

**ГРАФИЧЕСКОЕ ОПИСАНИЕ
МЕСТОПОЛОЖЕНИЯ ГРАНИЦ ПУБЛИЧНОГО СЕРВИТУТА**

1. Местоположения границ публичного сервитута		Самарская область, г. Самара, Кировский район, Московское шоссе	
2. Система координат		МСК-63	
3. Метод определения координат		геодезический метод	
4. Площадь публичного сервитута		3165 кв.м	
Обозначение характерных точек границы	Координаты, м		Средняя квадратическая погрешность положения характерной точки (M _t), м
	X	Y	
1	2	3	4
1	397413,00	1383299,83	0.1
2	397411,14	1383302,60	0.1
3	397405,66	1383310,04	0.1
4	397395,37	1383323,14	0.1
5	397393,33	1383326,09	0.1
6	397391,16	1383330,06	0.1
7	397389,70	1383335,11	0.1
8	397388,85	1383339,72	0.1
9	397388,09	1383341,49	0.1
10	397382,32	1383348,62	0.1
11	397367,37	1383365,90	0.1
12	397351,41	1383384,72	0.1
13	397332,66	1383407,46	0.1
14	397324,10	1383417,46	0.1
15	397309,20	1383435,83	0.1
16	397306,04	1383439,33	0.1
17	397298,33	1383446,73	0.1
18	397289,77	1383453,87	0.1
19	397283,18	1383458,14	0.1
20	397274,16	1383463,25	0.1
21	397264,84	1383468,12	0.1
22	397255,18	1383472,18	0.1
23	397237,03	1383479,03	0.1
24	397219,22	1383485,94	0.1
25	397206,89	1383490,39	0.1
26	397197,27	1383494,15	0.1
27	397193,10	1383495,67	0.1
28	397181,19	1383500,44	0.1
29	397171,67	1383504,00	0.1
30	397152,46	1383511,37	0.1
31	397117,99	1383524,95	0.1
32	397091,62	1383534,84	0.1
33	397062,36	1383546,54	0.1
34	397024,60	1383560,83	0.1

35	396996,96	1383571,52	0.1
36	396982,05	1383577,67	0.1
37	396965,23	1383585,61	0.1
38	396953,31	1383592,15	0.1
39	396940,89	1383599,98	0.1
40	396937,30	1383602,12	0.1
41	396929,12	1383607,62	0.1
42	396922,97	1383612,52	0.1
43	396912,74	1383619,87	0.1
44	396904,55	1383626,30	0.1
45	396895,68	1383632,79	0.1
46	396874,60	1383648,60	0.1
47	396866,27	1383655,20	0.1
48	396824,00	1383687,18	0.1
49	396802,71	1383703,03	0.1
50	396794,82	1383709,29	0.1
51	396780,70	1383719,52	0.1
52	396770,18	1383727,57	0.1
53	396766,29	1383725,50	0.1
54	396778,32	1383716,30	0.1
55	396792,40	1383706,11	0.1
56	396800,27	1383699,85	0.1
57	396821,58	1383683,98	0.1
58	396863,79	1383652,06	0.1
59	396872,18	1383645,40	0.1
60	396893,30	1383629,57	0.1
61	396902,13	1383623,10	0.1
62	396910,34	1383616,67	0.1
63	396920,55	1383609,34	0.1
64	396926,72	1383604,42	0.1
65	396935,18	1383598,72	0.1
66	396938,77	1383596,58	0.1
67	396951,29	1383588,69	0.1
68	396963,41	1383582,05	0.1
69	396980,43	1383574,01	0.1
70	396995,52	1383567,78	0.1
71	397023,18	1383557,09	0.1
72	397060,88	1383542,82	0.1
73	397090,20	1383531,10	0.1
74	397116,55	1383521,23	0.1
75	397151,00	1383507,65	0.1
76	397170,27	1383500,26	0.1
77	397179,71	1383496,72	0.1
78	397191,68	1383491,93	0.1
79	397195,81	1383490,43	0.1

80	397205,49	1383486,65	0.1
81	397217,80	1383482,20	0.1
82	397235,59	1383475,31	0.1
83	397253,70	1383468,46	0.1
84	397263,14	1383464,50	0.1
85	397272,24	1383459,73	0.1
86	397281,10	1383454,72	0.1
87	397287,39	1383450,65	0.1
88	397295,67	1383443,75	0.1
89	397303,16	1383436,55	0.1
90	397306,16	1383433,23	0.1
91	397321,02	1383414,90	0.1
92	397329,58	1383404,90	0.1
93	397348,37	1383382,12	0.1
94	397364,33	1383363,30	0.1
95	397379,26	1383346,04	0.1
96	397384,63	1383339,41	0.1
97	397384,99	1383338,56	0.1
98	397385,80	1383334,19	0.1
99	397387,44	1383328,52	0.1
100	397389,93	1383323,99	0.1
101	397392,15	1383320,76	0.1
102	397402,48	1383307,62	0.1
103	397407,84	1383300,34	0.1
104	397409,72	1383297,55	0.1
1	397413,00	1383299,83	0.1








СХЕМА РАСПОЛОЖЕНИЯ ГРАНИЦ ПУБЛИЧНОГО СЕРВИТУТА



Граница публичного сервитута

Масштаб 1:2000

Условные обозначения

	Границы кадастрового квартала	63:01:0223002	Номера кадастрового квартала		Граница ОКС включенных в ЕГРН
	Граница земельных участков включенных в ЕГРН		Границы охранных зон		Характерная точка границы
:1245	Надпись кадастрового номера земельного участка		Граница публичного сервитута	1	Обозначение новой характерной точки
:1245	Надпись кадастрового номера ОКС		Граница проектного инженерного сооружения		