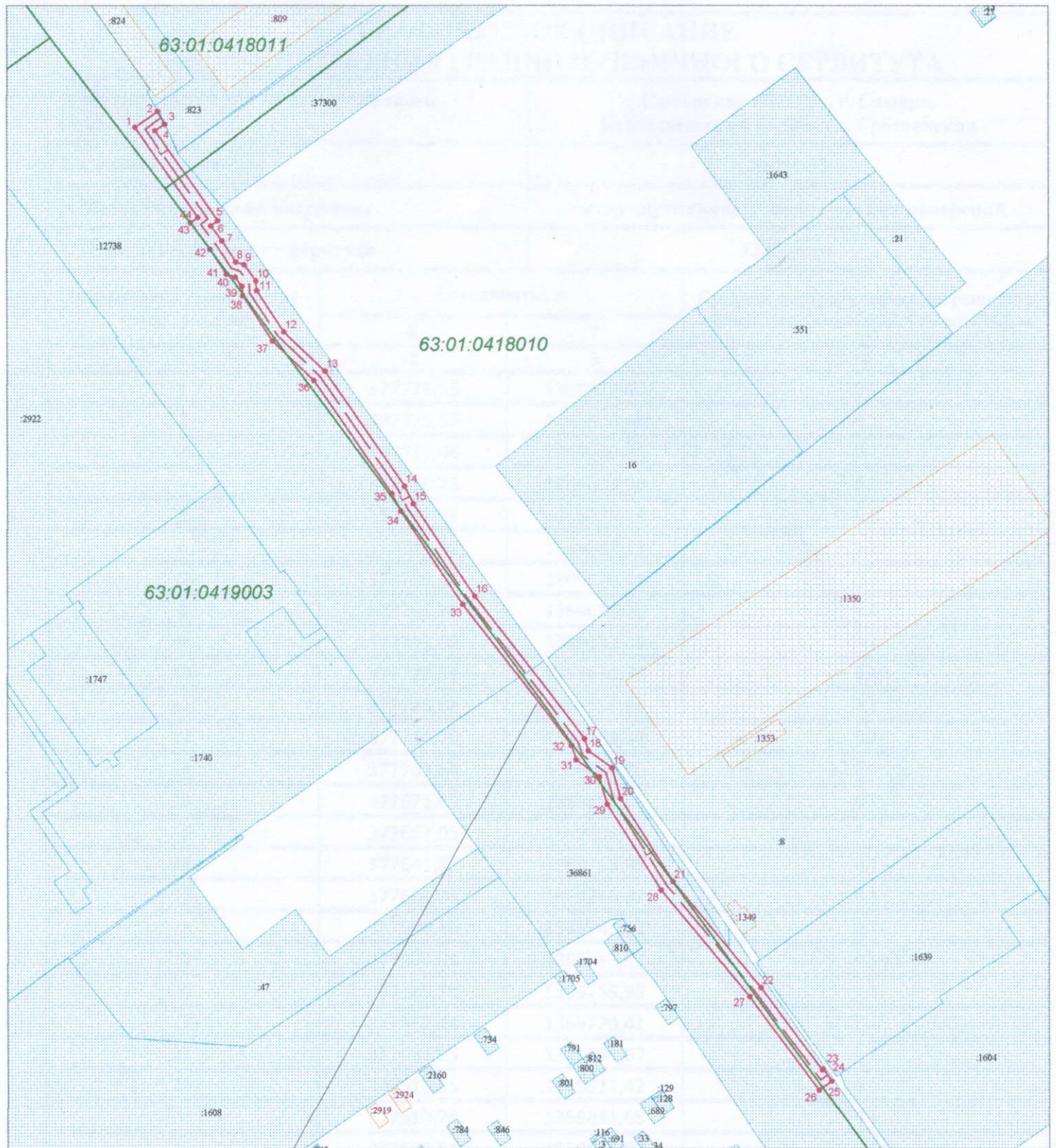


ГРАФИЧЕСКОЕ ОПИСАНИЕ МЕСТОПОЛОЖЕНИЯ ГРАНИЦ ПУБЛИЧНОГО СЕРВИТУТА

1. Местоположения границ публичного сервитута		Самарская область, г. Самара, Куйбышевский район, ул. Грозненская	
2. Система координат		МСК-63	
3. Метод определения координат		метод спутниковых геодезических измерений	
4. Площадь публичного сервитута		1338 кв.м.	
Обозначение характерных точек границы	Координаты, м		Средняя квадратическая погрешность положения характерной точки (M _t), м
	X	Y	
1	2	3	4
1	377771,25	1369622,40	0.1
2	377775,59	1369628,68	0.1
3	377772,06	1369630,61	0.1
4	377770,23	1369627,96	0.1
5	377745,32	1369645,18	0.1
6	377743,89	1369643,25	0.1
7	377739,54	1369646,41	0.1
8	377733,78	1369650,20	0.1
9	377733,00	1369652,49	0.1
10	377728,55	1369655,73	0.1
11	377725,88	1369655,97	0.1
12	377714,70	1369663,38	0.1
13	377703,84	1369674,70	0.1
14	377671,81	1369696,56	0.1
15	377667,05	1369698,96	0.1
16	377641,57	1369715,85	0.1
17	377602,03	1369746,07	0.1
18	377598,76	1369747,12	0.1
19	377594,01	1369753,61	0.1
20	377585,70	1369755,95	0.1
21	377562,44	1369770,41	0.1
22	377533,25	1369794,67	0.1
23	377510,55	1369811,42	0.1
24	377510,74	1369811,68	0.1
25	377507,51	1369814,03	0.1
26	377504,97	1369810,56	0.1
27	377530,79	1369791,52	0.1
28	377560,09	1369767,16	0.1
29	377584,07	1369752,26	0.1
30	377591,60	1369750,14	0.1
31	377596,30	1369743,71	0.1

32	377600,14	1369742,47	0.1
33	377639,25	1369712,59	0.1
34	377665,03	1369695,50	0.1
35	377669,77	1369693,11	0.1
36	377701,24	1369671,63	0.1
37	377712,12	1369660,29	0.1
38	377724,52	1369652,07	0.1
39	377727,09	1369651,85	0.1
40	377729,62	1369650,01	0.1
41	377730,43	1369647,61	0.1
42	377737,26	1369643,12	0.1
43	377744,76	1369637,68	0.1
44	377746,24	1369639,68	0.1
1	377771,25	1369622,40	0.1







СХЕМА РАСПОЛОЖЕНИЯ ГРАНИЦ ПУБЛИЧНОГО СЕРВИТУТА



Граница публичного сервитута

Условные обозначения

Масштаб 1:1500

- | | | | |
|--|--|---|---|
|  | Границы кадастрового квартала | 63:01:0418011 | Номера кадастрового квартала |
|  | Граница земельных участков включенных в ЕГРН |  | Граница публичного сервитута |
| :1263 | Надпись кадастрового номера земельного участка |  | Граница проектного инженерного сооружения |
| :1781 | Надпись кадастрового номера ОКС |  | Характерная точка границы |
|  | Граница ОКС включенных в ЕГРН | 1 | Обозначение новой характерной точки |