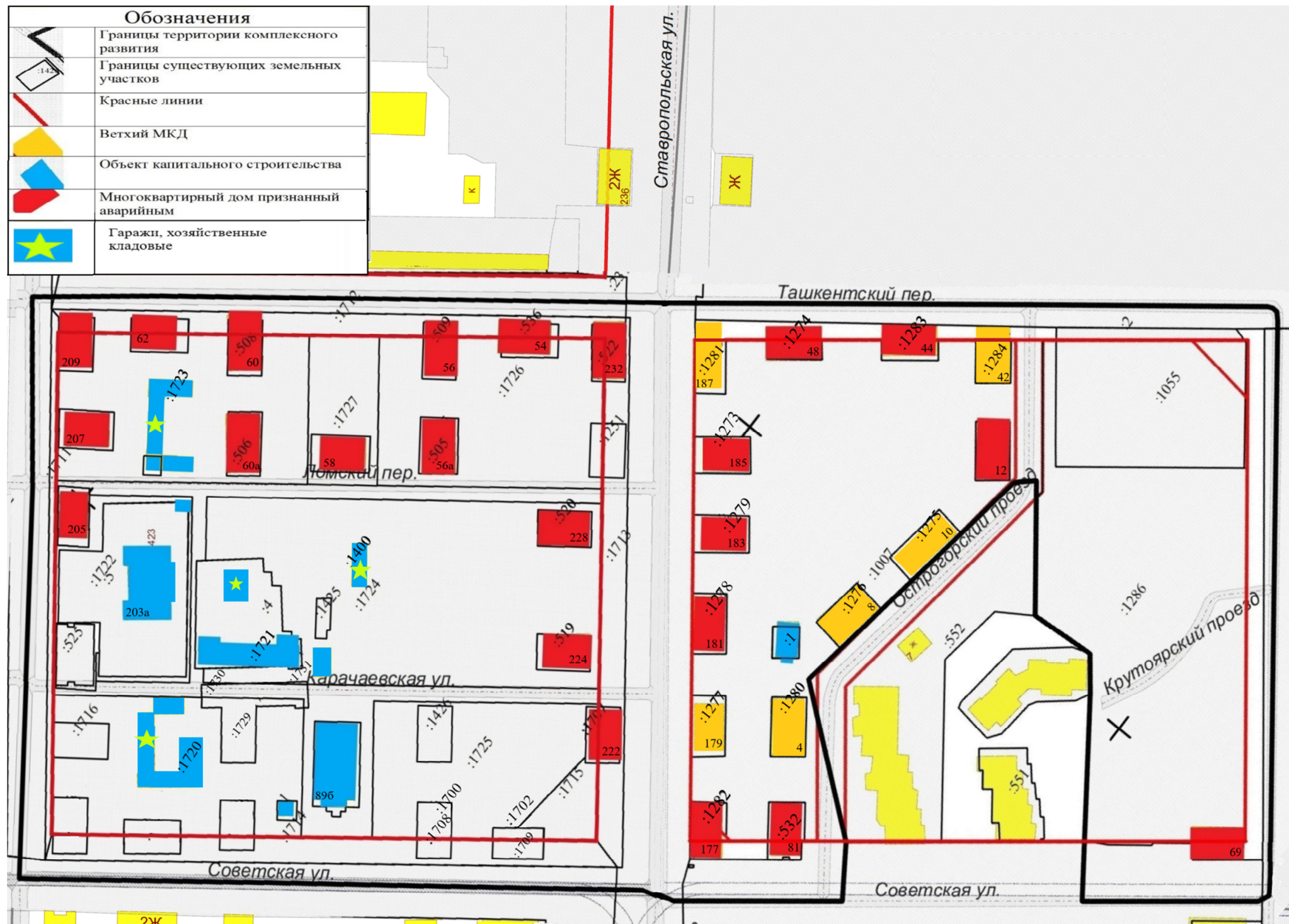


ПРИЛОЖЕНИЕ № 1
 к постановлению Администрации
 городского округа Самара
 от _____ № _____

Сведения о границах двух несмежных территорий жилой застройки, подлежащих комплексному развитию (Площадь 12,60 га)
 Территория № 1: Сведения о границах территории жилой застройки, подлежащей комплексному развитию, расположенной в границах
 улиц Советской, Нагорной, переулка Ташкентского, проспекта Юных Пионеров в Кировском внутригородском районе
 городского округа Самара (Площадь 11,33 га)



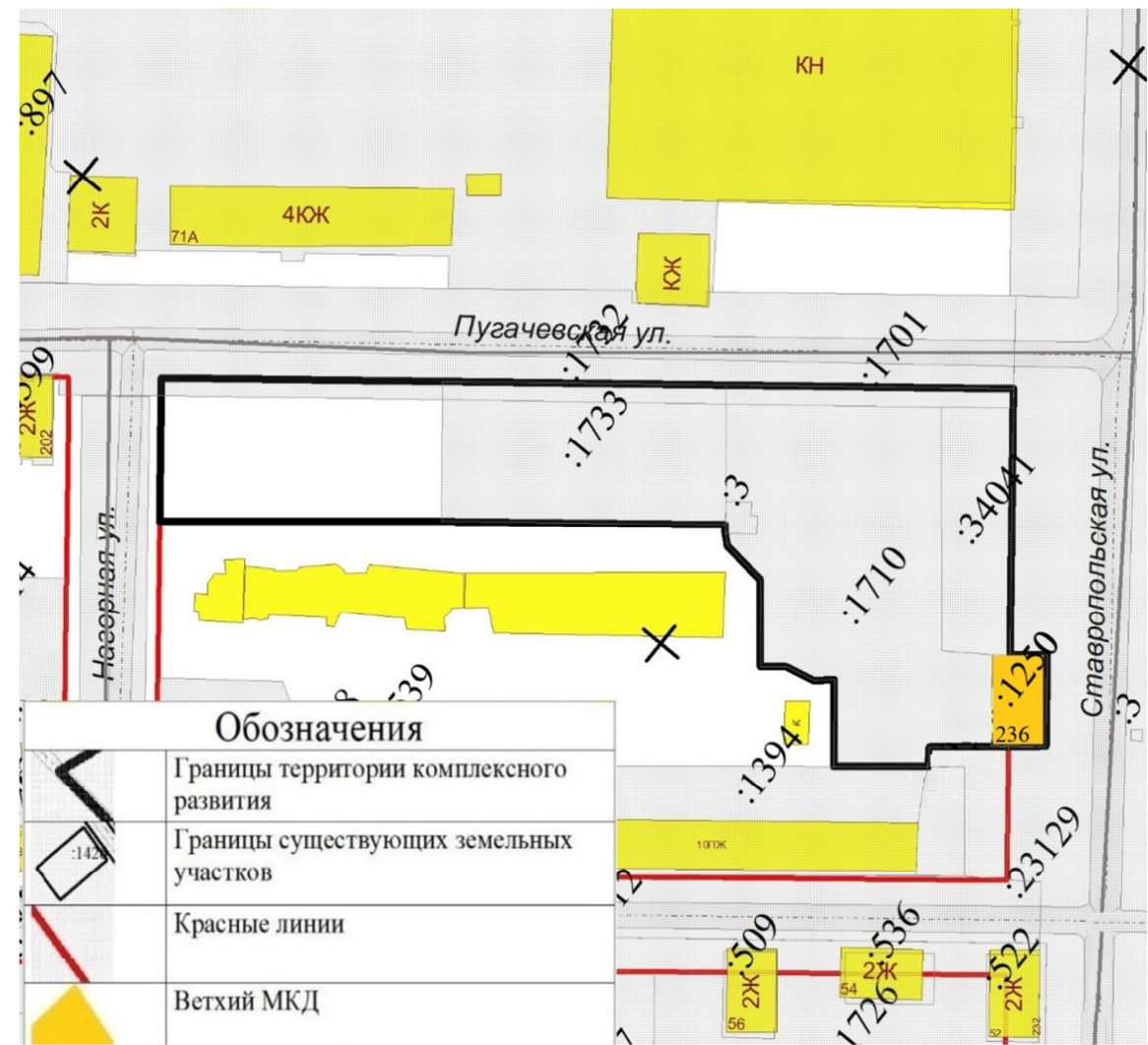
МАСШТАБ 1:2000

Перечень координат характерных точек границ территории в системе координат, используемых для ведения Единого государственного реестра недвижимости

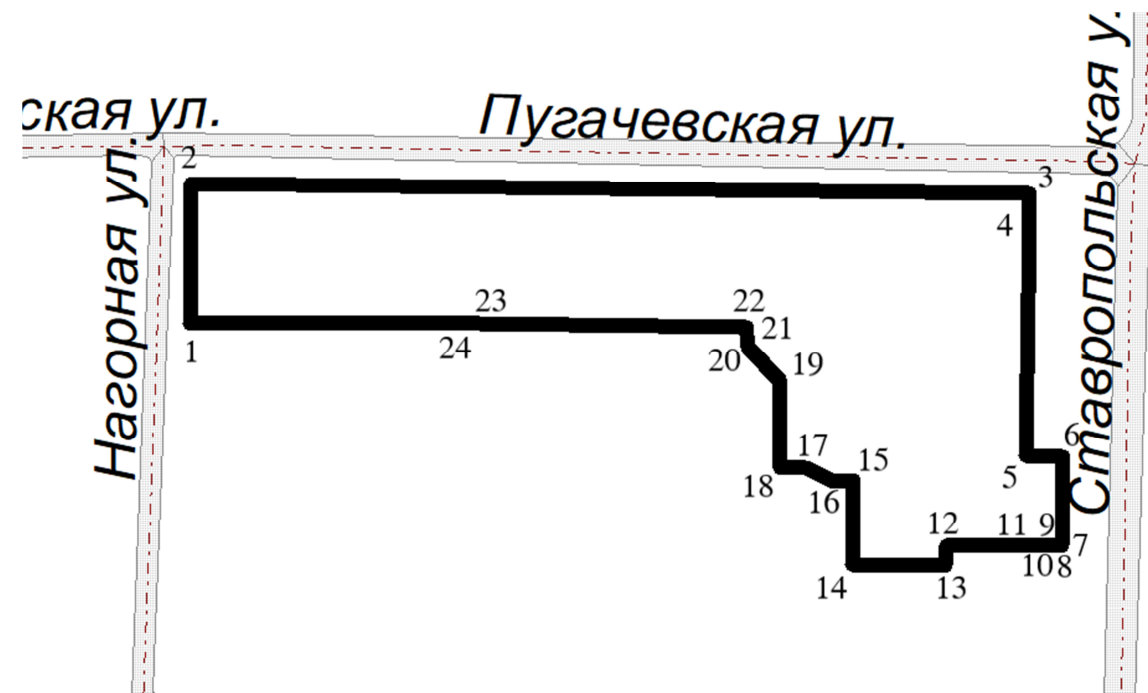


Каталог координат		
№	X	Y
1	392261,25	1382216,35
2	392138,13	1382313,12
3	392129,58	1382320,08
4	392118,45	1382328,80
5	392074,28	1382363,25
6	392068,03	1382368,11
7	392058,74	1382375,23
8	392054,85	1382376,00
9	392048,50	1382367,93
10	392014,86	1382325,03
11	391984,36	1382285,59
12	391912,13	1382192,20
13	391907,38	1382185,80
14	391909,59	1382180,86
15	391967,97	1382134,46
16	391982,61	1382154,15
17	392018,33	1382203,27
18	392028,92	1382216,43
19	392056,93	1382214,20
20	392091,03	1382257,97
21	392097,95	1382251,60
22	392115,53	1382133,80
23	392061,38	1382091,19
24	392047,52	1382071,22
25	392054,01	1382066,26
26	392103,55	1382026,89
27	392110,56	1382024,97
28	392116,56	1382023,35
29	392322,85	1381862,22
30	392371,70	1381926,85
31	392420,88	1381991,95
32	392469,12	1382051,15
33	392467,25	1382053,86
1	392261,25	1382216,35

Территория № 2: Сведения о границах территории жилой застройки, подлежащей комплексному развитию, расположенной в границах улиц Нагорной, Пугачевской, Ставропольской, внутридворового проезда в Кировском внутригородском районе городского округа Самара (Площадь 1,27 га)



Перечень координат характерных точек границ территории в системе координат,
используемых для ведения Единого государственного реестра недвижимости



Каталог координат		
№	X	Y
1	392525,29	1382140,83
2	392549,16	1382171,10
3	392369,37	1382312,93
4	392366,27	1382308,90
5	392325,17	1382256,74
6	392317,24	1382262,98
7	392302,15	1382243,81
8	392303,76	1382242,54
9	392303,63	1382242,38
10	392304,74	1382241,52
11	392309,90	1382237,35
12	392326,45	1382223,96
13	392323,37	1382219,63
14	392343,22	1382203,68
15	392357,68	1382221,87
16	392361,75	1382218,24
17	392369,75	1382216,45
18	392375,21	1382212,08
19	392389,89	1382230,12
20	392402,77	1382231,79
21	392405,17	1382234,12
22	392406,64	1382235,96
23	392463,64	1382190,83
24	392466,63	1382188,48
1	392525,29	1382140,83

Руководитель
Департамента градостроительства
городского округа Самара

В.Ю. Чернов