

ПРИЛОЖЕНИЕ № 1  
к постановлению Администрации  
городского округа Самара  
от \_\_\_\_\_ № \_\_\_\_\_

Сведения о границах трех несмежных территорий жилой застройки, подлежащих комплексному развитию (Площадь 16,95 га)

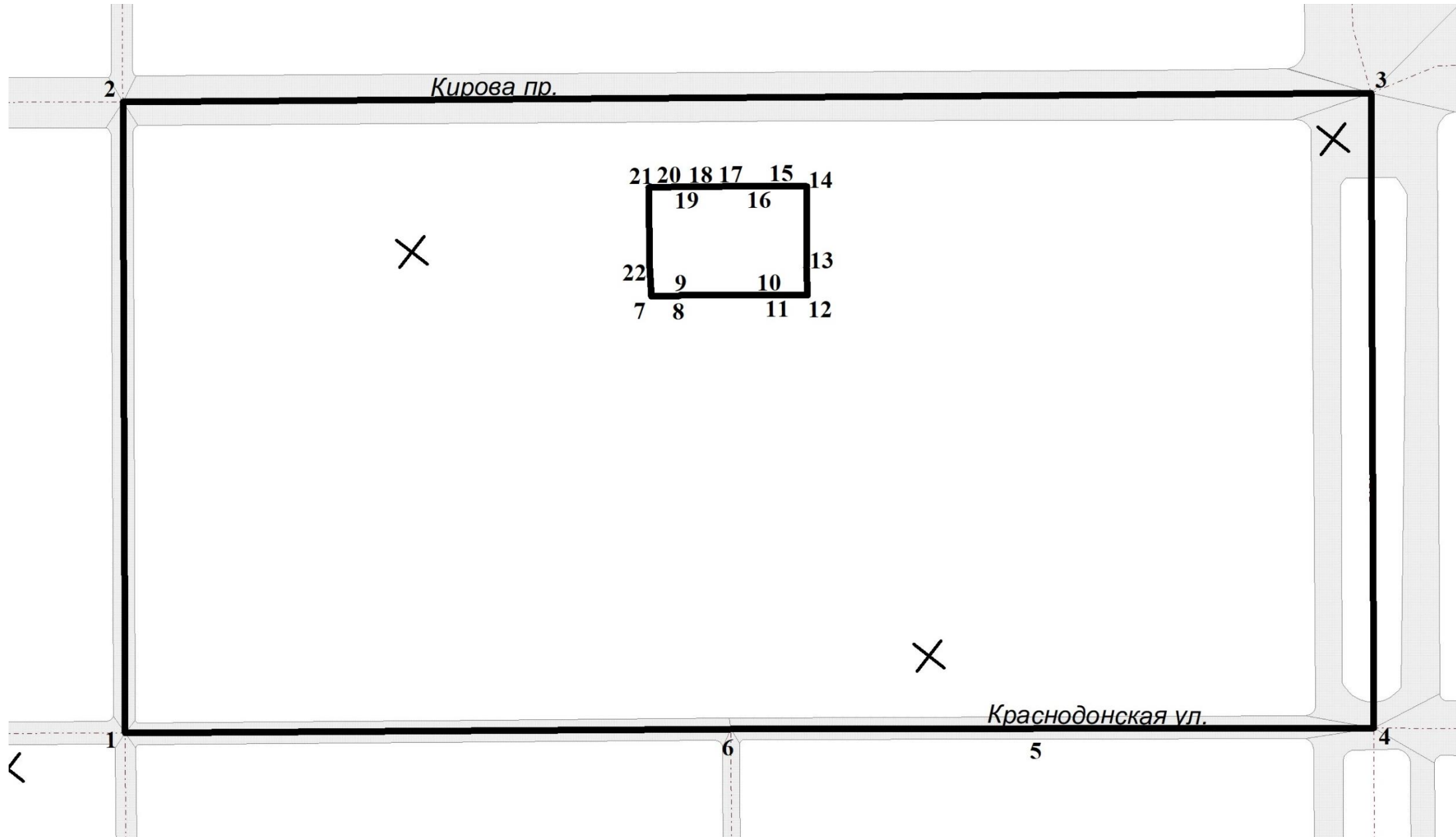
Территория № 1: Сведения о границах территории жилой застройки, подлежащей комплексному развитию, расположенной в границах улицы Свободы, проспекта Кирова, улиц Победы, Краснодарской в Промышленном внутригородском районе городского округа Самара (Площадь 7,17 га)



МАСШТАБ 1:2000



Перечень координат характерных точек границ территории в системе координат,  
используемых для ведения Единого государственного реестра недвижимости



Каталог координат		
№	X	Y
1	390578,68	1381830,74
2	390697,49	1381981,91
3	390399,53	1382218,26
4	390279,75	1382066,18
5	390361,26	1382002,26
6	390433,82	1381945,35
1	390578,68	1381830,74
7	390534,16	1382034,41
8	390527,49	1382039,75
9	390527,57	1382039,86
10	390503,87	1382058,60
11	390503,79	1382058,50
12	390496,95	1382063,88
13	390502,26	1382070,35
14	390517,47	1382089,89
15	390527,07	1382082,42
16	390534,32	1382076,69
17	390537,67	1382074,07
18	390544,99	1382068,30
19	390548,44	1382065,62
20	390551,21	1382063,09
21	390555,24	1382059,92
22	390539,84	1382040,90
7	390534,16	1382034,41



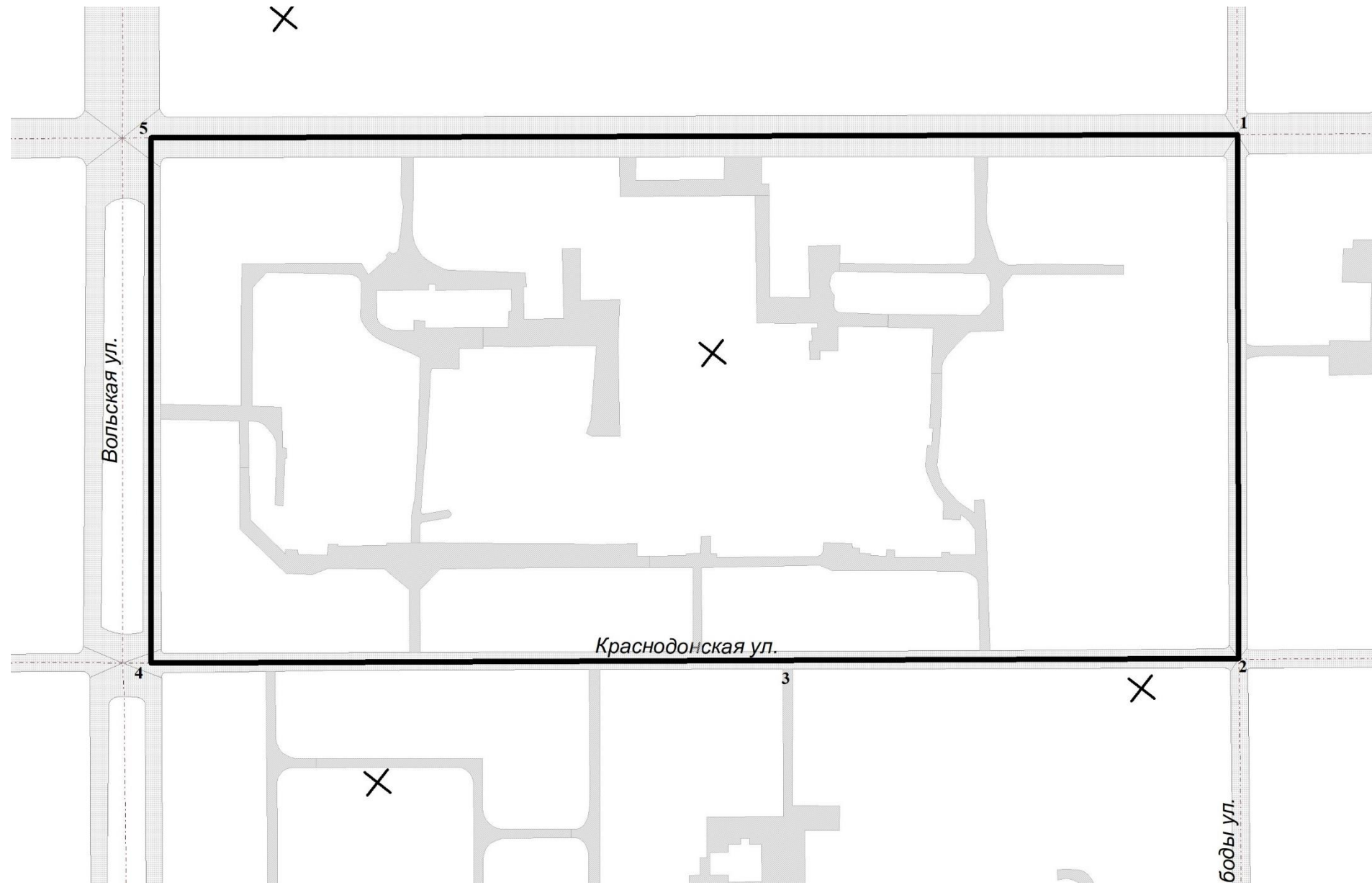
Территория № 2: Сведения о границах территории жилой застройки, подлежащей комплексному развитию, расположенной в границах улицы Вольской, проспекта Кирова, улиц Свободы, Краснодонской в Промышленном внутригородском районе городского округа Самара (Площадь 7,69 га)



МАСШТАБ 1:2000

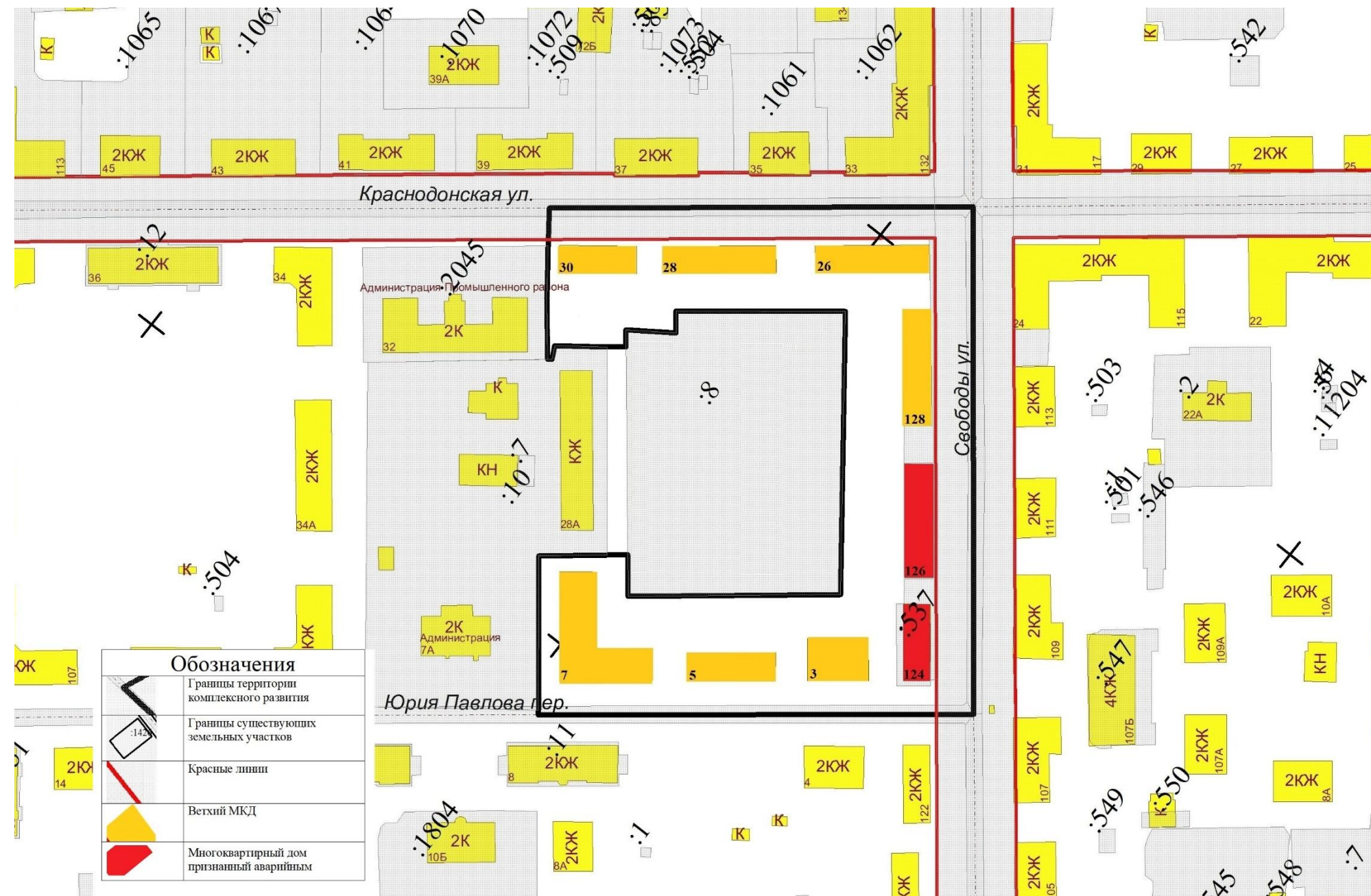


Перечень координат характерных точек границ территории в системе координат,  
используемых для ведения Единого государственного реестра недвижимости



Каталог координат		
№	X	Y
1	390697,49	1381981,91
2	390578,68	1381830,74
3	390706,95	1381729,63
4	390892,50	1381583,37
5	391011,28	1381735,24
1	390697,49	1381981,91

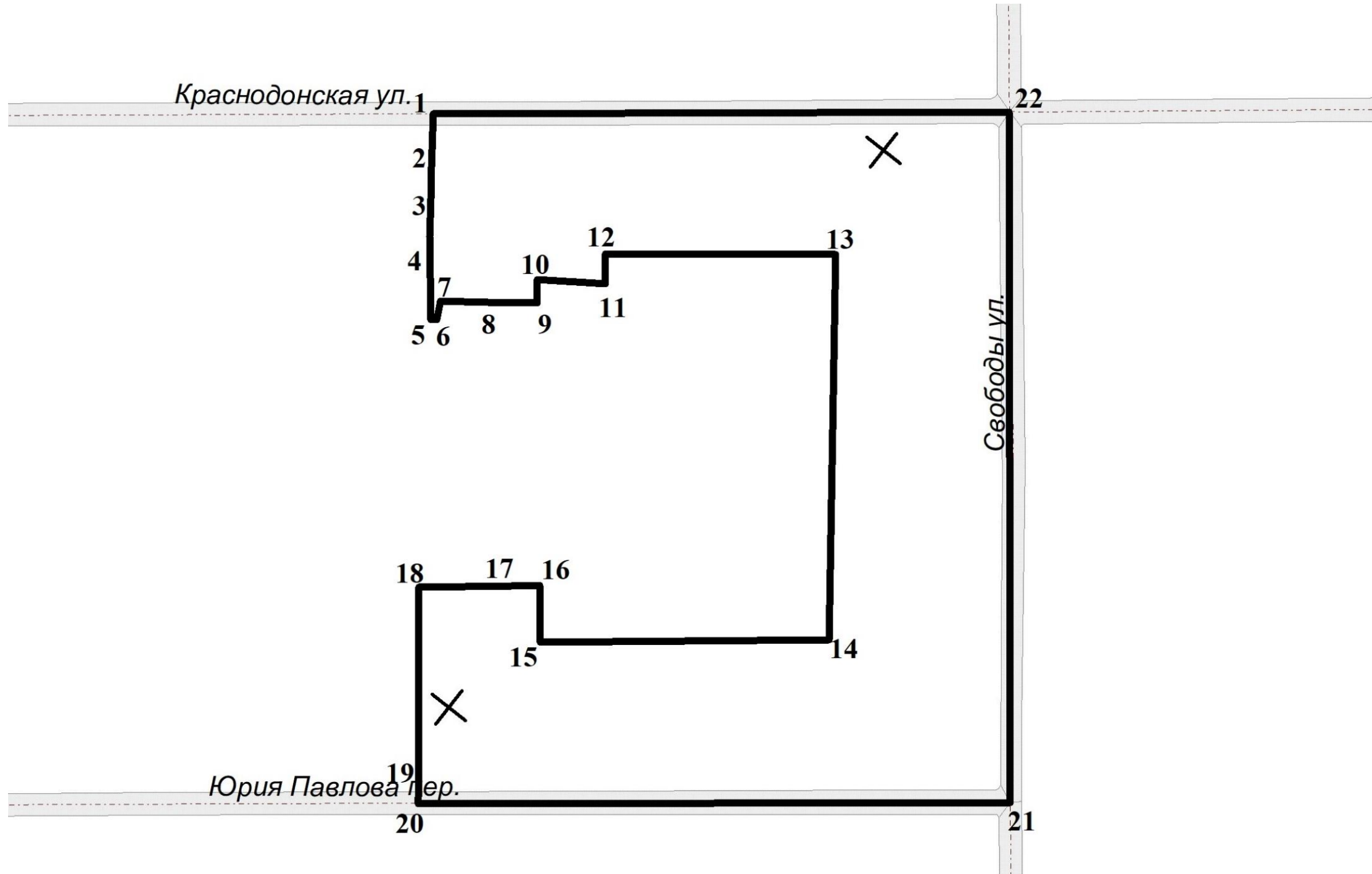
Территория № 3: Сведения о границах территории жилой застройки, подлежащей комплексному развитию, расположенной в границах улиц Красnodонской, Свободы, переулка Юрия Павлова в Промышленном внутригородском районе городского округа Самара (Площадь 2,09 га)



МАСШТАБ 1:2000



Перечень координат характерных точек границ территории в системе координат,  
используемых для ведения Единого государственного реестра недвижимости



Каталог координат		
№	X	Y
1	390706,95	1381729,63
2	390698,01	1381717,35
3	390692,59	1381710,31
4	390686,19	1381701,64
5	390671,45	1381683,33
6	390670,26	1381684,29
7	390672,60	1381689,10
8	390656,40	1381701,19
9	390650,74	1381705,62
10	390654,81	1381710,73
11	390638,80	1381721,80
12	390643,94	1381728,43
13	390592,65	1381768,42
14	390526,95	1381681,35
15	390590,90	1381630,50
16	390600,89	1381643,04
17	390607,12	1381638,04
18	390627,56	1381621,63
19	390591,09	1381574,65
20	390590,04	1381573,24
21	390457,51	1381677,28
22	390578,68	1381830,74
1	390706,95	1381729,63

Руководитель  
Департамента градостроительства  
городского округа Самара

В.Ю.Чернов