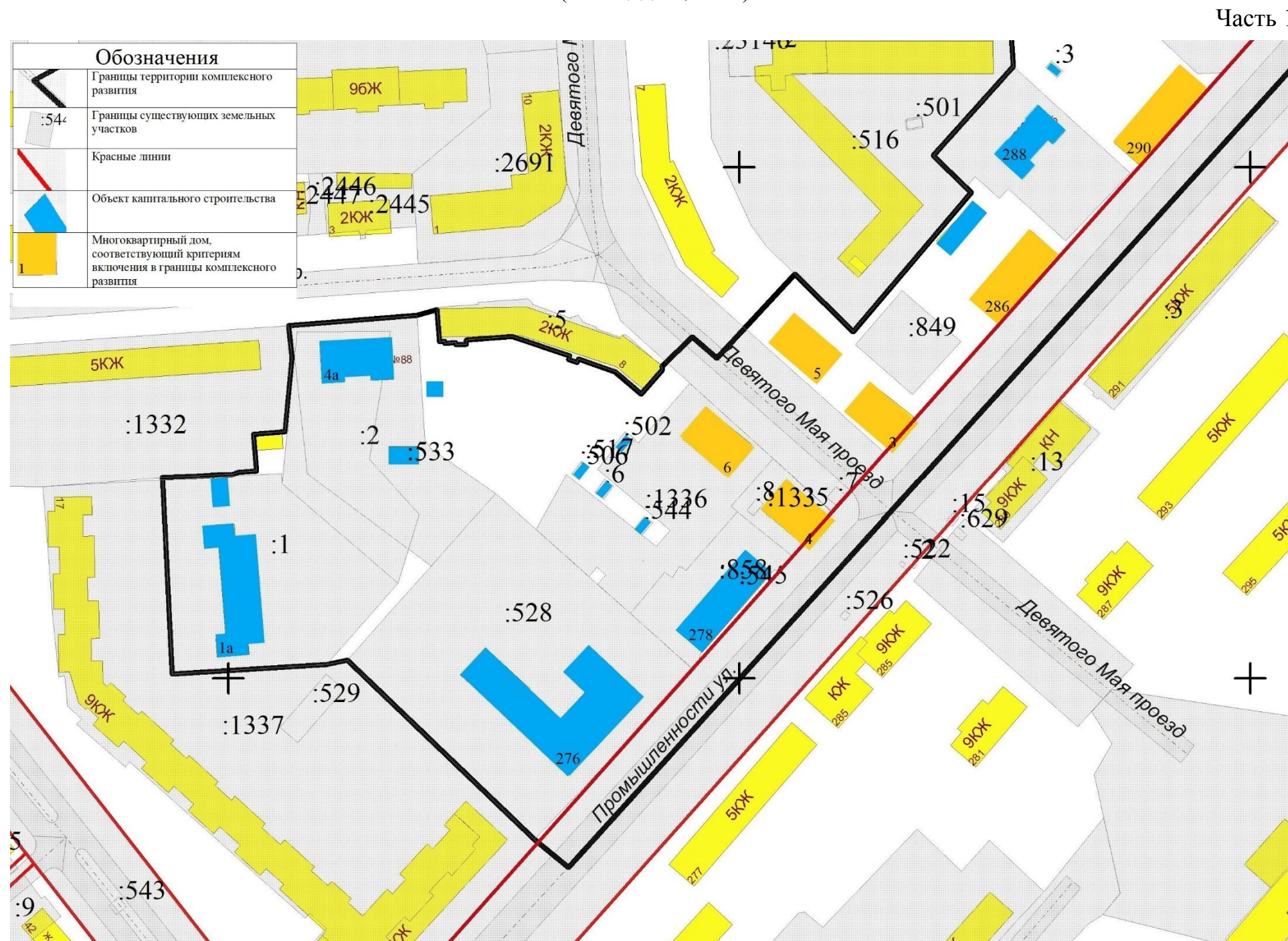


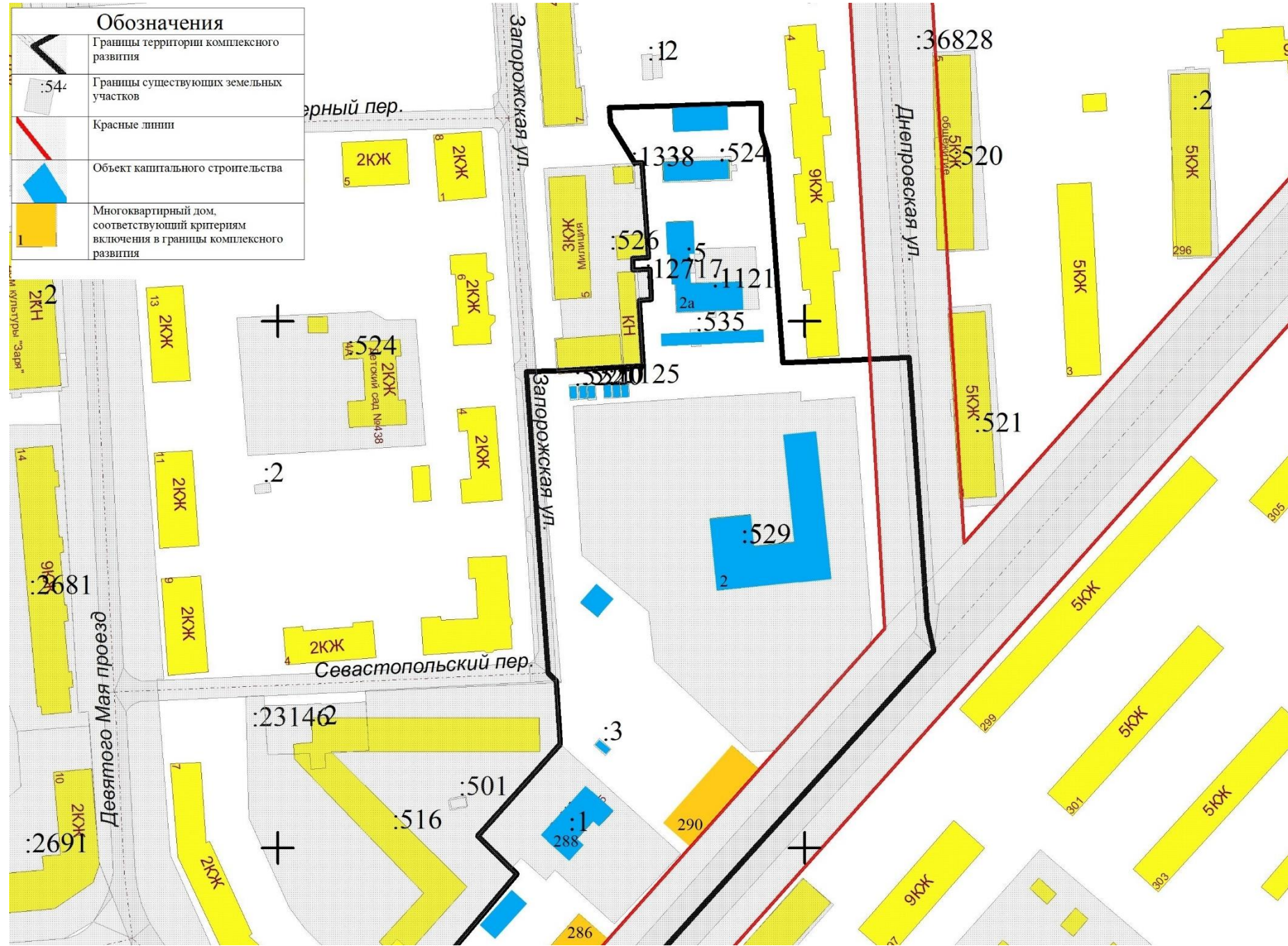
ПРИЛОЖЕНИЕ № 1
к постановлению Администрации
городского округа Самара
от _____ № _____

Сведения о границах двух несмежных территорий жилой застройки, подлежащих комплексному развитию (Площадь 9,59 га)

Территория № 1: Сведения о границах территории жилой застройки, подлежащей комплексному развитию, расположенной в границах улиц Советской Армии, Промышленности, Днепровской, переулка Планерного, проезда Девятого Мая, переулков Севастопольского, Карякина в Советском внутригородском районе городского округа Самара (Площадь 7,61 га)

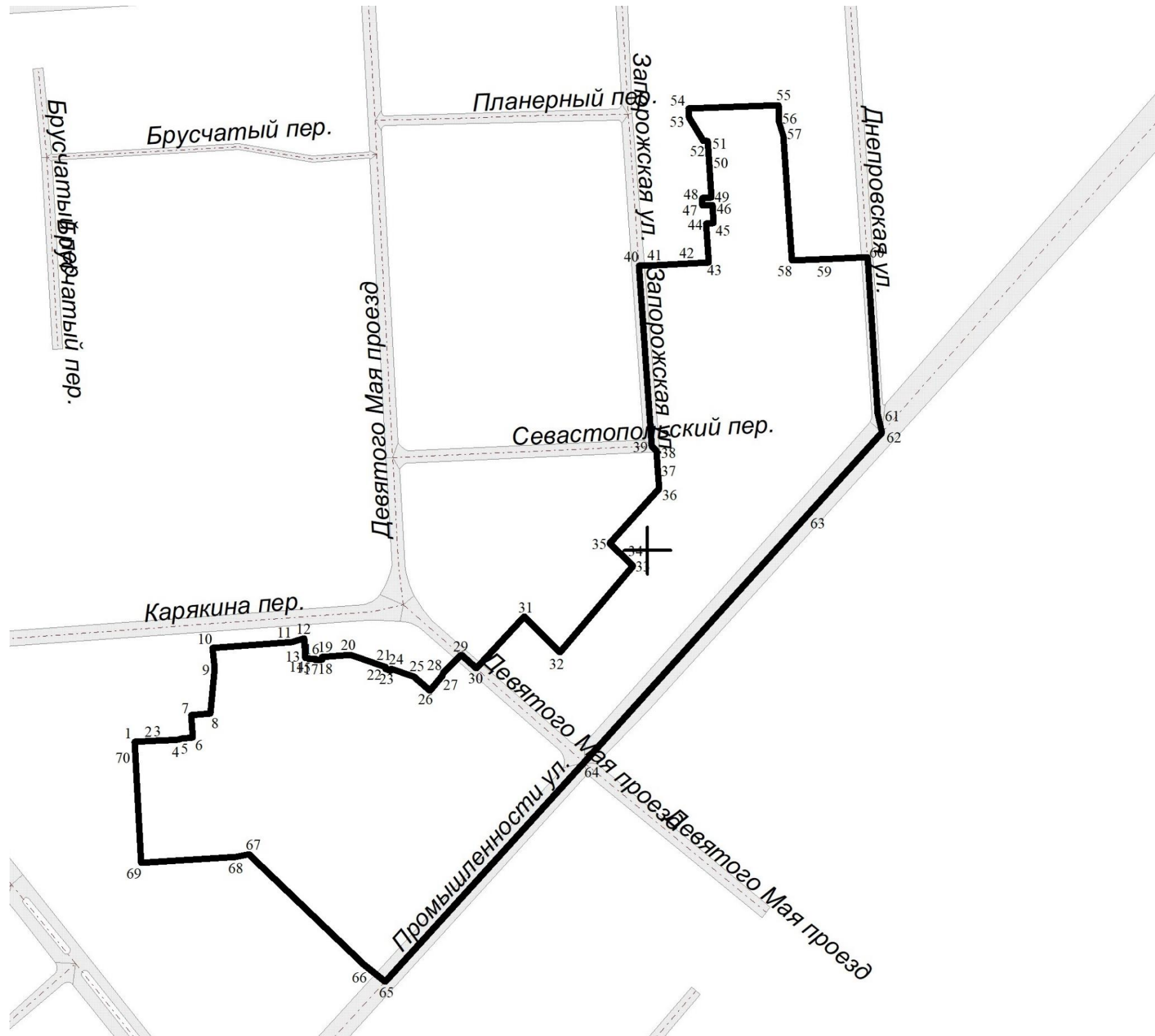


МАСШТАБ 1:2000



МАСШТАБ 1:2000

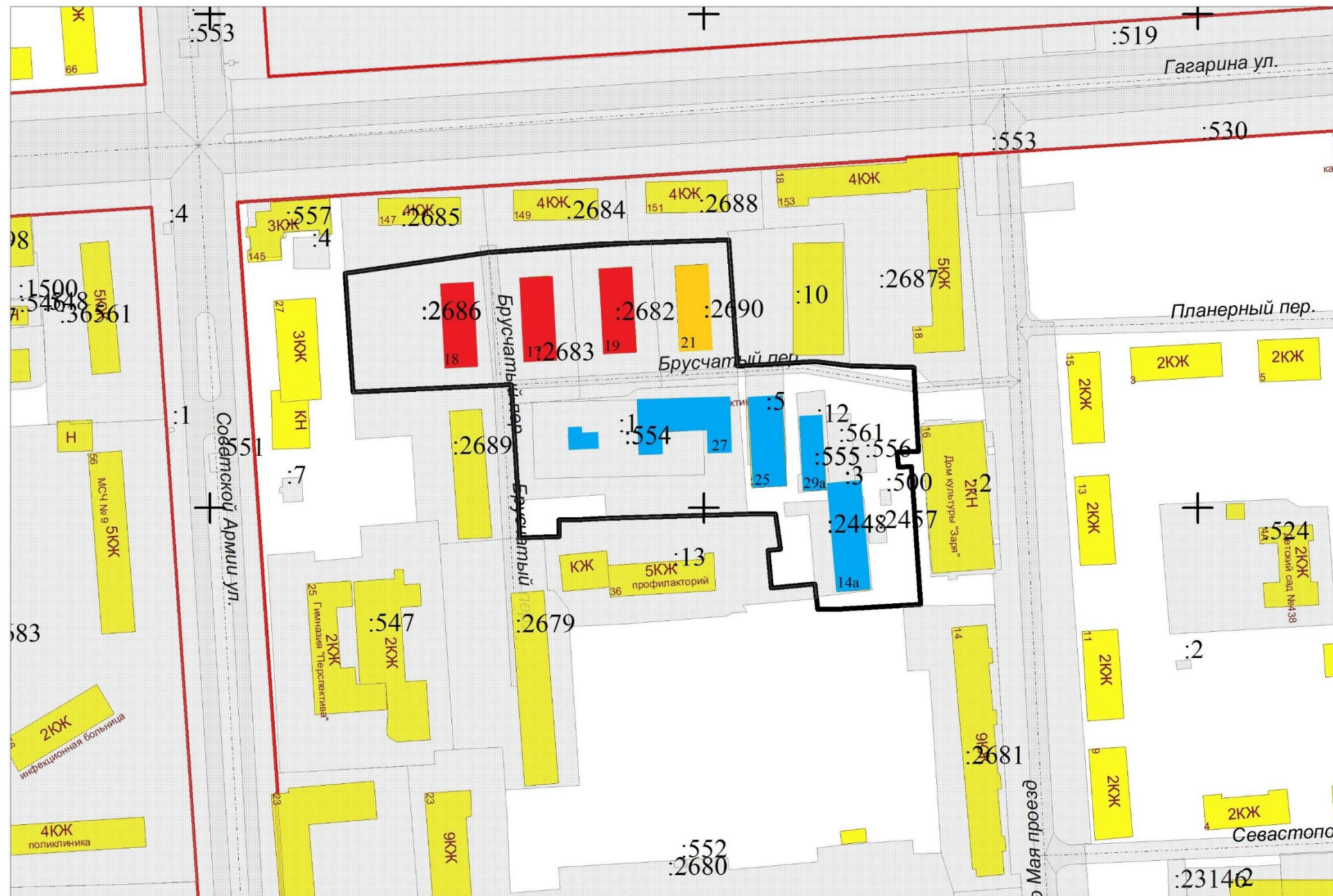
Перечень координат характерных точек границ территории в системе координат,
используемых для ведения Единого государственного реестра недвижимости



Каталог координат		
№	X	Y
1	387878,64	1379174,19
2	387879,07	1379187,72
3	387879,61	1379195,73
4	387879,82	1379201,74
5	387880,67	1379203,93
6	387881,08	1379211,06
7	387895,52	1379209,97
8	387896,55	1379222,17
9	387925,22	1379224,88
10	387938,04	1379223,55
11	387942,02	1379273,92
12	387944,22	1379281,71
13	387931,70	1379282,63
14	387931,86	1379284,68
15	387931,04	1379284,74
16	387931,34	1379289,04
17	387930,50	1379289,11
18	387930,79	1379293,26
19	387932,49	1379293,15
20	387933,85	1379311,23
21	387926,10	1379333,66
22	387924,80	1379333,23
23	387923,62	1379336,62
24	387924,93	1379337,07
25	387919,95	1379351,50
26	387911,21	1379361,65
27	387920,71	1379369,85
28	387922,01	1379369,74
29	387933,61	1379381,62
30	387925,23	1379391,23
31	387958,10	1379421,77
32	387935,58	1379444,55
33	387990,18	1379490,86
34	387992,21	1379488,63
35	388004,49	1379475,87
36	388039,49	1379507,29
37	388052,77	1379506,41
38	388063,41	1379505,71
39	388066,50	1379502,64
40	388180,85	1379494,36
41	388181,18	1379505,93
42	388182,65	1379532,10
43	388183,08	1379538,81
44	388207,87	1379537,23
45	388208,17	1379541,87
46	388219,72	1379541,22
47	388219,35	1379534,86
48	388223,90	1379534,77
49	388224,17	1379540,71
50	388250,26	1379538,89

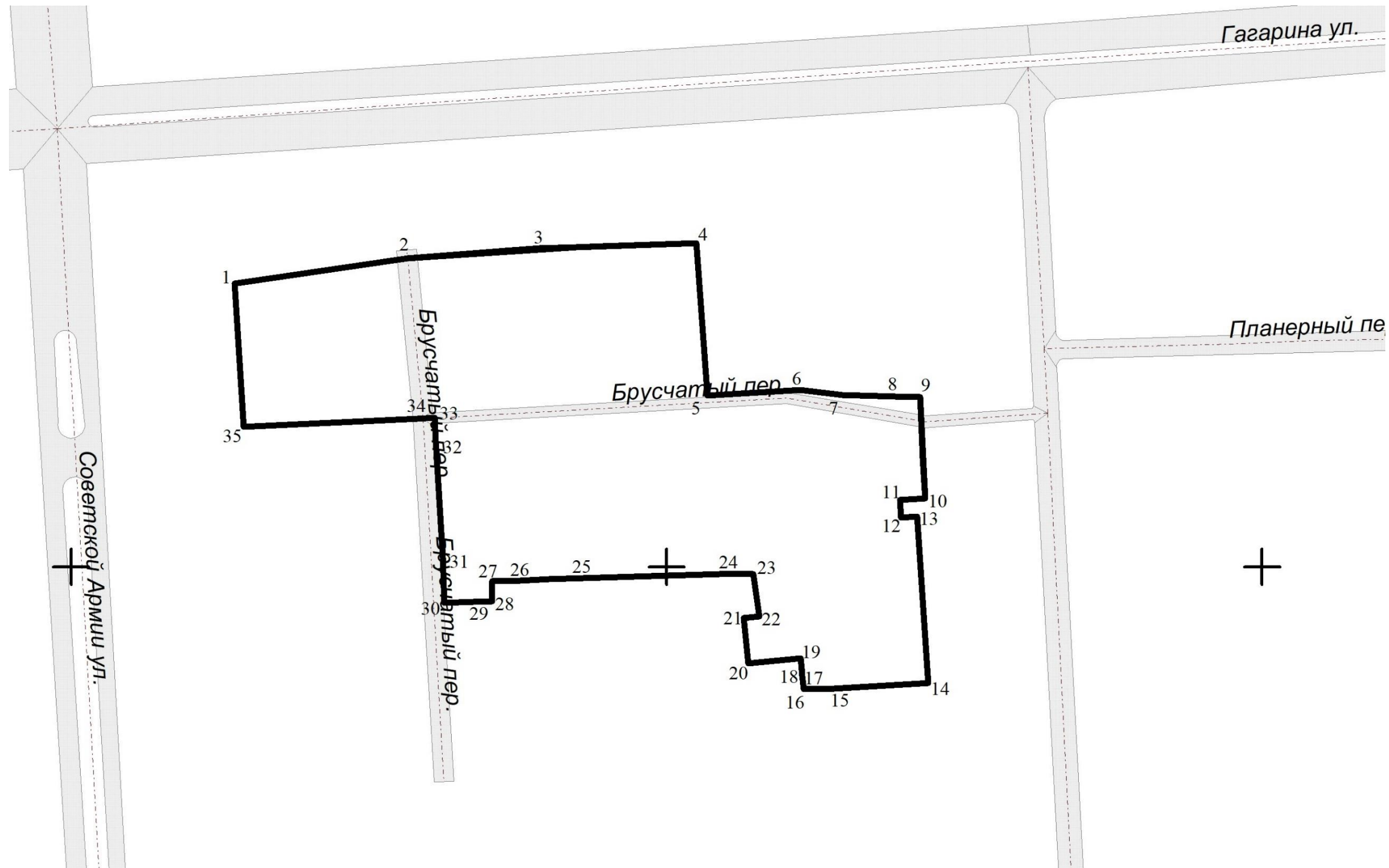
Каталог координат (продолжение)		
№	X	Y
51	388260,30	1379538,19
52	388260,10	1379535,56
53	388274,97	1379526,37
54	388280,98	1379525,96
55	388282,84	1379583,38
56	388271,96	1379583,68
57	388263,18	1379586,24
58	388184,20	1379591,70
59	388185,23	1379617,96
60	388186,22	1379639,69
61	388086,91	1379646,39
62	388074,93	1379648,99
63	388024,72	1379603,52
64	387865,48	1379459,68
65	387726,04	1379333,23
66	387736,92	1379319,76
67	387807,13	1379246,56
68	387805,49	1379238,43
69	387801,65	1379178,05
70	387877,70	1379174,30
1	387878,64	1379174,19

Территория № 2: Сведения о границах территории жилой застройки, подлежащей комплексному развитию, расположенной в границах улиц Советской Армии, Гагарина, проезда Девятого Мая, переулка Брусчатого в Советском внутригородском районе городского округа Самара (Площадь 1,98 га)



МАСШТАБ 1:2000

Перечень координат характерных точек границ территории в системе координат,
используемых для ведения Единого государственного реестра недвижимости



Каталог координат		
№	X	Y
1	388295,11	1379054,81
2	388303,60	1379112,90
3	388307,35	1379169,66
4	388308,70	1379209,99
5	388257,56	1379213,66
6	388259,33	1379244,94
7	388257,74	1379259,17
8	388257,22	1379276,83
9	388256,97	1379285,13
10	388222,93	1379286,93
11	388222,53	1379278,37
12	388216,53	1379278,81
13	388216,89	1379284,10
14	388160,98	1379287,85
15	388159,10	1379256,36
16	388158,95	1379246,13
17	388163,29	1379245,58
18	388164,07	1379245,51
19	388169,27	1379245,00
20	388167,55	1379227,38
21	388182,78	1379225,91
22	388183,28	1379231,08
23	388197,52	1379229,06
24	388197,62	1379217,75
25	388195,79	1379160,61
26	388195,17	1379147,68
27	388195,18	1379141,38
28	388188,48	1379141,48
29	388188,28	1379135,18
30	388187,86	1379125,39
31	388203,14	1379124,86
32	388242,12	1379122,45
33	388249,99	1379122,07
34	388249,68	1379116,27
35	388246,93	1379057,92
1	388295,11	1379054,81

Руководитель
Департамента градостроительства
городского округа Самара

В.Ю. Чернов