


Приложение 4 к Решению Думы городского  
округа Самара от 27.12.2022 № 265  
«Приложение 5 к Правилам землепользования  
и застройки городского округа Самара

Графическое описание местоположения границ  
территориальной зоны городских лесов (Гл)  
(наименование объекта, местоположение которого описано)

Сведения об объекте	
Местоположение объекта	Самарская область, городской округ Самара
Площадь объекта, кв.м	81153760
План границ объекта	
	

## Сведения о границах территориальной зоны городских лесов (Гл)

Сведения о местоположении границ объекта			
Система координат	МСК-63, зона 1, координаты математические		
Сведения о характерных точках границ объекта	№ точки	Координаты	
		X	Y
	1	378765,9800	1379902,4100
	2	378813,2800	1379930,1800
	3	378896,1300	1379975,2000
	4	379125,6100	1380100,7000
	5	379204,4200	1380143,8100
	6	379205,6500	1380184,2600
	7	379207,4600	1380245,5000
	8	379215,7300	1380247,1800
	9	379379,3000	1380282,1700
	10	379392,7600	1380281,7100
	11	379441,3800	1380280,1400
	12	379433,8400	1380250,4700
	13	379423,2500	1380208,6600
	14	379451,3300	1380217,7400
	15	379566,6400	1380251,4100
	16	379647,2400	1380252,7900
	17	379665,3600	1380252,8800
	18	379795,6800	1380253,6100
	19	379800,3700	1380253,4600
	20	379807,8400	1380244,3900
	21	379826,2800	1380151,4600
	22	379887,5400	1379990,0700
	23	379915,6300	1380000,9300
	24	379934,7200	1380008,3100
	25	379932,1900	1380016,7700
	26	379952,7000	1380019,9000
	27	379983,0900	1380018,7100
	28	379985,4000	1380019,6200
	29	379993,8400	1380019,4900
	30	379995,4000	1380018,1100
	31	379993,7800	1380008,5500
	32	379993,3900	1380004,1300
	33	379993,7200	1380000,9300
	34	379986,5800	1379998,2500
	35	379991,3500	1379963,9400
	36	379995,2200	1379936,1300
	37	380003,7400	1379867,8100
	38	380012,2500	1379782,3100
	39	380014,3300	1379763,8000
	40	380019,6400	1379719,9900
	41	380027,1300	1379663,1300



## Сведения о границах территориальной зоны городских лесов (Гл)

Сведения о характерных точках границ объекта	№ точки	Координаты	
		X	Y
	42	380033,6400	1379608,3800
	43	380037,1900	1379577,3200
	44	380044,0800	1379525,6900
	45	380048,1300	1379503,4600
	46	380053,5700	1379465,6300
	47	380057,0500	1379426,8100
	48	380057,1600	1379425,7500
	49	380058,0400	1379419,3200
	50	380060,8000	1379399,1700
	51	380065,9500	1379359,7700
	52	380065,9400	1379348,1100
	53	380041,1200	1379344,3800
	54	380043,9300	1379327,3100
	55	379994,9200	1379319,7400
	56	379980,4200	1379324,8800
	57	379969,3900	1379296,7200
	58	379976,9100	1379293,5400
	59	380011,2800	1379298,0900
	60	380005,6300	1379281,4900
	61	380026,8700	1379272,5700
	62	380018,5500	1379240,8900
	63	380001,7300	1379246,2000
	64	379994,6600	1379225,6900
	65	379999,4200	1379224,2900
	66	379985,0700	1379183,4600
	67	379983,4200	1379154,6000
	68	379987,8900	1379136,7500
	69	380024,0500	1379145,8500
	70	380030,6400	1379145,9700
	71	380107,2300	1379150,9100
	72	380108,3000	1379159,8200
	73	380111,9100	1379159,4800
	74	380113,5900	1379177,9000
	75	380115,6400	1379178,6900
	76	380123,2200	1379206,6800
	77	380129,6700	1379203,3300
	78	380201,1900	1379167,2900
	79	380212,9200	1379150,3400
	80	380251,7100	1379078,2800
	81	380291,8200	1379007,2700
	82	380289,8300	1378945,1900
	83	380289,2000	1378885,4300
	84	380288,4600	1378793,1600

## Сведения о границах территориальной зоны городских лесов (Гл)

Сведения о характерных точках границ объекта	№ точки	Координаты	
		X	Y
	85	380269,5900	1378760,2000
	86	380240,5300	1378705,9000
	87	380205,8800	1378636,9600
	88	380216,3600	1378566,9900
	89	380227,7000	1378488,1700
	90	380238,1900	1378417,4600
	91	380250,7600	1378337,3200
	92	380194,5600	1378336,6100
	93	380185,8500	1378336,4800
	94	380163,7000	1378460,6400
	95	380151,2600	1378529,1400
	96	380111,3200	1378521,9900
	97	380111,1400	1378513,7700
	98	380080,9200	1378508,9000
	99	380088,7300	1378481,1600
	100	380060,7300	1378451,7300
	101	380037,6000	1378427,1300
	102	380009,2900	1378396,3500
	103	379981,8000	1378369,2100
	104	379981,0200	1378366,2600
	105	379972,5900	1378366,0700
	106	379973,3600	1378363,6800
	107	379974,4100	1378324,6200
	108	379974,5200	1378319,9700
	109	379973,1800	1378316,6900
	110	379927,5600	1378312,4500
	111	379928,8300	1378303,1900
	112	379930,3100	1378252,5600
	113	379981,8300	1378256,2100
	114	379980,6200	1378275,0300
	115	380005,6400	1378284,1400
	116	380068,4400	1378303,8300
	117	380094,7800	1378313,0600
	118	380119,9500	1378291,4600
	119	380124,7200	1378292,1300
	120	380126,0200	1378289,4300
	121	380152,4200	1378283,7900
	122	380178,3900	1378285,6400
	123	380172,5700	1378312,7200
	124	380182,2500	1378315,2700
	125	380179,9100	1378249,3600
	126	380178,3600	1378174,8200
	127	380174,5500	1378159,3200

## Сведения о границах территориальной зоны городских лесов (Гл)

Сведения о характерных точках границ объекта	№ точки	Координаты	
		X	Y
	128	380170,5500	1378136,8300
	129	380166,6300	1378118,2300
	130	380156,2900	1378064,6900
	131	380153,9500	1378053,6000
	132	380154,0400	1378048,1400
	133	380162,4400	1378032,8300
	134	380185,0300	1378005,1500
	135	380273,3100	1377996,1500
	136	380276,2700	1377995,8500
	137	380314,8300	1377977,0300
	138	380367,3000	1377951,4600
	139	380385,7400	1377839,4500
	140	380374,1400	1377795,3500
	141	380358,1500	1377734,6400
	142	380350,8500	1377706,8200
	143	380354,8200	1377679,6000
	144	380356,2100	1377670,2700
	145	380283,1900	1377656,9800
	146	380288,7900	1377629,5500
	147	380324,9200	1377636,8500
	148	380331,7900	1377612,8900
	149	380349,3300	1377611,6500
	150	380355,4000	1377568,0700
	151	380370,8900	1377567,3400
	152	380372,4300	1377557,5500
	153	380383,2400	1377490,1400
	154	380344,7500	1377478,8300
	155	380311,0500	1377510,1600
	156	380304,9600	1377520,6100
	157	380211,5900	1377502,4400
	158	380164,1600	1377484,9600
	159	380017,7800	1377376,6300
	160	380024,6200	1377363,3200
	161	380035,2800	1377332,4600
	162	380046,6500	1377279,3600
	163	380042,8300	1377234,9700
	164	380054,2700	1377186,6300
	165	380104,8400	1377212,1200
	166	380115,4900	1377205,8800
	167	380123,7900	1377197,4700
	168	380129,9000	1377183,3000
	169	380132,5300	1377158,2900
	170	380138,2200	1377113,7800

## Сведения о границах территориальной зоны городских лесов (Гл)

Сведения о характерных точках границ объекта	№ точки	Координаты	
		X	Y
	171	380144,2600	1377066,7400
	172	380144,3300	1377066,1600
	173	380140,5600	1377047,8700
	174	380148,7200	1377027,4900
	175	380149,2700	1377022,7000
	176	380156,7400	1376972,8800
	177	380153,7400	1376972,7800
	178	380146,9700	1376969,6000
	179	380128,2300	1376958,5800
	180	380144,0200	1376926,1000
	181	380162,7100	1376934,5000
	182	380169,8000	1376892,0300
	183	380167,5300	1376891,2400
	184	380170,0600	1376883,7600
	185	380171,1200	1376884,1400
	186	380171,3600	1376882,7400
	187	380171,8500	1376879,4700
	188	380168,7400	1376877,4200
	189	380172,9800	1376858,7500
	190	380136,0100	1376843,5200
	191	380141,0800	1376824,1400
	192	380146,9000	1376805,0100
	193	380180,9100	1376818,9500
	194	380181,8800	1376812,5300
	195	380188,3600	1376804,8700
	196	380200,5600	1376774,7800
	197	380205,1900	1376764,9700
	198	380195,2100	1376759,4000
	199	380227,3400	1376702,1700
	200	380230,7600	1376676,3900
	201	380233,0300	1376674,4200
	202	380204,8100	1376641,4000
	203	380213,4300	1376626,3600
	204	380213,5000	1376614,9600
	205	380222,1700	1376575,3600
	206	380224,2100	1376571,4700
	207	380227,6700	1376564,8200
	208	380234,3500	1376560,5800
	209	380238,0900	1376560,8000
	210	380246,3600	1376561,3200
	211	380264,3700	1376580,6500
	212	380291,0200	1376597,0600
	213	380335,2000	1376616,1900

## Сведения о границах территориальной зоны городских лесов (Гл)

Сведения о характерных точках границ объекта	№ точки	Координаты	
		X	Y
	214	380357,9300	1376628,7900
	215	380367,7800	1376620,2000
	216	380405,6000	1376587,4300
	217	380411,2800	1376584,4000
	218	380410,1500	1376562,7400
	219	380411,0700	1376515,5700
	220	380415,0400	1376447,9600
	221	380419,3500	1376424,3900
	222	380474,3600	1376459,3600
	223	380515,0000	1376408,6800
	224	380516,2700	1376409,6400
	225	380532,3200	1376383,0600
	226	380483,8100	1376371,3000
	227	380466,6700	1376367,3200
	228	380192,2400	1376301,6800
	229	380166,2100	1376295,9200
	230	380168,5400	1376326,0000
	231	380075,0500	1376301,0700
	232	380042,9700	1376292,4000
	233	380031,9800	1376295,9500
	234	380011,9100	1376309,9900
	235	379992,9500	1376331,6800
	236	379980,8700	1376353,5800
	237	379961,2500	1376396,6600
	238	379907,9700	1376592,8100
	239	379862,5800	1376770,0100
	240	379833,1300	1376899,9500
	241	379681,8600	1377593,9800
	242	379671,0400	1377698,7200
	243	379667,9900	1377778,6200
	244	379670,1500	1377809,5600
	245	379671,1600	1377825,0000
	246	379681,3900	1377916,5500
	247	379691,8400	1377977,3600
	248	379735,7700	1378186,7700
	249	379738,5400	1378202,0900
	250	379743,4100	1378227,9000
	251	379760,4100	1378313,6700
	252	379765,3000	1378342,6600
	253	379767,7800	1378366,6300
	254	379768,8700	1378394,2300
	255	379768,8700	1378422,0600
	256	379768,0000	1378440,6000

## Сведения о границах территориальной зоны городских лесов (Гл)

Сведения о характерных точках границ объекта	№ точки	Координаты	
		X	Y
	257	379765,6500	1378462,4200
	258	379751,6800	1378527,7800
	259	379744,5000	1378556,0900
	260	379735,8000	1378582,8200
	261	379730,5100	1378638,5300
	262	379728,1500	1378644,2500
	263	379732,2200	1378644,8500
	264	379731,1400	1378651,0300
	265	379725,7600	1378650,0300
	266	379705,6800	1378698,7600
	267	379666,7400	1378792,6300
	268	379659,4900	1378809,4900
	269	379669,8100	1378813,8300
	270	379670,5400	1378813,0600
	271	379673,4400	1378814,2800
	272	379674,4900	1378812,0000
	273	379688,9000	1378818,0500
	274	379739,2700	1378825,8200
	275	379745,0100	1378788,5100
	276	379748,4800	1378789,0100
	277	379750,1900	1378777,8500
	278	379748,1500	1378777,5400
	279	379746,8700	1378776,5000
	280	379817,8600	1378316,1900
	281	379820,1200	1378301,4700
	282	379823,5900	1378302,0200
	283	379825,1400	1378291,9800
	284	379821,6700	1378291,4700
	285	379890,5800	1377844,6500
	286	379894,0300	1377845,1800
	287	379915,9500	1377703,0300
	288	379914,2900	1377702,7700
	289	379917,3300	1377683,0000
	290	379934,4700	1377685,6500
	291	380121,7600	1377612,8800
	292	380123,0300	1377616,1400
	293	380137,0200	1377610,7100
	294	380136,1200	1377609,9900
	295	380149,4900	1377604,7900
	296	380147,3300	1377599,2000
	297	380157,2900	1377595,3300
	298	380228,4400	1377590,8000
	299	380229,4200	1377609,8300

## Сведения о границах территориальной зоны городских лесов (Гл)

Сведения о характерных точках границ объекта	№ точки	Координаты	
		X	Y
	300	380259,6300	1377619,1900
	301	380256,6900	1377628,7300
	302	380229,9800	1377620,4700
	303	380227,5500	1377627,7500
	304	380230,4400	1377632,8000
	305	380217,6100	1377671,1600
	306	380211,1600	1377669,0000
	307	380204,0300	1377687,0700
	308	380152,1300	1377670,3000
	309	380162,6400	1377640,0400
	310	380211,8600	1377656,8400
	311	380219,5200	1377633,9900
	312	380212,8300	1377622,9400
	313	380205,9700	1377641,6700
	314	380196,5800	1377638,2300
	315	380202,0600	1377623,3200
	316	380184,9800	1377624,0000
	317	380184,6300	1377615,2200
	318	380171,5800	1377613,2200
	319	380171,5900	1377613,9800
	320	380169,5900	1377614,0100
	321	380169,5700	1377612,9100
	322	380159,0300	1377611,2800
	323	380152,9200	1377613,6600
	324	380152,0300	1377611,3100
	325	380142,4400	1377615,0300
	326	380141,5500	1377614,3300
	327	380124,8400	1377620,8000
	328	380127,3800	1377627,3200
	329	379927,8200	1377704,8700
	330	379920,9000	1377703,7900
	331	379898,9800	1377845,8900
	332	379905,9100	1377846,9300
	333	379837,0100	1378293,7400
	334	379830,0700	1378292,7200
	335	379828,5400	1378302,7300
	336	379835,4600	1378303,7400
	337	379833,4300	1378316,8800
	338	379762,0600	1378779,5900
	339	379755,1400	1378778,5700
	340	379753,4100	1378789,7600
	341	379756,0800	1378790,1400
	342	379759,9600	1378793,2800

## Сведения о границах территориальной зоны городских лесов (Гл)

Сведения о характерных точках границ объекта	№ точки	Координаты	
		X	Y
	343	379752,2100	1378843,5100
	344	379684,6600	1378833,0800
	345	379667,9000	1378826,0400
	346	379670,4500	1378820,6000
	347	379665,4000	1378818,4800
	348	379666,1300	1378817,7100
	349	379657,5200	1378814,1000
	350	379621,8500	1378897,0600
	351	379598,4700	1378953,8600
	352	379569,4700	1379004,2500
	353	379571,6600	1379006,1300
	354	379567,8900	1379010,8100
	355	379566,4300	1379009,5300
	356	379554,0900	1379031,0000
	357	379442,1900	1379155,4900
	358	379433,6600	1379164,7800
	359	379435,6300	1379166,3900
	360	379432,1000	1379171,2500
	361	379429,5300	1379169,2900
	362	379357,9400	1379247,2500
	363	379260,6600	1379355,7600
	364	379152,7400	1379475,1900
	365	379054,1000	1379582,4500
	366	378930,1200	1379720,8000
	367	378845,9500	1379815,1800
	1	378765,9800	1379902,4100
	368	378834,7000	1379893,5600
	369	378843,0500	1379888,5700
	370	378847,6800	1379896,3100
	371	378840,1900	1379901,8400
	368	378834,7000	1379893,5600
	372	378852,7700	1379837,9200
	373	378861,5700	1379832,4500
	374	378866,5000	1379840,9500
	375	378858,2200	1379846,2600
	372	378852,7700	1379837,9200
	376	378861,6800	1379862,2900
	377	378868,7200	1379857,1800
	378	378873,7700	1379864,1300
	379	378866,7400	1379869,2200
	376	378861,6800	1379862,2900
	380	378897,6900	1379851,5700
	381	378902,1700	1379846,0800



## Сведения о границах территориальной зоны городских лесов (Гл)

Сведения о характерных точках границ объекта	№ точки	Координаты	
		X	Y
	382	378907,6500	1379850,6200
	383	378903,1700	1379856,0100
	380	378897,6900	1379851,5700
	384	378899,9900	1379890,7800
	385	378912,5600	1379888,3800
	386	378912,9800	1379890,9300
	387	378900,4900	1379893,3400
	384	378899,9900	1379890,7800
	388	378900,3300	1379922,8800
	389	378906,3000	1379919,2000
	390	378910,0800	1379925,0600
	391	378903,8800	1379928,9300
	388	378900,3300	1379922,8800
	392	378901,2700	1379834,6700
	393	378905,6400	1379831,2500
	394	378907,3100	1379833,2400
	395	378902,9600	1379836,6700
	392	378901,2700	1379834,6700
	396	378903,0900	1379877,0500
	397	378910,5400	1379873,7400
	398	378914,2500	1379881,0100
	399	378906,7800	1379884,7800
	396	378903,0900	1379877,0500
	400	378914,6300	1379850,5600
	401	378919,8000	1379846,5400
	402	378921,4700	1379848,5400
	403	378916,2800	1379852,5700
	400	378914,6300	1379850,5600
	404	378918,3700	1379898,6700
	405	378925,7300	1379894,3400
	406	378929,7800	1379901,5000
	407	378922,5400	1379905,8100
	404	378918,3700	1379898,6700
	408	378946,6500	1379889,8300
	409	378951,3900	1379886,0800
	410	378953,0200	1379888,1100
	411	378948,2600	1379891,8400
	408	378946,6500	1379889,8300
	412	378963,4100	1379777,1800
	413	378964,9800	1379775,4300
	414	378966,7300	1379777,0900
	415	378965,0700	1379778,7500
	412	378963,4100	1379777,1800

## Сведения о границах территориальной зоны городских лесов (Гл)

Сведения о характерных точках границ объекта	№ точки	Координаты	
		X	Y
	416	378979,0600	1379926,4900
	417	378980,8800	1379925,0200
	418	378982,3700	1379926,8800
	419	378980,4900	1379928,3300
	416	378979,0600	1379926,4900
	420	378998,1700	1379771,6000
	421	378999,7100	1379769,7900
	422	379001,4900	1379771,3100
	423	379000,0000	1379773,0900
	420	378998,1700	1379771,6000
	424	379003,9400	1379698,0000
	425	379007,2500	1379693,8300
	426	379011,3700	1379697,3900
	427	379008,0300	1379701,5800
	424	379003,9400	1379698,0000
	428	379017,2000	1379647,4500
	429	379021,2300	1379642,6500
	430	379027,4200	1379648,1200
	431	379023,5000	1379652,5800
	428	379017,2000	1379647,4500
	432	379029,9000	1379983,5400
	433	379031,5800	1379981,9200
	434	379033,2200	1379983,6100
	435	379031,5300	1379985,2200
	432	379029,9000	1379983,5400
	436	379030,6000	1379994,1600
	437	379032,9400	1379994,1000
	438	379032,9900	1379996,4200
	439	379030,6500	1379996,4900
	436	379030,6000	1379994,1600
	440	379032,7300	1379991,9600
	441	379034,4200	1379990,3200
	442	379036,0500	1379991,9500
	443	379034,4300	1379993,6400
	440	379032,7300	1379991,9600
	444	379035,0800	1380027,6700
	445	379038,0300	1380024,1300
	446	379042,2200	1380027,2900
	447	379038,8100	1380031,3200
	444	379035,0800	1380027,6700
	448	379037,8900	1379762,8800
	449	379039,4000	1379761,1000
	450	379041,1900	1379762,5900

## Сведения о границах территориальной зоны городских лесов (Гл)

Сведения о характерных точках границ объекта	№ точки	Координаты	
		X	Y
	451	379039,6700	1379764,4000
	448	379037,8900	1379762,8800
	452	379041,0600	1379995,6400
	453	379041,9500	1379993,4900
	454	379044,1200	1379994,3500
	455	379043,2400	1379996,5300
	452	379041,0600	1379995,6400
	456	379066,9900	1379655,2100
	457	379068,5000	1379653,4200
	458	379070,2900	1379654,9400
	459	379068,7700	1379656,7200
	456	379066,9900	1379655,2100
	460	379091,0000	1379661,2300
	461	379092,5400	1379659,4300
	462	379094,3400	1379660,9600
	463	379092,8100	1379662,7400
	460	379091,0000	1379661,2300
	464	379160,1900	1380096,6600
	465	379161,6900	1380094,8800
	466	379163,4500	1380096,3900
	467	379161,9600	1380098,2200
	464	379160,1900	1380096,6600
	468	379169,8900	1379533,3100
	469	379171,3800	1379531,4900
	470	379173,1700	1379532,9800
	471	379171,6900	1379534,8000
	468	379169,8900	1379533,3100
	472	379173,6500	1379601,8300
	473	379175,1500	1379600,0400
	474	379176,9500	1379601,5400
	475	379175,4400	1379603,3400
	472	379173,6500	1379601,8300
	476	379184,9000	1379549,6700
	477	379186,4300	1379547,8800
	478	379188,2100	1379549,4000
	479	379186,7000	1379551,2000
	476	379184,9000	1379549,6700
	480	379195,2200	1379471,8200
	481	379198,1400	1379468,0900
	482	379202,3700	1379471,4300
	483	379199,4700	1379475,1400
	480	379195,2200	1379471,8200
	484	379207,9600	1380162,4000

## Сведения о границах территориальной зоны городских лесов (Гл)

Сведения о характерных точках границ объекта	№ точки	Координаты	
		X	Y
	485	379209,4200	1380160,5600
	486	379211,2600	1380162,0100
	487	379209,8000	1380163,8500
	484	379207,9600	1380162,4000
	488	379230,2200	1379396,3200
	489	379234,3300	1379391,5000
	490	379240,5700	1379396,7900
	491	379236,6500	1379401,3100
	488	379230,2200	1379396,3200
	492	379235,0400	1380168,8800
	493	379236,0500	1380166,7600
	494	379238,1700	1380167,7900
	495	379237,1400	1380169,9100
	492	379235,0400	1380168,8800
	496	379244,7100	1380168,0300
	497	379245,6600	1380165,8800
	498	379247,8400	1380166,8300
	499	379246,8700	1380168,9800
	496	379244,7100	1380168,0300
	500	379246,7400	1380162,9200
	501	379248,9700	1380162,2100
	502	379249,6800	1380164,4400
	503	379247,4700	1380165,1500
	500	379246,7400	1380162,9200
	504	379250,4500	1380175,7100
	505	379252,2300	1380174,1800
	506	379253,7500	1380175,9800
	507	379251,9800	1380177,5100
	504	379250,4500	1380175,7100
	508	379266,7900	1379418,2600
	509	379268,2900	1379416,4600
	510	379270,0700	1379417,9700
	511	379268,5800	1379419,7700
	508	379266,7900	1379418,2600
	512	379278,7400	1379438,7300
	513	379280,2700	1379436,9400
	514	379282,0600	1379438,4600
	515	379280,5400	1379440,2600
	512	379278,7400	1379438,7300
	516	379287,8600	1379466,4800
	517	379289,3700	1379464,6700
	518	379291,1500	1379466,1900
	519	379289,6600	1379467,9700

## Сведения о границах территориальной зоны городских лесов (Гл)

Сведения о характерных точках границ объекта	№ точки	Координаты	
		X	Y
	516	379287,8600	1379466,4800
	520	379305,2100	1380243,5100
	521	379308,2200	1380237,0800
	522	379314,6800	1380239,8000
	523	379311,8300	1380246,2300
	520	379305,2100	1380243,5100
	524	379344,5300	1379360,7900
	525	379346,0400	1379358,9900
	526	379347,8500	1379360,5200
	527	379346,3100	1379362,3000
	524	379344,5300	1379360,7900
	528	379353,3700	1379284,5000
	529	379356,8000	1379280,9500
	530	379360,7400	1379284,7700
	531	379357,3300	1379288,3300
	528	379353,3700	1379284,5000
	532	379370,6800	1379296,5300
	533	379372,1500	1379294,7100
	534	379373,9500	1379296,2000
	535	379372,4800	1379298,0200
	532	379370,6800	1379296,5300
	536	379376,1300	1380185,1400
	537	379376,4600	1380182,7900
	538	379378,7600	1380183,1400
	539	379378,4400	1380185,4400
	536	379376,1300	1380185,1400
	540	379415,4600	1379276,2800
	541	379417,0000	1379274,4900
	542	379418,7800	1379275,9900
	543	379417,2700	1379277,8100
	540	379415,4600	1379276,2800
	544	379423,3900	1379305,8800
	545	379424,9000	1379304,1000
	546	379426,6800	1379305,5900
	547	379425,1900	1379307,4000
	544	379423,3900	1379305,8800
	548	379433,9400	1380272,1300
	549	379434,4900	1380269,8600
	550	379436,7600	1380270,4100
	551	379436,2100	1380272,6800
	548	379433,9400	1380272,1300
	552	379480,4900	1379166,2600
	553	379481,9700	1379164,4800

## Сведения о границах территориальной зоны городских лесов (Гл)

Сведения о характерных точках границ объекта	№ точки	Координаты	
		X	Y
	554	379483,7700	1379165,9800
	555	379482,2600	1379167,7800
	552	379480,4900	1379166,2600
	556	379492,2000	1380199,8500
	557	379492,4600	1380197,5200
	558	379494,8100	1380197,8300
	559	379494,5000	1380200,1700
	556	379492,2000	1380199,8500
	560	379514,1800	1379095,3100
	561	379517,2500	1379091,5000
	562	379521,2800	1379094,7400
	563	379518,2100	1379098,5500
	560	379514,1800	1379095,3100
	564	379525,5400	1379142,0500
	565	379529,6500	1379137,2300
	566	379535,0700	1379142,2100
	567	379530,9500	1379146,6100
	564	379525,5400	1379142,0500
	568	379571,9200	1379127,6100
	569	379575,2800	1379123,6400
	570	379579,1100	1379127,1300
	571	379576,2700	1379131,1700
	568	379571,9200	1379127,6100
	572	379591,4600	1379036,4400
	573	379591,7500	1379030,6000
	574	379597,6800	1379030,8500
	575	379597,4100	1379036,8000
	572	379591,4600	1379036,4400
	576	379614,5400	1377772,0200
	577	379645,1700	1378116,9500
	578	379657,2600	1378213,7300
	579	379658,5600	1378224,3500
	580	379661,4900	1378231,6100
	581	379694,0500	1378310,4900
	582	379724,8000	1378313,3000
	583	379727,7600	1378313,3100
	584	379711,9500	1378233,8700
	585	379703,9700	1378190,9800
	586	379660,3400	1377983,1300
	587	379649,6500	1377920,8200
	588	379641,6500	1377852,9900
	589	379636,8600	1377783,9300
	590	379636,6000	1377754,4300

## Сведения о границах территориальной зоны городских лесов (Гл)

Сведения о характерных точках границ объекта	№ точки	Координаты	
		X	Y
	591	379639,0800	1377696,7000
	592	379642,7600	1377668,1000
	593	379644,6600	1377647,0000
	594	379654,8000	1377578,5800
	595	379660,9500	1377544,1200
	596	379677,3700	1377463,5600
	597	379686,3900	1377421,8800
	598	379701,4700	1377355,5400
	599	379736,1400	1377194,1300
	600	379777,1300	1377010,5700
	601	379802,2900	1376891,7500
	602	379816,8900	1376825,0600
	603	379834,0900	1376753,5900
	604	379882,0600	1376559,3500
	605	379913,1100	1376444,4700
	606	379926,2800	1376400,2200
	607	379927,6200	1376395,0000
	608	379924,7900	1376402,5500
	609	379889,1500	1376499,1400
	610	379865,5900	1376565,7000
	611	379843,7600	1376656,0400
	612	379843,2000	1376658,6300
	613	379842,5300	1376660,9400
	614	379832,4700	1376698,5800
	615	379717,0000	1377231,3900
	616	379669,0600	1377458,7200
	617	379636,2200	1377616,4400
	576	379614,5400	1377772,0200
	618	379620,5000	1379029,4700
	619	379624,8300	1379024,6400
	620	379630,3200	1379029,5400
	621	379626,1000	1379034,4500
	618	379620,5000	1379029,4700
	622	379626,0300	1377820,8600
	623	379628,0300	1377820,8300
	624	379628,0600	1377822,8300
	625	379626,0600	1377822,8600
	622	379626,0300	1377820,8600
	626	379640,1000	1380218,3700
	627	379640,4500	1380216,0600
	628	379642,7500	1380216,3700
	629	379642,4500	1380218,7100
	626	379640,1000	1380218,3700

## Сведения о границах территориальной зоны городских лесов (Гл)

Сведения о характерных точках границ объекта	№ точки	Координаты	
		X	Y
	630	379655,1200	1379028,9900
	631	379658,2800	1379024,6900
	632	379662,6400	1379027,6000
	633	379659,4700	1379032,1500
	630	379655,1200	1379028,9900
	634	379671,6600	1377805,8700
	635	379673,6600	1377805,8400
	636	379673,6900	1377807,8400
	637	379671,6900	1377807,8700
	634	379671,6600	1377805,8700
	638	379676,7200	1377807,1400
	639	379678,7200	1377807,1100
	640	379678,7500	1377809,1100
	641	379676,7500	1377809,1400
	638	379676,7200	1377807,1400
	642	379686,2900	1377840,3400
	643	379837,0800	1377790,5800
	644	379792,3600	1378145,2800
	645	379736,5300	1378159,9100
	642	379686,2900	1377840,3400
	646	379689,6600	1378857,1100
	647	379692,5900	1378850,6200
	648	379698,8900	1378853,2900
	649	379696,0300	1378860,0700
	646	379689,6600	1378857,1100
	650	379711,9500	1378859,9900
	651	379715,6700	1378852,0200
	652	379723,6900	1378855,7400
	653	379719,9500	1378863,7100
	650	379711,9500	1378859,9900
	654	379716,2000	1380218,6700
	655	379718,3700	1380217,8200
	656	379719,2400	1380219,9900
	657	379717,0500	1380220,8600
	654	379716,2000	1380218,6700
	658	379721,2300	1380231,3200
	659	379723,4000	1380230,4700
	660	379724,2700	1380232,6300
	661	379722,0800	1380233,4900
	658	379721,2300	1380231,3200
	662	379721,6800	1380228,1100
	663	379722,4700	1380225,9000
	664	379724,7000	1380226,7300



## Сведения о границах территориальной зоны городских лесов (Гл)

Сведения о характерных точках границ объекта	№ точки	Координаты	
		X	Y
	665	379723,8500	1380228,9000
	662	379721,6800	1380228,1100
	666	379730,7100	1380222,0100
	667	379733,0500	1380221,9800
	668	379733,0900	1380224,3200
	669	379730,7500	1380224,3500
	666	379730,7100	1380222,0100
	670	379737,7900	1377368,7800
	671	379742,8500	1377339,3800
	672	379743,0500	1377339,4200
	673	379748,5800	1377311,5500
	674	379752,8200	1377288,9000
	675	379767,6300	1377292,0000
	676	379754,0600	1377371,9000
	670	379737,7900	1377368,7800
	677	379755,1900	1377261,3800
	678	379783,8900	1377132,2900
	679	379800,1600	1377143,2500
	680	379836,6000	1377145,5400
	681	379846,7900	1377099,1000
	682	379850,7700	1377080,5200
	683	379929,5500	1377068,4400
	684	379932,1200	1377118,7500
	685	379906,1800	1377232,1800
	686	379892,3000	1377257,8200
	687	379777,9100	1377219,2900
	688	379761,7500	1377263,7000
	677	379755,1900	1377261,3800
	689	379760,4200	1378567,7100
	690	379761,1100	1378562,9400
	691	379766,5200	1378563,7600
	692	379765,8300	1378568,5300
	689	379760,4200	1378567,7100
	693	379763,9800	1378861,5200
	694	379767,0400	1378854,5700
	695	379773,6400	1378857,4100
	696	379770,6500	1378864,2600
	693	379763,9800	1378861,5200
	697	379771,7900	1378353,7600
	698	379772,6500	1378346,8900
	699	379779,6000	1378347,9100
	700	379778,9300	1378354,9600
	697	379771,7900	1378353,7600

Сведения о границах территориальной зоны городских лесов (Гл)

Сведения о характерных точках границ объекта	№ точки	Координаты	
		X	Y
	701	379786,7600	1378973,3200
	702	379800,2500	1378954,1900
	703	379851,6600	1378904,5800
	704	379853,6200	1378904,6100
	705	379857,8200	1378897,6000
	706	379864,5100	1378894,0800
	707	379890,6900	1378892,3500
	708	379920,5300	1378873,0800
	709	379942,4900	1378903,8000
	710	379944,2800	1378963,5300
	711	379952,7400	1378963,5000
	712	379953,7800	1379023,7600
	713	379977,9600	1379023,8000
	714	379978,5100	1379045,3900
	715	379955,8000	1379050,5500
	716	379868,9800	1379040,9900
	717	379866,9700	1379039,0000
	718	379846,4400	1379027,6600
	719	379820,7100	1379007,4200
	701	379786,7600	1378973,3200
	720	379788,6600	1378717,2800
	721	379788,9800	1378714,9600
	722	379791,3100	1378715,3000
	723	379790,9800	1378717,6300
	720	379788,6600	1378717,2800
	724	379790,0700	1378868,2500
	725	379791,8900	1378861,5400
	726	379798,6200	1378863,3200
	727	379796,9400	1378870,3100
	724	379790,0700	1378868,2500
	728	379798,7600	1377776,3100
	729	379806,3100	1377774,1600
	730	379807,8400	1377780,4800
	731	379800,4100	1377782,3700
	728	379798,7600	1377776,3100
	732	379802,8600	1380299,0700
	733	379810,1900	1380345,4700
	734	379811,5600	1380347,5100
	735	379850,1400	1380360,4600
	736	379926,6700	1380384,3200
	737	380015,2700	1380411,4700
	738	380052,1500	1380422,8200
	739	380086,1900	1380433,3100

## Сведения о границах территориальной зоны городских лесов (Гл)

Сведения о характерных точках границ объекта	№ точки	Координаты	
		X	Y
	740	380084,6700	1380431,9700
	741	380086,2300	1380430,2100
	742	380087,9900	1380431,7700
	743	380086,5300	1380433,4300
	744	380091,0600	1380434,8200
	745	380121,3200	1380443,0300
	746	380152,0300	1380451,3500
	747	380243,6000	1380473,2100
	748	380306,9600	1380488,3300
	749	380374,2200	1380485,0900
	750	380373,2300	1380449,3100
	751	380372,5000	1380377,8500
	752	380370,8700	1380319,4000
	753	380369,1300	1380247,4600
	754	380368,6300	1380211,0800
	755	380368,5500	1380134,6600
	756	380349,5700	1380127,9600
	757	380327,9900	1380126,7700
	758	380320,9300	1380117,8700
	759	380307,1400	1380112,9900
	760	380219,0400	1380081,8600
	761	380209,7800	1380078,5400
	762	380163,5500	1380063,1700
	763	380161,8900	1380072,8700
	764	380157,1900	1380090,1500
	765	380151,5600	1380111,5000
	766	380149,1500	1380118,8500
	767	380144,7200	1380127,5400
	768	380135,0600	1380139,7700
	769	380121,5500	1380154,0500
	770	380104,2200	1380170,8900
	771	380082,1300	1380194,4100
	772	380078,2000	1380198,2900
	773	380075,7800	1380199,2400
	774	380072,2800	1380199,2100
	775	380064,1400	1380196,6000
	776	380054,5100	1380193,3600
	777	380049,9600	1380191,7900
	778	380045,1000	1380190,2400
	779	380038,8400	1380189,3700
	780	380029,7400	1380188,9900
	781	380022,8500	1380188,7700
	782	380018,5900	1380189,7900

## Сведения о границах территориальной зоны городских лесов (Гл)

Сведения о характерных точках границ объекта	№ точки	Координаты	
		X	Y
	783	380014,6100	1380192,5100
	784	380011,3600	1380196,2400
	785	380007,4000	1380202,7200
	786	379998,9300	1380217,1100
	787	379989,2200	1380231,3000
	788	379980,8700	1380243,8900
	789	379976,4700	1380249,7300
	790	379971,6800	1380254,5300
	791	379967,3000	1380257,0100
	792	379962,4200	1380258,1900
	793	379952,3700	1380257,7900
	794	379938,6200	1380255,8400
	795	379882,3700	1380271,0400
	796	379877,3500	1380270,6600
	797	379874,4700	1380273,7600
	798	379864,4300	1380287,1700
	799	379858,1300	1380297,7500
	800	379855,0100	1380307,1800
	801	379850,5000	1380322,7700
	802	379819,7100	1380309,0800
	803	379803,4600	1380299,4000
	732	379802,8600	1380299,0700
	804	379805,3700	1378274,3900
	805	379806,3900	1378269,9100
	806	379811,5200	1378271,0500
	807	379810,5100	1378275,5500
	804	379805,3700	1378274,3900
	808	379809,4200	1378573,6000
	809	379809,7800	1378571,2800
	810	379812,0900	1378571,6400
	811	379811,7400	1378573,9500
	808	379809,4200	1378573,6000
	812	379816,1400	1378054,6200
	813	379817,0100	1378048,5500
	814	379825,1500	1378050,0300
	815	379824,1000	1378056,0300
	812	379816,1400	1378054,6200
	816	379817,2800	1377775,7100
	817	379819,2600	1377775,6800
	818	379819,2900	1377777,6800
	819	379817,3100	1377777,7100
	816	379817,2800	1377775,7100
	820	379819,0100	1378690,9800

## Сведения о границах территориальной зоны городских лесов (Гл)

Сведения о характерных точках границ объекта	№ точки	Координаты	
		X	Y
	821	379819,3100	1378688,6400
	822	379821,6600	1378688,9800
	823	379821,3100	1378691,2900
	820	379819,0100	1378690,9800
	824	379830,3800	1378430,1200
	825	379830,7100	1378427,8000
	826	379833,0300	1378428,1400
	827	379832,6900	1378430,4500
	824	379830,3800	1378430,1200
	828	379847,4400	1378494,1000
	829	379847,7400	1378491,7800
	830	379850,0700	1378492,0800
	831	379849,7600	1378494,4100
	828	379847,4400	1378494,1000
	832	379851,1900	1378287,1900
	833	379851,5200	1378284,8800
	834	379853,8400	1378285,2300
	835	379853,5000	1378287,5500
	832	379851,1900	1378287,1900
	836	379853,0900	1377808,5700
	837	379853,7000	1377802,3400
	838	379861,8800	1377803,5500
	839	379860,7100	1377809,7100
	836	379853,0900	1377808,5700
	840	379854,8400	1377956,6300
	841	379855,1500	1377952,1600
	842	379860,2500	1377952,8100
	843	379859,9100	1377957,2700
	840	379854,8400	1377956,6300
	844	379870,1600	1380325,0700
	845	379871,4700	1380323,1300
	846	379873,4100	1380324,4300
	847	379872,1200	1380326,3900
	844	379870,1600	1380325,0700
	848	379872,7700	1378143,3200
	849	379873,1200	1378140,9900
	850	379875,4400	1378141,3600
	851	379875,0800	1378143,6600
	848	379872,7700	1378143,3200
	852	379877,5100	1378288,0300
	853	379877,8300	1378285,6900
	854	379880,1400	1378286,0100
	855	379879,8300	1378288,3400

## Сведения о границах территориальной зоны городских лесов (Гл)

Сведения о характерных точках границ объекта	№ точки	Координаты	
		X	Y
	852	379877,5100	1378288,0300
	856	379888,7600	1377534,1000
	857	379897,1000	1377521,8100
	858	379908,8400	1377529,7400
	859	379901,3500	1377542,2200
	856	379888,7600	1377534,1000
	860	379894,0100	1377999,3100
	861	379894,3500	1377996,9900
	862	379896,6600	1377997,3500
	863	379896,3300	1377999,6600
	860	379894,0100	1377999,3100
	864	379895,0600	1377690,4000
	865	379896,1900	1377685,7400
	866	379901,4200	1377686,6200
	867	379900,2900	1377691,2800
	864	379895,0600	1377690,4000
	868	379902,0300	1378120,0400
	869	379902,3300	1378117,7100
	870	379904,6800	1378118,0200
	871	379904,3300	1378120,3400
	868	379902,0300	1378120,0400
	872	379912,8200	1378124,4200
	873	379968,4200	1377729,7300
	874	380096,2000	1377675,9900
	875	380112,2300	1377674,9300
	876	380143,4500	1377676,2500
	877	380151,0100	1377686,5200
	878	380194,3300	1377701,8200
	879	380212,9400	1377693,3400
	880	380236,3700	1377659,7600
	881	380261,0000	1377667,3500
	882	380263,1800	1377698,9300
	883	380248,7900	1377735,2500
	884	380234,9200	1377817,4500
	885	380214,8900	1377884,3800
	886	380184,7600	1378003,0600
	872	379912,8200	1378124,4200
	887	379915,1700	1377856,0300
	888	379915,5000	1377853,7200
	889	379917,8200	1377854,0500
	890	379917,4800	1377856,3900
	887	379915,1700	1377856,0300
	891	379934,9100	1377721,6100

## Сведения о границах территориальной зоны городских лесов (Гл)

Сведения о характерных точках границ объекта	№ точки	Координаты	
		X	Y
	892	379935,2600	1377719,2800
	893	379937,5600	1377719,6500
	894	379937,2400	1377721,9500
	891	379934,9100	1377721,6100
	895	379936,1900	1377885,1200
	896	379936,5200	1377882,8000
	897	379938,8200	1377883,1000
	898	379938,5200	1377885,4300
	895	379936,1900	1377885,1200
	899	379940,2600	1377398,7500
	900	379941,0700	1377394,0300
	901	379946,4900	1377395,3700
	902	379945,6800	1377400,0900
	899	379940,2600	1377398,7500
	903	379955,0800	1376431,0600
	904	379965,2000	1376406,9200
	905	379968,0300	1376401,9800
	906	379973,5500	1376392,3000
	907	379980,2700	1376375,1300
	908	379978,1600	1376366,2400
	909	379980,6300	1376354,5800
	910	380006,7400	1376335,2900
	911	380015,4200	1376340,3600
	912	380020,0000	1376332,4900
	913	380026,1500	1376335,4000
	914	380025,2400	1376341,2200
	915	380038,8200	1376341,1100
	916	380049,4400	1376344,9400
	917	380062,5600	1376366,3600
	918	380076,4400	1376370,2200
	919	380067,1400	1376403,8400
	920	380076,1400	1376408,0700
	921	380072,4700	1376416,5300
	922	380064,7300	1376412,6000
	923	380057,8200	1376437,6300
	924	380040,6100	1376432,9000
	925	380027,7200	1376433,9200
	926	379997,9200	1376434,2400
	927	379970,8200	1376434,5500
	928	379960,8500	1376435,5400
	903	379955,0800	1376431,0600
	929	379955,5900	1377583,1900
	930	379955,9200	1377580,8900

## Сведения о границах территориальной зоны городских лесов (Гл)

Сведения о характерных точках границ объекта	№ точки	Координаты	
		X	Y
	931	379958,2600	1377581,2300
	932	379957,9000	1377583,5600
	929	379955,5900	1377583,1900
	933	379959,6300	1380308,7800
	934	379959,7300	1380302,3500
	935	379966,1800	1380302,4600
	936	379966,0100	1380308,9200
	933	379959,6300	1380308,7800
	937	379962,9800	1377703,0700
	938	379963,2900	1377700,7400
	939	379965,6300	1377701,0500
	940	379965,2800	1377703,3700
	937	379962,9800	1377703,0700
	941	379969,6300	1380390,4600
	942	379970,8800	1380388,5000
	943	379972,8800	1380389,7700
	944	379971,5900	1380391,7500
	941	379969,6300	1380390,4600
	945	379970,9300	1377632,4300
	946	379972,1200	1377625,4200
	947	379979,0400	1377626,5700
	948	379977,9100	1377633,5900
	945	379970,9300	1377632,4300
	949	379973,8900	1377459,9200
	950	379974,2400	1377457,6100
	951	379976,5700	1377457,9600
	952	379976,2000	1377460,2800
	949	379973,8900	1377459,9200
	953	379985,3900	1377105,8200
	954	379985,7200	1377100,9900
	955	379991,1300	1377101,3900
	956	379990,8000	1377106,2400
	953	379985,3900	1377105,8200
	957	379987,5700	1377534,5500
	958	379987,9000	1377532,2200
	959	379990,2200	1377532,5500
	960	379989,8800	1377534,8500
	957	379987,5700	1377534,5500
	961	379991,4300	1377631,3300
	962	379997,3100	1377627,9800
	963	380001,3900	1377633,4400
	964	379994,6900	1377637,4800
	961	379991,4300	1377631,3300



## Сведения о границах территориальной зоны городских лесов (Гл)

Сведения о характерных точках границ объекта	№ точки	Координаты	
		X	Y
	965	379992,7800	1377332,5100
	966	379993,1000	1377330,1700
	967	379995,4500	1377330,5300
	968	379995,0800	1377332,8400
	965	379992,7800	1377332,5100
	969	380011,5100	1377208,6100
	970	380011,8600	1377206,3000
	971	380014,1800	1377206,6300
	972	380013,8200	1377208,9700
	969	380011,5100	1377208,6100
	973	380018,6000	1377325,6000
	974	380018,9000	1377323,2800
	975	380021,2300	1377323,5800
	976	380020,9200	1377325,9100
	973	380018,6000	1377325,6000
	977	380024,0800	1377546,5900
	978	380030,0400	1377542,5400
	979	380033,8600	1377547,8600
	980	380028,4300	1377552,5800
	977	380024,0800	1377546,5900
	981	380025,2400	1376826,9900
	982	380026,7900	1376816,8800
	983	380036,7000	1376818,4200
	984	380035,0900	1376828,5400
	981	380025,2400	1376826,9900
	985	380029,8700	1377084,9700
	986	380030,2400	1377082,6400
	987	380032,5400	1377083,0100
	988	380032,2000	1377085,3200
	985	380029,8700	1377084,9700
	989	380035,2900	1380381,3600
	990	380036,8600	1380379,6200
	991	380038,6100	1380381,2100
	992	380037,0100	1380382,9400
	989	380035,2900	1380381,3600
	993	380044,8400	1379137,6200
	994	380049,8100	1379134,4900
	995	380052,8900	1379139,5400
	996	380047,8300	1379142,7200
	993	380044,8400	1379137,6200
	997	380045,2500	1376957,2200
	998	380049,0200	1376950,9800
	999	380055,2900	1376954,8100

## Сведения о границах территориальной зоны городских лесов (Гл)

Сведения о характерных точках границ объекта	№ точки	Координаты	
		X	Y
	1000	380051,4900	1376960,9400
	997	380045,2500	1376957,2200
	1001	380048,0100	1377130,2500
	1002	380048,3800	1377127,9200
	1003	380050,6800	1377128,2700
	1004	380050,3400	1377130,5900
	1001	380048,0100	1377130,2500
	1005	380050,3000	1376671,2900
	1006	380056,6300	1376670,1500
	1007	380057,8400	1376676,3100
	1008	380051,5200	1376677,4500
	1005	380050,3000	1376671,2900
	1009	380065,2000	1376774,2400
	1010	380066,3500	1376769,2100
	1011	380071,7700	1376770,7000
	1012	380070,3700	1376775,8500
	1009	380065,2000	1376774,2400
	1013	380082,8900	1378965,2200
	1014	380083,3800	1378962,9100
	1015	380085,6600	1378963,4000
	1016	380085,2000	1378965,7100
	1013	380082,8900	1378965,2200
	1017	380095,7700	1376429,9400
	1018	380097,3500	1376424,3800
	1019	380102,7500	1376425,6000
	1020	380101,1900	1376431,1400
	1017	380095,7700	1376429,9400
	1021	380102,9200	1376573,7000
	1022	380103,3200	1376571,3800
	1023	380105,6300	1376571,7800
	1024	380105,2500	1376574,0900
	1021	380102,9200	1376573,7000
	1025	380119,0100	1378788,7500
	1026	380119,4700	1378786,4400
	1027	380121,7800	1378786,9100
	1028	380121,2900	1378789,2100
	1025	380119,0100	1378788,7500
	1029	380139,7700	1376354,2300
	1030	380140,8200	1376349,2900
	1031	380146,1700	1376349,9700
	1032	380145,1300	1376355,6500
	1029	380139,7700	1376354,2300
	1033	380151,2500	1377639,6500

## Сведения о границах территориальной зоны городских лесов (Гл)

Сведения о характерных точках границ объекта	№ точки	Координаты	
		X	Y
	1034	380153,2500	1377639,6200
	1035	380153,2800	1377641,6200
	1036	380153,3100	1377643,6200
	1037	380151,3100	1377643,6500
	1038	380151,2800	1377641,6500
	1033	380151,2500	1377639,6500
	1039	380152,2500	1376642,3200
	1040	380178,8100	1376649,8200
	1041	380183,0600	1376650,6400
	1042	380190,4200	1376651,8700
	1043	380197,1900	1376655,1500
	1044	380196,0200	1376657,0900
	1045	380202,4700	1376668,3000
	1046	380193,9400	1376678,4400
	1047	380191,1000	1376682,6300
	1048	380156,2600	1376681,9700
	1049	380153,1300	1376675,4700
	1050	380152,9000	1376657,7700
	1039	380152,2500	1376642,3200
	1051	380154,5500	1378612,6400
	1052	380155,0100	1378610,3400
	1053	380157,3200	1378610,8200
	1054	380156,8500	1378613,1100
	1051	380154,5500	1378612,6400
	1055	380163,2000	1377675,1300
	1056	380165,2000	1377675,1000
	1057	380165,2300	1377677,1000
	1058	380163,2300	1377677,1300
	1055	380163,2000	1377675,1300
	1059	380190,4600	1378435,9300
	1060	380190,9400	1378433,6300
	1061	380193,2300	1378434,0900
	1062	380192,7600	1378436,4000
	1059	380190,4600	1378435,9300
	1063	380202,8300	1377536,8400
	1064	380205,1600	1377536,6600
	1065	380205,3200	1377539,0000
	1066	380202,9800	1377539,1700
	1063	380202,8300	1377536,8400
	1067	380215,1900	1377542,3700
	1068	380217,2100	1377542,3400
	1069	380217,2400	1377544,3400
	1070	380215,2200	1377544,3700

## Сведения о границах территориальной зоны городских лесов (Гл)

Сведения о характерных точках границ объекта	№ точки	Координаты	
		X	Y
	1067	380215,1900	1377542,3700
	1071	380237,2700	1377649,2400
	1072	380239,2700	1377649,2100
	1073	380239,3000	1377651,2100
	1074	380237,3000	1377651,2400
	1071	380237,2700	1377649,2400
	1075	380296,3900	1377975,8700
	1076	380297,1400	1377973,6500
	1077	380299,3500	1377974,3800
	1078	380298,6400	1377976,6100
	1075	380296,3900	1377975,8700
	1079	380344,4200	1377828,1000
	1080	380345,1400	1377825,8700
	1081	380347,3600	1377826,6200
	1082	380346,6500	1377828,8500
	1079	380344,4200	1377828,1000
	1083	380351,2200	1377486,3100
	1084	380353,2200	1377486,2800
	1085	380353,2500	1377488,2800
	1086	380351,2500	1377488,3100
	1083	380351,2200	1377486,3100
	1087	380403,7400	1376572,8900
	1088	380406,7400	1376572,8500
	1089	380406,7900	1376575,8500
	1090	380403,7900	1376575,8900
	1087	380403,7400	1376572,8900
	1091	380407,1600	1376471,8800
	1092	380410,1600	1376471,8400
	1093	380410,2000	1376474,8400
	1094	380407,2000	1376474,8800
	1091	380407,1600	1376471,8800
	1095	380407,8000	1376517,3400
	1096	380410,8000	1376517,3000
	1097	380410,8400	1376520,3000
	1098	380407,8400	1376520,3400
	1095	380407,8000	1376517,3400
	1099	380409,5700	1376425,4600
	1100	380412,5700	1376425,4100
	1101	380412,6100	1376428,4100
	1102	380409,6100	1376428,4600
	1099	380409,5700	1376425,4600
	1103	380450,6800	1376384,2200
	1104	380453,6800	1376384,1700

## Сведения о границах территориальной зоны городских лесов (Гл)

Сведения о характерных точках границ объекта	№ точки	Координаты	
		X	Y
	1105	380453,7200	1376387,1700
	1106	380450,7200	1376387,2200
	1103	380450,6800	1376384,2200
	1107	380702,3700	1377573,2900
	1108	380704,4000	1377596,7100
	1109	380765,0000	1377612,5400
	1110	380704,5300	1378116,7200
	1111	380703,6100	1378126,2000
	1112	380808,4300	1378179,7100
	1113	381012,2500	1378262,7800
	1114	381013,2900	1378618,1300
	1115	380885,0200	1378652,4900
	1116	380887,3800	1378657,5400
	1117	380903,7400	1378653,4900
	1118	380956,0600	1378643,4500
	1119	380999,3100	1378633,1100
	1120	381024,2500	1378623,4700
	1121	381046,4200	1378626,3000
	1122	381062,1100	1378631,9700
	1123	381071,4900	1378639,8300
	1124	381087,1200	1378641,7000
	1125	381117,6000	1378636,0600
	1126	381140,3300	1378635,2200
	1127	381139,6400	1378617,1100
	1128	381132,1600	1378582,4500
	1129	381139,3700	1378557,0600
	1130	381158,4800	1378537,3900
	1131	381173,2400	1378511,0300
	1132	381185,8000	1378504,9400
	1133	381202,8300	1378460,0200
	1134	381226,1300	1378439,4400
	1135	381246,8300	1378415,5300
	1136	381293,0600	1378349,9500
	1137	381367,7300	1378270,4400
	1138	381391,1200	1378255,7500
	1139	381417,6500	1378226,7100
	1140	381472,6300	1378182,0600
	1141	381535,2700	1378143,1800
	1142	381547,7200	1378130,3500
	1143	381571,2700	1378126,6400
	1144	381591,3700	1378118,7500
	1145	381615,6600	1378108,2700
	1146	381635,0800	1378110,5000

## Сведения о границах территориальной зоны городских лесов (Гл)

Сведения о характерных точках границ объекта	№ точки	Координаты	
		X	Y
	1147	381646,0500	1378111,2000
	1148	381672,8300	1378099,0000
	1149	381678,0100	1378106,5000
	1150	381668,1400	1378123,5100
	1151	381642,9700	1378131,4700
	1152	381626,9600	1378130,8700
	1153	381612,7500	1378139,5000
	1154	381601,9600	1378149,7800
	1155	381597,9300	1378162,4800
	1156	381596,3300	1378168,4100
	1157	381578,0200	1378183,8500
	1158	381561,2400	1378189,1600
	1159	381541,0300	1378190,3000
	1160	381520,2800	1378212,5300
	1161	381484,6300	1378252,6700
	1162	381464,6000	1378265,6100
	1163	381444,3400	1378263,4000
	1164	381418,4300	1378278,9400
	1165	381390,2300	1378308,8700
	1166	381372,7100	1378320,9400
	1167	381362,8400	1378337,9500
	1168	381353,8300	1378354,9200
	1169	381329,5600	1378366,2500
	1170	381311,1700	1378376,6400
	1171	381296,4000	1378404,6700
	1172	381274,6400	1378414,2800
	1173	381254,6400	1378430,6000
	1174	381243,9400	1378446,7600
	1175	381241,6800	1378465,3400
	1176	381223,4400	1378485,8300
	1177	381210,0000	1378488,5700
	1178	381202,6200	1378502,1700
	1179	381190,2200	1378518,3800
	1180	381178,6300	1378532,8700
	1181	381160,3300	1378549,1700
	1182	381142,1300	1378572,1800
	1183	381142,5100	1378597,4600
	1184	381157,2700	1378626,8500
	1185	381162,0700	1378637,7200
	1186	381185,2600	1378637,7100
	1187	381199,6000	1378639,4000
	1188	381236,9700	1378629,7800
	1189	381269,5800	1378612,4300

## Сведения о границах территориальной зоны городских лесов (Гл)

Сведения о характерных точках границ объекта	№ точки	Координаты	
		X	Y
	1190	381279,9000	1378597,5300
	1191	381282,7200	1378588,6300
	1192	381296,9400	1378581,2600
	1193	381309,8400	1378570,5200
	1194	381317,8000	1378567,8800
	1195	381324,0500	1378591,3900
	1196	381321,6500	1378599,0100
	1197	381322,1500	1378604,9000
	1198	381337,7500	1378604,6700
	1199	381348,3900	1378612,0900
	1200	381357,7000	1378614,5000
	1201	381370,7700	1378614,7200
	1202	381380,3800	1378608,2600
	1203	381394,2600	1378607,2100
	1204	381425,2000	1378590,3000
	1205	381443,6300	1378583,2900
	1206	381455,4800	1378586,0500
	1207	381462,3900	1378597,3300
	1208	381470,6800	1378588,7800
	1209	381483,4300	1378567,5100
	1210	381506,9900	1378564,6400
	1211	381521,9400	1378549,2500
	1212	381581,6000	1378537,4000
	1213	381599,5600	1378526,5900
	1214	381615,1100	1378522,9800
	1215	381632,3700	1378521,4600
	1216	381651,6500	1378514,8500
	1217	381685,7700	1378513,9200
	1218	381717,8300	1378515,1200
	1219	381728,4800	1378508,8600
	1220	381739,7500	1378501,3100
	1221	381791,8700	1378492,7300
	1222	381798,6500	1378495,3700
	1223	381813,2500	1378512,4400
	1224	381829,2400	1378525,2600
	1225	381866,6400	1378545,7900
	1226	381891,6100	1378553,0000
	1227	381901,8100	1378559,8100
	1228	381906,2500	1378574,0600
	1229	381906,5900	1378582,7000
	1230	381902,1600	1378596,6700
	1231	381895,3300	1378605,6300
	1232	381874,4800	1378619,6300

## Сведения о границах территориальной зоны городских лесов (Гл)

Сведения о характерных точках границ объекта	№ точки	Координаты	
		X	Y
	1233	381857,5200	1378626,3200
	1234	381851,0500	1378631,6800
	1235	381849,2900	1378640,6700
	1236	381853,1800	1378646,5100
	1237	381873,2700	1378651,0500
	1238	381909,7400	1378667,7900
	1239	381920,6400	1378662,9900
	1240	381926,0900	1378633,4000
	1241	381948,5500	1378612,8400
	1242	381982,9500	1378601,3700
	1243	382016,1100	1378592,8700
	1244	382095,3500	1378593,3700
	1245	382113,6500	1378633,5600
	1246	382195,8800	1378665,2000
	1247	382224,5200	1378663,0900
	1248	382252,8500	1378698,9200
	1249	382287,6300	1378712,7200
	1250	382316,0800	1378717,3000
	1251	382359,6900	1378740,3100
	1252	382370,3300	1378747,7300
	1253	382378,4700	1378765,6800
	1254	382385,7300	1378762,2500
	1255	382383,7500	1378744,1500
	1256	382392,8900	1378734,3400
	1257	382413,4700	1378730,2300
	1258	382425,3200	1378733,0100
	1259	382433,9500	1378745,9500
	1260	382439,3100	1378766,9300
	1261	382445,2600	1378770,2200
	1262	382455,9600	1378752,7800
	1263	382468,9900	1378750,4800
	1264	382481,2800	1378755,3400
	1265	382488,6900	1378772,0900
	1266	382490,2500	1378787,7300
	1267	382636,7500	1378716,1900
	1268	382627,5100	1378617,3500
	1269	382478,4500	1378597,6700
	1270	382520,9500	1378641,6100
	1271	382514,6500	1378681,9500
	1272	382503,6800	1378694,4600
	1273	382473,2200	1378706,0300
	1274	382418,7400	1378705,2000
	1275	382394,7500	1378702,3000



## Сведения о границах территориальной зоны городских лесов (Гл)

Сведения о характерных точках границ объекта	№ точки	Координаты	
		X	Y
	1276	382333,6900	1378665,0700
	1277	382297,0400	1378634,5900
	1278	382322,2000	1378584,4800
	1279	382340,2100	1378579,4300
	1280	382180,6000	1378558,3700
	1281	382022,9200	1378537,5600
	1282	382022,3000	1378481,1400
	1283	381976,9000	1378468,0300
	1284	381937,2900	1378452,1800
	1285	381899,3500	1378428,0800
	1286	381860,3500	1378412,8000
	1287	381821,4300	1378402,2200
	1288	381768,3400	1378387,7500
	1289	381732,4000	1378380,0600
	1290	381734,5900	1378368,8700
	1291	381773,6400	1378348,9000
	1292	381846,4900	1378350,1500
	1293	381931,9400	1378368,2600
	1294	381962,8600	1378393,0700
	1295	381983,4000	1378392,7600
	1296	382021,4300	1378401,2100
	1297	382014,3200	1377755,4800
	1298	381924,1000	1377764,8200
	1299	381859,3800	1377778,0100
	1300	381790,6000	1377771,8800
	1301	381756,2600	1377785,8700
	1302	381718,9300	1377797,8100
	1303	381678,0800	1377800,1000
	1304	381661,7400	1377807,0800
	1305	381635,6900	1377812,5300
	1306	381597,7400	1377811,0000
	1307	381568,2600	1377812,2800
	1308	381535,8700	1377816,5400
	1309	381510,3900	1377819,2200
	1310	381484,2400	1377836,0600
	1311	381469,8800	1377841,7500
	1312	381445,1500	1377853,5600
	1313	381394,6100	1377871,7600
	1314	381358,2500	1377895,0900
	1315	381340,7900	1377902,9500
	1316	381303,6300	1377916,9500
	1317	381265,4200	1377926,4800
	1318	381234,7000	1377937,4000

## Сведения о границах территориальной зоны городских лесов (Гл)

Сведения о характерных точках границ объекта	№ точки	Координаты	
		X	Y
	1319	381204,4300	1377945,3300
	1320	381186,5600	1377950,3200
	1321	381181,2000	1377962,5400
	1322	381185,7900	1377965,3000
	1323	381198,7800	1377967,0800
	1324	381214,6000	1377959,3800
	1325	381255,5700	1377967,2300
	1326	381274,2000	1377980,9000
	1327	381278,9500	1377999,2700
	1328	381288,3300	1378009,5900
	1329	381292,4200	1378017,2500
	1330	381291,6300	1378030,9500
	1331	381290,5400	1378041,4300
	1332	381292,1400	1378048,1200
	1333	381300,6800	1378053,4800
	1334	381303,7500	1378059,4100
	1335	381300,8800	1378066,6800
	1336	381290,0800	1378077,8000
	1337	381287,5800	1378076,0200
	1338	381286,9300	1378065,8900
	1339	381285,8900	1378063,4200
	1340	381280,9500	1378066,2300
	1341	381277,5800	1378073,5100
	1342	381276,7100	1378082,4800
	1343	381268,4200	1378093,5700
	1344	381263,7800	1378100,3600
	1345	381239,5400	1378107,4400
	1346	381234,3200	1378113,2600
	1347	381230,6800	1378118,7900
	1348	381212,9000	1378129,2600
	1349	381183,4900	1378127,9600
	1350	381167,3700	1378131,9400
	1351	381141,4700	1378150,0100
	1352	381125,3300	1378152,4900
	1353	381111,4500	1378156,9400
	1354	381087,7000	1378149,5100
	1355	381070,5200	1378151,0700
	1356	381061,1400	1378157,9300
	1357	381055,0700	1378168,2200
	1358	381048,2100	1378174,8100
	1359	381033,2800	1378176,0300
	1360	381012,2300	1378167,3800
	1361	380996,9500	1378162,3700

## Сведения о границах территориальной зоны городских лесов (Гл)

Сведения о характерных точках границ объекта	№ точки	Координаты	
		X	Y
	1362	380951,5600	1378140,6400
	1363	380930,9800	1378130,4900
	1364	380908,9900	1378125,8400
	1365	380883,0700	1378124,7200
	1366	380865,5300	1378118,5000
	1367	380852,1800	1378108,5000
	1368	380845,1700	1378088,9200
	1369	380838,0400	1378078,0600
	1370	380829,6200	1378064,9900
	1371	380829,5000	1378056,7900
	1372	380834,3900	1378034,2900
	1373	380835,3800	1378016,5900
	1374	380832,6500	1378000,9500
	1375	380837,6400	1377985,1700
	1376	380840,8900	1377968,9400
	1377	380843,0300	1377945,7400
	1378	380849,3700	1377919,9900
	1379	380850,7900	1377897,5600
	1380	380859,9600	1377895,1800
	1381	380893,8600	1377896,1600
	1382	380950,5200	1377906,0900
	1383	380969,3400	1377913,7100
	1384	380977,9100	1377921,0700
	1385	380991,1400	1377923,1100
	1386	380999,2000	1377928,7100
	1387	381008,1800	1377929,3400
	1388	381024,2400	1377921,3800
	1389	381035,7100	1377921,9500
	1390	381041,0800	1377914,3800
	1391	381046,8200	1377916,0600
	1392	381050,8700	1377920,4800
	1393	381060,3900	1377924,5600
	1394	381070,8300	1377922,6600
	1395	381078,7800	1377920,5600
	1396	381101,7800	1377927,1800
	1397	381123,7700	1377931,5900
	1398	381132,1000	1377938,4300
	1399	381134,1700	1377947,3000
	1400	381150,4200	1377948,1400
	1401	381161,4200	1377950,7000
	1402	381187,8000	1377932,6200
	1403	381204,6300	1377924,9100
	1404	381219,0800	1377925,6900

## Сведения о границах территориальной зоны городских лесов (Гл)

Сведения о характерных точках границ объекта	№ точки	Координаты	
		X	Y
	1405	381238,3700	1377916,9200
	1406	381260,6900	1377911,1100
	1407	381277,6100	1377909,3700
	1408	381320,2200	1377893,3000
	1409	381350,8700	1377877,4000
	1410	381376,5800	1377864,5500
	1411	381392,3500	1377854,3500
	1412	381421,1200	1377845,4600
	1413	381438,9700	1377840,2100
	1414	381463,1900	1377827,8900
	1415	381478,0400	1377821,6900
	1416	381495,2900	1377808,4900
	1417	381516,6800	1377801,2500
	1418	381535,6700	1377803,0600
	1419	381548,2200	1377796,5600
	1420	381578,1400	1377796,5300
	1421	381609,2000	1377788,0600
	1422	381664,1700	1377771,6400
	1423	381675,2800	1377753,7700
	1424	381688,3300	1377752,3200
	1425	381700,7600	1377762,3100
	1426	381714,5900	1377761,6300
	1427	381754,2500	1377750,2900
	1428	381781,3700	1377736,5500
	1429	381790,4500	1377734,1500
	1430	381805,6200	1377733,2800
	1431	381827,5800	1377736,5600
	1432	381840,8500	1377735,7200
	1433	381854,8700	1377728,9700
	1434	381869,8100	1377713,7800
	1435	381885,8700	1377703,0200
	1436	381899,8300	1377692,0500
	1437	381918,9600	1377675,1200
	1438	381931,1200	1377661,7800
	1439	381943,1300	1377656,8600
	1440	381946,2100	1377651,1100
	1441	381951,5900	1377644,7100
	1442	381957,4200	1377653,0600
	1443	381964,6100	1377655,0600
	1444	381976,1400	1377665,0100
	1445	381989,1900	1377663,9700
	1446	381996,8100	1377666,8000
	1447	382002,5200	1377682,3200

## Сведения о границах территориальной зоны городских лесов (Гл)

Сведения о характерных точках границ объекта	№ точки	Координаты	
		X	Y
	1448	382013,6200	1377693,0900
	1449	382012,8700	1377625,1100
	1450	382012,6400	1377605,6300
	1451	382012,2900	1377572,8900
	1452	382011,9200	1377540,1100
	1453	382011,2200	1377475,9500
	1454	381975,9400	1377516,6400
	1455	381963,2000	1377531,3500
	1456	381956,7700	1377538,7900
	1457	381947,8000	1377549,1300
	1458	381876,3500	1377552,8300
	1459	381842,5200	1377559,5200
	1460	381817,4100	1377564,5000
	1461	381796,6900	1377598,7100
	1462	381794,2600	1377613,7300
	1463	381787,2000	1377656,8800
	1464	381767,6800	1377667,5400
	1465	381739,2100	1377666,3600
	1466	381722,2600	1377665,6500
	1467	381722,6600	1377666,9700
	1468	381716,8800	1377668,7200
	1469	381716,4000	1377667,0200
	1470	381696,7100	1377673,6600
	1471	381677,2500	1377681,7100
	1472	381671,2500	1377684,2200
	1473	381676,2300	1377721,9300
	1474	381660,7900	1377723,5400
	1475	381642,8200	1377723,2500
	1476	381617,9800	1377726,1200
	1477	381601,3600	1377723,6100
	1478	381574,3200	1377725,3900
	1479	381549,2100	1377728,8100
	1480	381535,1300	1377738,8400
	1481	381525,5100	1377752,3700
	1482	381486,9200	1377758,4600
	1483	381473,8800	1377754,8000
	1484	381456,7000	1377752,2900
	1485	381443,1400	1377751,1100
	1486	381440,8300	1377743,6900
	1487	381436,3500	1377739,5900
	1488	381428,3100	1377738,6100
	1489	381421,9800	1377740,6500
	1490	381421,3700	1377745,0800

## Сведения о границах территориальной зоны городских лесов (Гл)

Сведения о характерных точках границ объекта	№ точки	Координаты	
		X	Y
	1491	381415,9500	1377745,2600
	1492	381416,7100	1377748,3300
	1493	381419,7800	1377749,8000
	1494	381420,9500	1377754,7700
	1495	381411,3600	1377759,7300
	1496	381405,1300	1377759,2800
	1497	381399,3100	1377757,9900
	1498	381395,8000	1377754,5800
	1499	381397,2500	1377749,4400
	1500	381394,5700	1377745,7600
	1501	381391,7800	1377744,0000
	1502	381387,2200	1377743,9300
	1503	381387,7700	1377746,8400
	1504	381388,4200	1377750,2700
	1505	381382,0400	1377758,2500
	1506	381376,7000	1377761,4900
	1507	381365,6700	1377763,1700
	1508	381353,7600	1377761,8300
	1509	381348,9500	1377754,0400
	1510	381345,6800	1377752,1700
	1511	381341,6300	1377754,1500
	1512	381338,1800	1377753,5000
	1513	381330,3400	1377747,2600
	1514	381315,8000	1377744,8500
	1515	381310,3100	1377748,2600
	1516	381302,0300	1377748,3800
	1517	381295,4700	1377753,7200
	1518	381287,2200	1377755,7800
	1519	381278,6700	1377756,4700
	1520	381273,0900	1377753,7900
	1521	381267,7800	1377749,0300
	1522	381267,7400	1377746,9500
	1523	381270,9000	1377745,2400
	1524	381279,3400	1377746,5000
	1525	381281,9600	1377745,3000
	1526	381284,2900	1377744,2200
	1527	381283,3000	1377734,3000
	1528	381278,2800	1377730,4900
	1529	381267,8000	1377731,7500
	1530	381257,0000	1377730,8100
	1531	381249,2300	1377728,4400
	1532	381238,6400	1377723,0800
	1533	381223,9600	1377720,2600

## Сведения о границах территориальной зоны городских лесов (Гл)

Сведения о характерных точках границ объекта	№ точки	Координаты	
		X	Y
	1534	381206,1200	1377719,5400
	1535	381200,9500	1377716,0400
	1536	381194,6400	1377719,1800
	1537	381179,0700	1377717,9500
	1538	381162,5400	1377721,3800
	1539	381141,4100	1377722,3700
	1540	381120,1500	1377722,6900
	1541	381114,3000	1377719,1900
	1542	381110,4700	1377722,2900
	1543	381095,0300	1377725,5600
	1544	381081,3400	1377732,6700
	1545	381072,2100	1377732,5200
	1546	381062,4700	1377728,8100
	1547	381042,8700	1377730,2000
	1548	381028,2200	1377729,6000
	1549	381007,6200	1377719,4100
	1550	380981,2300	1377710,6800
	1551	380958,1800	1377711,8400
	1552	380933,3800	1377717,7500
	1553	380917,8400	1377721,5700
	1554	380904,6000	1377723,1400
	1555	380894,3800	1377723,3000
	1556	380888,4900	1377718,9600
	1557	380891,9900	1377711,7300
	1558	380897,7800	1377711,3600
	1559	380904,9600	1377711,2600
	1560	380909,4900	1377708,7100
	1561	380908,8800	1377704,0200
	1562	380903,4100	1377699,9600
	1563	380898,1200	1377696,7100
	1564	380894,2000	1377693,7300
	1565	380895,2500	1377689,0200
	1566	380898,7600	1377684,5400
	1567	380904,2600	1377681,7000
	1568	380907,4900	1377676,6700
	1569	380916,6500	1377679,5800
	1570	380921,0100	1377675,5100
	1571	380919,5400	1377669,1700
	1572	380920,0100	1377663,0800
	1573	380923,6900	1377660,2700
	1574	380928,2600	1377661,0400
	1575	380932,5300	1377660,5500
	1576	380935,9600	1377658,1400

## Сведения о границах территориальной зоны городских лесов (Гл)

Сведения о характерных точках границ объекта	№ точки	Координаты	
		X	Y
	1577	380945,4800	1377647,5000
	1578	380951,7200	1377640,5000
	1579	380955,7500	1377632,1600
	1580	380961,8900	1377618,5300
	1581	380979,9400	1377605,2600
	1582	380993,8100	1377589,8700
	1583	381008,5100	1377575,2600
	1584	381019,4700	1377569,5800
	1585	381044,6500	1377553,1800
	1586	381061,7300	1377549,0500
	1587	381070,2900	1377548,7400
	1588	381078,6300	1377541,8900
	1589	381091,2100	1377533,4000
	1590	381097,8000	1377530,4000
	1591	381108,0100	1377529,7100
	1592	381120,2800	1377527,0300
	1593	381139,4000	1377521,9000
	1594	381153,6600	1377514,5100
	1595	381171,5800	1377511,7600
	1596	381193,6300	1377508,3900
	1597	381226,6100	1377496,0200
	1598	381243,1400	1377491,9100
	1599	381257,7400	1377489,1900
	1600	381264,1400	1377491,8600
	1601	381266,6400	1377493,2000
	1602	381268,0800	1377488,2200
	1603	381270,9400	1377485,4100
	1604	381277,0200	1377484,7600
	1605	381284,6800	1377487,8500
	1606	381287,5800	1377489,0300
	1607	381293,2700	1377489,3600
	1608	381298,2000	1377487,4900
	1609	381302,1300	1377490,6100
	1610	381301,9100	1377494,7500
	1611	381302,3900	1377498,6100
	1612	381302,5500	1377501,7800
	1613	381306,7100	1377501,3200
	1614	381308,4700	1377499,0800
	1615	381311,2200	1377498,3500
	1616	381311,3600	1377489,7700
	1617	381318,3800	1377487,4700
	1618	381322,4600	1377482,8400
	1619	381332,4000	1377482,8400



## Сведения о границах территориальной зоны городских лесов (Гл)

Сведения о характерных точках границ объекта	№ точки	Координаты	
		X	Y
	1620	381337,3200	1377488,0000
	1621	381341,7200	1377487,1200
	1622	381345,7400	1377488,4400
	1623	381352,2500	1377488,7600
	1624	381357,0800	1377478,8700
	1625	381356,8700	1377473,8900
	1626	381359,7400	1377472,0700
	1627	381363,9000	1377473,1000
	1628	381369,7000	1377473,4400
	1629	381382,8300	1377472,4000
	1630	381388,3700	1377473,5600
	1631	381392,5400	1377475,4400
	1632	381395,3500	1377478,8600
	1633	381397,8600	1377479,3600
	1634	381398,0600	1377475,6300
	1635	381399,2800	1377473,0000
	1636	381402,5300	1377469,3500
	1637	381407,7700	1377468,3100
	1638	381410,9300	1377466,7400
	1639	381418,1100	1377466,3500
	1640	381429,9000	1377469,9000
	1641	381451,5000	1377472,0800
	1642	381463,3900	1377472,8600
	1643	381470,1800	1377474,8400
	1644	381478,2000	1377474,5800
	1645	381491,7900	1377477,9600
	1646	381521,6900	1377481,1100
	1647	381530,2300	1377479,6000
	1648	381540,7000	1377477,5100
	1649	381555,9400	1377480,0400
	1650	381576,4100	1377481,6800
	1651	381586,0700	1377480,7100
	1652	381600,1500	1377480,2200
	1653	381634,9800	1377480,8000
	1654	381644,8800	1377477,6100
	1655	381661,7500	1377478,4600
	1656	381671,2100	1377481,9200
	1657	381673,5100	1377488,5100
	1658	381683,7200	1377486,7200
	1659	381700,2100	1377481,7700
	1660	381714,0000	1377479,3400
	1661	381726,1700	1377479,7200
	1662	381731,7900	1377486,5400

## Сведения о границах территориальной зоны городских лесов (Гл)

Сведения о характерных точках границ объекта	№ точки	Координаты	
		X	Y
	1663	381741,0300	1377494,4200
	1664	381751,8800	1377498,9600
	1665	381761,7800	1377496,5900
	1666	381770,4000	1377479,8800
	1667	381791,1400	1377463,5500
	1668	381816,4200	1377453,7700
	1669	381831,2000	1377444,1700
	1670	381844,9600	1377440,0800
	1671	381859,9800	1377447,0400
	1672	381870,9500	1377451,3200
	1673	381876,0500	1377448,7400
	1674	381876,2600	1377444,8800
	1675	381869,3200	1377442,4800
	1676	381865,1000	1377437,0200
	1677	381868,3200	1377430,6100
	1678	381875,2300	1377431,3500
	1679	381883,3800	1377422,1000
	1680	381888,3300	1377420,0900
	1681	381892,5700	1377417,5500
	1682	381897,9600	1377407,2400
	1683	381902,5100	1377408,2800
	1684	381905,5000	1377404,3500
	1685	381906,2700	1377400,0600
	1686	381910,9700	1377399,9900
	1687	381915,6900	1377401,1600
	1688	381922,5700	1377399,6800
	1689	381929,4900	1377400,6900
	1690	381930,1200	1377405,9200
	1691	381939,7800	1377404,1200
	1692	381950,5700	1377406,1800
	1693	381957,2900	1377411,3200
	1694	381964,3800	1377416,1300
	1695	381977,8900	1377374,8900
	1696	381998,3400	1377359,3600
	1697	382009,9200	1377357,9800
	1698	382009,8700	1377354,2200
	1699	382009,2600	1377298,9400
	1700	382008,7700	1377254,0200
	1701	382031,0000	1377223,4400
	1702	382034,9800	1377217,9800
	1703	382035,1300	1377206,8600
	1704	382032,9600	1377206,1100
	1705	382023,6200	1377196,4100

## Сведения о границах территориальной зоны городских лесов (Гл)

Сведения о характерных точках границ объекта	№ точки	Координаты	
		X	Y
	1706	381962,2800	1377132,8700
	1707	381958,1500	1377128,6100
	1708	381957,2500	1377128,6100
	1709	381959,4200	1377261,5600
	1710	381957,2700	1377260,9900
	1711	381930,1000	1377261,8800
	1712	381901,0400	1377262,8300
	1713	381870,6200	1377266,9500
	1714	381847,5400	1377270,0900
	1715	381842,5500	1377270,8200
	1716	381578,4500	1377305,1300
	1717	381547,0600	1377305,7000
	1718	381545,0200	1377305,9900
	1719	381539,2300	1377306,8200
	1720	381440,2800	1377320,7400
	1721	381427,0100	1377322,6100
	1722	381419,0800	1377323,7300
	1723	381405,0900	1377325,7000
	1724	381335,7600	1377335,4600
	1725	381331,9300	1377336,0100
	1726	381322,1700	1377337,3800
	1727	381248,6700	1377347,7400
	1728	381244,7700	1377348,2800
	1729	381205,1900	1377353,8700
	1730	381200,2200	1377354,5600
	1731	381181,2100	1377357,2300
	1732	381127,3800	1377364,8100
	1733	381118,2600	1377367,8100
	1734	381079,6400	1377380,4500
	1735	381071,9200	1377382,9600
	1736	381033,3000	1377395,6000
	1737	380994,6800	1377408,2400
	1738	380990,3400	1377409,6600
	1739	380986,9600	1377410,7700
	1740	380973,0600	1377415,3000
	1741	380969,0600	1377416,6200
	1742	380965,3800	1377417,8200
	1743	380962,3700	1377418,8200
	1744	380891,3600	1377472,8300
	1745	380798,2600	1377487,2000
	1746	380795,9500	1377487,6000
	1747	380708,9400	1377503,4400
	1107	380702,3700	1377573,2900

## Сведения о границах территориальной зоны городских лесов (Гл)

Сведения о характерных точках границ объекта	№ точки	Координаты	
		X	Y
	1748	380738,8400	1368457,0000
	1749	380743,4200	1368470,6100
	1750	380764,9700	1368513,9600
	1751	380832,4700	1368527,6200
	1752	380882,7900	1368528,3800
	1753	380924,9700	1368520,9700
	1754	380987,2300	1368533,8100
	1755	381027,1700	1368529,0700
	1756	381031,7800	1368528,3400
	1757	381067,1300	1368505,8300
	1758	381069,8300	1368503,4900
	1759	381074,7200	1368482,5700
	1760	381026,1600	1368395,5200
	1761	380975,0400	1368335,9900
	1762	380901,7200	1368249,8100
	1763	380894,9000	1368248,7100
	1764	380867,3300	1368266,0200
	1765	380847,4500	1368291,2700
	1766	380828,7900	1368318,6100
	1767	380813,1400	1368343,6700
	1768	380813,7900	1368394,9500
	1769	380805,1600	1368418,7800
	1770	380759,1400	1368437,8900
	1748	380738,8400	1368457,0000
	1771	380752,7400	1377606,9100
	1772	380753,7000	1377601,9900
	1773	380758,7600	1377602,8200
	1774	380757,8300	1377607,7100
	1771	380752,7400	1377606,9100
	1775	380769,1800	1377566,6900
	1776	380770,7500	1377564,6300
	1777	380779,9100	1377571,5100
	1778	380778,3400	1377573,5800
	1775	380769,1800	1377566,6900
	1779	380798,5300	1377619,2500
	1780	380800,5900	1377612,3500
	1781	380807,5400	1377614,3100
	1782	380804,9800	1377621,1900
	1779	380798,5300	1377619,2500
	1783	380801,9700	1377601,7300
	1784	380802,9700	1377599,3400
	1785	380813,5600	1377603,8200
	1786	380812,5400	1377606,2300

## Сведения о границах территориальной зоны городских лесов (Гл)

Сведения о характерных точках границ объекта	№ точки	Координаты	
		X	Y
	1783	380801,9700	1377601,7300
	1787	380809,9300	1377580,5300
	1788	380811,1800	1377578,2500
	1789	380821,1600	1377583,6800
	1790	380819,8800	1377585,9400
	1787	380809,9300	1377580,5300
	1791	380835,3200	1377509,7800
	1792	380841,9400	1377507,0200
	1793	380844,3700	1377513,7800
	1794	380838,0400	1377516,3400
	1791	380835,3200	1377509,7800
	1795	380884,8000	1377616,1800
	1796	380887,8900	1377608,6500
	1797	380893,2800	1377610,8100
	1798	380890,5000	1377618,7700
	1795	380884,8000	1377616,1800
	1799	380917,1300	1378991,8200
	1800	381676,9900	1379151,1000
	1801	382117,1300	1379227,2200
	1802	382194,3700	1379240,6700
	1803	382412,1800	1378825,8700
	1804	382474,3400	1378795,5100
	1805	382468,6000	1378781,2500
	1806	382455,7300	1378794,0900
	1807	382439,0100	1378803,1800
	1808	382419,6100	1378802,6300
	1809	382408,0900	1378793,1000
	1810	382405,8300	1378782,6100
	1811	382411,6200	1378774,9200
	1812	382407,7800	1378772,0400
	1813	382388,2000	1378787,0800
	1814	382371,5500	1378801,6700
	1815	382347,9900	1378804,5400
	1816	382337,7400	1378794,5700
	1817	382318,3300	1378793,1800
	1818	382296,2600	1378783,3900
	1819	382247,0300	1378760,5400
	1820	382236,5400	1378735,4100
	1821	382214,4100	1378720,5600
	1822	382180,0000	1378731,1900
	1823	382162,1400	1378720,5000
	1824	382156,4800	1378679,2700
	1825	382137,8600	1378673,6500

## Сведения о границах территориальной зоны городских лесов (Гл)

Сведения о характерных точках границ объекта	№ точки	Координаты	
		X	Y
	1826	382148,3100	1378697,1000
	1827	382143,6800	1378725,8300
	1828	382127,9000	1378741,2300
	1829	382095,1600	1378751,0000
	1830	382080,2500	1378768,0700
	1831	382050,8700	1378748,2800
	1832	381995,0000	1378760,5000
	1833	381990,7700	1378787,5200
	1834	381994,8400	1378806,0100
	1835	381987,8700	1378818,7500
	1836	381980,2700	1378817,1900
	1837	381970,0000	1378807,2400
	1838	381928,4600	1378791,8300
	1839	381883,6400	1378781,9600
	1840	381872,3000	1378784,6700
	1841	381867,4200	1378796,5500
	1842	381856,3600	1378818,6200
	1843	381845,0800	1378823,8400
	1844	381837,8100	1378818,0500
	1845	381835,7900	1378794,9000
	1846	381829,7300	1378784,4700
	1847	381805,6400	1378779,7600
	1848	381794,8900	1378764,7400
	1849	381775,9000	1378764,6100
	1850	381739,3500	1378771,0500
	1851	381717,6800	1378759,9900
	1852	381694,7500	1378748,9500
	1853	381684,4500	1378735,6200
	1854	381695,9300	1378713,9700
	1855	381704,0600	1378694,0400
	1856	381701,2300	1378673,4200
	1857	381694,2700	1378660,0400
	1858	381694,5600	1378649,9200
	1859	381697,2100	1378630,4900
	1860	381692,8400	1378612,6400
	1861	381686,3800	1378611,2700
	1862	381673,1800	1378615,6900
	1863	381665,3800	1378615,8100
	1864	381658,3300	1378612,1300
	1865	381653,0200	1378606,5100
	1866	381654,1800	1378599,7500
	1867	381655,7400	1378591,7000
	1868	381653,9600	1378584,7900

## Сведения о границах территориальной зоны городских лесов (Гл)

Сведения о характерных точках границ объекта	№ точки	Координаты	
		X	Y
	1869	381644,2400	1378584,0700
	1870	381628,7500	1378590,2100
	1871	381614,4700	1378592,5400
	1872	381595,0300	1378590,7100
	1873	381584,8300	1378583,7000
	1874	381585,1300	1378576,1200
	1875	381587,4900	1378565,1200
	1876	381583,6700	1378562,2300
	1877	381572,3600	1378567,4600
	1878	381553,0500	1378572,3700
	1879	381547,6900	1378580,4700
	1880	381542,0800	1378599,9400
	1881	381531,6800	1378609,3600
	1882	381514,9500	1378618,4700
	1883	381493,3900	1378613,3100
	1884	381473,2000	1378615,2900
	1885	381463,2900	1378629,7600
	1886	381464,7600	1378643,6600
	1887	381476,2700	1378652,3300
	1888	381482,7600	1378663,6200
	1889	381490,8400	1378668,5600
	1890	381501,6900	1378668,2200
	1891	381504,8700	1378676,3500
	1892	381501,3100	1378692,4300
	1893	381487,2200	1378707,8000
	1894	381483,5700	1378717,9800
	1895	381489,2400	1378730,5400
	1896	381501,9500	1378734,9900
	1897	381515,8900	1378737,3000
	1898	381524,4000	1378746,3300
	1899	381529,3000	1378760,7000
	1900	381527,8800	1378778,4300
	1901	381516,2300	1378784,5400
	1902	381466,0900	1378789,0300
	1903	381437,2200	1378803,3900
	1904	381397,3300	1378812,8200
	1905	381379,6600	1378814,9900
	1906	381360,3500	1378820,3400
	1907	381304,1400	1378837,1800
	1908	381248,4500	1378863,2900
	1909	381201,1000	1378880,4400
	1910	381148,0600	1378885,0300
	1911	381083,6000	1378915,5000

## Сведения о границах территориальной зоны городских лесов (Гл)

Сведения о характерных точках границ объекта	№ точки	Координаты	
		X	Y
	1912	381059,1600	1378915,4300
	1913	381053,7800	1378920,9900
	1914	381034,1300	1378933,0800
	1915	381012,8400	1378936,2800
	1916	380997,6500	1378945,4300
	1917	380966,6700	1378958,9500
	1918	380943,3400	1378976,1700
	1799	380917,1300	1378991,8200
	1919	380951,4200	1368140,6100
	1920	381019,4400	1368287,2200
	1921	381043,5500	1368337,3700
	1922	381095,2600	1368437,6400
	1923	381115,9400	1368474,7800
	1924	381150,8900	1368452,5100
	1925	381154,1200	1368434,4200
	1926	381153,1400	1368414,0100
	1927	381141,9700	1368375,0300
	1928	381140,3100	1368334,8300
	1929	381133,6700	1368315,8600
	1930	381133,4000	1368297,8800
	1931	381134,8900	1368255,5100
	1932	381121,5100	1368210,2000
	1933	381094,0100	1368140,7400
	1934	381091,1900	1368119,5600
	1935	381087,6300	1368136,9500
	1936	381092,3800	1368215,5200
	1937	381100,2700	1368291,0100
	1938	381063,2900	1368295,4100
	1939	381056,0100	1368244,7300
	1940	381048,6700	1368179,1200
	1941	381059,8500	1368123,8500
	1942	381076,0000	1368100,5000
	1943	380966,6700	1368127,7200
	1919	380951,4200	1368140,6100
	1944	380975,0100	1377455,1000
	1945	380977,3300	1377454,7300
	1946	380977,7000	1377457,0200
	1947	380975,3900	1377457,4200
	1944	380975,0100	1377455,1000
	1948	380990,1100	1377433,2700
	1949	380992,1300	1377433,2400
	1950	380992,1600	1377435,2400
	1951	380990,1400	1377435,2700



## Сведения о границах территориальной зоны городских лесов (Гл)

Сведения о характерных точках границ объекта	№ точки	Координаты	
		X	Y
	1948	380990,1100	1377433,2700
	1952	380999,3900	1368675,7700
	1953	381032,3900	1368723,4500
	1954	381043,1300	1368761,0800
	1955	381055,5000	1368778,8600
	1956	381068,8000	1368768,0200
	1957	381089,8700	1368765,7800
	1958	381213,7200	1368731,5100
	1959	381132,2300	1368585,6900
	1952	380999,3900	1368675,7700
	1960	381005,1400	1377496,6000
	1961	381007,4800	1377496,4100
	1962	381007,6700	1377498,7200
	1963	381005,3300	1377498,9400
	1960	381005,1400	1377496,6000
	1964	381062,4300	1368788,8100
	1965	381185,5200	1368965,9100
	1966	381235,8700	1368928,6500
	1967	381298,9400	1368886,8700
	1968	381281,3400	1368852,5000
	1969	381276,3700	1368851,6200
	1970	381271,9400	1368852,6400
	1971	381266,7000	1368852,5600
	1972	381261,4400	1368851,0400
	1973	381254,7900	1368851,9400
	1974	381251,6500	1368854,6800
	1975	381249,8200	1368859,7900
	1976	381247,7700	1368860,1400
	1977	381245,0000	1368855,5800
	1978	381239,1200	1368855,6700
	1979	381237,0300	1368853,4600
	1980	381233,4200	1368856,8600
	1981	381226,1500	1368859,1900
	1982	381220,8200	1368863,8700
	1983	381222,7800	1368867,9800
	1984	381216,3900	1368864,5700
	1985	381208,8100	1368867,5500
	1986	381203,5000	1368873,3500
	1987	381201,8100	1368866,3900
	1988	381200,1400	1368861,3300
	1989	381201,0100	1368855,6000
	1990	381196,8400	1368851,8400
	1991	381192,0700	1368852,5500

## Сведения о границах территориальной зоны городских лесов (Гл)

Сведения о характерных точках границ объекта	№ точки	Координаты	
		X	Y
	1992	381184,2100	1368856,7900
	1993	381176,3000	1368858,8300
	1994	381170,5400	1368856,6900
	1995	381165,7600	1368855,1700
	1996	381166,7700	1368859,9100
	1997	381163,3000	1368860,6000
	1998	381157,4800	1368853,7100
	1999	381152,4300	1368856,0000
	2000	381148,3200	1368856,7100
	2001	381142,5000	1368850,1100
	2002	381139,9000	1368846,0300
	2003	381145,8500	1368840,2200
	2004	381151,8100	1368836,0100
	2005	381155,3000	1368835,0000
	2006	381161,9200	1368832,3600
	2007	381164,4600	1368832,3200
	2008	381168,3200	1368835,1200
	2009	381171,1900	1368835,7200
	2010	381173,7800	1368838,8600
	2011	381167,8200	1368844,3300
	2012	381171,6300	1368845,2400
	2013	381172,6300	1368848,0800
	2014	381168,8400	1368848,4600
	2015	381170,4900	1368853,1900
	2016	381173,3700	1368854,7300
	2017	381178,4000	1368851,1800
	2018	381181,8600	1368849,8400
	2019	381183,7500	1368847,2800
	2020	381180,2000	1368844,1500
	2021	381186,8600	1368844,0500
	2022	381193,2200	1368843,9500
	2023	381196,4000	1368844,2300
	2024	381198,3400	1368847,0600
	2025	381201,2000	1368847,0200
	2026	381203,8500	1368853,9600
	2027	381204,2600	1368860,3100
	2028	381204,6300	1368863,4900
	2029	381207,4300	1368860,5900
	2030	381210,9300	1368860,5300
	2031	381209,6300	1368858,3300
	2032	381209,8900	1368855,1500
	2033	381214,2900	1368851,2600
	2034	381216,2600	1368856,0100

## Сведения о границах территориальной зоны городских лесов (Гл)

Сведения о характерных точках границ объекта	№ точки	Координаты	
		X	Y
	2035	381219,7700	1368856,2600
	2036	381224,5200	1368855,5700
	2037	381227,9800	1368854,5600
	2038	381232,0800	1368851,6400
	2039	381234,2600	1368849,0600
	2040	381236,4300	1368845,8500
	2041	381235,7100	1368840,4800
	2042	381235,6700	1368837,6200
	2043	381241,7100	1368837,5300
	2044	381246,7600	1368835,5300
	2045	381251,4400	1368829,7600
	2046	381255,8100	1368825,2400
	2047	381261,2200	1368825,8000
	2048	381266,2100	1368825,4200
	2049	381220,8100	1368744,2000
	2050	381091,5100	1368779,0000
	2051	381075,0200	1368780,0100
	1964	381062,4300	1368788,8100
	2052	381116,5600	1368792,7100
	2053	381116,6700	1368789,5300
	2054	381118,2500	1368789,3400
	2055	381119,0200	1368787,5900
	2056	381118,9900	1368785,5300
	2057	381120,7300	1368785,5000
	2058	381122,0200	1368786,1300
	2059	381124,3500	1368782,5900
	2060	381126,7300	1368782,3900
	2061	381128,4700	1368782,3700
	2062	381128,5000	1368784,7500
	2063	381131,1900	1368784,0700
	2064	381132,1700	1368785,4900
	2065	381132,6900	1368789,1300
	2066	381137,1900	1368791,9200
	2067	381138,3800	1368798,1000
	2068	381134,9400	1368800,5400
	2069	381135,3000	1368803,3900
	2070	381136,9000	1368804,6300
	2071	381137,5700	1368806,6800
	2072	381133,4400	1368807,7000
	2073	381131,8400	1368806,1400
	2074	381127,8700	1368806,9800
	2075	381126,1600	1368808,6100
	2076	381123,1500	1368809,5900

## Сведения о границах территориальной зоны городских лесов (Гл)

Сведения о характерных точках границ объекта	№ точки	Координаты	
		X	Y
	2077	381120,6100	1368809,3100
	2078	381121,3700	1368806,9200
	2079	381122,9300	1368805,3200
	2080	381123,7100	1368803,8800
	2081	381121,3200	1368803,4400
	2082	381122,0900	1368801,6700
	2083	381123,4600	1368798,3300
	2084	381121,2300	1368797,7200
	2085	381122,6300	1368796,4400
	2086	381124,3700	1368794,6500
	2087	381121,7900	1368792,3100
	2088	381121,0400	1368795,5000
	2089	381118,5000	1368795,7000
	2052	381116,5600	1368792,7100
	2090	381124,3800	1368748,5400
	2091	381126,5300	1368747,5700
	2092	381127,5000	1368749,7000
	2093	381125,3700	1368750,6900
	2090	381124,3800	1368748,5400
	2094	381156,8700	1377424,3400
	2095	381159,1900	1377423,9300
	2096	381159,5800	1377426,2400
	2097	381157,2900	1377426,6400
	2094	381156,8700	1377424,3400
	2098	381158,2800	1368550,8800
	2099	381230,8500	1368679,5400
	2100	381233,5600	1368684,3600
	2101	381237,1600	1368690,7300
	2102	381249,2900	1368712,6500
	2103	381250,9700	1368711,6700
	2104	381253,5700	1368715,3700
	2105	381251,5100	1368716,6600
	2106	381284,7700	1368776,6800
	2107	381287,5300	1368781,6600
	2108	381336,8000	1368870,6000
	2109	381353,3100	1368897,5800
	2110	381353,6800	1368897,3100
	2111	381356,3400	1368901,1100
	2112	381355,7300	1368901,5400
	2113	381397,6900	1368968,5300
	2114	381417,1800	1368956,3700
	2115	381398,2900	1368925,3700
	2116	381370,7100	1368851,8900

## Сведения о границах территориальной зоны городских лесов (Гл)

Сведения о характерных точках границ объекта	№ точки	Координаты	
		X	Y
	2117	381349,5300	1368770,0700
	2118	381322,9600	1368712,1100
	2119	381303,8200	1368686,0700
	2120	381240,1500	1368617,3900
	2121	381175,3000	1368542,6200
	2098	381158,2800	1368550,8800
	2122	381170,9800	1377482,5000
	2123	381173,3200	1377482,3100
	2124	381173,4900	1377484,6500
	2125	381171,1800	1377484,8400
	2122	381170,9800	1377482,5000
	2126	381175,3800	1368101,3200
	2127	381178,6100	1368118,5500
	2128	381192,0600	1368157,9400
	2129	381205,4900	1368193,3700
	2130	381219,7200	1368249,6400
	2131	381233,1400	1368314,2400
	2132	381240,2200	1368349,9200
	2133	381237,7400	1368395,8000
	2134	381242,4700	1368431,1800
	2135	381267,1000	1368432,9700
	2136	381323,0200	1368413,7600
	2137	381241,9900	1368115,9300
	2138	381234,1400	1368118,1000
	2139	381230,9000	1368104,9100
	2140	381270,1500	1368094,6800
	2141	381267,8700	1368087,8400
	2142	381307,4900	1368075,4000
	2143	381325,0800	1368072,8600
	2144	381325,1200	1368071,8600
	2145	381314,1900	1367941,2000
	2146	381321,2900	1367942,4700
	2147	381332,4900	1368071,7900
	2148	381344,3300	1368074,3900
	2149	381361,8900	1368074,5700
	2150	381430,3000	1368092,9300
	2151	381419,9400	1367884,2100
	2152	381419,4100	1367873,9900
	2153	381405,6500	1367596,7900
	2154	381375,0400	1367596,4200
	2155	381365,2000	1367596,2700
	2156	381332,3100	1367596,4200
	2157	381332,9300	1367570,9300

## Сведения о границах территориальной зоны городских лесов (Гл)

Сведения о характерных точках границ объекта	№ точки	Координаты	
		X	Y
	2158	381367,5100	1367568,9700
	2159	381377,5800	1367568,3000
	2160	381402,1400	1367566,5900
	2161	381328,5500	1367255,5300
	2162	381300,7000	1367275,2500
	2163	381240,9900	1367320,0300
	2164	381224,5900	1367332,3600
	2165	381207,5400	1367345,1500
	2166	381198,5600	1367350,6500
	2167	381239,7000	1367418,2300
	2168	381294,1000	1367510,3100
	2169	381311,0000	1367567,3100
	2170	381306,3800	1367645,2600
	2171	381298,9400	1367686,8400
	2172	381279,1900	1367706,4900
	2173	381266,3800	1367726,6900
	2174	381263,2800	1367766,8200
	2175	381261,9000	1367853,9800
	2176	381283,3100	1367849,0600
	2177	381323,4100	1367860,3400
	2178	381310,3400	1367881,4200
	2179	381332,8300	1367900,5100
	2180	381354,3700	1367928,2100
	2181	381354,5100	1367937,8100
	2182	381343,3300	1367935,3000
	2183	381313,7600	1367908,1000
	2184	381288,3500	1367876,9900
	2185	381278,3500	1367875,6200
	2186	381261,9100	1367881,2200
	2187	381246,6000	1367897,0000
	2188	381196,1300	1368001,1900
	2189	381182,1600	1368041,5300
	2190	381180,4700	1368056,9100
	2126	381175,3800	1368101,3200
	2191	381208,1600	1368929,8100
	2192	381210,2900	1368928,8200
	2193	381211,2800	1368930,9400
	2194	381209,1300	1368931,9300
	2191	381208,1600	1368929,8100
	2195	381220,9800	1377727,2400
	2196	381221,9900	1377722,2300
	2197	381226,9600	1377723,2900
	2198	381225,9800	1377728,2700

## Сведения о границах территориальной зоны городских лесов (Гл)

Сведения о характерных точках границ объекта	№ точки	Координаты	
		X	Y
	2195	381220,9800	1377727,2400
	2199	381243,2400	1368896,8800
	2200	381243,8200	1368894,3300
	2201	381245,2200	1368891,6100
	2202	381246,9200	1368889,2000
	2203	381246,8800	1368886,6600
	2204	381249,8900	1368885,5200
	2205	381250,8200	1368883,2800
	2206	381252,5600	1368883,7200
	2207	381253,9800	1368883,7000
	2208	381254,9800	1368886,0600
	2209	381255,3800	1368891,4600
	2210	381256,5400	1368895,5800
	2211	381255,0000	1368898,6200
	2212	381250,8900	1368899,1400
	2213	381247,2400	1368899,8400
	2214	381244,2100	1368898,9200
	2199	381243,2400	1368896,8800
	2215	381262,6600	1368490,7500
	2216	381268,0400	1368504,1900
	2217	381281,0500	1368527,4200
	2218	381300,9500	1368548,2300
	2219	381321,2000	1368567,8900
	2220	381340,5900	1368587,0300
	2221	381363,9000	1368612,5400
	2222	381375,8500	1368629,4500
	2223	381387,4700	1368647,9000
	2224	381396,0800	1368659,4700
	2225	381403,3400	1368669,5500
	2226	381411,8000	1368684,5800
	2227	381419,3400	1368700,5900
	2228	381428,4900	1368722,7200
	2229	381435,6800	1368753,7000
	2230	381440,9500	1368782,3700
	2231	381467,5100	1368854,5600
	2232	381479,3700	1368877,1300
	2233	381487,6600	1368887,5700
	2234	381498,1400	1368900,2800
	2235	381524,7100	1368921,0400
	2236	381532,9600	1368927,2000
	2237	381549,2000	1368931,0000
	2238	381575,7200	1368875,6100
	2239	381461,6200	1368727,8300

## Сведения о границах территориальной зоны городских лесов (Гл)

Сведения о характерных точках границ объекта	№ точки	Координаты	
		X	Y
	2240	381381,4700	1368620,8400
	2241	381366,3400	1368573,9800
	2242	381329,5900	1368453,2000
	2243	381281,6100	1368476,1200
	2215	381262,6600	1368490,7500
	2244	381277,6600	1369551,2500
	2245	381340,0300	1369542,7600
	2246	381338,3800	1369491,2500
	2247	381513,5500	1369391,5600
	2248	381586,8200	1369349,8600
	2249	381625,5700	1369311,3300
	2250	381611,2200	1369281,4400
	2251	381601,4800	1369249,1600
	2252	381511,3200	1369200,7600
	2253	381498,0100	1369193,5900
	2254	381512,0600	1369152,4800
	2255	381515,2500	1369143,5500
	2256	381525,3900	1369115,2300
	2257	381506,6300	1369106,1900
	2258	381486,5200	1369096,5100
	2259	381456,0700	1369073,4200
	2260	381403,1100	1369118,6000
	2261	381377,4500	1369079,4300
	2262	381370,8100	1369080,0500
	2263	381371,2500	1369095,8500
	2264	381361,0100	1369204,5800
	2265	381365,8400	1369211,8300
	2266	381359,9700	1369215,5200
	2267	381353,8400	1369280,5600
	2268	381320,1400	1369400,3300
	2269	381350,7300	1369385,7500
	2270	381354,7800	1369412,0500
	2271	381345,0400	1369425,6000
	2272	381321,7100	1369439,5500
	2273	381309,3900	1369438,5200
	2244	381277,6600	1369551,2500
	2274	381337,4400	1377394,2400
	2275	381339,7300	1377393,8700
	2276	381340,1300	1377396,1600
	2277	381337,8100	1377396,5800
	2274	381337,4400	1377394,2400
	2278	381338,1400	1377468,3100
	2279	381340,4600	1377468,0900



## Сведения о границах территориальной зоны городских лесов (Гл)

Сведения о характерных точках границ объекта	№ точки	Координаты	
		X	Y
	2280	381340,6500	1377470,4300
	2281	381338,3200	1377470,6400
	2278	381338,1400	1377468,3100
	2282	381427,3800	1377746,9700
	2283	381437,7400	1377747,4100
	2284	381437,2100	1377757,1000
	2285	381427,5700	1377757,2700
	2282	381427,3800	1377746,9700
	2286	381430,6900	1377776,0900
	2287	381436,8700	1377776,1700
	2288	381436,8500	1377781,6300
	2289	381430,7300	1377781,5100
	2286	381430,6900	1377776,0900
	2290	381482,7300	1369154,4900
	2291	381489,5300	1369149,4700
	2292	381494,5300	1369156,2200
	2293	381487,5900	1369161,2000
	2290	381482,7300	1369154,4900
	2294	381501,4600	1377453,8700
	2295	381503,7800	1377453,6900
	2296	381503,9700	1377456,0100
	2297	381501,6300	1377456,2300
	2294	381501,4600	1377453,8700
	2298	381517,7600	1377363,7700
	2299	381520,0900	1377363,3900
	2300	381520,4700	1377365,6900
	2301	381518,1500	1377366,1000
	2298	381517,7600	1377363,7700
	2302	381667,2200	1377440,0700
	2303	381669,5600	1377439,8800
	2304	381669,7800	1377442,2100
	2305	381667,4200	1377442,4300
	2302	381667,2200	1377440,0700
	2306	381673,9200	1377307,2300
	2307	381675,9200	1377307,2000
	2308	381675,9500	1377309,2000
	2309	381673,9500	1377309,2300
	2306	381673,9200	1377307,2300
	2310	381706,6900	1377691,9100
	2311	381711,1500	1377690,5100
	2312	381712,8200	1377695,4000
	2313	381708,0100	1377697,1900
	2310	381706,6900	1377691,9100

## Сведения о границах территориальной зоны городских лесов (Гл)

Сведения о характерных точках границ объекта	№ точки	Координаты	
		X	Y
	2314	381715,5400	1377327,9900
	2315	381722,5000	1377326,2700
	2316	381724,1000	1377333,1800
	2317	381717,0600	1377334,6500
	2314	381715,5400	1377327,9900
	2318	381766,9000	1377330,3000
	2319	381769,4600	1377329,8900
	2320	381771,5100	1377341,4400
	2321	381768,9600	1377341,8800
	2318	381766,9000	1377330,3000
	2322	381777,5300	1377326,2300
	2323	381807,3200	1377318,9200
	2324	381811,2000	1377334,8600
	2325	381780,5700	1377342,4200
	2326	381778,8100	1377333,0500
	2322	381777,5300	1377326,2300
	2327	381845,4100	1377423,4300
	2328	381851,5900	1377420,6000
	2329	381855,0000	1377426,9700
	2330	381848,4500	1377429,8700
	2327	381845,4100	1377423,4300
	2331	381886,3000	1377270,4500
	2332	381888,2900	1377270,4200
	2333	381888,3200	1377272,4200
	2334	381886,3200	1377272,4500
	2331	381886,3000	1377270,4500
	2335	381961,1900	1377355,0900
	2336	381963,2600	1377353,9600
	2337	381964,3700	1377356,0400
	2338	381962,3000	1377357,1500
	2335	381961,1900	1377355,0900
	2339	381968,6000	1377610,2300
	2340	381973,4500	1377608,5000
	2341	381975,1200	1377613,0900
	2342	381970,3100	1377614,9800
	2339	381968,6000	1377610,2300
	2343	382001,3000	1377572,4700
	2344	382007,1300	1377569,8900
	2345	382009,7100	1377577,9900
	2346	382004,1900	1377579,8700
	2343	382001,3000	1377572,4700
	2347	382085,9300	1369617,8900
	2348	382174,5600	1369688,1200

## Сведения о границах территориальной зоны городских лесов (Гл)

Сведения о характерных точках границ объекта	№ точки	Координаты	
		X	Y
	2349	382234,2200	1369749,1800
	2350	382240,9100	1369746,8400
	2351	382255,1200	1369731,5400
	2352	382260,9900	1369725,2300
	2353	382262,1100	1369726,6200
	2354	382291,3700	1369694,3800
	2355	382290,7800	1369691,0200
	2356	382295,1300	1369687,3600
	2357	382294,7200	1369686,4800
	2358	382293,9900	1369684,9500
	2359	382318,4600	1369664,7700
	2360	382341,8500	1369643,9500
	2361	382348,0800	1369653,7200
	2362	382348,6100	1369654,5500
	2363	382381,8900	1369634,1500
	2364	382392,8400	1369629,1900
	2365	382397,9000	1369626,1300
	2366	382418,4900	1369613,6600
	2367	382438,0100	1369596,8900
	2368	382447,0900	1369589,0900
	2369	382449,3800	1369587,1200
	2370	382450,7500	1369585,9800
	2371	382333,4800	1369558,7800
	2372	382120,6300	1369599,5400
	2373	382097,5100	1369615,8100
	2347	382085,9300	1369617,8900
	2374	382113,9900	1378798,5500
	2375	382114,9700	1378777,8900
	2376	382122,3500	1378764,7200
	2377	382135,6900	1378754,8200
	2378	382149,9600	1378751,6400
	2379	382167,7500	1378757,2800
	2380	382183,8900	1378765,4800
	2381	382195,4100	1378774,5700
	2382	382207,0700	1378793,3600
	2383	382214,4200	1378805,4700
	2384	382214,1700	1378817,2800
	2385	382210,9300	1378826,1900
	2386	382201,6800	1378827,5900
	2387	382193,1900	1378823,9100
	2388	382183,1300	1378826,6000
	2389	382169,6700	1378829,7400
	2390	382157,9000	1378832,0400

## Сведения о границах территориальной зоны городских лесов (Гл)

Сведения о характерных точках границ объекта	№ точки	Координаты	
		X	Y
	2391	382136,7400	1378825,1700
	2392	382123,9200	1378813,5600
	2374	382113,9900	1378798,5500
	2393	382232,8400	1378797,6200
	2394	382233,5500	1378788,3400
	2395	382243,1600	1378783,9800
	2396	382258,3600	1378785,0100
	2397	382271,5200	1378791,5600
	2398	382282,9900	1378797,7100
	2399	382291,5600	1378807,2800
	2400	382289,1100	1378811,9600
	2401	382287,9100	1378816,1800
	2402	382277,8200	1378818,4500
	2403	382262,6100	1378815,2900
	2404	382248,6700	1378814,2400
	2405	382236,7600	1378806,8400
	2393	382232,8400	1378797,6200
	2406	382279,9900	1382522,8700
	2407	382342,2000	1382469,4500
	2408	382470,4600	1382392,8600
	2409	382575,7800	1382539,0600
	2410	382653,1500	1382674,1500
	2411	382766,3500	1382841,0900
	2412	382766,5800	1382842,1700
	2413	382769,6700	1382857,1700
	2414	382789,6500	1382953,9900
	2415	382779,7500	1382818,5100
	2416	382746,3100	1382687,7800
	2417	382682,4600	1382564,1300
	2418	382625,7000	1382432,3900
	2419	382632,8000	1382362,4500
	2420	382677,3900	1382287,4500
	2421	382673,3400	1382260,0900
	2422	382417,3800	1382110,6400
	2423	382388,6600	1382110,6300
	2424	382382,5600	1382144,5400
	2425	382330,2100	1382343,2200
	2426	382312,2300	1382388,9000
	2427	382317,3100	1382389,8000
	2428	382323,6900	1382383,0100
	2429	382335,6200	1382371,3900
	2430	382349,8600	1382370,3200
	2431	382363,1300	1382377,2400

## Сведения о границах территориальной зоны городских лесов (Гл)

Сведения о характерных точках границ объекта	№ точки	Координаты	
		X	Y
	2432	382373,8000	1382396,7400
	2433	382369,7500	1382414,5100
	2434	382353,3700	1382432,2500
	2435	382326,0400	1382425,3200
	2436	382317,2500	1382415,5100
	2437	382313,8100	1382401,9600
	2438	382307,3800	1382401,2300
	2439	382299,4200	1382421,4600
	2440	382306,8900	1382458,4900
	2441	382289,2300	1382492,0200
	2406	382279,9900	1382522,8700
	2442	382295,8800	1381598,6100
	2443	382430,5100	1381919,1300
	2444	382400,5200	1381912,1100
	2445	382406,3100	1381966,8200
	2446	382449,1900	1382002,2800
	2447	382478,5200	1382049,1700
	2448	382587,5800	1382096,1200
	2449	382666,2200	1382108,6500
	2450	382697,7600	1382144,2400
	2451	382766,3000	1382144,6600
	2452	382852,5800	1382079,7200
	2453	382942,8600	1381953,8300
	2454	383030,6400	1381828,0000
	2455	383067,5600	1381797,5400
	2456	383049,8700	1381696,9400
	2457	383044,1700	1381649,7000
	2458	383058,2000	1381587,2200
	2459	383066,1900	1381539,7900
	2460	383045,6400	1381497,7500
	2461	383009,0000	1381462,1900
	2462	382964,4800	1381399,3400
	2463	382949,7200	1381328,5700
	2464	382946,2900	1381265,1100
	2465	382956,7500	1381215,1400
	2466	382985,5100	1381140,0000
	2467	383031,9900	1381083,2500
	2468	383045,5400	1381073,0900
	2469	383065,5200	1381076,5300
	2470	383071,2000	1381040,3200
	2471	383070,3600	1380984,3000
	2472	383059,3300	1380912,2300
	2473	383057,5500	1380876,1500

## Сведения о границах территориальной зоны городских лесов (Гл)

Сведения о характерных точках границ объекта	№ точки	Координаты	
		X	Y
	2474	383072,4900	1380875,9300
	2475	383076,3400	1380968,0300
	2476	383086,3800	1381056,3000
	2477	383069,6100	1381101,3700
	2478	383069,3000	1381163,6500
	2479	383076,2600	1381213,3600
	2480	383066,8600	1381250,8600
	2481	383071,6400	1381320,5300
	2482	383062,3500	1381365,4900
	2483	383067,8200	1381481,2300
	2484	383077,8000	1381565,7600
	2485	383057,6100	1381632,0800
	2486	383076,4000	1381722,6900
	2487	383097,9300	1381747,2800
	2488	383143,4000	1381790,1900
	2489	383161,2700	1381818,5600
	2490	383162,4300	1381817,6100
	2491	383120,2600	1381740,7200
	2492	383107,0200	1381688,6100
	2493	383126,7900	1381678,3500
	2494	383168,6700	1381730,0400
	2495	383190,2700	1381759,6000
	2496	383203,8200	1381749,4400
	2497	383184,4400	1381702,4000
	2498	383182,7300	1381671,3000
	2499	383168,4400	1381631,6600
	2500	383197,4700	1381657,3700
	2501	383235,5100	1381704,1400
	2502	383260,6800	1381719,9400
	2503	383270,5400	1381713,5700
	2504	383272,7800	1381697,3600
	2505	383252,3600	1381664,0400
	2506	383230,7900	1381636,9500
	2507	383255,8000	1381644,0600
	2508	383258,0200	1381626,5800
	2509	383235,7300	1381550,9600
	2510	383212,5900	1381502,7400
	2511	383179,0900	1381427,2600
	2512	383174,7400	1381386,2400
	2513	383206,7700	1381362,1000
	2514	383257,3300	1381412,3900
	2515	383252,2200	1381487,2000
	2516	383273,3500	1381567,8200

## Сведения о границах территориальной зоны городских лесов (Гл)

Сведения о характерных точках границ объекта	№ точки	Координаты	
		X	Y
	2517	383311,9300	1381650,6800
	2518	383334,6700	1381754,9700
	2519	383358,5900	1381856,7100
	2520	383363,2400	1381917,6700
	2521	383371,6700	1381927,3300
	2522	383383,8500	1381895,9800
	2523	383475,6400	1381890,3700
	2524	383549,6400	1381924,0900
	2525	383571,2000	1381977,4800
	2526	383584,4400	1382052,9000
	2527	383578,3400	1382143,5700
	2528	383594,0300	1382154,0300
	2529	383614,9700	1382137,4800
	2530	383625,4300	1382050,2600
	2531	383627,2400	1381956,8200
	2532	383681,9600	1381947,0400
	2533	383698,8200	1381861,7900
	2534	383656,4700	1381600,6800
	2535	383697,8800	1381580,7700
	2536	383745,6500	1381533,9300
	2537	383767,2000	1381532,9900
	2538	383771,8800	1381570,4700
	2539	383774,2000	1381803,3000
	2540	383759,9700	1382010,9500
	2541	383772,6400	1382039,3900
	2542	383802,6300	1382070,7100
	2543	383820,3800	1382072,1000
	2544	383836,7700	1382059,3100
	2545	383862,5900	1381915,7600
	2546	383918,9500	1381728,7600
	2547	384008,6600	1381590,2400
	2548	384023,7100	1381569,1500
	2549	384022,2100	1381546,5500
	2550	383992,0200	1381480,5300
	2551	384034,7400	1381376,2500
	2552	384138,9300	1381356,0100
	2553	384548,2000	1381301,3000
	2554	384624,6500	1381287,7900
	2555	384698,8500	1381266,8000
	2556	384717,6000	1381242,8200
	2557	384733,4900	1381193,9700
	2558	384780,1500	1381166,6500
	2559	384815,5300	1381171,0800

## Сведения о границах территориальной зоны городских лесов (Гл)

Сведения о характерных точках границ объекта	№ точки	Координаты	
		X	Y
	2560	384845,2100	1381185,6000
	2561	384869,8300	1381213,3800
	2562	384878,0400	1381214,0200
	2563	384897,6300	1381188,7600
	2564	384922,2400	1381150,8700
	2565	384931,2200	1381119,8900
	2566	384948,1400	1381087,0900
	2567	384951,9300	1381035,3000
	2568	384966,4400	1380998,6800
	2569	384935,5100	1380874,9000
	2570	384902,7300	1380808,0500
	2571	384894,7500	1380802,7900
	2572	384887,5100	1380807,3200
	2573	384882,4500	1380844,5800
	2574	384873,6300	1380846,4100
	2575	384868,0800	1380837,7900
	2576	384834,7500	1380739,2500
	2577	384850,0800	1380627,1400
	2578	384863,0200	1380515,6500
	2579	384857,2000	1380439,1600
	2580	384833,8200	1380422,1100
	2581	384791,5200	1380436,0000
	2582	384791,5200	1380463,1600
	2583	384670,2100	1380539,0900
	2584	384515,3500	1380646,9800
	2585	384418,2200	1380694,6000
	2586	384318,0000	1380725,5000
	2587	384312,8300	1380737,8600
	2588	384328,3100	1380747,0500
	2589	384370,9300	1380737,2300
	2590	384469,1300	1380741,2500
	2591	384625,6100	1380737,9100
	2592	384703,1100	1380747,9800
	2593	384743,6200	1380757,2600
	2594	384751,1000	1380781,4300
	2595	384737,8300	1380809,2300
	2596	384700,5800	1380802,2900
	2597	384639,1600	1380792,0800
	2598	384581,8600	1380782,0700
	2599	384451,8600	1380794,6000
	2600	384328,6300	1380801,0200
	2601	384308,3700	1380809,4800
	2602	384316,6200	1380823,1200



## Сведения о границах территориальной зоны городских лесов (Гл)

Сведения о характерных точках границ объекта	№ точки	Координаты	
		X	Y
	2603	384375,3600	1380829,4400
	2604	384462,5100	1380828,8000
	2605	384517,4400	1380845,8500
	2606	384592,6000	1380854,6900
	2607	384606,4900	1380864,1600
	2608	384605,2300	1380878,0600
	2609	384588,8500	1380884,9300
	2610	384442,3000	1380888,8000
	2611	384396,8300	1380898,9000
	2612	384401,2500	1380909,6300
	2613	384415,7800	1380915,9600
	2614	384417,0500	1380924,1600
	2615	384266,7400	1380932,3800
	2616	384221,3300	1380942,9000
	2617	384214,0100	1380938,0500
	2618	384213,0600	1380927,9600
	2619	384290,4200	1380898,9000
	2620	384291,6700	1380880,5800
	2621	384276,5300	1380860,3800
	2622	384164,4200	1380874,9200
	2623	384093,0700	1380892,5900
	2624	384079,1900	1380883,1100
	2625	384148,0200	1380860,3800
	2626	384276,8400	1380830,6900
	2627	384294,5300	1380829,4300
	2628	384299,5700	1380814,9100
	2629	384287,5700	1380807,9700
	2630	384107,5300	1380833,3800
	2631	384032,7600	1380859,1200
	2632	384013,2000	1380861,6500
	2633	384011,6000	1380836,3900
	2634	384004,3500	1380814,3000
	2635	383991,1100	1380813,3500
	2636	383798,8900	1380876,0500
	2637	383679,6700	1380966,1900
	2638	383519,0900	1381163,9400
	2639	383553,1900	1381293,4200
	2640	383572,8400	1381442,5500
	2641	383511,5400	1381340,1100
	2642	383492,8700	1381507,2600
	2643	383465,1100	1381400,5700
	2644	383469,6400	1381285,9400
	2645	383437,7400	1381153,3900

## Сведения о границах территориальной зоны городских лесов (Гл)

Сведения о характерных точках границ объекта	№ точки	Координаты	
		X	Y
	2646	383385,3600	1381029,6700
	2647	383311,4100	1380770,8000
	2648	383262,3200	1380547,4700
	2649	383235,8300	1380527,7200
	2650	383168,8200	1380528,5600
	2651	383117,9500	1380611,5200
	2652	383063,9100	1380836,2300
	2653	382915,0600	1380954,8500
	2654	382886,6900	1381139,6300
	2655	382827,6300	1381255,9500
	2656	382789,8600	1381495,8000
	2657	382765,3600	1381502,4700
	2658	382746,4400	1381486,8900
	2659	382731,9800	1381367,8000
	2660	382786,5100	1381218,6600
	2661	382775,3800	1381160,7800
	2662	382733,9400	1381146,3100
	2663	382697,4700	1381179,7000
	2664	382654,2900	1381271,4600
	2665	382582,8200	1381490,2300
	2666	382566,1200	1381490,5200
	2667	382556,1100	1381470,2100
	2668	382551,5000	1381346,9700
	2669	382525,6500	1381368,5200
	2670	382530,0300	1381245,1700
	2671	382593,8000	1381094,7700
	2672	382651,4500	1381038,2200
	2673	382635,4800	1381008,2300
	2674	382616,4300	1380983,5900
	2675	382592,4800	1380991,4500
	2676	382549,1600	1381065,5500
	2677	382501,3300	1381198,2700
	2678	382472,0300	1381321,9900
	2679	382473,2400	1381402,9300
	2680	382484,6400	1381499,9000
	2681	382483,3200	1381577,1300
	2682	382441,0600	1381489,7700
	2683	382426,6100	1381533,1300
	2684	382481,3200	1381743,8500
	2685	382472,8100	1381791,4700
	2686	382502,7300	1381876,9600
	2687	382548,5800	1381987,1200
	2688	382453,8300	1381896,3700

## Сведения о границах территориальной зоны городских лесов (Гл)

Сведения о характерных точках границ объекта	№ точки	Координаты	
		X	Y
	2689	382402,1900	1381773,8600
	2690	382352,2400	1381597,7500
	2691	382398,8700	1381420,9200
	2692	382426,0500	1381203,1300
	2693	382455,8100	1381027,1000
	2694	382466,8500	1380967,2400
	2695	382432,4100	1381021,1400
	2696	382386,9000	1381368,1900
	2442	382295,8800	1381598,6100
	2697	382308,3900	1368240,7200
	2698	382315,7900	1368260,6400
	2699	382325,7100	1368282,9500
	2700	382335,8100	1368312,2900
	2701	382344,6600	1368331,6200
	2702	382345,6500	1368356,9300
	2703	382350,3500	1368369,8200
	2704	382354,0500	1368372,9700
	2705	382370,6600	1368374,8200
	2706	382382,5400	1368378,1200
	2707	382392,5400	1368386,1600
	2708	382402,7500	1368396,4200
	2709	382411,9400	1368410,0500
	2710	382418,5100	1368424,0300
	2711	382422,7300	1368434,9300
	2712	382430,9400	1368442,1300
	2713	382447,1200	1368450,2300
	2714	382455,7200	1368458,9900
	2715	382460,9900	1368469,3500
	2716	382463,5000	1368483,5800
	2717	382469,0300	1368487,8300
	2718	382482,9800	1368488,6900
	2719	382497,7600	1368485,5000
	2720	382500,7100	1368481,8000
	2721	382499,3800	1368475,9000
	2722	382493,9300	1368466,4200
	2723	382489,0000	1368454,8300
	2724	382482,7300	1368436,6600
	2725	382472,9600	1368420,1000
	2726	382464,6900	1368410,1200
	2727	382462,1100	1368402,3400
	2728	382464,3600	1368398,4700
	2729	382469,4600	1368398,3900
	2730	382477,8800	1368406,6300

## Сведения о границах территориальной зоны городских лесов (Гл)

Сведения о характерных точках границ объекта	№ точки	Координаты	
		X	Y
	2731	382489,0800	1368424,2000
	2732	382504,5200	1368454,2600
	2733	382511,5000	1368472,9400
	2734	382517,0100	1368474,9600
	2735	382529,1200	1368471,9700
	2736	382553,8800	1368463,0800
	2737	382580,9100	1368453,9800
	2738	382614,5900	1368441,9900
	2739	382634,4700	1368437,7000
	2740	382648,0300	1368435,9300
	2741	382652,2500	1368434,4700
	2742	382652,1900	1368430,4700
	2743	382644,5000	1368423,4400
	2744	382635,9700	1368408,2700
	2745	382625,8700	1368393,4600
	2746	382618,6100	1368380,3400
	2747	382610,9400	1368362,0100
	2748	382602,2700	1368348,2200
	2749	382591,1400	1368335,6800
	2750	382588,5000	1368324,7600
	2751	382590,3800	1368308,7300
	2752	382587,9200	1368296,7400
	2753	382580,3500	1368286,9300
	2754	382564,9900	1368273,6000
	2755	382552,5600	1368256,5600
	2756	382547,3800	1368240,9800
	2757	382545,4700	1368230,9000
	2758	382535,5700	1368217,4900
	2759	382531,5300	1368206,9300
	2760	382528,8900	1368195,8400
	2761	382527,3000	1368183,1700
	2762	382523,6900	1368179,0400
	2763	382519,9400	1368179,6100
	2764	382520,4500	1368185,5300
	2765	382521,8100	1368207,3100
	2766	382520,9400	1368217,2900
	2767	382513,8200	1368233,0000
	2768	382506,7100	1368244,8600
	2769	382495,0300	1368258,3000
	2770	382482,5600	1368264,2700
	2771	382467,7900	1368266,4300
	2772	382460,4900	1368265,1800
	2773	382456,0200	1368262,3800

## Сведения о границах территориальной зоны городских лесов (Гл)

Сведения о характерных точках границ объекта	№ точки	Координаты	
		X	Y
	2774	382448,8800	1368265,1100
	2775	382418,8600	1368265,2200
	2776	382409,0700	1368244,9000
	2777	382373,3800	1368201,6300
	2778	382365,7100	1368198,1800
	2779	382359,0300	1368207,7600
	2780	382352,9600	1368212,7100
	2781	382342,6900	1368215,6900
	2782	382330,8800	1368213,8200
	2783	382321,8300	1368208,0400
	2784	382321,4600	1368207,7000
	2785	382314,7500	1368216,4200
	2697	382308,3900	1368240,7200
	2786	382361,6400	1368393,1400
	2787	382367,0600	1368401,6800
	2788	382372,5600	1368426,6200
	2789	382384,3100	1368463,2100
	2790	382412,2700	1368516,4500
	2791	382414,2400	1368537,4400
	2792	382426,4200	1368570,7300
	2793	382449,0900	1368607,7500
	2794	382463,7700	1368645,0200
	2795	382464,2300	1368667,4800
	2796	382460,5400	1368681,5600
	2797	382452,4000	1368680,6200
	2798	382456,1900	1368687,5200
	2799	382464,1300	1368705,1100
	2800	382474,4500	1368725,2800
	2801	382489,5300	1368751,4600
	2802	382503,4500	1368776,8800
	2803	382522,3800	1368810,8000
	2804	382538,2900	1368839,6100
	2805	382551,5800	1368863,1500
	2806	382564,5300	1368888,6100
	2807	382575,6300	1368902,3400
	2808	382588,0700	1368920,4400
	2809	382600,3600	1368932,0400
	2810	382623,2000	1368946,3600
	2811	382637,4500	1368957,4300
	2812	382665,8900	1368977,0500
	2813	382687,7500	1368987,7700
	2814	382726,8100	1369013,0900
	2815	382758,7000	1369030,1400

## Сведения о границах территориальной зоны городских лесов (Гл)

Сведения о характерных точках границ объекта	№ точки	Координаты	
		X	Y
	2816	382827,5500	1369069,0600
	2817	382862,0500	1369091,5300
	2818	382885,7500	1369111,0400
	2819	382897,8600	1369125,1400
	2820	382910,7100	1369138,9900
	2821	382951,2400	1369172,4900
	2822	382984,6400	1369200,1800
	2823	383049,0600	1369250,4500
	2824	383089,1900	1369276,2300
	2825	383107,6200	1369285,9600
	2826	383142,5100	1369303,6400
	2827	383177,6100	1369320,6000
	2828	383214,3700	1369335,2800
	2829	383243,9900	1369342,9200
	2830	383263,8200	1369348,1000
	2831	383278,6400	1369352,4200
	2832	383299,8100	1369362,0500
	2833	383310,4000	1369366,4700
	2834	383338,3900	1369377,9000
	2835	383357,5100	1369384,0700
	2836	383379,5000	1369387,4600
	2837	383389,7700	1369388,9100
	2838	383424,3700	1369396,4000
	2839	383449,1000	1369399,7300
	2840	383478,5500	1369401,1300
	2841	383502,4000	1369400,2300
	2842	383519,8200	1369398,7500
	2843	383552,6000	1369394,5800
	2844	383574,6200	1369388,9700
	2845	383584,5200	1369387,2100
	2846	383594,9700	1369386,1700
	2847	383613,7300	1369380,9300
	2848	383624,6700	1369380,6100
	2849	383702,8600	1369361,2400
	2850	383736,2200	1369353,2800
	2851	383747,6900	1369355,1100
	2852	383751,8000	1369361,0600
	2853	383743,4900	1369371,1900
	2854	383713,6900	1369386,1000
	2855	383695,1600	1369390,9200
	2856	383721,3200	1369397,3300
	2857	383747,7200	1369396,8500
	2858	383769,8200	1369394,2400

## Сведения о границах территориальной зоны городских лесов (Гл)

Сведения о характерных точках границ объекта	№ точки	Координаты	
		X	Y
	2859	383771,2600	1369394,0600
	2860	383798,0600	1369382,8400
	2861	383821,1900	1369356,6100
	2862	383830,6500	1369343,4700
	2863	383858,4600	1369303,3400
	2864	383882,2700	1369263,5600
	2865	383895,8400	1369233,2700
	2866	383917,9800	1369196,7700
	2867	383934,3800	1369176,1500
	2868	383917,3700	1369174,3600
	2869	383889,1300	1369170,9400
	2870	383863,1100	1369166,9300
	2871	383836,0800	1369161,6900
	2872	383810,7100	1369155,4500
	2873	383801,9900	1369154,4400
	2874	383798,1700	1369151,7900
	2875	383809,0700	1369141,0300
	2876	383824,0800	1369125,1600
	2877	383836,8800	1369110,3500
	2878	383855,2100	1369089,3900
	2879	383873,2400	1369065,7600
	2880	383881,1600	1369045,6100
	2881	383895,6300	1369011,3100
	2882	383926,4900	1368965,3600
	2883	383939,4900	1368967,9900
	2884	383986,0800	1368994,5800
	2885	384047,3000	1369028,7500
	2886	384053,3600	1368999,0000
	2887	384053,3800	1368998,8000
	2888	384053,4200	1368971,0300
	2889	384050,2000	1368926,5300
	2890	384045,3100	1368867,3700
	2891	384042,5600	1368849,0100
	2892	384035,0300	1368829,5400
	2893	384023,5400	1368810,6900
	2894	384012,7300	1368798,0200
	2895	384000,0900	1368781,9500
	2896	383978,0900	1368752,4100
	2897	383955,4100	1368725,8900
	2898	383928,4400	1368696,2800
	2899	383903,8100	1368670,7800
	2900	383889,7300	1368649,0100
	2901	383880,2900	1368631,8500

## Сведения о границах территориальной зоны городских лесов (Гл)

Сведения о характерных точках границ объекта	№ точки	Координаты	
		X	Y
	2902	383870,5200	1368593,7500
	2903	383862,3200	1368558,8600
	2904	383856,5600	1368531,1200
	2905	383856,3300	1368513,9400
	2906	383852,4500	1368499,8200
	2907	383849,3000	1368485,5000
	2908	383848,0000	1368465,5800
	2909	383844,2100	1368455,4700
	2910	383834,6700	1368443,2900
	2911	383813,7400	1368425,9200
	2912	383795,3100	1368408,0100
	2913	383783,2000	1368393,9100
	2914	383776,3800	1368381,8900
	2915	383757,5100	1368347,7900
	2916	383737,5100	1368318,9600
	2917	383701,3200	1368254,4500
	2918	383682,3000	1368214,1000
	2919	383664,9100	1368181,2300
	2920	383647,6500	1368152,3300
	2921	383633,0000	1368135,7600
	2922	383618,1600	1368119,8000
	2923	383577,7800	1368065,6300
	2924	383531,3200	1367989,4700
	2925	383510,7600	1367958,6500
	2926	383488,1100	1367914,6800
	2927	383467,2200	1367861,9600
	2928	383437,6900	1367794,2700
	2929	383432,1000	1367773,4900
	2930	383433,8000	1367753,5200
	2931	383441,1800	1367741,6100
	2932	383441,6500	1367739,5800
	2933	383413,3300	1367741,1200
	2934	383401,2200	1367735,2800
	2935	383393,8700	1367719,9500
	2936	383397,0200	1367706,9800
	2937	383397,0700	1367705,0000
	2938	383400,2600	1367694,8900
	2939	383411,4100	1367683,6400
	2940	383412,1000	1367671,6900
	2941	383403,2200	1367651,9000
	2942	383401,9600	1367650,7600
	2943	383390,6900	1367632,9000
	2944	383390,6100	1367632,5400



## Сведения о границах территориальной зоны городских лесов (Гл)

Сведения о характерных точках границ объекта	№ точки	Координаты	
		X	Y
	2945	383375,4600	1367609,4400
	2946	383337,6900	1367542,2100
	2947	383279,1900	1367446,6300
	2948	383254,9200	1367441,7900
	2949	383101,7000	1367185,4900
	2950	383068,3500	1367103,2100
	2951	383035,7700	1367118,7400
	2952	383032,3600	1367110,0300
	2953	383022,1800	1367114,1000
	2954	383016,2200	1367116,4900
	2955	383000,3800	1367123,2700
	2956	382994,1900	1367125,6800
	2957	382975,7300	1367132,9500
	2958	382972,5500	1367135,6000
	2959	382964,2800	1367138,9500
	2960	382944,9200	1367084,3200
	2961	382933,6500	1367046,0700
	2962	382918,3400	1367002,7100
	2963	382890,1500	1366939,2100
	2964	382834,4100	1366799,1600
	2965	382802,7200	1366699,5700
	2966	382800,3800	1366686,3200
	2967	382802,6400	1366674,5900
	2968	382780,2400	1366669,0200
	2969	382773,3400	1366669,5600
	2970	382769,2900	1366671,3900
	2971	382763,6000	1366697,9000
	2972	382765,3700	1366712,9100
	2973	382766,7900	1366727,8900
	2974	382762,7800	1366743,4000
	2975	382749,2500	1366766,7600
	2976	382728,5300	1366775,1700
	2977	382709,6500	1366803,6200
	2978	382692,7400	1366881,1500
	2979	382586,4800	1366994,6700
	2980	382586,2400	1367020,4200
	2981	382592,9200	1367051,2500
	2982	382588,5600	1367079,1200
	2983	382582,1900	1367115,0200
	2984	382569,8200	1367171,8200
	2985	382556,1600	1367217,9500
	2986	382545,8800	1367252,8100
	2987	382539,1400	1367292,9400

## Сведения о границах территориальной зоны городских лесов (Гл)

Сведения о характерных точках границ объекта	№ точки	Координаты	
		X	Y
	2988	382539,3700	1367300,1400
	2989	382543,2200	1367300,9000
	2990	382581,5400	1367308,4500
	2991	382610,4500	1367314,1400
	2992	382625,8400	1367317,1700
	2993	382628,2900	1367365,1000
	2994	382637,7000	1367369,3200
	2995	382648,9600	1367373,5200
	2996	382652,9100	1367387,1600
	2997	382651,9000	1367402,7400
	2998	382640,2200	1367413,4900
	2999	382634,1400	1367422,9300
	3000	382636,5500	1367460,2600
	3001	382645,7600	1367493,1100
	3002	382646,3500	1367532,3200
	3003	382644,4700	1367574,0800
	3004	382631,0600	1367592,3400
	3005	382623,1800	1367606,7800
	3006	382622,7500	1367619,8500
	3007	382621,4700	1367658,4800
	3008	382627,0500	1367698,8600
	3009	382638,6700	1367726,7200
	3010	382647,0600	1367747,7600
	3011	382647,9800	1367766,4300
	3012	382647,4800	1367775,7700
	3013	382656,9700	1367785,6000
	3014	382669,6200	1367797,8700
	3015	382677,2400	1367808,9600
	3016	382676,8100	1367821,4300
	3017	382669,4300	1367827,1400
	3018	382662,5600	1367826,6200
	3019	382649,6300	1367835,5100
	3020	382639,1200	1367840,0300
	3021	382632,2100	1367837,0300
	3022	382621,0400	1367839,0600
	3023	382610,6100	1367849,1800
	3024	382596,8500	1367845,6400
	3025	382587,7400	1367819,6300
	3026	382580,1000	1367807,2900
	3027	382570,0600	1367802,4500
	3028	382571,7200	1367788,7500
	3029	382575,0900	1367763,7900
	3030	382570,2500	1367731,4800

## Сведения о границах территориальной зоны городских лесов (Гл)

Сведения о характерных точках границ объекта	№ точки	Координаты	
		X	Y
	3031	382560,4500	1367701,1200
	3032	382552,9800	1367660,1200
	3033	382547,6600	1367637,8000
	3034	382538,3200	1367636,0600
	3035	382536,6200	1367648,5400
	3036	382534,7300	1367687,8000
	3037	382526,6200	1367698,3000
	3038	382511,6700	1367724,6500
	3039	382500,1000	1367732,1600
	3040	382478,2100	1367748,8300
	3041	382453,6400	1367771,7900
	3042	382450,2600	1367784,6600
	3043	382449,7300	1367791,2300
	3044	382447,9500	1367809,8200
	3045	382444,4300	1367833,6400
	3046	382443,3000	1367853,1000
	3047	382447,8100	1367880,9700
	3048	382447,8400	1367882,7500
	3049	382452,4400	1367894,6300
	3050	382465,7800	1367921,2500
	3051	382469,5500	1367931,6600
	3052	382470,8000	1367943,1200
	3053	382471,6900	1367967,3900
	3054	382474,2400	1367980,1400
	3055	382479,6900	1368001,2000
	3056	382486,0200	1368021,4900
	3057	382497,1600	1368057,7100
	3058	382502,4000	1368080,3400
	3059	382510,3300	1368114,5700
	3060	382514,6500	1368135,7700
	3061	382517,3700	1368156,0500
	3062	382518,6800	1368158,1900
	3063	382518,8100	1368161,4500
	3064	382519,6600	1368162,0400
	3065	382522,3700	1368172,1000
	3066	382529,2500	1368178,4400
	3067	382532,7200	1368185,7700
	3068	382533,5100	1368197,2600
	3069	382536,5000	1368208,8500
	3070	382542,4800	1368219,3100
	3071	382549,7500	1368227,9000
	3072	382552,5700	1368240,2000
	3073	382557,0200	1368253,8000

## Сведения о границах территориальной зоны городских лесов (Гл)

Сведения о характерных точках границ объекта	№ точки	Координаты	
		X	Y
	3074	382565,4500	1368263,8500
	3075	382581,2300	1368280,0600
	3076	382590,9200	1368290,9600
	3077	382595,3500	1368304,1100
	3078	382595,0900	1368317,5200
	3079	382595,0800	1368327,3600
	3080	382598,5500	1368336,2700
	3081	382607,9600	1368346,0300
	3082	382621,8700	1368368,0100
	3083	382642,3500	1368403,7300
	3084	382656,2600	1368420,2300
	3085	382660,0700	1368421,1500
	3086	382693,9400	1368454,7500
	3087	382700,4800	1368475,8400
	3088	382729,5200	1368502,7900
	3089	382770,0700	1368549,5100
	3090	382783,9500	1368561,7700
	3091	382782,8800	1368572,9900
	3092	382802,9900	1368585,1300
	3093	382828,1400	1368602,2000
	3094	382884,7000	1368637,4600
	3095	382923,9700	1368640,0000
	3096	382956,3600	1368640,1300
	3097	382972,0400	1368648,0000
	3098	382986,5200	1368658,9900
	3099	383037,0400	1368665,0900
	3100	383055,2000	1368671,0400
	3101	383072,1000	1368677,6300
	3102	383092,0500	1368677,9600
	3103	383128,6800	1368671,8100
	3104	383154,8200	1368671,4200
	3105	383193,5800	1368681,4200
	3106	383214,2400	1368687,9800
	3107	383236,6800	1368690,7400
	3108	383267,9600	1368699,6200
	3109	383294,8500	1368707,9400
	3110	383326,8100	1368722,4000
	3111	383339,9200	1368724,0900
	3112	383358,7600	1368734,3900
	3113	383383,1400	1368740,8700
	3114	383406,1700	1368739,9000
	3115	383428,5800	1368740,1900
	3116	383443,0300	1368748,6900

## Сведения о границах территориальной зоны городских лесов (Гл)

Сведения о характерных точках границ объекта	№ точки	Координаты	
		X	Y
	3117	383450,6700	1368759,7800
	3118	383450,2300	1368771,6300
	3119	383449,7900	1368784,7000
	3120	383459,3400	1368798,8800
	3121	383473,8400	1368810,5100
	3122	383483,8900	1368816,5800
	3123	383500,2200	1368815,6100
	3124	383489,8900	1368869,2000
	3125	383461,5500	1368862,3600
	3126	383423,4500	1368854,8500
	3127	383406,5200	1368847,6200
	3128	383395,8000	1368838,4400
	3129	383375,7400	1368829,3900
	3130	383362,5200	1368820,2500
	3131	383289,1800	1368786,4800
	3132	383276,5500	1368774,8400
	3133	383217,6800	1368752,6800
	3134	383197,6200	1368743,0100
	3135	383177,5900	1368735,8300
	3136	383163,2500	1368734,8000
	3137	383139,0300	1368739,5300
	3138	383105,4000	1368739,4100
	3139	383080,5900	1368745,3800
	3140	383047,6300	1368748,3700
	3141	383032,2100	1368757,9400
	3142	383004,7600	1368755,2300
	3143	382992,3300	1368756,0400
	3144	382989,3200	1368763,5600
	3145	383009,9600	1368770,1000
	3146	383045,5100	1368772,6900
	3147	383072,9700	1368777,8800
	3148	383108,6300	1368787,9300
	3149	383116,7600	1368791,5500
	3150	383143,0100	1368796,7600
	3151	383158,7200	1368806,4900
	3152	383192,3700	1368808,4600
	3153	383220,5100	1368817,3900
	3154	383244,8700	1368822,6200
	3155	383278,1000	1368837,7100
	3156	383289,3200	1368838,7800
	3157	383300,0500	1368847,3500
	3158	383302,0600	1368857,2800
	3159	383282,8200	1368861,2900

## Сведения о границах территориальной зоны городских лесов (Гл)

Сведения о характерных точках границ объекта	№ точки	Координаты	
		X	Y
	3160	383256,7100	1368864,1800
	3161	383243,7500	1368871,8300
	3162	383226,3800	1368877,0700
	3163	383209,0300	1368881,6900
	3164	383204,1600	1368889,2400
	3165	383228,7500	1368910,0400
	3166	383240,7800	1368923,5600
	3167	383249,6000	1368930,2700
	3168	383263,0200	1368953,1200
	3169	383294,3400	1368965,7300
	3170	383328,0600	1368972,0700
	3171	383357,4600	1368980,9700
	3172	383383,6700	1368985,5600
	3173	383397,3500	1368984,1200
	3174	383407,2700	1368981,1700
	3175	383421,9400	1368982,8100
	3176	383429,7600	1368985,5000
	3177	383445,1700	1368996,7900
	3178	383456,7700	1369001,9200
	3179	383464,0900	1369003,1900
	3180	383460,4300	1369022,0900
	3181	383434,5700	1369015,9500
	3182	383420,8700	1369016,1600
	3183	383392,8200	1369014,0700
	3184	383368,4600	1369009,4600
	3185	383322,4300	1369012,0000
	3186	383303,7300	1369010,4200
	3187	383257,3900	1368993,6700
	3188	383220,9700	1368973,0500
	3189	383192,0500	1368954,8000
	3190	383167,0700	1368949,5700
	3191	383127,6400	1368935,8300
	3192	383076,7400	1368904,2300
	3193	383035,8900	1368879,9100
	3194	383017,6100	1368864,0000
	3195	383002,5100	1368853,6500
	3196	382980,4700	1368837,7900
	3197	382959,1200	1368825,6500
	3198	382949,5900	1368812,7100
	3199	382936,1800	1368791,1200
	3200	382927,8400	1368773,8000
	3201	382910,7600	1368756,0200
	3202	382896,7900	1368738,1600

## Сведения о границах территориальной зоны городских лесов (Гл)

Сведения о характерных точках границ объекта	№ точки	Координаты	
		X	Y
	3203	382885,5000	1368732,7300
	3204	382847,0700	1368702,8000
	3205	382806,6700	1368666,0300
	3206	382748,5400	1368609,6100
	3207	382715,5700	1368569,0100
	3208	382703,9600	1368541,7800
	3209	382691,1100	1368515,8300
	3210	382673,2800	1368489,9500
	3211	382669,1000	1368458,8600
	3212	382655,5400	1368446,9200
	3213	382653,7300	1368444,9700
	3214	382646,8400	1368444,6500
	3215	382623,7000	1368449,3400
	3216	382613,7000	1368451,5700
	3217	382587,6200	1368460,3200
	3218	382562,5300	1368468,9600
	3219	382537,3200	1368476,9900
	3220	382530,1400	1368481,1000
	3221	382521,5700	1368485,9300
	3222	382522,0800	1368495,8400
	3223	382534,6100	1368520,3600
	3224	382569,0200	1368579,7000
	3225	382598,0200	1368619,4700
	3226	382620,0300	1368649,4300
	3227	382617,6900	1368662,7900
	3228	382615,5500	1368674,9200
	3229	382605,0400	1368653,2000
	3230	382581,9600	1368618,2300
	3231	382554,0000	1368577,4000
	3232	382540,7300	1368551,1600
	3233	382525,7200	1368526,8400
	3234	382524,8200	1368514,3300
	3235	382517,4000	1368501,5500
	3236	382510,0100	1368491,2200
	3237	382500,6400	1368489,8000
	3238	382483,7800	1368494,7500
	3239	382467,7100	1368493,2500
	3240	382457,9000	1368487,1400
	3241	382454,6800	1368471,0000
	3242	382449,2000	1368459,4200
	3243	382440,6400	1368452,7700
	3244	382424,2900	1368445,7100
	3245	382413,5300	1368433,3300

## Сведения о границах территориальной зоны городских лесов (Гл)

Сведения о характерных точках границ объекта	№ точки	Координаты	
		X	Y
	3246	382404,7000	1368408,9400
	3247	382390,7000	1368392,9600
	3248	382378,5500	1368382,8800
	3249	382367,5700	1368380,2500
	3250	382363,6200	1368387,7900
	2786	382361,6400	1368393,1400
	3251	382626,2200	1368026,5600
	3252	382626,4800	1368020,1100
	3253	382629,4400	1368017,4500
	3254	382633,5100	1368017,7500
	3255	382636,7900	1368025,8800
	3256	382642,9100	1368045,6100
	3257	382644,4900	1368056,3900
	3258	382649,0900	1368069,8900
	3259	382649,5400	1368088,3200
	3260	382660,0600	1368118,7900
	3261	382662,3500	1368142,4200
	3262	382668,6000	1368158,8700
	3263	382671,1000	1368173,2800
	3264	382684,0500	1368201,0900
	3265	382688,8100	1368212,6800
	3266	382686,2400	1368217,7600
	3267	382680,9600	1368219,0600
	3268	382676,4400	1368210,9500
	3269	382661,3600	1368170,9800
	3270	382654,2300	1368142,3600
	3271	382649,0600	1368115,1400
	3272	382640,2300	1368090,2000
	3273	382635,8000	1368065,2200
	3274	382633,7100	1368055,4900
	3275	382628,7000	1368038,7100
	3251	382626,2200	1368026,5600
	3276	382658,7300	1367339,1200
	3277	382658,7800	1367323,6600
	3278	382670,0700	1367325,8700
	3279	382690,1400	1367329,8300
	3280	382732,4900	1367338,1800
	3281	382734,8700	1367351,6900
	3282	382740,0200	1367363,1400
	3283	382745,2300	1367378,3000
	3284	382751,3900	1367394,0900
	3285	382756,3000	1367410,8200
	3286	382760,9400	1367429,7600



## Сведения о границах территориальной зоны городских лесов (Гл)

Сведения о характерных точках границ объекта	№ точки	Координаты	
		X	Y
	3287	382763,5800	1367438,7400
	3288	382768,0200	1367444,5900
	3289	382774,8600	1367444,4900
	3290	382785,3600	1367438,4100
	3291	382790,6700	1367439,2700
	3292	382792,0200	1367446,4200
	3293	382792,4900	1367456,6700
	3294	382790,4300	1367464,4800
	3295	382781,8900	1367476,7500
	3296	382779,1800	1367483,0300
	3297	382780,1800	1367487,3800
	3298	382789,0200	1367496,5700
	3299	382796,3300	1367506,4400
	3300	382803,0500	1367518,1600
	3301	382803,8000	1367526,8800
	3302	382804,6800	1367544,6100
	3303	382809,5400	1367561,8200
	3304	382813,6400	1367575,3800
	3305	382817,6600	1367594,0000
	3306	382818,6700	1367620,1300
	3307	382823,1900	1367630,6500
	3308	382829,6100	1367643,6300
	3309	382831,5800	1367649,8200
	3310	382831,7900	1367664,1400
	3311	382835,1100	1367678,4200
	3312	382835,9800	1367693,9700
	3313	382836,7200	1367702,0600
	3314	382836,2000	1367708,9100
	3315	382829,9900	1367710,8800
	3316	382820,6500	1367711,0200
	3317	382808,6900	1367701,8600
	3318	382804,8000	1367691,9500
	3319	382800,4100	1367690,1400
	3320	382797,7700	1367678,9700
	3321	382790,6100	1367671,3800
	3322	382777,9000	1367669,5300
	3323	382775,3400	1367664,2900
	3324	382773,9500	1367654,3400
	3325	382771,4100	1367630,1000
	3326	382766,7500	1367609,9200
	3327	382761,5100	1367592,5800
	3328	382757,9600	1367583,5900
	3329	382756,5500	1367573,6500

## Сведения о границах территориальной зоны городских лесов (Гл)

Сведения о характерных точках границ объекта	№ точки	Координаты	
		X	Y
	3330	382752,3100	1367560,6300
	3331	382747,8300	1367552,2900
	3332	382743,6700	1367544,2800
	3333	382740,9800	1367531,8500
	3334	382737,1600	1367525,0700
	3335	382733,0700	1367522,9500
	3336	382726,2600	1367525,2300
	3337	382724,5200	1367534,9000
	3338	382724,0700	1367546,4300
	3339	382722,6500	1367553,9300
	3340	382717,0500	1367555,8700
	3341	382711,0800	1367550,9800
	3342	382697,6300	1367526,5800
	3343	382684,8200	1367503,1300
	3344	382677,2400	1367494,8200
	3345	382678,7000	1367488,5700
	3346	382677,9200	1367477,3800
	3347	382670,6000	1367446,9700
	3348	382667,6800	1367417,7400
	3349	382666,5900	1367407,5000
	3350	382661,9300	1367387,3200
	3351	382661,3100	1367366,1700
	3276	382658,7300	1367339,1200
	3352	382677,3600	1368322,5100
	3353	382727,7700	1368035,1700
	3354	382858,9400	1368063,9000
	3355	382851,3100	1368068,5300
	3356	382850,9700	1368087,2200
	3357	382845,4100	1368090,4200
	3358	382832,1400	1368077,5400
	3359	382825,9600	1368080,1300
	3360	382832,5400	1368104,3200
	3361	382863,6600	1368145,5600
	3362	382874,6000	1368168,4400
	3363	382887,5300	1368200,6200
	3364	382912,2200	1368228,2700
	3365	382923,4800	1368231,8500
	3366	382935,9200	1368230,4200
	3367	382957,8500	1368240,0500
	3368	382970,2800	1368237,9900
	3369	382989,7200	1368247,0400
	3370	383002,2700	1368254,3300
	3371	383011,2800	1368273,5000

## Сведения о границах территориальной зоны городских лесов (Гл)

Сведения о характерных точках границ объекта	№ точки	Координаты	
		X	Y
	3372	383023,7600	1368275,1800
	3373	383019,2500	1368264,6600
	3374	383026,0500	1368262,0600
	3375	383055,3800	1368266,6200
	3376	383085,9800	1368271,7700
	3377	383110,9400	1368275,1200
	3378	383158,8700	1368275,0400
	3379	383193,1600	1368278,2500
	3380	383234,9600	1368282,6100
	3381	383261,3400	1368298,4200
	3382	383292,8300	1368321,5900
	3383	383343,9600	1368327,0700
	3384	383370,1200	1368326,6800
	3385	383416,4000	1368340,9300
	3386	383461,1300	1368334,0400
	3387	383500,6500	1368312,2700
	3388	383521,9000	1368316,9300
	3389	383527,4600	1368355,4600
	3390	383539,0200	1368547,0600
	3391	383478,2200	1368561,6700
	3392	383375,9000	1368548,2600
	3393	383339,3600	1368518,9200
	3394	383287,1400	1368524,6800
	3395	383207,3300	1368517,1500
	3396	383167,3800	1368511,5200
	3397	383103,8800	1368512,4700
	3398	383089,9400	1368495,2300
	3399	383097,9100	1368446,5400
	3400	383151,0300	1368417,1300
	3401	383174,6800	1368416,7700
	3402	383244,4400	1368416,9700
	3403	383285,8700	1368440,0200
	3404	383307,2000	1368450,9000
	3405	383335,8900	1368454,2200
	3406	383341,4800	1368411,7800
	3407	383296,0300	1368370,1100
	3408	383235,6800	1368331,1700
	3409	383196,9300	1368321,7800
	3410	383165,8300	1368323,4900
	3411	383119,2400	1368331,0400
	3412	383076,9100	1368331,0600
	3413	383052,0300	1368333,9100
	3414	383036,0500	1368347,8500

## Сведения о границах территориальной зоны городских лесов (Гл)

Сведения о характерных точках границ объекта	№ точки	Координаты	
		X	Y
	3415	383027,2700	1368385,3500
	3416	383028,0500	1368395,9200
	3417	383021,4600	1368412,8200
	3418	383011,1100	1368428,5600
	3419	382984,6200	1368448,2300
	3420	382964,6900	1368447,9100
	3421	382952,0900	1368437,5200
	3422	382942,9000	1368405,9100
	3423	382945,7800	1368389,6600
	3424	382952,4000	1368375,2400
	3425	382957,2600	1368367,0900
	3426	382956,4500	1368354,0200
	3427	382940,4600	1368325,6100
	3428	382916,4200	1368300,4400
	3429	382908,1300	1368288,1000
	3430	382909,0800	1368268,1700
	3431	382907,0200	1368255,1300
	3432	382878,7600	1368239,3500
	3433	382861,7900	1368227,7800
	3434	382844,5400	1368199,4000
	3435	382826,1200	1368174,1500
	3436	382815,4800	1368170,5600
	3437	382807,4200	1368173,1900
	3438	382807,0100	1368187,5100
	3439	382814,2500	1368214,1700
	3440	382822,7400	1368240,1900
	3441	382834,1800	1368256,2200
	3442	382848,1400	1368273,4400
	3443	382852,7000	1368286,4500
	3444	382856,8300	1368312,5300
	3445	382874,2000	1368350,2600
	3446	382891,1200	1368399,8200
	3447	382906,4100	1368423,2600
	3448	382924,6800	1368478,3900
	3449	382931,7500	1368493,8700
	3450	382925,0500	1368503,3100
	3451	382910,6200	1368496,0500
	3452	382893,6000	1368481,9800
	3453	382862,3600	1368475,6000
	3454	382839,3900	1368480,3100
	3455	382826,9200	1368478,6100
	3456	382811,8000	1368466,4000
	3457	382796,5400	1368445,4400

## Сведения о границах территориальной зоны городских лесов (Гл)

Сведения о характерных точках границ объекта	№ точки	Координаты	
		X	Y
	3458	382769,0600	1368398,5400
	3459	382745,9400	1368392,6400
	3460	382737,7100	1368384,0700
	3461	382734,2700	1368362,3100
	3462	382729,5400	1368337,4800
	3463	382716,2600	1368323,3500
	3352	382677,3600	1368322,5100
	3464	382753,8300	1382415,2400
	3465	382762,7800	1382456,1700
	3466	382796,3500	1382503,3200
	3467	382987,1400	1382568,6300
	3468	383078,4700	1382598,5500
	3469	383115,0100	1382630,4100
	3470	383132,2100	1382634,0300
	3471	383143,1000	1382620,0900
	3472	383119,9600	1382597,5100
	3473	383105,2800	1382531,7400
	3474	383123,1700	1382479,1600
	3475	383142,3700	1382430,3000
	3476	383174,3600	1382403,6800
	3477	383205,3500	1382394,5000
	3478	383224,9000	1382369,3000
	3479	383205,7300	1382337,2000
	3480	383165,6000	1382317,8800
	3481	383121,7400	1382299,8500
	3482	383061,4200	1382263,4000
	3483	383006,2200	1382235,5800
	3484	382995,0600	1382238,2200
	3485	383013,9200	1382251,6500
	3486	383037,8200	1382267,4900
	3487	383040,5400	1382282,3900
	3488	383006,6400	1382263,6000
	3489	382957,4600	1382244,0900
	3490	382945,3100	1382222,4800
	3491	382864,9400	1382218,7000
	3492	382774,4200	1382245,5800
	3493	382756,6800	1382267,0100
	3494	382764,8800	1382273,7500
	3495	382816,3700	1382260,5100
	3496	382907,7800	1382252,9300
	3497	382979,0400	1382270,5500
	3498	383021,1100	1382300,4300
	3499	383077,5400	1382325,7300

## Сведения о границах территориальной зоны городских лесов (Гл)

Сведения о характерных точках границ объекта	№ точки	Координаты	
		X	Y
	3500	383109,3600	1382372,5900
	3501	383044,2000	1382344,9100
	3502	383014,0500	1382347,5400
	3503	383015,8900	1382367,7600
	3504	382906,3100	1382369,0300
	3505	382833,2900	1382397,8700
	3506	382826,2500	1382427,8600
	3507	382779,1200	1382441,0300
	3508	382769,7400	1382421,1800
	3509	382831,5800	1382368,0100
	3510	382811,4900	1382357,1100
	3464	382753,8300	1382415,2400
	3511	382754,6500	1368266,7500
	3512	382764,4000	1368294,6100
	3513	382782,4800	1368338,5500
	3514	382801,9500	1368391,1900
	3515	382817,2400	1368414,0000
	3516	382829,6500	1368410,7000
	3517	382835,0900	1368400,0400
	3518	382835,5400	1368388,8300
	3519	382828,9900	1368366,5000
	3520	382805,1900	1368315,8100
	3521	382763,0200	1368243,5800
	3522	382758,6300	1368241,1500
	3511	382754,6500	1368266,7500
	3523	382867,6500	1383467,7400
	3524	382967,8200	1383571,2500
	3525	383183,0200	1383549,7300
	3526	383220,0500	1383522,9900
	3527	383219,9300	1383503,3500
	3528	383192,8500	1383489,0900
	3529	383166,3500	1383396,4100
	3530	383188,7700	1383366,5300
	3531	383231,7900	1383365,1100
	3532	383277,3100	1383393,5600
	3533	383306,2400	1383381,0800
	3534	383349,6600	1383305,2000
	3535	383404,9400	1383148,9200
	3536	383419,1700	1383045,0900
	3537	383245,9900	1382944,1200
	3538	383170,2700	1382836,0100
	3539	383152,8400	1382693,6200
	3540	383137,5400	1382672,4400

## Сведения о границах территориальной зоны городских лесов (Гл)

Сведения о характерных точках границ объекта	№ точки	Координаты	
		X	Y
	3541	383099,5000	1382685,9900
	3542	383075,9400	1382727,1100
	3543	383045,0900	1382769,1600
	3544	382996,7300	1382813,2500
	3545	382951,2000	1382821,1900
	3546	382944,7900	1382834,7500
	3547	383046,5300	1382931,3100
	3548	383110,8800	1383040,0300
	3549	383115,8500	1383067,8200
	3550	383111,9600	1383092,0200
	3551	383097,3200	1383103,4700
	3552	383084,9200	1383099,1500
	3553	383011,5000	1383021,4500
	3554	382971,1400	1382993,8900
	3555	382964,0400	1383010,8200
	3556	382970,4900	1383024,1000
	3557	383026,0700	1383116,7100
	3558	383028,1800	1383134,8400
	3559	383013,9400	1383134,8400
	3560	382962,6200	1383089,9300
	3561	382936,2400	1383104,1900
	3562	382907,0100	1383104,9000
	3563	382893,4700	1383137,6900
	3564	382968,3000	1383195,8700
	3565	382984,7100	1383279,5400
	3566	382967,7900	1383333,4600
	3567	382997,0400	1383366,2900
	3568	383043,5600	1383373,4400
	3569	383080,6600	1383386,4500
	3570	383082,3700	1383397,8600
	3571	383071,6800	1383407,8500
	3572	383052,4200	1383404,2700
	3573	383018,2100	1383387,8800
	3574	382993,9100	1383389,3000
	3575	382992,2100	1383413,4300
	3576	382976,6400	1383465,2200
	3577	382971,1500	1383491,7000
	3578	382956,1900	1383494,8100
	3579	382893,8000	1383468,8700
	3580	382868,5200	1383461,3100
	3523	382867,6500	1383467,7400
	3581	382923,1800	1382183,2300
	3582	383119,9200	1382261,2900

## Сведения о границах территориальной зоны городских лесов (Гл)

Сведения о характерных точках границ объекта	№ точки	Координаты	
		X	Y
	3583	383219,0600	1382312,1000
	3584	383253,3900	1382358,9100
	3585	383246,6500	1382407,5800
	3586	383182,4900	1382448,3900
	3587	383193,6900	1382458,9800
	3588	383285,8300	1382412,1600
	3589	383342,6200	1382330,6400
	3590	383385,3900	1382227,2600
	3591	383376,4700	1382170,1800
	3592	383315,3900	1382171,9300
	3593	383348,5200	1382224,2500
	3594	383349,1700	1382267,8300
	3595	383294,0900	1382248,7300
	3596	383246,2000	1382210,8300
	3597	383245,6300	1382173,9300
	3581	382923,1800	1382183,2300
	3598	382977,8400	1381293,2800
	3599	382983,8800	1381364,1800
	3600	382999,5600	1381413,7600
	3601	383021,4600	1381463,2400
	3602	383056,8600	1381497,5800
	3603	383053,9100	1381467,7400
	3604	383050,2400	1381388,1000
	3605	383054,3100	1381327,0100
	3606	383051,0500	1381192,5700
	3607	383053,4300	1381101,6200
	3608	383043,5300	1381105,5000
	3609	383037,7500	1381135,4800
	3610	383016,1000	1381186,8500
	3611	383001,9200	1381238,1300
	3612	382983,9100	1381283,2300
	3598	382977,8400	1381293,2800
	3613	382994,0700	1367836,3800
	3614	382998,3800	1367832,8900
	3615	383005,2500	1367834,9700
	3616	383011,5500	1367838,9200
	3617	383019,6800	1367841,9200
	3618	383028,7300	1367842,4000
	3619	383039,9100	1367841,2900
	3620	383048,8900	1367838,3600
	3621	383052,8800	1367833,6400
	3622	383054,7000	1367830,4900
	3623	383057,1600	1367829,2100



## Сведения о границах территориальной зоны городских лесов (Гл)

Сведения о характерных точках границ объекта	№ точки	Координаты	
		X	Y
	3624	383061,2200	1367829,1500
	3625	383063,7200	1367830,3600
	3626	383075,3500	1367837,9600
	3627	383081,7000	1367846,5900
	3628	383085,8000	1367849,3300
	3629	383088,0700	1367854,9000
	3630	383088,8100	1367862,9900
	3631	383097,0000	1367870,6500
	3632	383105,9100	1367883,2800
	3633	383113,5000	1367890,6400
	3634	383118,6400	1367901,1500
	3635	383122,2800	1367916,0400
	3636	383132,5000	1367932,6900
	3637	383136,9900	1367941,9600
	3638	383145,8000	1367947,4300
	3639	383155,6200	1367959,4300
	3640	383161,3300	1367966,5100
	3641	383165,1400	1367971,7500
	3642	383167,4300	1367978,5600
	3643	383168,8100	1367988,5000
	3644	383163,2700	1367992,3200
	3645	383154,8700	1367992,4500
	3646	383147,0700	1367991,3200
	3647	383141,4800	1367991,7100
	3648	383136,2000	1367993,3500
	3649	383130,2900	1367993,7500
	3650	383128,0900	1367992,8500
	3651	383123,9700	1367987,3100
	3652	383119,3100	1367987,7000
	3653	383108,4600	1367990,9600
	3654	383104,5600	1367980,1200
	3655	383103,2700	1367977,0300
	3656	383093,0100	1367978,1300
	3657	383093,5300	1367991,5000
	3658	383094,6500	1368003,6300
	3659	383096,1600	1368021,6500
	3660	383098,9600	1368043,0900
	3661	383103,4400	1368051,1300
	3662	383106,1000	1368061,9900
	3663	383102,1300	1368068,2700
	3664	383096,5400	1368068,6700
	3665	383088,3300	1368060,3700
	3666	383082,1800	1368044,9000

## Сведения о границах территориальной зоны городских лесов (Гл)

Сведения о характерных точках границ объекта	№ точки	Координаты	
		X	Y
	3667	383082,0800	1368038,0600
	3668	383081,9800	1368031,5200
	3669	383081,8200	1368020,9400
	3670	383080,7800	1368013,8000
	3671	383075,6700	1368005,1500
	3672	383069,3800	1368000,8800
	3673	383062,5100	1368000,3700
	3674	383059,0400	1367997,0000
	3675	383056,4800	1367991,4300
	3676	383055,0900	1367981,4900
	3677	383051,0700	1367963,1700
	3678	383043,5400	1367959,8600
	3679	383037,1800	1367949,9900
	3680	383028,5700	1367936,4200
	3681	383020,4800	1367916,0000
	3682	383019,9500	1367901,6800
	3683	383017,9400	1367891,4500
	3684	383010,9100	1367880,3300
	3685	383005,4800	1367870,4500
	3686	383000,6400	1367859,9400
	3687	382995,7900	1367846,9300
	3613	382994,0700	1367836,3800
	3688	383067,2100	1367458,5700
	3689	383067,4300	1367452,9700
	3690	383072,9900	1367450,3800
	3691	383084,5600	1367453,3300
	3692	383092,3500	1367454,4600
	3693	383096,6600	1367450,9700
	3694	383100,9200	1367443,7500
	3695	383107,0900	1367440,5500
	3696	383117,3300	1367437,9000
	3697	383127,9500	1367440,2400
	3698	383142,0600	1367447,4900
	3699	383153,7000	1367455,7200
	3700	383174,5900	1367477,5100
	3701	383176,0100	1367489,0200
	3702	383170,9200	1367503,4100
	3703	383165,4300	1367510,6600
	3704	383154,4600	1367526,7000
	3705	383146,8400	1367537,0800
	3706	383137,2100	1367539,7200
	3707	383123,5100	1367539,9300
	3708	383114,3800	1367532,5800

## Сведения о границах территориальной зоны городских лесов (Гл)

Сведения о характерных точках границ объекта	№ точки	Координаты	
		X	Y
	3709	383103,9300	1367520,9200
	3710	383098,2000	1367512,6000
	3711	383089,0200	1367501,8400
	3712	383098,2400	1367493,6000
	3713	383110,9300	1367489,0500
	3714	383113,2700	1367479,3700
	3715	383111,6500	1367474,0900
	3716	383105,6600	1367469,2000
	3717	383100,3700	1367470,2200
	3718	383092,0500	1367475,9500
	3719	383077,7500	1367477,4200
	3720	383069,3500	1367477,5400
	3721	383067,3400	1367467,5900
	3688	383067,2100	1367458,5700
	3722	383131,7100	1382550,0300
	3723	383149,8200	1382587,8200
	3724	383167,4600	1382503,0000
	3725	383186,3100	1382471,3600
	3726	383167,6800	1382457,3300
	3727	383136,1700	1382515,0900
	3722	383131,7100	1382550,0300
	3728	383177,0200	1379170,3400
	3729	383209,7600	1379262,2500
	3730	383247,0600	1379287,2200
	3731	383282,8800	1379307,9300
	3732	383293,5400	1379351,8600
	3733	383358,8300	1379438,9200
	3734	383390,6400	1379475,3700
	3735	383424,1000	1379524,5800
	3736	383496,0500	1379554,3400
	3737	383572,9400	1379603,1200
	3738	383641,3600	1379708,6400
	3739	383715,1000	1379796,1300
	3740	383782,6300	1379842,7800
	3741	383809,2300	1379906,3300
	3742	383863,5400	1379931,0100
	3743	383885,9700	1379979,6000
	3744	383901,1400	1379982,8600
	3745	383903,3000	1379954,6800
	3746	383921,7400	1379923,2600
	3747	383929,7400	1379902,8300
	3748	383897,8800	1379863,5600
	3749	383814,6400	1379805,2300

## Сведения о границах территориальной зоны городских лесов (Гл)

Сведения о характерных точках границ объекта	№ точки	Координаты	
		X	Y
	3750	383776,8100	1379748,9900
	3751	383695,0500	1379694,9100
	3752	383673,8800	1379617,0400
	3753	383617,9300	1379579,5800
	3754	383580,8200	1379565,9900
	3755	383534,7100	1379522,6900
	3756	383450,1300	1379470,0800
	3757	383404,3300	1379445,2600
	3758	383370,1700	1379357,3400
	3759	383335,7100	1379329,7800
	3760	383327,6600	1379271,5900
	3761	383375,7100	1379260,8100
	3762	383408,1500	1379164,9500
	3763	383403,2400	1379126,6400
	3764	383422,4600	1379087,9000
	3765	383480,1800	1379061,3000
	3766	383521,5700	1379076,2400
	3767	383518,3700	1379097,6400
	3768	383583,0300	1379105,0500
	3769	383665,4300	1379154,8500
	3770	383801,2600	1379345,9800
	3771	383853,8400	1379393,4500
	3772	383879,0000	1379499,0100
	3773	383918,3400	1379518,2500
	3774	383934,8700	1379574,1500
	3775	383988,4500	1379554,7300
	3776	384049,8300	1379619,1300
	3777	384168,8800	1379740,1300
	3778	384201,5700	1379829,1800
	3779	384243,3400	1379824,2000
	3780	384295,4900	1379910,0800
	3781	384289,4600	1379952,1600
	3782	384139,9300	1380087,7100
	3783	384066,4700	1380125,9800
	3784	384015,2200	1380093,4100
	3785	383941,9600	1380208,4700
	3786	383764,5000	1380306,1200
	3787	383654,3500	1380335,0200
	3788	383653,3400	1380381,2900
	3789	383699,1900	1380386,8900
	3790	383703,9400	1380416,6800
	3791	383736,7500	1380427,4900
	3792	383754,6200	1380393,0600

## Сведения о границах территориальной зоны городских лесов (Гл)

Сведения о характерных точках границ объекта	№ точки	Координаты	
		X	Y
	3793	383808,0900	1380367,9600
	3794	383827,6600	1380350,5400
	3795	383868,7300	1380347,0100
	3796	383896,6200	1380318,0700
	3797	383941,6900	1380298,8100
	3798	383959,6000	1380267,2000
	3799	383993,4500	1380255,2500
	3800	384118,2900	1380170,5900
	3801	384218,6600	1380150,3900
	3802	384220,9400	1380117,6300
	3803	384241,6000	1380080,3000
	3804	384285,3500	1380066,7400
	3805	384318,4200	1380009,2800
	3806	384359,0500	1379978,7000
	3807	384391,5100	1379884,2600
	3808	384347,3100	1379857,9800
	3809	384320,2900	1379795,3900
	3810	384199,0000	1379654,2700
	3811	384200,0500	1379610,8600
	3812	384126,5500	1379563,0300
	3813	384111,8000	1379521,5200
	3814	384091,9800	1379512,2000
	3815	384111,5900	1379484,4400
	3816	384146,6000	1379462,8900
	3817	384194,3000	1379415,3500
	3818	384198,6900	1379413,8300
	3819	384230,8000	1379371,0000
	3820	384252,2100	1379323,2900
	3821	384235,0600	1379314,6700
	3822	384215,1200	1379318,9600
	3823	384159,3200	1379358,1600
	3824	384099,4600	1379401,8700
	3825	384064,2600	1379419,8500
	3826	384038,8100	1379421,2300
	3827	384004,2800	1379410,4100
	3828	383952,7100	1379368,8100
	3829	383916,9000	1379327,8500
	3830	383907,8200	1379320,3500
	3831	383879,8700	1379287,5200
	3832	383781,7600	1379203,9900
	3833	383694,5200	1379111,0700
	3834	383688,1900	1379092,8800
	3835	383677,5700	1379081,1000

## Сведения о границах территориальной зоны городских лесов (Гл)

Сведения о характерных точках границ объекта	№ точки	Координаты	
		X	Y
	3836	383658,6200	1379065,8400
	3837	383539,4400	1379000,5400
	3838	383472,6300	1379034,4100
	3839	383302,1700	1379020,2700
	3840	383198,8000	1379115,9100
	3728	383177,0200	1379170,3400
	3841	383348,1800	1382700,5100
	3842	383377,5300	1382794,8100
	3843	383427,8300	1382862,6500
	3844	383460,8900	1382884,7200
	3845	383527,3900	1382882,5700
	3846	383607,0400	1382856,9500
	3847	383686,1900	1382807,8800
	3848	383723,6600	1382731,7900
	3849	383690,3900	1382611,1800
	3850	383649,7500	1382561,6400
	3851	383652,2400	1382499,2500
	3852	383618,4100	1382276,6500
	3853	383614,9700	1382202,8700
	3854	383609,7400	1382176,7000
	3855	383580,0900	1382171,4800
	3856	383565,2700	1382181,9500
	3857	383561,7800	1382215,0900
	3858	383579,8700	1382553,1200
	3859	383574,9400	1382579,8200
	3860	383565,5700	1382590,1200
	3861	383555,2600	1382585,4300
	3862	383553,6300	1382554,0500
	3863	383541,4600	1382394,8000
	3864	383526,8200	1382388,2000
	3865	383512,1000	1382395,5600
	3866	383513,0100	1382426,8100
	3867	383495,5600	1382447,9600
	3868	383452,3400	1382488,4100
	3869	383423,4200	1382537,1900
	3870	383368,3900	1382628,5300
	3841	383348,1800	1382700,5100
	3871	383447,2700	1383332,8700
	3872	383492,5600	1383385,1000
	3873	383625,9000	1383543,1000
	3874	384018,3300	1383512,8000
	3875	384020,6100	1383499,6900
	3876	384001,8700	1383477,2200

## Сведения о границах территориальной зоны городских лесов (Гл)

Сведения о характерных точках границ объекта	№ точки	Координаты	
		X	Y
	3877	384003,7500	1383428,5100
	3878	384008,1400	1383329,1600
	3879	384232,0000	1383134,3600
	3880	384395,6400	1383043,8900
	3881	384423,3200	1382986,7600
	3882	384422,4700	1382899,2400
	3883	384449,6300	1382872,0700
	3884	384473,0900	1382877,2400
	3885	384500,8400	1383008,5300
	3886	384469,0000	1383090,7200
	3887	384421,3500	1383148,3200
	3888	384418,1600	1383164,1900
	3889	384429,5700	1383179,5900
	3890	384442,8000	1383170,6100
	3891	384467,6500	1383135,7100
	3892	384472,6000	1383133,8300
	3893	384475,1000	1383140,5600
	3894	384471,1900	1383164,3200
	3895	384457,6100	1383181,7500
	3896	384387,2200	1383236,5100
	3897	384370,1400	1383226,5600
	3898	384345,2600	1383240,0700
	3899	384321,3100	1383222,4100
	3900	384306,3200	1383211,1700
	3901	384332,4200	1383184,0800
	3902	384357,8400	1383148,4100
	3903	384348,9000	1383127,4200
	3904	384332,3600	1383113,1600
	3905	384287,5900	1383134,3500
	3906	384247,8300	1383160,4100
	3907	384252,8100	1383191,0000
	3908	384210,1300	1383232,9500
	3909	384185,4800	1383251,7200
	3910	384173,8700	1383252,1500
	3911	384171,6800	1383246,3100
	3912	384177,9900	1383233,4100
	3913	384170,4700	1383221,7000
	3914	384070,2600	1383318,3300
	3915	384042,6400	1383375,3600
	3916	384071,2100	1383442,5600
	3917	384134,4500	1383505,0700
	3918	384228,5800	1383616,7500
	3919	384300,1000	1383767,3100

## Сведения о границах территориальной зоны городских лесов (Гл)

Сведения о характерных точках границ объекта	№ точки	Координаты	
		X	Y
	3920	384325,1900	1383881,5000
	3921	384280,0100	1383886,5100
	3922	384243,6200	1383946,7500
	3923	384187,1600	1383897,8000
	3924	384175,8700	1383793,6700
	3925	384154,5400	1383759,7800
	3926	384121,9200	1383830,0600
	3927	384133,4300	1383720,5100
	3928	384125,6900	1383700,8200
	3929	384070,4700	1383728,4300
	3930	384021,5400	1383730,9400
	3931	383938,7300	1383685,7700
	3932	383878,5000	1383626,7900
	3933	383822,0400	1383611,7300
	3934	383719,1400	1383634,3300
	3935	383819,5300	1383669,4600
	3936	383893,5600	1383709,6000
	3937	383997,7000	1383822,5300
	3938	384056,6800	1383855,1400
	3939	384083,0300	1383911,6200
	3940	384170,8500	1384020,7700
	3941	384257,4300	1384166,9400
	3942	384357,8100	1384252,9000
	3943	384525,9400	1384421,6500
	3944	384508,3700	1384464,3200
	3945	384520,9300	1384527,0400
	3946	384646,4000	1384662,5600
	3947	384663,9700	1384716,5000
	3948	384582,4100	1384660,0500
	3949	384502,1000	1384575,9900
	3950	384438,1200	1384463,0600
	3951	384380,3900	1384404,0900
	3952	384345,2600	1384351,3900
	3953	384430,6000	1384527,0500
	3954	384525,9500	1384650,0100
	3955	384638,8700	1384762,9500
	3956	384738,0000	1384834,4600
	3957	384743,0100	1384862,0500
	3958	384611,2800	1384795,5700
	3959	384529,7100	1384724,0500
	3960	384454,4200	1384661,3000
	3961	384377,8900	1384524,5300
	3962	384285,0400	1384394,0500



## Сведения о границах территориальной зоны городских лесов (Гл)

Сведения о характерных точках границ объекта	№ точки	Координаты	
		X	Y
	3963	384252,4300	1384327,5500
	3964	384242,3800	1384351,3800
	3965	384325,1900	1384512,0000
	3966	384469,5000	1384729,0700
	3967	384597,4800	1384813,1300
	3968	384715,4100	1384875,8700
	3969	384820,8200	1384933,5900
	3970	384825,8300	1384954,9100
	3971	384755,5600	1384934,8400
	3972	384798,2200	1384978,7500
	3973	384916,1800	1385057,1700
	3974	384968,2500	1385035,8300
	3975	384990,2000	1384996,3100
	3976	384972,6300	1384889,6500
	3977	384975,1600	1384844,4900
	3978	385004,0100	1384781,7400
	3979	385044,1500	1384725,2900
	3980	385073,0200	1384759,1700
	3981	385047,9200	1384811,8700
	3982	385024,0800	1384927,3100
	3983	384999,6100	1384969,9700
	3984	385000,2500	1384993,8000
	3985	385037,8800	1385011,3600
	3986	385084,3200	1385001,3300
	3987	385167,1200	1385033,9600
	3988	385184,6800	1385051,5200
	3989	385238,6400	1385062,8200
	3990	385267,5100	1385023,9200
	3991	385247,4300	1384959,9300
	3992	385251,1800	1384736,5900
	3993	385273,7700	1384628,6700
	3994	385248,6700	1384410,3400
	3995	385242,3900	1384237,2000
	3996	385255,5700	1384074,7200
	3997	385176,5300	1384096,0400
	3998	385116,9200	1384176,3400
	3999	385122,5600	1384218,3900
	4000	385101,8700	1384243,4800
	4001	385086,8000	1384272,3300
	4002	385075,5200	1384316,8700
	4003	385032,8500	1384312,4800
	4004	385030,3500	1384267,9300
	4005	385052,3100	1384188,8900

## Сведения о границах территориальной зоны городских лесов (Гл)

Сведения о характерных точках границ объекта	№ точки	Координаты	
		X	Y
	4006	385084,9300	1384129,2900
	4007	385146,4000	1384079,7200
	4008	385177,7800	1384068,4300
	4009	385249,3000	1384060,9100
	4010	385263,8400	1383838,2100
	4011	385248,1400	1383662,6300
	4012	385245,9300	1383524,3100
	4013	385290,7600	1383638,1900
	4014	385317,2700	1383708,1600
	4015	385336,0000	1383751,6300
	4016	385372,7700	1383812,3600
	4017	385418,0400	1383887,1000
	4018	385435,6200	1383929,7800
	4019	385426,8400	1383934,1700
	4020	385370,9900	1383855,1300
	4021	385360,3100	1383874,9300
	4022	385365,9800	1383917,2400
	4023	385419,9400	1384003,8100
	4024	385399,8700	1384032,6700
	4025	385414,7500	1384080,6400
	4026	385441,6900	1384099,4400
	4027	385466,4300	1384217,1200
	4028	385517,0300	1384291,3400
	4029	385551,6900	1384382,1200
	4030	385534,2800	1384412,3800
	4031	385554,8800	1384447,2400
	4032	385569,1300	1384454,3700
	4033	385578,1200	1384425,5100
	4034	385597,9900	1384405,6500
	4035	385593,4900	1384380,5300
	4036	385548,8800	1384274,4600
	4037	385531,6500	1384200,2600
	4038	385546,3800	1383923,0900
	4039	385526,3400	1383797,5800
	4040	385512,7800	1383712,7100
	4041	385522,4600	1383578,8600
	4042	385524,3200	1383388,4500
	4043	385525,4700	1383294,0400
	4044	385525,4800	1383264,9300
	4045	385525,4800	1383223,7100
	4046	385520,6300	1383181,2700
	4047	385508,5000	1383124,2800
	4048	385495,1600	1383080,6100

## Сведения о границах территориальной зоны городских лесов (Гл)

Сведения о характерных точках границ объекта	№ точки	Координаты	
		X	Y
	4049	385473,3300	1383021,1800
	4050	385436,9600	1382961,7800
	4051	385407,3600	1382915,4300
	4052	385390,2500	1382882,9400
	4053	385359,9400	1382845,9600
	4054	385342,3800	1382790,3900
	4055	385225,6800	1382646,8500
	4056	385127,7000	1382568,8500
	4057	385111,3400	1382574,3200
	4058	385116,1800	1382602,8100
	4059	385171,3700	1382660,4200
	4060	385193,2000	1382699,8200
	4061	385196,8400	1382726,5100
	4062	385221,7000	1382781,0900
	4063	385293,8600	1382880,5100
	4064	385358,7400	1382972,0800
	4065	385350,2300	1382992,1000
	4066	385339,9400	1383007,2500
	4067	385324,1700	1383013,3100
	4068	385310,2300	1383015,1400
	4069	385292,0200	1383048,4700
	4070	385287,1900	1383094,5600
	4071	385304,1600	1383108,5100
	4072	385344,1800	1383129,1300
	4073	385368,4300	1383155,2000
	4074	385379,3500	1383187,3400
	4075	385396,9400	1383195,8200
	4076	385452,1100	1383213,4000
	4077	385460,6100	1383237,0600
	4078	385395,3800	1383282,5200
	4079	385353,5500	1383348,1300
	4080	385347,6400	1383393,1100
	4081	385354,0200	1383405,0800
	4082	385393,5300	1383479,1600
	4083	385447,1200	1383592,1300
	4084	385452,1500	1383639,3400
	4085	385468,5100	1383667,1200
	4086	385468,2400	1383715,2300
	4087	385359,0800	1383513,8400
	4088	385295,2700	1383410,8000
	4089	385204,1200	1383204,8400
	4090	385124,5900	1383056,3300
	4091	384940,2100	1382810,5200

## Сведения о границах территориальной зоны городских лесов (Гл)

Сведения о характерных точках границ объекта	№ точки	Координаты	
		X	Y
	4092	384829,4400	1382564,9400
	4093	384702,8200	1382169,7200
	4094	384698,0300	1382158,0400
	4095	384648,0800	1382158,3100
	4096	384430,2600	1382159,8000
	4097	384087,8600	1382161,4900
	4098	384071,0800	1382193,9400
	4099	384059,8800	1382270,5900
	4100	384063,4000	1382360,2300
	4101	384111,9200	1382468,0900
	4102	384140,3100	1382493,6500
	4103	384177,3800	1382499,4200
	4104	384236,9400	1382457,3200
	4105	384287,9300	1382440,8400
	4106	384323,8900	1382389,8500
	4107	384362,5800	1382349,4700
	4108	384406,5600	1382208,5200
	4109	384419,9400	1382203,8800
	4110	384430,6600	1382217,5400
	4111	384425,3700	1382240,6500
	4112	384390,6400	1382390,6200
	4113	384390,1800	1382467,0200
	4114	384400,2300	1382473,1300
	4115	384409,5100	1382476,0100
	4116	384419,3800	1382473,6600
	4117	384426,0900	1382459,4400
	4118	384437,7700	1382420,6400
	4119	384446,3100	1382412,1300
	4120	384467,1000	1382415,2000
	4121	384488,0600	1382429,5900
	4122	384488,6400	1382460,6100
	4123	384472,4800	1382491,3900
	4124	384470,7100	1382501,8200
	4125	384474,8000	1382507,5600
	4126	384481,0800	1382510,1100
	4127	384493,2700	1382499,0800
	4128	384510,9700	1382481,4000
	4129	384527,8900	1382483,7100
	4130	384580,9400	1382432,5600
	4131	384600,1100	1382430,5000
	4132	384612,5700	1382439,3100
	4133	384623,7200	1382455,1300
	4134	384617,7500	1382474,5800

## Сведения о границах территориальной зоны городских лесов (Гл)

Сведения о характерных точках границ объекта	№ точки	Координаты	
		X	Y
	4135	384567,9200	1382509,0900
	4136	384532,5100	1382552,9700
	4137	384530,9700	1382570,6600
	4138	384547,9000	1382580,6700
	4139	384601,0100	1382571,4300
	4140	384617,9300	1382595,2800
	4141	384593,0000	1382617,7400
	4142	384455,5600	1382658,4000
	4143	384395,8600	1382696,4400
	4144	384378,1400	1382706,0600
	4145	384370,1400	1382717,1200
	4146	384371,7800	1382727,6600
	4147	384381,7600	1382733,0900
	4148	384394,4700	1382732,0000
	4149	384402,8200	1382720,7600
	4150	384407,1700	1382711,6900
	4151	384506,7500	1382715,9100
	4152	384595,9900	1382700,9300
	4153	384672,4500	1382724,1800
	4154	384695,6900	1382734,6500
	4155	384688,9400	1382750,3900
	4156	384660,4500	1382759,3800
	4157	384631,2100	1382746,6500
	4158	384635,7200	1382757,8900
	4159	384625,2400	1382766,8900
	4160	384608,7500	1382757,1500
	4161	384538,2800	1382741,4200
	4162	384493,9300	1382742,5400
	4163	384423,1600	1382722,5700
	4164	384413,7100	1382734,5600
	4165	384423,8800	1382753,7900
	4166	384530,5900	1382786,8200
	4167	384593,0100	1382796,1100
	4168	384651,4700	1382791,6200
	4169	384731,6700	1382809,6100
	4170	384775,9000	1382802,8700
	4171	384826,1100	1382817,8600
	4172	384863,3000	1382843,0100
	4173	384839,6000	1382856,8500
	4174	384756,4100	1382839,6000
	4175	384690,7100	1382835,2000
	4176	384687,9600	1382858,6700
	4177	384766,2000	1382927,7000

## Сведения о границах территориальной зоны городских лесов (Гл)

Сведения о характерных точках границ объекта	№ точки	Координаты	
		X	Y
	4178	384836,6100	1382966,2700
	4179	384892,8200	1382981,2800
	4180	384967,0400	1383020,2600
	4181	385049,4900	1383062,9600
	4182	385064,4400	1383089,7000
	4183	385046,5000	1383096,7100
	4184	385003,7700	1383079,4600
	4185	384963,1300	1383054,7800
	4186	384822,7400	1382970,0200
	4187	384814,4900	1382971,8200
	4188	384816,0300	1382982,7800
	4189	384831,9900	1383006,2700
	4190	384866,4300	1383035,7000
	4191	384907,8300	1383053,9700
	4192	384953,1800	1383080,5600
	4193	384975,4600	1383093,5900
	4194	384991,3000	1383108,2300
	4195	384993,6200	1383124,4000
	4196	384985,1400	1383142,0900
	4197	384900,1100	1383091,3100
	4198	384760,6400	1382978,8500
	4199	384664,1500	1382881,4300
	4200	384483,1800	1382794,3500
	4201	384381,2500	1382752,1600
	4202	384337,2200	1382748,4200
	4203	384224,8100	1382809,3100
	4204	383965,4600	1382982,1100
	4205	383962,5400	1382996,6600
	4206	384029,9700	1382984,4900
	4207	384045,1200	1383007,7100
	4208	384009,3700	1383042,5700
	4209	383942,7000	1383061,7700
	4210	383922,2600	1383053,8100
	4211	383875,7300	1383006,6700
	4212	383665,2400	1383055,5200
	4213	383556,6600	1383078,3700
	4214	383507,1400	1383122,1800
	4215	383457,8500	1383267,9600
	4216	383447,8400	1383313,3600
	3871	383447,2700	1383332,8700
	4217	383812,1400	1363646,3100
	4218	383812,1600	1363697,0000
	4219	383822,1800	1363758,3400

## Сведения о границах территориальной зоны городских лесов (Гл)

Сведения о характерных точках границ объекта	№ точки	Координаты	
		X	Y
	4220	383830,9300	1363795,2800
	4221	383836,5500	1363838,4600
	4222	383855,9700	1363909,1800
	4223	383869,7300	1363981,1700
	4224	383883,5100	1364049,3800
	4225	383905,4100	1364125,7500
	4226	383924,2000	1364187,7200
	4227	383951,7300	1364249,6800
	4228	383986,1700	1364326,6600
	4229	383996,8100	1364325,4200
	4230	384004,3100	1364317,2700
	4231	384015,8000	1364288,2500
	4232	384020,7100	1364268,9600
	4233	384042,4000	1364227,4200
	4234	384055,0800	1364199,3500
	4235	384079,1600	1364176,2900
	4236	384097,9100	1364152,7000
	4237	384110,6600	1364127,9300
	4238	384114,1100	1364102,6900
	4239	384122,8300	1364076,0400
	4240	384126,5700	1364032,9300
	4241	384128,5700	1363940,2400
	4242	384127,6000	1363863,5200
	4243	384127,2700	1363817,2000
	4244	384131,7100	1363713,8900
	4245	384133,6700	1363681,4200
	4246	384134,6100	1363631,7700
	4247	384135,6600	1363588,0700
	4248	384133,0300	1363558,3600
	4249	384134,3300	1363525,9000
	4250	384136,8400	1363495,6200
	4251	384137,7000	1363435,1700
	4252	384140,5700	1363382,1800
	4253	384144,4300	1363346,3500
	4254	384143,7700	1363315,2800
	4255	384149,2800	1363293,3100
	4256	384153,3100	1363264,1100
	4257	384157,2400	1363230,2600
	4258	384162,7800	1363179,1900
	4259	384166,5500	1363138,0800
	4260	384173,0900	1363102,2000
	4261	384180,4200	1363056,8800
	4262	384183,6700	1363037,1100

## Сведения о границах территориальной зоны городских лесов (Гл)

Сведения о характерных точках границ объекта	№ точки	Координаты	
		X	Y
	4263	384188,6500	1363022,4300
	4264	384188,1600	1362999,2900
	4265	384188,6800	1362961,5600
	4266	384191,2100	1362924,4500
	4267	384201,0900	1362889,8200
	4268	384227,2800	1362840,2400
	4269	384243,2500	1362811,4200
	4270	384264,3200	1362771,8900
	4271	384272,4900	1362749,2100
	4272	384283,5000	1362736,3800
	4273	384296,0400	1362697,7300
	4274	384319,4700	1362648,2100
	4275	384344,3400	1362600,0100
	4276	384357,8800	1362581,1600
	4277	384362,8800	1362566,4900
	4278	384385,7700	1362518,3100
	4279	384400,8700	1362479,6000
	4280	384412,9500	1362454,1800
	4281	384425,6100	1362433,9000
	4282	384442,4200	1362403,2100
	4283	384458,7800	1362374,7600
	4284	384477,7500	1362347,4700
	4285	384504,0100	1362302,5300
	4286	384520,6400	1362272,3800
	4287	384531,5100	1362252,9300
	4288	384545,3900	1362218,8800
	4289	384559,4700	1362193,4000
	4290	384582,4800	1362151,8500
	4291	384602,5700	1362128,2300
	4292	384606,5300	1362096,3600
	4293	384613,4400	1362077,6700
	4294	384618,1500	1362049,1200
	4295	384619,3100	1362021,1200
	4296	384620,3500	1361996,8000
	4297	384600,2300	1361973,2300
	4298	384589,1700	1361936,6500
	4299	384583,6500	1361896,5600
	4300	384570,5000	1361891,8600
	4301	384536,9300	1361917,5200
	4302	384490,6100	1361951,3200
	4303	384444,2900	1361995,1400
	4304	384411,7400	1362025,8100
	4305	384351,6700	1362087,1600



## Сведения о границах территориальной зоны городских лесов (Гл)

Сведения о характерных точках границ объекта	№ точки	Координаты	
		X	Y
	4306	384324,7400	1362127,2100
	4307	384244,0100	1362201,0700
	4308	384227,7400	1362234,2400
	4309	384193,3200	1362311,2300
	4310	384164,5200	1362354,4200
	4311	384128,8400	1362417,0100
	4312	384096,9200	1362474,6000
	4313	384063,1300	1362537,8100
	4314	384028,6900	1362618,5600
	4315	383988,6400	1362702,4300
	4316	383973,3600	1362747,0100
	4317	383955,4800	1362799,4500
	4318	383931,7000	1362877,6800
	4319	383911,6500	1362955,2900
	4320	383896,0100	1363027,9000
	4321	383885,3800	1363087,3700
	4322	383876,6000	1363146,8300
	4323	383869,7300	1363182,5000
	4324	383859,0900	1363268,2600
	4325	383849,7000	1363337,1100
	4326	383844,6900	1363390,3100
	4327	383834,6700	1363451,0100
	4328	383829,0500	1363516,7300
	4329	383821,5400	1363574,9500
	4217	383812,1400	1363646,3100
	4330	383871,0200	1381973,6300
	4331	383875,7200	1382057,0700
	4332	383888,0900	1382095,0800
	4333	383924,2800	1382119,0400
	4334	383969,4000	1382122,4700
	4335	383994,0900	1382112,5200
	4336	384024,5300	1382070,3200
	4337	384054,1900	1381988,3600
	4338	384074,5700	1381983,7100
	4339	384096,1200	1381995,1900
	4340	384076,6800	1382046,4500
	4341	384079,8800	1382059,7100
	4342	384092,5800	1382057,0600
	4343	384135,0100	1381977,5300
	4344	384174,5300	1381955,9000
	4345	384421,3300	1381755,7200
	4346	384467,8000	1381718,2300
	4347	384511,2900	1381740,7300

## Сведения о границах территориальной зоны городских лесов (Гл)

Сведения о характерных точках границ объекта	№ точки	Координаты	
		X	Y
	4348	384466,3200	1381794,6900
	4349	384358,3700	1381866,6600
	4350	384264,9900	1381927,6000
	4351	384180,3100	1382001,2400
	4352	384151,5800	1382094,8400
	4353	384122,8500	1382122,4600
	4354	384122,1900	1382132,1900
	4355	384134,5600	1382136,3900
	4356	384642,0700	1382130,6500
	4357	384685,2500	1382130,1500
	4358	384642,8800	1382009,4200
	4359	384620,6300	1381934,1600
	4360	384629,6100	1381709,7000
	4361	384701,6800	1381499,4000
	4362	384785,0500	1381354,1300
	4363	384817,8600	1381288,6300
	4364	384823,9100	1381269,0400
	4365	384822,4800	1381247,2900
	4366	384797,1800	1381227,3300
	4367	384773,3000	1381230,5400
	4368	384752,2700	1381243,3600
	4369	384737,3000	1381265,4700
	4370	384743,3700	1381271,5200
	4371	384755,4800	1381267,9600
	4372	384770,1000	1381262,2600
	4373	384778,2900	1381272,6000
	4374	384756,2000	1381309,2900
	4375	384670,9200	1381396,4800
	4376	384446,9600	1381421,9100
	4377	384278,9400	1381449,7000
	4378	384087,1000	1381563,4600
	4379	383995,3100	1381672,8500
	4380	383918,7300	1381843,9300
	4330	383871,0200	1381973,6300
	4381	383969,6600	1363496,6300
	4382	383983,5000	1363481,5400
	4383	384007,2700	1363468,3800
	4384	384019,7900	1363444,6100
	4385	384033,5700	1363403,9200
	4386	384051,0900	1363370,1100
	4387	384047,4000	1363342,6400
	4388	384047,7100	1363326,0900
	4389	384055,8000	1363301,4300

## Сведения о границах территориальной зоны городских лесов (Гл)

Сведения о характерных точках границ объекта	№ точки	Координаты	
		X	Y
	4390	384059,9600	1363278,1800
	4391	384060,1900	1363257,6500
	4392	384073,0200	1363236,8400
	4393	384075,2900	1363218,2600
	4394	384079,7600	1363209,5500
	4395	384078,5000	1363181,8100
	4396	384084,0700	1363163,1400
	4397	384088,9400	1363142,5200
	4398	384098,4100	1363119,1400
	4399	384112,2800	1363115,5100
	4400	384117,5000	1363111,4300
	4401	384129,4900	1363113,1300
	4402	384119,7100	1363152,4100
	4403	384122,1300	1363167,0100
	4404	384131,5200	1363179,2100
	4405	384132,7600	1363190,4800
	4406	384126,8100	1363218,0100
	4407	384117,4300	1363238,0600
	4408	384121,8200	1363265,2800
	4409	384124,6400	1363301,2600
	4410	384117,7400	1363326,9300
	4411	384109,9200	1363359,4700
	4412	384097,4100	1363400,4700
	4413	384088,0200	1363436,1500
	4414	384095,2100	1363451,1700
	4415	384106,7900	1363469,0200
	4416	384110,2300	1363498,4300
	4417	384110,2300	1363526,2800
	4418	384103,0300	1363553,1900
	4419	384096,1500	1363584,5000
	4420	384087,7000	1363626,4300
	4421	384081,4400	1363681,8200
	4422	384089,5900	1363708,7400
	4423	384082,3900	1363720,0100
	4424	384064,2400	1363726,2600
	4425	384041,3900	1363712,1800
	4426	384028,9200	1363720,8900
	4427	384007,2400	1363701,5300
	4428	383994,2900	1363685,9600
	4429	383993,4200	1363644,9400
	4430	383993,9600	1363607,8900
	4431	383985,2200	1363571,6900
	4432	383974,6200	1363542,1600

Сведения о границах территориальной зоны городских лесов (Гл)

Сведения о характерных точках границ объекта	№ точки	Координаты	
		X	Y
	4381	383969,6600	1363496,6300
	4433	384021,3300	1385761,2700
	4434	384160,3600	1385920,8300
	4435	384233,8700	1386220,0500
	4436	384271,5400	1386225,5900
	4437	384316,2900	1386184,9700
	4438	384516,4300	1386003,2500
	4439	384605,0600	1385956,9400
	4440	384656,2600	1385946,7300
	4441	384629,1800	1385937,8800
	4442	384601,5700	1385928,1900
	4443	384582,2100	1385916,3900
	4444	384569,7400	1385901,2600
	4445	384569,6200	1385892,7800
	4446	384576,2100	1385890,7200
	4447	384659,6000	1385914,9200
	4448	384698,3900	1385924,3600
	4449	384990,6100	1385769,2300
	4450	384962,1900	1385774,6400
	4451	384903,4900	1385776,9300
	4452	384843,2300	1385784,5300
	4453	384869,3200	1385776,3000
	4454	384840,5200	1385693,6000
	4455	384779,5500	1385715,6300
	4456	384789,9300	1385488,6900
	4457	384862,9400	1385468,3600
	4458	384826,2200	1385406,9800
	4459	384704,7900	1385606,1900
	4460	384710,5300	1385607,9600
	4461	384713,7200	1385618,9300
	4462	384713,2600	1385631,0400
	4463	384714,6600	1385637,5000
	4464	384721,3100	1385649,0700
	4465	384737,3100	1385679,9300
	4466	384747,8500	1385705,2800
	4467	384750,0100	1385719,9300
	4468	384756,3800	1385726,9800
	4469	384756,3500	1385738,4200
	4470	384761,1200	1385755,1900
	4471	384760,7800	1385760,4000
	4472	384755,3800	1385760,6800
	4473	384747,3100	1385755,8400
	4474	384740,0500	1385746,4500

## Сведения о границах территориальной зоны городских лесов (Гл)

Сведения о характерных точках границ объекта	№ точки	Координаты	
		X	Y
	4475	384720,0500	1385709,5800
	4476	384704,4200	1385667,2200
	4477	384730,3300	1385766,8800
	4478	384437,9600	1385742,0900
	4479	384463,5100	1385760,9300
	4480	384373,4500	1385731,2500
	4481	384281,8200	1385691,6900
	4482	384230,8600	1385707,0100
	4483	384235,7400	1385719,2800
	4484	384250,9300	1385739,2800
	4485	384249,7600	1385749,4200
	4486	384240,1900	1385751,8400
	4487	384218,5200	1385740,9300
	4488	384204,4400	1385727,2500
	4489	384192,2500	1385718,6100
	4490	384186,5300	1385720,3400
	4491	384205,7900	1385749,7400
	4492	384269,1300	1385805,3000
	4493	384352,7500	1385868,0500
	4494	384376,6600	1385907,6200
	4495	384386,6000	1385955,5800
	4496	384352,2900	1385991,7800
	4497	384329,0500	1385986,4000
	4498	384316,6900	1385978,4500
	4499	384296,7900	1385988,2700
	4500	384288,5000	1386000,1100
	4501	384293,6100	1386005,5400
	4502	384291,4700	1386017,9700
	4503	384282,9700	1386022,0200
	4504	384261,4100	1386024,9800
	4505	384227,6000	1386011,6600
	4506	384181,0300	1385939,0200
	4507	384164,0000	1385901,9700
	4508	384158,9900	1385848,3500
	4509	384095,0100	1385819,2000
	4510	384057,8700	1385791,6700
	4511	384039,7600	1385756,7000
	4433	384021,3300	1385761,2700
	4512	384111,8600	1364680,2200
	4513	384120,5600	1364774,7600
	4514	384134,1700	1364928,6700
	4515	384154,2200	1364992,9600
	4516	384198,6300	1365120,8300

## Сведения о границах территориальной зоны городских лесов (Гл)

Сведения о характерных точках границ объекта	№ точки	Координаты	
		X	Y
	4517	384221,3300	1365165,8400
	4518	384271,3800	1365313,4600
	4519	384263,1800	1365361,7300
	4520	384266,7600	1365411,1300
	4521	384267,4700	1365430,4600
	4522	384277,4900	1365446,9100
	4523	384331,8900	1365444,7600
	4524	384351,3100	1365453,9100
	4525	384356,2300	1365456,2200
	4526	384382,9600	1365503,9700
	4527	384431,7500	1365591,1600
	4528	384462,1700	1365716,7700
	4529	384529,1100	1365863,1600
	4530	384613,5700	1366053,5500
	4531	384659,0200	1366173,1000
	4532	384706,3500	1366247,1100
	4533	384736,4100	1366283,9900
	4534	384789,6600	1366329,8600
	4535	384825,4600	1366347,7500
	4536	384851,9300	1366344,5300
	4537	384892,3700	1366313,2700
	4538	384905,9800	1366282,6200
	4539	384917,0800	1366234,3000
	4540	384904,6900	1366131,8300
	4541	384896,0100	1366083,7500
	4542	384886,5400	1365973,4300
	4543	384861,3300	1365829,2000
	4544	384843,2100	1365714,1400
	4545	384839,0700	1365691,2800
	4546	384833,5500	1365676,7200
	4547	384817,4000	1365657,8000
	4548	384796,1100	1365655,8400
	4549	384779,1700	1365671,9900
	4550	384791,7400	1365717,2300
	4551	384797,6900	1365766,1500
	4552	384802,8200	1365775,6200
	4553	384816,6100	1365775,2300
	4554	384827,2500	1365769,7100
	4555	384830,4800	1365778,4100
	4556	384844,5900	1365872,5500
	4557	384846,3700	1365945,0600
	4558	384838,4900	1366029,3700
	4559	384820,3600	1366047,5100

## Сведения о границах территориальной зоны городских лесов (Гл)

Сведения о характерных точках границ объекта	№ точки	Координаты	
		X	Y
	4560	384793,5600	1366054,5900
	4561	384777,6100	1365944,2700
	4562	384774,4400	1365887,5200
	4563	384780,0600	1365860,6500
	4564	384794,8600	1365830,5700
	4565	384791,1600	1365812,0800
	4566	384784,8100	1365793,0700
	4567	384738,9900	1365758,2900
	4568	384718,4900	1365692,8600
	4569	384724,0200	1365647,9500
	4570	384694,0500	1365559,6800
	4571	384678,6400	1365547,0700
	4572	384664,2600	1365535,2600
	4573	384630,2700	1365533,5100
	4574	384619,0500	1365524,3900
	4575	384617,8600	1365519,1100
	4576	384609,2200	1365480,5500
	4577	384608,9300	1365472,1900
	4578	384605,7800	1365380,3400
	4579	384618,1200	1365362,3900
	4580	384656,1400	1365340,3200
	4581	384682,8300	1365324,8400
	4582	384690,3100	1365366,6000
	4583	384669,0400	1365398,1200
	4584	384701,7400	1365409,9600
	4585	384744,7000	1365413,1000
	4586	384794,7400	1365398,9100
	4587	384829,4000	1365372,1200
	4588	384837,2900	1365313,8000
	4589	384815,2200	1365247,6100
	4590	384806,4400	1365174,0700
	4591	384782,8200	1365146,1000
	4592	384797,5700	1365094,2100
	4593	384793,3900	1365032,3800
	4594	384790,5500	1364890,4700
	4595	384788,1000	1364856,3200
	4596	384782,6100	1364839,4200
	4597	384763,1900	1364833,0300
	4598	384763,8900	1364811,5300
	4599	384792,2100	1364729,3000
	4600	384808,2000	1364713,7500
	4601	384842,4800	1364651,6100
	4602	384874,0000	1364619,1700

## Сведения о границах территориальной зоны городских лесов (Гл)

Сведения о характерных точках границ объекта	№ точки	Координаты	
		X	Y
	4603	384901,1900	1364621,9100
	4604	384916,2200	1364608,9800
	4605	384933,6300	1364587,1800
	4606	384935,6900	1364567,9800
	4607	384960,9900	1364534,5000
	4608	384992,5200	1364523,9900
	4609	385036,4400	1364515,4300
	4610	385060,7900	1364501,1300
	4611	385073,4100	1364467,3300
	4612	385081,6200	1364444,9400
	4613	385074,0400	1364435,4700
	4614	385045,9800	1364440,3700
	4615	385023,0800	1364458,0800
	4616	385003,3100	1364453,2900
	4617	385000,5700	1364441,4100
	4618	385012,4600	1364413,5300
	4619	385026,4000	1364396,1800
	4620	385085,7100	1364394,8100
	4621	385108,6100	1364379,5500
	4622	385126,9200	1364360,0700
	4623	385184,4900	1364227,1100
	4624	385206,8800	1364164,5000
	4625	385217,4500	1364108,9500
	4626	385227,2200	1364037,0100
	4627	385229,9000	1364003,5300
	4628	385227,1700	1363979,7600
	4629	385211,6200	1363971,0900
	4630	385194,7100	1363973,8300
	4631	385147,6600	1364005,8100
	4632	385095,1100	1364059,2700
	4633	385044,8300	1364101,7700
	4634	385016,0000	1364113,2200
	4635	384960,3200	1364115,3300
	4636	384917,3000	1364107,7500
	4637	384886,7900	1364088,6400
	4638	384863,4900	1364055,7400
	4639	384854,3400	1364013,7100
	4640	384864,9600	1363969,0600
	4641	385017,0400	1363625,2300
	4642	385069,1000	1363532,0800
	4643	385107,5000	1363481,8100
	4644	385172,8300	1363370,7800
	4645	385235,4300	1363292,1900



## Сведения о границах территориальной зоны городских лесов (Гл)

Сведения о характерных точках границ объекта	№ точки	Координаты	
		X	Y
	4646	385253,8900	1363184,6700
	4647	385276,9600	1363159,0800
	4648	385298,9000	1363137,6100
	4649	385323,5700	1363109,7400
	4650	385356,9200	1363056,7300
	4651	385376,1200	1363029,3200
	4652	385396,6800	1362994,5900
	4653	385417,2400	1362965,7900
	4654	385434,1500	1362940,6600
	4655	385435,5700	1362932,5500
	4656	385427,3400	1362929,8200
	4657	385416,8400	1362933,9300
	4658	385404,9000	1362942,9300
	4659	385376,1700	1362960,4200
	4660	385341,9000	1362980,5400
	4661	385294,8400	1363004,7500
	4662	385229,0300	1363062,7800
	4663	385194,3100	1363087,4600
	4664	385161,4100	1363092,0300
	4665	385143,7500	1363105,6200
	4666	385123,6600	1363122,5200
	4667	385093,9500	1363147,6700
	4668	385059,6900	1363181,4700
	4669	385031,8000	1363208,4300
	4670	385004,3900	1363232,2000
	4671	384982,0000	1363258,7000
	4672	384955,3300	1363290,3500
	4673	384921,6100	1363343,1600
	4674	384898,5700	1363387,3900
	4675	384871,0200	1363435,6700
	4676	384857,0800	1363463,5500
	4677	384814,5900	1363530,7100
	4678	384795,6500	1363548,0400
	4679	384777,8700	1363551,0600
	4680	384782,7800	1363479,2000
	4681	384827,7900	1363394,8700
	4682	384923,0700	1363202,0100
	4683	384971,8700	1363095,3600
	4684	385045,1100	1362928,7600
	4685	385080,4000	1362853,3400
	4686	385078,5100	1362829,9000
	4687	385115,1800	1362774,3000
	4688	385144,2900	1362716,4400

## Сведения о границах территориальной зоны городских лесов (Гл)

Сведения о характерных точках границ объекта	№ точки	Координаты	
		X	Y
	4689	385143,9100	1362691,4800
	4690	385177,7100	1362630,4400
	4691	385207,1400	1362569,0900
	4692	385218,7200	1362547,1900
	4693	385219,3500	1362533,1000
	4694	385214,9500	1362527,7900
	4695	385204,6200	1362537,1800
	4696	385195,2300	1362548,4400
	4697	385177,0900	1362570,3400
	4698	385061,4100	1362754,2200
	4699	384917,3400	1362972,4100
	4700	384819,7600	1363153,1800
	4701	384733,9300	1363360,4200
	4702	384617,4600	1363587,3200
	4703	384554,3000	1363690,1900
	4704	384543,0600	1363722,4400
	4705	384516,1100	1363799,8400
	4706	384459,5500	1363923,9200
	4707	384435,3600	1363923,5400
	4708	384377,5000	1363826,3700
	4709	384361,6100	1363738,6300
	4710	384366,1400	1363694,0100
	4711	384405,4700	1363647,5000
	4712	384400,9400	1363624,0400
	4713	384438,3700	1363571,8500
	4714	384481,8600	1363547,6600
	4715	384493,5800	1363541,9800
	4716	384492,5500	1363523,8500
	4717	384447,3100	1363342,3700
	4718	384421,7200	1363280,4400
	4719	384417,5600	1363229,6200
	4720	384456,5200	1363168,3600
	4721	384534,7900	1362991,3800
	4722	384584,7100	1362849,9500
	4723	384640,3000	1362777,3300
	4724	384668,6600	1362715,4500
	4725	384673,1400	1362705,7000
	4726	384677,7300	1362695,6500
	4727	384666,7700	1362680,1500
	4728	384685,7800	1362652,0200
	4729	384770,0100	1362527,3600
	4730	384805,9300	1362485,3800
	4731	384845,6200	1362427,8000

## Сведения о границах территориальной зоны городских лесов (Гл)

Сведения о характерных точках границ объекта	№ точки	Координаты	
		X	Y
	4732	384854,1600	1362415,3900
	4733	384867,7600	1362385,4600
	4734	384878,5400	1362361,7300
	4735	384919,0000	1362283,4500
	4736	384939,4200	1362184,7500
	4737	384959,4600	1362151,0900
	4738	384989,9300	1362117,0000
	4739	385007,7800	1362089,0300
	4740	385007,7800	1362082,4500
	4741	385002,1400	1362079,9600
	4742	384941,3100	1362141,6300
	4743	384899,3400	1362184,3700
	4744	384872,8600	1362228,6100
	4745	384850,9300	1362248,6600
	4746	384809,5000	1362305,0100
	4747	384752,9900	1362320,8800
	4748	384719,7000	1362374,2100
	4749	384704,9700	1362380,2700
	4750	384689,0700	1362360,6000
	4751	384731,6400	1362292,4700
	4752	384748,3400	1362250,1900
	4753	384767,1200	1362247,6900
	4754	384780,2600	1362250,2000
	4755	384787,1400	1362249,9000
	4756	384790,5900	1362242,6800
	4757	384784,9600	1362231,1000
	4758	384770,6000	1362219,5000
	4759	384764,1300	1362197,5300
	4760	384789,2900	1362163,5700
	4761	384780,3300	1362153,9800
	4762	384766,6000	1362162,0600
	4763	384726,0500	1362200,7000
	4764	384686,0700	1362274,5500
	4765	384667,5600	1362302,6500
	4766	384634,5000	1362352,8700
	4767	384597,5600	1362409,0100
	4768	384552,5700	1362499,0000
	4769	384521,1800	1362540,6000
	4770	384433,2900	1362772,5500
	4771	384366,1400	1362978,1400
	4772	384328,3400	1363245,1300
	4773	384297,6800	1363488,6700
	4774	384268,4100	1363666,4100

## Сведения о границах территориальной зоны городских лесов (Гл)

Сведения о характерных точках границ объекта	№ точки	Координаты	
		X	Y
	4775	384253,8300	1363754,9000
	4776	384237,5600	1363879,3100
	4777	384239,8300	1363916,3800
	4778	384251,3900	1363996,4800
	4779	384248,4100	1364016,6500
	4780	384242,7000	1364055,1000
	4781	384216,6000	1364223,0300
	4782	384197,6900	1364345,4500
	4783	384193,1600	1364374,6600
	4784	384174,6400	1364440,8300
	4785	384159,8900	1364441,5900
	4786	384146,2700	1364541,0600
	4787	384164,7900	1364586,4300
	4788	384176,9000	1364664,7000
	4789	384184,4800	1364803,5000
	4790	384194,0900	1364987,7100
	4791	384196,2000	1365046,2900
	4792	384186,3600	1365051,9600
	4793	384178,4100	1364956,2800
	4794	384149,3100	1364952,1100
	4795	384146,6500	1364927,1600
	4796	384145,1400	1364774,7600
	4797	384136,8300	1364725,5900
	4798	384138,7100	1364587,9400
	4799	384125,0900	1364515,7100
	4512	384111,8600	1364680,2200
	4800	384253,7200	1380460,6500
	4801	384264,3500	1380465,1300
	4802	384285,2200	1380461,2800
	4803	384788,2100	1380315,1500
	4804	385033,6000	1380210,4100
	4805	385120,3700	1380120,6300
	4806	385288,3700	1379913,0700
	4807	385313,8600	1379902,5700
	4808	385412,8100	1379799,1300
	4809	385454,7900	1379727,1700
	4810	385453,2800	1379635,7300
	4811	385431,2000	1379535,2600
	4812	385402,3200	1379535,3000
	4813	385403,8100	1379552,1600
	4814	385414,9400	1379565,9700
	4815	385434,3400	1379599,7300
	4816	385448,1900	1379648,3300

## Сведения о границах территориальной зоны городских лесов (Гл)

Сведения о характерных точках границ объекта	№ точки	Координаты	
		X	Y
	4817	385449,9400	1379698,8000
	4818	385444,1100	1379724,6900
	4819	385427,7600	1379746,9600
	4820	385394,3900	1379776,4800
	4821	385371,2700	1379792,6300
	4822	385327,0600	1379811,4100
	4823	385297,6300	1379843,0000
	4824	385288,2300	1379832,3300
	4825	385267,4700	1379790,0600
	4826	385245,8100	1379768,7900
	4827	385210,0900	1379753,3200
	4828	385148,2300	1379713,9800
	4829	385096,1200	1379694,7300
	4830	385067,1600	1379692,7300
	4831	385064,1100	1379695,7700
	4832	385070,3800	1379714,2600
	4833	385087,5500	1379732,0100
	4834	385113,3400	1379745,4300
	4835	385149,0400	1379761,3600
	4836	385191,6000	1379788,9700
	4837	385211,1800	1379811,2400
	4838	385207,3700	1379832,6600
	4839	385197,7900	1379838,0200
	4840	385161,6400	1379822,5600
	4841	385118,4600	1379805,9600
	4842	385091,5200	1379805,0200
	4843	385067,0500	1379804,7300
	4844	385050,6500	1379793,9500
	4845	385027,5500	1379773,1700
	4846	384976,4400	1379753,9100
	4847	384943,9400	1379752,9500
	4848	384916,3100	1379763,4900
	4849	384894,2500	1379775,7200
	4850	384844,2300	1379777,9100
	4851	384801,9600	1379769,8600
	4852	384774,4700	1379765,4700
	4853	384777,1900	1379768,1300
	4854	384788,3100	1379782,7000
	4855	384790,0300	1379797,7600
	4856	384777,4700	1379804,1500
	4857	384762,4500	1379799,0700
	4858	384723,8400	1379788,1500
	4859	384703,6500	1379770,1800

## Сведения о границах территориальной зоны городских лесов (Гл)

Сведения о характерных точках границ объекта	№ точки	Координаты	
		X	Y
	4860	384693,5500	1379771,8100
	4861	384693,2000	1379794,2800
	4862	384714,5500	1379807,5300
	4863	384737,3500	1379815,8700
	4864	384765,2500	1379822,2300
	4865	384782,6100	1379829,5400
	4866	384777,1400	1379858,8800
	4867	384759,5800	1379867,1500
	4868	384727,0200	1379876,6300
	4869	384683,3200	1379891,9700
	4870	384672,1100	1379896,9400
	4871	384664,3000	1379908,0400
	4872	384633,2000	1379991,6800
	4873	384586,9100	1380002,8300
	4874	384589,9700	1380075,1600
	4875	384604,3200	1380147,9000
	4876	384571,4500	1380221,4000
	4877	384470,8000	1380256,4300
	4878	384415,9800	1380254,7700
	4879	384390,2500	1380240,7700
	4880	384377,3800	1380253,6400
	4881	384375,7000	1380268,7500
	4882	384397,1400	1380283,3700
	4883	384421,1400	1380320,1000
	4884	384410,6400	1380350,0900
	4885	384379,1600	1380365,0800
	4886	384352,2000	1380352,1200
	4887	384327,5800	1380349,8800
	4888	384308,0000	1380358,2600
	4889	384307,4400	1380383,4500
	4890	384310,2400	1380405,2500
	4891	384292,3300	1380420,9200
	4892	384265,2100	1380425,0500
	4893	384254,2900	1380447,7800
	4800	384253,7200	1380460,6500
	4894	384330,3300	1383429,9500
	4895	384340,2900	1383415,0000
	4896	384398,5900	1383429,2400
	4897	384506,9200	1383475,4900
	4898	384572,3700	1383511,3400
	4899	384557,0600	1383520,1500
	4900	384474,6300	1383494,0700
	4901	384443,4200	1383503,0600

## Сведения о границах территориальной зоны городских лесов (Гл)

Сведения о характерных точках границ объекта	№ точки	Координаты	
		X	Y
	4902	384466,2900	1383541,0300
	4903	384459,4500	1383554,0100
	4904	384422,9000	1383547,3400
	4905	384426,9200	1383619,4300
	4906	384389,8900	1383575,5100
	4907	384385,9400	1383587,9700
	4908	384391,6800	1383661,9200
	4909	384345,4200	1383488,1200
	4910	384343,7900	1383465,9600
	4894	384330,3300	1383429,9500
	4911	384457,0300	1383866,7700
	4912	384858,4400	1383669,4400
	4913	384934,9700	1383595,4100
	4914	385045,0300	1383433,8700
	4915	385095,6700	1383429,1600
	4916	385095,2300	1383470,7300
	4917	385045,4100	1383569,8700
	4918	384906,1200	1383846,9800
	4919	384819,5500	1383956,1400
	4920	384732,9800	1383991,2800
	4921	384621,2900	1383997,5400
	4922	384842,1200	1383884,0100
	4923	384854,6700	1383860,1500
	4924	384832,2500	1383848,5100
	4925	384783,0500	1383831,6200
	4926	384848,4000	1383789,8900
	4927	384894,0300	1383747,2700
	4928	384897,3500	1383713,3500
	4929	384825,9800	1383723,4000
	4930	384799,3900	1383750,9800
	4931	384469,4900	1383906,5900
	4911	384457,0300	1383866,7700
	4932	384482,5700	1386256,7100
	4933	384746,5200	1386291,9500
	4934	384736,6100	1386272,1000
	4935	384709,4900	1386194,7100
	4936	384714,1200	1386167,5700
	4937	384740,5700	1386131,1900
	4938	384770,3300	1386077,6200
	4939	384841,1200	1386000,8900
	4940	384839,3900	1385993,8100
	4941	384717,2200	1386061,5700
	4942	384680,0800	1386098,2500

## Сведения о границах территориальной зоны городских лесов (Гл)

Сведения о характерных точках границ объекта	№ точки	Координаты	
		X	Y
	4943	384591,7700	1386145,1600
	4932	384482,5700	1386256,7100
	4944	384495,7200	1384200,6700
	4945	384502,6300	1384178,8300
	4946	384525,5100	1384158,2000
	4947	384552,6800	1384133,1500
	4948	384565,5800	1384123,5400
	4949	384566,9500	1384118,4600
	4950	384563,2200	1384111,2700
	4951	384555,1300	1384102,6900
	4952	384542,7800	1384100,6900
	4953	384536,9600	1384099,3400
	4954	384538,2700	1384090,6200
	4955	384545,3500	1384078,9300
	4956	384553,1900	1384070,8300
	4957	384563,1800	1384060,5400
	4958	384576,7800	1384049,4800
	4959	384590,4300	1384040,5700
	4960	384604,1000	1384034,5700
	4961	384610,5200	1384027,9500
	4962	384625,5900	1384019,0400
	4963	384648,7300	1384015,8000
	4964	384664,6700	1384015,5600
	4965	384672,6500	1384015,4400
	4966	384681,2500	1384010,2300
	4967	384689,8800	1384005,0400
	4968	384696,3700	1384002,7600
	4969	384702,9200	1384004,8500
	4970	384692,2800	1384020,2100
	4971	384684,4200	1384028,3100
	4972	384661,8500	1384069,2100
	4973	384631,7300	1384089,9400
	4974	384604,2600	1384093,2600
	4975	384578,2700	1384099,4400
	4976	384578,4600	1384112,4800
	4977	384584,4800	1384128,3400
	4978	384589,1600	1384150,0100
	4979	384565,0400	1384185,1400
	4980	384544,9600	1384198,4800
	4981	384521,9700	1384211,8700
	4944	384495,7200	1384200,6700
	4982	384642,6800	1384240,4900
	4983	384645,2400	1384218,7300



## Сведения о границах территориальной зоны городских лесов (Гл)

Сведения о характерных точках границ объекта	№ точки	Координаты	
		X	Y
	4984	384670,9700	1384195,1600
	4985	384686,6700	1384178,9800
	4986	384695,6100	1384194,7900
	4987	384711,3800	1384182,9500
	4988	384721,1100	1384155,2800
	4989	384723,7200	1384136,4000
	4990	384708,9000	1384114,8800
	4991	384710,2100	1384104,7200
	4992	384724,4300	1384087,1200
	4993	384727,0300	1384066,8000
	4994	384739,8100	1384049,2200
	4995	384754,0700	1384033,0700
	4996	384771,4500	1384032,8100
	4997	384774,9500	1384073,3200
	4998	384775,5800	1384115,3400
	4999	384768,9000	1384153,1100
	5000	384757,3900	1384159,0800
	5001	384735,8000	1384169,5500
	5002	384727,4700	1384192,8600
	5003	384663,0000	1384243,0900
	4982	384642,6800	1384240,4900
	5004	384821,7800	1386177,7500
	5005	384822,1500	1386202,8900
	5006	384828,9500	1386231,0500
	5007	384871,2000	1386314,1400
	5008	384955,2600	1386448,5100
	5009	384962,1700	1386492,2600
	5010	384974,3400	1386507,2800
	5011	384987,3200	1386535,1500
	5012	385007,9900	1386590,6300
	5013	385043,1000	1386637,7400
	5014	385062,4500	1386670,3900
	5015	385084,2200	1386722,8200
	5016	385127,7600	1386770,8200
	5017	385153,7300	1386790,9200
	5018	385169,0200	1386784,9700
	5019	385191,1700	1386806,5000
	5020	385229,4500	1386845,0800
	5021	385269,2900	1386883,4500
	5022	385307,4000	1386918,4100
	5023	385331,9200	1386950,5500
	5024	385373,9700	1386993,5700
	5025	385419,7400	1387020,3700

## Сведения о границах территориальной зоны городских лесов (Гл)

Сведения о характерных точках границ объекта	№ точки	Координаты	
		X	Y
	5026	385469,5200	1387066,3800
	5027	385433,2500	1387047,8200
	5028	385377,7000	1387008,8000
	5029	385343,9000	1386989,1200
	5030	385309,6500	1386977,8700
	5031	385293,1300	1386970,2500
	5032	385267,0200	1386946,1600
	5033	385242,0400	1386919,2000
	5034	385232,1900	1386907,8700
	5035	385179,0200	1386836,0300
	5036	385132,7600	1386786,9700
	5037	385092,0600	1386748,2300
	5038	385054,9100	1386710,8100
	5039	385030,9600	1386676,8500
	5040	385009,4700	1386641,7800
	5041	384977,2600	1386576,9300
	5042	384953,1100	1386536,0200
	5043	384939,6800	1386523,4600
	5044	384935,4800	1386525,3200
	5045	384929,6600	1386532,1100
	5046	384930,2100	1386551,6800
	5047	384934,8600	1386566,6000
	5048	384955,3500	1386603,4400
	5049	384986,3100	1386634,1000
	5050	385024,3100	1386697,4900
	5051	385050,0600	1386738,2100
	5052	385083,2700	1386790,5700
	5053	385119,8500	1386848,0900
	5054	385142,5400	1386905,8200
	5055	385182,0300	1386980,9300
	5056	385271,8100	1387094,0700
	5057	385371,7400	1387127,0100
	5058	385418,6300	1387133,7100
	5059	385465,5200	1387132,5900
	5060	385529,2300	1387153,8400
	5061	385551,8100	1387161,3500
	5062	385584,8900	1387170,3800
	5063	385639,7800	1387165,1200
	5064	385695,4400	1387150,8200
	5065	385827,9500	1387117,5400
	5066	385879,3600	1387104,3700
	5067	385942,1000	1387096,9100
	5068	386008,4800	1387091,7800

## Сведения о границах территориальной зоны городских лесов (Гл)

Сведения о характерных точках границ объекта	№ точки	Координаты	
		X	Y
	5069	386074,4100	1387087,6800
	5070	386153,3500	1387081,6200
	5071	386232,2100	1387104,4100
	5072	386331,8000	1387058,5500
	5073	386354,4300	1387038,4300
	5074	386370,3200	1387032,4500
	5075	386392,1500	1387028,6500
	5076	386410,2900	1387015,1500
	5077	386423,1000	1386975,2700
	5078	386421,8400	1386937,7100
	5079	386419,3800	1386914,7800
	5080	386427,8100	1386912,5700
	5081	386433,0100	1386929,9000
	5082	386430,4200	1386945,9400
	5083	386451,9900	1386924,7300
	5084	386460,1800	1386906,5100
	5085	386462,7200	1386887,6900
	5086	386449,9400	1386882,3200
	5087	386444,4400	1386892,1400
	5088	386428,5400	1386866,6100
	5089	386430,4000	1386849,1800
	5090	386449,0700	1386823,8600
	5091	386463,9600	1386828,5000
	5092	386477,3400	1386826,9200
	5093	386497,9800	1386839,1300
	5094	386520,0300	1386849,9400
	5095	386582,2700	1386829,2100
	5096	386605,1500	1386819,3500
	5097	386612,6100	1386820,5400
	5098	386613,2400	1386829,5100
	5099	386611,0700	1386839,4800
	5100	386605,8700	1386844,6200
	5101	386600,6200	1386848,6200
	5102	386593,8600	1386849,9600
	5103	386604,9600	1386872,0400
	5104	386632,5800	1386861,5300
	5105	386655,2700	1386852,0500
	5106	386737,8500	1386781,5200
	5107	386776,2700	1386759,5500
	5108	386761,1100	1386792,1800
	5109	386762,6600	1386800,8600
	5110	386757,8400	1386808,5700
	5111	386745,7000	1386804,7700

## Сведения о границах территориальной зоны городских лесов (Гл)

Сведения о характерных точках границ объекта	№ точки	Координаты	
		X	Y
	5112	386706,4600	1386857,5700
	5113	386723,7100	1386872,8100
	5114	386782,5000	1386832,6100
	5115	386789,1400	1386831,3700
	5116	386791,5800	1386832,4700
	5117	386790,2100	1386837,0700
	5118	386749,8200	1386904,2300
	5119	386713,5300	1386933,4700
	5120	386667,9500	1386981,9600
	5121	386672,6700	1386987,7500
	5122	386716,8200	1386967,5900
	5123	386726,3300	1386960,0500
	5124	386757,3000	1386950,6000
	5125	386759,0200	1386955,9600
	5126	386725,4900	1386980,2800
	5127	386727,5900	1386982,5300
	5128	386733,9900	1386980,0000
	5129	386738,2600	1386983,3500
	5130	386738,8400	1386988,6500
	5131	386735,4500	1386994,4800
	5132	386729,9000	1386999,4600
	5133	386724,1500	1387001,3500
	5134	386715,2100	1387001,8000
	5135	386708,8500	1387001,7600
	5136	386686,1200	1387016,2800
	5137	386619,6500	1387046,8200
	5138	386565,4100	1387053,2100
	5139	386518,1500	1387055,2900
	5140	386492,0700	1387057,0800
	5141	386502,8800	1387072,2200
	5142	386514,4400	1387090,8500
	5143	386500,1700	1387127,9500
	5144	386480,2200	1387162,3600
	5145	386464,5900	1387202,2600
	5146	386446,4000	1387258,9000
	5147	386430,7700	1387300,2000
	5148	386427,7100	1387330,8700
	5149	386435,0400	1387348,8700
	5150	386430,9800	1387361,4500
	5151	386416,3900	1387376,9900
	5152	386406,8500	1387400,1000
	5153	386404,4500	1387427,9800
	5154	386391,8700	1387436,5100

## Сведения о границах территориальной зоны городских лесов (Гл)

Сведения о характерных точках границ объекта	№ точки	Координаты	
		X	Y
	5155	386378,3700	1387429,7500
	5156	386364,5500	1387402,8100
	5157	386358,4600	1387372,9800
	5158	386346,8200	1387348,7800
	5159	386342,3000	1387330,0700
	5160	386343,4000	1387308,4700
	5161	386369,5300	1387263,5300
	5162	386364,8200	1387230,8900
	5163	386366,6300	1387211,3800
	5164	386381,6200	1387174,2700
	5165	386420,2800	1387117,3000
	5166	386467,6000	1387072,7500
	5167	386432,5400	1387087,9000
	5168	386383,1600	1387100,6300
	5169	386367,7000	1387119,1700
	5170	386279,4600	1387152,6900
	5171	386176,5600	1387178,5300
	5172	386060,7200	1387190,4400
	5173	386023,4500	1387188,9400
	5174	385992,9500	1387191,8100
	5175	385942,4700	1387195,3300
	5176	385874,7300	1387201,4200
	5177	385809,1100	1387207,7800
	5178	385738,3300	1387217,8200
	5179	385701,0700	1387225,2700
	5180	385686,4100	1387233,5500
	5181	385621,1900	1387248,9300
	5182	385620,6100	1387254,4000
	5183	385636,1500	1387254,2500
	5184	385678,4400	1387250,3600
	5185	385700,0200	1387255,5800
	5186	385745,3700	1387258,1800
	5187	385780,9600	1387262,6500
	5188	385828,6700	1387248,8600
	5189	385837,2100	1387251,7700
	5190	385838,8000	1387257,3100
	5191	385830,8600	1387264,1900
	5192	385790,4500	1387277,7300
	5193	385786,5400	1387284,9900
	5194	385793,8000	1387290,5600
	5195	385812,2200	1387294,4700
	5196	385837,8900	1387293,3700
	5197	385877,0300	1387283,5200

## Сведения о границах территориальной зоны городских лесов (Гл)

Сведения о характерных точках границ объекта	№ точки	Координаты	
		X	Y
	5198	385913,3800	1387267,4500
	5199	385930,0600	1387262,1200
	5200	385942,1000	1387250,8400
	5201	385953,3700	1387248,9500
	5202	385985,3300	1387245,5800
	5203	386039,4500	1387223,3500
	5204	386040,1300	1387224,9400
	5205	386103,2500	1387199,6500
	5206	386122,2300	1387195,8900
	5207	386151,1600	1387218,7800
	5208	386196,9700	1387202,9500
	5209	386239,2400	1387199,0400
	5210	386259,2100	1387189,9600
	5211	386398,2900	1387116,7700
	5212	386303,3500	1387334,1300
	5213	386344,3500	1387462,3600
	5214	386194,8200	1387450,1900
	5215	386156,2500	1387526,6200
	5216	386475,3300	1387574,3700
	5217	386502,5000	1387644,3800
	5218	386522,8000	1387659,0800
	5219	386535,9600	1387604,9700
	5220	386539,0100	1387557,6200
	5221	386640,2400	1387417,5600
	5222	386720,7200	1387356,0900
	5223	386820,0300	1387272,2500
	5224	386837,0900	1387252,3700
	5225	386859,5100	1387240,9000
	5226	386884,9200	1387225,3500
	5227	386896,9700	1387208,4700
	5228	386921,0700	1387206,5900
	5229	386958,8200	1387185,6200
	5230	387065,8500	1387067,1000
	5231	387144,1600	1386951,3300
	5232	387229,7400	1386829,3900
	5233	387302,8500	1386730,2600
	5234	387382,6400	1386632,8000
	5235	387506,9000	1386505,3000
	5236	387629,6300	1386398,6300
	5237	387669,9800	1386369,3400
	5238	387751,7000	1386309,1900
	5239	387832,9300	1386231,0600
	5240	387872,7600	1386188,3800

## Сведения о границах территориальной зоны городских лесов (Гл)

Сведения о характерных точках границ объекта	№ точки	Координаты	
		X	Y
	5241	387922,3500	1386124,3900
	5242	387949,6100	1386079,4100
	5243	387956,5400	1386058,8400
	5244	387959,2900	1386039,3000
	5245	387956,9200	1386018,6900
	5246	387946,9200	1385992,7900
	5247	387934,0500	1385984,8200
	5248	387912,2100	1385949,6200
	5249	387837,0300	1385921,3800
	5250	387749,8300	1385916,0200
	5251	387787,8000	1385972,4800
	5252	387793,9800	1385996,6600
	5253	387875,0300	1386018,5300
	5254	387880,1800	1386038,3600
	5255	387864,3700	1386043,3600
	5256	387810,5200	1386050,9600
	5257	387782,9200	1386026,2100
	5258	387747,5700	1386044,7400
	5259	387719,7200	1386084,3000
	5260	387687,7300	1386113,4800
	5261	387600,8500	1386099,7800
	5262	387571,3400	1386028,4400
	5263	387603,1200	1385985,5400
	5264	387662,8900	1385955,9400
	5265	387646,1800	1385944,4500
	5266	387561,0200	1385958,1200
	5267	387495,1500	1385999,5600
	5268	387463,6900	1386018,6300
	5269	387460,0500	1386039,8900
	5270	387479,4900	1386079,0400
	5271	387477,5900	1386121,8200
	5272	387485,5300	1386136,0800
	5273	387508,0600	1386138,1100
	5274	387636,3600	1386120,1500
	5275	387706,1600	1386135,7500
	5276	387767,9200	1386137,5300
	5277	387795,8200	1386146,5800
	5278	387808,6700	1386163,0300
	5279	387823,0600	1386182,6000
	5280	387823,4000	1386205,4200
	5281	387744,9500	1386224,2100
	5282	387616,1300	1386236,5800
	5283	387474,1200	1386252,4000

## Сведения о границах территориальной зоны городских лесов (Гл)

Сведения о характерных точках границ объекта	№ точки	Координаты	
		X	Y
	5284	387372,5800	1386275,4400
	5285	387264,5300	1386305,7700
	5286	387192,5900	1386361,6600
	5287	387160,9000	1386270,0700
	5288	387134,8500	1386264,4200
	5289	387096,6900	1386256,4100
	5290	387022,8600	1386252,8700
	5291	386972,5800	1386248,5000
	5292	386927,3000	1386236,5500
	5293	386851,4900	1386238,4200
	5294	386769,2000	1386228,1300
	5295	386721,5500	1386219,9400
	5296	386694,3700	1386206,8800
	5297	386668,2500	1386232,7200
	5298	386669,2900	1386242,3000
	5299	386676,8600	1386242,9500
	5300	386679,4300	1386251,1300
	5301	386679,4900	1386264,9300
	5302	386683,7000	1386272,3300
	5303	386683,6400	1386284,4800
	5304	386680,1000	1386300,5900
	5305	386694,2600	1386321,4400
	5306	386710,4100	1386327,0800
	5307	386728,3800	1386320,9400
	5308	386741,5300	1386308,5400
	5309	386761,7700	1386276,9500
	5310	386778,9200	1386258,6300
	5311	386801,6200	1386249,1900
	5312	386830,0700	1386247,7400
	5313	386836,2000	1386263,1000
	5314	386843,3500	1386278,9300
	5315	386848,0900	1386304,4100
	5316	386845,5900	1386334,9500
	5317	386819,2000	1386377,6100
	5318	386777,7500	1386448,7600
	5319	386795,0900	1386457,6300
	5320	386821,3200	1386442,2300
	5321	386879,2200	1386421,1400
	5322	386936,7900	1386376,5600
	5323	387004,9800	1386336,3900
	5324	387033,8100	1386316,3800
	5325	387053,8600	1386330,4400
	5326	387081,6500	1386330,7500



## Сведения о границах территориальной зоны городских лесов (Гл)

Сведения о характерных точках границ объекта	№ точки	Координаты	
		X	Y
	5327	387095,0800	1386328,5500
	5328	387107,1100	1386344,8100
	5329	387099,5000	1386359,0900
	5330	387092,8000	1386364,7700
	5331	387034,2500	1386424,7900
	5332	386897,4600	1386579,3200
	5333	386786,1200	1386680,9000
	5334	386705,6500	1386729,3700
	5335	386648,4100	1386747,7500
	5336	386602,4700	1386751,2800
	5337	386536,7500	1386747,7600
	5338	386507,6700	1386756,5700
	5339	386448,9500	1386728,9200
	5340	386420,9700	1386731,9400
	5341	386300,0300	1386758,9300
	5342	386208,5500	1386755,0300
	5343	386066,3300	1386708,0700
	5344	385967,2100	1386633,2900
	5345	385900,2200	1386487,4400
	5346	385846,6300	1386339,6100
	5347	385835,9300	1386232,6700
	5348	385866,0600	1386069,4900
	5349	385889,5600	1385988,5600
	5350	385942,5000	1385870,0900
	5351	385988,5100	1385820,4600
	5352	386067,4800	1385737,3600
	5353	385980,1500	1385576,9100
	5354	385736,4500	1385782,0500
	5355	385660,8600	1385810,3600
	5356	385634,3000	1385826,7800
	5357	385615,3000	1385831,5900
	5358	385601,4100	1385845,3600
	5359	385593,0600	1385854,1800
	5360	385614,9000	1385898,4000
	5361	385655,8900	1385998,0300
	5362	385687,9900	1386068,5500
	5363	385726,0000	1386155,6800
	5364	385756,7200	1386227,5900
	5365	385773,5500	1386315,0400
	5366	385717,2600	1386232,3600
	5367	385654,8000	1386113,5700
	5368	385649,4300	1386131,7500
	5369	385624,8300	1386091,7500

## Сведения о границах территориальной зоны городских лесов (Гл)

Сведения о характерных точках границ объекта	№ точки	Координаты	
		X	Y
	5370	385607,6800	1386076,7100
	5371	385579,6300	1386088,2500
	5372	385561,6000	1386110,8000
	5373	385557,7200	1386322,4400
	5374	385548,2100	1386347,6500
	5375	385516,9400	1386332,7900
	5376	385496,7900	1386306,6500
	5377	385496,1000	1386260,7300
	5378	385491,0700	1386207,8900
	5379	385490,7600	1386187,0300
	5380	385467,8300	1386163,7100
	5381	385460,1300	1386120,6600
	5382	385461,0900	1386090,0200
	5383	385439,1100	1386130,7100
	5384	385408,4400	1386250,8900
	5385	385384,4300	1386344,5300
	5386	385375,2700	1386344,6700
	5387	385372,0200	1386315,4700
	5388	385355,5600	1386348,4200
	5389	385346,2900	1386436,2800
	5390	385333,1500	1386453,8500
	5391	385327,2000	1386516,0800
	5392	385328,1100	1386542,3300
	5393	385292,4100	1386514,3300
	5394	385282,2800	1386497,7800
	5395	385283,9500	1386467,8300
	5396	385282,8200	1386438,6000
	5397	385289,2100	1386393,9600
	5398	385287,8600	1386351,5300
	5399	385310,7000	1386321,9400
	5400	385334,5900	1386267,3200
	5401	385339,8400	1386240,7700
	5402	385322,1500	1386238,2600
	5403	385297,2300	1386269,2500
	5404	385266,0200	1386306,6100
	5405	385241,4300	1386361,2600
	5406	385223,3700	1386428,3500
	5407	385210,6900	1386476,5700
	5408	385204,6500	1386544,8700
	5409	385216,5400	1386584,3600
	5410	385235,8400	1386648,8000
	5411	385316,1300	1386779,8500
	5412	385417,4200	1386852,8100

## Сведения о границах территориальной зоны городских лесов (Гл)

Сведения о характерных точках границ объекта	№ точки	Координаты	
		X	Y
	5413	385450,2400	1386876,6900
	5414	385499,2300	1386896,8400
	5415	385543,3000	1386917,0700
	5416	385592,8200	1386925,3700
	5417	385626,9000	1386940,1900
	5418	385670,2300	1386959,0200
	5419	385722,8000	1387021,9500
	5420	385700,0000	1387029,8500
	5421	385648,6400	1387041,5800
	5422	385621,2800	1387042,1500
	5423	385578,3100	1387025,3900
	5424	385450,7200	1386961,9800
	5425	385394,0700	1386935,8600
	5426	385362,6100	1386914,3800
	5427	385330,0300	1386888,3200
	5428	385304,0500	1386870,7900
	5429	385238,0500	1386806,3000
	5430	385200,5700	1386760,9300
	5431	385182,8300	1386734,1900
	5432	385166,9800	1386705,9600
	5433	385146,7800	1386663,0300
	5434	385135,6800	1386637,8200
	5435	385120,3300	1386610,5400
	5436	385106,6400	1386574,2400
	5437	385098,7100	1386542,3500
	5438	385095,0600	1386516,2200
	5439	385096,1600	1386477,5300
	5440	385098,7500	1386448,5300
	5441	385128,1400	1386351,2500
	5442	385147,5800	1386309,1400
	5443	385180,8100	1386271,7300
	5444	385197,5400	1386247,1600
	5445	385256,2800	1386188,7100
	5446	385307,7400	1386134,0300
	5447	385327,3500	1386090,1100
	5448	385311,0300	1386060,0100
	5449	385328,2000	1386025,0900
	5450	385348,7100	1385992,2300
	5451	385369,7900	1385974,5600
	5452	385410,3500	1385949,7100
	5453	385453,0600	1385933,8500
	5454	385490,4500	1385903,2600
	5455	385571,7600	1385846,7800

## Сведения о границах территориальной зоны городских лесов (Гл)

Сведения о характерных точках границ объекта	№ точки	Координаты	
		X	Y
	5456	385594,0400	1385828,6200
	5457	385585,8700	1385824,6600
	5458	385579,5400	1385822,4800
	5459	385566,3200	1385833,2800
	5460	385553,3500	1385839,3500
	5461	385543,1200	1385841,4600
	5462	385531,8900	1385842,6100
	5463	385525,7500	1385830,1400
	5464	385558,4500	1385815,1300
	5465	385578,5900	1385806,6700
	5466	385583,5600	1385802,0300
	5467	385602,7700	1385793,5100
	5468	385630,4400	1385780,1300
	5469	385654,0400	1385775,9400
	5470	385663,3000	1385775,9600
	5471	385671,3600	1385770,5000
	5472	385673,6100	1385763,1600
	5473	385668,5300	1385748,5200
	5474	385663,0900	1385745,5000
	5475	385648,0400	1385745,1200
	5476	385646,9300	1385732,2600
	5477	385692,2500	1385710,0300
	5478	385708,3300	1385700,9900
	5479	385720,1300	1385693,9600
	5480	385722,4700	1385689,8400
	5481	385718,2900	1385687,0600
	5482	385695,6500	1385694,3200
	5483	385653,8700	1385722,9300
	5484	385615,5100	1385743,8100
	5485	385583,3700	1385763,9300
	5486	385536,3700	1385791,3800
	5487	385514,1700	1385809,1300
	5488	385462,3600	1385835,9500
	5489	385457,4900	1385824,3600
	5490	385460,6100	1385809,8300
	5491	385474,2100	1385794,9400
	5492	385502,3800	1385776,5800
	5493	385522,3000	1385758,9800
	5494	385550,0500	1385735,2400
	5495	385596,8700	1385702,2400
	5496	385619,8900	1385694,1500
	5497	385650,9400	1385690,4300
	5498	385694,0000	1385671,8400

## Сведения о границах территориальной зоны городских лесов (Гл)

Сведения о характерных точках границ объекта	№ точки	Координаты	
		X	Y
	5499	385723,5100	1385655,0800
	5500	385743,2500	1385646,9600
	5501	385741,8600	1385641,7200
	5502	385722,1200	1385646,2400
	5503	385691,6600	1385656,3700
	5504	385657,8200	1385672,7400
	5505	385599,7300	1385694,2100
	5506	385534,8700	1385736,2900
	5507	385480,5200	1385766,3600
	5508	385431,0800	1385795,1300
	5509	385368,1000	1385836,1100
	5510	385169,2500	1385928,8400
	5511	384996,6900	1386007,7900
	5512	384921,5000	1386037,5400
	5513	384894,8100	1386056,8200
	5514	384871,7900	1386081,2500
	5515	384847,9200	1386113,0300
	5516	384830,5200	1386148,1100
	5004	384821,7800	1386177,7500
	5517	384877,8800	1364990,7100
	5518	384880,1900	1365060,7700
	5519	384904,6600	1365135,2800
	5520	384920,3600	1365180,2700
	5521	384930,2700	1365199,4500
	5522	384933,7100	1365212,7400
	5523	384933,0300	1365228,9100
	5524	384938,5200	1365268,4800
	5525	384952,2700	1365337,5600
	5526	384963,4700	1365365,2800
	5527	384970,5700	1365382,9600
	5528	384977,2000	1365412,9100
	5529	384982,5600	1365437,2100
	5530	384994,1800	1365457,2800
	5531	384990,4300	1365486,0000
	5532	384980,2200	1365478,2700
	5533	384966,3200	1365472,3200
	5534	384961,6900	1365476,9500
	5535	384983,6300	1365544,6200
	5536	384996,6500	1365584,8100
	5537	385017,6100	1365660,8500
	5538	385010,3300	1365680,0200
	5539	385010,5200	1365698,0600
	5540	385047,0200	1365838,4500

## Сведения о границах территориальной зоны городских лесов (Гл)

Сведения о характерных точках границ объекта	№ точки	Координаты	
		X	Y
	5541	385056,3100	1365846,7300
	5542	385051,3500	1365892,3700
	5543	385046,6600	1365940,5900
	5544	385057,6000	1365972,3000
	5545	385056,5500	1366086,7900
	5546	385053,1800	1366207,0100
	5547	385043,6800	1366217,5900
	5548	385010,0700	1366222,7300
	5549	385005,8600	1366214,5300
	5550	384991,1400	1366201,3900
	5551	384979,9500	1366193,8800
	5552	384976,4200	1366198,6700
	5553	384979,5600	1366257,8500
	5554	384971,9800	1366316,4000
	5555	384967,6600	1366344,5300
	5556	384967,4900	1366345,5100
	5557	384934,9200	1366412,0700
	5558	384943,4300	1366443,8100
	5559	384936,9200	1366485,6900
	5560	384951,8000	1366510,1400
	5561	384990,9300	1366574,3700
	5562	385214,9600	1366942,1100
	5563	385301,1500	1367074,6700
	5564	385309,0800	1367084,7600
	5565	385375,5600	1367169,3200
	5566	385431,6200	1367226,3800
	5567	385515,1600	1367311,4100
	5568	385624,1600	1367404,9400
	5569	385754,1000	1367492,9400
	5570	385765,9400	1367464,6300
	5571	385766,4800	1367465,0700
	5572	385928,5000	1367594,0700
	5573	386115,7500	1367777,6200
	5574	386278,1400	1367936,7600
	5575	386372,9200	1368048,0100
	5576	386489,8300	1368151,7500
	5577	386569,2000	1368237,0800
	5578	386600,3000	1368262,2200
	5579	386657,8400	1368284,7100
	5580	386696,8600	1368311,0900
	5581	386839,0700	1368407,2500
	5582	386871,6200	1368429,2700
	5583	386907,8700	1368453,2900

## Сведения о границах территориальной зоны городских лесов (Гл)

Сведения о характерных точках границ объекта	№ точки	Координаты	
		X	Y
	5584	386942,5600	1368476,2600
	5585	387069,3100	1368581,7300
	5586	387090,4800	1368607,5300
	5587	387124,8900	1368622,0800
	5588	387161,2600	1368650,5300
	5589	387177,1300	1368653,8300
	5590	387194,3400	1368642,5900
	5591	387245,2700	1368643,9100
	5592	387398,8800	1368740,2600
	5593	387431,9200	1368760,9900
	5594	387427,4200	1368754,6800
	5595	387424,1300	1368747,4800
	5596	387417,8300	1368730,0900
	5597	387414,9400	1368724,9200
	5598	387409,5600	1368717,4600
	5599	387407,0600	1368711,8100
	5600	387464,4700	1368612,9400
	5601	387475,5300	1368619,1700
	5602	387687,4900	1368738,4100
	5603	387668,5300	1368769,7800
	5604	387616,6000	1368855,6900
	5605	387613,0200	1368852,9100
	5606	387604,9800	1368847,6700
	5607	387596,1800	1368840,9600
	5608	387588,4000	1368835,4900
	5609	387586,9900	1368834,8300
	5610	387581,4400	1368830,6300
	5611	387554,5500	1368813,7100
	5612	387551,9800	1368811,8700
	5613	387540,2200	1368805,6200
	5614	387529,6800	1368801,4200
	5615	387510,4300	1368800,8500
	5616	387504,6900	1368800,1100
	5617	387493,7300	1368798,7800
	5618	387489,7100	1368797,2400
	5619	387640,8500	1368892,0600
	5620	387733,2800	1368962,4700
	5621	387744,1300	1368922,7800
	5622	387722,7000	1368904,7000
	5623	387749,3000	1368859,1700
	5624	387760,0600	1368864,5200
	5625	387770,2300	1368827,2800
	5626	387780,4200	1368790,0600

## Сведения о границах территориальной зоны городских лесов (Гл)

Сведения о характерных точках границ объекта	№ точки	Координаты	
		X	Y
	5627	387808,3800	1368687,8000
	5628	387814,1800	1368666,5900
	5629	387871,0700	1368674,2400
	5630	387877,4400	1368675,0900
	5631	387907,4900	1368579,8800
	5632	387908,9400	1368575,2600
	5633	387931,2700	1368504,5500
	5634	388044,1300	1368523,4100
	5635	388210,5800	1368551,2300
	5636	388426,1100	1368585,2100
	5637	388854,2800	1368820,5400
	5638	388873,2900	1368777,0100
	5639	388871,2100	1368754,1600
	5640	388853,3800	1368736,5400
	5641	388878,6800	1368702,6400
	5642	388866,1700	1368672,6200
	5643	388834,3600	1368626,4000
	5644	388791,1400	1368545,3500
	5645	388781,9100	1368475,0600
	5646	388774,9000	1368343,2800
	5647	388774,5000	1368339,3800
	5648	388756,7800	1368342,2300
	5649	388759,4400	1368352,7300
	5650	388753,6100	1368353,2600
	5651	388750,8200	1368343,2800
	5652	388745,5400	1368343,6100
	5653	388691,0800	1368171,3500
	5654	388653,6100	1368099,8400
	5655	388666,9800	1368092,3600
	5656	388712,6900	1368044,0300
	5657	388757,6800	1368148,8600
	5658	388752,8500	1368117,1800
	5659	388743,1100	1368038,7300
	5660	388708,4700	1367933,0500
	5661	388658,3500	1367807,7300
	5662	388623,9700	1367745,2300
	5663	388611,8700	1367690,1600
	5664	388482,4600	1367772,7500
	5665	388207,0700	1367318,5300
	5666	388234,2200	1367283,9400
	5667	388227,1900	1367272,6200
	5668	388198,2400	1367222,6800
	5669	388159,4100	1367150,4700



## Сведения о границах территориальной зоны городских лесов (Гл)

Сведения о характерных точках границ объекта	№ точки	Координаты	
		X	Y
	5670	388151,3100	1367132,7700
	5671	388114,2600	1367049,9400
	5672	388105,7700	1367030,4500
	5673	388093,8800	1366998,8400
	5674	388135,5600	1366967,7300
	5675	388059,3100	1366851,3600
	5676	388060,9600	1366782,1100
	5677	387975,1600	1366638,8600
	5678	387965,9400	1366626,8500
	5679	387957,4600	1366615,8000
	5680	387956,5600	1366609,1500
	5681	387954,4200	1366593,6200
	5682	387944,5800	1366578,5000
	5683	387935,9600	1366565,2500
	5684	387920,6400	1366541,7500
	5685	387856,7000	1366400,3600
	5686	387836,1200	1366376,6000
	5687	387830,3100	1366373,2900
	5688	387819,1000	1366317,3100
	5689	387717,9600	1366136,5600
	5690	387700,5000	1366073,4100
	5691	387683,0500	1366061,0900
	5692	387681,0800	1366056,4500
	5693	387667,4100	1366047,3700
	5694	387651,1100	1366052,4900
	5695	387638,5400	1366056,4700
	5696	387636,2900	1366046,7200
	5697	387648,4600	1366042,8000
	5698	387648,0700	1366041,6100
	5699	387648,4300	1366040,7800
	5700	387647,2100	1366037,8300
	5701	387638,6500	1366033,7900
	5702	387633,5000	1366035,4200
	5703	387632,4100	1366030,8500
	5704	387560,3500	1365996,8600
	5705	387560,7400	1366001,8200
	5706	387559,8300	1366007,8300
	5707	387558,1300	1366007,8600
	5708	387557,7400	1366028,4700
	5709	387548,1000	1366042,1600
	5710	387537,8500	1366043,0700
	5711	387530,3600	1366016,6800
	5712	387529,3600	1366010,2900

## Сведения о границах территориальной зоны городских лесов (Гл)

Сведения о характерных точках границ объекта	№ точки	Координаты	
		X	Y
	5713	387531,9800	1366004,8500
	5714	387529,7900	1365985,6800
	5715	387531,1000	1365983,0600
	5716	387474,1500	1365956,4600
	5717	387467,1700	1365965,8100
	5718	387474,2300	1365990,0300
	5719	387507,8200	1366160,7000
	5720	387529,1500	1366240,1000
	5721	387549,8000	1366274,1900
	5722	387559,6600	1366316,8400
	5723	387569,7700	1366320,0500
	5724	387588,9100	1366308,8400
	5725	387597,7600	1366282,7000
	5726	387633,6700	1366272,1000
	5727	387652,4600	1366298,4300
	5728	387672,0900	1366293,3100
	5729	387764,7700	1366255,9800
	5730	387812,2200	1366383,4400
	5731	387818,1000	1366399,1800
	5732	387825,6600	1366396,3000
	5733	387841,2600	1366437,6400
	5734	387801,3100	1366448,6000
	5735	387818,7000	1366497,1700
	5736	387763,8200	1366516,5500
	5737	387728,4700	1366430,5200
	5738	387607,4800	1366498,4800
	5739	387622,1800	1366535,9500
	5740	387616,8300	1366580,7500
	5741	387604,8000	1366520,3400
	5742	387603,5200	1366522,4600
	5743	387603,1500	1366572,8200
	5744	387605,5300	1366590,2200
	5745	387598,8700	1366616,2300
	5746	387596,6800	1366658,2100
	5747	387596,9800	1366687,8900
	5748	387605,4700	1366719,1500
	5749	387616,6800	1366762,3300
	5750	387624,6500	1366787,5600
	5751	387635,7700	1366815,1200
	5752	387647,7400	1366825,3600
	5753	387660,5600	1366844,8700
	5754	387670,9900	1366855,1400
	5755	387673,7900	1366873,8000

## Сведения о границах территориальной зоны городских лесов (Гл)

Сведения о характерных точках границ объекта	№ точки	Координаты	
		X	Y
	5756	387675,8400	1366897,4100
	5757	387678,6700	1366917,9400
	5758	387675,6100	1366938,2500
	5759	387677,3300	1366959,6000
	5760	387681,6900	1366987,7000
	5761	387692,8900	1367021,3000
	5762	387706,8000	1367067,2600
	5763	387718,8000	1367098,0500
	5764	387733,0700	1367129,3600
	5765	387749,9500	1367157,1200
	5766	387771,3800	1367197,6300
	5767	387788,9800	1367235,2300
	5768	387793,5900	1367260,7700
	5769	387791,5100	1367292,1800
	5770	387795,8300	1367317,0400
	5771	387805,0800	1367333,7100
	5772	387814,5300	1367334,2100
	5773	387824,5800	1367329,8400
	5774	387831,8600	1367345,4900
	5775	387855,7800	1367382,5800
	5776	387880,8100	1367423,6600
	5777	387891,2100	1367455,2300
	5778	387906,2300	1367480,9100
	5779	387919,8900	1367509,9900
	5780	387928,5900	1367546,1700
	5781	387938,3100	1367574,1700
	5782	387949,1400	1367602,7300
	5783	387959,1000	1367647,0500
	5784	387967,6100	1367651,7100
	5785	387973,9000	1367647,9500
	5786	387980,4700	1367646,1700
	5787	387984,8900	1367650,0500
	5788	388008,6100	1367701,9000
	5789	388024,9900	1367752,7500
	5790	388041,9600	1367786,5600
	5791	388060,4700	1367838,2200
	5792	388072,6100	1367859,5800
	5793	388106,4900	1367921,7100
	5794	388114,4100	1367933,8300
	5795	388113,9700	1367943,2800
	5796	388122,3000	1368001,7100
	5797	388131,0400	1368021,8400
	5798	388132,9400	1368035,1700

## Сведения о границах территориальной зоны городских лесов (Гл)

Сведения о характерных точках границ объекта	№ точки	Координаты	
		X	Y
	5799	388127,4300	1368043,5600
	5800	388120,8900	1368057,1800
	5801	388112,2400	1368072,6500
	5802	388099,5900	1368092,2600
	5803	388088,7500	1368101,5700
	5804	388079,4800	1368111,7100
	5805	388064,2300	1368123,6800
	5806	388043,5400	1368132,4300
	5807	388018,8300	1368136,3200
	5808	388001,2000	1368153,3400
	5809	387999,6200	1368169,1300
	5810	387993,3900	1368180,6000
	5811	387928,9200	1368309,5700
	5812	387902,0100	1368343,2400
	5813	387900,5500	1368349,4600
	5814	387899,4000	1368354,1600
	5815	387892,7800	1368381,2400
	5816	387891,0400	1368388,2900
	5817	387889,0300	1368396,8400
	5818	387884,1800	1368416,2400
	5819	387879,4100	1368435,8700
	5820	387879,2100	1368437,2000
	5821	387877,7600	1368442,9000
	5822	387874,1900	1368458,5300
	5823	387847,4200	1368569,4600
	5824	387540,9300	1368493,4700
	5825	387580,9200	1368331,2900
	5826	387588,6900	1368299,7800
	5827	387592,9400	1368289,7600
	5828	387510,9900	1368250,1700
	5829	387435,1500	1368193,4300
	5830	387389,0500	1368136,2900
	5831	387314,9100	1368026,1400
	5832	387258,5200	1367921,4800
	5833	387257,9400	1367920,2800
	5834	387258,9700	1367918,2700
	5835	387252,5300	1367889,9600
	5836	387245,1300	1367867,4700
	5837	387228,0500	1367844,5400
	5838	387211,4000	1367812,3400
	5839	387207,2600	1367773,2700
	5840	387212,3700	1367738,9900
	5841	387221,2600	1367711,6900

## Сведения о границах территориальной зоны городских лесов (Гл)

Сведения о характерных точках границ объекта	№ точки	Координаты	
		X	Y
	5842	387235,8200	1367686,9700
	5843	387253,7700	1367663,6400
	5844	387279,0200	1367620,7500
	5845	387305,6600	1367595,2900
	5846	387329,8100	1367554,1200
	5847	387350,9600	1367518,3400
	5848	387366,3000	1367489,6700
	5849	387373,2900	1367449,0300
	5850	387395,4700	1367408,4900
	5851	387403,0600	1367368,9100
	5852	387411,8800	1367337,5400
	5853	387421,4100	1367296,8700
	5854	387437,5500	1367265,3800
	5855	387443,3100	1367236,3100
	5856	387449,5900	1367204,1100
	5857	387455,6000	1367173,6100
	5858	387464,4900	1367145,8900
	5859	387474,1100	1367111,9800
	5860	387477,7600	1367074,2000
	5861	387484,8400	1367039,1900
	5862	387490,4200	1367016,3000
	5863	387498,1500	1366987,4800
	5864	387502,3200	1366965,4600
	5865	387504,9500	1366952,4700
	5866	387505,4300	1366928,2600
	5867	387498,8500	1366923,1000
	5868	387500,5000	1366912,7100
	5869	387497,8300	1366882,8500
	5870	387508,7900	1366813,9100
	5871	387509,6200	1366812,0000
	5872	387509,5700	1366811,3600
	5873	387488,7900	1366825,1100
	5874	387453,5700	1366881,8500
	5875	387395,2900	1366968,2900
	5876	387324,7700	1367135,4800
	5877	387263,1900	1367282,4000
	5878	387227,4100	1367358,4500
	5879	387179,3800	1367457,3300
	5880	387166,7400	1367453,3400
	5881	387179,2600	1367392,7400
	5882	387222,6000	1367317,4200
	5883	387240,0000	1367245,8200
	5884	387203,0100	1367298,4000

## Сведения о границах территориальной зоны городских лесов (Гл)

Сведения о характерных точках границ объекта	№ точки	Координаты	
		X	Y
	5885	387169,0900	1367329,1200
	5886	387092,3000	1367412,5000
	5887	387025,3100	1367535,1600
	5888	387015,0900	1367580,6200
	5889	387027,8900	1367595,5300
	5890	387031,9400	1367641,6200
	5891	387034,6200	1367708,7000
	5892	387034,8200	1367708,8300
	5893	387034,6200	1367708,7800
	5894	387031,3700	1367763,9900
	5895	387029,5500	1367788,4100
	5896	387029,3900	1367814,9300
	5897	387033,5800	1367852,1400
	5898	387032,9400	1367883,1500
	5899	387033,6400	1367892,1100
	5900	387038,3800	1367893,4500
	5901	387045,2800	1367893,7100
	5902	387048,9000	1367903,8800
	5903	387049,4900	1367931,8200
	5904	387051,4700	1367955,9900
	5905	387049,8900	1367970,5200
	5906	387042,8400	1367974,0400
	5907	387034,4600	1367971,1100
	5908	387032,1100	1367960,2200
	5909	387030,4000	1367931,2200
	5910	387022,4300	1367921,3000
	5911	387017,9900	1367890,1800
	5912	387011,4200	1367888,6800
	5913	387003,6100	1367889,4900
	5914	386991,2000	1367874,0900
	5915	386979,2700	1367841,1300
	5916	386973,0400	1367812,7100
	5917	386963,8800	1367771,1000
	5918	386954,8500	1367738,0900
	5919	386952,5700	1367719,6600
	5920	386958,5600	1367692,2300
	5921	386947,4900	1367661,7500
	5922	386865,2000	1367600,8800
	5923	386774,0400	1367564,5000
	5924	386728,0400	1367489,6700
	5925	386728,2900	1367478,7600
	5926	386736,6500	1367476,9600
	5927	386766,2100	1367518,4600

## Сведения о границах территориальной зоны городских лесов (Гл)

Сведения о характерных точках границ объекта	№ точки	Координаты	
		X	Y
	5928	386790,5000	1367542,8500
	5929	386826,7400	1367554,4700
	5930	386838,8400	1367578,2100
	5931	386880,9800	1367590,1600
	5932	386918,4800	1367629,8700
	5933	386952,9100	1367659,5600
	5934	386971,0300	1367692,4400
	5935	386986,6900	1367673,7600
	5936	386985,9100	1367621,3300
	5937	386989,2300	1367562,1200
	5938	387002,6000	1367502,3500
	5939	387076,1300	1367369,5100
	5940	387163,5800	1367270,0500
	5941	387282,0200	1367053,4800
	5942	387312,6100	1366966,5900
	5943	387343,1300	1366931,7400
	5944	387372,7000	1366889,3300
	5945	387412,1700	1366835,9000
	5946	387454,1100	1366779,0600
	5947	387472,5400	1366720,0300
	5948	387496,3800	1366686,1300
	5949	387531,1900	1366545,4800
	5950	387552,0400	1366480,5600
	5951	387592,3900	1366429,6100
	5952	387586,7100	1366386,9100
	5953	387577,0400	1366370,2700
	5954	387551,7300	1366347,1600
	5955	387529,5200	1366321,4700
	5956	387435,5300	1366390,0000
	5957	387393,9400	1366414,1300
	5958	387357,4500	1366443,2000
	5959	387312,6200	1366475,7500
	5960	387255,8300	1366493,3600
	5961	387207,3800	1366507,5300
	5962	387105,0200	1366507,3700
	5963	387055,4200	1366445,1800
	5964	387053,7000	1366386,4800
	5965	387161,5300	1366302,6300
	5966	387317,2300	1366109,8300
	5967	387351,7100	1366058,9900
	5968	387364,8200	1366037,8100
	5969	387372,5800	1366012,5500
	5970	387303,8400	1366073,4500

## Сведения о границах территориальной зоны городских лесов (Гл)

Сведения о характерных точках границ объекта	№ точки	Координаты	
		X	Y
	5971	387286,6900	1366095,5100
	5972	387268,4000	1366106,0200
	5973	387210,2000	1366161,8400
	5974	387127,3400	1366239,0300
	5975	386926,6800	1366401,5100
	5976	386852,6700	1366476,8100
	5977	386759,1500	1366567,9700
	5978	386765,3500	1366485,6400
	5979	386812,6200	1366428,1200
	5980	386864,6300	1366370,5900
	5981	386900,1000	1366324,1000
	5982	386945,8100	1366280,1100
	5983	387028,3200	1366217,8400
	5984	387068,0500	1366168,0600
	5985	387069,5800	1366146,2500
	5986	387052,7500	1366144,6200
	5987	387031,6200	1366148,0600
	5988	387016,6400	1366145,7800
	5989	387002,5500	1366149,1300
	5990	386952,1000	1366166,4700
	5991	386900,8900	1366162,5300
	5992	386770,0700	1366171,9900
	5993	386697,5700	1366214,5600
	5994	386615,5900	1366250,8100
	5995	386563,5800	1366250,8000
	5996	386487,9400	1366261,0500
	5997	386462,9200	1366277,2100
	5998	386451,3900	1366267,6400
	5999	386436,4300	1366243,7800
	6000	386413,9000	1366229,7500
	6001	386519,5300	1366196,5300
	6002	386586,7900	1366182,7800
	6003	386589,9500	1366158,1900
	6004	386632,1100	1366138,0600
	6005	386662,4000	1366134,2700
	6006	386728,6000	1366081,0500
	6007	386841,8600	1366077,0400
	6008	386926,7400	1366036,4200
	6009	387011,9700	1365920,9700
	6010	387043,4800	1365896,9200
	6011	387133,7300	1365806,8900
	6012	387205,8900	1365788,6300
	6013	387316,1500	1365687,5500



## Сведения о границах территориальной зоны городских лесов (Гл)

Сведения о характерных точках границ объекта	№ точки	Координаты	
		X	Y
	6014	387382,4600	1365702,4400
	6015	387473,7100	1365756,9100
	6016	387547,4400	1365659,9300
	6017	387563,9700	1365574,8300
	6018	387539,9600	1365440,1200
	6019	387490,0000	1365180,5800
	6020	387442,2900	1365045,6600
	6021	387359,4000	1365123,3300
	6022	387345,6900	1365144,7200
	6023	387322,1900	1365195,5400
	6024	387303,8700	1365185,2700
	6025	387319,1500	1365161,0600
	6026	387271,2700	1365091,8800
	6027	387261,3800	1365077,5900
	6028	387257,8400	1365072,5000
	6029	387236,5200	1365041,6900
	6030	387213,2600	1365048,7400
	6031	387219,8200	1365057,2200
	6032	387215,9000	1365078,4500
	6033	387242,0300	1365126,7700
	6034	386981,3700	1365393,1700
	6035	386711,2400	1365365,1300
	6036	386707,7900	1365216,7700
	6037	386701,0900	1364930,3600
	6038	386718,9800	1364922,6900
	6039	386729,9200	1364911,9400
	6040	386739,2000	1364894,3200
	6041	386746,3500	1364877,2900
	6042	386755,7800	1364871,3300
	6043	386766,9000	1364871,1600
	6044	386789,2100	1364876,6500
	6045	386815,1600	1364877,3300
	6046	386840,0800	1364871,4500
	6047	386858,9400	1364867,1300
	6048	386864,0000	1364852,2500
	6049	387339,7400	1364864,8800
	6050	387100,6700	1363847,5100
	6051	387044,1500	1363827,9700
	6052	386988,8300	1363775,9200
	6053	386879,9000	1363673,5100
	6054	386781,5300	1363548,2900
	6055	386732,6400	1363476,0100
	6056	386716,1200	1363380,6200

## Сведения о границах территориальной зоны городских лесов (Гл)

Сведения о характерных точках границ объекта	№ точки	Координаты	
		X	Y
	6057	386650,8100	1363277,5300
	6058	386574,9100	1363139,4000
	6059	386521,3800	1363038,6600
	6060	386473,1600	1362900,0900
	6061	386439,4500	1362834,3200
	6062	386410,9700	1362795,3000
	6063	386220,5100	1363040,7800
	6064	386015,2700	1363212,2000
	6065	386035,0300	1363257,4500
	6066	386030,1000	1363266,0900
	6067	386017,8900	1363275,1500
	6068	386010,6800	1363283,7400
	6069	386006,6700	1363299,2400
	6070	386007,3500	1363319,3000
	6071	386014,5400	1363336,5500
	6072	386018,2000	1363348,0800
	6073	386016,1400	1363365,8800
	6074	386013,6800	1363382,1200
	6075	386016,2800	1363400,6000
	6076	386014,7300	1363426,8700
	6077	386017,2000	1363436,4700
	6078	386014,2300	1363444,2400
	6079	386011,7000	1363455,8600
	6080	386016,4200	1363513,2800
	6081	386020,1000	1363527,8900
	6082	386021,9500	1363547,1600
	6083	386024,0400	1363558,7100
	6084	386024,9500	1363567,1800
	6085	386023,1900	1363579,5700
	6086	386023,0400	1363595,0000
	6087	386021,3200	1363609,7100
	6088	386019,9600	1363621,6900
	6089	386018,9400	1363631,3400
	6090	386022,7200	1363651,3500
	6091	386023,9900	1363658,6700
	6092	386025,7300	1363671,7700
	6093	386032,4700	1363684,0100
	6094	386037,2500	1363693,5800
	6095	386038,9500	1363703,9800
	6096	386040,3000	1363716,7000
	6097	386044,0500	1363735,9300
	6098	386048,4800	1363748,6100
	6099	386052,5200	1363760,8900

## Сведения о границах территориальной зоны городских лесов (Гл)

Сведения о характерных точках границ объекта	№ точки	Координаты	
		X	Y
	6100	386056,5000	1363768,9500
	6101	386057,4200	1363778,2000
	6102	386057,9300	1363786,6700
	6103	386061,6000	1363799,7400
	6104	386065,6200	1363810,4800
	6105	386071,9400	1363820,8100
	6106	386073,2800	1363833,1300
	6107	386076,1600	1363845,0700
	6108	386080,1300	1363852,3300
	6109	386085,5900	1363856,1100
	6110	386091,7600	1363855,2400
	6111	386095,5500	1363850,5600
	6112	386094,6200	1363843,4000
	6113	386092,7900	1363830,8400
	6114	386090,2400	1363815,5400
	6115	386089,7900	1363800,8800
	6116	386088,3900	1363769,2600
	6117	386088,2700	1363730,1700
	6118	386085,9500	1363715,3000
	6119	386082,9800	1363703,0200
	6120	386081,6500	1363691,4000
	6121	386081,7600	1363677,5000
	6122	386077,2600	1363659,8000
	6123	386076,2900	1363645,9300
	6124	386062,0500	1363597,9000
	6125	386060,3700	1363588,6600
	6126	386065,0700	1363566,9800
	6127	386068,2500	1363546,4700
	6128	386067,2800	1363534,1500
	6129	386066,4200	1363527,2000
	6130	386071,2700	1363517,1000
	6131	386071,1200	1363507,4600
	6132	386064,8600	1363500,2100
	6133	386057,4200	1363494,1400
	6134	386054,2900	1363490,9100
	6135	386055,7800	1363473,7300
	6136	386052,9200	1363451,3800
	6137	386056,9500	1363436,6600
	6138	386066,9200	1363431,8700
	6139	386073,9200	1363436,0100
	6140	386077,5300	1363444,8300
	6141	386078,4900	1363458,3200
	6142	386080,6500	1363472,9700

## Сведения о границах территориальной зоны городских лесов (Гл)

Сведения о характерных точках границ объекта	№ точки	Координаты	
		X	Y
	6143	386080,2100	1363495,3600
	6144	386092,1600	1363528,1300
	6145	386091,2500	1363538,5500
	6146	386099,3100	1363544,8900
	6147	386108,1600	1363536,4000
	6148	386112,6800	1363538,7300
	6149	386125,8600	1363554,9600
	6150	386138,0700	1363571,2200
	6151	386142,6000	1363608,0200
	6152	386137,6500	1363643,4600
	6153	386146,7000	1363683,1700
	6154	386155,1600	1363681,5400
	6155	386156,2500	1363651,7000
	6156	386166,8800	1363696,3900
	6157	386170,1600	1363748,6300
	6158	386158,1800	1363781,2000
	6159	386168,5900	1363810,9300
	6160	386168,9600	1363835,8300
	6161	386179,3300	1363863,0800
	6162	386174,7200	1363888,0500
	6163	386187,6600	1363920,2200
	6164	386193,4200	1363972,4500
	6165	386211,4200	1364009,5500
	6166	386231,7100	1364034,1500
	6167	386244,7500	1364073,8000
	6168	386260,1700	1364105,9600
	6169	386280,5700	1364138,0200
	6170	386300,7900	1364157,6400
	6171	386321,2800	1364194,7000
	6172	386326,6400	1364219,5300
	6173	386329,5600	1364249,3700
	6174	386337,3800	1364271,6800
	6175	386355,0200	1364286,3600
	6176	386377,6600	1364300,9600
	6177	386367,2600	1364271,2300
	6178	386382,4900	1364290,9300
	6179	386385,3400	1364315,7900
	6180	386383,2300	1364340,7300
	6181	386413,4100	1364360,2000
	6182	386426,3700	1364394,8700
	6183	386444,2600	1364424,4900
	6184	386467,2700	1364464,0200
	6185	386475,1400	1364491,2800

## Сведения о границах территориальной зоны городских лесов (Гл)

Сведения о характерных точках границ объекта	№ точки	Координаты	
		X	Y
	6186	386457,6400	1364486,5600
	6187	386442,1700	1364451,9300
	6188	386426,9300	1364432,2300
	6189	386411,6500	1364410,0400
	6190	386389,2600	1364410,3700
	6191	386376,5400	1364393,1400
	6192	386334,3700	1364403,7300
	6193	386312,2000	1364407,8000
	6194	386305,1000	1364446,4900
	6195	386332,7200	1364461,0400
	6196	386353,1200	1364493,1000
	6197	386370,9300	1364517,7400
	6198	386372,8900	1364552,5800
	6199	386397,1300	1364604,5300
	6200	386397,6900	1364641,8900
	6201	386405,5600	1364669,1600
	6202	386425,5900	1364676,3400
	6203	386450,8200	1364698,3700
	6204	386478,4500	1364712,9200
	6205	386483,8700	1364742,7200
	6206	386462,2000	1364741,1500
	6207	386465,4200	1364744,9800
	6208	386490,5800	1364761,7300
	6209	386522,1800	1364792,3800
	6210	386583,1100	1364808,5900
	6211	386607,3000	1364811,3500
	6212	386605,6300	1364804,3800
	6213	386601,4800	1364787,3200
	6214	386612,8300	1364765,3400
	6215	386626,8200	1364764,3500
	6216	386647,2200	1364774,9500
	6217	386661,0500	1364763,0600
	6218	386673,4900	1364761,3400
	6219	386692,6800	1364763,1700
	6220	386692,2200	1364762,1400
	6221	386737,2800	1364798,7300
	6222	386771,2100	1364827,5700
	6223	386838,9300	1364830,8400
	6224	386839,6800	1364856,8200
	6225	386728,4200	1364848,8300
	6226	386716,5500	1364896,8400
	6227	386678,9300	1364906,6400
	6228	386610,8100	1364895,5000

## Сведения о границах территориальной зоны городских лесов (Гл)

Сведения о характерных точках границ объекта	№ точки	Координаты	
		X	Y
	6229	386556,1700	1364945,3800
	6230	386484,6100	1364985,4800
	6231	386385,2800	1365006,2400
	6232	386221,4200	1364974,7600
	6233	386150,7700	1364922,4900
	6234	386075,2500	1364921,9300
	6235	386049,3300	1364984,4100
	6236	386089,5300	1365035,8400
	6237	386116,8900	1365069,0000
	6238	386082,1400	1365102,2400
	6239	386044,5000	1365111,1900
	6240	385941,1800	1365046,4400
	6241	385919,5600	1365037,3800
	6242	385901,3900	1365078,9200
	6243	385907,1400	1365127,5000
	6244	385850,5200	1365156,0300
	6245	385789,6300	1365111,0100
	6246	385744,1200	1364941,9800
	6247	385780,8000	1364818,2700
	6248	385780,3400	1364818,2500
	6249	385782,3900	1364794,4800
	6250	385771,0900	1364768,1800
	6251	385773,6600	1364730,7700
	6252	385766,9100	1364695,8500
	6253	385751,6200	1364661,8300
	6254	385746,8100	1364600,4100
	6255	385764,7500	1364551,1100
	6256	385785,8500	1364504,8900
	6257	385803,1400	1364464,1400
	6258	385819,8200	1364434,3300
	6259	385841,6800	1364424,5000
	6260	385873,4400	1364414,6900
	6261	385902,8900	1364414,8300
	6262	385869,7500	1364407,5400
	6263	385852,1500	1364407,5000
	6264	385839,9700	1364404,8800
	6265	385824,9900	1364402,6100
	6266	385814,6200	1364375,3600
	6267	385814,3100	1364354,2000
	6268	385835,0100	1364322,1400
	6269	385838,4100	1364300,2900
	6270	385825,0700	1364284,4200
	6271	385811,7000	1364284,1800

## Сведения о границах территориальной зоны городских лесов (Гл)

Сведения о характерных точках границ объекта	№ точки	Координаты	
		X	Y
	6272	385802,4900	1364291,8000
	6273	385801,1400	1364305,8200
	6274	385797,6100	1364319,5800
	6275	385779,4800	1364335,1100
	6276	385771,9500	1364352,3500
	6277	385769,5100	1364376,6700
	6278	385763,7100	1364384,8400
	6279	385750,1600	1364395,0000
	6280	385741,5200	1364400,1100
	6281	385735,6100	1364421,3800
	6282	385718,4500	1364440,3000
	6283	385711,3500	1364464,0700
	6284	385706,7800	1364491,5500
	6285	385702,9800	1364506,7100
	6286	385702,2000	1364519,0000
	6287	385702,4100	1364532,7000
	6288	385692,2000	1364555,1200
	6289	385693,0800	1364577,6700
	6290	385676,1800	1364611,5500
	6291	385660,5800	1364650,3900
	6292	385667,2000	1364677,6900
	6293	385665,0200	1364697,6500
	6294	385655,3200	1364715,2400
	6295	385644,8300	1364763,9400
	6296	385643,7900	1364777,6600
	6297	385634,5900	1364783,2200
	6298	385626,2200	1364769,2000
	6299	385623,5700	1364758,0400
	6300	385619,8800	1364798,8800
	6301	385628,0700	1364816,9000
	6302	385634,9600	1364816,9600
	6303	385620,2700	1364963,9700
	6304	385624,1500	1365111,5800
	6305	385671,4000	1365241,7800
	6306	385714,4900	1365319,8100
	6307	385712,1000	1365320,0700
	6308	385729,3200	1365330,5700
	6309	385741,7600	1365330,3900
	6310	385752,2400	1365365,1000
	6311	385778,6000	1365378,4100
	6312	385779,0100	1365405,7800
	6313	385801,7600	1365429,1100
	6314	385834,5300	1365454,7700

## Сведения о границах территориальной зоны городских лесов (Гл)

Сведения о характерных точках границ объекта	№ точки	Координаты	
		X	Y
	6315	385866,0800	1365482,9400
	6316	385885,3500	1365522,5000
	6317	385904,6200	1365562,0800
	6318	385910,0300	1365570,7000
	6319	385922,6200	1365579,2400
	6320	385931,6800	1365560,4200
	6321	385936,5300	1365551,6400
	6322	385954,9400	1365533,3000
	6323	385963,2800	1365507,6600
	6324	385966,0400	1365484,5700
	6325	385982,7600	1365477,4800
	6326	385993,9800	1365479,1700
	6327	385997,4000	1365499,0400
	6328	385995,3400	1365528,3400
	6329	385974,0000	1365558,5400
	6330	385965,6400	1365582,3300
	6331	385970,1500	1365592,2300
	6332	385990,5900	1365585,7000
	6333	386004,6500	1365568,0500
	6334	386042,0800	1365573,7100
	6335	386054,1500	1365588,4800
	6336	386082,2600	1365594,3000
	6337	386107,3100	1365603,8900
	6338	386080,6800	1365614,8600
	6339	386049,5400	1365613,4700
	6340	386024,3600	1365636,8700
	6341	386016,1200	1365668,7600
	6342	386028,2500	1365689,7400
	6343	386060,4200	1365716,6700
	6344	386103,5400	1365769,5700
	6345	386131,4700	1365805,2600
	6346	386155,7600	1365846,6300
	6347	386173,0800	1365881,2400
	6348	386189,0400	1365906,5200
	6349	386227,9600	1365928,9900
	6350	386257,0700	1365960,3000
	6351	386294,5200	1366007,0700
	6352	386328,9200	1366059,4900
	6353	386349,3000	1366089,6900
	6354	386354,5900	1366110,1500
	6355	386343,3800	1366111,5600
	6356	386327,6600	1366100,5900
	6357	386303,1300	1366084,1600



## Сведения о границах территориальной зоны городских лесов (Гл)

Сведения о характерных точках границ объекта	№ точки	Координаты	
		X	Y
	6358	386295,8600	1366055,6200
	6359	386274,7700	1366019,1900
	6360	386245,6900	1365989,7300
	6361	386215,4500	1365965,9000
	6362	386196,4900	1365947,5000
	6363	386172,1200	1365941,6400
	6364	386148,9200	1365931,4100
	6365	386139,9400	1365914,1000
	6366	386131,2600	1365873,7600
	6367	386119,0600	1365850,2800
	6368	386100,8400	1365838,1100
	6369	386087,0300	1365830,8300
	6370	386069,0000	1365832,9800
	6371	386064,5700	1365828,6900
	6372	386066,0900	1365804,3800
	6373	386050,1600	1365780,9500
	6374	386019,7100	1365743,4200
	6375	386012,2400	1365742,9100
	6376	386017,6000	1365768,3500
	6377	386031,6600	1365792,4300
	6378	386032,7600	1365824,1800
	6379	386036,0500	1365878,3000
	6380	386046,4300	1365906,7900
	6381	386046,9700	1365942,8900
	6382	386057,2500	1365963,9000
	6383	386083,0500	1365980,9600
	6384	386108,4400	1366013,5900
	6385	386128,1100	1366038,2000
	6386	386145,1200	1366052,2700
	6387	386165,7200	1366097,4100
	6388	386190,3600	1366121,3300
	6389	386215,1400	1366154,5800
	6390	386232,8900	1366174,8600
	6391	386248,0200	1366187,7200
	6392	386258,8800	1366206,2400
	6393	386272,6700	1366212,2500
	6394	386284,7500	1366229,5000
	6395	386285,1500	1366256,2800
	6396	386312,0800	1366265,8400
	6397	386329,2200	1366246,9000
	6398	386350,0100	1366220,4400
	6399	386370,4400	1366212,6600
	6400	386382,4000	1366221,8200

## Сведения о границах территориальной зоны городских лесов (Гл)

Сведения о характерных точках границ объекта	№ точки	Координаты	
		X	Y
	6401	386384,2900	1366245,4800
	6402	386350,5500	1366256,8600
	6403	386327,1600	1366275,2500
	6404	386321,8900	1366297,1400
	6405	386300,3100	1366312,4000
	6406	386289,0900	1366311,3300
	6407	386283,2700	1366296,4700
	6408	386243,9300	1366288,9600
	6409	386219,4900	1366278,1200
	6410	386190,1800	1366233,7100
	6411	386171,1700	1366212,2100
	6412	386159,6700	1366191,8400
	6413	386146,6600	1366155,2800
	6414	386121,8100	1366117,6900
	6415	386075,4600	1366057,3500
	6416	386033,5900	1366006,2800
	6417	386042,8300	1366041,0300
	6418	386035,9700	1366080,9800
	6419	386037,5100	1366100,8800
	6420	386029,6800	1366119,0600
	6421	386028,7600	1366140,8600
	6422	386032,1700	1366160,1100
	6423	386018,7600	1366179,6200
	6424	386029,0400	1366201,2500
	6425	386034,2100	1366213,6300
	6426	386018,8100	1366224,4400
	6427	386008,5700	1366247,6400
	6428	386006,9700	1366266,3500
	6429	386017,8400	1366285,4900
	6430	386022,0000	1366299,3900
	6431	385980,3300	1366263,9700
	6432	385966,5900	1366252,2900
	6433	385963,5100	1366170,7800
	6434	385961,8800	1366144,6600
	6435	385966,2900	1366105,9900
	6436	385974,5700	1366076,6000
	6437	385967,3600	1366053,0400
	6438	385979,4400	1366027,3300
	6439	385973,1000	1365978,2400
	6440	385939,2000	1365917,7300
	6441	385934,2100	1365876,0800
	6442	385923,4200	1365820,2100
	6443	385929,4100	1365805,1600

## Сведения о границах территориальной зоны городских лесов (Гл)

Сведения о характерных точках границ объекта	№ точки	Координаты	
		X	Y
	6444	385919,4300	1365762,3600
	6445	385911,1500	1365707,0500
	6446	385873,8600	1365629,1500
	6447	385855,3300	1365596,4200
	6448	385838,7300	1365569,9100
	6449	385833,2200	1365534,5000
	6450	385811,6100	1365504,9400
	6451	385770,6700	1365473,1600
	6452	385762,6600	1365479,5000
	6453	385781,8900	1365515,9600
	6454	385808,6600	1365557,8900
	6455	385822,1300	1365583,8600
	6456	385807,3100	1365592,1600
	6457	385786,9500	1365562,5800
	6458	385744,9000	1365499,6900
	6459	385724,4200	1365503,7400
	6460	385740,4200	1365533,3800
	6461	385758,2600	1365559,9000
	6462	385763,0700	1365589,7200
	6463	385772,5200	1365597,0400
	6464	385798,6900	1365598,5300
	6465	385814,0100	1365623,8200
	6466	385821,7900	1365644,2500
	6467	385822,7800	1365668,5200
	6468	385837,3500	1365685,1300
	6469	385852,5900	1365705,4400
	6470	385851,6600	1365726,0000
	6471	385843,3300	1365752,2700
	6472	385852,3300	1365770,8200
	6473	385863,1300	1365785,6000
	6474	385888,0800	1365830,0600
	6475	385899,6700	1365856,0500
	6476	385917,6000	1365888,7900
	6477	385932,3200	1365916,5800
	6478	385914,4300	1365926,8000
	6479	385908,3400	1365894,5300
	6480	385892,5000	1365877,3200
	6481	385877,9100	1365859,4800
	6482	385869,5000	1365837,2000
	6483	385862,3100	1365814,8800
	6484	385842,1000	1365795,8800
	6485	385832,9300	1365764,8900
	6486	385828,2600	1365743,7900

## Сведения о границах территориальной зоны городских лесов (Гл)

Сведения о характерных точках границ объекта	№ точки	Координаты	
		X	Y
	6487	385817,4700	1365729,6300
	6488	385811,3200	1365694,2200
	6489	385788,6900	1365679,6100
	6490	385773,4300	1365658,0600
	6491	385759,4500	1365639,5800
	6492	385746,1700	1365626,0800
	6493	385729,2300	1365616,9900
	6494	385722,2200	1365607,1300
	6495	385712,9300	1365567,4200
	6496	385695,2700	1365553,3600
	6497	385703,1200	1365536,4400
	6498	385714,0200	1365516,3600
	6499	385702,0100	1365461,7200
	6500	385677,3200	1365434,7100
	6501	385650,9600	1365422,0200
	6502	385639,5900	1365410,3700
	6503	385616,1100	1365381,4500
	6504	385593,1600	1365344,4300
	6505	385588,6700	1365333,1500
	6506	385585,7900	1365333,4500
	6507	385560,9100	1365260,2100
	6508	385542,1800	1365129,5800
	6509	385526,1100	1364951,9500
	6510	385538,4900	1364815,3600
	6511	385538,2000	1364795,4400
	6512	385542,5300	1364751,7900
	6513	385556,8000	1364706,7300
	6514	385561,4200	1364683,0100
	6515	385558,6600	1364664,3700
	6516	385557,1800	1364648,1900
	6517	385558,2700	1364638,2100
	6518	385573,9900	1364606,8500
	6519	385580,9100	1364569,3800
	6520	385591,7600	1364545,5700
	6521	385603,6600	1364508,0300
	6522	385608,2700	1364483,0500
	6523	385607,9000	1364458,1600
	6524	385615,2300	1364449,3200
	6525	385644,2900	1364394,1000
	6526	385662,5800	1364367,6600
	6527	385682,2000	1364347,4500
	6528	385696,8800	1364329,8000
	6529	385706,0600	1364277,3600

## Сведения о границах территориальной зоны городских лесов (Гл)

Сведения о характерных точках границ объекта	№ точки	Координаты	
		X	Y
	6530	385720,6800	1364255,9700
	6531	385751,2300	1364215,6700
	6532	385775,0700	1364173,9100
	6533	385804,4200	1364108,4000
	6534	385816,0600	1364096,3800
	6535	385824,9500	1364066,3600
	6536	385829,3900	1364029,5700
	6537	385826,7200	1364017,1500
	6538	385818,1200	1364025,3800
	6539	385809,1900	1364052,8900
	6540	385797,7800	1364080,4700
	6541	385794,2400	1364093,6100
	6542	385784,8300	1364089,3900
	6543	385782,6300	1364066,3700
	6544	385782,2700	1364042,7100
	6545	385788,9100	1364028,9100
	6546	385793,6600	1364013,2800
	6547	385789,4600	1363982,8400
	6548	385788,6200	1363967,9100
	6549	385786,5000	1363950,4900
	6550	385783,0000	1363925,0200
	6551	385782,2000	1363913,2100
	6552	385794,6100	1363909,2800
	6553	385793,1000	1363892,5000
	6554	385787,8000	1363829,6900
	6555	385781,5300	1363784,9400
	6556	385783,7700	1363725,7500
	6557	385781,2300	1363680,3400
	6558	385779,4200	1363643,6400
	6559	385780,9400	1363638,0000
	6560	385773,9200	1363626,2800
	6561	385753,9300	1363622,0600
	6562	385731,8000	1363622,5500
	6563	385721,6100	1363650,1000
	6564	385721,4900	1363683,7300
	6565	385717,2800	1363735,4600
	6566	385728,2400	1363760,8300
	6567	385724,2100	1363769,9300
	6568	385723,4700	1363781,4600
	6569	385722,7800	1363798,5900
	6570	385712,1100	1363814,3200
	6571	385694,6900	1363836,0600
	6572	385624,4900	1363898,6600

## Сведения о границах территориальной зоны городских лесов (Гл)

Сведения о характерных точках границ объекта	№ точки	Координаты	
		X	Y
	6573	385616,4400	1363922,2200
	6574	385616,6000	1363948,8700
	6575	385608,7000	1363967,6300
	6576	385606,2900	1363993,5100
	6577	385602,7100	1364014,1100
	6578	385604,1500	1364027,4700
	6579	385607,3400	1364034,7200
	6580	385610,1000	1364097,3100
	6581	385610,4300	1364105,2500
	6582	385607,0700	1364124,0400
	6583	385589,7700	1364220,7200
	6584	385564,3800	1364305,7200
	6585	385540,8300	1364384,5800
	6586	385503,2700	1364460,0400
	6587	385490,8900	1364484,6700
	6588	385445,5900	1364514,4500
	6589	385423,7500	1364545,8600
	6590	385397,0200	1364577,3600
	6591	385392,4000	1364602,9400
	6592	385394,5400	1364635,5700
	6593	385389,9300	1364684,5500
	6594	385379,4700	1364711,0300
	6595	385378,8400	1364753,5300
	6596	385391,4800	1364773,5400
	6597	385393,0100	1364806,1900
	6598	385389,0400	1364814,7700
	6599	385374,8000	1364887,5400
	6600	385348,0100	1364959,6500
	6601	385344,7100	1364963,6200
	6602	385340,7400	1364961,6400
	6603	385338,4300	1364949,3900
	6604	385337,7500	1364923,9100
	6605	385351,3200	1364813,1100
	6606	385341,7200	1364701,6500
	6607	385314,7300	1364568,9500
	6608	385312,2400	1364479,2100
	6609	385314,6300	1364462,7500
	6610	385309,6400	1364413,5600
	6611	385289,7900	1364402,6500
	6612	385271,5700	1364416,5200
	6613	385260,5200	1364436,0500
	6614	385225,4700	1364483,6900
	6615	385167,2500	1364600,1200

## Сведения о границах территориальной зоны городских лесов (Гл)

Сведения о характерных точках границ объекта	№ точки	Координаты	
		X	Y
	6616	385114,8100	1364665,0100
	6617	385094,9900	1364689,5100
	6618	385020,0700	1364724,1400
	6619	385009,3600	1364724,7000
	6620	384989,6200	1364711,3300
	6621	384984,8400	1364673,8300
	6622	384963,4400	1364671,8500
	6623	384930,8000	1364729,6100
	6624	384927,1200	1364759,2100
	6625	384888,3300	1364823,5600
	6626	384878,8800	1364907,6400
	5517	384877,8800	1364990,7100
	6627	384881,5800	1381932,7800
	6628	384917,6100	1382072,1900
	6629	384930,6700	1382106,8600
	6630	384955,0200	1382118,1200
	6631	384998,2300	1382115,6200
	6632	385146,6900	1382124,2500
	6633	385106,0300	1382019,1500
	6634	385037,3800	1381967,1900
	6635	385005,4600	1381945,8200
	6636	384964,8500	1381934,7800
	6637	384948,3300	1381949,9100
	6638	384934,4500	1381953,8400
	6639	384920,6900	1381935,4400
	6627	384881,5800	1381932,7800
	6640	384903,9700	1385071,8900
	6641	384907,1100	1385084,9300
	6642	384944,6700	1385116,7500
	6643	384992,6700	1385118,8400
	6644	385066,7600	1385165,2800
	6645	385040,1500	1385179,8800
	6646	385056,3200	1385211,1900
	6647	385082,9300	1385223,1900
	6648	385129,8800	1385279,5400
	6649	385157,2200	1385286,3700
	6650	385246,8800	1385245,1100
	6651	385248,3900	1385314,0800
	6652	385278,3300	1385411,4500
	6653	385295,3800	1385607,4600
	6654	385380,5200	1385562,2600
	6655	385573,0300	1385440,9600
	6656	385565,5400	1385429,9500

## Сведения о границах территориальной зоны городских лесов (Гл)

Сведения о характерных точках границ объекта	№ точки	Координаты	
		X	Y
	6657	385611,1500	1385286,3000
	6658	385627,9700	1385231,3000
	6659	385648,2300	1384965,3700
	6660	385610,3600	1384954,6900
	6661	385590,3100	1384962,4900
	6662	385553,2800	1384929,6200
	6663	385541,2300	1384840,7400
	6664	385503,4400	1384719,7200
	6665	385414,3500	1384548,8200
	6666	385399,5600	1384545,6200
	6667	385383,6000	1384551,4400
	6668	385397,1100	1384579,9200
	6669	385409,1000	1384585,9000
	6670	385438,7100	1384627,5100
	6671	385437,5900	1384642,1300
	6672	385453,6900	1384675,8600
	6673	385465,5900	1384724,9300
	6674	385449,4200	1384737,9700
	6675	385424,8900	1384701,4500
	6676	385401,9300	1384650,8400
	6677	385353,9300	1384588,2300
	6678	385327,8400	1384559,0100
	6679	385302,8000	1384591,3700
	6680	385329,4200	1384627,3600
	6681	385359,6300	1384702,4600
	6682	385321,0300	1384650,3900
	6683	385317,2700	1384661,2500
	6684	385325,1500	1384687,8600
	6685	385369,3700	1384774,4300
	6686	385398,5900	1384808,1600
	6687	385442,4500	1384895,4900
	6688	385453,8800	1385018,3200
	6689	385438,8200	1384999,5400
	6690	385404,9700	1384991,4200
	6691	385407,2300	1384971,2000
	6692	385401,6100	1384943,0800
	6693	385390,5600	1384929,4100
	6694	385373,4900	1384923,2200
	6695	385351,7600	1384970,0700
	6696	385339,7600	1384956,9500
	6697	385321,7800	1384962,5800
	6698	385316,1600	1384974,1800
	6699	385305,6700	1384977,9400



## Сведения о границах территориальной зоны городских лесов (Гл)

Сведения о характерных точках границ объекта	№ точки	Координаты	
		X	Y
	6700	385295,9200	1384966,7000
	6701	385286,1700	1384975,3100
	6702	385293,6700	1384992,5600
	6703	385262,9500	1385078,7600
	6704	385235,2600	1385089,6300
	6705	385195,0900	1385088,0500
	6706	385159,1000	1385049,9800
	6707	385070,9300	1385015,5500
	6708	385005,7000	1385018,6600
	6709	384978,0600	1385032,7600
	6710	384989,5400	1385057,8100
	6711	384956,6700	1385079,1900
	6640	384903,9700	1385071,8900
	6712	384990,5500	1382172,0000
	6713	385209,2100	1382368,9000
	6714	385444,7300	1382604,3500
	6715	385480,0300	1382570,4800
	6716	385478,8900	1382535,7100
	6717	385507,5300	1382518,0400
	6718	385489,8400	1382480,9300
	6719	385510,6400	1382473,2000
	6720	385534,1500	1382429,1400
	6721	385612,7200	1382351,0600
	6722	385626,7400	1382324,0800
	6723	385659,8200	1382328,9300
	6724	385657,0900	1382357,5600
	6725	385743,3600	1382363,7700
	6726	385713,1600	1382319,1500
	6727	385717,5400	1382262,1400
	6728	385808,2700	1382241,8600
	6729	385818,4400	1382167,5500
	6730	385822,9600	1382075,9300
	6731	385795,9700	1382020,7200
	6732	385766,6700	1381999,9900
	6733	385760,0600	1382007,1900
	6734	385768,1800	1382019,3100
	6735	385767,5300	1382053,4900
	6736	385760,5400	1382082,5600
	6737	385745,3700	1382100,5500
	6738	385755,5900	1382109,6800
	6739	385774,8700	1382109,3900
	6740	385781,4600	1382115,3500
	6741	385780,4400	1382124,6500

## Сведения о границах территориальной зоны городских лесов (Гл)

Сведения о характерных точках границ объекта	№ точки	Координаты	
		X	Y
	6742	385773,5800	1382131,7300
	6743	385713,8200	1382131,0100
	6744	385685,6800	1382146,2900
	6745	385590,8300	1382145,2400
	6746	385578,9100	1382156,0200
	6747	385568,5500	1382178,9600
	6748	385534,1000	1382207,3800
	6749	385526,1600	1382200,4800
	6750	385536,2600	1382164,5600
	6751	385549,5700	1382150,2200
	6712	384990,5500	1382172,0000
	6752	385055,2800	1383728,6000
	6753	385075,0900	1383696,4200
	6754	385092,1000	1383671,5400
	6755	385128,2300	1383665,2000
	6756	385141,2700	1383665,0000
	6757	385130,0400	1383688,3500
	6758	385141,9900	1383712,8200
	6759	385139,4100	1383734,5800
	6760	385112,3000	1383762,5300
	6761	385086,3100	1383768,7200
	6762	385063,0000	1383760,3700
	6752	385055,2800	1383728,6000
	6763	385165,4500	1381870,8600
	6764	385170,8600	1381920,9900
	6765	385185,7300	1382046,3100
	6766	385197,1200	1382123,3100
	6767	385434,4600	1382118,7700
	6768	385428,9700	1382105,9900
	6769	385383,9700	1382095,8200
	6770	385381,7200	1382057,6100
	6771	385355,0200	1382044,8800
	6772	385350,2500	1382003,6300
	6773	385341,4600	1381983,1300
	6774	385366,7300	1381960,9100
	6775	385369,7400	1381941,4200
	6776	385359,9900	1381918,9200
	6777	385325,5000	1381906,9400
	6778	385296,2800	1381915,1700
	6779	385262,4200	1381874,1300
	6780	385221,0100	1381882,1900
	6781	385227,8800	1381840,7600
	6782	385235,6000	1381830,2200

## Сведения о границах территориальной зоны городских лесов (Гл)

Сведения о характерных точках границ объекта	№ точки	Координаты	
		X	Y
	6783	385279,5300	1381781,9000
	6784	385326,7100	1381770,8700
	6785	385332,5500	1381759,7600
	6786	385267,6000	1381769,6900
	6787	385264,3600	1381761,4800
	6788	385293,4400	1381723,3200
	6789	385414,9100	1381715,6900
	6790	385483,6200	1381694,6800
	6791	385508,5100	1381663,8600
	6792	385506,7700	1381627,9400
	6793	385481,5500	1381639,0200
	6794	385440,2900	1381636,3500
	6795	385416,2200	1381612,2900
	6796	385406,8900	1381618,2900
	6797	385412,2800	1381633,9100
	6798	385391,0000	1381645,9100
	6799	385388,3300	1381634,8300
	6800	385374,5700	1381622,9700
	6801	385358,9200	1381637,1100
	6802	385333,3100	1381640,5500
	6803	385326,0600	1381655,0800
	6804	385310,7700	1381658,5100
	6805	385326,8200	1381685,5100
	6806	385188,5500	1381732,0300
	6807	385175,9700	1381796,7900
	6763	385165,4500	1381870,8600
	6808	385176,1900	1380769,9900
	6809	385189,5400	1380801,2100
	6810	385221,9600	1380776,8000
	6811	385295,3200	1380739,4600
	6812	385345,0300	1380736,8600
	6813	385410,4900	1380700,0800
	6814	385477,6100	1380680,0100
	6815	385561,2500	1380676,4400
	6816	385512,1100	1380577,9200
	6817	385504,3000	1380537,1300
	6818	385492,5000	1380541,0200
	6819	385474,0500	1380535,7200
	6820	385478,5600	1380525,1900
	6821	385506,7600	1380516,7500
	6822	385487,8300	1380470,6600
	6823	385477,1900	1380464,5400
	6824	385448,5100	1380459,1400

## Сведения о границах территориальной зоны городских лесов (Гл)

Сведения о характерных точках границ объекта	№ точки	Координаты	
		X	Y
	6825	385425,8800	1380437,7000
	6826	385413,0500	1380445,2500
	6827	385426,0500	1380497,2100
	6828	385393,2000	1380534,6400
	6829	385354,9900	1380585,0600
	6830	385347,3400	1380659,9500
	6831	385316,0200	1380685,9400
	6832	385192,9900	1380731,0300
	6808	385176,1900	1380769,9900
	6833	385184,7500	1380989,7600
	6834	385222,2200	1381048,8300
	6835	385283,2600	1381041,3200
	6836	385351,4900	1381034,2400
	6837	385406,8400	1381035,7600
	6838	385468,4500	1381035,5200
	6839	385525,2800	1381027,7100
	6840	385576,1100	1381021,8300
	6841	385623,9100	1381001,3500
	6842	385652,7200	1380968,3900
	6843	385671,0200	1380949,0600
	6844	385671,4500	1380930,9100
	6845	385672,2100	1380907,0300
	6846	385627,2800	1380868,1100
	6847	385559,6300	1380893,5500
	6848	385482,5900	1380918,9800
	6849	385481,5100	1380936,4800
	6850	385543,8100	1380914,2300
	6851	385578,2400	1380915,8000
	6852	385581,2700	1380923,8900
	6853	385548,6100	1380924,6000
	6854	385539,6700	1380932,8700
	6855	385538,4200	1380942,6500
	6856	385552,5900	1380941,9800
	6857	385574,9600	1380945,1300
	6858	385569,0100	1380951,5000
	6859	385529,2300	1380948,8300
	6860	385517,2000	1380953,6700
	6861	385516,1500	1380961,1300
	6862	385521,8400	1380968,4900
	6863	385535,0600	1380967,1100
	6864	385553,0300	1380971,5000
	6865	385561,3700	1380984,8600
	6866	385543,6300	1380979,5400

## Сведения о границах территориальной зоны городских лесов (Гл)

Сведения о характерных точках границ объекта	№ точки	Координаты	
		X	Y
	6867	385530,3700	1380979,7400
	6868	385517,2600	1380972,7400
	6869	385500,4000	1380980,6500
	6870	385471,9000	1380971,7100
	6871	385392,0200	1380976,9300
	6872	385299,5200	1380975,5800
	6833	385184,7500	1380989,7600
	6873	385213,0600	1381589,1300
	6874	385235,6300	1381605,7800
	6875	385240,2500	1381619,1900
	6876	385257,0800	1381625,9000
	6877	385270,2100	1381617,1100
	6878	385305,1500	1381591,2600
	6879	385324,9100	1381560,5000
	6880	385340,2700	1381528,9400
	6881	385325,6400	1381524,4800
	6882	385316,2500	1381509,7200
	6883	385278,8500	1381542,3600
	6884	385270,7100	1381542,0200
	6885	385262,4400	1381533,5500
	6886	385230,8900	1381553,3000
	6873	385213,0600	1381589,1300
	6887	385250,5700	1381478,2700
	6888	385262,6400	1381475,7700
	6889	385266,3000	1381456,8900
	6890	385277,4800	1381442,3000
	6891	385285,8000	1381439,1600
	6892	385298,2300	1381446,4100
	6893	385311,4400	1381428,3100
	6894	385301,1400	1381408,7000
	6895	385314,6500	1381394,3400
	6896	385330,2300	1381395,2700
	6897	385355,6800	1381402,0900
	6898	385365,0400	1381422,1700
	6899	385396,2200	1381423,1100
	6900	385402,5200	1381409,5300
	6901	385416,5800	1381404,1200
	6902	385439,2300	1381408,9800
	6903	385442,3300	1381383,3500
	6904	385450,6200	1381376,9700
	6905	385470,2600	1381385,0400
	6906	385483,1900	1381394,6100
	6907	385507,0500	1381391,6100

## Сведения о границах территориальной зоны городских лесов (Гл)

Сведения о характерных точках границ объекта	№ точки	Координаты	
		X	Y
	6908	385527,7300	1381372,7800
	6909	385536,7000	1381319,8900
	6910	385539,7000	1381288,8600
	6911	385517,6500	1381282,9500
	6912	385487,8500	1381292,8800
	6913	385488,8100	1381303,3800
	6914	385520,3200	1381313,4000
	6915	385519,5300	1381321,9900
	6916	385503,1400	1381338,7200
	6917	385467,9800	1381336,4400
	6918	385441,2400	1381344,8400
	6919	385425,1900	1381361,6400
	6920	385393,8700	1381350,1900
	6921	385351,1900	1381365,4300
	6922	385331,5500	1381327,0100
	6923	385302,0000	1381311,9100
	6924	385282,4100	1381291,1200
	6925	385262,4300	1381299,7600
	6926	385270,7300	1381364,0700
	6887	385250,5700	1381478,2700
	6927	385334,9700	1385016,5300
	6928	385337,8800	1385011,9900
	6929	385343,7500	1385004,4400
	6930	385352,1900	1385002,8100
	6931	385357,1300	1385000,2600
	6932	385358,5700	1384996,2400
	6933	385358,0000	1384991,2600
	6934	385358,3800	1384983,3000
	6935	385362,8700	1384983,7300
	6936	385364,0100	1384993,1700
	6937	385364,1700	1385004,1300
	6938	385364,3100	1385013,0900
	6939	385364,4100	1385020,0700
	6940	385366,4600	1385025,0200
	6941	385359,5200	1385026,1300
	6942	385361,1000	1385032,5600
	6943	385363,7300	1385041,5100
	6944	385356,2300	1385040,1200
	6945	385348,8300	1385044,2100
	6946	385352,3900	1385049,6400
	6947	385359,3300	1385047,0300
	6948	385359,4300	1385053,5100
	6949	385354,4600	1385054,0900

## Сведения о границах территориальной зоны городских лесов (Гл)

Сведения о характерных точках границ объекта	№ точки	Координаты	
		X	Y
	6950	385356,0500	1385060,5500
	6951	385353,6400	1385066,5600
	6952	385356,2200	1385072,0100
	6953	385351,2900	1385075,0600
	6954	385345,8100	1385075,1400
	6955	385345,6700	1385066,1800
	6956	385349,1200	1385063,6300
	6957	385346,0600	1385059,6900
	6958	385339,0000	1385053,3200
	6959	385336,2800	1385038,4200
	6960	385338,7200	1385034,4000
	6961	385342,1400	1385030,3700
	6962	385345,5700	1385027,3200
	6963	385346,4600	1385019,3400
	6927	385334,9700	1385016,5300
	6964	385345,6000	1384233,8000
	6965	385348,7500	1384253,4800
	6966	385368,9900	1384299,9500
	6967	385410,5900	1384404,1500
	6968	385502,0400	1384527,2500
	6969	385584,3200	1384673,2100
	6970	385571,1400	1384685,7600
	6971	385571,1400	1384756,6600
	6972	385603,7500	1384806,8400
	6973	385638,9000	1384813,1200
	6974	385608,1600	1384676,9700
	6975	385583,2000	1384587,6900
	6976	385557,1300	1384504,2200
	6977	385482,1700	1384326,5600
	6978	385423,7100	1384245,9800
	6979	385376,8600	1384196,1300
	6980	385364,1200	1384192,0200
	6981	385357,7400	1384205,8800
	6982	385407,5900	1384275,5900
	6983	385411,5600	1384290,7700
	6984	385401,2100	1384290,5800
	6985	385385,1100	1384270,3400
	6986	385362,9900	1384234,3600
	6964	385345,6000	1384233,8000
	6987	385429,7200	1385090,8300
	6988	385435,1400	1385086,7500
	6989	385439,0700	1385083,7100
	6990	385439,4200	1385073,7400

## Сведения о границах территориальной зоны городских лесов (Гл)

Сведения о характерных точках границ объекта	№ точки	Координаты	
		X	Y
	6991	385434,8900	1385070,3300
	6992	385431,7600	1385060,4200
	6993	385430,6300	1385051,4500
	6994	385440,5500	1385048,3200
	6995	385449,5100	1385048,1900
	6996	385456,6000	1385056,0400
	6997	385458,2000	1385063,5000
	6998	385454,2400	1385065,0600
	6999	385450,7700	1385065,6100
	7000	385448,3400	1385070,6300
	7001	385447,4400	1385076,1100
	7002	385451,9300	1385076,5400
	7003	385452,1700	1385092,4800
	7004	385452,3300	1385103,4400
	7005	385446,8900	1385106,0200
	7006	385443,4500	1385110,5500
	7007	385443,6800	1385125,4900
	7008	385436,2500	1385127,5800
	7009	385433,1300	1385118,1700
	7010	385431,4600	1385107,2300
	7011	385435,3500	1385101,2100
	7012	385435,2100	1385091,2500
	6987	385429,7200	1385090,8300
	7013	385448,8400	1382117,0600
	7014	385558,5400	1382115,8800
	7015	385554,9100	1382063,1000
	7016	385541,0800	1382061,0700
	7017	385539,2400	1382069,3400
	7018	385514,4000	1382086,5500
	7019	385504,7400	1382077,4000
	7020	385487,3900	1382083,9400
	7013	385448,8400	1382117,0600
	7021	385452,9700	1384863,5800
	7022	385459,4400	1384862,7300
	7023	385463,2300	1384865,6700
	7024	385463,7800	1384869,4000
	7025	385461,0400	1384869,4400
	7026	385461,5900	1384872,4200
	7027	385463,3300	1384872,8900
	7028	385464,3900	1384876,8500
	7029	385466,1600	1384878,5700
	7030	385465,4700	1384883,5600
	7031	385466,5200	1384886,7800



## Сведения о границах территориальной зоны городских лесов (Гл)

Сведения о характерных точках границ объекта	№ точки	Координаты	
		X	Y
	7032	385469,5700	1384889,7400
	7033	385470,6000	1384893,7000
	7034	385473,1900	1384899,3900
	7035	385474,5200	1384905,3500
	7036	385477,1000	1384910,5300
	7037	385479,8500	1384911,2500
	7038	385478,3900	1384914,0100
	7039	385478,9500	1384917,7400
	7040	385482,2700	1384923,6600
	7041	385484,5800	1384928,3600
	7042	385484,9000	1384933,3400
	7043	385484,4500	1384937,0900
	7044	385480,7200	1384936,3800
	7045	385476,9400	1384933,4600
	7046	385473,9000	1384931,0000
	7047	385472,8600	1384927,0400
	7048	385473,8100	1384925,0400
	7049	385473,2300	1384918,0700
	7050	385472,1900	1384915,3500
	7051	385474,1500	1384914,0800
	7052	385471,8800	1384911,8700
	7053	385467,8500	1384908,6900
	7054	385463,8700	1384908,7500
	7055	385463,3300	1384906,2600
	7056	385466,2500	1384901,9900
	7057	385463,4600	1384898,5300
	7058	385457,9300	1384895,8700
	7059	385461,3800	1384891,8400
	7060	385459,5800	1384888,3900
	7061	385458,0400	1384885,6700
	7062	385459,2500	1384883,6500
	7063	385458,4500	1384879,6800
	7064	385456,3200	1384870,9900
	7065	385453,0300	1384867,5600
	7021	385452,9700	1384863,5800
	7066	385484,4400	1382648,8700
	7067	385598,5300	1382802,4700
	7068	385603,6100	1382783,2000
	7069	385590,8700	1382726,9700
	7070	385584,1200	1382678,2500
	7071	385575,7100	1382641,3600
	7072	385594,1200	1382615,1400
	7073	385655,6700	1382577,5600

## Сведения о границах территориальной зоны городских лесов (Гл)

Сведения о характерных точках границ объекта	№ точки	Координаты	
		X	Y
	7074	385656,9200	1382383,9800
	7075	385605,5800	1382449,0000
	7076	385610,7300	1382481,9300
	7077	385628,9000	1382515,5900
	7078	385614,8900	1382542,3000
	7079	385591,6100	1382551,3700
	7080	385577,4000	1382584,7100
	7081	385533,1600	1382553,0600
	7082	385514,2300	1382544,6000
	7083	385503,1700	1382560,5500
	7084	385494,5600	1382612,5100
	7066	385484,4400	1382648,8700
	7085	385587,6700	1385811,9100
	7086	385591,7100	1385816,4400
	7087	385601,3600	1385820,8500
	7088	385615,9200	1385820,6300
	7089	385631,5400	1385814,7000
	7090	385642,0000	1385805,7200
	7091	385647,6300	1385795,7000
	7092	385648,5200	1385787,6800
	7093	385640,7000	1385785,3600
	7094	385630,4800	1385788,4500
	7095	385622,4600	1385793,7900
	7096	385590,2800	1385808,6100
	7085	385587,6700	1385811,9100
	7097	385593,1600	1384441,1100
	7098	385644,2900	1384572,5900
	7099	385668,2900	1384681,1100
	7100	385665,1600	1384791,7200
	7101	385676,6500	1384893,9700
	7102	385671,4200	1385045,2800
	7103	385644,9500	1385255,2700
	7104	385606,6400	1385419,7800
	7105	385645,8000	1385395,1100
	7106	385665,1800	1385262,3100
	7107	385685,5100	1385139,1900
	7108	385692,8100	1385025,4600
	7109	385691,7700	1384771,8800
	7110	385700,6500	1384766,1500
	7111	385709,5200	1384874,1600
	7112	385730,3900	1384891,8900
	7113	385713,1700	1384996,7500
	7114	385706,9100	1385105,8000

## Сведения о границах территориальной зоны городских лесов (Гл)

Сведения о характерных точках границ объекта	№ точки	Координаты	
		X	Y
	7115	385701,7000	1385268,5700
	7116	385682,4600	1385372,0200
	7117	385927,2100	1385217,8000
	7118	385907,6600	1385087,2400
	7119	385911,3300	1384990,1300
	7120	385876,2600	1384876,3700
	7121	385804,2300	1384701,9300
	7122	385748,9700	1384661,5300
	7123	385742,7400	1384685,7900
	7124	385785,4300	1384795,0700
	7125	385827,4100	1384853,4300
	7126	385846,0800	1384950,2100
	7127	385857,0900	1385021,5200
	7128	385802,3800	1384915,8800
	7129	385729,3400	1384722,3300
	7130	385608,8200	1384427,5500
	7097	385593,1600	1384441,1100
	7131	385699,8600	1382947,9700
	7132	385745,6800	1383089,0700
	7133	385767,1600	1383158,4900
	7134	385785,6700	1383246,0900
	7135	385808,3800	1383365,6900
	7136	385778,3700	1383368,6200
	7137	385802,2800	1383481,1300
	7138	385797,9800	1383523,0000
	7139	385819,3800	1383616,4200
	7140	385862,8600	1383783,6000
	7141	386069,9200	1383762,2700
	7142	386065,9800	1383759,8100
	7143	386015,8100	1383664,1000
	7144	386010,8600	1383631,6000
	7145	385993,1900	1383629,4700
	7146	385964,0800	1383637,2400
	7147	385958,6500	1383631,2400
	7148	385970,1700	1383609,6300
	7149	385962,1000	1383594,8600
	7150	385923,6000	1383597,6800
	7151	385896,4000	1383584,6000
	7152	385885,6100	1383556,1000
	7153	385895,0700	1383557,3800
	7154	385903,5200	1383555,3500
	7155	385911,6600	1383549,8300
	7156	385936,3800	1383544,3000

## Сведения о границах территориальной зоны городских лесов (Гл)

Сведения о характерных точках границ объекта	№ точки	Координаты	
		X	Y
	7157	385945,1000	1383532,9500
	7158	385948,0000	1383519,8600
	7159	385943,9500	1383510,8600
	7160	385934,3700	1383503,4800
	7161	385932,1500	1383493,8100
	7162	385927,4100	1383487,1800
	7163	385916,6500	1383483,0000
	7164	385904,9700	1383473,9100
	7165	385890,1000	1383481,5000
	7166	385890,7400	1383470,8600
	7167	385943,7300	1383440,1300
	7168	385947,2700	1383423,8700
	7169	385851,5300	1383419,6400
	7170	385849,8200	1383361,6500
	7171	385852,4600	1383341,6100
	7172	385805,2500	1383289,1400
	7173	385797,7500	1383253,1700
	7174	385824,0000	1383188,7100
	7175	385809,0000	1383155,7200
	7176	385750,5400	1383090,5000
	7177	385746,7800	1383034,2900
	7178	385759,9900	1383017,0900
	7179	385764,7800	1382992,3100
	7180	385752,7700	1382960,0800
	7181	385710,0500	1382937,6000
	7182	385703,0000	1382937,0600
	7183	385699,8600	1382947,9700
	7183	385713,2000	1382576,3000
	7184	385750,6600	1382640,4100
	7185	385748,4500	1382663,9300
	7186	385769,5500	1382707,5500
	7187	385793,2800	1382740,4400
	7188	385785,7600	1382809,7200
	7189	385842,6300	1382819,3400
	7190	385878,9100	1382792,1500
	7191	385893,8900	1382783,5700
	7192	385960,0700	1382778,6200
	7193	386045,6700	1382780,2200
	7194	386040,7100	1382752,0700
	7195	386001,2800	1382748,1600
	7196	385926,4000	1382722,4500
	7197	385862,5400	1382729,5400
	7198	385823,2400	1382700,5600

## Сведения о границах территориальной зоны городских лесов (Гл)

Сведения о характерных точках границ объекта	№ точки	Координаты	
		X	Y
	7199	385812,0000	1382659,7200
	7200	385818,1000	1382610,0000
	7201	385759,1300	1382575,2800
	7183	385713,2000	1382576,3000
	7202	385755,3300	1385278,9900
	7203	385761,2300	1385257,7400
	7204	385766,0800	1385232,5000
	7205	385769,6700	1385222,7500
	7206	385771,5100	1385212,2600
	7207	385769,1200	1385202,0700
	7208	385772,4600	1385192,3200
	7209	385776,7500	1385195,9800
	7210	385779,1000	1385203,1600
	7211	385778,2700	1385214,6400
	7212	385777,1700	1385224,1100
	7213	385775,8100	1385233,1200
	7214	385771,3800	1385254,0900
	7215	385772,1900	1385257,8200
	7216	385775,4900	1385261,5100
	7217	385769,5400	1385263,3400
	7218	385764,1300	1385268,1600
	7219	385759,7500	1385274,9400
	7220	385759,6000	1385282,1700
	7221	385756,4000	1385285,4600
	7202	385755,3300	1385278,9900
	7222	385821,9200	1364246,6800
	7223	385829,1800	1364253,0900
	7224	385845,4600	1364257,8300
	7225	385863,5000	1364291,1900
	7226	385874,7700	1364315,9300
	7227	385875,1800	1364343,3300
	7228	385865,9900	1364353,4300
	7229	385856,4600	1364362,9100
	7230	385855,4700	1364368,3600
	7231	385857,2500	1364373,8000
	7232	385861,3600	1364377,4800
	7233	385869,8000	1364380,1500
	7234	385883,5300	1364378,7300
	7235	385889,0900	1364373,4600
	7236	385894,8100	1364354,4600
	7237	385912,2600	1364317,3700
	7238	385918,1000	1364290,4200
	7239	385925,0200	1364259,9700

## Сведения о границах территориальной зоны городских лесов (Гл)

Сведения о характерных точках границ объекта	№ точки	Координаты	
		X	Y
	7240	385932,0700	1364241,9200
	7241	385942,1200	1364225,8800
	7242	385952,0300	1364222,6400
	7243	385969,1600	1364218,8400
	7244	385983,7700	1364211,4200
	7245	386002,3600	1364205,2200
	7246	386007,5300	1364200,6200
	7247	386006,4100	1364184,3000
	7248	385997,2000	1364175,8700
	7249	385988,2000	1364157,3200
	7250	385983,0200	1364143,7200
	7251	385986,3900	1364118,7400
	7252	385986,1300	1364101,3200
	7253	385975,9600	1364087,7700
	7254	385964,6700	1364081,7200
	7255	385958,1700	1364063,1300
	7256	385957,8200	1364039,4700
	7257	385954,9300	1364013,3700
	7258	385955,8900	1364001,2200
	7259	385965,9300	1363986,4200
	7260	385969,1600	1363965,8300
	7261	385968,8800	1363947,1500
	7262	385960,8300	1363915,5300
	7263	385956,8500	1363899,3800
	7264	385946,8000	1363885,2300
	7265	385923,8600	1363850,6900
	7266	385899,8600	1363828,6400
	7267	385888,4400	1363813,8700
	7268	385886,9400	1363796,4500
	7269	385891,4600	1363765,2500
	7270	385888,7700	1363752,8300
	7271	385884,7700	1363734,2100
	7272	385894,4000	1363711,6600
	7273	385898,5900	1363699,2900
	7274	385891,5400	1363688,0400
	7275	385863,0500	1363698,4200
	7276	385855,9700	1363723,4300
	7277	385860,7300	1363793,1000
	7278	385864,0400	1363847,8600
	7279	385866,9700	1363877,7000
	7280	385870,3200	1363934,9200
	7281	385880,9300	1363978,3500
	7282	385898,8600	1364010,4700

## Сведения о границах территориальной зоны городских лесов (Гл)

Сведения о характерных точках границ объекта	№ точки	Координаты	
		X	Y
	7283	385900,4700	1364035,3500
	7284	385900,8200	1364059,0100
	7285	385888,8200	1364090,3100
	7286	385881,5300	1364130,9100
	7287	385870,6900	1364155,3600
	7288	385858,0400	1364196,6300
	7289	385834,4100	1364228,4300
	7290	385824,5600	1364235,4200
	7222	385821,9200	1364246,6800
	7291	385931,5800	1384195,7900
	7292	385972,7200	1384224,3700
	7293	385985,4300	1384269,5800
	7294	385974,5400	1384326,4200
	7295	385981,4900	1384430,5900
	7296	386020,5100	1384507,2300
	7297	386036,9300	1384566,6500
	7298	386013,7000	1384614,3700
	7299	386040,0600	1384641,0200
	7300	386040,3700	1384645,4000
	7301	386070,3100	1384630,3100
	7302	386070,3100	1384630,1700
	7303	386028,7000	1384411,7900
	7304	385992,1800	1384220,0300
	7305	385997,4600	1384213,5500
	7306	386024,1800	1384180,8300
	7291	385931,5800	1384195,7900
	7307	386044,6700	1386464,9600
	7308	386063,2300	1386494,1300
	7309	386079,8900	1386509,8900
	7310	386088,3200	1386530,6400
	7311	386094,1300	1386556,2000
	7312	386152,9400	1386604,4900
	7313	386191,6600	1386623,0600
	7314	386236,6500	1386633,5300
	7315	386274,0800	1386636,4500
	7316	386289,2400	1386635,1900
	7317	386300,1800	1386635,0200
	7318	386310,6900	1386630,3500
	7319	386323,7000	1386627,7100
	7320	386331,5800	1386611,9300
	7321	386345,9400	1386605,0900
	7322	386381,4600	1386596,5600
	7323	386425,3100	1386578,8700

## Сведения о границах территориальной зоны городских лесов (Гл)

Сведения о характерных точках границ объекта	№ точки	Координаты	
		X	Y
	7324	386471,1400	1386548,3600
	7325	386507,2800	1386515,3500
	7326	386542,5300	1386466,1000
	7327	386578,5800	1386399,4500
	7328	386621,7800	1386318,7100
	7329	386603,5100	1386291,2300
	7330	386619,7400	1386283,4500
	7331	386634,6900	1386292,4700
	7332	386652,6200	1386238,9900
	7333	386654,9700	1386192,3900
	7334	386639,8800	1386190,5900
	7335	386628,9400	1386188,0500
	7336	386614,9800	1386181,5400
	7337	386605,7500	1386176,0400
	7338	386606,6100	1386197,4300
	7339	386592,7800	1386209,0200
	7340	386563,9100	1386243,7500
	7341	386561,2100	1386266,6000
	7342	386561,2200	1386285,6800
	7343	386515,1100	1386284,1500
	7344	386488,6000	1386291,9500
	7345	386462,0600	1386304,1900
	7346	386433,3800	1386294,1500
	7347	386425,8900	1386284,2400
	7348	386420,5100	1386213,2500
	7349	386413,6700	1386125,8300
	7350	386394,6800	1386055,9800
	7351	386393,1200	1386043,7800
	7352	386387,3500	1386026,9900
	7353	386371,3900	1386007,3000
	7354	386346,3300	1385983,3500
	7355	386315,8700	1385956,0400
	7356	386299,6800	1385940,7600
	7357	386267,9000	1385917,0100
	7358	386234,6900	1385899,2400
	7359	386216,7100	1385895,2100
	7360	386194,2000	1385893,7000
	7361	386176,6300	1385897,2000
	7362	386154,9100	1385905,8300
	7363	386141,4700	1385917,7500
	7364	386132,3300	1385932,8500
	7365	386124,4300	1385959,6800
	7366	386116,7200	1385988,2000



## Сведения о границах территориальной зоны городских лесов (Гл)

Сведения о характерных точках границ объекта	№ точки	Координаты	
		X	Y
	7367	386112,1700	1386007,8900
	7368	386109,8600	1386020,7600
	7369	386100,4400	1386139,8300
	7370	386091,4700	1386191,5500
	7371	386080,1300	1386248,3500
	7372	386083,7000	1386351,1200
	7373	386097,9200	1386417,7400
	7374	386116,0300	1386448,7900
	7375	386130,4300	1386460,5800
	7376	386159,7800	1386469,4100
	7377	386277,1100	1386460,3100
	7378	386361,8200	1386462,5300
	7379	386403,4000	1386459,1300
	7380	386473,8100	1386448,3400
	7381	386524,9500	1386423,9100
	7382	386533,2600	1386439,9500
	7383	386494,0400	1386501,3500
	7384	386461,9800	1386536,4900
	7385	386439,9500	1386552,3200
	7386	386383,1300	1386582,0600
	7387	386325,8800	1386602,1900
	7388	386305,7500	1386610,4400
	7389	386284,9300	1386611,9100
	7390	386263,5800	1386607,4200
	7391	386238,9800	1386600,5900
	7392	386221,9100	1386590,9200
	7393	386197,8300	1386576,4000
	7394	386166,0700	1386548,7900
	7395	386130,4700	1386517,1300
	7396	386101,3600	1386479,2600
	7397	386075,1300	1386458,8300
	7398	386064,1700	1386458,9500
	7399	386055,7800	1386454,5900
	7307	386044,6700	1386464,9600
	7400	386092,2600	1365367,4800
	7401	386097,6500	1365353,7200
	7402	386135,3400	1365333,8600
	7403	386157,5200	1365318,5800
	7404	386175,0900	1365327,0200
	7405	386205,1000	1365335,2900
	7406	386234,0400	1365355,4100
	7407	386255,4400	1365371,2900
	7408	386274,6100	1365403,3700

## Сведения о границах территориальной зоны городских лесов (Гл)

Сведения о характерных точках границ объекта	№ точки	Координаты	
		X	Y
	7409	386289,2900	1365427,4400
	7410	386309,9300	1365433,9900
	7411	386321,3700	1365448,7600
	7412	386330,3300	1365466,0500
	7413	386346,6200	1365471,4100
	7414	386356,4500	1365463,1800
	7415	386361,1700	1365445,6700
	7416	386358,8900	1365418,9400
	7417	386347,4900	1365363,6800
	7418	386337,0700	1365333,3300
	7419	386316,3500	1365321,1900
	7420	386334,7300	1365300,9700
	7421	386329,4800	1365283,0100
	7422	386310,8600	1365256,5800
	7423	386355,1200	1365251,8800
	7424	386358,6900	1365258,9100
	7425	386368,4100	1365262,8000
	7426	386372,5000	1365266,1600
	7427	386371,0500	1365273,9900
	7428	386362,4100	1365279,1000
	7429	386360,6300	1365284,7200
	7430	386363,5300	1365291,5200
	7431	386372,6400	1365297,3100
	7432	386376,2700	1365310,0200
	7433	386378,2800	1365319,6300
	7434	386384,2500	1365322,9800
	7435	386392,7300	1365328,1300
	7436	386395,0000	1365334,3200
	7437	386402,5800	1365342,0100
	7438	386405,1300	1365345,6900
	7439	386397,5600	1365359,5100
	7440	386388,0400	1365368,9900
	7441	386386,2900	1365376,8000
	7442	386390,1600	1365385,1400
	7443	386394,8100	1365384,7700
	7444	386403,1500	1365380,2900
	7445	386408,1700	1365383,0100
	7446	386407,0200	1365388,9500
	7447	386404,9200	1365394,8900
	7448	386410,6600	1365404,1400
	7449	386418,5200	1365407,7600
	7450	386426,7400	1365416,9800
	7451	386433,8400	1365433,0600

## Сведения о границах территориальной зоны городских лесов (Гл)

Сведения о характерных точках границ объекта	№ точки	Координаты	
		X	Y
	7452	386439,6500	1365447,0000
	7453	386448,9000	1365462,4200
	7454	386455,0200	1365476,0300
	7455	386462,1000	1365491,4900
	7456	386471,4800	1365514,7000
	7457	386480,2300	1365537,6100
	7458	386494,7400	1365571,6400
	7459	386497,6900	1365601,8000
	7460	386495,1600	1365619,8800
	7461	386495,5200	1365624,2400
	7462	386499,8200	1365641,3000
	7463	386500,0000	1365653,1400
	7464	386490,0600	1365654,8300
	7465	386480,0200	1365649,9900
	7466	386469,9300	1365640,8000
	7467	386456,6600	1365627,0000
	7468	386441,9300	1365621,6200
	7469	386431,8900	1365616,1700
	7470	386418,0000	1365603,6100
	7471	386400,6100	1365585,4900
	7472	386387,1400	1365579,7900
	7473	386376,2000	1365577,1500
	7474	386369,0600	1365578,8000
	7475	386364,8200	1365586,6600
	7476	386361,5000	1365593,8700
	7477	386352,5600	1365598,9900
	7478	386336,0400	1365597,9700
	7479	386323,1700	1365590,7000
	7480	386310,9200	1365583,4000
	7481	386305,7900	1365573,5200
	7482	386295,0400	1365562,4800
	7483	386294,5100	1365547,8400
	7484	386298,8200	1365523,1900
	7485	386304,9300	1365494,4600
	7486	386305,3700	1365462,0600
	7487	386294,2500	1365447,9100
	7488	386285,6100	1365451,7800
	7489	386283,3500	1365467,6900
	7490	386276,9000	1365494,2500
	7491	386270,3800	1365517,0800
	7492	386259,7700	1365535,3000
	7493	386250,7800	1365558,4600
	7494	386250,1900	1365582,1300

## Сведения о границах территориальной зоны городских лесов (Гл)

Сведения о характерных точках границ объекта	№ точки	Координаты	
		X	Y
	7495	386252,7800	1365609,5000
	7496	386259,3200	1365630,8800
	7497	386266,8000	1365652,2600
	7498	386271,7000	1365667,1200
	7499	386269,0600	1365678,0500
	7500	386259,1200	1365700,6200
	7501	386258,8100	1365721,7900
	7502	386258,5600	1365746,7000
	7503	386275,0900	1365769,4900
	7504	386295,2800	1365787,2600
	7505	386310,5000	1365805,7100
	7506	386328,9300	1365830,3400
	7507	386345,3700	1365847,5200
	7508	386356,2600	1365868,5400
	7509	386370,2000	1365884,5200
	7510	386393,3300	1365889,7700
	7511	386419,4200	1365886,2800
	7512	386434,3900	1365887,9200
	7513	386455,2700	1365909,3900
	7514	386487,9700	1365931,9500
	7515	386506,7400	1365937,2700
	7516	386526,6500	1365936,9700
	7517	386541,7200	1365944,8500
	7518	386576,6300	1365948,0700
	7519	386592,0900	1365940,9800
	7520	386613,7500	1365931,3100
	7521	386649,8100	1365928,2900
	7522	386677,1400	1365923,5300
	7523	386705,1300	1365920,6100
	7524	386730,8600	1365934,5500
	7525	386740,4400	1365950,6100
	7526	386739,9800	1365961,2000
	7527	386729,2100	1365950,1500
	7528	386706,0100	1365938,0400
	7529	386678,5700	1365935,9700
	7530	386666,2200	1365942,3700
	7531	386665,2800	1365963,5500
	7532	386674,3000	1365983,9600
	7533	386680,0600	1365994,4600
	7534	386690,0800	1365998,0500
	7535	386697,9600	1366024,7100
	7536	386703,2900	1366048,3000
	7537	386718,9800	1366056,7700

## Сведения о границах территориальной зоны городских лесов (Гл)

Сведения о характерных точках границ объекта	№ точки	Координаты	
		X	Y
	7538	386717,8900	1366066,7500
	7539	386702,9400	1366066,3500
	7540	386690,3000	1366054,7100
	7541	386682,4700	1366029,9300
	7542	386672,2400	1366012,0200
	7543	386668,8000	1365990,2800
	7544	386651,5100	1365958,1500
	7545	386632,8000	1365955,9300
	7546	386618,7100	1365971,7300
	7547	386603,8100	1365974,4300
	7548	386565,6900	1365965,6600
	7549	386523,2900	1365961,9300
	7550	386475,1900	1365952,0600
	7551	386452,6400	1365942,4400
	7552	386437,7200	1365943,9000
	7553	386412,6600	1365933,6900
	7554	386391,9900	1365924,6600
	7555	386368,1200	1365911,3300
	7556	386339,1700	1365890,5800
	7557	386315,1800	1365869,1500
	7558	386296,6000	1365834,5700
	7559	386276,2000	1365802,4800
	7560	386249,3100	1365794,1600
	7561	386237,3900	1365788,7400
	7562	386224,5200	1365760,2900
	7563	386211,8100	1365743,6700
	7564	386204,6600	1365722,6000
	7565	386194,4500	1365706,5600
	7566	386192,3000	1365688,5300
	7567	386189,4400	1365663,0500
	7568	386168,8700	1365660,8800
	7569	386153,1900	1365654,2500
	7570	386156,0100	1365634,2800
	7571	386164,8800	1365603,0300
	7572	386182,7000	1365586,5600
	7573	386204,5700	1365550,7400
	7574	386215,7900	1365508,8700
	7575	386227,2300	1365483,1500
	7576	386218,1900	1365462,1200
	7577	386215,7100	1365420,4500
	7578	386188,8600	1365415,8700
	7579	386158,6100	1365433,1300
	7580	386142,5700	1365442,7100

## Сведения о границах территориальной зоны городских лесов (Гл)

Сведения о характерных точках границ объекта	№ точки	Координаты	
		X	Y
	7581	386132,7700	1365453,4400
	7582	386134,7700	1365421,6600
	7583	386131,8700	1365393,6800
	7584	386108,0500	1365382,8300
	7400	386092,2600	1365367,4800
	7585	386124,5900	1383756,6300
	7586	386181,6100	1383750,7600
	7587	386179,4900	1383742,5100
	7588	386203,8400	1383633,1600
	7589	386205,2900	1383486,2100
	7590	386218,7000	1383419,6400
	7591	386233,3800	1383328,3700
	7592	386215,3900	1383220,8700
	7593	386203,8900	1383330,9700
	7594	386163,1600	1383334,5500
	7595	386160,4200	1383423,1700
	7596	386149,9700	1383526,8900
	7597	386149,7400	1383664,8200
	7585	386124,5900	1383756,6300
	7598	386168,5600	1384157,5100
	7599	386186,5800	1384219,3300
	7600	386200,0600	1384277,9200
	7601	386215,4200	1384341,9100
	7602	386217,8200	1384355,7500
	7603	386224,0800	1384400,7900
	7604	386227,8800	1384457,4200
	7605	386231,9800	1384468,2200
	7606	386238,9700	1384480,6800
	7607	386243,2800	1384521,5100
	7608	386249,6100	1384539,7800
	7609	386249,6600	1384539,9200
	7610	386261,3300	1384534,0200
	7611	386242,6000	1384297,4900
	7612	386230,0600	1384147,5700
	7598	386168,5600	1384157,5100
	7613	386217,9600	1383207,6500
	7614	386251,5700	1383107,4500
	7615	386224,8800	1383060,1200
	7613	386217,9600	1383207,6500
	7616	386226,4100	1385374,8400
	7617	386311,7100	1385595,1900
	7618	386408,3900	1385634,0400
	7619	386425,6200	1385653,0800

## Сведения о границах территориальной зоны городских лесов (Гл)

Сведения о характерных точках границ объекта	№ точки	Координаты	
		X	Y
	7620	386406,8500	1385690,4300
	7621	386492,8200	1385777,3600
	7622	386560,4700	1385806,6400
	7623	386574,1500	1385800,7000
	7624	386608,9300	1385808,7800
	7625	386640,0100	1385824,4400
	7626	386667,8100	1385880,0300
	7627	386700,5200	1385916,3100
	7628	386786,5000	1385942,4800
	7629	386895,8600	1385939,6800
	7630	387071,1700	1385882,6800
	7631	387058,9600	1385875,6600
	7632	387057,3600	1385857,2000
	7633	387060,8400	1385841,0200
	7634	387066,9900	1385830,9300
	7635	387057,2600	1385787,4700
	7636	387079,8100	1385763,4300
	7637	387111,3500	1385767,4200
	7638	387159,4600	1385721,3300
	7639	387106,7500	1385650,5600
	7640	387201,2600	1385587,0600
	7641	387201,8100	1385581,2700
	7642	387206,9700	1385580,6500
	7643	387225,3600	1385571,8800
	7644	387236,8200	1385563,9900
	7645	387247,3700	1385546,8400
	7646	387257,2500	1385537,4400
	7647	387279,4100	1385522,4400
	7648	387296,8900	1385503,6600
	7649	387321,9500	1385476,2800
	7650	387333,2900	1385459,9100
	7651	387357,0500	1385448,7300
	7652	387372,3100	1385436,9400
	7653	387390,5800	1385419,6800
	7654	387411,9500	1385403,9200
	7655	387421,8800	1385396,8300
	7656	387434,2200	1385395,3100
	7657	387446,5700	1385430,0900
	7658	387445,4000	1385464,8300
	7659	387428,6500	1385525,7000
	7660	387356,9500	1385588,1000
	7661	387258,7100	1385682,3600
	7662	387131,3900	1385809,6700

## Сведения о границах территориальной зоны городских лесов (Гл)

Сведения о характерных точках границ объекта	№ точки	Координаты	
		X	Y
	7663	387126,1700	1385824,8500
	7664	387115,7200	1385831,0600
	7665	387091,9800	1385829,6600
	7666	387074,2000	1385825,9600
	7667	387067,2700	1385831,0300
	7668	387082,0100	1385837,2300
	7669	387115,4700	1385844,8100
	7670	387134,9700	1385840,8800
	7671	387174,9200	1385822,0000
	7672	387224,9000	1385783,9300
	7673	387289,5000	1385751,1200
	7674	387310,0000	1385740,9100
	7675	387336,1600	1385720,9300
	7676	387406,4600	1385697,1800
	7677	387548,5000	1385673,8400
	7678	387622,8200	1385662,3500
	7679	387676,3700	1385653,8700
	7680	387721,9300	1385652,2500
	7681	387766,1600	1385665,3300
	7682	387802,4800	1385686,6900
	7683	387876,9500	1385744,0500
	7684	387919,5300	1385761,0400
	7685	387939,2700	1385759,4400
	7686	387948,0900	1385741,7100
	7687	387964,1600	1385692,6800
	7688	387979,6700	1385661,1000
	7689	387977,1800	1385647,9000
	7690	387966,5500	1385646,1000
	7691	387939,2200	1385655,6000
	7692	387916,4000	1385668,8500
	7693	387897,0700	1385652,4100
	7694	387893,1700	1385626,9900
	7695	387906,0200	1385593,9300
	7696	387908,5000	1385550,9600
	7697	387901,7800	1385512,5200
	7698	387883,8000	1385472,2000
	7699	387820,8800	1385412,5000
	7700	387779,1000	1385304,5100
	7701	387703,4800	1385140,6600
	7702	387634,4200	1385009,2300
	7703	387570,6900	1384875,1300
	7704	387570,3200	1384875,4600
	7705	387570,3900	1384875,1600



## Сведения о границах территориальной зоны городских лесов (Гл)

Сведения о характерных точках границ объекта	№ точки	Координаты	
		X	Y
	7706	387552,6300	1384822,9300
	7707	387526,1600	1384833,3700
	7708	387520,5500	1384845,0300
	7709	387507,3400	1384864,5200
	7710	387472,0400	1384878,5400
	7711	387421,6700	1384891,6600
	7712	387393,4300	1384887,0600
	7713	387362,3900	1384874,7800
	7714	387323,0600	1384851,8200
	7715	387302,6000	1384850,9900
	7716	387273,1600	1384869,9500
	7717	387244,6300	1384898,1600
	7718	387211,0200	1384921,8100
	7719	387191,7800	1384951,8200
	7720	387182,0700	1384972,8100
	7721	387163,9600	1385000,0800
	7722	387163,3800	1385008,2500
	7723	386888,4800	1385093,5500
	7724	386702,6600	1385165,6600
	7725	386605,1700	1385237,7500
	7726	386550,3300	1385315,9400
	7727	386512,7600	1385404,2800
	7728	386519,8700	1385528,1700
	7729	386491,2500	1385546,9200
	7730	386473,1600	1385381,9400
	7731	386468,6500	1385345,2400
	7732	386446,7600	1385339,2900
	7733	386417,3100	1385356,5500
	7734	386404,1100	1385373,8300
	7735	386432,5400	1385464,2000
	7736	386426,4500	1385549,4900
	7737	386410,7600	1385579,7900
	7738	386383,8200	1385459,1300
	7739	386320,8500	1385402,2600
	7740	386261,9500	1385338,2800
	7741	386231,4800	1385326,1000
	7616	386226,4100	1385374,8400
	7742	386228,2400	1383033,5700
	7743	386285,2800	1382996,7500
	7744	386283,4300	1382978,2500
	7745	386257,2500	1382973,6800
	7746	386232,9600	1382932,5800
	7742	386228,2400	1383033,5700

## Сведения о границах территориальной зоны городских лесов (Гл)

Сведения о характерных точках границ объекта	№ точки	Координаты	
		X	Y
	7747	386417,6900	1387038,0100
	7748	386429,7900	1387045,4700
	7749	386460,0000	1387036,6800
	7750	386578,5500	1386988,9600
	7751	386654,2100	1386957,9600
	7752	386629,3400	1386913,4700
	7753	386607,2300	1386923,8200
	7754	386562,9500	1386936,3000
	7755	386529,8600	1386941,6800
	7756	386508,1100	1386949,6400
	7757	386480,9700	1386975,1100
	7758	386447,0900	1386975,6200
	7759	386436,7500	1386991,7700
	7760	386431,3900	1387010,6600
	7761	386423,8900	1387028,1700
	7747	386417,6900	1387038,0100
	7762	386485,7800	1362698,8000
	7763	386604,8900	1362900,6400
	7764	386723,0700	1363059,9900
	7765	386754,1700	1363119,9400
	7766	386776,9200	1363183,3500
	7767	386712,8300	1363103,7700
	7768	386683,0800	1363079,8700
	7769	386701,5400	1363135,8300
	7770	386765,7900	1363223,8100
	7771	386764,8300	1363272,4900
	7772	386820,3300	1363392,4800
	7773	386886,0900	1363525,7500
	7774	386949,7000	1363627,1600
	7775	387024,3700	1363683,1200
	7776	387067,9600	1363707,7300
	7777	387031,3400	1363552,4100
	7778	387039,2100	1363541,2900
	7779	387041,0700	1363523,7800
	7780	387040,3100	1363509,0600
	7781	387084,9900	1363510,6200
	7782	387056,0000	1363385,6100
	7783	387041,9800	1363120,6700
	7784	387025,1400	1362948,0800
	7785	386983,7700	1362874,0100
	7786	386858,4100	1362795,3400
	7787	386746,2500	1362813,8000
	7788	386680,0300	1362762,7600

## Сведения о границах территориальной зоны городских лесов (Гл)

Сведения о характерных точках границ объекта	№ точки	Координаты	
		X	Y
	7789	386682,5200	1362703,9900
	7790	386699,5500	1362608,0800
	7791	386638,6900	1362501,4800
	7762	386485,7800	1362698,8000
	7792	386492,2100	1385718,9000
	7793	386495,1600	1385703,2200
	7794	386546,2100	1385719,1600
	7795	386585,5000	1385727,9500
	7796	386620,9800	1385694,0200
	7797	386667,1400	1385665,1400
	7798	386701,8900	1385653,1400
	7799	386732,6000	1385654,7600
	7800	386751,8300	1385665,9600
	7801	386779,2700	1385660,3300
	7802	386789,0600	1385677,9500
	7803	386775,7800	1385710,5100
	7804	386725,1400	1385721,7100
	7805	386644,3000	1385765,7000
	7806	386610,5400	1385774,5700
	7807	386556,3000	1385757,6300
	7792	386492,2100	1385718,9000
	7808	386758,8000	1387755,3600
	7809	386799,0800	1387856,9600
	7810	386881,1900	1387934,0300
	7811	386991,6800	1388001,5900
	7812	387285,2700	1387781,1900
	7813	387228,6400	1387761,1900
	7814	387270,8000	1387724,5700
	7815	387395,4200	1387672,0800
	7816	387443,7200	1387647,3000
	7817	387479,1200	1387615,9000
	7818	387517,0400	1387556,2500
	7819	387547,3100	1387532,3300
	7820	387601,2000	1387497,9600
	7821	387628,0200	1387484,2800
	7822	387642,1500	1387462,7200
	7823	387640,7000	1387418,1600
	7824	387647,1000	1387400,3200
	7825	387668,3100	1387369,1300
	7826	387691,0200	1387320,9500
	7827	387729,4900	1387253,9400
	7828	387779,6100	1387188,0400
	7829	387825,3500	1387140,2500

## Сведения о границах территориальной зоны городских лесов (Гл)

Сведения о характерных точках границ объекта	№ точки	Координаты	
		X	Y
	7830	387879,0400	1387118,8200
	7831	387940,8000	1387107,1400
	7832	387952,3300	1387089,3000
	7833	387950,2500	1387059,8300
	7834	387921,2600	1387034,9200
	7835	387896,2700	1386994,5400
	7836	387926,4600	1386954,3400
	7837	387940,9300	1386922,6400
	7838	388023,2900	1386851,1000
	7839	388015,2000	1386799,2500
	7840	387979,8800	1386752,6700
	7841	387932,6800	1386734,3900
	7842	387917,1600	1386737,4200
	7843	387904,9900	1386739,7800
	7844	387882,3700	1386744,2000
	7845	387805,8000	1386787,5100
	7846	387711,4800	1386839,0700
	7847	387670,7700	1386877,9200
	7848	387603,0300	1386892,4800
	7849	387585,7800	1386861,1100
	7850	387605,0200	1386820,9300
	7851	387632,7400	1386785,1100
	7852	387692,3500	1386738,3000
	7853	387734,0200	1386717,3500
	7854	387788,6300	1386693,1900
	7855	387784,4400	1386681,7700
	7856	387689,6600	1386711,9900
	7857	387756,4900	1386662,8000
	7858	387759,2900	1386646,2000
	7859	387767,3700	1386624,9900
	7860	387792,9700	1386600,5100
	7861	387784,7600	1386599,5100
	7862	387711,3000	1386652,9400
	7863	387682,8400	1386689,5100
	7864	387604,7100	1386760,8900
	7865	387509,9100	1386854,5400
	7866	387466,5600	1386916,1800
	7867	387441,9200	1386902,9800
	7868	387401,2700	1386944,7400
	7869	387343,1500	1387017,7000
	7870	387256,7000	1387113,1300
	7871	387194,7000	1387201,1700
	7872	387113,6300	1387300,9600

## Сведения о границах территориальной зоны городских лесов (Гл)

Сведения о характерных точках границ объекта	№ точки	Координаты	
		X	Y
	7873	387028,4000	1387382,0200
	7874	386884,9800	1387497,3800
	7875	386855,0000	1387526,1600
	7876	386841,1500	1387569,6500
	7877	386834,6100	1387618,3200
	7878	386805,3000	1387648,5000
	7879	386777,2600	1387688,0700
	7808	386758,8000	1387755,3600
	7880	386807,0700	1364668,4700
	7881	386809,8800	1364603,8100
	7882	386836,5300	1364534,2000
	7883	386887,2100	1364473,0300
	7884	386930,6600	1364432,1200
	7885	386996,7700	1364392,5200
	7886	387068,5500	1364394,3900
	7887	387126,8600	1364394,3600
	7888	387172,6100	1364395,7800
	7889	387205,4900	1364406,1900
	7890	387215,1200	1364433,7300
	7891	387177,6800	1364451,4400
	7892	387118,1400	1364457,4300
	7893	387050,9800	1364454,6500
	7894	386982,0500	1364474,9800
	7895	386937,9100	1364524,7300
	7896	386923,8700	1364568,1400
	7897	386921,8600	1364630,2700
	7898	386914,8100	1364663,1000
	7899	386891,6800	1364660,5000
	7900	386884,3000	1364671,1000
	7901	386897,7000	1364697,7400
	7902	386902,1700	1364715,7200
	7903	386890,1700	1364726,8000
	7904	386873,3800	1364726,2100
	7905	386853,5900	1364693,8000
	7906	386845,5000	1364686,3600
	7907	386843,1700	1364697,7100
	7908	386862,5400	1364731,4100
	7909	386857,6500	1364740,7100
	7910	386840,0000	1364738,4700
	7911	386818,0900	1364704,8100
	7880	386807,0700	1364668,4700
	7912	386946,9800	1368344,0800
	7913	386953,7000	1368307,6200

## Сведения о границах территориальной зоны городских лесов (Гл)

Сведения о характерных точках границ объекта	№ точки	Координаты	
		X	Y
	7914	386954,2100	1368292,3700
	7915	386950,1400	1368263,5800
	7916	386951,9500	1368214,2700
	7917	386955,2600	1368204,3700
	7918	386965,2600	1368193,4600
	7919	386973,6700	1368172,1900
	7920	386985,9600	1368155,7100
	7921	386994,7600	1368148,7500
	7922	387001,4600	1368147,5900
	7923	387004,0700	1368151,8600
	7924	386988,0400	1368184,8800
	7925	386977,2200	1368226,6100
	7926	386971,9000	1368248,1900
	7927	386972,5000	1368276,1500
	7928	386974,3100	1368299,5900
	7929	386972,2600	1368320,4200
	7930	386972,3400	1368338,1700
	7931	386968,6800	1368360,7800
	7932	386961,9400	1368371,8300
	7933	386952,1400	1368373,0300
	7934	386949,7100	1368368,2500
	7912	386946,9800	1368344,0800
	7935	387011,5800	1368107,1200
	7936	387016,2900	1368094,1400
	7937	387023,3900	1368082,2100
	7938	387029,9100	1368080,8600
	7939	387036,7400	1368087,7400
	7940	387035,8200	1368100,1100
	7941	387031,2700	1368111,6600
	7942	387028,8500	1368119,4000
	7943	387020,7000	1368121,3200
	7944	387012,6600	1368117,5000
	7935	387011,5800	1368107,1200
	7945	387184,3600	1385418,1600
	7946	387242,7800	1385365,0400
	7947	387274,1800	1385326,1600
	7948	387337,0400	1385317,2400
	7949	387357,9000	1385296,7300
	7950	387399,4300	1385311,9300
	7951	387401,6700	1385317,2600
	7952	387399,4600	1385343,1400
	7953	387398,2400	1385364,7600
	7954	387373,2900	1385399,1000

## Сведения о границах территориальной зоны городских лесов (Гл)

Сведения о характерных точках границ объекта	№ точки	Координаты	
		X	Y
	7955	387352,6700	1385414,0700
	7956	387327,3600	1385424,4900
	7957	387308,9500	1385432,4600
	7958	387300,7200	1385450,3500
	7959	387288,5600	1385462,8700
	7960	387277,1700	1385475,4100
	7961	387263,3400	1385478,6900
	7962	387251,1600	1385491,2200
	7963	387241,3400	1385504,4900
	7964	387234,5600	1385515,3900
	7965	387223,8100	1385520,1900
	7966	387213,8100	1385521,8800
	7967	387207,7400	1385520,2100
	7968	387208,3500	1385513,9400
	7945	387184,3600	1385418,1600
	7969	387516,0700	1366133,1700
	7970	387530,2100	1366131,4600
	7971	387532,7100	1366143,8500
	7972	387517,9400	1366145,5400
	7969	387516,0700	1366133,1700
	7973	387532,7500	1366130,7800
	7974	387544,9200	1366128,5700
	7975	387546,6600	1366140,6700
	7976	387548,8000	1366154,9600
	7977	387536,4100	1366156,8200
	7978	387534,4500	1366142,4600
	7973	387532,7500	1366130,7800
	7979	387963,2500	1366764,1800
	7980	388013,0200	1366737,3700
	7981	388021,1500	1366752,4600
	7982	388032,4900	1366770,2700
	7983	388049,1100	1366793,6300
	7984	388035,5300	1366800,7500
	7985	388026,6100	1366805,1800
	7986	388006,3600	1366815,4900
	7987	387990,2100	1366824,1100
	7988	387982,5000	1366807,3000
	7989	387967,6800	1366774,1200
	7979	387963,2500	1366764,1800
	7990	388365,4000	1368474,2400
	7991	388494,9500	1368113,5800
	7992	388536,7500	1368116,9800
	7993	388512,2000	1368486,1400

## Сведения о границах территориальной зоны городских лесов (Гл)

Сведения о характерных точках границ объекта	№ точки	Координаты	
		X	Y
	7990	388365,4000	1368474,2400
	7994	388553,1100	1368538,2200
	7995	388591,7800	1368452,7500
	7996	388763,6000	1368437,1400
	7997	388763,6800	1368520,3800
	7994	388553,1100	1368538,2200
	7998	388603,9600	1386667,1800
	7999	388610,7100	1386675,8800
	8000	388625,9500	1386670,1100
	8001	388654,3800	1386675,6700
	8002	388681,8400	1386668,8400
	8003	388692,1400	1386660,3900
	8004	388702,9100	1386653,2600
	8005	388720,8800	1386637,3500
	8006	388757,5800	1386603,1000
	8007	388784,7400	1386575,0900
	8008	388805,4800	1386558,4400
	8009	388837,2600	1386530,9600
	8010	388853,9100	1386513,0000
	8011	388877,8300	1386489,6000
	8012	388895,9700	1386476,3900
	8013	388918,9100	1386461,4800
	8014	388943,3800	1386452,3200
	8015	388967,4700	1386436,2600
	8016	388984,1300	1386413,6800
	8017	388993,2400	1386403,1600
	8018	389003,9000	1386401,8900
	8019	389050,3000	1386343,6000
	8020	389063,7900	1386302,6700
	8021	389068,5600	1386292,6000
	8022	389089,9100	1386247,3700
	8023	389091,1100	1386246,0100
	8024	389128,3400	1386203,2700
	8025	389128,7200	1386141,1700
	8026	389120,1200	1386057,2500
	8027	389109,1900	1386049,6100
	8028	389085,3200	1386035,7400
	8029	389083,5100	1386035,6100
	8030	389084,4100	1385895,7900
	8031	389042,6300	1385857,5000
	8032	389038,6400	1385859,9000
	8033	389010,3100	1385872,4900
	8034	389003,4300	1385876,9100



## Сведения о границах территориальной зоны городских лесов (Гл)

Сведения о характерных точках границ объекта	№ точки	Координаты	
		X	Y
	8035	388992,7100	1385885,0700
	8036	388981,4800	1385898,2400
	8037	388887,6900	1386035,0700
	8038	388881,0800	1386045,7100
	8039	388876,4900	1386056,6600
	8040	388849,9100	1386137,6100
	8041	388845,7700	1386147,0000
	8042	388840,8200	1386156,0900
	8043	388834,2000	1386165,1700
	8044	388827,4900	1386172,8300
	8045	388817,2900	1386182,5700
	8046	388803,7800	1386192,3100
	8047	388784,2800	1386203,7600
	8048	388783,9000	1386204,8900
	8049	388786,7400	1386211,3500
	8050	388757,7700	1386232,5600
	8051	388724,8700	1386247,9000
	8052	388702,3900	1386250,6700
	8053	388679,0900	1386261,5200
	8054	388677,6700	1386262,9900
	8055	388677,7500	1386280,9300
	8056	388664,5100	1386291,5700
	8057	388659,7000	1386312,3800
	8058	388666,3100	1386344,8700
	8059	388644,0900	1386406,8700
	8060	388640,6100	1386462,0600
	8061	388644,0700	1386495,2900
	8062	388644,6100	1386531,8300
	8063	388641,9700	1386576,2400
	8064	388626,3800	1386616,9200
	8065	388609,9500	1386647,8300
	8066	388605,8100	1386658,1700
	7998	388603,9600	1386667,1800
	8067	388649,7700	1386732,7300
	8068	388727,3000	1386878,7000
	8069	388834,1700	1386836,1600
	8070	388896,8100	1386717,2800
	8071	388929,3200	1386654,6700
	8072	388921,0200	1386547,8100
	8073	388997,1600	1386524,0900
	8074	389029,6600	1386461,5300
	8075	389037,2200	1386447,0200
	8076	389103,6400	1386266,5300

## Сведения о границах территориальной зоны городских лесов (Гл)

Сведения о характерных точках границ объекта	№ точки	Координаты	
		X	Y
	8077	389077,0900	1386311,4000
	8078	389062,7100	1386351,0200
	8079	389052,3700	1386362,9500
	8080	389044,5600	1386396,9000
	8081	389029,9900	1386421,0200
	8082	389012,6800	1386434,9800
	8083	389001,2700	1386446,5700
	8084	388989,8500	1386457,8300
	8085	388974,9700	1386480,8900
	8086	388954,6400	1386492,2800
	8087	388935,0000	1386503,5100
	8088	388918,6700	1386514,8800
	8089	388890,0900	1386534,0300
	8090	388856,7700	1386573,3500
	8091	388814,3500	1386619,1500
	8092	388771,1300	1386665,6300
	8093	388736,9800	1386702,7000
	8094	388672,5400	1386729,1100
	8067	388649,7700	1386732,7300
	8095	388686,5700	1386340,7500
	8096	388691,6600	1386329,4100
	8097	388705,8900	1386312,7500
	8098	388720,2100	1386300,4000
	8099	388748,7100	1386298,6700
	8100	388776,1500	1386312,9900
	8101	388785,1200	1386325,4100
	8102	388788,1000	1386348,3300
	8103	388774,4200	1386372,7800
	8104	388749,4800	1386379,6600
	8105	388723,9100	1386372,2400
	8106	388695,5600	1386354,4800
	8095	388686,5700	1386340,7500
	8107	388731,0700	1386816,1300
	8108	388751,0900	1386809,5100
	8109	388760,3300	1386837,4800
	8110	388740,3100	1386844,1000
	8107	388731,0700	1386816,1300
	8111	389266,4900	1369325,7300
	8112	389361,2000	1369727,3600
	8113	389394,9400	1369859,4800
	8114	389490,7600	1370085,0100
	8115	389628,9600	1370348,7800
	8116	389620,7200	1370363,1500

## Сведения о границах территориальной зоны городских лесов (Гл)

Сведения о характерных точках границ объекта	№ точки	Координаты	
		X	Y
	8117	389609,4400	1370376,5600
	8118	389616,5700	1370388,4300
	8119	389627,5000	1370391,1900
	8120	389640,3800	1370377,9200
	8121	389660,5400	1370383,2200
	8122	389688,9900	1370412,7000
	8123	389752,7400	1370494,2800
	8124	389732,0800	1370503,8300
	8125	390071,5000	1371032,9300
	8126	390165,0700	1371130,7900
	8127	390359,2900	1371334,4300
	8128	390516,8300	1371498,6200
	8129	390569,8200	1371548,3100
	8130	390728,0200	1371696,7200
	8131	390924,5700	1371881,1300
	8132	391536,9400	1372249,0400
	8133	391542,2900	1372240,1000
	8134	391549,1000	1372231,8200
	8135	391553,2900	1372229,6100
	8136	391559,3100	1372225,1600
	8137	391562,8700	1372223,7700
	8138	391568,9600	1372224,6600
	8139	391571,0500	1372225,3100
	8140	391574,2700	1372227,5600
	8141	391586,6300	1372232,9400
	8142	391591,0000	1372233,4500
	8143	391598,8900	1372231,8900
	8144	391606,0700	1372228,9700
	8145	391614,7800	1372224,0600
	8146	391631,8200	1372215,8800
	8147	391636,3200	1372214,6700
	8148	391645,4600	1372218,1000
	8149	391653,3100	1372225,5200
	8150	391665,4000	1372231,2800
	8151	391669,9100	1372233,5200
	8152	391681,0200	1372239,3700
	8153	391694,1000	1372248,4600
	8154	391705,7600	1372249,9600
	8155	391712,7700	1372251,7200
	8156	391720,0800	1372253,5500
	8157	391726,0900	1372255,1000
	8158	391730,6700	1372256,8100
	8159	391743,1400	1372265,3300

## Сведения о границах территориальной зоны городских лесов (Гл)

Сведения о характерных точках границ объекта	№ точки	Координаты	
		X	Y
	8160	391762,3700	1372276,2400
	8161	391784,8700	1372290,6500
	8162	391793,4500	1372295,8000
	8163	391811,2300	1372306,5000
	8164	391814,0800	1372311,5800
	8165	391815,0300	1372316,0900
	8166	391813,2500	1372321,4300
	8167	391803,8400	1372337,9000
	8168	391800,1700	1372344,3300
	8169	391793,9100	1372359,2100
	8170	391787,8200	1372366,9000
	8171	391785,2400	1372371,9000
	8172	392111,2100	1372565,3200
	8173	392308,4400	1372674,7300
	8174	392485,1500	1372768,7600
	8175	392699,4400	1372889,8200
	8176	392732,6200	1372915,9100
	8177	392769,0600	1372954,5600
	8178	392809,7500	1372970,7500
	8179	392950,9900	1373084,5300
	8180	393100,8100	1373206,9200
	8181	393200,3800	1373278,6800
	8182	393420,3200	1373384,8600
	8183	393457,5600	1373318,2600
	8184	393518,9100	1373362,8100
	8185	393494,4100	1373415,2800
	8186	393559,9100	1373448,0300
	8187	393683,2800	1373523,4300
	8188	393725,9400	1373552,2200
	8189	393796,3900	1373596,5300
	8190	393862,8300	1373627,2900
	8191	393856,8600	1373637,9400
	8192	393958,5700	1373677,6500
	8193	394024,9400	1373708,0100
	8194	394012,6600	1373713,4900
	8195	393975,6700	1373705,0200
	8196	393897,6100	1373672,6000
	8197	393831,1400	1373652,7700
	8198	393811,2800	1373633,2400
	8199	393677,8100	1373580,1400
	8200	393519,2300	1373497,6300
	8201	393482,1000	1373492,3000
	8202	393453,4000	1373510,5300

## Сведения о границах территориальной зоны городских лесов (Гл)

Сведения о характерных точках границ объекта	№ точки	Координаты	
		X	Y
	8203	393521,5500	1373569,0900
	8204	393609,1900	1373618,6900
	8205	393688,5800	1373652,0900
	8206	393779,5200	1373680,5400
	8207	393874,4700	1373711,6300
	8208	393962,1200	1373731,4900
	8209	394062,3300	1373742,7200
	8210	394137,4600	1373738,6700
	8211	394152,9500	1373747,3400
	8212	394232,4200	1373737,2400
	8213	394378,5400	1373743,3800
	8214	394454,4200	1373731,9000
	8215	394480,5600	1373720,9100
	8216	394507,8500	1373733,3500
	8217	394605,2100	1373736,1000
	8218	394656,5400	1373754,7900
	8219	394712,2700	1373779,0900
	8220	394789,0400	1373802,8100
	8221	394813,1200	1373818,3900
	8222	394836,6200	1373853,1300
	8223	394839,9200	1373782,0200
	8224	394856,8600	1373725,5600
	8225	394915,7400	1373685,4700
	8226	394965,1300	1373665,9300
	8227	394991,7900	1373650,9500
	8228	395002,1800	1373685,9200
	8229	395009,2500	1373695,6800
	8230	395037,5000	1373719,2400
	8231	395065,4500	1373741,9300
	8232	395081,1700	1373757,7800
	8233	395102,9400	1373780,0600
	8234	395103,5900	1373780,7300
	8235	395160,1000	1373878,2100
	8236	395244,9500	1373895,3600
	8237	395185,5500	1374043,4400
	8238	395326,6000	1374028,8900
	8239	395406,9100	1374039,4700
	8240	395423,1000	1374046,7100
	8241	395429,8900	1374049,8500
	8242	395616,9700	1374133,0200
	8243	395633,6900	1374109,2200
	8244	395932,4900	1374212,3100
	8245	396167,1200	1374295,9400

## Сведения о границах территориальной зоны городских лесов (Гл)

Сведения о характерных точках границ объекта	№ точки	Координаты	
		X	Y
	8246	396161,7400	1374319,8300
	8247	396149,3000	1374326,7900
	8248	396196,3800	1374343,9600
	8249	396184,0400	1374354,5400
	8250	396111,4400	1374335,3600
	8251	396020,6500	1374315,5700
	8252	395995,0400	1374348,6800
	8253	396060,4200	1374380,4100
	8254	396164,8500	1374423,6200
	8255	396218,4400	1374470,6300
	8256	396388,9500	1374500,0900
	8257	396429,6600	1374532,2100
	8258	396474,2900	1374544,7700
	8259	396495,8500	1374570,8900
	8260	396607,7100	1374594,9700
	8261	396669,2100	1374649,0400
	8262	396614,9700	1374702,0600
	8263	396600,4000	1374767,6900
	8264	396580,7900	1374776,3400
	8265	396541,0200	1374755,9300
	8266	396460,7200	1374722,4400
	8267	396395,9100	1374730,3700
	8268	396371,7700	1374720,2900
	8269	396354,0700	1374669,7500
	8270	396327,0900	1374657,6300
	8271	396269,6900	1374642,4800
	8272	396229,1200	1374619,4200
	8273	396119,8700	1374523,4500
	8274	396068,0200	1374511,8400
	8275	396011,6000	1374513,3800
	8276	395978,0500	1374534,7700
	8277	395957,4900	1374528,1100
	8278	395919,1600	1374466,7300
	8279	395877,4400	1374460,4000
	8280	395811,4900	1374439,1200
	8281	395738,8200	1374392,1700
	8282	395665,8800	1374375,8600
	8283	395525,2400	1374361,9500
	8284	395426,6300	1374327,2400
	8285	395329,5400	1374300,1400
	8286	395281,2700	1374327,6600
	8287	395279,8300	1374373,2700
	8288	395358,2500	1374568,3800

## Сведения о границах территориальной зоны городских лесов (Гл)

Сведения о характерных точках границ объекта	№ точки	Координаты	
		X	Y
	8289	395350,9000	1374573,0100
	8290	395340,9700	1374570,0200
	8291	395331,1600	1374553,3000
	8292	395312,0400	1374514,3000
	8293	395305,4100	1374518,2800
	8294	395305,6300	1374538,1400
	8295	395293,9500	1374539,6800
	8296	395274,9700	1374494,4500
	8297	395264,8200	1374490,9200
	8298	395291,5900	1374736,7700
	8299	395281,6800	1374733,7800
	8300	395261,7300	1374687,7400
	8301	395257,0300	1374633,7800
	8302	395237,8800	1374565,3000
	8303	395222,7000	1374493,1700
	8304	395187,4700	1374332,1800
	8305	395172,7100	1374311,8800
	8306	395164,2100	1374310,6100
	8307	395158,0500	1374322,5400
	8308	395166,0500	1374457,0900
	8309	395174,3800	1374613,2300
	8310	395166,7000	1374737,9300
	8311	395166,8900	1374821,4400
	8312	395161,7400	1374854,5900
	8313	395145,5400	1374855,8700
	8314	395135,4300	1374840,3600
	8315	395123,0000	1374787,6500
	8316	395129,9300	1374661,2300
	8317	395131,3800	1374593,3300
	8318	395127,5800	1374527,6100
	8319	395126,0600	1374473,0100
	8320	395117,5500	1374422,6600
	8321	395115,3600	1374370,8500
	8322	395112,2200	1374349,6700
	8323	395107,4500	1374337,2000
	8324	395101,7500	1374343,7000
	8325	395090,8100	1374470,8900
	8326	395077,7600	1374593,9500
	8327	395047,5000	1374929,6700
	8328	395059,5300	1375094,9800
	8329	395062,7300	1375138,9800
	8330	395127,5000	1375197,0200
	8331	395203,9800	1375249,6500

## Сведения о границах территориальной зоны городских лесов (Гл)

Сведения о характерных точках границ объекта	№ точки	Координаты	
		X	Y
	8332	395430,0300	1375359,7200
	8333	395591,5400	1375399,7800
	8334	395668,5000	1375402,7900
	8335	395760,4600	1375418,1400
	8336	395879,8600	1375426,7900
	8337	396035,3400	1375442,5700
	8338	396106,1000	1375454,7400
	8339	396165,5500	1375467,0700
	8340	396268,2300	1375491,3000
	8341	396363,7900	1375507,1800
	8342	396479,6500	1375518,0700
	8343	396594,3700	1375497,5600
	8344	396607,2100	1375484,1500
	8345	396608,3400	1375440,6400
	8346	396593,1200	1375271,3700
	8347	396612,0500	1375122,1400
	8348	396656,6200	1374987,8500
	8349	396723,6500	1374726,5200
	8350	396792,5500	1374522,7800
	8351	396838,5400	1374406,5300
	8352	396849,3500	1374350,6200
	8353	396883,2900	1374193,3000
	8354	396913,1300	1373978,8300
	8355	396848,4700	1373834,6100
	8356	396755,7300	1373704,0700
	8357	396606,6600	1373548,6400
	8358	396543,7100	1373522,0000
	8359	396519,3600	1373504,0400
	8360	396508,9400	1373507,3900
	8361	396458,7300	1373462,9100
	8362	396401,9900	1373435,2100
	8363	396334,9800	1373393,7700
	8364	396245,6300	1373354,1900
	8365	396172,3700	1373306,6500
	8366	396108,5900	1373274,4200
	8367	396099,4400	1373284,2400
	8368	396185,6100	1373367,3900
	8369	396271,7900	1373451,8200
	8370	396324,0800	1373509,5900
	8371	396387,4000	1373573,3200
	8372	396409,7400	1373604,6300
	8373	396432,3900	1373610,9300
	8374	396440,0700	1373669,8700



## Сведения о границах территориальной зоны городских лесов (Гл)

Сведения о характерных точках границ объекта	№ точки	Координаты	
		X	Y
	8375	396451,2300	1373699,0100
	8376	396442,4000	1373715,7600
	8377	396332,0700	1373600,1500
	8378	396200,7400	1373470,8600
	8379	396092,1900	1373363,1600
	8380	396088,1700	1373359,0600
	8381	395889,8900	1373163,2800
	8382	395804,7300	1373083,6800
	8383	395679,7200	1372954,5800
	8384	395429,4600	1372660,3500
	8385	395346,3600	1372587,6600
	8386	395247,5700	1372462,0500
	8387	395241,4500	1372454,2600
	8388	395063,9700	1372228,2600
	8389	395050,7700	1372211,4600
	8390	394809,6100	1371849,8000
	8391	394757,6700	1371769,7800
	8392	394683,8500	1371653,9800
	8393	394648,3500	1371553,0300
	8394	394569,7000	1371422,9400
	8395	394477,1600	1371303,6400
	8396	394375,6900	1371190,4900
	8397	394197,7100	1371145,5000
	8398	394149,8200	1371141,4900
	8399	393991,0000	1371136,6600
	8400	393828,9100	1371138,7000
	8401	393757,3800	1371145,4700
	8402	393056,5700	1371219,6100
	8403	392799,7200	1371299,9000
	8404	392793,7900	1371306,0700
	8405	392794,6100	1371312,3000
	8406	392803,3000	1371316,9900
	8407	392867,3100	1371311,9600
	8408	392961,5000	1371289,7500
	8409	392995,3800	1371286,3600
	8410	393019,0300	1371289,6900
	8411	393025,8300	1371296,0700
	8412	393022,6900	1371302,7800
	8413	392982,6300	1371320,9800
	8414	392945,0600	1371326,3200
	8415	392874,9800	1371327,1600
	8416	392840,1800	1371333,9400
	8417	392828,0900	1371340,3700

## Сведения о границах территориальной зоны городских лесов (Гл)

Сведения о характерных точках границ объекта	№ точки	Координаты	
		X	Y
	8418	392828,7000	1371349,0200
	8419	392837,6200	1371353,2100
	8420	392856,8700	1371355,7600
	8421	392914,3900	1371357,6400
	8422	393171,8700	1371318,2900
	8423	393516,3700	1371249,8600
	8424	393747,3200	1371235,1100
	8425	393782,1400	1371235,8700
	8426	393854,6600	1371226,1300
	8427	394101,1800	1371225,1500
	8428	394208,5100	1371240,5700
	8429	394288,5800	1371292,5900
	8430	394320,6700	1371327,6600
	8431	394379,5500	1371344,1800
	8432	394421,8700	1371367,0200
	8433	394391,1200	1371411,9800
	8434	394425,1900	1371443,0800
	8435	394483,4000	1371483,4400
	8436	394525,7400	1371557,8400
	8437	394540,3100	1371582,4700
	8438	394528,7900	1371586,6400
	8439	394483,9200	1371573,3100
	8440	394522,1600	1371611,1900
	8441	394544,2300	1371636,0800
	8442	394578,0900	1371664,7600
	8443	394570,7300	1371669,1300
	8444	394563,9300	1371674,7400
	8445	394570,1500	1371683,9000
	8446	394563,0600	1371679,1700
	8447	394502,6900	1371627,1200
	8448	394352,6000	1371515,5400
	8449	394368,4200	1371518,2400
	8450	394401,5300	1371521,4100
	8451	394367,7000	1371495,7100
	8452	394341,6800	1371478,4700
	8453	394266,9000	1371437,5000
	8454	394211,1000	1371410,6700
	8455	394120,8100	1371391,8100
	8456	394026,8700	1371332,9400
	8457	393928,3000	1371299,8700
	8458	393804,2600	1371305,8200
	8459	393700,7400	1371323,3700
	8460	393663,4800	1371353,2100

## Сведения о границах территориальной зоны городских лесов (Гл)

Сведения о характерных точках границ объекта	№ точки	Координаты	
		X	Y
	8461	393566,6400	1371344,7900
	8462	393523,9200	1371341,1100
	8463	393335,0700	1371398,0500
	8464	393313,9000	1371411,0900
	8465	393295,2700	1371422,5700
	8466	393297,9200	1371439,4800
	8467	393317,8000	1371444,7400
	8468	393343,1000	1371452,3300
	8469	393350,2000	1371459,9800
	8470	393346,6800	1371467,2300
	8471	393333,0100	1371469,2800
	8472	393315,3000	1371471,6200
	8473	393313,6600	1371479,7900
	8474	393331,8700	1371487,7600
	8475	393397,9100	1371494,1600
	8476	393409,4800	1371507,4700
	8477	393396,2400	1371521,6700
	8478	393372,8600	1371525,7200
	8479	393196,3900	1371490,9000
	8480	392949,4900	1371484,7000
	8481	392821,1600	1371445,9500
	8482	392689,4500	1371406,1700
	8483	392249,5000	1371233,3800
	8484	392088,4900	1371126,1800
	8485	391990,1300	1370996,0800
	8486	391945,9000	1370860,6100
	8487	391933,2900	1370689,3300
	8488	391897,9800	1370532,2900
	8489	391884,0900	1370470,6200
	8490	391892,2000	1370349,9400
	8491	391939,2800	1370221,1500
	8492	391968,5800	1370156,3400
	8493	392012,4400	1370065,5100
	8494	392012,7900	1370063,6800
	8495	392034,0100	1369953,2300
	8496	392036,3900	1369847,3300
	8497	392020,2700	1369740,7100
	8498	391992,0100	1369684,5400
	8499	391943,9500	1369617,0700
	8500	391821,9300	1369511,1300
	8501	391692,2800	1369461,0100
	8502	391403,0700	1369383,5900
	8503	391070,1300	1369334,3900

## Сведения о границах территориальной зоны городских лесов (Гл)

Сведения о характерных точках границ объекта	№ точки	Координаты	
		X	Y
	8504	391053,7100	1369332,1700
	8505	391098,5300	1369348,5500
	8506	391328,5400	1369433,4100
	8507	391291,9300	1369515,3300
	8508	391162,9700	1369472,9300
	8509	390953,4000	1369405,3400
	8510	390975,4000	1369321,6600
	8511	390909,8600	1369312,8500
	8512	390892,0600	1369310,4600
	8513	390837,3400	1369281,8900
	8514	390782,4500	1369279,0500
	8515	390658,2900	1369188,3800
	8516	390552,0800	1369132,9200
	8517	389726,4700	1368756,7600
	8518	389579,2800	1368764,1600
	8519	389597,6400	1368796,3500
	8520	389603,8100	1368834,5600
	8521	389602,5600	1368876,6100
	8522	389592,6300	1368899,1600
	8523	389573,4300	1368927,4800
	8524	389546,7300	1368953,1000
	8525	389500,2000	1368964,0600
	8526	389480,1000	1368995,1800
	8527	389481,2900	1369011,9900
	8528	389495,3700	1369015,5000
	8529	389506,8200	1369032,1500
	8530	389500,6600	1369057,4700
	8531	389481,2700	1369073,6200
	8532	389460,8300	1369080,4600
	8533	389443,0800	1369079,7900
	8534	389433,0000	1369092,0800
	8535	389432,4200	1369116,3800
	8536	389440,3600	1369148,0200
	8537	389446,4100	1369176,8800
	8538	389456,8900	1369191,6700
	8539	389459,1100	1369215,9200
	8540	389457,7500	1369249,5600
	8541	389457,1600	1369272,9400
	8542	389470,5900	1369296,0800
	8543	389494,3500	1369323,7500
	8544	389502,8800	1369331,0900
	8545	389502,6800	1369318,0100
	8546	389519,8900	1369344,8300

## Сведения о границах территориальной зоны городских лесов (Гл)

Сведения о характерных точках границ объекта	№ точки	Координаты	
		X	Y
	8547	389522,9200	1369360,6700
	8548	389520,3900	1369378,4500
	8549	389519,8900	1369408,3500
	8550	389535,2800	1369438,0200
	8551	389544,2700	1369476,1800
	8552	389554,9800	1369505,9000
	8553	389568,2700	1369519,7100
	8554	389584,7300	1369558,6900
	8555	389608,7500	1369604,1000
	8556	389649,3400	1369695,0300
	8557	389715,9500	1369778,0900
	8558	389837,1000	1369884,6300
	8559	389938,5500	1369924,2200
	8560	390011,7200	1369945,5300
	8561	390116,7400	1369971,9900
	8562	390200,8300	1369974,4800
	8563	390269,8700	1369969,7100
	8564	390299,8800	1369991,4400
	8565	390325,9700	1369972,6100
	8566	390368,9100	1369971,9700
	8567	390393,9700	1369970,6200
	8568	390348,6700	1370022,1200
	8569	390321,0200	1370017,5100
	8570	390287,5000	1370023,6100
	8571	390264,6900	1369997,8100
	8572	390240,2200	1369985,0900
	8573	390189,8300	1369987,7200
	8574	390146,9000	1369990,2200
	8575	390115,3600	1370005,6400
	8576	390061,4200	1370021,3900
	8577	390020,2600	1370016,4000
	8578	389960,1700	1369994,8700
	8579	389883,1200	1369964,2700
	8580	389860,7500	1369968,3500
	8581	389895,0400	1370012,6700
	8582	389853,8000	1370002,0600
	8583	389797,2000	1369965,5600
	8584	389761,1100	1369924,9900
	8585	389723,2200	1369890,0700
	8586	389685,3500	1369855,1400
	8587	389647,4100	1369816,4800
	8588	389610,0400	1369745,5900
	8589	389587,0700	1369759,7500

## Сведения о границах территориальной зоны городских лесов (Гл)

Сведения о характерных точках границ объекта	№ точки	Координаты	
		X	Y
	8590	389533,2100	1369772,5000
	8591	389457,4500	1369478,4300
	8592	389493,4100	1369470,0300
	8593	389510,7400	1369480,2200
	8594	389507,7000	1369466,4400
	8595	389500,8700	1369446,9400
	8596	389505,3200	1369432,8500
	8597	389502,0600	1369402,0900
	8598	389491,4900	1369381,6900
	8599	389484,6200	1369359,3800
	8600	389484,4400	1369347,2400
	8601	389473,0800	1369338,0700
	8602	389459,2600	1369350,4200
	8603	389453,0000	1369354,4300
	8604	389462,1800	1369423,0100
	8605	389433,8600	1369463,3400
	8606	389396,4800	1369587,1800
	8607	389387,8600	1369572,3700
	8608	389408,5400	1369457,1800
	8609	389324,0600	1369365,9800
	8610	389332,4200	1369341,5700
	8611	389285,8800	1369311,4400
	8111	389266,4900	1369325,7300
	8612	389278,8000	1369339,1500
	8613	389301,0100	1369336,9000
	8614	389316,5400	1369393,7600
	8615	389379,5000	1369574,1100
	8616	389429,5500	1369768,4600
	8617	389439,9000	1369853,6100
	8618	389406,7700	1369861,1600
	8619	389330,3000	1369556,0400
	8612	389278,8000	1369339,1500
	8620	389391,7400	1368816,2100
	8621	389413,3900	1369036,9400
	8622	389415,5700	1369059,3000
	8623	389429,4000	1369039,8500
	8624	389445,9100	1369019,0600
	8625	389461,2400	1368981,4600
	8626	389446,1400	1368971,4000
	8627	389441,1800	1368952,7900
	8628	389453,1300	1368939,5500
	8629	389457,6500	1368929,2000
	8630	389458,3200	1368912,3900

## Сведения о границах территориальной зоны городских лесов (Гл)

Сведения о характерных точках границ объекта	№ точки	Координаты	
		X	Y
	8631	389457,1000	1368891,8600
	8632	389465,3000	1368878,6600
	8633	389470,6900	1368864,5600
	8634	389481,6800	1368850,3900
	8635	389490,8800	1368840,9100
	8636	389496,3000	1368828,6900
	8637	389486,7400	1368813,8900
	8638	389462,3800	1368808,6500
	8639	389450,0800	1368798,5500
	8640	389430,5100	1368782,0600
	8620	389391,7400	1368816,2100
	8641	389683,3100	1369405,9100
	8642	389697,7500	1369433,7200
	8643	389717,6100	1369451,1700
	8644	389733,7100	1369465,8700
	8645	389745,0500	1369475,0400
	8646	389754,5000	1369482,3800
	8647	389763,8400	1369482,2400
	8648	389774,1200	1369482,0900
	8649	389786,4600	1369494,9700
	8650	389807,1900	1369507,7400
	8651	389827,9500	1369522,3700
	8652	389845,9500	1369538,9300
	8653	389860,0800	1369546,1800
	8654	389863,2000	1369567,6200
	8655	389870,9100	1369584,3200
	8656	389879,5200	1369598,2000
	8657	389890,9000	1369609,2300
	8658	389909,6900	1369617,3500
	8659	389924,6700	1369619,0100
	8660	389933,9900	1369618,8700
	8661	389941,4700	1369618,7600
	8662	389948,1100	1369625,2000
	8663	389956,5300	1369626,0000
	8664	389964,9400	1369626,8100
	8665	389982,6600	1369625,6000
	8666	389992,9300	1369624,5300
	8667	390006,9400	1369625,2400
	8668	390024,7200	1369625,9200
	8669	390037,0000	1369636,9400
	8670	390042,7900	1369648,0700
	8671	390029,7500	1369651,0700
	8672	390005,4000	1369646,7500

## Сведения о границах территориальной зоны городских лесов (Гл)

Сведения о характерных точках границ объекта	№ точки	Координаты	
		X	Y
	8673	389988,5400	1369642,3400
	8674	389980,0200	1369635,9300
	8675	389963,2900	1369640,8400
	8676	389949,2700	1369640,1300
	8677	389938,0700	1369641,2100
	8678	389927,8500	1369644,1700
	8679	389916,6300	1369644,3300
	8680	389914,9700	1369657,4400
	8681	389898,2200	1369661,4300
	8682	389874,8900	1369663,6400
	8683	389848,6500	1369657,4900
	8684	389819,4700	1369642,9800
	8685	389812,8700	1369637,4800
	8686	389797,0200	1369639,6000
	8687	389791,2600	1369629,4000
	8688	389776,0500	1369610,9400
	8689	389757,0300	1369588,8200
	8690	389755,9100	1369576,7000
	8691	389751,0300	1369561,8300
	8692	389733,0500	1369546,2100
	8693	389720,6900	1369531,4600
	8694	389714,9400	1369523,1400
	8695	389708,1500	1369504,5600
	8696	389706,1400	1369496,1700
	8697	389703,1900	1369485,9500
	8698	389687,0700	1369470,3000
	8699	389685,0000	1369456,3300
	8700	389684,7200	1369437,6500
	8641	389683,3100	1369405,9100
	8701	389969,9500	1370847,2500
	8702	390013,8500	1370813,7300
	8703	390012,5500	1370810,6700
	8704	389995,5100	1370767,9100
	8705	389994,7200	1370761,7200
	8706	389995,7800	1370759,3500
	8707	389994,6200	1370748,5600
	8708	389989,8800	1370732,7300
	8709	389989,1000	1370727,3000
	8710	389989,1400	1370716,6000
	8711	389986,2200	1370701,9400
	8712	389985,0000	1370700,3600
	8713	389985,2800	1370699,1500
	8714	389984,2100	1370694,5700



## Сведения о границах территориальной зоны городских лесов (Гл)

Сведения о характерных точках границ объекта	№ точки	Координаты	
		X	Y
	8715	389998,0900	1370688,9800
	8716	390036,4300	1370783,7300
	8717	390073,9500	1370770,0400
	8718	390027,5100	1370680,6200
	8719	390041,5700	1370670,7100
	8720	390077,5100	1370713,1800
	8721	390102,4200	1370740,8100
	8722	390130,7300	1370767,4000
	8723	390144,3800	1370784,1900
	8724	390169,5300	1370817,9300
	8725	390143,5600	1370843,2200
	8726	390131,8000	1370853,1000
	8727	390129,4300	1370861,7700
	8728	390124,3200	1370867,5100
	8729	390121,2200	1370881,0600
	8730	390111,7700	1370871,4200
	8731	390090,4500	1370895,3000
	8732	390092,9800	1370898,9800
	8733	390103,7200	1370914,6300
	8734	390101,1100	1370918,3900
	8735	390081,2700	1370937,4100
	8736	390071,6500	1370923,7100
	8737	390046,0200	1370942,5300
	8738	390040,6000	1370946,5100
	8701	389969,9500	1370847,2500
	8739	390044,6000	1370657,9800
	8740	390073,3300	1370647,5900
	8741	390076,5800	1370664,4600
	8742	390096,6600	1370675,1300
	8743	390123,2600	1370654,8100
	8744	390133,7300	1370622,7600
	8745	390134,2700	1370591,8900
	8746	390151,9300	1370572,6800
	8747	390190,7800	1370573,1000
	8748	390241,7900	1370605,3300
	8749	390495,5500	1370917,3400
	8750	390509,3200	1370915,2200
	8751	390530,4700	1370900,3200
	8752	390526,4300	1370876,5700
	8753	390464,1700	1370791,8500
	8754	390447,3900	1370755,4900
	8755	390555,4200	1370819,2900
	8756	390644,9000	1370853,1200

## Сведения о границах территориальной зоны городских лесов (Гл)

Сведения о характерных точках границ объекта	№ точки	Координаты	
		X	Y
	8757	390984,1900	1370896,0900
	8758	391208,2000	1370968,7000
	8759	391315,2600	1371025,1500
	8760	391343,7500	1371040,1500
	8761	391728,1500	1371263,5600
	8762	391824,9000	1371320,6500
	8763	391948,2600	1371408,4800
	8764	392697,6900	1371964,3300
	8765	392707,2300	1371947,5900
	8766	392726,9200	1371931,1100
	8767	392755,4900	1371926,9400
	8768	392743,2900	1371943,3100
	8769	392716,1900	1371963,6600
	8770	392720,6300	1371969,1900
	8771	392747,4500	1371971,2700
	8772	392771,6600	1371966,5500
	8773	392801,5000	1371963,6200
	8774	392831,2600	1371955,0800
	8775	392858,4900	1371944,7100
	8776	392885,1700	1371937,4700
	8777	392899,2500	1371921,0600
	8778	392919,6900	1371914,5300
	8779	392926,9500	1371899,4800
	8780	392942,3500	1371888,6700
	8781	392997,0700	1371884,1100
	8782	393052,8500	1371867,0900
	8783	393109,0900	1371879,9600
	8784	393177,5500	1371877,6800
	8785	393258,6400	1371886,4300
	8786	393323,5300	1371895,4200
	8787	393395,0200	1371930,4800
	8788	393438,8100	1371943,5300
	8789	393465,0400	1371932,2000
	8790	393500,4800	1371866,1600
	8791	393582,3400	1371885,3200
	8792	393708,0400	1371918,0500
	8793	393841,3300	1371984,1900
	8794	393745,7200	1371961,9800
	8795	393660,0600	1371929,7500
	8796	393582,8900	1371899,2300
	8797	393566,7900	1371900,9100
	8798	393573,5800	1371914,5000
	8799	393626,4300	1371949,5100

## Сведения о границах территориальной зоны городских лесов (Гл)

Сведения о характерных точках границ объекта	№ точки	Координаты	
		X	Y
	8800	393641,2200	1371957,7900
	8801	393666,1800	1371975,1700
	8802	393688,8100	1371991,8100
	8803	393699,2600	1372020,2200
	8804	393717,2800	1372037,7000
	8805	393734,7000	1372066,7600
	8806	393751,5400	1372096,0400
	8807	393717,4900	1372090,3600
	8808	393698,0300	1372079,8500
	8809	393678,6000	1372076,5400
	8810	393656,3800	1372081,2500
	8811	393640,1000	1372077,6300
	8812	393606,3400	1372038,7700
	8813	393528,4800	1372049,2300
	8814	393505,9800	1372038,8700
	8815	393438,2000	1371982,2700
	8816	393438,5000	1371981,7200
	8817	393369,7400	1371947,0400
	8818	393307,6400	1371916,8400
	8819	393270,2600	1371914,2800
	8820	393235,8500	1371903,5900
	8821	393156,5700	1371889,8300
	8822	393108,6300	1371890,5500
	8823	393042,4400	1371878,4500
	8824	392997,3100	1371899,6700
	8825	392978,1500	1371909,3000
	8826	392939,5500	1371909,8700
	8827	392929,0800	1371917,5100
	8828	392904,9300	1371926,5900
	8829	392894,5900	1371942,9300
	8830	392864,8100	1371949,6000
	8831	392836,3200	1371960,6000
	8832	392805,9500	1371969,1600
	8833	392758,7200	1371976,0800
	8834	392717,4200	1371978,9600
	8835	392762,4000	1372012,3400
	8836	393241,7100	1372348,7300
	8837	393255,8800	1372322,2700
	8838	393272,9300	1372330,8000
	8839	393280,2800	1372326,1300
	8840	393335,8200	1372323,7600
	8841	393391,9300	1372307,4800
	8842	393468,7000	1372280,8700

## Сведения о границах территориальной зоны городских лесов (Гл)

Сведения о характерных точках границ объекта	№ точки	Координаты	
		X	Y
	8843	393534,2300	1372275,2700
	8844	393608,9600	1372265,6600
	8845	393682,8900	1372254,5300
	8846	393776,7100	1372231,5100
	8847	393832,1500	1372222,9600
	8848	393860,5700	1372213,2700
	8849	393869,5300	1372244,0200
	8850	393836,1800	1372285,4300
	8851	393792,0900	1372330,8600
	8852	393728,7700	1372381,1900
	8853	393658,2700	1372415,4300
	8854	393521,4800	1372475,9600
	8855	393467,9400	1372500,6600
	8856	393398,9900	1372483,1700
	8857	393323,8300	1372464,2300
	8858	393275,8300	1372454,1400
	8859	393240,2400	1372448,4900
	8860	393216,9000	1372436,5000
	8861	393194,9200	1372411,3400
	8862	393158,0300	1372370,9800
	8863	393099,3200	1372367,2400
	8864	393052,0700	1372303,8700
	8865	392795,2200	1372121,8900
	8866	392760,1500	1372100,0300
	8867	392718,5500	1372053,5600
	8868	392672,5100	1372019,5200
	8869	392632,4000	1372021,6600
	8870	392553,4300	1372007,7900
	8871	392485,6000	1371957,7500
	8872	392439,8000	1371900,9500
	8873	392425,3800	1371861,0700
	8874	392423,6800	1371833,0900
	8875	392398,2400	1371811,8900
	8876	392380,4300	1371792,3900
	8877	392348,2100	1371782,2100
	8878	392333,7900	1371790,7100
	8879	392338,8900	1371777,9900
	8880	392264,2600	1371726,2500
	8881	392244,7500	1371712,6800
	8882	392229,6600	1371663,4400
	8883	392207,0000	1371652,1100
	8884	392152,2400	1371602,7600
	8885	392137,6000	1371604,9200

## Сведения о границах территориальной зоны городских лесов (Гл)

Сведения о характерных точках границ объекта	№ точки	Координаты	
		X	Y
	8886	392142,1500	1371623,6500
	8887	392156,5600	1371638,9000
	8888	392173,5300	1371670,2700
	8889	392189,6400	1371688,1000
	8890	392198,9700	1371688,9400
	8891	392209,9800	1371715,2200
	8892	392237,1200	1371750,8400
	8893	392252,3900	1371770,3600
	8894	392264,2600	1371809,3500
	8895	392287,1500	1371831,4100
	8896	392304,1200	1371846,6600
	8897	392340,2300	1371890,9500
	8898	392366,2000	1371923,7500
	8899	392389,8500	1371957,3600
	8900	392410,9500	1371974,7900
	8901	392452,5100	1372010,3200
	8902	392472,8800	1372017,1200
	8903	392511,0300	1372056,1100
	8904	392519,5100	1372077,3100
	8905	392505,9400	1372109,5400
	8906	392516,9700	1372124,8000
	8907	392556,8400	1372139,2300
	8908	392609,4000	1372110,4000
	8909	392636,5300	1372109,5500
	8910	392697,5900	1372136,6900
	8911	392840,9000	1372186,7000
	8912	392890,9400	1372213,0000
	8913	392933,3300	1372238,4300
	8914	393000,3300	1372292,7000
	8915	393026,6300	1372318,9900
	8916	393052,0500	1372353,7600
	8917	393073,2600	1372380,8900
	8918	393075,6200	1372394,3000
	8919	393132,6000	1372412,4700
	8920	393152,8700	1372417,9300
	8921	393165,6900	1372423,3000
	8922	393183,4900	1372448,7400
	8923	393203,0000	1372463,9900
	8924	393206,4100	1372471,3400
	8925	393248,2700	1372506,5600
	8926	393272,5400	1372489,4400
	8927	393318,3400	1372495,3700
	8928	393403,9800	1372517,4200

## Сведения о границах территориальной зоны городских лесов (Гл)

Сведения о характерных точках границ объекта	№ точки	Координаты	
		X	Y
	8929	393518,6400	1372555,1000
	8930	393518,5700	1372557,0400
	8931	393553,4800	1372567,8400
	8932	393593,7900	1372593,1400
	8933	393627,0300	1372597,2900
	8934	393676,1100	1372576,4700
	8935	393719,7500	1372552,6800
	8936	393756,5100	1372532,0700
	8937	393796,1300	1372498,2900
	8938	393839,1000	1372480,6600
	8939	393860,6200	1372479,1800
	8940	393881,9200	1372499,1700
	8941	393894,8700	1372522,1800
	8942	393891,0100	1372545,4600
	8943	393891,2300	1372559,9600
	8944	393874,6000	1372571,8100
	8945	393857,9800	1372583,6600
	8946	393845,5100	1372592,5500
	8947	393813,5100	1372588,9100
	8948	393781,9500	1372594,7800
	8949	393721,8200	1372600,3200
	8950	393715,7000	1372604,2500
	8951	393735,9900	1372618,6300
	8952	393801,9300	1372641,5700
	8953	393855,6100	1372669,3100
	8954	393905,8200	1372693,1700
	8955	393979,3900	1372734,7800
	8956	393911,2200	1372724,0700
	8957	393892,2200	1372742,8800
	8958	393877,1500	1372767,7900
	8959	393844,6200	1372761,3300
	8960	393819,5400	1372734,7000
	8961	393727,8200	1372691,3000
	8962	393709,5900	1372699,2800
	8963	393709,7400	1372709,3200
	8964	393796,1200	1372756,6600
	8965	393865,2900	1372788,0500
	8966	393854,1100	1372815,2200
	8967	393868,8500	1372820,4000
	8968	393887,2200	1372808,5500
	8969	393922,9600	1372773,2900
	8970	394020,0500	1372775,7000
	8971	393985,1300	1372814,8100

## Сведения о границах территориальной зоны городских лесов (Гл)

Сведения о характерных точках границ объекта	№ точки	Координаты	
		X	Y
	8972	393945,8800	1372823,1200
	8973	393947,6300	1372835,4300
	8974	393974,1000	1372852,0200
	8975	393968,3900	1372870,0500
	8976	393978,8200	1372887,0400
	8977	393966,6400	1372880,2800
	8978	393935,2300	1372860,1000
	8979	393920,0100	1372869,6900
	8980	393944,1600	1372893,8400
	8981	393977,5600	1372928,5600
	8982	394022,5400	1372934,5100
	8983	394076,1300	1372950,7200
	8984	394125,6700	1372947,2200
	8985	394186,3900	1372971,7600
	8986	394249,0200	1372993,0700
	8987	394330,4000	1373038,9200
	8988	394420,6100	1373108,1700
	8989	394442,1200	1373086,0600
	8990	394477,6500	1373115,7800
	8991	394506,7000	1373156,4500
	8992	394514,8800	1373250,0500
	8993	394554,2300	1373310,5700
	8994	394584,0100	1373382,3600
	8995	394575,7400	1373408,4900
	8996	394504,9600	1373489,8400
	8997	394456,6800	1373546,7500
	8998	394417,9700	1373518,6300
	8999	394409,7000	1373475,3000
	9000	394313,7800	1373419,7400
	9001	394196,7000	1373369,1400
	9002	394067,7000	1373314,8900
	9003	394044,8700	1373310,2500
	9004	394037,5900	1373340,0300
	9005	394161,2100	1373385,0900
	9006	394196,3600	1373412,1300
	9007	394201,6600	1373441,9000
	9008	394218,0300	1373452,9000
	9009	394225,1400	1373485,2200
	9010	394279,3900	1373513,6100
	9011	394277,7300	1373543,1000
	9012	394287,3100	1373571,0900
	9013	394250,4900	1373570,1200
	9014	394217,5400	1373553,7000

## Сведения о границах территориальной зоны городских лесов (Гл)

Сведения о характерных точках границ объекта	№ точки	Координаты	
		X	Y
	9015	394180,7300	1373538,7900
	9016	394159,4200	1373547,8500
	9017	394067,8100	1373512,5100
	9018	393978,5900	1373465,1700
	9019	394027,5800	1373431,9900
	9020	394090,3200	1373469,6900
	9021	394153,6900	1373506,0700
	9022	394238,2100	1373538,4700
	9023	394252,2600	1373530,5400
	9024	394175,2000	1373470,3400
	9025	394101,6300	1373419,3300
	9026	394018,0000	1373370,1300
	9027	393908,9400	1373290,0800
	9028	393875,2000	1373319,5300
	9029	393727,6900	1373247,0900
	9030	393692,9700	1373259,8100
	9031	393535,1800	1373156,8100
	9032	393461,7600	1373119,6600
	9033	393460,7700	1373083,0400
	9034	393386,0000	1373043,3500
	9035	393367,3000	1373087,3600
	9036	393376,7400	1373125,3800
	9037	393498,4700	1373193,8400
	9038	393648,5600	1373285,3200
	9039	393636,9400	1373305,6600
	9040	393610,9200	1373299,3400
	9041	393474,3200	1373215,0100
	9042	393345,5100	1373162,3000
	9043	393344,0100	1373118,0900
	9044	393346,9800	1373058,2400
	9045	393303,3300	1372997,7200
	9046	393214,3500	1372974,8800
	9047	393158,2100	1372955,6300
	9048	393123,0600	1372947,4300
	9049	393103,4900	1372971,1300
	9050	393086,0100	1372967,1100
	9051	393060,2000	1372985,9800
	9052	393050,2100	1372975,9700
	9053	393059,4700	1372889,7100
	9054	393052,1900	1372747,4900
	9055	393061,7700	1372595,0200
	9056	393038,6300	1372498,7700
	9057	393022,0900	1372406,4800



## Сведения о границах территориальной зоны городских лесов (Гл)

Сведения о характерных точках границ объекта	№ точки	Координаты	
		X	Y
	9058	392975,7700	1372382,5600
	9059	392919,7800	1372344,1700
	9060	392799,8900	1372280,5700
	9061	392650,7100	1372214,3000
	9062	392635,9000	1372226,8200
	9063	392732,9000	1372280,4300
	9064	392823,1900	1372327,2300
	9065	392924,5700	1372387,6300
	9066	392945,9000	1372446,7200
	9067	392897,0600	1372422,0300
	9068	392862,5500	1372439,4400
	9069	392954,3000	1372496,1300
	9070	392976,2600	1372542,9500
	9071	392972,3700	1372566,8300
	9072	392965,6000	1372599,1400
	9073	392974,0000	1372639,5000
	9074	392982,7100	1372662,7500
	9075	392945,7900	1372799,8500
	9076	392930,4100	1372824,2000
	9077	392917,1600	1372813,5400
	9078	392932,4900	1372793,3500
	9079	392945,9000	1372769,9400
	9080	392936,7500	1372726,6500
	9081	392911,9900	1372687,9300
	9082	392731,4300	1372501,0700
	9083	392779,5200	1372387,0100
	9084	392563,8100	1372293,1500
	9085	392313,0500	1372030,3800
	9086	392146,8900	1372000,7200
	9087	392028,5900	1371895,2000
	9088	392016,5200	1371736,2900
	9089	391901,4000	1371601,1600
	9090	391811,8400	1371690,8300
	9091	391699,0800	1371706,5200
	9092	391740,1500	1371760,7200
	9093	391816,1000	1371811,2100
	9094	391794,1700	1371872,1500
	9095	391705,0300	1371802,8500
	9096	391658,2000	1371718,1900
	9097	391459,7500	1371553,8600
	9098	391464,4400	1371713,7800
	9099	390973,7700	1371267,3500
	9100	390953,4500	1371248,8700

## Сведения о границах территориальной зоны городских лесов (Гл)

Сведения о характерных точках границ объекта	№ точки	Координаты	
		X	Y
	9101	390840,2300	1371156,8700
	9102	390849,1600	1371079,6400
	9103	390924,3900	1371091,6200
	9104	391091,6200	1371183,7600
	9105	391149,4500	1371215,6400
	9106	391176,9500	1371222,2200
	9107	391189,8600	1371213,4600
	9108	391198,6100	1371197,7700
	9109	391287,8700	1371233,9600
	9110	391293,9400	1371212,9100
	9111	391156,2700	1371137,9100
	9112	391140,7200	1371129,4400
	9113	391156,2400	1371104,9800
	9114	391187,5300	1371115,7600
	9115	391338,3900	1371167,7000
	9116	391685,8300	1371284,0600
	9117	391520,2300	1371202,8300
	9118	391313,0600	1371072,4200
	9119	391277,5700	1371051,8800
	9120	391210,9000	1371013,2700
	9121	391184,0500	1371039,4700
	9122	391127,3000	1371042,3200
	9123	391041,5500	1371037,6200
	9124	390947,6600	1371022,0800
	9125	390785,1800	1370948,7900
	9126	390694,4400	1370943,1800
	9127	390635,9100	1370894,2400
	9128	390611,2800	1370912,5300
	9129	390592,7100	1370935,7400
	9130	390556,8300	1370935,2700
	9131	390538,6900	1370948,8400
	9132	390547,8800	1371003,1400
	9133	390612,7100	1371073,9000
	9134	390680,4800	1371143,6300
	9135	390725,0400	1371190,7900
	9136	390772,5800	1371238,8900
	9137	390783,9500	1371267,6300
	9138	390720,8400	1371243,6600
	9139	390669,6600	1371218,5200
	9140	390589,2900	1371174,8700
	9141	390526,6200	1371113,0600
	9142	390414,6000	1371018,0900
	9143	390316,3300	1370908,9700

## Сведения о границах территориальной зоны городских лесов (Гл)

Сведения о характерных точках границ объекта	№ точки	Координаты	
		X	Y
	9144	390273,8500	1370864,7600
	9145	390214,2700	1370811,8600
	9146	390139,5100	1370742,2400
	9147	390080,0100	1370694,3200
	8739	390044,6000	1370657,9800
	9148	390145,1100	1370859,8600
	9149	390172,1000	1370818,9900
	9150	390225,0000	1370871,7100
	9151	390228,4400	1370867,7400
	9152	390262,3100	1370898,8800
	9153	390263,5900	1370897,5200
	9154	390290,1100	1370918,6300
	9155	390320,6400	1370942,9400
	9156	390306,2900	1370957,0300
	9157	390275,8400	1370932,6600
	9158	390271,5800	1370936,8100
	9159	390246,3700	1370909,4000
	9160	390229,4500	1370891,4300
	9161	390218,9600	1370882,1800
	9162	390216,0900	1370884,7400
	9163	390242,9900	1370911,1500
	9164	390228,8000	1370918,5600
	9165	390203,5200	1370895,9700
	9166	390188,4600	1370909,7400
	9148	390145,1100	1370859,8600
	9167	390250,5000	1370553,9500
	9168	390258,1100	1370529,9300
	9169	390343,7400	1370526,6500
	9170	390421,5500	1370533,4700
	9171	390465,7200	1370554,7200
	9172	390481,9900	1370578,4000
	9173	390434,2800	1370585,0900
	9174	390380,8400	1370609,7900
	9175	390311,0100	1370602,8500
	9176	390268,8100	1370579,5800
	9167	390250,5000	1370553,9500
	9177	390258,4200	1369265,1800
	9178	390266,7000	1369255,7200
	9179	390284,4400	1369255,4500
	9180	390317,5500	1369283,9000
	9181	390344,2300	1369319,9300
	9182	390368,0800	1369352,2600
	9183	390366,6300	1369381,2500

## Сведения о границах территориальной зоны городских лесов (Гл)

Сведения о характерных точках границ объекта	№ точки	Координаты	
		X	Y
	9184	390337,6100	1369376,0800
	9185	390318,5800	1369353,0000
	9186	390301,4200	1369328,9700
	9187	390277,7500	1369308,7800
	9188	390262,3800	1369280,0700
	9177	390258,4200	1369265,1800
	9189	390261,2600	1371160,8400
	9190	390271,6700	1371152,1300
	9191	390292,6500	1371139,3700
	9192	390293,4100	1371141,0200
	9193	390294,3100	1371139,5500
	9194	390302,7300	1371137,0400
	9195	390326,7500	1371116,6400
	9196	390348,1000	1371091,3300
	9197	390405,9400	1371026,0600
	9198	390537,7800	1371138,2100
	9199	390471,9800	1371210,4100
	9200	390446,2400	1371181,5300
	9201	390427,0400	1371193,7600
	9202	390419,5800	1371185,8900
	9203	390409,8600	1371189,7900
	9204	390407,3800	1371192,3900
	9205	390406,1800	1371193,8300
	9206	390407,7000	1371195,0300
	9207	390409,8100	1371197,3500
	9208	390400,3500	1371206,4800
	9209	390389,2600	1371216,5400
	9210	390378,3400	1371226,3900
	9211	390377,2000	1371227,4300
	9212	390373,5000	1371230,7400
	9213	390364,2300	1371239,1200
	9214	390340,3200	1371260,6600
	9215	390338,8200	1371249,4600
	9216	390338,1700	1371246,6300
	9217	390336,5800	1371240,0400
	9218	390335,9100	1371238,1800
	9219	390334,9800	1371236,2800
	9220	390332,6400	1371232,5700
	9221	390329,8000	1371228,4500
	9222	390326,7600	1371225,7600
	9223	390324,9600	1371224,5500
	9224	390319,4600	1371221,5100
	9225	390314,9400	1371219,4500

## Сведения о границах территориальной зоны городских лесов (Гл)

Сведения о характерных точках границ объекта	№ точки	Координаты	
		X	Y
	9226	390310,0500	1371218,3700
	9227	390285,1900	1371194,6900
	9189	390261,2600	1371160,8400
	9228	390302,2600	1370216,4300
	9229	390323,9500	1370202,1600
	9230	390439,5400	1370202,4400
	9231	390557,3800	1370222,6100
	9232	390609,7400	1370259,6700
	9233	390763,2900	1370267,3400
	9234	390901,2800	1370301,1500
	9235	390989,4100	1370331,7200
	9236	390925,7400	1370338,6500
	9237	390757,9000	1370307,2700
	9238	390610,1600	1370287,5700
	9239	390492,2700	1370265,4100
	9240	390364,4000	1370241,4100
	9228	390302,2600	1370216,4300
	9241	390364,4400	1371253,3000
	9242	390394,6300	1371225,7300
	9243	390415,9500	1371245,1300
	9244	390434,0800	1371261,6400
	9245	390449,4900	1371275,6800
	9246	390429,9400	1371298,3100
	9247	390419,3800	1371290,0100
	9248	390408,3900	1371282,7300
	9249	390372,8200	1371259,8200
	9250	390369,6300	1371258,0300
	9251	390367,1400	1371255,7600
	9241	390364,4400	1371253,3000
	9252	390423,7700	1371229,4100
	9253	390433,1100	1371218,0700
	9254	390435,6700	1371220,9300
	9255	390447,4100	1371210,3000
	9256	390450,3700	1371213,9700
	9257	390457,7100	1371206,9800
	9258	390460,5400	1371206,4800
	9259	390473,6300	1371218,0300
	9260	390482,6800	1371226,2100
	9261	390495,2900	1371238,6300
	9262	390493,7500	1371240,1100
	9263	390488,5600	1371246,5900
	9264	390489,7900	1371248,2700
	9265	390481,4100	1371258,0400

## Сведения о границах территориальной зоны городских лесов (Гл)

Сведения о характерных точках границ объекта	№ точки	Координаты	
		X	Y
	9266	390479,3700	1371259,0900
	9267	390475,9000	1371262,3600
	9268	390473,5800	1371261,0400
	9252	390423,7700	1371229,4100
	9269	390600,1200	1369583,9500
	9270	390607,0000	1369575,6600
	9271	390609,4200	1369564,6600
	9272	390618,7900	1369551,9000
	9273	390629,2800	1369535,1800
	9274	390639,5300	1369533,3900
	9275	390651,8900	1369547,6900
	9276	390658,2600	1369552,4900
	9277	390659,9900	1369558,2900
	9278	390665,1900	1369562,4300
	9279	390670,9400	1369572,1500
	9280	390677,1900	1369584,6600
	9281	390685,7500	1369594,3300
	9282	390691,9700	1369604,9800
	9283	390705,1700	1369616,8900
	9284	390668,0900	1369659,0300
	9285	390663,7700	1369654,4500
	9286	390657,1000	1369646,1300
	9287	390646,6400	1369634,1400
	9288	390629,6800	1369623,6700
	9289	390614,9900	1369609,8700
	9290	390605,0200	1369598,8200
	9269	390600,1200	1369583,9500
	9291	390660,0300	1370120,1000
	9292	390978,8400	1370120,3200
	9293	391289,0400	1370210,3300
	9294	391424,9100	1370302,9600
	9295	391341,0700	1370359,0000
	9296	391131,3700	1370327,2600
	9297	390780,5300	1370183,0500
	9291	390660,0300	1370120,1000
	9298	390680,8700	1370766,1100
	9299	390745,0200	1370724,0600
	9300	391136,2300	1370735,6500
	9301	391426,7100	1370840,9200
	9302	391518,2500	1370881,1800
	9303	391708,7600	1370964,9700
	9304	391977,2300	1371096,7100
	9305	392047,6400	1371141,7300

## Сведения о границах территориальной зоны городских лесов (Гл)

Сведения о характерных точках границ объекта	№ точки	Координаты	
		X	Y
	9306	392042,8800	1371156,7400
	9307	391591,1500	1371011,5600
	9308	391424,9800	1370947,3200
	9309	391259,2100	1370883,2600
	9310	390896,9200	1370806,4700
	9298	390680,8700	1370766,1100
	9311	390756,9900	1371671,2100
	9312	390787,1600	1371640,8300
	9313	390797,9900	1371629,1100
	9314	390824,6700	1371624,7900
	9315	390833,6000	1371629,5800
	9316	390859,8700	1371653,8100
	9317	390870,8600	1371644,9200
	9318	390880,6300	1371657,3000
	9319	390870,9800	1371664,8400
	9320	390892,0700	1371685,3500
	9321	390898,9900	1371700,0700
	9322	390897,2500	1371701,8800
	9323	391004,4000	1371774,5200
	9324	391011,0900	1371783,5200
	9325	390943,7300	1371813,6900
	9326	390908,5400	1371805,4700
	9327	390831,5300	1371760,4500
	9328	390829,2600	1371757,8600
	9329	390814,8300	1371740,1200
	9330	390812,2600	1371742,3000
	9331	390805,5600	1371734,3900
	9311	390756,9900	1371671,2100
	9332	390818,2700	1371524,3400
	9333	390841,1000	1371496,8800
	9334	390846,4100	1371490,7200
	9335	390854,0400	1371480,6200
	9336	390871,3000	1371458,4000
	9337	390873,4700	1371455,1900
	9338	390889,0500	1371462,8400
	9339	390894,7000	1371465,2500
	9340	390895,4000	1371466,1600
	9341	390919,7400	1371476,5200
	9342	390926,6400	1371479,0800
	9343	390945,6400	1371455,0300
	9344	390950,8900	1371459,5300
	9345	390972,9200	1371480,3100
	9346	390977,8400	1371485,6600

## Сведения о границах территориальной зоны городских лесов (Гл)

Сведения о характерных точках границ объекта	№ точки	Координаты	
		X	Y
	9347	390985,8600	1371478,6600
	9348	390986,6400	1371478,8000
	9349	390990,2800	1371481,5700
	9350	390996,8300	1371487,4500
	9351	390999,6500	1371490,0300
	9352	390997,4900	1371492,4200
	9353	390994,8800	1371497,1600
	9354	391019,8800	1371519,6400
	9355	391031,8100	1371526,6600
	9356	391042,0200	1371538,0700
	9357	391042,2000	1371545,0700
	9358	391039,7700	1371548,5000
	9359	391040,3100	1371550,8400
	9360	391037,8500	1371553,6700
	9361	391034,7800	1371557,3800
	9362	391028,9600	1371566,3500
	9363	390991,4900	1371609,1600
	9364	390952,6200	1371654,4000
	9365	390893,4800	1371591,3900
	9366	390890,0600	1371587,4300
	9367	390867,2500	1371562,3400
	9332	390818,2700	1371524,3400
	9368	390955,3500	1371660,4700
	9369	390982,8500	1371630,7300
	9370	390996,0000	1371616,6700
	9371	390999,5300	1371616,9200
	9372	391000,8100	1371611,5400
	9373	391026,4900	1371584,4900
	9374	391046,8600	1371605,2100
	9375	391053,2200	1371611,6400
	9376	391120,4900	1371678,8100
	9377	391211,4700	1371771,2900
	9378	391213,9100	1371768,9100
	9379	391218,7100	1371773,9400
	9380	391216,2900	1371776,4500
	9381	391242,3200	1371803,7900
	9382	391260,8100	1371817,7400
	9383	391246,4400	1371845,0400
	9384	391208,7800	1371825,4000
	9385	391194,4300	1371818,2500
	9386	391184,8100	1371813,2300
	9387	391169,3500	1371803,8800
	9388	391148,9100	1371796,2600



## Сведения о границах территориальной зоны городских лесов (Гл)

Сведения о характерных точках границ объекта	№ точки	Координаты	
		X	Y
	9389	391106,0200	1371769,4000
	9390	391057,0000	1371731,1800
	9391	391018,3100	1371703,0500
	9392	390999,4900	1371689,7100
	9368	390955,3500	1371660,4700
	9393	391130,0100	1371958,8600
	9394	391150,7200	1371944,5900
	9395	391181,7800	1371956,0800
	9396	391202,9700	1371973,6900
	9397	391225,7300	1371964,3900
	9398	391254,4400	1371951,0200
	9399	391248,2500	1371937,1500
	9400	391238,9600	1371915,3800
	9401	391281,6200	1371903,7800
	9402	391308,5000	1371902,3800
	9403	391323,7500	1371923,0800
	9404	391351,6200	1371920,6600
	9405	391373,5200	1371920,3400
	9406	391397,4600	1371920,9800
	9407	391414,2300	1371910,7700
	9408	391428,9600	1371905,9100
	9409	391426,4900	1371904,2600
	9410	391421,9400	1371885,7500
	9411	391437,4700	1371824,8800
	9412	391448,1400	1371826,5700
	9413	391459,8900	1371827,2100
	9414	391475,8900	1371824,5500
	9415	391491,2600	1371820,4600
	9416	391520,1700	1371823,5500
	9417	391565,0800	1371834,5600
	9418	391575,1100	1371840,4900
	9419	391633,0200	1371864,5500
	9420	391666,8900	1371909,9600
	9421	391636,1100	1371943,0800
	9422	391670,7100	1371957,0100
	9423	391712,6200	1371961,3700
	9424	391747,7600	1371979,7700
	9425	391778,7700	1371988,2600
	9426	391801,9800	1372006,8600
	9427	391809,2200	1372025,6800
	9428	391798,6300	1372050,7400
	9429	391796,8000	1372060,7300
	9430	391813,8700	1372069,4400

## Сведения о границах территориальной зоны городских лесов (Гл)

Сведения о характерных точках границ объекта	№ точки	Координаты	
		X	Y
	9431	391832,8200	1372071,1500
	9432	391842,9100	1372079,9700
	9433	391855,8500	1372079,7700
	9434	391872,7300	1372075,5400
	9435	391897,8000	1372086,1300
	9436	391918,8200	1372092,7800
	9437	391946,8500	1372102,3200
	9438	391983,9300	1372116,7100
	9439	392011,9500	1372124,2700
	9440	392033,9700	1372131,9000
	9441	392058,1200	1372147,4900
	9442	392091,3100	1372168,9200
	9443	392104,3600	1372174,7000
	9444	392122,4400	1372185,4000
	9445	392145,5800	1372199,9900
	9446	392172,8000	1372222,4900
	9447	392191,9400	1372235,1700
	9448	392214,0900	1372251,7600
	9449	392239,3600	1372276,2900
	9450	392263,5200	1372291,8700
	9451	392272,6000	1372299,7200
	9452	392281,8100	1372316,5000
	9453	392311,0300	1372338,9900
	9454	392330,2200	1372355,6300
	9455	392356,5100	1372381,1400
	9456	392383,7100	1372402,6600
	9457	392402,0700	1372430,2900
	9458	392423,3700	1372455,8600
	9459	392456,7200	1372488,2500
	9460	392488,3300	1372536,5800
	9461	392516,5400	1372557,0900
	9462	392528,8200	1372579,8300
	9463	392547,9700	1372593,4900
	9464	392624,6000	1372705,6600
	9465	392590,9500	1372720,1100
	9466	392560,3600	1372672,7600
	9467	392515,6500	1372613,6500
	9468	392468,9600	1372556,5600
	9469	392430,9000	1372543,1800
	9470	392385,0200	1372539,8900
	9471	392352,7500	1372514,4600
	9472	392310,2200	1372467,2700
	9473	392277,6300	1372419,9300

## Сведения о границах территориальной зоны городских лесов (Гл)

Сведения о характерных точках границ объекта	№ точки	Координаты	
		X	Y
	9474	392245,3600	1372394,5200
	9475	392207,0200	1372361,2100
	9476	392156,4300	1372310,1500
	9477	392103,9700	1372265,1100
	9478	392073,7400	1372243,6500
	9479	391999,2600	1372191,9500
	9480	391956,0900	1372170,6700
	9481	391917,0100	1372155,3300
	9482	391869,9600	1372140,0900
	9483	391811,0400	1372130,0100
	9484	391770,0300	1372119,6600
	9485	391708,8700	1372093,6700
	9486	391658,6700	1372067,5300
	9487	391624,6300	1372057,0800
	9488	391582,5800	1372043,7600
	9489	391543,6000	1372034,3600
	9490	391474,7500	1372026,4300
	9491	391429,8000	1372020,1400
	9492	391397,8800	1372016,6100
	9493	391336,9000	1372002,5800
	9494	391297,9000	1371993,2000
	9495	391265,0700	1371995,6900
	9496	391253,2000	1372001,8500
	9497	391228,5600	1372020,1400
	9498	391153,2100	1371977,4300
	9393	391130,0100	1371958,8600
	9499	391154,1400	1371697,9300
	9500	391166,2200	1371685,2800
	9501	391177,5300	1371702,1800
	9502	391166,3800	1371710,9700
	9499	391154,1400	1371697,9300
	9503	391389,1100	1372068,0300
	9504	391405,9200	1372054,8800
	9505	391408,7800	1372053,6800
	9506	391420,7800	1372056,3600
	9507	391427,6900	1372051,3900
	9508	391428,8300	1372051,5000
	9509	391429,0400	1372049,4300
	9510	391432,0200	1372049,7100
	9511	391431,8500	1372051,3900
	9512	391432,1700	1372051,4300
	9513	391436,2600	1372052,0100
	9514	391435,7300	1372055,6700

## Сведения о границах территориальной зоны городских лесов (Гл)

Сведения о характерных точках границ объекта	№ точки	Координаты	
		X	Y
	9515	391435,8300	1372059,2700
	9516	391499,2300	1372066,7700
	9517	391541,7100	1372078,3600
	9518	391555,6600	1372072,2100
	9519	391572,4800	1372075,8400
	9520	391573,8700	1372076,1600
	9521	391657,1800	1372113,4000
	9522	391670,5900	1372123,6600
	9523	391667,6700	1372127,4500
	9524	391673,7800	1372130,8800
	9525	391674,7600	1372131,9000
	9526	391677,3100	1372134,0900
	9527	391673,2900	1372144,6900
	9528	391670,0700	1372146,1200
	9529	391666,5100	1372144,9500
	9530	391637,4100	1372184,1700
	9531	391613,6600	1372212,2300
	9532	391610,6500	1372212,9800
	9533	391559,0200	1372219,4500
	9534	391402,3100	1372129,5500
	9503	391389,1100	1372068,0300
	9535	391651,4700	1372856,7700
	9536	391695,9000	1372932,3400
	9537	391703,1800	1372966,9200
	9538	391689,5400	1372996,6500
	9539	391701,3300	1373023,9200
	9540	391733,6500	1373072,9700
	9541	391790,4600	1373152,4900
	9542	391891,0600	1373283,3000
	9543	391965,8600	1373377,7000
	9544	392010,3500	1373442,0500
	9545	392062,4200	1373500,2400
	9546	392126,1700	1373577,5900
	9547	392161,8000	1373609,7000
	9548	392219,9900	1373660,7400
	9549	392269,6500	1373703,3100
	9550	392336,4100	1373762,5300
	9551	392414,9100	1373823,0500
	9552	392474,9400	1373876,4400
	9553	392526,6000	1373912,4600
	9554	392540,2900	1373942,2200
	9555	392563,5900	1373972,7200
	9556	392704,9500	1374114,6000

## Сведения о границах территориальной зоны городских лесов (Гл)

Сведения о характерных точках границ объекта	№ точки	Координаты	
		X	Y
	9557	392767,2000	1374153,4900
	9558	392785,0800	1374175,5700
	9559	392810,1300	1374194,6200
	9560	392851,5100	1374220,8500
	9561	392876,5300	1374184,8700
	9562	392897,9400	1374148,9600
	9563	392911,8500	1374092,6900
	9564	392918,2900	1374040,3800
	9565	392937,1300	1373993,5300
	9566	392961,4800	1373932,3700
	9567	392979,2300	1373892,6400
	9568	393017,1600	1373852,0700
	9569	393060,8100	1373795,9300
	9570	393023,8800	1373801,5200
	9571	392985,6100	1373805,3500
	9572	392946,7500	1373781,6000
	9573	392888,2900	1373754,2900
	9574	392821,6900	1373723,8400
	9575	392684,0000	1373647,6000
	9576	392553,9400	1373578,3500
	9577	392437,3300	1373522,8300
	9578	392307,0300	1373457,1500
	9579	392226,3200	1373409,1000
	9580	392138,2000	1373349,0200
	9581	392054,6500	1373291,5400
	9582	391959,3200	1373211,9900
	9583	391892,0500	1373147,7200
	9584	391865,7800	1373109,9800
	9585	391840,0900	1373062,4800
	9586	391815,9600	1373016,5700
	9587	391795,5000	1372956,6600
	9588	391770,0100	1372919,9500
	9589	391751,9800	1372900,3600
	9590	391677,0500	1372837,9800
	9591	391661,8000	1372843,8500
	9535	391651,4700	1372856,7700
	9592	391986,2400	1370464,5600
	9593	391999,2500	1370530,2200
	9594	392031,4000	1370618,1100
	9595	392044,4000	1370647,1800
	9596	392096,7100	1370628,7200
	9597	392123,7300	1370745,0000
	9598	392172,3100	1370876,6600

## Сведения о границах территориальной зоны городских лесов (Гл)

Сведения о характерных точках границ объекта	№ точки	Координаты	
		X	Y
	9599	392244,4800	1370975,5000
	9600	392363,4800	1371029,5400
	9601	392451,3900	1371056,8900
	9602	392634,3500	1371105,8100
	9603	392701,7300	1371114,0100
	9604	392840,9900	1371136,5700
	9605	392850,9000	1371149,2300
	9606	392818,4200	1371152,3100
	9607	392672,7300	1371135,9000
	9608	392634,7000	1371135,8900
	9609	392616,9100	1371153,6800
	9610	392443,1800	1371119,1500
	9611	392314,6500	1371070,9100
	9612	392169,2200	1370952,5800
	9613	392087,2100	1370811,0000
	9614	392055,9400	1370729,1300
	9615	392037,5500	1370737,6400
	9616	392040,0000	1370757,3100
	9617	392020,1000	1370788,4300
	9618	392017,5400	1370812,5400
	9619	392017,7100	1370840,0800
	9620	392028,3200	1370871,1900
	9621	392071,0800	1370944,3800
	9622	392128,1800	1371012,1000
	9623	392209,5800	1371077,0800
	9624	392325,1800	1371142,2300
	9625	392414,6200	1371172,1600
	9626	392510,5500	1371201,0600
	9627	392526,7600	1371201,6800
	9628	392540,9900	1371207,2000
	9629	392606,9700	1371214,3200
	9630	392641,3700	1371221,9100
	9631	392666,1600	1371220,0400
	9632	392718,8300	1371225,3300
	9633	392857,8600	1371220,0200
	9634	392925,2300	1371195,4100
	9635	392962,3300	1371171,0100
	9636	393023,0300	1371146,1600
	9637	393086,8200	1371127,0100
	9638	393273,9100	1371109,2100
	9639	393348,1400	1371095,3400
	9640	393518,8400	1371079,7900
	9641	393874,8100	1371051,9200

## Сведения о границах территориальной зоны городских лесов (Гл)

Сведения о характерных точках границ объекта	№ точки	Координаты	
		X	Y
	9642	393901,3000	1371053,9800
	9643	393936,6900	1371047,4300
	9644	393994,6800	1371046,9700
	9645	394022,0300	1371054,3200
	9646	394136,0900	1371068,6800
	9647	394224,7200	1371072,6000
	9648	394360,7800	1371104,2400
	9649	394376,7000	1371103,7200
	9650	394399,5000	1371087,3200
	9651	394502,8300	1371019,8000
	9652	394597,8300	1370979,9600
	9653	394643,6600	1370936,7600
	9654	394686,8800	1370881,0500
	9655	394707,6100	1370836,0900
	9656	394726,0400	1370745,2800
	9657	394723,4600	1370670,3800
	9658	394709,3400	1370585,9200
	9659	394623,1600	1370482,3800
	9660	394570,2400	1370457,7100
	9661	394488,0900	1370450,3100
	9662	394455,5000	1370479,4000
	9663	394373,1200	1370454,8500
	9664	394047,1000	1370376,0200
	9665	393933,5000	1370363,9900
	9666	393803,5700	1370352,9300
	9667	393645,5800	1370384,9900
	9668	393428,2000	1370179,1500
	9669	393361,6200	1370092,9500
	9670	393214,4700	1369935,9900
	9671	393099,5300	1369867,6700
	9672	393029,5100	1369807,7500
	9673	392831,4600	1369754,9300
	9674	392700,6300	1369752,0600
	9675	392464,3800	1369929,6000
	9676	392400,4000	1370008,7700
	9677	392403,6900	1370029,5300
	9678	392406,5700	1370049,0100
	9679	392431,3300	1370087,9800
	9680	392432,8500	1370112,1700
	9681	392503,3700	1370191,3700
	9682	392536,7800	1370230,4400
	9683	392598,0100	1370324,6800
	9684	392690,5000	1370459,2100

## Сведения о границах территориальной зоны городских лесов (Гл)

Сведения о характерных точках границ объекта	№ точки	Координаты	
		X	Y
	9685	392773,0500	1370572,9600
	9686	392906,3800	1370720,3200
	9687	393015,8500	1370821,5300
	9688	393075,0100	1370888,1400
	9689	393092,2900	1370932,0700
	9690	393141,2700	1370981,3100
	9691	393130,6100	1370992,9300
	9692	393110,0800	1370979,2500
	9693	393070,4100	1370941,9800
	9694	392897,0000	1370800,0500
	9695	392747,8900	1370644,4300
	9696	392659,6600	1370510,3800
	9697	392620,6600	1370474,8100
	9698	392589,8900	1370453,2700
	9699	392579,6200	1370451,5400
	9700	392555,0000	1370469,3300
	9701	392530,0400	1370504,2100
	9702	392515,3200	1370504,5700
	9703	392493,4400	1370452,2300
	9704	392479,7500	1370430,6900
	9705	392444,1800	1370430,3400
	9706	392427,8400	1370490,8700
	9707	392388,7900	1370492,2600
	9708	392326,8800	1370453,2700
	9709	392282,0700	1370382,1300
	9710	392287,8900	1370348,2700
	9711	392279,3500	1370338,0000
	9712	392255,7500	1370344,5100
	9713	392157,5900	1370428,9700
	9714	392127,1500	1370409,8200
	9715	392112,8000	1370373,9300
	9716	392126,0700	1370311,5400
	9717	392066,4300	1370371,4800
	9718	391990,5500	1370444,7300
	9592	391986,2400	1370464,5600
	9719	392179,2700	1373519,0400
	9720	392183,7800	1373516,9000
	9721	392188,2100	1373514,7700
	9722	392191,8800	1373512,9900
	9723	392193,6900	1373512,1300
	9724	392199,7400	1373509,2400
	9725	392202,5300	1373507,9300
	9726	392202,9000	1373507,7100



## Сведения о границах территориальной зоны городских лесов (Гл)

Сведения о характерных точках границ объекта	№ точки	Координаты	
		X	Y
	9727	392212,2800	1373526,1700
	9728	392202,6100	1373530,7400
	9729	392200,8000	1373531,5800
	9730	392188,7600	1373537,2500
	9731	392180,7700	1373521,9400
	9719	392179,2700	1373519,0400
	9732	392493,9300	1373144,9400
	9733	392537,9400	1373205,2700
	9734	392581,2000	1373251,7200
	9735	392641,4000	1373288,3900
	9736	392699,7800	1373294,4200
	9737	392747,2000	1373287,1100
	9738	392798,5900	1373307,7400
	9739	392889,0000	1373325,7800
	9740	392932,8900	1373336,5100
	9741	392983,0200	1373362,1800
	9742	393020,2900	1373375,6300
	9743	393073,0100	1373387,2100
	9744	393099,1100	1373398,5400
	9745	393136,9100	1373426,4800
	9746	393186,3200	1373469,5700
	9747	393204,7200	1373493,0800
	9748	393217,6200	1373528,0400
	9749	393236,3100	1373550,1800
	9750	393265,2500	1373585,9000
	9751	393311,2200	1373621,7000
	9752	393345,7500	1373652,9700
	9753	393394,0500	1373688,3900
	9754	393429,4800	1373691,2100
	9755	393462,4500	1373707,7800
	9756	393488,5200	1373732,4900
	9757	393552,7900	1373764,6600
	9758	393615,4600	1373801,8700
	9759	393648,3600	1373813,0800
	9760	393669,0100	1373832,8600
	9761	393695,7900	1373857,5700
	9762	393718,8100	1373878,9900
	9763	393774,8200	1373896,2100
	9764	393837,3000	1373906,1000
	9765	393856,0200	1373915,1900
	9766	393877,8100	1373923,9400
	9767	393903,0300	1373919,4900
	9768	393933,0500	1373929,6000

## Сведения о границах территориальной зоны городских лесов (Гл)

Сведения о характерных точках границ объекта	№ точки	Координаты	
		X	Y
	9769	393953,9300	1373922,5700
	9770	393986,8500	1373919,5000
	9771	394011,6400	1373917,4300
	9772	394029,6700	1373914,8600
	9773	394079,7800	1373934,0700
	9774	394115,9800	1373942,4700
	9775	394248,8000	1373986,5800
	9776	394307,4800	1373999,4500
	9777	394382,9600	1374027,6700
	9778	394419,8700	1374041,4800
	9779	394443,7300	1374042,6800
	9780	394460,4100	1374035,4700
	9781	394474,3500	1374040,4100
	9782	394486,0400	1374045,2300
	9783	394580,6200	1373947,5400
	9784	394967,4000	1374370,1100
	9785	394967,2600	1374257,5100
	9786	394949,9200	1374126,7700
	9787	394917,3400	1374060,8600
	9788	394880,2700	1374015,2300
	9789	394819,1800	1373970,9500
	9790	394712,1000	1373911,2300
	9791	394601,5900	1373861,8100
	9792	394559,2000	1373850,1400
	9793	394518,7200	1373835,4000
	9794	394459,6700	1373826,4600
	9795	394324,6500	1373830,6000
	9796	394313,4300	1373832,2900
	9797	394199,0200	1373849,4800
	9798	394155,9300	1373850,5600
	9799	394009,3000	1373863,8300
	9800	393851,1300	1373844,8300
	9801	393767,9800	1373822,7000
	9802	393594,2300	1373746,2800
	9803	393521,5600	1373699,8500
	9804	393479,0300	1373676,7400
	9805	393408,9300	1373630,7800
	9806	393375,3300	1373601,6400
	9807	393346,2000	1373571,8500
	9808	393221,9000	1373444,7600
	9809	393171,3600	1373402,6400
	9810	393082,5200	1373360,5200
	9811	392983,6600	1373307,2600

## Сведения о границах территориальной зоны городских лесов (Гл)

Сведения о характерных точках границ объекта	№ точки	Координаты	
		X	Y
	9812	392934,8300	1373258,4600
	9813	392851,4700	1373182,2100
	9814	392771,2000	1373122,4000
	9815	392681,6600	1373075,1400
	9816	392647,2000	1373074,4400
	9817	392619,1500	1373054,8900
	9818	392572,9600	1373048,1400
	9819	392534,5800	1373075,8600
	9820	392504,3900	1373110,3200
	9732	392493,9300	1373144,9400
	9821	392498,4000	1372752,9800
	9822	392516,0900	1372732,0300
	9823	392518,9100	1372735,7900
	9824	392523,0300	1372741,1300
	9825	392527,3600	1372746,0800
	9826	392519,6800	1372757,8800
	9827	392515,5700	1372764,0400
	9821	392498,4000	1372752,9800
	9828	392752,4700	1372898,9700
	9829	392774,1400	1372871,5100
	9830	392793,4000	1372887,4600
	9831	392812,6500	1372903,4200
	9832	392831,8900	1372919,3900
	9833	392851,1300	1372935,3300
	9834	392829,7000	1372962,9300
	9835	392810,3500	1372946,9200
	9836	392791,0300	1372930,9200
	9837	392771,7300	1372914,9300
	9828	392752,4700	1372898,9700
	9838	392765,1600	1370268,1200
	9839	392777,3900	1370261,9800
	9840	392790,4600	1370260,6600
	9841	392797,5300	1370284,0800
	9842	392821,8300	1370311,0000
	9843	392845,4500	1370315,8700
	9844	392852,3500	1370328,0900
	9845	392825,9300	1370334,8500
	9846	392791,7100	1370318,9100
	9847	392770,4000	1370293,4500
	9838	392765,1600	1370268,1200
	9848	392877,0100	1374232,8300
	9849	392926,5800	1374263,9600
	9850	392999,7600	1374301,9100

## Сведения о границах территориальной зоны городских лесов (Гл)

Сведения о характерных точках границ объекта	№ точки	Координаты	
		X	Y
	9851	393046,2800	1374333,0300
	9852	393127,2800	1374381,8900
	9853	393168,3400	1374411,8200
	9854	393211,1900	1374441,4300
	9855	393217,3900	1374455,0000
	9856	393231,4100	1374470,8300
	9857	393308,6100	1374538,2300
	9858	393313,2000	1374553,8300
	9859	393322,8200	1374561,8800
	9860	393452,4000	1374664,5500
	9861	393504,4600	1374688,3000
	9862	393519,0200	1374715,8700
	9863	393574,9100	1374757,2200
	9864	393656,0500	1374764,2500
	9865	393704,0000	1374772,7800
	9866	393832,7800	1374800,2200
	9867	393955,1500	1374846,2300
	9868	394050,0200	1374896,8600
	9869	394168,4400	1374914,3600
	9870	394327,2300	1374984,9800
	9871	394290,1000	1375026,6600
	9872	394202,9100	1375032,1500
	9873	394082,1900	1374982,7800
	9874	393965,9100	1374949,2700
	9875	393861,2800	1374909,7200
	9876	393891,0700	1374938,6400
	9877	394089,0500	1375036,5700
	9878	394263,0400	1375098,0000
	9879	394412,3500	1375129,9000
	9880	394544,4600	1375162,8600
	9881	394678,6600	1375182,4200
	9882	394826,5700	1375185,1500
	9883	394854,7200	1375190,6500
	9884	394880,9700	1375204,7200
	9885	394918,0300	1375212,2700
	9886	394923,1800	1375193,7300
	9887	394917,3400	1375165,5900
	9888	394911,6700	1375126,4700
	9889	394907,9000	1375073,6200
	9890	394902,0300	1375031,4200
	9891	394773,3200	1375106,1900
	9892	394135,7500	1374537,2700
	9893	394083,6500	1374493,6200

## Сведения о границах территориальной зоны городских лесов (Гл)

Сведения о характерных точках границ объекта	№ точки	Координаты	
		X	Y
	9894	394052,1900	1374574,3100
	9895	394043,8000	1374629,8000
	9896	393966,9800	1374655,2900
	9897	393925,4800	1374629,0500
	9898	393790,2100	1374560,5900
	9899	393779,5500	1374521,3000
	9900	393776,4500	1374426,5500
	9901	393824,3600	1374317,9400
	9902	393822,1300	1374303,6900
	9903	393817,4800	1374295,4500
	9904	393809,4300	1374292,0100
	9905	393795,4500	1374294,9400
	9906	393741,4800	1374304,0300
	9907	393716,1600	1374304,5500
	9908	393695,2300	1374276,0700
	9909	393705,2600	1374259,2400
	9910	393705,8600	1374248,6100
	9911	393697,5400	1374236,4300
	9912	393687,2600	1374231,1000
	9913	393679,8000	1374231,1200
	9914	393662,6400	1374244,8300
	9915	393660,2300	1374223,9100
	9916	393639,9900	1374202,7600
	9917	393580,9500	1374203,9800
	9918	393569,0200	1374169,8600
	9919	393552,7200	1374124,3700
	9920	393539,3300	1374102,5900
	9921	393502,9600	1374068,7800
	9922	393491,4800	1374058,0900
	9923	393475,8500	1374025,5400
	9924	393483,3900	1373997,2200
	9925	393490,6900	1373975,4300
	9926	393490,9400	1373966,8400
	9927	393487,1600	1373962,9000
	9928	393479,4600	1373962,7300
	9929	393456,7100	1373969,2500
	9930	393400,2100	1374005,0000
	9931	393371,0900	1374011,9000
	9932	393343,7000	1374010,5300
	9933	393313,3900	1374015,1400
	9934	393279,5300	1374012,9200
	9935	393246,6900	1374004,0300
	9936	393211,9700	1373989,6700

## Сведения о границах территориальной зоны городских лесов (Гл)

Сведения о характерных точках границ объекта	№ точки	Координаты	
		X	Y
	9937	393174,1600	1373976,2900
	9938	393141,2100	1373964,0200
	9939	393115,7100	1373953,7600
	9940	393093,4600	1373923,4800
	9941	393095,6400	1373872,8200
	9942	393077,4600	1373823,2600
	9943	393042,6300	1373870,3100
	9944	393004,3400	1373922,2300
	9945	392992,1400	1373950,3000
	9946	392980,0700	1373989,0500
	9947	392957,1800	1374067,6800
	9948	392948,8600	1374114,3800
	9949	392965,3900	1374133,7100
	9950	393002,1900	1374161,3500
	9951	393021,8300	1374186,5600
	9952	393014,9500	1374209,5100
	9953	392988,5200	1374212,2800
	9954	392968,6500	1374191,5200
	9955	392950,2100	1374165,0900
	9956	392928,7300	1374155,9300
	9957	392918,6200	1374174,1400
	9958	392903,4900	1374197,8300
	9959	392884,8100	1374215,0100
	9848	392877,0100	1374232,8300
	9960	393015,1600	1370197,5200
	9961	393025,0300	1370132,7400
	9962	393083,9500	1370099,3500
	9963	393180,5600	1370140,8800
	9964	393402,4400	1370238,4500
	9965	393428,0900	1370254,5100
	9966	393503,0500	1370295,2200
	9967	393645,5200	1370404,2500
	9968	393636,4200	1370444,5400
	9969	393612,4900	1370443,7700
	9970	393537,9300	1370404,9200
	9971	393476,4200	1370363,2500
	9972	393353,3700	1370304,1700
	9973	393086,2300	1370228,2200
	9960	393015,1600	1370197,5200
	9974	393128,6900	1370344,5300
	9975	393145,3200	1370332,6800
	9976	393160,8500	1370321,2500
	9977	393184,0400	1370323,1400

## Сведения о границах территориальной зоны городских лесов (Гл)

Сведения о характерных точках границ объекта	№ точки	Координаты	
		X	Y
	9978	393203,1300	1370351,2600
	9979	393211,7400	1370377,2800
	9980	393199,3600	1370399,1300
	9981	393180,0600	1370407,2800
	9982	393161,7300	1370405,6700
	9983	393137,8600	1370382,5000
	9974	393128,6900	1370344,5300
	9984	393664,9500	1370604,2000
	9985	393785,4100	1370464,5600
	9986	394103,0500	1370620,2700
	9987	394099,1200	1370682,7200
	9988	394081,6000	1370685,6000
	9989	393928,3300	1370628,8600
	9990	393795,6800	1370552,3800
	9991	393752,0400	1370632,2300
	9992	393864,9000	1370684,3500
	9993	393996,0300	1370759,3500
	9994	394028,7700	1370800,3300
	9995	394000,6800	1370820,1700
	9996	393985,7300	1370820,0400
	9997	393889,9800	1370763,1700
	9998	393828,7400	1370715,5200
	9999	393774,0100	1370702,1300
	10000	393691,8600	1370655,5500
	9984	393664,9500	1370604,2000
	10001	393935,4200	1371739,4200
	10002	393936,0500	1371739,1300
	10003	393967,1200	1371728,6300
	10004	394011,4500	1371718,9700
	10005	394077,5700	1371716,9200
	10006	394117,8000	1371717,3800
	10007	394145,8300	1371716,4200
	10008	394176,0100	1371717,0300
	10009	394200,4000	1371720,3900
	10010	394221,1400	1371726,4200
	10011	394242,3700	1371730,8600
	10012	394251,4800	1371738,1500
	10013	394252,1700	1371748,1800
	10014	394251,2900	1371760,3800
	10015	394244,6300	1371775,3000
	10016	394232,5500	1371782,3600
	10017	394211,9000	1371781,6100
	10018	394195,5000	1371781,8500

## Сведения о границах территориальной зоны городских лесов (Гл)

Сведения о характерных точках границ объекта	№ точки	Координаты	
		X	Y
	10019	394170,3100	1371796,5100
	10020	394149,7100	1371798,9400
	10021	394128,5500	1371799,2500
	10022	394103,6700	1371800,1500
	10023	394081,5300	1371805,7800
	10024	394063,1000	1371811,8700
	10025	394046,7300	1371814,2400
	10026	394034,0500	1371815,4900
	10027	394021,8700	1371815,6700
	10028	394009,7300	1371816,9100
	10029	394000,2100	1371817,5700
	10030	393999,4900	1371817,5800
	10031	393979,5600	1371770,2300
	10032	393964,5600	1371755,3300
	10001	393935,4200	1371739,4200
	10033	394143,5800	1372713,0700
	10034	394158,3800	1372669,6400
	10035	394275,0600	1372679,2200
	10036	394272,7900	1372682,2900
	10037	394292,0800	1372687,2500
	10038	394317,9200	1372698,5400
	10039	394332,0000	1372718,6400
	10040	394346,3100	1372748,9100
	10041	394365,1900	1372753,5700
	10042	394384,2300	1372766,7300
	10043	394399,7300	1372773,1800
	10044	394405,0600	1372783,2600
	10045	394405,3900	1372798,5600
	10046	394415,8600	1372808,5000
	10047	394417,3700	1372799,9800
	10048	394434,2400	1372791,0800
	10049	394441,2200	1372797,7200
	10050	394443,2900	1372814,6700
	10051	394438,5300	1372831,7900
	10052	394419,5300	1372861,8600
	10053	394413,2400	1372871,8300
	10054	394405,7900	1372876,6100
	10055	394389,8700	1372878,1000
	10056	394361,9400	1372872,2200
	10057	394365,0400	1372826,6800
	10058	394357,9600	1372814,9500
	10059	394342,5800	1372813,6000
	10060	394319,0200	1372824,8900



## Сведения о границах территориальной зоны городских лесов (Гл)

Сведения о характерных точках границ объекта	№ точки	Координаты	
		X	Y
	10061	394250,7300	1372801,9600
	10062	394226,0100	1372807,9100
	10063	394209,5500	1372789,2800
	10033	394143,5800	1372713,0700
	10064	394189,6400	1372032,6300
	10065	394189,7100	1372032,2900
	10066	394200,1400	1372022,0700
	10067	394215,2500	1372005,9600
	10068	394225,2100	1371999,4700
	10069	394240,5700	1372000,3000
	10070	394265,6200	1372011,5700
	10071	394288,6200	1372027,0900
	10072	394312,1100	1372041,0400
	10073	394337,0900	1372048,6100
	10074	394354,5500	1372048,8700
	10075	394369,9800	1372053,4000
	10076	394388,1600	1372066,3700
	10077	394404,6000	1372067,1900
	10078	394420,4200	1372064,2900
	10079	394435,9000	1372072,5400
	10080	394455,5800	1372078,5900
	10081	394464,7000	1372087,9800
	10082	394473,3300	1372097,9100
	10083	394480,2600	1372101,5100
	10084	394500,3800	1372102,2700
	10085	394512,5800	1372103,6800
	10086	394531,9600	1372090,1500
	10087	394563,1900	1372090,2300
	10088	394567,4300	1372092,7800
	10089	394561,0500	1372096,7800
	10090	394559,0900	1372109,2300
	10091	394561,1700	1372114,3800
	10092	394580,0500	1372128,5800
	10093	394576,0200	1372135,0200
	10094	394548,1300	1372145,4800
	10095	394537,0600	1372148,8300
	10096	394528,7500	1372159,0100
	10097	394526,7500	1372166,9800
	10098	394533,7500	1372174,8000
	10099	394535,9400	1372182,3700
	10100	394498,2700	1372171,6900
	10101	394486,7500	1372173,1000
	10102	394478,9500	1372177,2200

## Сведения о границах территориальной зоны городских лесов (Гл)

Сведения о характерных точках границ объекта	№ точки	Координаты	
		X	Y
	10103	394467,0900	1372192,1400
	10104	394455,3800	1372207,2800
	10105	394444,6000	1372216,9400
	10106	394429,1000	1372227,9500
	10107	394423,5100	1372232,8400
	10108	394412,2200	1372228,2900
	10109	394358,5600	1372203,5400
	10110	394346,8500	1372194,6300
	10111	394328,5600	1372174,4600
	10112	394310,3500	1372157,9900
	10113	394283,8200	1372129,3200
	10114	394258,7700	1372103,2900
	10115	394231,6700	1372073,1700
	10116	394208,7100	1372050,7300
	10064	394189,6400	1372032,6300
	10117	394244,1000	1372312,4300
	10118	394267,6000	1372283,6900
	10119	394300,9400	1372266,0100
	10120	394315,6600	1372268,2500
	10121	394328,3200	1372246,8200
	10122	394358,7300	1372232,1600
	10123	394402,9600	1372241,6100
	10124	394425,5800	1372255,0900
	10125	394443,1900	1372283,2100
	10126	394464,8700	1372284,3900
	10127	394516,2800	1372324,7100
	10128	394548,7800	1372349,6300
	10129	394570,7700	1372371,7300
	10130	394620,6200	1372406,8500
	10131	394636,7400	1372415,5900
	10132	394657,3900	1372425,7900
	10133	394707,9100	1372466,3400
	10134	394835,2500	1372569,4200
	10135	394859,0600	1372588,5100
	10136	394882,7100	1372572,8500
	10137	394889,1900	1372579,0800
	10138	394894,8100	1372580,4900
	10139	394900,5000	1372586,3900
	10140	394911,2500	1372587,4100
	10141	394914,0300	1372591,3300
	10142	394918,4400	1372593,0200
	10143	394920,1000	1372596,8400
	10144	394926,9600	1372596,8000

## Сведения о границах территориальной зоны городских лесов (Гл)

Сведения о характерных точках границ объекта	№ точки	Координаты	
		X	Y
	10145	394927,6300	1372600,1500
	10146	394933,8800	1372607,7000
	10147	394937,5100	1372612,0800
	10148	394941,8000	1372612,9600
	10149	394953,6600	1372618,1800
	10150	394958,5900	1372619,7700
	10151	394959,8800	1372622,2100
	10152	394964,3500	1372621,4000
	10153	394966,8200	1372620,5900
	10154	394969,0700	1372623,9300
	10155	394972,2900	1372625,1900
	10156	394975,0200	1372635,2500
	10157	394983,6500	1372637,4400
	10158	394986,3800	1372646,1000
	10159	394992,1400	1372659,5200
	10160	394999,7100	1372625,1200
	10161	395014,5500	1372473,3300
	10162	395044,2000	1372526,9900
	10163	395093,0200	1372561,6900
	10164	395098,3200	1372565,2700
	10165	395138,7900	1372593,8000
	10166	395129,3100	1372600,4200
	10167	395077,5400	1372575,2900
	10168	395041,0500	1372562,8100
	10169	395018,5500	1372568,6500
	10170	395025,5400	1372621,1700
	10171	395092,0200	1372664,6300
	10172	395143,2100	1372673,8900
	10173	395182,3600	1372678,3800
	10174	395183,5900	1372678,5200
	10175	395247,7600	1372743,2400
	10176	395441,4500	1372923,2600
	10177	395507,1800	1372998,7000
	10178	395621,8100	1373081,8600
	10179	395643,4300	1373112,7500
	10180	395627,4400	1373127,0500
	10181	395585,4800	1373102,2100
	10182	395547,7900	1373093,7900
	10183	395516,2800	1373073,3000
	10184	395481,9100	1373057,1500
	10185	395488,0300	1373100,9600
	10186	395442,9500	1373074,9500
	10187	395309,8100	1372980,3600

## Сведения о границах территориальной зоны городских лесов (Гл)

Сведения о характерных точках границ объекта	№ точки	Координаты	
		X	Y
	10188	395213,3200	1372917,5700
	10189	395167,7000	1372877,9400
	10190	395154,1400	1372866,1600
	10191	394979,5200	1372719,5800
	10192	394977,3800	1372730,7700
	10193	394919,9000	1372684,0800
	10194	394835,0400	1372604,6500
	10195	394738,3100	1372532,8600
	10196	394710,3000	1372508,6100
	10197	394661,1900	1372472,7400
	10198	394639,2900	1372456,6200
	10199	394639,8600	1372443,9100
	10200	394610,4400	1372425,6900
	10201	394570,4500	1372400,1200
	10202	394540,2900	1372381,1400
	10203	394519,0300	1372359,0400
	10204	394496,3100	1372339,2100
	10205	394480,7000	1372343,9300
	10206	394463,2100	1372323,2600
	10207	394474,3400	1372318,6200
	10208	394464,4600	1372306,8000
	10209	394443,5500	1372307,8700
	10210	394419,3100	1372286,5700
	10211	394410,8400	1372268,7500
	10212	394376,6400	1372281,3100
	10213	394357,3600	1372290,5800
	10214	394331,4700	1372307,3900
	10215	394305,3800	1372313,0200
	10216	394277,0400	1372315,6800
	10217	394258,3900	1372318,2000
	10117	394244,1000	1372312,4300
	10218	394288,5100	1370530,8200
	10219	394307,1100	1370499,5400
	10220	394360,3800	1370514,4300
	10221	394426,1900	1370543,3500
	10222	394435,1200	1370565,2600
	10223	394445,5000	1370585,6500
	10224	394444,9500	1370599,8400
	10225	394431,2100	1370604,9100
	10226	394384,5500	1370606,7300
	10227	394320,6800	1370583,4000
	10228	394296,4200	1370559,4700
	10218	394288,5100	1370530,8200

## Сведения о границах территориальной зоны городских лесов (Гл)

Сведения о характерных точках границ объекта	№ точки	Координаты	
		X	Y
	10229	394416,6100	1371951,0900
	10230	394417,3800	1371932,0300
	10231	394425,1600	1371921,3300
	10232	394439,9000	1371915,2700
	10233	394452,5200	1371910,3200
	10234	394469,9800	1371910,0600
	10235	394490,1000	1371909,2400
	10236	394510,2000	1371908,9400
	10237	394528,7000	1371907,6100
	10238	394547,2900	1371912,0900
	10239	394557,9200	1371915,6300
	10240	394571,1800	1371916,4900
	10241	394584,9600	1371917,3500
	10242	394603,4700	1371917,0700
	10243	394615,7100	1371921,6500
	10244	394624,2600	1371926,8200
	10245	394630,7300	1371935,1900
	10246	394632,9700	1371943,1000
	10247	394633,6100	1371951,5500
	10248	394633,7100	1371957,9100
	10249	394633,2600	1371962,6800
	10250	394630,1400	1371966,9600
	10251	394627,0400	1371971,7700
	10252	394617,0700	1371976,6800
	10253	394607,5400	1371977,8800
	10254	394474,1500	1371976,1700
	10255	394461,4400	1371975,8200
	10256	394445,5400	1371974,4800
	10257	394433,3800	1371974,6600
	10258	394420,0100	1371966,3800
	10229	394416,6100	1371951,0900
	10259	394451,3200	1372976,0500
	10260	394451,9900	1372972,3900
	10261	394456,5500	1372961,6200
	10262	394607,3200	1373049,1700
	10263	394665,6400	1373081,7100
	10264	394682,7900	1373052,3900
	10265	394645,0600	1373037,4300
	10266	394603,4300	1373027,0300
	10267	394600,1900	1372998,4100
	10268	394612,5400	1372930,7500
	10269	394630,1000	1372866,3600
	10270	394636,5900	1372853,3600

## Сведения о границах территориальной зоны городских лесов (Гл)

Сведения о характерных точках границ объекта	№ точки	Координаты	
		X	Y
	10271	394673,0200	1372860,5000
	10272	394687,9800	1372872,2200
	10273	394726,3700	1372884,5600
	10274	394731,3400	1372924,0400
	10275	394731,5700	1372941,8000
	10276	394755,6300	1372959,3600
	10277	394768,0000	1372962,6200
	10278	394759,5300	1373004,8900
	10279	394764,7500	1373034,1800
	10280	394762,7900	1373053,0300
	10281	394739,3800	1373067,3500
	10282	394708,1500	1373057,5900
	10283	394699,0600	1373055,6200
	10284	394677,8600	1373088,5300
	10285	394685,7000	1373112,4800
	10286	394766,1300	1373138,5800
	10287	394817,4700	1373167,6400
	10288	394812,0300	1373175,4400
	10289	394820,5300	1373182,2600
	10290	394799,6800	1373204,9700
	10291	394816,2600	1373229,6300
	10292	394839,2500	1373269,1500
	10293	394857,1900	1373302,4900
	10294	394853,7500	1373322,4700
	10295	394855,2900	1373342,3900
	10296	394865,8100	1373356,0000
	10297	394863,5500	1373369,1700
	10298	394824,9800	1373314,2000
	10299	394834,6000	1373291,6300
	10300	394810,7800	1373279,5400
	10301	394788,1600	1373266,1800
	10302	394786,7700	1373256,2400
	10303	394784,1200	1373246,3100
	10304	394771,5500	1373237,7800
	10305	394763,8500	1373222,9500
	10306	394753,7400	1373213,1400
	10307	394743,8200	1373215,7700
	10308	394731,0200	1373193,5500
	10309	394699,6200	1373175,3400
	10310	394678,2800	1373163,2000
	10311	394670,6100	1373150,8700
	10312	394639,3800	1373143,8500
	10313	394611,9100	1373139,2800

## Сведения о границах территориальной зоны городских лесов (Гл)

Сведения о характерных точках границ объекта	№ точки	Координаты	
		X	Y
	10314	394605,5200	1373128,1700
	10315	394604,0200	1373110,7500
	10316	394593,9100	1373100,9400
	10317	394568,9200	1373095,0900
	10318	394551,3700	1373087,8900
	10319	394535,2500	1373091,8600
	10320	394522,4500	1373069,6400
	10321	394514,1100	1373053,2600
	10322	394498,4400	1373024,8500
	10323	394515,3400	1373031,4400
	10324	394524,7500	1373055,9100
	10325	394530,4900	1373023,4300
	10326	394500,3600	1373007,7000
	10327	394455,3200	1372993,4300
	10259	394451,3200	1372976,0500
	10328	394694,5500	1372771,1400
	10329	394699,6700	1372761,7600
	10330	394711,3900	1372756,1000
	10331	394736,7700	1372751,4800
	10332	394754,5800	1372753,1800
	10333	394764,5600	1372762,3700
	10334	394766,1200	1372766,6900
	10335	394768,4700	1372789,0200
	10336	394770,4800	1372800,1300
	10337	394777,2800	1372809,4100
	10338	394790,7400	1372820,2300
	10339	394821,2500	1372836,1200
	10340	394877,8400	1372828,3100
	10341	394896,0500	1372833,8400
	10342	394946,7600	1372863,7300
	10343	394951,6300	1372861,7200
	10344	394979,7200	1372945,9600
	10345	395016,1200	1372936,3700
	10346	395046,9300	1372913,9700
	10347	395097,9100	1372921,4300
	10348	395140,1800	1372940,0800
	10349	395149,5100	1372973,0300
	10350	395115,3200	1372963,0800
	10351	395084,2200	1372943,7200
	10352	395044,7100	1372943,6100
	10353	395052,9700	1372971,5500
	10354	395111,5100	1373015,9800
	10355	395149,5900	1373043,7200

## Сведения о границах территориальной зоны городских лесов (Гл)

Сведения о характерных точках границ объекта	№ точки	Координаты	
		X	Y
	10356	395136,9500	1373051,8700
	10357	395068,1600	1373052,2200
	10358	395068,8600	1373073,9300
	10359	395148,0900	1373144,7800
	10360	395160,6600	1373156,0000
	10361	395182,7100	1373201,9000
	10362	395208,3100	1373267,2100
	10363	395257,7400	1373357,2300
	10364	395294,8100	1373432,2500
	10365	395310,3500	1373512,3100
	10366	395314,4400	1373533,1800
	10367	395276,2800	1373565,5300
	10368	395273,6300	1373613,1800
	10369	395323,0500	1373712,0400
	10370	395392,7800	1373843,5500
	10371	395443,9800	1373909,7400
	10372	395458,0900	1373945,0300
	10373	395435,1600	1373964,4600
	10374	395424,2600	1373955,2600
	10375	395416,1500	1373948,3200
	10376	395391,5000	1373927,6200
	10377	395361,9000	1373892,9600
	10378	395318,6400	1373837,3700
	10379	395299,2300	1373752,6500
	10380	395246,2800	1373654,6800
	10381	395211,7900	1373606,3600
	10382	395204,7300	1373600,8500
	10383	395197,6400	1373595,2900
	10384	395183,7600	1373604,8200
	10385	395186,5300	1373611,6800
	10386	395219,7900	1373694,3800
	10387	395135,9500	1373654,0000
	10388	395117,6300	1373645,0900
	10389	395112,8900	1373638,5600
	10390	395105,8500	1373628,8500
	10391	395065,3400	1373572,6000
	10392	395032,6700	1373464,0300
	10393	394979,7200	1373376,6600
	10394	394998,2700	1373291,0500
	10395	394970,6700	1373232,5100
	10396	394966,0600	1373223,6300
	10397	394890,1600	1373214,2200
	10398	394896,3900	1373197,0700



## Сведения о границах территориальной зоны городских лесов (Гл)

Сведения о характерных точках границ объекта	№ точки	Координаты	
		X	Y
	10399	394823,1100	1373151,5700
	10400	394819,5000	1373141,2000
	10401	394816,4500	1373127,4500
	10402	394814,5000	1373118,9700
	10403	394819,2900	1373111,4400
	10404	394841,7200	1373110,5700
	10405	394855,9700	1373113,5200
	10406	394900,8500	1373120,6900
	10407	394907,6800	1373113,3400
	10408	394910,6000	1373098,5600
	10409	394901,8200	1373086,5300
	10410	394882,0300	1373066,3000
	10411	394863,7900	1373047,3700
	10412	394850,1200	1373017,5800
	10413	394859,2200	1372977,5800
	10414	394860,8400	1372931,4100
	10415	394832,3700	1372888,2000
	10416	394812,8000	1372866,6500
	10417	394779,1300	1372835,5100
	10418	394758,8700	1372820,0300
	10419	394733,5600	1372800,9000
	10420	394708,4900	1372782,8100
	10328	394694,5500	1372771,1400
	10421	394795,2500	1383107,9400
	10422	394811,6400	1383114,7000
	10423	394820,6300	1383121,0000
	10424	394830,1900	1383127,4400
	10425	394846,6600	1383133,0400
	10426	394845,9400	1383138,4500
	10427	394878,0800	1383147,5900
	10428	394875,0600	1383154,4600
	10429	394873,3000	1383158,4600
	10430	394867,1100	1383156,4600
	10431	394855,3300	1383152,6100
	10432	394854,1500	1383155,3100
	10433	394825,4600	1383147,1000
	10434	394826,2600	1383144,0200
	10435	394824,2200	1383142,9100
	10436	394822,5200	1383146,9600
	10437	394807,3200	1383140,3600
	10438	394806,5900	1383142,6200
	10439	394811,7100	1383144,7200
	10440	394809,8600	1383156,6700

## Сведения о границах территориальной зоны городских лесов (Гл)

Сведения о характерных точках границ объекта	№ точки	Координаты	
		X	Y
	10441	394814,6500	1383158,2800
	10442	394805,2900	1383186,5000
	10443	394803,7000	1383196,7700
	10444	394820,0800	1383217,7500
	10445	394890,1800	1383285,6200
	10446	394889,5500	1383303,6300
	10447	394930,8100	1383340,3800
	10448	394939,7900	1383353,9300
	10449	394995,7000	1383395,3600
	10450	395024,2300	1383386,1800
	10451	395028,3000	1383392,2000
	10452	395032,5600	1383389,7700
	10453	395043,2700	1383406,0600
	10454	395018,1300	1383414,6700
	10455	395021,8600	1383420,1800
	10456	395013,5300	1383425,2000
	10457	395012,3700	1383428,0800
	10458	395027,7800	1383440,6700
	10459	395055,0300	1383464,6900
	10460	395072,9900	1383455,5800
	10461	395098,1000	1383477,0500
	10462	395097,8400	1383477,2800
	10463	395099,9200	1383476,9800
	10464	395146,8300	1383470,4800
	10465	395231,4400	1383455,6200
	10466	395237,7100	1383454,5800
	10467	395248,4000	1383451,1200
	10468	395248,9800	1383452,6800
	10469	395285,8400	1383446,5100
	10470	395328,6300	1383431,9800
	10471	395409,0000	1383404,4400
	10472	395428,7600	1383397,6600
	10473	395449,5400	1383390,6700
	10474	395471,3900	1383383,3500
	10475	395486,3000	1383378,3200
	10476	395520,9200	1383354,9400
	10477	395555,9500	1383340,4200
	10478	395556,4600	1383340,0900
	10479	395641,0700	1383291,3200
	10480	395645,4600	1383288,8100
	10481	395645,7500	1383275,2000
	10482	395664,4200	1383260,6600
	10483	395672,7200	1383272,7200

## Сведения о границах территориальной зоны городских лесов (Гл)

Сведения о характерных точках границ объекта	№ точки	Координаты	
		X	Y
	10484	395705,4500	1383244,5300
	10485	395750,2100	1383202,7100
	10486	395739,8900	1383168,1600
	10487	395746,1700	1383168,0200
	10488	395762,1500	1383166,2300
	10489	395776,9000	1383161,3100
	10490	395774,5600	1383137,4200
	10491	395774,1300	1383134,2400
	10492	395755,7400	1383136,2000
	10493	395756,6400	1383112,1800
	10494	395756,5300	1383104,8600
	10495	395756,9300	1383104,7100
	10496	395756,9400	1383104,1500
	10497	395782,0800	1383094,4900
	10498	395775,6300	1383057,5000
	10499	395794,3200	1383025,9800
	10500	395797,4000	1383018,9300
	10501	395796,4300	1383011,4200
	10502	395792,2600	1382985,6200
	10503	395810,6800	1382983,7500
	10504	395806,7000	1382956,1800
	10505	395799,4300	1382942,1700
	10506	395796,9700	1382937,6600
	10507	395794,0800	1382933,4000
	10508	395789,8300	1382926,0500
	10509	395752,9300	1382892,6500
	10510	395752,4400	1382859,7900
	10511	395755,4200	1382857,3700
	10512	395761,3600	1382854,4400
	10513	395793,5900	1382830,7100
	10514	395819,2400	1382825,7900
	10515	396005,6100	1382801,3200
	10516	396052,7500	1382787,0000
	10517	396069,2300	1382784,3700
	10518	396076,3900	1382778,4600
	10519	396087,1700	1382767,7400
	10520	396105,6600	1382733,6400
	10521	396106,5200	1382732,0100
	10522	396100,9900	1382728,6100
	10523	396098,0800	1382726,8500
	10524	396106,9000	1382720,0800
	10525	396117,5800	1382713,0400
	10526	396125,4000	1382708,0400

## Сведения о границах территориальной зоны городских лесов (Гл)

Сведения о характерных точках границ объекта	№ точки	Координаты	
		X	Y
	10527	396126,5400	1382709,3800
	10528	396127,3800	1382710,3900
	10529	396153,7500	1382693,4500
	10530	396151,3400	1382690,2300
	10531	396162,4900	1382682,6400
	10532	396175,4500	1382676,7100
	10533	396187,6400	1382666,9200
	10534	396187,4000	1382666,6700
	10535	396192,8900	1382662,0600
	10536	396199,8600	1382657,3000
	10537	396203,7400	1382661,3200
	10538	396217,0400	1382652,8000
	10539	396212,1800	1382647,9900
	10540	396224,4700	1382638,6300
	10541	396226,4300	1382637,2000
	10542	396223,5600	1382632,9000
	10543	396209,3300	1382642,9700
	10544	396203,0900	1382631,1700
	10545	396203,6300	1382625,8000
	10546	396206,5600	1382619,5500
	10547	396226,5400	1382600,7100
	10548	396228,9700	1382603,9500
	10549	396245,3400	1382587,9700
	10550	396261,1100	1382605,0300
	10551	396258,3400	1382607,1600
	10552	396259,2200	1382608,1200
	10553	396260,7100	1382607,2200
	10554	396265,0900	1382610,2600
	10555	396265,9700	1382611,3600
	10556	396272,3700	1382606,3100
	10557	396272,0900	1382605,9500
	10558	396284,4600	1382598,3700
	10559	396294,3900	1382592,2400
	10560	396295,3800	1382591,7400
	10561	396298,3700	1382592,0400
	10562	396306,8700	1382586,8100
	10563	396314,1100	1382586,8400
	10564	396324,6800	1382592,7000
	10565	396343,4400	1382603,1500
	10566	396341,2100	1382609,2000
	10567	396344,5900	1382610,1100
	10568	396347,3000	1382610,8300
	10569	396348,7700	1382610,2100

## Сведения о границах территориальной зоны городских лесов (Гл)

Сведения о характерных точках границ объекта	№ точки	Координаты	
		X	Y
	10570	396352,6400	1382597,4700
	10571	396406,3100	1382479,3600
	10572	396408,9400	1382473,7000
	10573	396417,5500	1382451,2500
	10574	396427,2300	1382428,7000
	10575	396433,9900	1382407,0200
	10576	396437,7400	1382386,0000
	10577	396438,5600	1382382,0200
	10578	396442,0500	1382365,2100
	10579	396448,3000	1382336,2500
	10580	396451,7400	1382313,6400
	10581	396457,1500	1382292,8100
	10582	396460,5800	1382269,0500
	10583	396462,1500	1382257,6100
	10584	396467,8000	1382236,5400
	10585	396468,7200	1382232,9700
	10586	396462,1600	1382225,9200
	10587	396355,6000	1382112,2100
	10588	396355,0800	1382131,0000
	10589	396295,5600	1382132,0300
	10590	396276,7900	1382165,1600
	10591	396263,0700	1382173,3200
	10592	396181,4700	1382220,9700
	10593	396150,2800	1382230,3600
	10594	396132,3200	1382239,4700
	10595	396113,5300	1382238,0500
	10596	396112,1500	1382237,9700
	10597	396104,4000	1382237,3600
	10598	396097,9300	1382232,5800
	10599	396064,9700	1382220,1100
	10600	396051,2600	1382216,7900
	10601	396022,1200	1382214,1300
	10602	395996,5700	1382209,6900
	10603	395946,8700	1382188,0200
	10604	395944,0700	1382188,0600
	10605	395766,3700	1382229,3200
	10606	395760,6200	1382231,1900
	10607	395754,1600	1382232,3700
	10608	395631,3400	1382291,8500
	10609	395617,9400	1382316,2300
	10610	395450,5900	1382382,2600
	10611	395443,5500	1382361,9600
	10612	395433,5800	1382368,4100

## Сведения о границах территориальной зоны городских лесов (Гл)

Сведения о характерных точках границ объекта	№ точки	Координаты	
		X	Y
	10613	395432,0400	1382377,4400
	10614	395426,4900	1382384,8600
	10615	395419,3200	1382388,7100
	10616	395424,9600	1382406,0100
	10617	395408,2400	1382417,7600
	10618	395402,5700	1382401,1400
	10619	395397,9000	1382414,2200
	10620	395395,3600	1382415,4300
	10621	395398,8500	1382425,2400
	10622	395401,1300	1382423,9900
	10623	395402,6900	1382427,9500
	10624	395388,0000	1382435,6100
	10625	395388,2100	1382436,2000
	10626	395383,0800	1382439,6600
	10627	395366,0100	1382448,7400
	10628	395366,2000	1382449,2000
	10629	395347,6700	1382457,0300
	10630	395346,9700	1382455,5600
	10631	395329,4500	1382464,0300
	10632	395330,0300	1382465,5800
	10633	395322,8100	1382470,7900
	10634	395317,9900	1382475,9600
	10635	395311,4400	1382479,3600
	10636	395302,2600	1382483,7000
	10637	395297,2000	1382481,2100
	10638	395289,3000	1382484,0900
	10639	395288,5700	1382480,8200
	10640	395272,0400	1382486,9900
	10641	395282,8000	1382509,6300
	10642	395284,7100	1382520,5600
	10643	395279,3800	1382521,7600
	10644	395276,7800	1382529,6800
	10645	395309,4600	1382541,0000
	10646	395292,5300	1382565,2400
	10647	395278,0900	1382550,1700
	10648	395276,7900	1382550,6900
	10649	395276,0400	1382548,4200
	10650	395240,0000	1382561,1800
	10651	395243,3800	1382563,7300
	10652	395245,2500	1382565,7800
	10653	395259,8900	1382581,7100
	10654	395249,7100	1382595,0600
	10655	395230,2700	1382583,3900

## Сведения о границах территориальной зоны городских лесов (Гл)

Сведения о характерных точках границ объекта	№ точки	Координаты	
		X	Y
	10656	395208,0200	1382578,6400
	10657	395183,1400	1382583,2100
	10658	395189,2000	1382594,8200
	10659	395165,1100	1382602,7200
	10660	395166,8400	1382610,3600
	10661	395170,4200	1382625,1700
	10662	395149,3000	1382630,7900
	10663	395153,3600	1382639,7700
	10664	395132,4300	1382647,1800
	10665	395130,0200	1382670,6600
	10666	395105,3400	1382680,4100
	10667	395096,9700	1382689,3400
	10668	395084,3300	1382702,7900
	10669	395077,0500	1382709,6400
	10670	395072,7700	1382714,1800
	10671	395073,0000	1382714,5800
	10672	395056,4800	1382725,5300
	10673	395060,7300	1382735,4100
	10674	395049,3600	1382739,0200
	10675	395040,7200	1382751,4700
	10676	395041,5500	1382753,2400
	10677	395012,7300	1382792,1700
	10678	395005,3800	1382803,6300
	10679	395002,1100	1382801,9700
	10680	394999,8300	1382811,1300
	10681	394998,8100	1382815,2900
	10682	394987,9300	1382824,9900
	10683	394999,7800	1382826,5300
	10684	395003,4600	1382834,6800
	10685	395010,7000	1382832,2500
	10686	395018,6000	1382829,0100
	10687	395022,5100	1382840,7000
	10688	395029,1000	1382838,6600
	10689	395050,2100	1382919,4400
	10690	395035,1100	1382928,7700
	10691	395006,6800	1382931,0900
	10692	394986,1400	1382926,4000
	10693	394981,9700	1382928,2200
	10694	394985,2500	1382943,0100
	10695	394985,8500	1382945,8000
	10696	394995,5300	1382970,7400
	10697	394803,4500	1383049,9100
	10698	394809,7300	1383079,3800

## Сведения о границах территориальной зоны городских лесов (Гл)

Сведения о характерных точках границ объекта	№ точки	Координаты	
		X	Y
	10699	394798,4300	1383082,1500
	10421	394795,2500	1383107,9400
	10700	394862,4900	1374647,0900
	10701	394913,6900	1374840,7900
	10702	394917,5100	1374803,1800
	10703	394929,0900	1374647,7600
	10704	394927,3900	1374635,6000
	10705	394926,8400	1374625,7300
	10706	394926,9800	1374615,9400
	10707	394931,0900	1374585,9800
	10700	394862,4900	1374647,0900
	10708	394876,1300	1372882,8500
	10709	394880,5800	1372893,9100
	10710	394891,7300	1372925,3700
	10711	394896,2000	1372939,4200
	10712	394906,8500	1372963,8900
	10713	394915,9000	1372975,3100
	10714	394924,7600	1372979,1800
	10715	394932,2400	1372977,7700
	10716	394939,1000	1372969,8100
	10717	394943,0400	1372954,8700
	10718	394939,4200	1372929,6800
	10719	394929,7000	1372900,2900
	10720	394913,9100	1372878,1700
	10721	394897,4000	1372869,6100
	10722	394886,8900	1372867,4900
	10723	394879,1600	1372869,8800
	10724	394876,6200	1372873,6000
	10708	394876,1300	1372882,8500
	10725	394878,4700	1373378,5300
	10726	394890,0600	1373373,7000
	10727	394909,6700	1373383,5100
	10728	394912,2300	1373398,2700
	10729	394923,9000	1373398,8800
	10730	394949,5800	1373398,4900
	10731	394972,2900	1373406,7200
	10732	394981,8400	1373420,5800
	10733	394987,4800	1373434,4900
	10734	394995,4200	1373444,5000
	10735	395003,4500	1373461,5000
	10736	395006,7700	1373474,7000
	10737	395007,1400	1373499,5900
	10738	395012,0900	1373518,9600



## Сведения о границах территориальной зоны городских лесов (Гл)

Сведения о характерных точках границ объекта	№ точки	Координаты	
		X	Y
	10739	395017,8300	1373537,5600
	10740	395019,6500	1373556,2200
	10741	395026,9500	1373574,7900
	10742	395026,3500	1373587,2400
	10743	395010,8100	1373589,0400
	10744	394997,5800	1373589,2300
	10745	394992,0100	1373580,7600
	10746	394990,2600	1373568,3400
	10747	394978,5800	1373568,5100
	10748	394954,3000	1373557,9700
	10749	394956,4200	1373543,1600
	10750	394964,8100	1373531,3500
	10751	394978,0300	1373531,1500
	10752	394981,7000	1373516,3200
	10753	394972,1300	1373500,9000
	10754	394968,7900	1373486,1400
	10755	394957,7000	1373472,3100
	10756	394944,9100	1373449,9300
	10757	394931,4700	1373435,3300
	10758	394911,7200	1373416,1800
	10759	394903,7300	1373402,2800
	10760	394887,2600	1373393,9600
	10761	394880,9400	1373388,6200
	10725	394878,4700	1373378,5300
	10762	395372,2800	1373140,7800
	10763	395395,0700	1373156,0000
	10764	395412,6400	1373186,0800
	10765	395439,6300	1373221,4900
	10766	395464,1800	1373249,9300
	10767	395500,3900	1373276,6300
	10768	395506,9100	1373296,7600
	10769	395524,0600	1373298,8400
	10770	395536,7200	1373311,9000
	10771	395546,0800	1373313,3000
	10772	395562,5900	1373323,9500
	10773	395577,7300	1373347,8500
	10774	395594,0400	1373346,0700
	10775	395614,5600	1373364,4300
	10776	395638,5300	1373406,1000
	10777	395641,9000	1373423,1700
	10778	395656,3200	1373450,9800
	10779	395674,5200	1373470,9500
	10780	395699,2000	1373507,9300

## Сведения о границах территориальной зоны городских лесов (Гл)

Сведения о характерных точках границ объекта	№ точки	Координаты	
		X	Y
	10781	395725,9200	1373525,4400
	10782	395740,1800	1373542,3500
	10783	395755,3000	1373563,9300
	10784	395755,4900	1373576,3700
	10785	395771,9700	1373585,4600
	10786	395784,5300	1373593,8400
	10787	395797,9700	1373606,8800
	10788	395817,7300	1373626,8100
	10789	395832,7900	1373645,2700
	10790	395846,2900	1373663,7500
	10791	395834,6800	1373667,0400
	10792	395816,4900	1373647,8500
	10793	395792,7400	1373620,9600
	10794	395769,8700	1373601,8400
	10795	395752,6200	1373593,5300
	10796	395742,4100	1373587,4600
	10797	395745,3800	1373577,3000
	10798	395732,0800	1373573,6100
	10799	395718,7700	1373567,5700
	10800	395708,3600	1373548,2800
	10801	395715,2800	1373542,7200
	10802	395726,1800	1373542,5600
	10803	395718,2500	1373532,5700
	10804	395712,7400	1373527,9700
	10805	395708,1900	1373536,6000
	10806	395678,2600	1373512,1500
	10807	395667,8900	1373495,9600
	10808	395658,3700	1373483,6400
	10809	395649,6000	1373469,7600
	10810	395636,2100	1373459,8400
	10811	395629,0700	1373450,6100
	10812	395620,3600	1373440,6200
	10813	395609,2600	1373426,0000
	10814	395601,3300	1373417,5500
	10815	395594,9600	1373407,5300
	10816	395582,3900	1373399,1500
	10817	395548,3900	1373363,0900
	10818	395534,1600	1373349,2800
	10819	395515,2200	1373332,4400
	10820	395508,0500	1373320,8900
	10821	395496,2900	1373314,0400
	10822	395490,7300	1373307,9000
	10823	395481,3000	1373301,8200

## Сведения о границах территориальной зоны городских лесов (Гл)

Сведения о характерных точках границ объекта	№ точки	Координаты	
		X	Y
	10824	395472,6800	1373298,0500
	10825	395476,4000	1373285,5500
	10826	395473,9800	1373280,1300
	10827	395463,0100	1373275,6300
	10828	395456,6000	1373263,2600
	10829	395444,6000	1373241,6600
	10830	395436,6400	1373230,1000
	10831	395421,6100	1373213,2000
	10832	395410,4800	1373197,8000
	10833	395390,7200	1373177,0900
	10834	395380,3800	1373162,4400
	10762	395372,2800	1373140,7800
	10835	395444,8300	1374518,7800
	10836	395461,5700	1374494,6900
	10837	395471,9800	1374501,9700
	10838	395458,1700	1374521,6600
	10839	395472,3400	1374531,6100
	10840	395486,1500	1374511,9200
	10841	395488,6200	1374513,6500
	10842	395469,5700	1374537,3300
	10835	395444,8300	1374518,7800
	10843	395593,1500	1374755,9300
	10844	395598,4100	1374749,0300
	10845	395603,5300	1374752,7000
	10846	395600,8000	1374756,3000
	10847	395602,7200	1374757,7300
	10848	395612,4200	1374749,4200
	10849	395622,2600	1374757,2400
	10850	395615,5000	1374766,8400
	10851	395611,4200	1374772,2800
	10852	395607,2200	1374777,7500
	10853	395604,9500	1374780,7000
	10854	395599,6400	1374776,6200
	10855	395594,1600	1374772,3200
	10856	395599,4000	1374761,8200
	10857	395596,5900	1374759,6800
	10858	395596,2800	1374760,0900
	10859	395593,9100	1374758,3000
	10860	395594,7700	1374757,1700
	10843	395593,1500	1374755,9300
	10861	395930,6000	1373731,7600
	10862	395953,8700	1373726,7500
	10863	395969,4300	1373726,5200

## Сведения о границах территориальной зоны городских лесов (Гл)

Сведения о характерных точках границ объекта	№ точки	Координаты	
		X	Y
	10864	395996,2100	1373747,9100
	10865	395987,0600	1373760,5100
	10866	395990,3500	1373772,1200
	10867	396028,2900	1373811,2600
	10868	396034,8300	1373831,3900
	10869	396055,2200	1373852,1500
	10870	396064,9700	1373869,8600
	10871	396083,8800	1373885,1500
	10872	396107,2200	1373884,8000
	10873	396141,7300	1373902,9700
	10874	396147,0500	1373924,1100
	10875	396158,0500	1373929,4700
	10876	396163,7700	1373936,2000
	10877	396151,8800	1373948,6400
	10878	396184,0400	1373969,7900
	10879	396191,7300	1373994,5400
	10880	396236,9900	1374027,6300
	10881	396246,7000	1374052,3900
	10882	396273,6500	1374084,6700
	10883	396299,0100	1374115,4400
	10884	396331,9700	1374132,0700
	10885	396357,0100	1374141,0400
	10886	396371,1200	1374148,6100
	10887	396428,5400	1374136,8500
	10888	396430,5400	1374166,3900
	10889	396388,5700	1374170,1400
	10890	396396,7700	1374198,0400
	10891	396368,4200	1374176,6600
	10892	396326,1200	1374158,6200
	10893	396277,5600	1374137,5400
	10894	396248,8900	1374094,3800
	10895	396195,0900	1374036,0400
	10896	396160,1500	1373989,8700
	10897	396139,4700	1373959,0300
	10898	396135,9900	1373952,0200
	10899	396123,4200	1373926,5800
	10900	396092,0300	1373909,9300
	10901	396071,5100	1373891,5500
	10902	396048,1500	1373890,3400
	10903	396033,7300	1373862,5500
	10904	395962,4200	1373778,0000
	10905	395930,9700	1373756,6600
	10861	395930,6000	1373731,7600

## Сведения о границах территориальной зоны городских лесов (Гл)

Сведения о характерных точках границ объекта	№ точки	Координаты	
		X	Y
	10906	395939,6200	1373544,9900
	10907	395948,6800	1373513,2500
	10908	395962,6700	1373482,6600
	10909	395980,4600	1373485,5500
	10910	395992,1300	1373472,8400
	10911	395987,9700	1373419,5700
	10912	396011,9700	1373427,1100
	10913	396015,6700	1373432,2800
	10914	396034,4600	1373458,1600
	10915	396112,1600	1373622,1100
	10916	396179,7400	1373796,6200
	10917	396226,1500	1373872,1000
	10918	396237,9100	1373897,1100
	10919	396221,2800	1373906,1800
	10920	396110,9700	1373768,6600
	10921	396019,6500	1373672,1200
	10922	395995,3400	1373651,6800
	10923	395950,0200	1373573,3200
	10906	395939,6200	1373544,9900
	10924	395968,1000	1374616,4100
	10925	395972,8000	1374610,5400
	10926	396006,7000	1374566,2300
	10927	396022,6900	1374578,4700
	10928	396028,3800	1374582,8500
	10929	396017,3900	1374597,2300
	10930	396016,6000	1374596,6300
	10931	396012,1500	1374593,2300
	10932	395988,5800	1374624,0100
	10933	395988,8900	1374624,2400
	10934	395984,8200	1374629,3500
	10924	395968,1000	1374616,4100
	10935	396007,8000	1379406,0600
	10936	396031,9900	1379431,5000
	10937	396043,1300	1379393,9500
	10938	396067,0800	1379398,2900
	10939	396070,8800	1379379,7300
	10940	396070,9000	1379379,6300
	10941	396071,8300	1379375,1400
	10942	396092,7400	1379373,5900
	10943	396100,0000	1379380,8000
	10944	396099,9700	1379382,4200
	10945	396099,5900	1379409,0500
	10946	396095,8800	1379414,0900

## Сведения о границах территориальной зоны городских лесов (Гл)

Сведения о характерных точках границ объекта	№ точки	Координаты	
		X	Y
	10947	396088,8900	1379438,6600
	10948	396090,2100	1379445,3400
	10949	396086,9300	1379445,5700
	10950	396085,1000	1379451,9800
	10951	396072,9700	1379448,3400
	10952	396074,7400	1379442,7900
	10953	396065,8900	1379440,4800
	10954	396062,7300	1379448,8100
	10955	396062,5800	1379449,1500
	10956	396064,1900	1379449,9100
	10957	396083,7300	1379458,9000
	10958	396085,6800	1379459,8100
	10959	396090,5300	1379462,0400
	10960	396106,9100	1379469,5900
	10961	396110,4400	1379471,2200
	10962	396180,3300	1379503,4400
	10963	396429,6700	1379618,4100
	10964	396433,3200	1379620,0900
	10965	396440,6100	1379623,4500
	10966	396441,4900	1379615,5700
	10967	396444,7200	1379588,1000
	10968	396445,8600	1379590,6000
	10969	396448,9000	1379593,2800
	10970	396477,4500	1379612,2300
	10971	396477,9100	1379613,5700
	10972	396484,0300	1379618,7600
	10973	396493,1400	1379626,2400
	10974	396507,8000	1379631,5600
	10975	396536,6600	1379645,7400
	10976	396533,3200	1379652,3700
	10977	396553,0600	1379657,6500
	10978	396554,7000	1379649,3100
	10979	396556,7400	1379641,5600
	10980	396581,6000	1379657,2700
	10981	396603,5100	1379671,1200
	10982	396605,8000	1379671,7500
	10983	396620,5800	1379675,6900
	10984	396643,7300	1379685,4700
	10985	396854,5700	1379612,9500
	10986	396875,8800	1379611,9300
	10987	396875,5600	1379779,1500
	10988	396978,3900	1379804,5800
	10989	397011,8500	1379809,2000

## Сведения о границах территориальной зоны городских лесов (Гл)

Сведения о характерных точках границ объекта	№ точки	Координаты	
		X	Y
	10990	397020,7700	1379809,2700
	10991	397169,4500	1379811,1100
	10992	397283,1800	1379798,0900
	10993	397283,7900	1379797,9600
	10994	397308,2600	1379792,4500
	10995	397318,4000	1379790,0800
	10996	397336,3000	1379785,9100
	10997	397339,9300	1379785,0800
	10998	397356,4700	1379779,5900
	10999	397442,9400	1379750,9800
	11000	397622,6100	1379679,1000
	11001	397689,1400	1379652,0300
	11002	397679,8200	1379632,5400
	11003	397733,1200	1379608,8400
	11004	397746,2500	1379603,7000
	11005	397769,3100	1379594,6400
	11006	397746,3100	1379545,1300
	11007	397743,7200	1379545,4300
	11008	397743,6000	1379539,3300
	11009	397735,8500	1379523,6200
	11010	397722,1000	1379493,8800
	11011	397714,7600	1379477,9500
	11012	397701,8000	1379439,0000
	11013	397702,2300	1379431,7500
	11014	397703,4400	1379410,7500
	11015	397704,7100	1379388,7600
	11016	397705,5500	1379374,1100
	11017	397701,2500	1379342,9500
	11018	397688,5300	1379343,0600
	11019	397687,3700	1379304,6600
	11020	397672,3300	1379311,6900
	11021	397670,5100	1379312,5400
	11022	397670,0700	1379283,4000
	11023	397691,0900	1379269,4600
	11024	397701,0500	1379262,8900
	11025	397728,0100	1379245,0300
	11026	397749,0900	1379231,0700
	11027	397749,1600	1379233,3900
	11028	397826,6600	1379182,7000
	11029	397778,4900	1379124,6500
	11030	397803,6300	1379103,0300
	11031	397815,5000	1379107,7800
	11032	397824,1400	1379108,9700

## Сведения о границах территориальной зоны городских лесов (Гл)

Сведения о характерных точках границ объекта	№ точки	Координаты	
		X	Y
	11033	397838,2500	1379109,1800
	11034	397855,6700	1379106,5600
	11035	397863,0600	1379131,4700
	11036	397895,7800	1379109,7200
	11037	397963,8800	1379085,7600
	11038	398190,1900	1379189,3000
	11039	398274,4300	1379201,7100
	11040	398268,1700	1379152,1100
	11041	398264,8200	1379130,3400
	11042	398264,4800	1379116,6600
	11043	398257,4000	1379103,3600
	11044	398224,1600	1379121,2000
	11045	398207,0500	1379087,6100
	11046	398236,7300	1379072,3300
	11047	398231,3500	1379034,9000
	11048	398539,0900	1378821,4700
	11049	398650,4400	1378712,2400
	11050	398683,8500	1378606,8700
	11051	398727,7800	1378609,3700
	11052	398765,3900	1378636,3200
	11053	398781,6900	1378648,0100
	11054	398791,7000	1378644,5600
	11055	398824,7000	1378684,4400
	11056	398856,4700	1378694,2500
	11057	398930,7900	1378682,1800
	11058	399023,7000	1378648,3600
	11059	399030,2000	1378642,9100
	11060	399087,7400	1378592,3600
	11061	399118,4200	1378554,9300
	11062	399110,9600	1378537,6400
	11063	398892,2400	1378498,9000
	11064	398857,5700	1378492,7500
	11065	398860,6500	1378479,4600
	11066	398894,7000	1378485,5000
	11067	398901,5000	1378486,7000
	11068	399130,2400	1378528,8100
	11069	399227,0900	1378424,9900
	11070	399214,7300	1378417,2500
	11071	399211,6900	1378416,1400
	11072	399123,6600	1378364,4800
	11073	399059,8700	1378350,9300
	11074	399060,6100	1378345,5200
	11075	399064,7300	1378250,6800



## Сведения о границах территориальной зоны городских лесов (Гл)

Сведения о характерных точках границ объекта	№ точки	Координаты	
		X	Y
	11076	399065,4100	1378235,3200
	11077	399065,7300	1378227,8000
	11078	399087,4100	1378229,2800
	11079	399088,3100	1378210,3300
	11080	399088,6500	1378194,1200
	11081	399074,9200	1378209,6800
	11082	398945,5800	1378200,2800
	11083	398943,0800	1378232,5300
	11084	398942,2400	1378243,2000
	11085	398940,7600	1378262,1900
	11086	398907,7000	1378258,7400
	11087	398906,6600	1378267,7000
	11088	398902,7700	1378280,7400
	11089	398763,3800	1378276,7200
	11090	398599,9200	1378258,4100
	11091	398348,5800	1378240,1000
	11092	398333,5200	1378380,8300
	11093	398323,4200	1378385,1800
	11094	398331,2500	1378309,1700
	11095	398339,4500	1378251,5000
	11096	398323,9100	1378223,9000
	11097	398324,6100	1378201,2100
	11098	398326,6800	1378152,0900
	11099	398335,7500	1378087,0800
	11100	398345,6600	1378038,0000
	11101	398314,4300	1378030,5700
	11102	398321,4100	1378010,6800
	11103	398329,2600	1377988,4000
	11104	398352,6400	1377998,5100
	11105	398359,0900	1377957,8700
	11106	398347,2100	1377955,5200
	11107	398347,2800	1377954,6800
	11108	398330,2300	1377951,2200
	11109	398330,0300	1377951,8000
	11110	398325,8000	1377949,8400
	11111	398325,6700	1377950,2800
	11112	398310,4100	1377946,5500
	11113	398283,9400	1377915,0800
	11114	398229,2200	1377906,8100
	11115	398225,7600	1377911,8500
	11116	398223,6500	1377920,4600
	11117	398218,1200	1377917,7000
	11118	398213,4200	1377914,5100

## Сведения о границах территориальной зоны городских лесов (Гл)

Сведения о характерных точках границ объекта	№ точки	Координаты	
		X	Y
	11119	398194,5200	1377901,5700
	11120	398183,1100	1377899,8600
	11121	398168,8900	1377897,5300
	11122	398184,3100	1377879,6400
	11123	398155,1400	1377874,0300
	11124	398155,9200	1377868,5200
	11125	398121,5500	1377862,8300
	11126	398112,9300	1377902,3100
	11127	398048,1100	1377886,6900
	11128	398035,9900	1377931,1400
	11129	398033,0300	1377951,0100
	11130	398031,2700	1377960,9600
	11131	398025,0600	1377992,4600
	11132	398022,1200	1378004,5000
	11133	398014,4800	1378032,4000
	11134	398002,3200	1378076,7300
	11135	397942,8800	1378085,7600
	11136	397875,0200	1378094,5300
	11137	397861,0600	1378095,0200
	11138	397838,4800	1378090,1600
	11139	397801,5200	1378083,9100
	11140	397799,1800	1378093,1600
	11141	397796,7400	1378102,6400
	11142	397794,7500	1378109,8300
	11143	397766,3300	1378103,7000
	11144	397748,9900	1378099,9900
	11145	397698,9800	1378087,9000
	11146	397670,6300	1378080,4600
	11147	397631,0000	1378073,9300
	11148	397627,7000	1378077,6600
	11149	397617,3800	1378122,0400
	11150	397599,4000	1378119,8100
	11151	397577,0900	1378096,5400
	11152	397543,9900	1378062,3900
	11153	397535,4600	1378051,9900
	11154	397506,9800	1378056,8000
	11155	397481,8800	1378075,3900
	11156	397457,2500	1378082,0600
	11157	397440,4700	1378101,0000
	11158	397419,6100	1378110,7700
	11159	397402,2300	1378114,9100
	11160	397388,3200	1378126,2400
	11161	397375,1700	1378135,2200

## Сведения о границах территориальной зоны городских лесов (Гл)

Сведения о характерных точках границ объекта	№ точки	Координаты	
		X	Y
	11162	397352,6900	1378148,8800
	11163	397327,7400	1378156,9500
	11164	397306,4800	1378152,7700
	11165	397289,2800	1378133,4200
	11166	397262,0500	1378111,3200
	11167	397251,4000	1378088,0800
	11168	397227,2800	1378073,7900
	11169	397209,7500	1378061,0300
	11170	397193,4000	1378052,5100
	11171	397203,3400	1378020,3800
	11172	397205,0200	1378001,7300
	11173	397128,6900	1377701,7500
	11174	397127,1600	1377695,7300
	11175	397126,8000	1377694,2400
	11176	397126,0900	1377688,2500
	11177	397125,9100	1377686,8900
	11178	397120,2400	1377688,8000
	11179	397105,8100	1377699,3500
	11180	397086,0200	1377704,2900
	11181	397011,5600	1377692,8600
	11182	396998,2500	1377703,2800
	11183	397019,0200	1377719,4300
	11184	397035,6600	1377698,0800
	11185	397084,4300	1377717,9600
	11186	397054,2800	1377756,9100
	11187	397028,1600	1377736,7000
	11188	397019,4800	1377747,8100
	11189	397011,5500	1377757,9900
	11190	397043,7300	1377783,1300
	11191	397039,6200	1377793,3200
	11192	397023,2900	1377823,2100
	11193	397022,0000	1377825,5100
	11194	397000,0800	1377855,1800
	11195	396959,9500	1377824,2500
	11196	396936,4000	1377854,5100
	11197	396932,2300	1377851,2500
	11198	396913,6900	1377836,8200
	11199	396906,5300	1377841,3900
	11200	396928,9600	1377858,8600
	11201	396941,9500	1377868,9900
	11202	396914,5700	1377904,1200
	11203	396913,2200	1377905,8900
	11204	396903,3100	1377918,6000

## Сведения о границах территориальной зоны городских лесов (Гл)

Сведения о характерных точках границ объекта	№ точки	Координаты	
		X	Y
	11205	396887,1900	1377939,2800
	11206	396896,3400	1377946,4200
	11207	396897,3100	1377947,1700
	11208	396896,8400	1377947,7600
	11209	396879,0400	1377970,6100
	11210	396862,5900	1377991,7200
	11211	396860,8000	1377994,0400
	11212	396842,5500	1378017,4600
	11213	396831,9900	1378031,0200
	11214	396833,0000	1378035,9500
	11215	396860,5700	1378057,4400
	11216	396855,9600	1378063,4900
	11217	396848,5600	1378073,2200
	11218	396832,8900	1378054,1300
	11219	396830,4000	1378057,1300
	11220	396867,2100	1378131,4700
	11221	396899,7800	1378167,8600
	11222	396910,0900	1378160,3600
	11223	396985,2100	1378242,0200
	11224	396982,0900	1378245,2600
	11225	396990,5300	1378254,1000
	11226	396998,2700	1378262,2000
	11227	396993,2400	1378267,0200
	11228	397015,0300	1378288,7400
	11229	396988,7500	1378312,2600
	11230	396996,3500	1378318,6400
	11231	396997,1600	1378317,8500
	11232	397019,9400	1378295,8300
	11233	397040,0000	1378315,6900
	11234	397041,0900	1378316,6000
	11235	397051,4000	1378305,0200
	11236	397080,2500	1378330,6800
	11237	397084,0300	1378327,1000
	11238	397267,4200	1378490,1500
	11239	397106,5100	1378669,9700
	11240	396941,5500	1378527,2400
	11241	396913,6100	1378558,6000
	11242	396886,9600	1378534,8600
	11243	396877,9800	1378532,8900
	11244	396864,1700	1378548,4000
	11245	396853,0400	1378560,9100
	11246	396819,0000	1378536,0100
	11247	396789,1200	1378509,4100

## Сведения о границах территориальной зоны городских лесов (Гл)

Сведения о характерных точках границ объекта	№ точки	Координаты	
		X	Y
	11248	396787,3100	1378502,3800
	11249	396749,9500	1378469,1300
	11250	396776,5700	1378439,2500
	11251	396754,1700	1378419,3000
	11252	396772,0900	1378399,1500
	11253	396799,4600	1378368,4100
	11254	396813,5400	1378352,6000
	11255	396806,3900	1378345,4600
	11256	396766,1000	1378310,0800
	11257	396780,8600	1378296,7300
	11258	396761,8000	1378273,9500
	11259	396764,1000	1378259,2600
	11260	396779,0400	1378245,6900
	11261	396782,2100	1378242,5200
	11262	396774,3900	1378235,7800
	11263	396765,7300	1378227,6900
	11264	396761,0400	1378232,7200
	11265	396735,6500	1378260,2200
	11266	396751,7100	1378275,1100
	11267	396739,0500	1378290,7200
	11268	396735,6900	1378294,8300
	11269	396728,5000	1378311,8800
	11270	396720,1800	1378322,5200
	11271	396712,0700	1378332,9300
	11272	396674,4600	1378304,3600
	11273	396647,9700	1378287,8800
	11274	396643,7400	1378286,0600
	11275	396625,8200	1378278,4000
	11276	396614,2200	1378274,8400
	11277	396598,1900	1378392,1600
	11278	396642,3500	1378564,6700
	11279	396604,7200	1378648,7700
	11280	396613,5400	1378639,3600
	11281	396626,9600	1378651,3400
	11282	396658,8900	1378615,5000
	11283	396678,3300	1378619,1300
	11284	396686,0600	1378625,9700
	11285	396701,5800	1378639,7200
	11286	396709,0700	1378637,2700
	11287	396727,3800	1378575,8500
	11288	396870,3500	1378563,1300
	11289	396871,7100	1378681,0300
	11290	396786,0700	1378682,0300

## Сведения о границах территориальной зоны городских лесов (Гл)

Сведения о характерных точках границ объекта	№ точки	Координаты	
		X	Y
	11291	396791,4300	1378707,0000
	11292	396800,5200	1378749,4500
	11293	396860,8100	1378856,2900
	11294	396866,7400	1378855,9600
	11295	396909,2300	1378877,2300
	11296	396915,2100	1378882,7800
	11297	396942,4100	1378908,9200
	11298	396940,9900	1378925,2100
	11299	396923,5600	1378951,3100
	11300	396900,5000	1378977,7200
	11301	396896,7400	1378974,4600
	11302	396854,3400	1378936,1200
	11303	396874,4100	1378913,8400
	11304	396819,9900	1378863,6800
	11305	396770,7700	1378872,6200
	11306	396762,5900	1378892,7200
	11307	396713,9900	1378877,0000
	11308	396690,7500	1378943,0000
	11309	396641,7500	1379006,6500
	11310	396624,1200	1379001,0300
	11311	396633,1000	1378961,0500
	11312	396607,1700	1378951,0700
	11313	396592,5600	1378945,4900
	11314	396587,7900	1378959,2400
	11315	396577,4400	1378976,1400
	11316	396569,5900	1378982,2000
	11317	396580,4000	1378985,3200
	11318	396577,2900	1379005,0500
	11319	396573,7800	1379016,3600
	11320	396550,6300	1379009,1500
	11321	396539,1100	1379005,5400
	11322	396533,7500	1379007,0200
	11323	396530,3700	1379005,7100
	11324	396526,8700	1379009,9400
	11325	396533,1900	1379014,7300
	11326	396533,5700	1379019,3000
	11327	396522,7200	1379030,8100
	11328	396515,7100	1379040,6900
	11329	396506,1000	1379062,6200
	11330	396494,0100	1379086,2100
	11331	396490,1000	1379083,1400
	11332	396487,6600	1379090,2600
	11333	396482,8800	1379095,3300

## Сведения о границах территориальной зоны городских лесов (Гл)

Сведения о характерных точках границ объекта	№ точки	Координаты	
		X	Y
	11334	396479,7700	1379093,4200
	11335	396470,4500	1379109,5800
	11336	396466,5200	1379131,5600
	11337	396448,0400	1379122,7200
	11338	396403,1100	1379189,3800
	11339	396390,6200	1379209,2500
	11340	396389,2100	1379209,7300
	11341	396357,6200	1379214,8400
	11342	396340,0100	1379215,7500
	11343	396315,4200	1379222,5400
	11344	396270,4200	1379231,0700
	11345	396252,9300	1379230,1100
	11346	396246,1400	1379231,0100
	11347	396234,4000	1379237,8900
	11348	396216,8200	1379243,5100
	11349	396188,7700	1379256,9300
	11350	396165,7800	1379269,4800
	11351	396146,0600	1379284,6100
	11352	396128,6300	1379300,5600
	11353	396105,0300	1379312,4900
	11354	396082,7900	1379326,2300
	11355	396069,1800	1379335,3500
	11356	396068,3700	1379336,3000
	11357	396066,1100	1379337,4000
	11358	396064,1900	1379338,6900
	11359	396053,7300	1379346,9800
	11360	396031,1500	1379373,8700
	11361	396025,4600	1379378,8900
	11362	396016,9400	1379378,9000
	11363	396013,7100	1379376,8300
	10935	396007,8000	1379406,0600
	11364	396045,4700	1384196,2400
	11365	396261,2900	1384469,6900
	11366	396268,6200	1384466,3600
	11367	396272,9900	1384472,2400
	11368	396276,7900	1384477,3200
	11369	396278,0500	1384477,3800
	11370	396287,3900	1384485,4800
	11371	396302,1500	1384475,7400
	11372	396293,5100	1384458,8100
	11373	396306,9900	1384451,5200
	11374	396299,1300	1384434,6400
	11375	396274,5500	1384383,4400

## Сведения о границах территориальной зоны городских лесов (Гл)

Сведения о характерных точках границ объекта	№ точки	Координаты	
		X	Y
	11376	396292,5300	1384374,2900
	11377	396296,1700	1384372,4100
	11378	396286,2100	1384349,9000
	11379	396283,6100	1384343,4900
	11380	396276,1500	1384318,2000
	11381	396317,5700	1384314,7400
	11382	396358,4800	1384292,3700
	11383	396363,1500	1384289,7800
	11384	396372,4000	1384284,9600
	11385	396371,6200	1384274,6500
	11386	396344,2100	1384274,3000
	11387	396342,1900	1384274,2500
	11388	396340,4200	1384259,0700
	11389	396342,2300	1384258,3200
	11390	396367,5500	1384248,6200
	11391	396367,3800	1384247,6400
	11392	396369,6100	1384246,9100
	11393	396371,0800	1384266,8300
	11394	396383,1600	1384266,2700
	11395	396396,3200	1384266,0400
	11396	396395,6800	1384247,2200
	11397	396394,2100	1384240,1600
	11398	396393,5300	1384235,7500
	11399	396412,5300	1384222,1900
	11400	396419,7500	1384254,7800
	11401	396433,1000	1384253,3700
	11402	396452,5700	1384330,2500
	11403	396452,7100	1384332,0900
	11404	396458,9300	1384333,1400
	11405	396460,5500	1384323,7900
	11406	396463,3500	1384307,3800
	11407	396484,4800	1384311,9700
	11408	396490,5700	1384313,5800
	11409	396486,5900	1384336,6200
	11410	396485,6700	1384343,7800
	11411	396481,6100	1384343,2800
	11412	396480,1200	1384344,1000
	11413	396477,9600	1384345,2900
	11414	396473,3800	1384344,5000
	11415	396478,4000	1384354,8500
	11416	396493,5300	1384347,5000
	11417	396502,3700	1384367,5300
	11418	396516,7100	1384360,3800



## Сведения о границах территориальной зоны городских лесов (Гл)

Сведения о характерных точках границ объекта	№ точки	Координаты	
		X	Y
	11419	396518,2600	1384366,7000
	11420	396533,4300	1384362,8700
	11421	396533,3200	1384360,9100
	11422	396541,4100	1384351,0100
	11423	396545,6700	1384330,6000
	11424	396547,9400	1384311,2000
	11425	396550,8400	1384275,1300
	11426	396555,1900	1384245,7000
	11427	396575,5600	1384217,0300
	11428	396587,5300	1384221,2000
	11429	396620,7700	1384221,2600
	11430	396633,0100	1384214,1800
	11431	396641,1500	1384200,3700
	11432	396661,5100	1384192,4100
	11433	396660,3600	1384190,3200
	11434	396686,1200	1384175,1000
	11435	396683,6100	1384170,8100
	11436	396701,2900	1384159,8100
	11437	396703,0600	1384162,7800
	11438	396730,4600	1384141,3300
	11439	396773,4500	1384101,0400
	11440	396765,9400	1384088,6900
	11441	396778,4600	1384080,3800
	11442	396804,6800	1384059,5100
	11443	396833,0000	1384037,7400
	11444	396865,1600	1384011,8900
	11445	396902,8300	1383982,7100
	11446	396948,5200	1383946,7000
	11447	396980,4700	1383921,6400
	11448	396963,9800	1383902,2000
	11449	396958,5700	1383895,1600
	11450	396946,9300	1383901,9500
	11451	396937,4100	1383890,1900
	11452	396948,7600	1383882,4000
	11453	396923,5300	1383849,7300
	11454	396911,3400	1383831,7700
	11455	396908,9900	1383824,8600
	11456	396912,0200	1383824,1400
	11457	396914,2100	1383823,3300
	11458	396910,6000	1383818,7800
	11459	396949,7800	1383805,7300
	11460	396993,1500	1383864,7000
	11461	396997,5400	1383883,2500

## Сведения о границах территориальной зоны городских лесов (Гл)

Сведения о характерных точках границ объекта	№ точки	Координаты	
		X	Y
	11462	397012,3700	1383886,5300
	11463	397031,7100	1383887,5300
	11464	397034,2900	1383887,1100
	11465	397033,3100	1383825,9100
	11466	397030,9100	1383825,5500
	11467	397027,1500	1383794,5400
	11468	397027,3000	1383790,3300
	11469	397029,8100	1383786,5300
	11470	397032,7100	1383788,1300
	11471	397032,6200	1383781,9700
	11472	397032,1100	1383781,6600
	11473	397027,2200	1383777,0100
	11474	397032,6400	1383772,6900
	11475	397025,5600	1383751,1500
	11476	397015,0500	1383759,0900
	11477	397007,4500	1383745,8000
	11478	397012,3300	1383730,6200
	11479	397015,3700	1383727,9800
	11480	397010,8100	1383721,5300
	11481	397056,8900	1383690,1500
	11482	397084,0600	1383714,6700
	11483	397107,3500	1383698,5000
	11484	397115,9400	1383691,3700
	11485	397126,6100	1383682,5100
	11486	397137,3600	1383678,8700
	11487	397138,3900	1383678,0300
	11488	397147,0000	1383666,6600
	11489	397181,0900	1383640,2500
	11490	397165,2200	1383619,5600
	11491	397174,4900	1383614,4600
	11492	397191,9700	1383604,8600
	11493	397221,2800	1383590,4200
	11494	397225,5700	1383585,7600
	11495	397224,5200	1383583,6500
	11496	397244,1500	1383565,3300
	11497	397254,6600	1383569,9600
	11498	397258,2500	1383566,7800
	11499	397259,5900	1383565,3000
	11500	397256,7500	1383562,7900
	11501	397268,3500	1383551,9100
	11502	397272,5100	1383547,8500
	11503	397274,8200	1383552,0900
	11504	397275,8600	1383551,1800

## Сведения о границах территориальной зоны городских лесов (Гл)

Сведения о характерных точках границ объекта	№ точки	Координаты	
		X	Y
	11505	397314,1700	1383590,3500
	11506	397332,0200	1383562,1000
	11507	397335,3600	1383551,8500
	11508	397363,1300	1383526,7500
	11509	397371,0900	1383527,9700
	11510	397373,0000	1383524,2800
	11511	397377,2800	1383517,2600
	11512	397380,3000	1383512,2700
	11513	397399,1200	1383505,1900
	11514	397416,9400	1383465,8800
	11515	397415,0700	1383465,3700
	11516	397415,4200	1383456,5000
	11517	397420,5400	1383457,9000
	11518	397424,5900	1383448,9800
	11519	397422,6000	1383410,8200
	11520	397422,4000	1383407,0800
	11521	397422,7100	1383406,2000
	11522	397425,0700	1383399,6000
	11523	397423,0700	1383392,9500
	11524	397418,7500	1383378,5500
	11525	397384,8400	1383353,8000
	11526	397293,8500	1383461,8500
	11527	396958,7900	1383592,2000
	11528	396776,0200	1383730,6700
	11529	396782,2300	1383748,2400
	11530	396786,1200	1383753,2400
	11531	396788,9500	1383765,9600
	11532	396791,3300	1383773,9300
	11533	396866,0600	1383843,5100
	11534	396863,8300	1383845,3800
	11535	396875,0100	1383855,8400
	11536	396954,8600	1383930,4600
	11537	396946,9100	1383936,6600
	11538	396925,0600	1383953,7100
	11539	396895,0900	1383976,2600
	11540	396826,2300	1384028,0800
	11541	396679,8600	1384132,5600
	11542	396659,0200	1384147,4500
	11543	396647,7800	1384131,7200
	11544	396639,3700	1384119,0800
	11545	396552,4500	1383992,3600
	11546	396532,5300	1383963,5700
	11547	396528,7500	1383958,1000

## Сведения о границах территориальной зоны городских лесов (Гл)

Сведения о характерных точках границ объекта	№ точки	Координаты	
		X	Y
	11548	396527,9500	1383956,9500
	11549	396525,4200	1383958,6700
	11550	396519,4600	1383962,7000
	11551	396514,6300	1383955,5100
	11552	396512,0100	1383951,6100
	11553	396511,5800	1383949,7600
	11554	396500,5000	1383900,1900
	11555	396567,7800	1383845,9000
	11556	396584,3600	1383834,6300
	11557	396577,0700	1383826,1400
	11558	396598,1300	1383808,2200
	11559	396600,1800	1383810,3900
	11560	396613,8200	1383799,3200
	11561	396630,9900	1383818,5500
	11562	396688,3100	1383779,2900
	11563	396694,8100	1383773,7700
	11564	396702,1400	1383767,4800
	11565	396710,8600	1383762,1300
	11566	396708,8900	1383760,0800
	11567	396760,3900	1383721,7200
	11568	396761,4100	1383722,9100
	11569	396951,4100	1383578,9600
	11570	397082,2000	1383528,0800
	11571	397284,8400	1383449,2700
	11572	397372,7000	1383344,9300
	11573	397343,9700	1383323,9600
	11574	397313,9000	1383290,1400
	11575	397300,0500	1383279,0100
	11576	397273,0900	1383276,7500
	11577	397254,5700	1383279,4600
	11578	397136,3600	1383206,7100
	11579	397068,1800	1383183,4900
	11580	396995,8300	1383171,6600
	11581	396968,0500	1383189,3200
	11582	396954,6500	1383223,1100
	11583	396897,6800	1383220,9600
	11584	396819,7400	1383252,7100
	11585	396740,4100	1383287,4800
	11586	396597,4000	1383377,2500
	11587	396535,1400	1383431,7700
	11588	396512,0600	1383451,9700
	11589	396511,7900	1383478,5200
	11590	396512,0100	1383478,4800

## Сведения о границах территориальной зоны городских лесов (Гл)

Сведения о характерных точках границ объекта	№ точки	Координаты	
		X	Y
	11591	396516,5700	1383490,6500
	11592	396516,6900	1383509,3400
	11593	396514,5300	1383532,1900
	11594	396515,5500	1383557,5800
	11595	396512,5100	1383565,6100
	11596	396518,8700	1383585,6200
	11597	396519,5500	1383588,1700
	11598	396530,5500	1383621,3100
	11599	396532,1500	1383630,8700
	11600	396532,1500	1383637,3900
	11601	396519,6900	1383666,2400
	11602	396467,2600	1383707,8700
	11603	396463,5700	1383721,3700
	11604	396414,3400	1383760,4900
	11605	396382,3200	1383791,4500
	11606	396366,9800	1383810,8300
	11607	396348,4900	1383845,1100
	11608	396338,8200	1383868,5800
	11609	396336,0600	1383881,1000
	11610	396335,0600	1383902,5200
	11611	396330,6500	1383905,8100
	11612	396330,1100	1383908,2400
	11613	396321,6100	1383922,1100
	11614	396308,3800	1383934,7400
	11615	396288,8400	1383948,3600
	11616	396284,9600	1383951,0600
	11617	396246,9600	1384005,6100
	11618	396244,8500	1384018,0900
	11619	396246,1500	1384032,8300
	11620	396248,3800	1384061,4000
	11621	396247,9200	1384061,5500
	11622	396251,9800	1384088,0800
	11623	396193,6400	1384094,2100
	11624	396190,8000	1384067,8200
	11625	396189,3200	1384067,9700
	11626	396170,1900	1384096,9800
	11627	396158,6800	1384108,3900
	11628	396157,2800	1384112,6500
	11629	396118,6000	1384142,2800
	11630	396066,8100	1384184,9600
	11631	396054,6500	1384187,1000
	11364	396045,4700	1384196,2400
	11632	396051,6800	1382288,0000

## Сведения о границах территориальной зоны городских лесов (Гл)

Сведения о характерных точках границ объекта	№ точки	Координаты	
		X	Y
	11633	396066,3000	1382269,1000
	11634	396188,7500	1382294,7100
	11635	396206,1100	1382313,1400
	11636	396218,7600	1382326,9900
	11637	396219,8300	1382326,2000
	11638	396231,6700	1382338,3400
	11639	396230,2700	1382339,5000
	11640	396325,7800	1382442,5400
	11641	396354,7600	1382471,5100
	11642	396367,4000	1382484,8700
	11643	396334,3900	1382511,0600
	11644	396305,9400	1382532,5900
	11645	396298,7800	1382524,8800
	11646	396292,6600	1382529,8900
	11647	396158,4600	1382396,4700
	11648	396146,4500	1382383,5400
	11649	396120,8400	1382358,0600
	11650	396116,3200	1382352,5900
	11651	396115,5900	1382353,5400
	11652	396111,1300	1382349,5200
	11653	396112,0400	1382348,5900
	11632	396051,6800	1382288,0000
	11654	396176,1700	1379483,2000
	11655	396176,1800	1379476,1400
	11656	396183,3000	1379476,1600
	11657	396183,1900	1379483,2400
	11654	396176,1700	1379483,2000
	11658	396280,5800	1384159,2600
	11659	396290,7200	1384136,1100
	11660	396322,1900	1384150,0800
	11661	396312,4300	1384172,4100
	11658	396280,5800	1384159,2600
	11662	396290,9000	1382335,4200
	11663	396338,6900	1382323,6600
	11664	396343,5400	1382340,0700
	11665	396342,8000	1382340,2100
	11666	396347,9300	1382355,9700
	11667	396338,7800	1382357,5700
	11668	396342,3200	1382377,7800
	11669	396302,7400	1382385,3500
	11670	396296,8400	1382368,8800
	11671	396299,8700	1382364,4100
	11672	396295,6900	1382349,4500

## Сведения о границах территориальной зоны городских лесов (Гл)

Сведения о характерных точках границ объекта	№ точки	Координаты	
		X	Y
	11662	396290,9000	1382335,4200
	11673	396309,1200	1379483,8200
	11674	396321,4400	1379470,3900
	11675	396335,1600	1379456,8900
	11676	396357,9300	1379479,6900
	11677	396344,9300	1379493,2500
	11678	396332,1400	1379506,0600
	11673	396309,1200	1379483,8200
	11679	396327,8900	1379519,1100
	11680	396328,5000	1379516,8400
	11681	396330,7500	1379517,4200
	11682	396330,1600	1379519,7100
	11679	396327,8900	1379519,1100
	11683	396328,4700	1379277,3900
	11684	396329,8800	1379277,3300
	11685	396339,3800	1379264,6100
	11686	396352,3300	1379276,3000
	11687	396355,0300	1379276,1800
	11688	396377,2200	1379296,2100
	11689	396365,0800	1379310,4100
	11683	396328,4700	1379277,3900
	11690	396419,8200	1382559,2800
	11691	396431,0900	1382569,0900
	11692	396453,2400	1382554,4200
	11693	396659,1200	1382417,8600
	11694	396655,4400	1382414,3800
	11695	396649,7000	1382419,5800
	11696	396622,8500	1382389,9800
	11697	396622,2700	1382389,3900
	11698	396596,2300	1382406,1600
	11699	396583,0000	1382382,9300
	11700	396557,4500	1382338,0600
	11701	396506,7500	1382389,7300
	11702	396492,9000	1382403,8600
	11703	396477,5200	1382436,5300
	11704	396503,6800	1382447,9300
	11705	396482,8900	1382493,6300
	11706	396456,0400	1382482,2200
	11707	396434,9600	1382527,0500
	11690	396419,8200	1382559,2800
	11708	396453,1200	1379553,1600
	11709	396454,0500	1379551,0300
	11710	396456,2100	1379551,9600

## Сведения о границах территориальной зоны городских лесов (Гл)

Сведения о характерных точках границ объекта	№ точки	Координаты	
		X	Y
	11711	396455,2800	1379554,1100
	11708	396453,1200	1379553,1600
	11712	396454,1200	1373763,6400
	11713	396463,2500	1373749,5000
	11714	396497,6500	1373759,8900
	11715	396538,5500	1373788,8400
	11716	396574,7200	1373813,2100
	11717	396600,1800	1373850,2000
	11718	396591,2100	1373875,2400
	11719	396556,6400	1373853,9700
	11720	396522,0800	1373832,6800
	11721	396503,1000	1373812,7400
	11722	396477,9400	1373795,9900
	11712	396454,1200	1373763,6400
	11723	396505,7000	1379192,7700
	11724	396515,2900	1379150,4000
	11725	396534,5600	1379154,8100
	11726	396534,6000	1379159,1700
	11727	396526,0100	1379197,3700
	11723	396505,7000	1379192,7700
	11728	396510,9100	1379108,8600
	11729	396515,7000	1379103,2700
	11730	396538,6100	1379076,6800
	11731	396560,7100	1379086,9700
	11732	396563,0600	1379088,7000
	11733	396535,7500	1379119,4100
	11734	396532,9000	1379122,6100
	11735	396530,1400	1379125,7700
	11728	396510,9100	1379108,8600
	11736	396538,5300	1379604,9600
	11737	396539,8000	1379602,9800
	11738	396541,7800	1379604,1500
	11739	396540,5500	1379606,1900
	11736	396538,5300	1379604,9600
	11740	396560,1100	1383692,3600
	11741	396571,3600	1383671,0100
	11742	396578,3200	1383675,1500
	11743	396593,9800	1383686,0800
	11744	396597,4400	1383688,1100
	11745	396597,9600	1383687,2400
	11746	396612,1900	1383695,5500
	11747	396611,6800	1383696,4100
	11748	396618,7000	1383700,5300



## Сведения о границах территориальной зоны городских лесов (Гл)

Сведения о характерных точках границ объекта	№ точки	Координаты	
		X	Y
	11749	396612,3500	1383717,3500
	11750	396585,1100	1383706,8900
	11751	396586,6600	1383703,2500
	11740	396560,1100	1383692,3600
	11752	396574,6200	1379387,6400
	11753	396577,5900	1379380,4000
	11754	396579,3600	1379375,7300
	11755	396579,6700	1379375,0400
	11756	396580,1300	1379375,2400
	11757	396585,8700	1379356,2100
	11758	396621,0300	1379365,3600
	11759	396609,0000	1379407,2300
	11760	396582,1200	1379402,1500
	11761	396584,3000	1379390,5400
	11752	396574,6200	1379387,6400
	11762	396576,0800	1379496,4000
	11763	396584,4800	1379496,3300
	11764	396585,0400	1379454,5400
	11765	396611,4700	1379455,1600
	11766	396610,8500	1379496,7800
	11767	396626,2300	1379497,4500
	11768	396627,5700	1379543,4400
	11769	396603,2200	1379541,6400
	11770	396576,9700	1379539,6700
	11762	396576,0800	1379496,4000
	11771	396611,9300	1383727,7600
	11772	396615,3300	1383719,8400
	11773	396617,7800	1383715,1700
	11774	396653,3200	1383732,0200
	11775	396662,2000	1383712,9000
	11776	396659,4200	1383710,5500
	11777	396673,0200	1383695,4600
	11778	396701,8100	1383718,5900
	11779	396724,4700	1383738,2000
	11780	396726,3700	1383744,0500
	11781	396705,2900	1383756,3100
	11782	396701,9300	1383753,4400
	11783	396687,4700	1383764,5000
	11784	396661,8200	1383748,0200
	11785	396658,2000	1383753,2900
	11771	396611,9300	1383727,7600
	11786	396621,5200	1373925,3700
	11787	396627,5100	1373908,1600

## Сведения о границах территориальной зоны городских лесов (Гл)

Сведения о характерных точках границ объекта	№ точки	Координаты	
		X	Y
	11788	396676,4600	1373955,7000
	11789	396701,8500	1373988,0100
	11790	396719,5700	1374028,2100
	11791	396735,6900	1374065,3400
	11792	396746,8000	1374079,1700
	11793	396721,8500	1374076,4300
	11794	396715,3800	1374059,4000
	11795	396688,7600	1374048,9100
	11796	396682,2600	1374030,3300
	11797	396670,5700	1373977,5700
	11798	396653,3100	1373968,4900
	11786	396621,5200	1373925,3700
	11799	396623,0300	1379594,5600
	11800	396643,4800	1379548,9200
	11801	396698,2300	1379573,4500
	11802	396677,7900	1379619,0900
	11799	396623,0300	1379594,5600
	11803	396629,9200	1379666,2700
	11804	396630,6000	1379659,2200
	11805	396637,6500	1379659,8500
	11806	396636,9500	1379666,8600
	11803	396629,9200	1379666,2700
	11807	396642,1600	1383665,1900
	11808	396659,6400	1383652,5500
	11809	396669,9000	1383661,7400
	11810	396685,6100	1383673,3900
	11811	396686,4000	1383674,0800
	11812	396699,4500	1383665,2600
	11813	396702,6900	1383662,2300
	11814	396706,3400	1383665,7400
	11815	396706,4700	1383666,2300
	11816	396725,7000	1383681,2100
	11817	396726,3800	1383681,7000
	11818	396729,1700	1383684,9400
	11819	396738,7900	1383685,8600
	11820	396747,1200	1383694,4500
	11821	396748,5800	1383702,2700
	11822	396745,6000	1383704,2400
	11823	396746,6400	1383705,2400
	11824	396749,1600	1383707,7100
	11825	396758,1000	1383715,8100
	11826	396728,4400	1383736,1200
	11827	396716,0400	1383724,2600

## Сведения о границах территориальной зоны городских лесов (Гл)

Сведения о характерных точках границ объекта	№ точки	Координаты	
		X	Y
	11828	396714,4400	1383724,4300
	11829	396690,9400	1383704,9100
	11830	396667,2700	1383685,6200
	11831	396642,5500	1383667,3300
	11807	396642,1600	1383665,1900
	11832	396665,7200	1379458,9600
	11833	396695,5100	1379460,3500
	11834	396725,5100	1379465,8200
	11835	396728,2600	1379489,0700
	11836	396695,4500	1379495,6800
	11837	396692,5800	1379496,0000
	11838	396697,0600	1379546,9800
	11839	396675,1000	1379548,8700
	11840	396671,6400	1379497,7100
	11841	396666,1500	1379497,4200
	11832	396665,7200	1379458,9600
	11842	396684,4300	1379180,5400
	11843	396685,7300	1379176,6400
	11844	396702,9700	1379159,2000
	11845	396707,2900	1379157,4800
	11846	396727,6500	1379176,3200
	11847	396705,7900	1379200,4300
	11842	396684,4300	1379180,5400
	11848	396713,1900	1379558,0900
	11849	396739,5300	1379552,3300
	11850	396766,6900	1379546,9900
	11851	396798,1000	1379539,2400
	11852	396824,0400	1379530,9500
	11853	396834,5800	1379562,9400
	11854	396809,0700	1379571,7200
	11855	396777,9800	1379582,2200
	11856	396750,6000	1379591,6900
	11857	396725,5400	1379600,1700
	11848	396713,1900	1379558,0900
	11858	396714,7200	1379213,3600
	11859	396741,7200	1379176,5900
	11860	396807,4300	1379205,8300
	11861	396830,0700	1379206,9200
	11862	396833,7900	1379204,0400
	11863	396859,7600	1379201,8700
	11864	396874,2300	1379200,9000
	11865	396886,6200	1379228,2800
	11866	396887,0100	1379231,8900

## Сведения о границах территориальной зоны городских лесов (Гл)

Сведения о характерных точках границ объекта	№ точки	Координаты	
		X	Y
	11867	396889,8300	1379257,1700
	11868	396891,1100	1379270,2800
	11869	396891,0500	1379295,8800
	11870	396889,3600	1379336,9000
	11871	396877,5800	1379362,3200
	11872	396850,3500	1379347,1600
	11873	396853,0000	1379342,3800
	11874	396836,2300	1379324,5100
	11875	396791,7100	1379277,1200
	11876	396762,1300	1379249,2000
	11858	396714,7200	1379213,3600
	11877	396733,8900	1379488,1000
	11878	396751,7100	1379485,2000
	11879	396773,0700	1379483,8600
	11880	396796,7700	1379479,7800
	11881	396822,5100	1379479,4000
	11882	396840,9700	1379479,1200
	11883	396867,3800	1379505,7800
	11884	396828,4700	1379520,8200
	11885	396803,3500	1379529,1000
	11886	396781,4700	1379533,5400
	11887	396760,4100	1379538,6600
	11888	396741,1900	1379542,0700
	11877	396733,8900	1379488,1000
	11889	396773,1600	1378888,0600
	11890	396806,8200	1378876,4200
	11891	396825,1700	1378929,5200
	11892	396791,5200	1378941,1600
	11889	396773,1600	1378888,0600
	11893	396812,1900	1379598,5000
	11894	396814,3800	1379597,7000
	11895	396815,1900	1379599,9100
	11896	396812,9800	1379600,7100
	11893	396812,1900	1379598,5000
	11897	396817,3000	1378408,5500
	11898	396847,1600	1378435,1500
	11899	396880,4100	1378397,8100
	11900	396871,3700	1378389,7600
	11901	396850,5500	1378371,2100
	11902	396841,8300	1378380,9800
	11897	396817,3000	1378408,5500
	11903	396849,7600	1378086,3500
	11904	396863,6700	1378068,5400

## Сведения о границах территориальной зоны городских лесов (Гл)

Сведения о характерных точках границ объекта	№ точки	Координаты	
		X	Y
	11905	396871,5700	1378058,4800
	11906	396870,5800	1378057,7700
	11907	396872,1600	1378055,5700
	11908	396873,1300	1378056,2700
	11909	396882,0300	1378044,0400
	11910	396893,3800	1378027,1800
	11911	396896,0800	1378023,1800
	11912	396914,8500	1377997,8000
	11913	396932,6300	1377973,7700
	11914	396955,7400	1377941,6000
	11915	396965,2500	1377924,9500
	11916	396969,8100	1377928,5300
	11917	396971,2400	1377926,7200
	11918	396967,0700	1377922,2100
	11919	396968,7500	1377919,1800
	11920	396996,2200	1377877,8600
	11921	396998,9900	1377873,6800
	11922	397005,7400	1377863,5400
	11923	397010,1900	1377857,5100
	11924	397024,4900	1377838,1500
	11925	397057,5200	1377863,9200
	11926	397068,1000	1377850,3200
	11927	397085,1600	1377828,4300
	11928	397047,2500	1377798,8900
	11929	397060,7100	1377765,4000
	11930	397061,7900	1377762,7600
	11931	397070,6000	1377769,6300
	11932	397108,1800	1377798,9000
	11933	397116,6500	1377869,3800
	11934	397107,5400	1377881,0600
	11935	397082,9500	1377912,6100
	11936	397070,7000	1377928,3600
	11937	397058,4000	1377944,1900
	11938	397033,8000	1377975,7400
	11939	397009,2300	1378007,2900
	11940	396984,6400	1378038,8700
	11941	396960,0400	1378070,4200
	11942	396947,0300	1378087,1400
	11943	396935,4900	1378101,9700
	11944	396928,4400	1378111,0200
	11945	396910,8900	1378133,5200
	11946	396871,4500	1378102,8100
	11947	396856,4500	1378091,1300

## Сведения о границах территориальной зоны городских лесов (Гл)

Сведения о характерных точках границ объекта	№ точки	Координаты	
		X	Y
	11948	396856,2000	1378091,4700
	11949	396854,5600	1378090,2400
	11950	396854,8300	1378089,8700
	11951	396852,9900	1378088,4400
	11903	396849,7600	1378086,3500
	11952	396856,0600	1382003,7400
	11953	396856,7800	1382022,6600
	11954	396856,5700	1382024,4400
	11955	396859,3500	1382024,7800
	11956	396858,2100	1382030,0800
	11957	396856,3900	1382029,8600
	11958	396861,4200	1382109,9800
	11959	396870,1900	1382271,2800
	11960	396870,3100	1382273,6800
	11961	396973,0000	1382365,5700
	11962	397037,1000	1382438,8100
	11963	397043,8900	1382430,1000
	11964	397046,5100	1382426,7800
	11965	397051,0400	1382421,0000
	11966	397070,9300	1382402,7600
	11967	397094,1800	1382396,1100
	11968	397120,9000	1382400,1100
	11969	397132,7700	1382407,0700
	11970	397143,8100	1382420,3700
	11971	397140,6400	1382444,2200
	11972	397151,4200	1382464,1500
	11973	397171,3500	1382474,9300
	11974	397192,0800	1382474,1000
	11975	397207,0200	1382450,8700
	11976	397218,6300	1382362,9200
	11977	397180,0300	1382284,5300
	11978	397173,3500	1382270,2000
	11979	397164,7200	1382254,5100
	11980	397296,0700	1382157,4100
	11981	396966,0900	1382170,9300
	11982	396963,8600	1382121,9400
	11983	396961,8600	1382121,9900
	11984	396961,3400	1382097,7700
	11985	396961,2900	1382092,7900
	11986	396960,9800	1382058,9300
	11987	396958,8400	1382011,9700
	11988	396956,7800	1382012,0800
	11989	396956,5100	1381983,4400

## Сведения о границах территориальной зоны городских лесов (Гл)

Сведения о характерных точках границ объекта	№ точки	Координаты	
		X	Y
	11990	396956,3300	1381982,0800
	11991	396956,4600	1381975,5000
	11992	396957,1800	1381975,4900
	11993	396952,3100	1381869,0200
	11994	396949,7400	1381868,9200
	11995	396890,8900	1381872,7600
	11996	396886,9500	1381891,2600
	11997	396912,2600	1381890,5600
	11998	396919,4200	1381922,5000
	11999	396914,5000	1381922,9000
	12000	396914,4600	1381945,8200
	12001	396899,5100	1381951,5100
	12002	396895,3300	1381953,1100
	12003	396890,7800	1381954,8600
	12004	396892,8200	1381924,6400
	12005	396889,8500	1381924,8900
	12006	396884,0200	1381894,7900
	12007	396869,8400	1381956,7700
	12008	396865,5800	1381974,4800
	12009	396876,0700	1381975,9200
	12010	396875,5100	1381979,9500
	12011	396874,8400	1381979,8400
	12012	396869,9900	1381993,5700
	12013	396861,8500	1381996,6800
	12014	396857,1600	1381998,4900
	11952	396856,0600	1382003,7400
	12015	396856,6700	1379520,3600
	12016	396872,8800	1379511,5600
	12017	396901,1600	1379540,1600
	12018	396870,1100	1379550,7800
	12015	396856,6700	1379520,3600
	12019	396881,1900	1379577,3400
	12020	396888,7300	1379569,1500
	12021	396908,4800	1379566,0300
	12022	396927,6200	1379560,0500
	12023	396934,5200	1379592,1500
	12024	396938,6200	1379613,7300
	12025	396905,7500	1379620,0300
	12026	396905,4500	1379617,3100
	12027	396901,4900	1379613,6700
	12028	396890,3500	1379609,5500
	12029	396886,9900	1379602,8000
	12019	396881,1900	1379577,3400

## Сведения о границах территориальной зоны городских лесов (Гл)

Сведения о характерных точках границ объекта	№ точки	Координаты	
		X	Y
	12030	396887,3200	1381970,1700
	12031	396887,5000	1381965,9300
	12032	396894,1500	1381966,2100
	12033	396893,9900	1381970,4500
	12030	396887,3200	1381970,1700
	12034	396895,9100	1379451,6000
	12035	396902,5400	1379399,4700
	12036	396922,7100	1379384,1700
	12037	396927,0700	1379385,1000
	12038	396931,8900	1379378,4300
	12039	396936,1100	1379371,5500
	12040	396964,8700	1379328,2700
	12041	396941,9500	1379312,7300
	12042	396960,1500	1379284,1300
	12043	396979,2300	1379301,6500
	12044	397010,6600	1379234,6700
	12045	397011,3400	1379221,3500
	12046	396981,1400	1379166,4700
	12047	396970,9700	1379147,7200
	12048	396945,4500	1379100,5100
	12049	396928,3100	1379069,0400
	12050	396929,7000	1379066,8600
	12051	396946,4200	1379056,9900
	12052	396966,3200	1379042,2300
	12053	396978,3500	1379034,8100
	12054	396997,6900	1379022,3400
	12055	397059,9700	1378982,8600
	12056	397084,8000	1378968,1900
	12057	397090,6300	1378964,9200
	12058	397113,6800	1378951,6200
	12059	397117,0500	1378952,5100
	12060	397123,5700	1378956,5500
	12061	397147,1500	1378972,4600
	12062	397166,9900	1378985,5900
	12063	397188,0600	1378999,5100
	12064	397192,5500	1379002,6100
	12065	397200,5200	1379009,4300
	12066	397209,8100	1379019,3700
	12067	397214,2500	1379026,1100
	12068	397223,5200	1379044,3500
	12069	397239,2500	1379062,2600
	12070	397257,1900	1379078,0800
	12071	397274,6200	1379105,0200



## Сведения о границах территориальной зоны городских лесов (Гл)

Сведения о характерных точках границ объекта	№ точки	Координаты	
		X	Y
	12072	397278,2600	1379110,7900
	12073	397287,3000	1379125,0800
	12074	397296,9400	1379150,8600
	12075	397302,2400	1379174,6500
	12076	397350,6300	1379270,0200
	12077	397362,3800	1379294,7300
	12078	397404,3000	1379358,4800
	12079	397325,3500	1379421,7700
	12080	397316,8700	1379427,5000
	12081	397275,9600	1379457,9100
	12082	397253,2100	1379474,8300
	12083	397154,9800	1379474,0600
	12084	397149,2900	1379476,2400
	12085	397139,2600	1379490,6000
	12086	397132,7000	1379490,6000
	12087	397124,3900	1379491,4800
	12088	397125,6000	1379504,3200
	12089	397083,3200	1379508,5200
	12090	397075,1900	1379509,4000
	12091	397072,9900	1379511,0300
	12092	397068,6200	1379511,2000
	12093	397066,2000	1379511,8700
	12094	397061,7400	1379512,6400
	12095	397035,0200	1379514,8400
	12096	397034,7700	1379512,5200
	12097	397005,0700	1379514,5600
	12098	396970,5300	1379517,2200
	12099	396930,1000	1379520,0600
	12100	396918,1600	1379521,2200
	12101	396910,1900	1379522,0000
	12102	396910,1200	1379485,4500
	12034	396895,9100	1379451,6000
	12103	396896,5900	1379660,3700
	12104	396896,6200	1379639,7900
	12105	396912,3500	1379639,8900
	12106	396918,4800	1379638,0400
	12107	396942,4800	1379637,6600
	12108	396943,1400	1379667,1200
	12109	396942,0100	1379688,1200
	12110	396940,8000	1379710,3000
	12111	396939,5000	1379734,4800
	12112	396907,3000	1379734,9800
	12113	396906,3100	1379711,0500

## Сведения о границах территориальной зоны городских лесов (Гл)

Сведения о характерных точках границ объекта	№ точки	Координаты	
		X	Y
	12114	396905,1700	1379688,5900
	12115	396904,3700	1379667,1600
	12116	396904,3900	1379660,4700
	12103	396896,5900	1379660,3700
	12117	396906,1400	1378152,6600
	12118	396935,1500	1378115,4000
	12119	396936,8700	1378113,1900
	12120	396964,0400	1378134,3500
	12121	396968,4300	1378137,7900
	12122	396988,9300	1378153,7400
	12123	397010,2400	1378170,3500
	12124	397031,5300	1378186,9500
	12125	397023,6200	1378197,1300
	12126	397000,8200	1378226,4000
	12127	396979,5200	1378209,7900
	12128	396958,2300	1378193,2100
	12129	396937,7100	1378177,2500
	12117	396906,1400	1378152,6600
	12130	396938,5900	1379570,4500
	12131	396940,7600	1379562,7300
	12132	396947,6900	1379555,2100
	12133	396961,1800	1379549,2300
	12134	396969,8200	1379546,5800
	12135	397002,3800	1379543,1900
	12136	397075,5800	1379538,1200
	12137	397104,4300	1379535,7700
	12138	397207,5900	1379526,2200
	12139	397219,0300	1379579,7000
	12140	397222,5400	1379591,1700
	12141	397221,5200	1379591,5100
	12142	397229,3100	1379622,9600
	12143	397246,4000	1379699,8400
	12144	397249,4900	1379721,4200
	12145	397252,2300	1379740,5600
	12146	397281,4400	1379752,9100
	12147	397267,5100	1379786,0600
	12148	397234,7600	1379772,3300
	12149	397235,2100	1379768,7600
	12150	397211,7700	1379762,4300
	12151	397211,0800	1379764,4400
	12152	397209,9500	1379767,7200
	12153	397203,3500	1379786,8400
	12154	397184,1400	1379780,5800

## Сведения о границах территориальной зоны городских лесов (Гл)

Сведения о характерных точках границ объекта	№ точки	Координаты	
		X	Y
	12155	397190,3600	1379760,5100
	12156	397191,3900	1379757,2300
	12157	397191,4600	1379756,9500
	12158	397173,7100	1379752,1700
	12159	397169,7800	1379731,7300
	12160	397048,8900	1379725,6100
	12161	396953,0500	1379719,9800
	12162	396958,8900	1379686,6700
	12163	396960,1600	1379679,2900
	12164	396960,7600	1379656,0500
	12165	396952,7500	1379650,2700
	12166	396949,3700	1379634,6000
	12167	396942,0600	1379591,0400
	12130	396938,5900	1379570,4500
	12168	396941,7800	1378106,8800
	12169	396950,2400	1378096,0300
	12170	396966,3600	1378075,3300
	12171	396978,6600	1378059,5600
	12172	396990,9500	1378043,7700
	12173	397010,6600	1378059,1200
	12174	397027,6600	1378072,3500
	12175	397030,4000	1378074,4900
	12176	397069,8600	1378105,2500
	12177	397109,2900	1378135,9200
	12178	397129,0400	1378151,3300
	12179	397105,3700	1378181,7100
	12180	397126,2800	1378197,9600
	12181	397097,6800	1378234,7000
	12182	397096,3300	1378238,1200
	12183	397081,1000	1378257,6900
	12184	397079,3100	1378255,8100
	12185	397063,9400	1378275,5700
	12186	397032,3900	1378250,9700
	12187	397051,4700	1378226,4600
	12188	397063,1100	1378211,5300
	12189	397094,6800	1378236,1200
	12190	397099,5900	1378229,8100
	12191	397060,1400	1378199,0700
	12192	396981,2500	1378137,5900
	12193	396958,9400	1378120,2400
	12168	396941,7800	1378106,8800
	12194	396944,6100	1377761,1900
	12195	396964,3000	1377776,5400

## Сведения о границах территориальной зоны городских лесов (Гл)

Сведения о характерных точках границ объекта	№ точки	Координаты	
		X	Y
	12196	396984,7200	1377792,4400
	12197	397008,9000	1377761,4100
	12198	396980,3400	1377739,1700
	12199	396968,7700	1377730,1600
	12194	396944,6100	1377761,1900
	12200	396955,4900	1379544,3900
	12201	396957,7600	1379543,9000
	12202	396958,2800	1379546,1700
	12203	396956,0000	1379546,6800
	12200	396955,4900	1379544,3900
	12204	396995,8800	1378037,4600
	12205	397020,4300	1378005,9300
	12206	397045,0000	1377974,3700
	12207	397069,5800	1377942,8200
	12208	397109,0500	1377973,5800
	12209	397133,6600	1377941,9600
	12210	397172,8400	1377972,4900
	12211	397148,0900	1378004,2800
	12212	397123,3400	1378036,0600
	12213	397098,5900	1378067,8300
	12214	397100,8600	1378071,5200
	12215	397058,4800	1378038,5000
	12216	397035,3400	1378068,2100
	12204	396995,8800	1378037,4600
	12217	397000,8900	1378568,0000
	12218	397027,5700	1378591,7700
	12219	397055,4900	1378560,3900
	12220	397028,8300	1378536,6400
	12217	397000,8900	1378568,0000
	12221	397080,8000	1381371,0900
	12222	397080,8300	1381383,8300
	12223	397086,1700	1381396,8000
	12224	397095,5400	1381407,2200
	12225	397107,8700	1381413,8500
	12226	397121,7200	1381415,9500
	12227	397132,8200	1381414,1800
	12228	397140,2200	1381411,9700
	12229	397162,1200	1381400,9000
	12230	397219,7000	1381374,5000
	12231	397275,6100	1381354,5400
	12232	397317,9600	1381345,1500
	12233	397391,6800	1381334,7100
	12234	397469,3300	1381323,6100

## Сведения о границах территориальной зоны городских лесов (Гл)

Сведения о характерных точках границ объекта	№ точки	Координаты	
		X	Y
	12235	397513,8400	1381314,3400
	12236	397513,7600	1381287,5000
	12237	397506,9500	1381286,9800
	12238	397499,9000	1381286,7000
	12239	397499,9400	1381284,0400
	12240	397500,1800	1381269,0100
	12241	397507,6400	1381269,1600
	12242	397511,6500	1381263,0600
	12243	397513,7000	1381263,6100
	12244	397513,4600	1381169,7000
	12245	397510,7400	1381169,5000
	12246	397512,5500	1381142,3700
	12247	397513,5100	1381135,2700
	12248	397513,5300	1381132,9500
	12249	397448,0100	1381118,4800
	12250	397382,8400	1381097,5900
	12251	397367,9100	1381100,9200
	12252	397366,3200	1381092,3000
	12253	397364,8300	1381091,8200
	12254	397355,4600	1381089,7400
	12255	397354,0900	1381094,7800
	12256	397323,2200	1381086,2800
	12257	397324,1700	1381082,8400
	12258	397330,5300	1381059,7300
	12259	397326,4500	1381054,5800
	12260	397320,5300	1381042,8300
	12261	397317,1600	1381022,1800
	12262	397308,7100	1381006,3400
	12263	397298,2600	1380997,9100
	12264	397275,7500	1380992,2100
	12265	397255,6400	1380990,7700
	12266	397222,7200	1380991,2600
	12267	397202,9600	1380993,8600
	12268	397170,3100	1381048,8500
	12269	397156,9200	1381072,4000
	12270	397154,0000	1381077,5400
	12271	397103,6700	1381248,0100
	12221	397080,8000	1381371,0900
	12272	397092,8000	1381365,6300
	12273	397095,2100	1381361,8300
	12274	397099,7100	1381364,6500
	12275	397097,3300	1381368,4800
	12272	397092,8000	1381365,6300

## Сведения о границах территориальной зоны городских лесов (Гл)

Сведения о характерных точках границ объекта	№ точки	Координаты	
		X	Y
	12276	397095,4900	1378300,1400
	12277	397107,1700	1378285,1600
	12278	397106,1200	1378284,0600
	12279	397126,6700	1378257,6100
	12280	397159,4100	1378283,1200
	12281	397189,3600	1378309,8600
	12282	397183,2300	1378317,7200
	12283	397222,6600	1378348,4700
	12284	397198,0900	1378380,0300
	12285	397158,6200	1378349,3100
	12286	397124,8800	1378327,1900
	12287	397102,4000	1378309,6600
	12288	397104,8000	1378307,3800
	12276	397095,4900	1378300,1400
	12289	397106,3600	1378080,3600
	12290	397124,8700	1378055,5400
	12291	397149,1700	1378029,5100
	12292	397147,9600	1378028,7500
	12293	397176,6600	1377981,6900
	12294	397184,0800	1377987,1800
	12295	397185,4900	1377975,7000
	12296	397193,9100	1377980,8300
	12297	397185,0000	1378052,4400
	12298	397182,8500	1378069,6900
	12299	397175,3200	1378086,1300
	12300	397189,6300	1378115,0400
	12301	397189,8000	1378120,7600
	12302	397180,6700	1378120,7000
	12303	397156,2100	1378112,6000
	12304	397151,4100	1378109,7900
	12305	397128,8400	1378096,6100
	12306	397107,1900	1378083,9300
	12289	397106,3600	1378080,3600
	12307	397106,7300	1379531,9300
	12308	397109,0900	1379531,7400
	12309	397109,2600	1379534,0700
	12310	397106,9300	1379534,2700
	12307	397106,7300	1379531,9300
	12311	397122,0900	1378552,7300
	12312	397168,1500	1378594,0100
	12313	397195,3800	1378564,4200
	12314	397158,0300	1378531,1700
	12315	397148,6900	1378522,8500

## Сведения о границах территориальной зоны городских лесов (Гл)

Сведения о характерных точках границ объекта	№ точки	Координаты	
		X	Y
	12311	397122,0900	1378552,7300
	12316	397128,2900	1378255,0600
	12317	397162,2100	1378211,7700
	12318	397194,9400	1378237,2900
	12319	397224,9800	1378264,1000
	12320	397194,2600	1378303,5500
	12321	397161,0300	1378280,5600
	12316	397128,2900	1378255,0600
	12322	397147,6300	1378182,6200
	12323	397158,8600	1378167,1300
	12324	397191,3600	1378172,0300
	12325	397191,9300	1378190,1800
	12326	397170,7700	1378201,0600
	12322	397147,6300	1378182,6200
	12327	397209,8500	1382272,3200
	12328	397215,5400	1382282,3300
	12329	397230,7800	1382318,3100
	12330	397232,4300	1382319,0700
	12331	397233,9800	1382319,1900
	12332	397238,3800	1382323,6200
	12333	397240,8300	1382334,8100
	12334	397244,5500	1382346,8900
	12335	397247,7200	1382353,9500
	12336	397254,2100	1382368,3700
	12337	397253,6800	1382374,2600
	12338	397255,9800	1382383,2100
	12339	397254,4300	1382391,0600
	12340	397247,3300	1382462,2000
	12341	397269,2200	1382497,5800
	12342	397284,3400	1382518,4300
	12343	397326,8200	1382517,0000
	12344	397348,3800	1382530,9800
	12345	397364,6700	1382531,3600
	12346	397428,5600	1382533,8500
	12347	397427,7900	1382537,7000
	12348	397427,2200	1382540,6100
	12349	397422,9200	1382562,2800
	12350	397427,5400	1382571,3900
	12351	397431,4100	1382579,3300
	12352	397442,3700	1382601,6700
	12353	397499,3800	1382640,3300
	12354	397509,0100	1382667,8700
	12355	397497,5700	1382705,6300

## Сведения о границах территориальной зоны городских лесов (Гл)

Сведения о характерных точках границ объекта	№ точки	Координаты	
		X	Y
	12356	397476,3000	1382726,8500
	12357	397476,9700	1382756,8900
	12358	397469,2700	1382769,2200
	12359	397398,1000	1382718,3800
	12360	397375,3900	1382716,6900
	12361	397373,1000	1382717,0700
	12362	397370,9500	1382720,9000
	12363	397366,2100	1382718,1900
	12364	397355,3400	1382719,9700
	12365	397356,0000	1382733,3100
	12366	397361,6000	1382751,1300
	12367	397364,6600	1382777,7900
	12368	397401,7300	1382777,9700
	12369	397426,4500	1382784,3300
	12370	397437,8000	1382791,3200
	12371	397437,9900	1382797,1400
	12372	397433,5200	1382802,3600
	12373	397417,3400	1382803,5000
	12374	397417,3200	1382805,0500
	12375	397368,8500	1382802,5700
	12376	397365,5000	1382839,1800
	12377	397352,2200	1382914,6800
	12378	397345,8600	1382961,8000
	12379	397350,0800	1382978,7200
	12380	397353,8100	1383014,5900
	12381	397442,1000	1383110,3900
	12382	397413,2600	1383133,4700
	12383	397415,2800	1383145,6800
	12384	397409,8000	1383151,0000
	12385	397403,9900	1383193,1200
	12386	397474,6400	1383245,7300
	12387	397518,6300	1383276,2400
	12388	397521,3800	1383269,1800
	12389	397527,8200	1383252,8200
	12390	397534,2100	1383237,1600
	12391	397539,1800	1383223,2700
	12392	397542,5600	1383204,5700
	12393	397546,0200	1383185,3800
	12394	397536,0100	1383167,7400
	12395	397547,2500	1383160,4200
	12396	397564,4200	1383149,2400
	12397	397577,8500	1383172,5000
	12398	397581,8200	1383198,1900



## Сведения о границах территориальной зоны городских лесов (Гл)

Сведения о характерных точках границ объекта	№ точки	Координаты	
		X	Y
	12399	397584,4800	1383217,4500
	12400	397575,6100	1383240,8300
	12401	397567,2700	1383262,3800
	12402	397560,0000	1383280,7300
	12403	397552,4800	1383299,7400
	12404	397552,6500	1383299,8400
	12405	397554,6100	1383301,1900
	12406	397571,1400	1383309,6900
	12407	397585,8400	1383294,8300
	12408	397589,7900	1383291,2500
	12409	397586,8000	1383288,3300
	12410	397594,7500	1383280,4700
	12411	397597,4800	1383283,8500
	12412	397601,4700	1383280,7100
	12413	397606,8200	1383275,8700
	12414	397599,8300	1383266,1700
	12415	397626,3300	1383250,8300
	12416	397626,6800	1383251,3500
	12417	397628,9300	1383254,6700
	12418	397629,4800	1383255,5100
	12419	397633,7000	1383251,7400
	12420	397621,6200	1383233,9600
	12421	397636,3900	1383223,8800
	12422	397647,1700	1383239,7600
	12423	397675,1200	1383214,9000
	12424	397674,6700	1383214,3200
	12425	397670,1300	1383208,6900
	12426	397683,3500	1383199,0500
	12427	397684,5500	1383201,8100
	12428	397687,5400	1383198,7100
	12429	397691,6100	1383200,4500
	12430	397691,8900	1383200,2300
	12431	397701,4600	1383186,4400
	12432	397704,6200	1383188,7300
	12433	397704,8400	1383188,8900
	12434	397771,6600	1383130,4400
	12435	397784,8000	1383116,8200
	12436	397787,9100	1383111,9000
	12437	397786,6100	1383110,9100
	12438	397781,3100	1383106,9700
	12439	397775,9700	1383102,9700
	12440	397786,9500	1383090,9100
	12441	397781,3900	1383085,4300

## Сведения о границах территориальной зоны городских лесов (Гл)

Сведения о характерных точках границ объекта	№ точки	Координаты	
		X	Y
	12442	397789,1700	1383065,0900
	12443	397780,2900	1383059,8400
	12444	397789,3900	1383046,5600
	12445	397788,9600	1383043,0100
	12446	397790,7900	1383036,7400
	12447	397788,9000	1383035,2100
	12448	397791,3800	1383030,6700
	12449	397799,5100	1383015,5600
	12450	397803,9600	1383013,0600
	12451	397806,3300	1383011,3600
	12452	397806,3000	1383010,7600
	12453	397819,4300	1382996,4400
	12454	397831,5300	1382993,3800
	12455	397835,3300	1382990,6700
	12456	397836,5300	1382992,1100
	12457	397845,1000	1382989,9200
	12458	397865,0000	1382981,8800
	12459	397867,4000	1382981,3400
	12460	397883,6800	1382955,7200
	12461	397884,9000	1382957,3200
	12462	397888,0400	1382961,5100
	12463	397896,3400	1382971,8300
	12464	397896,7500	1382972,3300
	12465	397894,8100	1382973,8900
	12466	397895,6800	1382974,9000
	12467	397900,2400	1382970,8300
	12468	397904,6300	1382966,9300
	12469	397906,1500	1382968,7200
	12470	397920,6300	1382944,2200
	12471	397926,8700	1382949,2100
	12472	397931,5900	1382944,0800
	12473	397934,3000	1382944,3800
	12474	397942,2600	1382935,1200
	12475	397964,0800	1382954,6600
	12476	397967,6500	1382950,5000
	12477	397968,8700	1382951,4700
	12478	397969,6200	1382950,5900
	12479	397970,1200	1382951,0300
	12480	397970,5400	1382950,5600
	12481	397975,3200	1382954,6900
	12482	397974,8900	1382955,2400
	12483	397975,7000	1382955,9400
	12484	397980,4000	1382960,1800

## Сведения о границах территориальной зоны городских лесов (Гл)

Сведения о характерных точках границ объекта	№ точки	Координаты	
		X	Y
	12485	397977,7300	1382963,2400
	12486	397980,4000	1382965,6600
	12487	397981,9800	1382966,9500
	12488	397977,5800	1382973,8000
	12489	397974,1800	1382973,3100
	12490	397973,6500	1382974,2200
	12491	397982,0600	1382980,2900
	12492	397992,2900	1382987,6800
	12493	398008,4900	1382998,0600
	12494	398011,5100	1383000,8200
	12495	398007,6300	1383005,9000
	12496	398016,8400	1383009,0400
	12497	398038,0400	1383017,0900
	12498	398056,1200	1383011,3000
	12499	398073,7900	1383030,6400
	12500	398112,2800	1383045,2200
	12501	398127,7700	1383074,2000
	12502	398143,9400	1383092,0400
	12503	398153,2500	1383121,8900
	12504	398184,9600	1383181,1900
	12505	398205,3900	1383177,5400
	12506	398297,2200	1383115,6600
	12507	398329,5700	1383085,0300
	12508	398402,7000	1383029,4500
	12509	398411,5000	1383008,0700
	12510	398436,4900	1382968,4500
	12511	398463,6600	1382955,2400
	12512	398487,9600	1382950,8800
	12513	398493,7600	1382948,1500
	12514	398492,5600	1382945,4900
	12515	398492,1700	1382944,6600
	12516	398490,9100	1382941,8600
	12517	398484,0000	1382926,7600
	12518	398478,7000	1382917,6900
	12519	398477,2700	1382915,2100
	12520	398477,0000	1382914,7400
	12521	398471,3100	1382904,6200
	12522	398466,0200	1382908,3600
	12523	398464,1600	1382909,6900
	12524	398436,5900	1382929,2000
	12525	398432,7900	1382930,5800
	12526	398432,7300	1382930,8600
	12527	398459,0000	1382950,1100

## Сведения о границах территориальной зоны городских лесов (Гл)

Сведения о характерных точках границ объекта	№ точки	Координаты	
		X	Y
	12528	398434,1700	1382960,4500
	12529	398421,0200	1382970,3400
	12530	398415,7200	1382959,8200
	12531	398411,2100	1382952,6300
	12532	398384,0800	1382975,3200
	12533	398373,8100	1382958,3900
	12534	398340,7700	1382921,4900
	12535	398362,9500	1382900,9200
	12536	398358,8800	1382896,4600
	12537	398380,6600	1382877,0100
	12538	398397,6300	1382895,3600
	12539	398436,1700	1382861,1000
	12540	398438,4600	1382863,0000
	12541	398464,1100	1382891,6500
	12542	398469,7300	1382897,9200
	12543	398470,3800	1382899,8300
	12544	398470,4500	1382872,8500
	12545	398496,8500	1382862,6900
	12546	398505,3100	1382880,3300
	12547	398506,0700	1382881,5200
	12548	398508,5300	1382886,8000
	12549	398514,4400	1382898,1800
	12550	398518,6900	1382896,0500
	12551	398524,8700	1382898,6800
	12552	398531,0000	1382911,4900
	12553	398532,7800	1382915,2300
	12554	398538,4300	1382927,0600
	12555	398581,0600	1382906,9400
	12556	398577,4500	1382891,2800
	12557	398574,8600	1382867,7300
	12558	398574,8900	1382861,7700
	12559	398517,1100	1382873,2100
	12560	398501,6400	1382846,0800
	12561	398499,1300	1382845,4100
	12562	398490,8900	1382849,4400
	12563	398483,4400	1382838,4100
	12564	398452,2900	1382854,4200
	12565	398449,2100	1382847,4200
	12566	398417,2200	1382861,6400
	12567	398384,9300	1382875,0800
	12568	398353,1100	1382889,1800
	12569	398322,9000	1382903,5300
	12570	398308,5300	1382872,0200

## Сведения о границах территориальной зоны городских лесов (Гл)

Сведения о характерных точках границ объекта	№ точки	Координаты	
		X	Y
	12571	398339,1400	1382857,7400
	12572	398370,8800	1382843,4700
	12573	398367,8500	1382836,6300
	12574	398399,8500	1382822,4500
	12575	398431,8000	1382808,2500
	12576	398443,5900	1382803,0200
	12577	398433,6500	1382779,0200
	12578	398464,7500	1382765,2900
	12579	398464,4800	1382764,5600
	12580	398470,7800	1382761,0200
	12581	398496,4700	1382746,5800
	12582	398509,4600	1382769,6900
	12583	398475,5200	1382788,6600
	12584	398479,4900	1382797,6600
	12585	398479,6500	1382797,7400
	12586	398538,3100	1382771,4800
	12587	398546,3800	1382778,8400
	12588	398562,3900	1382802,0000
	12589	398563,7500	1382774,7200
	12590	398577,1200	1382774,3400
	12591	398585,6800	1382776,8100
	12592	398595,0500	1382781,3900
	12593	398608,6800	1382782,9700
	12594	398619,7400	1382787,2600
	12595	398623,7800	1382792,0300
	12596	398625,7100	1382808,7200
	12597	398625,6500	1382833,3800
	12598	398626,6100	1382858,6600
	12599	398628,3600	1382864,5500
	12600	398634,7400	1382867,1800
	12601	398641,7800	1382870,8500
	12602	398643,2700	1382875,8100
	12603	398644,5100	1382883,9700
	12604	398649,5200	1382881,9600
	12605	398671,1600	1382878,7500
	12606	398696,4700	1382872,5400
	12607	398684,6700	1382833,5400
	12608	398725,0100	1382821,0800
	12609	398737,1500	1382816,7400
	12610	398737,9200	1382819,2900
	12611	398739,8200	1382825,4200
	12612	398743,5400	1382834,7700
	12613	398749,8900	1382853,0200

## Сведения о границах территориальной зоны городских лесов (Гл)

Сведения о характерных точках границ объекта	№ точки	Координаты	
		X	Y
	12614	398751,9400	1382858,9500
	12615	398762,9000	1382856,2400
	12616	398789,9700	1382850,8400
	12617	398815,1000	1382843,4600
	12618	398834,1500	1382838,1800
	12619	398869,4600	1382833,4300
	12620	398868,7500	1382828,9800
	12621	398863,8700	1382830,2700
	12622	398860,7600	1382817,5900
	12623	398866,7000	1382816,0500
	12624	398865,6600	1382809,5600
	12625	398892,6900	1382805,5200
	12626	398891,5800	1382800,6500
	12627	398901,5400	1382798,0000
	12628	398902,7900	1382804,2300
	12629	398904,3400	1382806,2200
	12630	398915,4500	1382806,6000
	12631	398915,9700	1382813,6300
	12632	398931,8600	1382814,1100
	12633	398945,1400	1382800,4700
	12634	398947,3800	1382793,4400
	12635	398932,0700	1382788,8300
	12636	398939,2200	1382762,9500
	12637	398938,1600	1382762,6300
	12638	398931,3500	1382760,5300
	12639	398939,0700	1382736,4900
	12640	398945,8400	1382738,3900
	12641	398952,4700	1382720,4300
	12642	398958,8500	1382702,6700
	12643	398937,5600	1382695,9100
	12644	398947,1800	1382665,8200
	12645	398968,3800	1382672,6200
	12646	398969,6800	1382668,4600
	12647	398979,2900	1382671,5800
	12648	398985,9100	1382649,1800
	12649	399008,6800	1382631,9300
	12650	399022,8100	1382624,1600
	12651	399049,8900	1382612,9500
	12652	399054,1800	1382612,6700
	12653	399062,9000	1382612,1000
	12654	399069,5900	1382574,1300
	12655	399082,7600	1382548,0300
	12656	399165,0000	1382558,5300

## Сведения о границах территориальной зоны городских лесов (Гл)

Сведения о характерных точках границ объекта	№ точки	Координаты	
		X	Y
	12657	399224,7400	1382572,8200
	12658	399224,2300	1382550,5200
	12659	399221,8400	1382512,0900
	12660	399236,8300	1382499,4200
	12661	399241,0900	1382400,2200
	12662	399314,2400	1382362,5200
	12663	399376,7300	1382377,2700
	12664	399508,2000	1382332,9800
	12665	399586,0600	1382300,9400
	12666	399609,9800	1382318,3800
	12667	399616,7800	1382315,3600
	12668	399642,3900	1382362,7100
	12669	399750,4000	1382301,5400
	12670	399768,3400	1382291,9500
	12671	399784,9800	1382319,8900
	12672	399850,6500	1382439,3200
	12673	399863,8000	1382431,6800
	12674	399915,3800	1382504,8600
	12675	399922,0600	1382501,7600
	12676	399945,6600	1382547,2400
	12677	399976,1900	1382474,0700
	12678	399988,4900	1382480,1100
	12679	400008,3800	1382444,9400
	12680	400028,9200	1382426,8500
	12681	400051,8200	1382440,3500
	12682	400070,4700	1382440,5200
	12683	400075,0800	1382442,4500
	12684	400093,0200	1382456,9200
	12685	400092,2600	1382464,0000
	12686	400089,3500	1382470,0200
	12687	400081,5500	1382491,1800
	12688	400079,6400	1382496,3300
	12689	400071,7100	1382515,8300
	12690	400064,6200	1382537,6200
	12691	400062,9700	1382542,6700
	12692	400050,0900	1382567,0400
	12693	400018,8100	1382592,6000
	12694	399984,7400	1382620,7300
	12695	400015,5800	1382685,5800
	12696	400019,5600	1382699,1900
	12697	400017,7800	1382710,0700
	12698	400016,9300	1382722,9300
	12699	400010,9400	1382726,1000

## Сведения о границах территориальной зоны городских лесов (Гл)

Сведения о характерных точках границ объекта	№ точки	Координаты	
		X	Y
	12700	400038,3000	1382773,8400
	12701	400103,8600	1382904,5300
	12702	400316,6200	1382777,4900
	12703	400360,5600	1382960,4300
	12704	400675,4900	1382779,9800
	12705	400605,3900	1382729,6500
	12706	400617,1400	1382612,3500
	12707	400585,0200	1382481,3300
	12708	400538,1200	1382317,2400
	12709	400695,5100	1382223,3900
	12710	400918,5600	1382092,1600
	12711	401122,0400	1382072,2800
	12712	401147,2100	1382069,8200
	12713	401155,8400	1382112,2000
	12714	401174,8600	1382169,7500
	12715	401209,2500	1382302,2600
	12716	401248,2800	1382452,7300
	12717	402693,4800	1381629,6700
	12718	402682,6000	1381616,3500
	12719	402680,9700	1381617,0000
	12720	402660,8500	1381595,0100
	12721	402647,0400	1381590,0800
	12722	402626,4700	1381584,5200
	12723	402616,5300	1381583,5700
	12724	402599,4500	1381586,0700
	12725	402579,5400	1381589,5800
	12726	402538,6800	1381596,7700
	12727	402520,6800	1381600,1600
	12728	402503,9400	1381602,8300
	12729	402485,3200	1381608,1900
	12730	402471,2700	1381611,6200
	12731	402464,6800	1381611,4200
	12732	402439,0400	1381622,3300
	12733	402436,7000	1381618,5600
	12734	402419,9000	1381627,8900
	12735	402417,4200	1381629,4900
	12736	402411,2200	1381632,3200
	12737	402408,0100	1381633,9100
	12738	402405,0800	1381635,1100
	12739	402400,2200	1381634,8700
	12740	402384,2800	1381634,1000
	12741	402383,4000	1381634,0000
	12742	402374,7600	1381632,2700



## Сведения о границах территориальной зоны городских лесов (Гл)

Сведения о характерных точках границ объекта	№ точки	Координаты	
		X	Y
	12743	402350,5700	1381628,4700
	12744	402319,7300	1381618,0000
	12745	402301,4700	1381612,5000
	12746	402262,3500	1381602,6600
	12747	402257,6900	1381601,1700
	12748	402256,5900	1381601,5000
	12749	402242,0000	1381603,3800
	12750	402222,7000	1381606,0900
	12751	402194,1100	1381611,5000
	12752	402191,3200	1381605,7400
	12753	402173,9800	1381604,3200
	12754	402158,2900	1381613,1900
	12755	402142,5000	1381623,6900
	12756	402130,3900	1381609,5100
	12757	402123,7300	1381601,3700
	12758	402119,9900	1381595,2000
	12759	402109,5300	1381590,8900
	12760	402106,6600	1381590,4800
	12761	402089,0900	1381574,0800
	12762	402084,7700	1381567,2000
	12763	402042,6600	1381540,0200
	12764	402034,5400	1381554,9100
	12765	401988,7400	1381591,9400
	12766	401887,0100	1381599,4600
	12767	401799,1500	1381576,0600
	12768	401745,1500	1381575,9900
	12769	401679,6300	1381618,0700
	12770	401604,4600	1381661,0400
	12771	401539,1600	1381695,3200
	12772	401463,6800	1381720,9700
	12773	401403,2400	1381729,3800
	12774	401384,4400	1381774,3500
	12775	401283,4400	1381798,3600
	12776	401181,6300	1381806,6200
	12777	401131,7600	1381804,3800
	12778	401100,5900	1381802,2700
	12779	401100,4700	1381802,4100
	12780	401069,6900	1381803,2300
	12781	401051,9900	1381805,7700
	12782	401038,4800	1381780,9100
	12783	400947,4100	1381808,5100
	12784	400953,2100	1381827,4700
	12785	400802,2400	1381881,9100

## Сведения о границах территориальной зоны городских лесов (Гл)

Сведения о характерных точках границ объекта	№ точки	Координаты	
		X	Y
	12786	400661,9000	1381925,3500
	12787	400591,4400	1381942,6900
	12788	400544,6200	1381955,0900
	12789	400399,2800	1381986,5400
	12790	400391,6500	1381993,8400
	12791	400347,6200	1382028,7200
	12792	400307,2200	1382079,1500
	12793	400310,2500	1382117,2200
	12794	400311,2200	1382163,3100
	12795	400314,9100	1382195,0200
	12796	400315,2600	1382227,6200
	12797	400301,6800	1382230,4700
	12798	400273,1300	1382235,5100
	12799	400261,4800	1382236,2900
	12800	400234,9100	1382241,2400
	12801	400147,8900	1382282,9500
	12802	400147,7500	1382282,6100
	12803	400146,5400	1382283,3700
	12804	400145,7100	1382281,3800
	12805	400135,6900	1382288,3700
	12806	400100,2100	1382201,4700
	12807	400088,6200	1382168,6300
	12808	400075,0700	1382118,6100
	12809	400056,7100	1382070,7500
	12810	400033,6600	1382028,9700
	12811	400031,1300	1382021,3000
	12812	400019,8600	1382019,2700
	12813	399945,7900	1381968,9700
	12814	399937,4900	1381963,3300
	12815	399928,6500	1381974,5800
	12816	399849,6900	1381967,1000
	12817	399788,5500	1381933,3000
	12818	399680,8000	1381888,3600
	12819	399388,2000	1381653,9000
	12820	399318,2100	1381488,8600
	12821	399334,7500	1381468,4800
	12822	399334,6000	1381460,1900
	12823	399328,2800	1381439,6000
	12824	399281,5100	1381391,6000
	12825	399265,3800	1381377,6800
	12826	399234,9600	1381343,3100
	12827	399175,2600	1381263,5800
	12828	399163,0400	1381257,0700

## Сведения о границах территориальной зоны городских лесов (Гл)

Сведения о характерных точках границ объекта	№ точки	Координаты	
		X	Y
	12829	399150,4900	1381240,2500
	12830	399127,9300	1381217,8400
	12831	399089,1000	1381184,1500
	12832	399050,2500	1381138,2700
	12833	399047,4700	1381136,9500
	12834	399031,7700	1381145,4400
	12835	399018,2400	1381152,8900
	12836	399008,9300	1381157,9900
	12837	398957,9500	1381162,5500
	12838	398957,2100	1381143,8100
	12839	398956,5200	1381125,3400
	12840	398957,7200	1381091,8000
	12841	398922,4700	1381122,4900
	12842	398839,9600	1381021,1600
	12843	398875,5600	1380992,4200
	12844	398930,7000	1380947,6700
	12845	398927,8300	1380939,0300
	12846	398880,1300	1380957,9900
	12847	398736,4300	1381005,4000
	12848	398484,5900	1381085,0700
	12849	398239,1700	1381163,3500
	12850	398101,0400	1381207,8200
	12851	398017,5700	1381234,6900
	12852	397889,3500	1381276,3900
	12853	397637,6000	1381358,6200
	12854	397541,6300	1381384,1400
	12855	397480,3500	1381397,1700
	12856	397438,2200	1381403,6000
	12857	397441,8500	1381657,7000
	12858	397426,4900	1381657,9700
	12859	397426,5800	1381673,4700
	12860	397427,6700	1381861,9500
	12861	397427,7800	1381878,5900
	12862	397426,9500	1381882,0600
	12863	397426,9200	1381933,4300
	12864	397428,2600	1381933,6500
	12865	397574,1800	1381932,8000
	12866	397574,5200	1381941,3500
	12867	397576,6800	1381943,7800
	12868	397580,5500	1381945,3900
	12869	397586,2200	1382009,3500
	12870	397581,1300	1382019,6700
	12871	397576,5600	1382025,4200

## Сведения о границах территориальной зоны городских лесов (Гл)

Сведения о характерных точках границ объекта	№ точки	Координаты	
		X	Y
	12872	397579,0700	1382126,6800
	12873	397553,1600	1382127,6300
	12874	397548,5700	1382153,6200
	12875	397382,9100	1382148,0100
	12876	397379,3100	1382147,9100
	12877	397379,4600	1382153,9900
	12878	397366,6200	1382154,5000
	12327	397209,8500	1382272,3200
	12879	397269,7600	1379875,9400
	12880	397283,4300	1379906,3700
	12881	397310,0700	1379933,7500
	12882	397371,6700	1379974,5200
	12883	397415,9000	1379990,8500
	12884	397460,1800	1380010,2500
	12885	397507,9500	1380012,3000
	12886	397512,6000	1379973,9800
	12887	397533,9000	1379976,3600
	12888	397554,4100	1379980,5400
	12889	397574,0300	1379984,4100
	12890	397571,9700	1380007,3200
	12891	397564,9700	1380025,8900
	12892	397578,4800	1380035,9900
	12893	397594,9300	1380029,8400
	12894	397602,8600	1380027,2000
	12895	397618,3300	1380023,9300
	12896	397629,8100	1380016,9200
	12897	397643,2600	1380026,7200
	12898	397629,1200	1380048,4600
	12899	397623,9500	1380056,3200
	12900	397616,6500	1380071,1900
	12901	397622,5300	1380078,6000
	12902	397629,5400	1380066,2500
	12903	397653,4400	1380079,4600
	12904	397651,4500	1380083,8300
	12905	397657,4200	1380087,1000
	12906	397647,8800	1380109,8700
	12907	397647,6600	1380110,2300
	12908	397654,2900	1380118,5900
	12909	397688,9500	1380153,2800
	12910	397700,8000	1380139,1200
	12911	397714,3300	1380151,4300
	12912	397728,9700	1380164,7500
	12913	397740,5900	1380183,0800

## Сведения о границах территориальной зоны городских лесов (Гл)

Сведения о характерных точках границ объекта	№ точки	Координаты	
		X	Y
	12914	397798,9600	1380131,0800
	12915	397846,1700	1380089,3500
	12916	397923,5500	1380031,0000
	12917	397948,5700	1380010,4200
	12918	397956,9200	1380002,7400
	12919	397963,1700	1379994,2000
	12920	397967,1400	1379981,5000
	12921	397968,6700	1379973,8200
	12922	397972,2000	1379939,7800
	12923	397971,6200	1379938,6300
	12924	397972,4700	1379932,4500
	12925	397961,4700	1379908,4100
	12926	397955,5800	1379904,7600
	12927	397947,4700	1379900,2600
	12928	397905,4600	1379874,8000
	12929	397894,5600	1379867,9200
	12930	397879,1800	1379857,5100
	12931	397856,7900	1379843,6600
	12932	397853,0500	1379828,9900
	12933	397850,9900	1379825,4000
	12934	397844,4900	1379806,2400
	12935	397834,9000	1379776,2700
	12936	397834,7600	1379757,4900
	12937	397831,4000	1379744,4000
	12938	397786,2200	1379695,0700
	12939	397785,1600	1379693,9200
	12940	397655,2400	1379746,8100
	12941	397467,6400	1379821,5600
	12942	397357,8000	1379857,6700
	12943	397306,7500	1379870,0300
	12944	397287,8200	1379873,5900
	12879	397269,7600	1379875,9400
	12945	397375,1400	1382328,6400
	12946	397381,2200	1382315,0700
	12947	397378,6400	1382281,2200
	12948	397383,3500	1382279,2900
	12949	397459,4400	1382277,5600
	12950	397469,6700	1382276,9400
	12951	397576,2200	1382274,9100
	12952	397611,7400	1382274,1800
	12953	397661,7300	1382273,1600
	12954	397648,3400	1382355,4700
	12955	397611,0500	1382434,5800

## Сведения о границах территориальной зоны городских лесов (Гл)

Сведения о характерных точках границ объекта	№ точки	Координаты	
		X	Y
	12956	397539,2300	1382412,9700
	12957	397510,4000	1382404,3000
	12958	397505,6200	1382404,2300
	12959	397503,2300	1382406,2500
	12960	397492,5200	1382427,6700
	12961	397471,3500	1382416,5800
	12962	397467,7600	1382411,6200
	12963	397465,5100	1382409,6100
	12964	397461,7500	1382408,6900
	12965	397450,4200	1382402,4900
	12966	397442,8200	1382393,0500
	12967	397441,9300	1382389,7200
	12968	397438,9300	1382384,4800
	12969	397425,1000	1382368,2500
	12970	397420,2900	1382364,4000
	12971	397409,4400	1382366,8800
	12972	397403,6400	1382359,9400
	12973	397396,2700	1382350,1700
	12945	397375,1400	1382328,6400
	12974	397422,9700	1378376,1100
	12975	397445,8600	1378366,0500
	12976	397468,7600	1378356,0000
	12977	397483,2300	1378388,9100
	12978	397484,8500	1378392,6100
	12979	397482,4600	1378393,6700
	12980	397461,9500	1378402,6700
	12981	397439,0800	1378412,7400
	12974	397422,9700	1378376,1100
	12982	397433,3300	1379544,9600
	12983	397433,5500	1379542,6000
	12984	397435,9000	1379542,8600
	12985	397435,6300	1379545,1900
	12982	397433,3300	1379544,9600
	12986	397497,1400	1379815,7000
	12987	397516,0900	1379808,0800
	12988	397534,7400	1379800,6200
	12989	397561,3400	1379840,1100
	12990	397541,9900	1379847,8000
	12991	397522,7300	1379855,1900
	12986	397497,1400	1379815,7000
	12992	397501,9700	1382480,3000
	12993	397518,5200	1382476,8500
	12994	397533,6300	1382477,0100

## Сведения о границах территориальной зоны городских лесов (Гл)

Сведения о характерных точках границ объекта	№ точки	Координаты	
		X	Y
	12995	397558,6200	1382473,6300
	12996	397565,9600	1382477,3200
	12997	397571,2900	1382483,7100
	12998	397573,4800	1382501,4000
	12999	397576,7500	1382527,8700
	13000	397564,1100	1382528,0000
	13001	397527,6300	1382528,4300
	13002	397523,3500	1382528,5300
	13003	397505,1100	1382528,7800
	13004	397503,5100	1382502,7800
	12992	397501,9700	1382480,3000
	13005	397505,2600	1383109,6700
	13006	397520,9000	1383104,0200
	13007	397522,0400	1383104,1000
	13008	397533,2400	1383105,0700
	13009	397535,7200	1383130,7600
	13010	397534,1000	1383130,7100
	13011	397506,7800	1383129,8900
	13012	397505,8700	1383127,5500
	13005	397505,2600	1383109,6700
	13013	397509,1000	1378897,2300
	13014	397524,5500	1378880,1900
	13015	397531,2800	1378872,7900
	13016	397538,1300	1378857,0100
	13017	397545,7500	1378839,4300
	13018	397552,2800	1378824,3700
	13019	397556,8300	1378813,9200
	13020	397549,1300	1378804,5300
	13021	397545,6800	1378800,3400
	13022	397534,5800	1378786,8400
	13023	397523,4800	1378773,3300
	13024	397512,3700	1378759,8300
	13025	397520,7300	1378752,9100
	13026	397534,4000	1378741,5800
	13027	397545,5100	1378755,1000
	13028	397556,6100	1378768,5900
	13029	397567,7100	1378782,1100
	13030	397577,6000	1378794,1400
	13031	397566,6300	1378803,0100
	13032	397569,4400	1378806,3300
	13033	397582,3700	1378821,5800
	13034	397595,4600	1378836,9700
	13035	397596,5600	1378838,2700

## Сведения о границах территориальной зоны городских лесов (Гл)

Сведения о характерных точках границ объекта	№ точки	Координаты	
		X	Y
	13036	397604,8600	1378831,4500
	13037	397625,3500	1378856,0400
	13038	397635,4000	1378853,9900
	13039	397638,0500	1378857,3500
	13040	397653,8500	1378877,3800
	13041	397640,2000	1378888,7100
	13042	397628,4200	1378898,4700
	13043	397617,1600	1378907,8000
	13044	397605,9400	1378917,1300
	13045	397594,7300	1378926,4300
	13046	397580,5100	1378938,2300
	13047	397587,0400	1378946,0500
	13048	397598,0400	1378959,1900
	13049	397598,4100	1378959,6500
	13050	397608,9800	1378972,2700
	13051	397619,8800	1378985,2900
	13052	397630,7100	1378998,2500
	13053	397641,5100	1379011,1500
	13054	397652,2600	1379023,9900
	13055	397662,9700	1379036,8000
	13056	397732,9100	1379120,4100
	13057	397771,4100	1379166,4200
	13058	397688,1600	1379236,8000
	13059	397678,0200	1379224,9900
	13060	397671,8700	1379217,8200
	13061	397671,1800	1379214,3300
	13062	397664,0400	1379177,9700
	13063	397647,3100	1379092,9200
	13064	397660,7200	1379081,3400
	13065	397639,6100	1379055,7100
	13066	397629,0200	1379042,8700
	13067	397618,3800	1379029,9400
	13068	397607,6900	1379016,9600
	13069	397596,9500	1379003,9200
	13070	397586,1700	1378990,8100
	13071	397575,4600	1378977,8300
	13072	397575,3300	1378977,6700
	13073	397564,4500	1378964,4500
	13074	397557,9600	1378956,5700
	13075	397547,0200	1378943,2900
	13076	397536,0700	1378930,0100
	13077	397532,2600	1378925,3700
	13078	397521,2800	1378912,0700



## Сведения о границах территориальной зоны городских лесов (Гл)

Сведения о характерных точках границ объекта	№ точки	Координаты	
		X	Y
	13013	397509,1000	1378897,2300
	13079	397522,7900	1379090,8400
	13080	397584,5500	1379079,3000
	13081	397610,8000	1379074,4400
	13082	397616,3600	1379103,9300
	13083	397622,9100	1379139,0700
	13084	397626,4300	1379157,9900
	13085	397631,8300	1379187,5100
	13086	397543,8800	1379203,9300
	13079	397522,7900	1379090,8400
	13087	397532,3400	1382747,2400
	13088	397591,7400	1382650,2900
	13089	397652,9200	1382689,2700
	13090	397593,8000	1382787,0300
	13091	397544,5000	1382755,1200
	13087	397532,3400	1382747,2400
	13092	397540,4700	1379798,3100
	13093	397560,0000	1379790,4800
	13094	397589,2700	1379778,7400
	13095	397606,2400	1379801,9300
	13096	397623,7800	1379825,8500
	13097	397640,7600	1379849,0400
	13098	397611,0900	1379866,0500
	13099	397592,8000	1379876,1100
	13100	397567,0400	1379837,6200
	13092	397540,4700	1379798,3100
	13101	397549,0900	1381302,7100
	13102	397551,1300	1381305,0000
	13103	397598,5000	1381292,0500
	13104	397717,5200	1381254,2100
	13105	397907,2900	1381192,2100
	13106	397996,6500	1381163,0100
	13107	398223,4700	1381090,1300
	13108	398471,2200	1381011,1000
	13109	398727,2800	1380930,0400
	13110	398848,0100	1380890,1400
	13111	398893,5900	1380872,0900
	13112	398891,4900	1380867,1800
	13113	398866,4100	1380845,5700
	13114	398838,8800	1380858,7700
	13115	398808,7900	1380848,2100
	13116	398741,8500	1380811,1600
	13117	398677,2400	1380790,2200

## Сведения о границах территориальной зоны городских лесов (Гл)

Сведения о характерных точках границ объекта	№ точки	Координаты	
		X	Y
	13118	398470,8200	1380761,9600
	13119	398433,5000	1380792,7600
	13120	398398,6400	1380789,7800
	13121	398394,6400	1380796,2600
	13122	398394,1300	1380799,8300
	13123	398390,2300	1380803,3700
	13124	398377,0400	1380824,6700
	13125	398353,6700	1380820,5600
	13126	398347,6600	1380819,5100
	13127	398317,6900	1380816,6100
	13128	398278,2200	1380820,6000
	13129	398262,6100	1380817,2900
	13130	398245,1400	1380811,8500
	13131	398212,4300	1380803,3000
	13132	398216,9100	1380781,7900
	13133	398217,9500	1380776,7100
	13134	398182,8700	1380768,7700
	13135	398163,4400	1380770,0200
	13136	398163,2100	1380775,5300
	13137	398165,1200	1380786,0600
	13138	398164,5400	1380794,1500
	13139	398164,3000	1380797,9200
	13140	398160,7700	1380803,9100
	13141	398143,5500	1380801,7900
	13142	398126,4900	1380805,7800
	13143	398121,2500	1380804,5800
	13144	398119,9900	1380804,2600
	13145	398056,2300	1380789,1900
	13146	397971,6000	1380815,1900
	13147	397939,0200	1380814,4200
	13148	397899,1400	1380813,5400
	13149	397897,9400	1380813,1700
	13150	397874,2600	1380806,6500
	13151	397870,3800	1380810,8800
	13152	397860,0800	1380822,0800
	13153	397850,6300	1380835,7800
	13154	397732,4600	1380802,0600
	13155	397718,9300	1380792,5200
	13156	397708,9400	1380803,6900
	13157	397659,9200	1380858,3300
	13158	397654,5100	1380864,3500
	13159	397639,8700	1380880,6800
	13160	397639,3300	1380886,0300

## Сведения о границах территориальной зоны городских лесов (Гл)

Сведения о характерных точках границ объекта	№ точки	Координаты	
		X	Y
	13161	397640,3200	1380886,1300
	13162	397652,0800	1380887,3200
	13163	397655,0200	1380887,7100
	13164	397657,5100	1380887,9300
	13165	397664,7000	1380891,1900
	13166	397658,4600	1380904,9200
	13167	397657,8400	1380904,6300
	13168	397655,4700	1380908,3500
	13169	397672,7500	1380916,4300
	13170	397680,6400	1380918,3100
	13171	397705,1600	1380924,1700
	13172	397708,6900	1380923,5400
	13173	397710,0500	1380922,2600
	13174	397733,5000	1380924,2500
	13175	397733,5000	1380925,3100
	13176	397733,0800	1380929,2700
	13177	397729,4600	1380937,5700
	13178	397732,0900	1380937,1500
	13179	397738,9700	1380939,1500
	13180	397741,8200	1380941,3300
	13181	397757,6700	1380945,6500
	13182	397773,7900	1380948,6500
	13183	397774,4300	1380975,0300
	13184	397780,5500	1380987,4000
	13185	397762,8300	1380985,9200
	13186	397757,7500	1380984,6800
	13187	397761,7400	1380975,7800
	13188	397754,2300	1380974,2900
	13189	397736,4300	1380968,7700
	13190	397739,1700	1380972,6900
	13191	397746,1600	1380988,5300
	13192	397763,8300	1381004,6300
	13193	397773,8500	1381013,7800
	13194	397790,5200	1381027,6400
	13195	397791,4900	1381035,1200
	13196	397791,7600	1381037,3400
	13197	397790,1700	1381042,1800
	13198	397787,5100	1381050,3300
	13199	397754,2400	1381085,7700
	13200	397733,4300	1381107,0200
	13201	397723,9700	1381107,0200
	13202	397716,6400	1381103,8100
	13203	397714,0000	1381108,3100

## Сведения о границах территориальной зоны городских лесов (Гл)

Сведения о характерных точках границ объекта	№ точки	Координаты	
		X	Y
	13204	397713,0400	1381110,4300
	13205	397708,8100	1381115,6900
	13206	397706,5700	1381118,3300
	13207	397704,5600	1381120,1600
	13208	397701,9900	1381120,6400
	13209	397699,0200	1381120,1000
	13210	397696,3600	1381119,0600
	13211	397698,4300	1381114,3700
	13212	397699,4900	1381110,0900
	13213	397700,7300	1381107,2300
	13214	397700,3400	1381107,1200
	13215	397703,1000	1381097,3300
	13216	397682,5300	1381084,7400
	13217	397677,1100	1381104,9000
	13218	397664,7000	1381096,2900
	13219	397669,7800	1381078,9900
	13220	397654,4000	1381077,7700
	13221	397651,7100	1381091,6800
	13222	397644,2800	1381090,0400
	13223	397637,3400	1381087,8900
	13224	397637,4100	1381087,5300
	13225	397631,3300	1381085,4400
	13226	397629,5100	1381084,5900
	13227	397622,8300	1381081,4500
	13228	397623,2800	1381078,3600
	13229	397614,1400	1381077,2400
	13230	397602,3300	1381075,4100
	13231	397602,5900	1381082,1100
	13232	397596,7200	1381083,7600
	13233	397586,3200	1381086,6900
	13234	397582,8200	1381086,9100
	13235	397580,4700	1381086,3400
	13236	397565,2500	1381089,1100
	13237	397564,6000	1381095,2200
	13238	397561,5900	1381123,7500
	13239	397558,4000	1381174,3700
	13240	397555,7500	1381227,6600
	13241	397553,6800	1381257,8500
	13242	397551,3100	1381286,6100
	13101	397549,0900	1381302,7100
	13243	397572,1800	1380014,4200
	13244	397575,6800	1379988,7200
	13245	397597,4500	1379989,5200

## Сведения о границах территориальной зоны городских лесов (Гл)

Сведения о характерных точках границ объекта	№ точки	Координаты	
		X	Y
	13246	397629,6800	1379988,2400
	13247	397630,6100	1380005,3300
	13248	397610,3500	1380016,1100
	13249	397596,2800	1380018,1200
	13250	397593,5200	1380018,5600
	13243	397572,1800	1380014,4200
	13251	397578,7500	1377608,5200
	13252	397629,8100	1377665,5900
	13253	397632,6200	1377668,7300
	13254	397633,4800	1377667,5700
	13255	397643,5900	1377614,5300
	13256	397643,5700	1377609,3900
	13257	397637,7300	1377607,8000
	13258	397582,1700	1377607,3900
	13251	397578,7500	1377608,5200
	13259	397594,9100	1379776,4700
	13260	397616,8900	1379767,6500
	13261	397650,4100	1379754,2200
	13262	397665,6900	1379773,9600
	13263	397681,8800	1379794,8400
	13264	397698,2800	1379815,9400
	13265	397665,9300	1379834,5300
	13266	397646,0200	1379846,2700
	13267	397620,3000	1379811,1200
	13259	397594,9100	1379776,4700
	13268	397636,3700	1382260,0900
	13269	397645,1600	1382220,3900
	13270	397663,1900	1382192,9200
	13271	397666,5300	1382191,0500
	13272	397682,5700	1382192,0300
	13273	397698,5500	1382194,5900
	13274	397705,1100	1382196,1600
	13275	397707,7200	1382204,9200
	13276	397711,2300	1382216,1700
	13277	397714,5200	1382239,6600
	13278	397702,7100	1382264,4800
	13279	397702,2200	1382265,4900
	13280	397700,1700	1382264,5200
	13281	397687,4800	1382258,5700
	13282	397683,5300	1382256,4100
	13268	397636,3700	1382260,0900
	13283	397638,7700	1379565,2800
	13284	397639,0000	1379562,9800

## Сведения о границах территориальной зоны городских лесов (Гл)

Сведения о характерных точках границ объекта	№ точки	Координаты	
		X	Y
	13285	397641,3200	1379563,2200
	13286	397641,1200	1379565,5500
	13283	397638,7700	1379565,2800
	13287	397645,2700	1382605,7700
	13288	397655,1000	1382601,0000
	13289	397660,9000	1382598,1900
	13290	397666,7200	1382595,3600
	13291	397672,5000	1382592,5600
	13292	397678,2600	1382589,7700
	13293	397679,8700	1382588,9900
	13294	397683,8900	1382586,6500
	13295	397689,4300	1382583,4200
	13296	397690,3600	1382582,8900
	13297	397696,1700	1382579,5000
	13298	397711,9700	1382570,2600
	13299	397723,8900	1382586,2900
	13300	397727,7700	1382591,4900
	13301	397731,5300	1382596,5400
	13302	397735,2400	1382601,5400
	13303	397738,9200	1382606,4700
	13304	397743,1800	1382612,1900
	13305	397708,0100	1382631,8600
	13306	397682,3800	1382645,1200
	13307	397673,5100	1382649,7100
	13287	397645,2700	1382605,7700
	13308	397648,0400	1380109,8500
	13309	397655,9000	1380092,4700
	13310	397666,4300	1380096,7900
	13311	397657,0800	1380115,4300
	13308	397648,0400	1380109,8500
	13312	397657,7600	1382658,3900
	13313	397668,2600	1382656,8300
	13314	397673,7600	1382705,0800
	13315	397663,7400	1382706,8500
	13312	397657,7600	1382658,3900
	13316	397658,2700	1380023,2600
	13317	397675,1300	1379990,8800
	13318	397688,5400	1379997,1000
	13319	397688,7700	1379997,3200
	13320	397690,6600	1379994,4700
	13321	397718,9700	1380010,5100
	13322	397706,6500	1380043,1800
	13323	397703,4700	1380044,4900

## Сведения о границах территориальной зоны городских лесов (Гл)

Сведения о характерных точках границ объекта	№ точки	Координаты	
		X	Y
	13324	397674,7900	1380034,9900
	13325	397677,1700	1380030,1200
	13316	397658,2700	1380023,2600
	13326	397667,3400	1380105,8000
	13327	397680,5400	1380073,6300
	13328	397694,0400	1380078,8900
	13329	397687,1600	1380107,9600
	13330	397690,0500	1380108,7600
	13331	397689,1300	1380111,5300
	13332	397689,0400	1380111,9000
	13333	397683,6300	1380110,0400
	13334	397679,7200	1380109,5700
	13335	397674,5200	1380108,0900
	13326	397667,3400	1380105,8000
	13336	397674,7400	1382693,2600
	13337	397717,5400	1382667,0200
	13338	397758,8800	1382639,5800
	13339	397787,6100	1382661,2700
	13340	397805,6200	1382674,1900
	13341	397809,6300	1382682,6300
	13342	397825,1100	1382711,7600
	13343	397834,7000	1382729,8800
	13344	397842,2300	1382743,9900
	13345	397852,6400	1382763,6400
	13346	397863,8200	1382784,7200
	13347	397828,6400	1382811,7100
	13348	397787,3600	1382843,3500
	13349	397765,8600	1382815,3100
	13350	397742,7400	1382785,1500
	13351	397719,6300	1382754,9900
	13352	397697,3500	1382724,6300
	13336	397674,7400	1382693,2600
	13353	397676,4800	1379977,0000
	13354	397699,4000	1379946,9500
	13355	397705,8500	1379950,3700
	13356	397714,6600	1379954,7400
	13357	397703,8000	1379975,4900
	13358	397695,4500	1379990,7000
	13359	397691,3700	1379988,4200
	13360	397678,3200	1379978,4100
	13353	397676,4800	1379977,0000
	13361	397709,1800	1379944,2200
	13362	397717,2800	1379928,3800

## Сведения о границах территориальной зоны городских лесов (Гл)

Сведения о характерных точках границ объекта	№ точки	Координаты	
		X	Y
	13363	397726,1700	1379932,4700
	13364	397727,8300	1379930,2600
	13365	397763,1000	1379946,4800
	13366	397752,6100	1379968,5800
	13361	397709,1800	1379944,2200
	13367	397725,3000	1382510,0700
	13368	397729,4200	1382507,2100
	13369	397752,6800	1382491,1000
	13370	397772,8000	1382477,1600
	13371	397795,1500	1382461,6600
	13372	397802,4200	1382456,6300
	13373	397840,4800	1382486,1100
	13374	397840,0800	1382489,9800
	13375	397839,6800	1382493,8400
	13376	397834,1900	1382546,8600
	13377	397835,3300	1382547,0400
	13378	397841,5800	1382547,8300
	13379	397840,6700	1382555,1000
	13380	397840,2800	1382558,5100
	13381	397838,5800	1382567,9800
	13382	397825,4500	1382579,6300
	13383	397810,4000	1382586,9800
	13384	397812,1600	1382590,5700
	13385	397809,9100	1382591,6900
	13386	397808,1600	1382588,1100
	13387	397797,6800	1382593,5700
	13388	397789,5000	1382595,2900
	13389	397772,9400	1382595,1800
	13390	397761,8200	1382604,9900
	13391	397758,7800	1382607,6700
	13392	397756,2900	1382609,4300
	13393	397753,5000	1382605,3100
	13394	397748,7800	1382598,2200
	13395	397743,1500	1382589,9600
	13396	397734,5000	1382579,7300
	13397	397727,7800	1382573,4500
	13398	397743,0700	1382561,4000
	13399	397772,2200	1382560,7600
	13400	397774,4000	1382566,0300
	13401	397787,5400	1382565,7800
	13402	397787,1500	1382560,0000
	13403	397786,8500	1382555,5000
	13404	397833,1700	1382555,3500



## Сведения о границах территориальной зоны городских лесов (Гл)

Сведения о характерных точках границ объекта	№ точки	Координаты	
		X	Y
	13405	397833,7400	1382550,4800
	13406	397816,8200	1382550,3200
	13407	397796,8100	1382550,1200
	13408	397775,5400	1382549,9100
	13409	397745,0500	1382549,6100
	13410	397735,7100	1382530,9200
	13411	397734,1200	1382527,7500
	13367	397725,3000	1382510,0700
	13412	397727,8000	1379929,4800
	13413	397747,7000	1379905,0200
	13414	397750,4500	1379904,4000
	13415	397775,0200	1379920,7400
	13416	397764,5000	1379946,0000
	13417	397730,2800	1379930,6100
	13412	397727,8000	1379929,4800
	13418	397747,4800	1379903,9800
	13419	397751,3100	1379898,6700
	13420	397771,0200	1379874,1300
	13421	397770,2900	1379872,8800
	13422	397775,3500	1379869,0000
	13423	397781,0900	1379862,2300
	13424	397788,9600	1379850,6500
	13425	397789,5600	1379849,7500
	13426	397791,6500	1379845,8900
	13427	397795,4700	1379840,3800
	13428	397801,1400	1379832,1100
	13429	397807,1100	1379821,8400
	13430	397809,6000	1379817,0400
	13431	397814,8800	1379799,5200
	13432	397824,6700	1379812,3100
	13433	397851,5600	1379847,4600
	13434	397854,4700	1379850,9200
	13435	397867,2600	1379867,4300
	13436	397867,8200	1379868,3600
	13437	397866,2100	1379869,2900
	13438	397865,0200	1379869,6800
	13439	397858,4900	1379861,6000
	13440	397846,0000	1379855,2600
	13441	397830,4100	1379838,8100
	13442	397826,5200	1379845,1300
	13443	397815,4100	1379863,2600
	13444	397814,2200	1379865,2000
	13445	397807,6800	1379875,8400

## Сведения о границах территориальной зоны городских лесов (Гл)

Сведения о характерных точках границ объекта	№ точки	Координаты	
		X	Y
	13446	397801,2100	1379883,5800
	13447	397810,7300	1379891,4800
	13448	397821,9500	1379894,0500
	13449	397824,8500	1379909,8100
	13450	397812,7200	1379931,0400
	13451	397808,5800	1379928,5400
	13452	397808,5900	1379926,3200
	13453	397800,2100	1379911,4200
	13454	397784,8300	1379929,0300
	13455	397774,8000	1379919,6200
	13456	397765,0500	1379913,5400
	13457	397750,5400	1379903,8400
	13418	397747,4800	1379903,9800
	13458	397749,6100	1382184,6900
	13459	397751,2400	1382153,5200
	13460	397781,1200	1382154,4100
	13461	397787,9700	1382154,6500
	13462	397811,1200	1382155,4700
	13463	397809,5300	1382185,4400
	13464	397808,2400	1382215,4000
	13465	397794,9100	1382214,9400
	13466	397778,2400	1382214,3500
	13467	397779,5500	1382184,3800
	13468	397759,3600	1382183,6600
	13469	397759,3800	1382182,8600
	13470	397755,9200	1382182,7500
	13471	397755,8300	1382184,8600
	13458	397749,6100	1382184,6900
	13472	397761,2600	1382245,3900
	13473	397761,7400	1382215,0300
	13474	397778,1900	1382215,3300
	13475	397777,6100	1382245,8800
	13476	397775,8700	1382245,8300
	13472	397761,2600	1382245,3900
	13477	397774,1200	1377344,2500
	13478	397776,9900	1377345,8900
	13479	397777,0900	1377344,6900
	13480	397787,7300	1377344,6100
	13481	397789,9500	1377347,2800
	13482	397798,3300	1377349,5900
	13483	397801,5100	1377352,3300
	13484	397800,2600	1377356,7500
	13485	397829,7900	1377362,4100

## Сведения о границах территориальной зоны городских лесов (Гл)

Сведения о характерных точках границ объекта	№ точки	Координаты	
		X	Y
	13486	397834,6900	1377331,8700
	13487	397833,2500	1377331,5900
	13488	397802,4700	1377325,4300
	13489	397802,0200	1377325,0900
	13490	397776,6300	1377320,4100
	13491	397776,8500	1377327,2900
	13477	397774,1200	1377344,2500
	13492	397783,7000	1381010,3200
	13493	397785,8200	1380988,9600
	13494	397790,1700	1380981,3900
	13495	397792,6500	1380950,4900
	13496	397801,0800	1380951,0800
	13497	397795,7600	1381011,8800
	13492	397783,7000	1381010,3200
	13498	397797,1100	1382642,3900
	13499	397827,7600	1382620,4500
	13500	397824,8400	1382616,3700
	13501	397866,3300	1382586,6900
	13502	397889,0300	1382618,4100
	13503	397911,7000	1382650,1400
	13504	397934,4000	1382681,8500
	13505	397892,9400	1382711,5300
	13506	397890,8100	1382708,5800
	13507	397856,7000	1382733,9800
	13508	397845,2400	1382712,2000
	13509	397832,6200	1382688,2700
	13510	397819,2600	1382662,9400
	13498	397797,1100	1382642,3900
	13511	397846,4600	1382908,1200
	13512	397861,3300	1382875,1000
	13513	397861,7300	1382875,2500
	13514	397875,9200	1382843,5700
	13515	397874,3300	1382842,7700
	13516	397876,4200	1382838,2400
	13517	397902,5900	1382850,4100
	13518	397896,2700	1382866,5300
	13519	397890,1200	1382864,7400
	13520	397884,8600	1382884,9300
	13521	397884,0800	1382887,8200
	13522	397876,6900	1382907,4300
	13523	397873,5700	1382916,5000
	13524	397875,4600	1382917,1500
	13525	397874,3100	1382920,4700

## Сведения о границах территориальной зоны городских лесов (Гл)

Сведения о характерных точках границ объекта	№ точки	Координаты	
		X	Y
	13526	397874,1600	1382920,9300
	13511	397846,4600	1382908,1200
	13527	397852,7800	1382968,6200
	13528	397857,6200	1382965,6900
	13529	397867,5200	1382969,8400
	13530	397859,1100	1382981,2300
	13531	397854,1800	1382971,4000
	13527	397852,7800	1382968,6200
	13532	397852,9500	1381435,1800
	13533	397859,0400	1381434,5500
	13534	397858,5400	1381430,6800
	13535	397870,4000	1381429,4200
	13536	397870,3100	1381428,4400
	13537	397874,4300	1381428,0600
	13538	397874,6500	1381431,3000
	13539	397887,9700	1381429,6400
	13540	397890,4400	1381453,0700
	13541	397878,5000	1381454,4100
	13542	397878,6100	1381455,4000
	13543	397871,9400	1381456,0600
	13544	397872,1500	1381457,8800
	13545	397866,4000	1381458,4300
	13546	397866,3000	1381457,4700
	13547	397861,2900	1381457,9400
	13548	397860,9900	1381455,0500
	13549	397855,4100	1381455,6300
	13532	397852,9500	1381435,1800
	13550	397862,6500	1382747,6700
	13551	397899,0000	1382738,3700
	13552	397935,3000	1382729,0400
	13553	397953,4600	1382724,4100
	13554	397971,6500	1382719,7600
	13555	398003,4400	1382711,6000
	13556	398007,9800	1382710,4600
	13557	398044,3100	1382701,1500
	13558	398080,6400	1382691,8500
	13559	398116,9900	1382682,5400
	13560	398153,3100	1382673,2400
	13561	398189,6400	1382663,9400
	13562	398225,9700	1382654,6300
	13563	398235,8900	1382693,3700
	13564	398199,5600	1382702,6800
	13565	398163,2300	1382711,9800

## Сведения о границах территориальной зоны городских лесов (Гл)

Сведения о характерных точках границ объекта	№ точки	Координаты	
		X	Y
	13566	398126,8900	1382721,2800
	13567	398090,5800	1382730,5900
	13568	398054,2500	1382739,8900
	13569	398017,9000	1382749,2000
	13570	398005,2900	1382752,4200
	13571	397981,5700	1382758,5000
	13572	397963,4200	1382763,1500
	13573	397945,2400	1382767,8000
	13574	397908,9200	1382777,1100
	13575	397872,5700	1382786,4100
	13550	397862,6500	1382747,6700
	13576	397876,9200	1382579,1300
	13577	397918,3800	1382549,4600
	13578	397939,1300	1382534,6300
	13579	397959,8700	1382519,7800
	13580	397982,5700	1382551,5000
	13581	397997,1500	1382571,8900
	13582	398005,2600	1382583,2100
	13583	398027,9600	1382614,9400
	13584	398050,6400	1382646,6700
	13585	398009,1700	1382676,3300
	13586	398002,0900	1382681,3800
	13587	397967,6300	1382705,9400
	13588	397944,9900	1382674,2900
	13589	397922,2900	1382642,5800
	13590	397899,5900	1382610,8500
	13576	397876,9200	1382579,1300
	13591	397880,7700	1379904,1700
	13592	397882,3700	1379899,8300
	13593	397894,0100	1379890,3100
	13594	397908,2900	1379897,1000
	13595	397924,4600	1379902,8800
	13596	397923,9800	1379909,5900
	13597	397920,9500	1379912,9800
	13598	397904,7000	1379919,1000
	13599	397904,5000	1379919,3600
	13600	397916,6800	1379967,1100
	13601	397903,7300	1379970,5900
	13602	397901,5500	1379962,4400
	13603	397889,8100	1379922,3400
	13604	397886,9700	1379908,9000
	13591	397880,7700	1379904,1700
	13605	397892,3400	1382961,3500

## Сведения о границах территориальной зоны городских лесов (Гл)

Сведения о характерных точках границ объекта	№ точки	Координаты	
		X	Y
	13606	397896,8300	1382957,5600
	13607	397899,1100	1382960,2900
	13608	397894,6600	1382964,1100
	13605	397892,3400	1382961,3500
	13609	397898,0300	1382817,1200
	13610	397941,2800	1382781,1400
	13611	397958,3500	1382801,6500
	13612	397975,4000	1382822,1600
	13613	397992,4500	1382842,6500
	13614	398009,5200	1382863,1600
	13615	398026,5500	1382883,6500
	13616	398043,6200	1382904,1600
	13617	398022,1200	1382922,0500
	13618	398013,2500	1382929,4200
	13619	398002,0700	1382938,7300
	13620	398000,3700	1382940,1300
	13621	397989,2200	1382926,7400
	13622	397983,3200	1382919,6400
	13623	397966,2700	1382899,1300
	13624	397949,2000	1382878,6200
	13625	397932,1500	1382858,1400
	13626	397915,0800	1382837,6300
	13609	397898,0300	1382817,1200
	13627	397923,2900	1382878,1100
	13628	397926,7200	1382875,2200
	13629	397930,5900	1382879,8000
	13630	397927,1600	1382882,6900
	13627	397923,2900	1382878,1100
	13631	397965,9100	1381278,6700
	13632	397973,2400	1381269,7600
	13633	397985,1000	1381279,8800
	13634	397977,9300	1381288,6300
	13631	397965,9100	1381278,6700
	13635	397972,2400	1382512,6700
	13636	397993,8000	1382497,2700
	13637	398053,6100	1382454,4700
	13638	398140,8700	1382576,5300
	13639	398059,5000	1382634,6700
	13640	397995,9800	1382545,8400
	13635	397972,2400	1382512,6700
	13641	397975,8200	1382768,2300
	13642	398030,3000	1382754,2900
	13643	398036,9300	1382780,1200

## Сведения о границах территориальной зоны городских лесов (Гл)

Сведения о характерных точках границ объекта	№ точки	Координаты	
		X	Y
	13644	398040,2400	1382793,0500
	13645	398043,5300	1382805,9400
	13646	398050,1600	1382831,7900
	13647	398009,3300	1382842,2600
	13648	397995,6600	1382845,7700
	13649	397989,0500	1382819,9200
	13650	397985,7400	1382806,9900
	13651	397982,4200	1382794,0700
	13641	397975,8200	1382768,2300
	13652	397984,0300	1382979,4200
	13653	397995,8600	1382965,0500
	13654	397991,0100	1382960,4200
	13655	397996,6000	1382954,2300
	13656	398003,0900	1382960,3000
	13657	397997,9300	1382965,8900
	13658	398014,3700	1382980,2900
	13659	398018,6500	1382974,7900
	13660	398020,1100	1382976,1700
	13661	398021,7900	1382977,7200
	13662	398049,2200	1383003,4800
	13663	398022,9200	1383009,1500
	13664	398016,7000	1383001,0200
	13665	398016,4600	1383000,8700
	13666	398008,5400	1382995,6800
	13667	397997,3900	1382988,6100
	13652	397984,0300	1382979,4200
	13668	398018,8000	1382861,8200
	13669	398042,6300	1382842,0000
	13670	398073,5900	1382879,2300
	13671	398049,7600	1382899,0500
	13668	398018,8000	1382861,8200
	13672	398032,1900	1382966,5400
	13673	398066,3200	1382935,0300
	13674	398094,6400	1382966,9300
	13675	398075,7300	1382985,1600
	13676	398059,0300	1382966,5400
	13677	398044,6400	1382980,4200
	13672	398032,1900	1382966,5400
	13678	398038,0500	1382752,3000
	13679	398092,5500	1382738,3400
	13680	398128,8800	1382729,0400
	13681	398165,2100	1382719,7300
	13682	398201,5400	1382710,4300

## Сведения о границах территориальной зоны городских лесов (Гл)

Сведения о характерных точках границ объекта	№ точки	Координаты	
		X	Y
	13683	398211,4800	1382749,1900
	13684	398221,4000	1382787,9500
	13685	398185,0700	1382797,2500
	13686	398148,7400	1382806,5500
	13687	398112,4100	1382815,8600
	13688	398057,9100	1382829,8100
	13689	398051,2800	1382803,9700
	13690	398044,6800	1382778,1400
	13678	398038,0500	1382752,3000
	13691	398063,8400	1382633,2100
	13692	398088,0800	1382621,1800
	13693	398136,9500	1382596,9500
	13694	398172,8100	1382579,1900
	13695	398202,7200	1382564,3800
	13696	398214,9700	1382611,9900
	13697	398223,9700	1382646,8800
	13698	398183,7000	1382657,2800
	13699	398143,5900	1382667,6600
	13700	398103,3000	1382678,0300
	13701	398077,1500	1382684,8000
	13702	398070,1900	1382657,8600
	13691	398063,8400	1382633,2100
	13703	398073,1400	1382834,1700
	13704	398114,3900	1382823,6100
	13705	398150,7200	1382814,3100
	13706	398187,0500	1382805,0000
	13707	398223,3700	1382795,6800
	13708	398233,3100	1382834,4400
	13709	398241,7700	1382864,9000
	13710	398205,3900	1382874,8600
	13711	398196,9900	1382843,7400
	13712	398160,6400	1382853,0500
	13713	398124,3100	1382862,3500
	13714	398123,1400	1382857,7500
	13715	398113,5600	1382860,1900
	13716	398081,9100	1382868,3000
	13703	398073,1400	1382834,1700
	13717	398090,5900	1383014,5800
	13718	398102,9100	1383002,0600
	13719	398113,0600	1382997,0800
	13720	398126,9700	1383011,4000
	13721	398122,4800	1383016,1100
	13722	398125,7900	1383019,1000



## Сведения о границах территориальной зоны городских лесов (Гл)

Сведения о характерных точках границ объекта	№ точки	Координаты	
		X	Y
	13723	398124,3100	1383020,7200
	13724	398121,2700	1383018,1000
	13725	398118,2000	1383021,2900
	13726	398116,5000	1383019,8000
	13727	398113,2300	1383023,2500
	13728	398110,6500	1383020,9200
	13729	398104,8600	1383027,0500
	13717	398090,5900	1383014,5800
	13730	398139,2300	1382501,8000
	13731	398170,8800	1382493,7000
	13732	398185,9800	1382552,5500
	13733	398171,0900	1382556,3700
	13734	398140,4200	1382506,4200
	13730	398139,2300	1382501,8000
	13735	398154,8700	1383012,3200
	13736	398162,3700	1383009,6100
	13737	398163,5500	1383007,7500
	13738	398165,7700	1383006,3400
	13739	398168,6100	1383005,5200
	13740	398171,6700	1383005,0900
	13741	398174,5400	1383005,7100
	13742	398175,8900	1383006,3700
	13743	398185,7700	1383002,4200
	13744	398186,4600	1383004,2700
	13745	398176,5200	1383008,2400
	13746	398179,9700	1383017,4500
	13747	398182,6900	1383025,5100
	13748	398171,6700	1383029,4400
	13749	398173,1800	1383034,3100
	13750	398166,4200	1383036,7500
	13751	398159,0000	1383015,3000
	13752	398156,1300	1383016,2400
	13735	398154,8700	1383012,3200
	13753	398161,4900	1383108,3800
	13754	398201,4500	1383078,3000
	13755	398242,5900	1383049,7600
	13756	398260,8300	1383073,6300
	13757	398278,8900	1383097,6300
	13758	398237,7500	1383126,0700
	13759	398197,8100	1383156,1500
	13760	398179,7700	1383132,1700
	13753	398161,4900	1383108,3800
	13761	398174,9700	1382404,5900

## Сведения о границах территориальной зоны городских лесов (Гл)

Сведения о характерных точках границ объекта	№ точки	Координаты	
		X	Y
	13762	398196,1900	1382396,5300
	13763	398207,8100	1382429,7400
	13764	398186,0400	1382435,6300
	13761	398174,9700	1382404,5900
	13765	398191,8500	1382972,8000
	13766	398209,0100	1382960,6600
	13767	398222,7400	1382980,0800
	13768	398205,6000	1382992,2200
	13765	398191,8500	1382972,8000
	13769	398201,9500	1382528,5700
	13770	398238,2700	1382519,2600
	13771	398248,2100	1382558,0200
	13772	398284,5400	1382548,7200
	13773	398320,8700	1382539,4600
	13774	398357,2000	1382530,1300
	13775	398393,5300	1382520,8300
	13776	398429,8500	1382511,5200
	13777	398466,1800	1382502,2000
	13778	398502,5100	1382492,9000
	13779	398512,4500	1382531,6600
	13780	398476,1000	1382540,9800
	13781	398439,7700	1382550,2600
	13782	398439,5400	1382549,3300
	13783	398403,4500	1382559,5700
	13784	398367,1200	1382568,8700
	13785	398330,7900	1382578,1700
	13786	398294,4600	1382587,4800
	13787	398258,1300	1382596,8000
	13788	398221,8100	1382606,1100
	13789	398211,8700	1382567,3500
	13769	398201,9500	1382528,5700
	13790	398218,3400	1383010,3400
	13791	398222,0900	1383007,0200
	13792	398233,5200	1383023,6100
	13793	398229,7600	1383026,9300
	13790	398218,3400	1383010,3400
	13794	398223,7800	1382613,8800
	13795	398260,1300	1382604,5700
	13796	398296,4600	1382595,2500
	13797	398332,7900	1382585,9900
	13798	398369,1200	1382576,6800
	13799	398405,4400	1382567,3600
	13800	398441,7700	1382558,0600

## Сведения о границах территориальной зоны городских лесов (Гл)

Сведения о характерных точках границ объекта	№ точки	Координаты	
		X	Y
	13801	398478,1000	1382548,7500
	13802	398514,4300	1382539,4300
	13803	398524,3700	1382578,2100
	13804	398560,7000	1382568,9000
	13805	398570,6200	1382607,6600
	13806	398534,2900	1382616,9700
	13807	398497,9600	1382626,2700
	13808	398461,6300	1382635,5700
	13809	398425,3000	1382644,8800
	13810	398413,1900	1382647,9800
	13811	398388,9700	1382654,1800
	13812	398379,0300	1382615,4000
	13813	398342,7100	1382624,7300
	13814	398306,3800	1382634,0300
	13815	398316,3000	1382672,7900
	13816	398279,9700	1382682,0900
	13817	398243,6400	1382691,4000
	13818	398233,7200	1382652,6400
	13794	398223,7800	1382613,8800
	13819	398232,4200	1383010,6700
	13820	398252,9500	1382990,4600
	13821	398264,0800	1383001,9300
	13822	398262,0600	1383006,2000
	13823	398255,3100	1383012,2400
	13824	398242,7300	1383023,3100
	13819	398232,4200	1383010,6700
	13825	398245,2900	1382480,3500
	13826	398271,2400	1382473,7000
	13827	398297,1900	1382467,0500
	13828	398323,1300	1382460,4100
	13829	398349,1000	1382453,7600
	13830	398375,0400	1382447,1300
	13831	398400,1700	1382440,6900
	13832	398415,2500	1382499,5400
	13833	398405,6900	1382502,0000
	13834	398404,5000	1382497,3800
	13835	398388,9400	1382501,3700
	13836	398368,1700	1382506,6800
	13837	398362,9900	1382508,0200
	13838	398337,0200	1382514,6700
	13839	398331,8400	1382515,9900
	13840	398311,0800	1382521,3200
	13841	398295,5100	1382525,2900

## Сведения о границах территориальной зоны городских лесов (Гл)

Сведения о характерных точках границ объекта	№ точки	Координаты	
		X	Y
	13842	398285,1300	1382527,9700
	13843	398259,1900	1382534,5900
	13825	398245,2900	1382480,3500
	13844	398265,1300	1383050,9000
	13845	398292,6400	1383000,5400
	13846	398321,2300	1382975,4300
	13847	398341,2900	1382993,9000
	13848	398340,4000	1382994,6700
	13849	398363,2700	1383016,0500
	13850	398364,3300	1383015,0800
	13851	398381,3400	1383036,9100
	13852	398366,1300	1383048,3200
	13853	398354,0200	1383031,9800
	13854	398344,7400	1383039,7200
	13855	398355,3500	1383054,0400
	13856	398327,6200	1383079,1800
	13857	398313,3200	1383066,8300
	13858	398306,1200	1383083,3000
	13859	398301,2000	1383088,8700
	13860	398282,4000	1383068,6500
	13844	398265,1300	1383050,9000
	13861	398331,7400	1382966,2000
	13862	398354,2500	1382946,4400
	13863	398377,8200	1382983,4500
	13864	398379,3700	1382982,2300
	13865	398405,2400	1383020,2500
	13866	398388,6900	1383033,1200
	13867	398361,2600	1382996,8600
	13861	398331,7400	1382966,2000
	13868	398389,9700	1382703,7200
	13869	398400,8700	1382700,6700
	13870	398390,9500	1382661,9300
	13871	398427,2800	1382652,6300
	13872	398463,6100	1382643,3300
	13873	398473,5300	1382682,0700
	13874	398437,2000	1382691,3700
	13875	398427,7700	1382693,8500
	13876	398437,0900	1382732,0200
	13877	398400,9600	1382741,4200
	13868	398389,9700	1382703,7200
	13878	398418,0300	1382737,7800
	13879	398447,1400	1382730,1300
	13880	398452,1000	1382728,9700

## Сведения о границах территориальной зоны городских лесов (Гл)

Сведения о характерных точках границ объекта	№ точки	Координаты	
		X	Y
	13881	398461,8100	1382758,7500
	13882	398429,8800	1382773,0700
	13878	398418,0300	1382737,7800
	13883	398485,4700	1379955,1600
	13884	398515,8100	1379955,8500
	13885	398515,6600	1379954,0700
	13886	398535,7200	1379949,6900
	13887	398536,0300	1379951,9700
	13888	398542,1200	1379950,9800
	13889	398542,8200	1379950,9100
	13890	398542,0700	1379947,5600
	13891	398541,3200	1379944,2300
	13892	398555,6100	1379939,6700
	13893	398555,6600	1379940,0900
	13894	398572,7500	1379935,2200
	13895	398572,6400	1379934,8400
	13896	398576,1600	1379930,7500
	13897	398592,9500	1379924,1100
	13898	398602,1900	1379972,6100
	13899	398603,9100	1379980,6800
	13900	398605,4300	1379996,4000
	13901	398603,5900	1379997,8300
	13902	398601,7200	1379998,4200
	13903	398601,8100	1380001,6000
	13904	398606,4300	1380002,0100
	13905	398605,8900	1380018,2600
	13906	398604,3000	1380020,0200
	13907	398604,6000	1380025,3600
	13908	398604,1700	1380028,9300
	13909	398609,4900	1380059,5900
	13910	398611,1300	1380069,1300
	13911	398609,6000	1380069,2900
	13912	398601,1000	1380111,2500
	13913	398599,5900	1380118,6500
	13914	398595,4200	1380139,2800
	13915	398602,4200	1380139,3700
	13916	398657,6200	1380178,6000
	13917	398713,5600	1380192,8500
	13918	398767,1000	1380202,7100
	13919	398769,9100	1380203,2300
	13920	398774,9800	1380200,3700
	13921	398765,9100	1380190,1700
	13922	398804,6200	1380160,9000

## Сведения о границах территориальной зоны городских лесов (Гл)

Сведения о характерных точках границ объекта	№ точки	Координаты	
		X	Y
	13923	398809,8900	1380166,5800
	13924	398815,1900	1380166,8100
	13925	398814,0700	1380165,7600
	13926	398830,8900	1380142,1500
	13927	398825,6600	1380139,1400
	13928	398834,7700	1380126,2700
	13929	398844,0000	1380121,7900
	13930	398850,7800	1380120,3500
	13931	398852,7500	1380120,9400
	13932	398860,9900	1380123,4500
	13933	398863,8300	1380125,9300
	13934	398868,8200	1380119,7400
	13935	398866,5600	1380102,7300
	13936	398867,5400	1380100,9500
	13937	398869,5600	1380097,2800
	13938	398893,0800	1380085,9900
	13939	398894,9200	1380089,7400
	13940	398898,7300	1380097,5500
	13941	398899,4900	1380101,2800
	13942	398898,7500	1380103,9300
	13943	398902,7200	1380103,2900
	13944	398903,0900	1380101,2800
	13945	398904,2600	1380095,1000
	13946	398906,5900	1380082,5900
	13947	398921,5100	1380084,8800
	13948	398919,8200	1380096,5700
	13949	398918,9600	1380102,7700
	13950	398918,4300	1380106,3900
	13951	398919,0700	1380106,2000
	13952	398928,8300	1380103,5200
	13953	398944,2300	1380095,2500
	13954	398947,8500	1380091,1700
	13955	398947,0900	1380083,4600
	13956	398952,8800	1380063,9700
	13957	398954,4100	1380064,3100
	13958	398954,6900	1380043,0800
	13959	398952,5300	1380022,7100
	13960	398945,3400	1380002,4900
	13961	398944,9400	1380002,2200
	13962	398943,7800	1379988,9300
	13963	398944,4200	1379981,8400
	13964	398926,3700	1379981,6300
	13965	398919,0700	1379983,0800

## Сведения о границах территориальной зоны городских лесов (Гл)

Сведения о характерных точках границ объекта	№ точки	Координаты	
		X	Y
	13966	398910,4100	1379984,3700
	13967	398903,2400	1379982,5600
	13968	398918,6800	1379956,8400
	13969	398901,5100	1379944,3800
	13970	398889,1700	1379937,6000
	13971	398777,5300	1379911,2400
	13972	398761,9700	1379909,9900
	13973	398767,1100	1379922,1400
	13974	398763,3900	1379947,3000
	13975	398746,2600	1379944,7100
	13976	398751,1000	1379914,8900
	13977	398740,3100	1379914,2100
	13978	398739,7600	1379914,7600
	13979	398736,7500	1379923,8900
	13980	398731,1000	1379923,2300
	13981	398725,3100	1379922,5600
	13982	398718,5600	1379921,9600
	13983	398719,1000	1379914,0700
	13984	398709,6200	1379913,7500
	13985	398703,6500	1379913,8000
	13986	398703,6600	1379914,1200
	13987	398702,4200	1379925,0000
	13988	398701,4100	1379933,8000
	13989	398685,3300	1379931,4400
	13990	398687,6200	1379918,5800
	13991	398656,2300	1379916,5900
	13992	398656,2100	1379916,4700
	13993	398639,9600	1379920,1500
	13994	398641,1900	1379934,5600
	13995	398641,7500	1379941,1100
	13996	398612,4600	1379950,1900
	13997	398612,0900	1379950,5900
	13998	398607,7900	1379919,9500
	13999	398606,8900	1379900,2000
	14000	398611,1500	1379879,9300
	14001	398612,2200	1379877,9800
	14002	398605,8200	1379876,6500
	14003	398604,9900	1379882,7500
	14004	398591,1500	1379878,9100
	14005	398590,3900	1379886,9900
	14006	398575,1600	1379885,0700
	14007	398555,2500	1379895,5900
	14008	398549,0600	1379893,5200

## Сведения о границах территориальной зоны городских лесов (Гл)

Сведения о характерных точках границ объекта	№ точки	Координаты	
		X	Y
	14009	398540,4300	1379888,9700
	14010	398524,5700	1379891,6900
	14011	398513,1500	1379943,8100
	14012	398504,6200	1379943,3400
	14013	398498,0400	1379942,0300
	14014	398491,1300	1379938,9400
	14015	398489,7500	1379937,8600
	13883	398485,4700	1379955,1600
	14016	398499,9400	1382634,0200
	14017	398536,2600	1382624,7000
	14018	398572,6100	1382615,4100
	14019	398582,5300	1382654,1500
	14020	398592,0600	1382691,0200
	14021	398607,6200	1382738,5400
	14022	398531,5700	1382763,4200
	14023	398516,0200	1382715,9000
	14024	398519,8000	1382711,5200
	14025	398509,8800	1382672,7600
	14016	398499,9400	1382634,0200
	14026	398556,8200	1379480,1700
	14027	398592,1200	1379486,2400
	14028	398626,3700	1379492,0300
	14029	398696,3600	1379505,4500
	14030	398896,9900	1379543,8900
	14031	399147,7600	1379591,9100
	14032	399206,2000	1379594,2600
	14033	399256,7700	1379592,9500
	14034	399316,2700	1379587,5200
	14035	399357,3500	1379582,1100
	14036	399361,0700	1379581,6300
	14037	399460,6800	1379569,0200
	14038	399513,2100	1379566,3600
	14039	399553,9400	1379566,9100
	14040	399593,1500	1379568,1900
	14041	399600,2500	1379568,4200
	14042	399679,0600	1379582,7500
	14043	399688,5300	1379584,4700
	14044	399773,9900	1379613,0800
	14045	399778,4200	1379614,4900
	14046	399783,3200	1379616,2000
	14047	399833,0200	1379639,7000
	14048	399896,1000	1379676,2100
	14049	399919,9300	1379695,4600



## Сведения о границах территориальной зоны городских лесов (Гл)

Сведения о характерных точках границ объекта	№ точки	Координаты	
		X	Y
	14050	399990,0100	1379579,4500
	14051	399967,6100	1379564,5800
	14052	399973,6800	1379549,2900
	14053	399975,9300	1379548,3300
	14054	399974,1800	1379532,8500
	14055	399976,0800	1379504,7200
	14056	399962,4800	1379444,9100
	14057	399949,3200	1379387,6400
	14058	400043,8200	1379388,9500
	14059	400105,5900	1379390,0500
	14060	400127,9300	1379392,3300
	14061	400143,7100	1379394,9800
	14062	400183,7600	1379409,4800
	14063	400244,5200	1379422,4800
	14064	400284,3100	1379441,3500
	14065	400323,3400	1379479,3600
	14066	400333,3100	1379518,4900
	14067	400325,4400	1379549,8800
	14068	400314,4300	1379596,3100
	14069	400383,6300	1379610,5200
	14070	400375,0100	1379677,2600
	14071	400452,9800	1379693,4400
	14072	400412,9200	1379787,7200
	14073	400358,8300	1379907,1900
	14074	400321,7000	1379948,1700
	14075	400338,2800	1379981,3900
	14076	400325,1600	1379992,3500
	14077	400313,1200	1380000,9700
	14078	400301,8800	1380010,1400
	14079	400279,3800	1379974,2300
	14080	400268,5500	1379969,7100
	14081	400263,5600	1379972,0200
	14082	400263,6900	1380013,9100
	14083	400245,1000	1380033,5100
	14084	400231,9200	1380036,8900
	14085	400227,7400	1380031,2700
	14086	400221,4800	1380023,4600
	14087	400215,5200	1380033,1100
	14088	400243,2100	1380066,3600
	14089	400283,2300	1380102,5700
	14090	400334,4000	1380123,7100
	14091	400385,8400	1380117,9300
	14092	400450,1600	1380080,5000

## Сведения о границах территориальной зоны городских лесов (Гл)

Сведения о характерных точках границ объекта	№ точки	Координаты	
		X	Y
	14093	400519,8900	1380026,9300
	14094	400620,3100	1379965,3800
	14095	400687,8900	1379933,5600
	14096	400709,9600	1379924,2100
	14097	400721,8400	1379919,1800
	14098	400765,2300	1379900,5800
	14099	400802,9700	1379886,7200
	14100	400840,1900	1379875,0800
	14101	400880,1700	1379864,1000
	14102	400948,1100	1379848,3500
	14103	401019,9500	1379838,3700
	14104	401086,1000	1379824,7600
	14105	401116,6400	1379821,7100
	14106	401215,9600	1379817,3600
	14107	401242,3100	1379820,2900
	14108	401306,7900	1379817,1100
	14109	401326,5200	1379816,1400
	14110	401459,1200	1379818,5400
	14111	401599,1000	1379824,4700
	14112	401608,6500	1379824,9900
	14113	401707,8100	1379830,2900
	14114	401948,1200	1379844,0500
	14115	402339,5600	1379864,8100
	14116	402384,8300	1379867,1800
	14117	402381,4000	1379725,9200
	14118	402379,7100	1379638,4900
	14119	402372,1200	1379417,7000
	14120	402371,1400	1379341,4000
	14121	402369,1800	1379289,3800
	14122	402366,3800	1379188,7600
	14123	402365,0400	1379153,5200
	14124	402360,9200	1379045,5800
	14125	402358,7400	1378915,0800
	14126	402355,3500	1378793,8100
	14127	402355,3200	1378793,1500
	14128	402352,1800	1378680,3800
	14129	401858,5000	1378696,3600
	14130	401730,9200	1378700,4900
	14131	401287,5700	1378711,0000
	14132	401283,4300	1378711,1100
	14133	401011,9100	1378717,5000
	14134	400708,8600	1378724,6600
	14135	400707,6300	1378746,8600

## Сведения о границах территориальной зоны городских лесов (Гл)

Сведения о характерных точках границ объекта	№ точки	Координаты	
		X	Y
	14136	400699,9400	1378755,7000
	14137	400675,8300	1378783,3800
	14138	400248,5600	1378742,4900
	14139	400154,7000	1378763,7100
	14140	400069,7100	1378782,9300
	14141	400005,5400	1378740,1100
	14142	399987,3200	1378740,8300
	14143	399984,7000	1378740,9500
	14144	399976,6300	1378765,3500
	14145	399974,4900	1378796,5700
	14146	399923,4700	1378926,0900
	14147	399922,8000	1378933,0700
	14148	399921,3800	1378947,6300
	14149	399904,5200	1378986,7100
	14150	399901,4400	1378992,7600
	14151	399899,4300	1378997,2100
	14152	399887,2200	1379020,9100
	14153	399857,4400	1379036,9400
	14154	399815,7700	1379051,7300
	14155	399803,0500	1379061,5000
	14156	399795,2600	1379072,8200
	14157	399784,3400	1379070,1600
	14158	399784,1000	1379070,1000
	14159	399780,4200	1379069,2400
	14160	399782,3800	1379055,5200
	14161	399784,4100	1379052,0300
	14162	399784,5800	1379051,7300
	14163	399784,9800	1379021,8200
	14164	399874,8300	1378965,0300
	14165	399873,6100	1378963,7900
	14166	399891,5600	1378937,7700
	14167	399912,4300	1378818,9200
	14168	399921,4400	1378796,6800
	14169	399932,4000	1378757,4700
	14170	399954,8700	1378713,4700
	14171	399899,1500	1378676,6900
	14172	399851,7300	1378639,7700
	14173	399855,5600	1378634,8300
	14174	399833,7600	1378617,8500
	14175	399824,7400	1378628,6300
	14176	399807,9800	1378648,7600
	14177	399790,4000	1378672,2700
	14178	399800,1000	1378675,7500

## Сведения о границах территориальной зоны городских лесов (Гл)

Сведения о характерных точках границ объекта	№ точки	Координаты	
		X	Y
	14179	399776,9000	1378705,7000
	14180	399776,5600	1378705,9600
	14181	399756,9900	1378731,0600
	14182	399756,7700	1378731,0400
	14183	399738,2600	1378754,7000
	14184	399738,1500	1378754,9900
	14185	399719,6400	1378778,6700
	14186	399701,1100	1378802,4300
	14187	399700,9900	1378802,6100
	14188	399682,4000	1378826,0900
	14189	399680,5200	1378825,0000
	14190	399662,0800	1378849,3200
	14191	399658,2900	1378846,2600
	14192	399639,8500	1378870,5700
	14193	399639,8800	1378871,0300
	14194	399620,9600	1378894,3200
	14195	399621,1700	1378894,7200
	14196	399602,6200	1378918,3600
	14197	399602,6600	1378918,7400
	14198	399584,1500	1378942,3600
	14199	399572,7700	1378957,0900
	14200	399565,8300	1378966,6400
	14201	399547,3900	1378990,6600
	14202	399528,9100	1379014,2600
	14203	399493,3900	1378986,4600
	14204	399508,2300	1378967,0000
	14205	399484,0700	1378949,0700
	14206	399456,2800	1378984,6000
	14207	399432,3300	1378965,8700
	14208	399408,1900	1378947,1700
	14209	399384,2300	1378928,6800
	14210	399360,2900	1378910,3100
	14211	399336,4900	1378891,7600
	14212	399313,2800	1378874,2500
	14213	399288,8400	1378855,3900
	14214	399265,2500	1378837,5200
	14215	399268,2500	1378833,3700
	14216	399241,3300	1378812,4300
	14217	399265,7800	1378780,6000
	14218	399264,9200	1378779,3900
	14219	399201,2000	1378730,3700
	14220	399200,7500	1378730,1000
	14221	399193,4400	1378739,0500

## Сведения о границах территориальной зоны городских лесов (Гл)

Сведения о характерных точках границ объекта	№ точки	Координаты	
		X	Y
	14222	399180,9500	1378730,3100
	14223	399070,9900	1378801,6100
	14224	399051,8600	1378819,8200
	14225	399047,2200	1378824,9900
	14226	399045,1500	1378824,8000
	14227	399039,7500	1378832,6000
	14228	399038,0700	1378833,7700
	14229	399034,0600	1378838,7500
	14230	399030,3200	1378840,2600
	14231	399028,3600	1378842,5700
	14232	399025,9100	1378846,3900
	14233	399026,7400	1378847,0600
	14234	399028,4200	1378849,3700
	14235	399033,2000	1378856,0000
	14236	399013,4800	1378882,0400
	14237	399011,8100	1378884,1500
	14238	399002,4200	1378876,7700
	14239	398973,7000	1378914,3000
	14240	398975,4200	1378915,6800
	14241	398983,2500	1378921,8800
	14242	398989,3800	1378926,6900
	14243	399004,4100	1378906,7600
	14244	399034,5600	1378866,8800
	14245	399064,6900	1378826,9500
	14246	399096,6200	1378851,0600
	14247	399128,5300	1378875,5200
	14248	399098,4100	1378915,1000
	14249	399068,2800	1378954,9800
	14250	399036,3600	1378930,8900
	14251	399007,7800	1378970,6000
	14252	399038,1300	1378994,9200
	14253	399008,0000	1379034,7900
	14254	398976,2500	1379011,3800
	14255	398947,1600	1379050,3200
	14256	398977,8700	1379074,7100
	14257	398947,7400	1379114,6100
	14258	398915,7600	1379092,4000
	14259	398886,2400	1379130,3500
	14260	398917,6100	1379154,5000
	14261	398887,4800	1379194,4200
	14262	398855,8300	1379171,6100
	14263	398825,4200	1379210,2100
	14264	398793,5000	1379186,1000

## Сведения о границах территориальной зоны городских лесов (Гл)

Сведения о характерных точках границ объекта	№ точки	Координаты	
		X	Y
	14265	398823,6300	1379146,1800
	14266	398855,3200	1379168,3200
	14267	398885,6800	1379130,4000
	14268	398853,7600	1379106,3100
	14269	398883,8900	1379066,3900
	14270	398915,4100	1379088,6200
	14271	398945,9600	1379050,6000
	14272	398914,0400	1379026,4900
	14273	398944,1500	1378986,5800
	14274	398975,9800	1379010,0300
	14275	399004,9500	1378970,8900
	14276	398974,3000	1378946,6800
	14277	398966,2000	1378957,3400
	14278	398960,5000	1378953,5500
	14279	398951,2400	1378947,2400
	14280	398948,8600	1378945,8200
	14281	398940,9700	1378958,5200
	14282	398925,2100	1378978,5600
	14283	398924,1600	1378986,0500
	14284	398903,2600	1379017,3700
	14285	398900,1400	1379014,9800
	14286	398874,8600	1379048,5200
	14287	398875,9900	1379049,3200
	14288	398856,3800	1379075,7200
	14289	398857,1100	1379076,2500
	14290	398852,9000	1379082,4600
	14291	398852,5900	1379082,8800
	14292	398849,1900	1379080,2100
	14293	398848,2800	1379079,5200
	14294	398847,4800	1379082,1800
	14295	398840,9700	1379094,0400
	14296	398839,9800	1379093,2500
	14297	398838,1800	1379096,1000
	14298	398838,0300	1379096,8800
	14299	398832,1300	1379104,8500
	14300	398829,3100	1379107,6900
	14301	398826,0600	1379108,1800
	14302	398825,8700	1379107,2000
	14303	398822,4600	1379109,5300
	14304	398796,7900	1379140,1400
	14305	398799,5600	1379141,9800
	14306	398797,8000	1379144,5100
	14307	398783,6500	1379163,1000

## Сведения о границах территориальной зоны городских лесов (Гл)

Сведения о характерных точках границ объекта	№ точки	Координаты	
		X	Y
	14308	398774,8600	1379174,4600
	14309	398771,9100	1379176,8000
	14310	398768,5200	1379181,4100
	14311	398772,8400	1379186,7500
	14312	398750,7600	1379212,3600
	14313	398754,3200	1379215,2700
	14314	398728,2000	1379249,1300
	14315	398706,2600	1379285,4000
	14316	398681,6500	1379316,1100
	14317	398652,4900	1379340,5900
	14318	398630,1300	1379372,7900
	14319	398616,0200	1379361,9000
	14320	398595,8900	1379388,0300
	14321	398616,1000	1379401,8700
	14322	398608,4800	1379409,9000
	14026	398556,8200	1379480,1700
	14323	398568,4500	1382566,9100
	14324	398604,7800	1382557,6000
	14325	398641,1000	1382548,3000
	14326	398677,4300	1382539,0000
	14327	398698,2800	1382533,6600
	14328	398716,6700	1382535,4300
	14329	398725,0000	1382568,1100
	14330	398687,3500	1382577,7600
	14331	398651,0200	1382587,0600
	14332	398614,7000	1382596,3600
	14333	398578,3700	1382605,6700
	14323	398568,4500	1382566,9100
	14334	398580,3600	1382613,4200
	14335	398616,6900	1382604,1100
	14336	398653,0200	1382594,8100
	14337	398689,3500	1382585,5100
	14338	398725,6800	1382576,2000
	14339	398762,0000	1382566,9000
	14340	398816,5100	1382552,9400
	14341	398823,1100	1382578,7700
	14342	398829,7400	1382604,6200
	14343	398836,3500	1382630,4400
	14344	398781,8600	1382644,4000
	14345	398745,5200	1382653,7000
	14346	398709,1900	1382663,0100
	14347	398672,8600	1382672,3100
	14348	398636,5300	1382681,6100

## Сведения о границах территориальной зоны городских лесов (Гл)

Сведения о характерных точках границ объекта	№ точки	Координаты	
		X	Y
	14349	398600,2000	1382690,9200
	14350	398590,2800	1382652,1800
	14334	398580,3600	1382613,4200
	14351	398613,3800	1379470,4200
	14352	398618,1000	1379464,9300
	14353	398623,6300	1379469,6900
	14354	398618,9000	1379475,1600
	14351	398613,3800	1379470,4200
	14355	398624,0200	1382720,9500
	14356	398643,4400	1382716,7800
	14357	398666,5900	1382711,7900
	14358	398705,1100	1382703,3700
	14359	398710,4900	1382715,5800
	14360	398711,5500	1382718,2600
	14361	398707,4400	1382729,4400
	14362	398709,9000	1382734,7500
	14363	398714,5200	1382745,5800
	14364	398679,7600	1382748,3600
	14365	398642,0500	1382753,5700
	14355	398624,0200	1382720,9500
	14366	398646,2800	1382845,7600
	14367	398673,2200	1382837,2200
	14368	398683,9000	1382870,9200
	14369	398656,9300	1382879,4900
	14366	398646,2800	1382845,7600
	14370	398654,0300	1379370,8200
	14371	398684,1600	1379330,9000
	14372	398714,2200	1379352,8300
	14373	398746,2100	1379315,1100
	14374	398778,1400	1379339,2200
	14375	398748,0100	1379379,1200
	14376	398714,7700	1379356,7400
	14377	398685,9500	1379394,9300
	14370	398654,0300	1379370,8200
	14378	398714,2900	1379291,0000
	14379	398744,4200	1379251,1100
	14380	398775,1600	1379274,2600
	14381	398806,4700	1379235,3000
	14382	398838,4000	1379259,4100
	14383	398808,2700	1379299,3000
	14384	398775,5300	1379276,2600
	14385	398746,2100	1379315,1100
	14378	398714,2900	1379291,0000



## Сведения о границах территориальной зоны городских лесов (Гл)

Сведения о характерных точках границ объекта	№ точки	Координаты	
		X	Y
	14386	398719,9300	1382731,2000
	14387	398744,3500	1382720,1700
	14388	398757,8500	1382748,4600
	14389	398736,9600	1382757,5900
	14390	398736,2200	1382758,5400
	14391	398732,8800	1382760,1100
	14386	398719,9300	1382731,2000
	14392	398726,0700	1382763,2700
	14393	398733,8500	1382760,9400
	14394	398735,4700	1382759,2100
	14395	398745,0300	1382780,8100
	14396	398759,0800	1382773,3000
	14397	398766,9300	1382788,4100
	14398	398752,6800	1382795,8000
	14399	398755,8200	1382802,5000
	14400	398758,4000	1382808,2400
	14401	398748,3900	1382812,7700
	14402	398745,7200	1382807,0700
	14403	398739,6100	1382793,9200
	14404	398738,7600	1382792,1100
	14405	398727,4600	1382767,8900
	14392	398726,0700	1382763,2700
	14406	398752,4900	1378464,5700
	14407	398756,4100	1378440,9900
	14408	398803,1300	1378449,1800
	14409	398798,0500	1378473,3800
	14406	398752,4900	1378464,5700
	14410	398757,0300	1382827,3400
	14411	398781,7900	1382819,1700
	14412	398787,8000	1382837,3900
	14413	398763,0200	1382845,5600
	14410	398757,0300	1382827,3400
	14414	398760,2500	1378418,0300
	14415	398763,7200	1378397,0300
	14416	398812,1000	1378405,8500
	14417	398807,9500	1378426,4000
	14414	398760,2500	1378418,0300
	14418	398787,7100	1379346,4400
	14419	398817,8600	1379306,5200
	14420	398830,8900	1379316,3700
	14421	398849,7800	1379330,6300
	14422	398879,8900	1379290,7500
	14423	398911,8400	1379314,8600

## Сведения о границах территориальной зоны городских лесов (Гл)

Сведения о характерных точках границ объекта	№ точки	Координаты	
		X	Y
	14424	398881,6900	1379354,7400
	14425	398849,6900	1379330,7500
	14426	398819,7500	1379370,4000
	14427	398851,5600	1379394,6800
	14428	398821,4300	1379434,5500
	14429	398789,5000	1379410,4400
	14430	398819,6500	1379370,5700
	14431	398801,8700	1379357,1500
	14418	398787,7100	1379346,4400
	14432	398803,0000	1382814,2400
	14433	398826,6200	1382808,1800
	14434	398831,8300	1382829,0100
	14435	398817,9800	1382832,5200
	14436	398808,1300	1382836,1600
	14432	398803,0000	1382814,2400
	14437	398805,3300	1378474,7500
	14438	398809,3200	1378455,3700
	14439	398862,8900	1378465,8900
	14440	398859,1900	1378485,2300
	14437	398805,3300	1378474,7500
	14441	398806,0700	1379504,7300
	14442	398806,2400	1379503,6900
	14443	398807,2600	1379503,8600
	14444	398807,0900	1379504,9000
	14441	398806,0700	1379504,7300
	14445	398809,4500	1378454,5800
	14446	398814,0400	1378432,6100
	14447	398867,1500	1378443,0800
	14448	398862,9400	1378465,1700
	14445	398809,4500	1378454,5800
	14449	398822,8800	1382545,6300
	14450	398862,8000	1382549,4500
	14451	398882,4600	1382573,4200
	14452	398833,2200	1382586,0000
	14449	398822,8800	1382545,6300
	14453	398830,2300	1382806,4700
	14454	398841,1800	1382803,1800
	14455	398855,5500	1382800,9300
	14456	398860,0300	1382824,4300
	14457	398834,8500	1382829,3400
	14453	398830,2300	1382806,4700
	14458	398839,7700	1382611,5700
	14459	398900,8400	1382595,8500

## Сведения о границах территориальной зоны городских лесов (Гл)

Сведения о характерных точках границ объекта	№ точки	Координаты	
		X	Y
	14460	398916,2500	1382614,6500
	14461	398920,9700	1382620,4200
	14462	398921,3300	1382604,2100
	14463	398921,3700	1382593,3700
	14464	398921,3400	1382575,5400
	14465	398957,3900	1382581,9500
	14466	398955,0600	1382592,0200
	14467	398951,5100	1382605,3200
	14468	398950,3100	1382610,3000
	14469	398942,8200	1382641,9400
	14470	398920,6500	1382635,9900
	14471	398920,8000	1382628,7400
	14472	398851,3400	1382656,7600
	14473	398845,2200	1382632,8500
	14458	398839,7700	1382611,5700
	14474	398866,9200	1379241,5600
	14475	398897,0500	1379201,6400
	14476	398907,1000	1379209,2300
	14477	398928,8300	1379225,6500
	14478	398959,1000	1379185,8500
	14479	398991,0500	1379209,9400
	14480	398960,9000	1379249,8600
	14481	398928,9000	1379225,8400
	14482	398898,8400	1379265,6700
	14483	398878,1100	1379249,9900
	14474	398866,9200	1379241,5600
	14484	398927,2000	1379161,7400
	14485	398957,3300	1379121,8400
	14486	398965,1000	1379127,7100
	14487	398989,2600	1379145,9500
	14488	398959,1000	1379185,8500
	14489	398936,1000	1379168,4700
	14484	398927,2000	1379161,7400
	14490	398986,3100	1379537,4100
	14491	398986,4800	1379536,3900
	14492	398987,5200	1379536,5500
	14493	398987,3600	1379537,5800
	14490	398986,3100	1379537,4100
	14494	398987,4600	1379081,9300
	14495	399017,5700	1379042,0300
	14496	399023,1100	1379046,1900
	14497	399049,3900	1379065,7800
	14498	399079,6500	1379026,2400

## Сведения о границах территориальной зоны городских лесов (Гл)

Сведения о характерных точках границ объекта	№ точки	Координаты	
		X	Y
	14499	399111,5700	1379050,3500
	14500	399081,4400	1379090,2300
	14501	399049,5200	1379066,1400
	14502	399019,3900	1379106,0400
	14503	398994,1000	1379086,9500
	14494	398987,4600	1379081,9300
	14504	398989,2600	1379145,9500
	14505	399019,3900	1379106,0400
	14506	399051,3100	1379130,1400
	14507	399021,1800	1379170,0400
	14504	398989,2600	1379145,9500
	14508	398996,6300	1381273,0100
	14509	399020,0200	1381275,1800
	14510	399019,8200	1381297,8700
	14511	398997,2600	1381293,8900
	14508	398996,6300	1381273,0100
	14512	398999,1500	1381225,1400
	14513	399019,5800	1381225,2400
	14514	399019,7100	1381264,8100
	14515	398999,6600	1381264,6200
	14512	398999,1500	1381225,1400
	14516	399000,0200	1382562,0900
	14517	399012,3000	1382513,6200
	14518	399041,3700	1382521,0000
	14519	399029,0900	1382569,4800
	14516	399000,0200	1382562,0900
	14520	399028,2600	1380383,3700
	14521	399047,6800	1380413,4900
	14522	399053,7500	1380422,3000
	14523	399057,7700	1380427,7800
	14524	399063,7200	1380446,7900
	14525	399052,7800	1380515,6900
	14526	399058,4700	1380526,7500
	14527	399065,2000	1380535,7100
	14528	399082,1900	1380575,1000
	14529	399085,5800	1380605,2600
	14530	399090,1400	1380614,1300
	14531	399132,4400	1380657,9900
	14532	399138,7800	1380664,5100
	14533	399188,6500	1380699,8000
	14534	399250,4800	1380718,2600
	14535	399254,6100	1380729,5400
	14536	399370,2300	1380689,1700

## Сведения о границах территориальной зоны городских лесов (Гл)

Сведения о характерных точках границ объекта	№ точки	Координаты	
		X	Y
	14537	399471,4500	1380654,7100
	14538	399606,6100	1380611,2800
	14539	399707,1300	1380577,5800
	14540	399806,4800	1380543,2300
	14541	399850,7000	1380525,2300
	14542	399927,4200	1380488,4400
	14543	399961,7800	1380470,3000
	14544	399954,3400	1380454,1500
	14545	399948,6300	1380449,8900
	14546	399935,5900	1380439,1000
	14547	399923,3700	1380428,5000
	14548	399911,5800	1380417,2400
	14549	399800,6100	1380417,0100
	14550	399773,0000	1380446,1700
	14551	399760,5700	1380449,7800
	14552	399744,0600	1380455,8000
	14553	399710,8100	1380440,7000
	14554	399709,0000	1380437,3800
	14555	399709,2700	1380436,9200
	14556	399714,1900	1380424,8800
	14557	399715,4100	1380423,6300
	14558	399718,2500	1380412,2400
	14559	399717,8800	1380409,2700
	14560	399718,8800	1380406,6700
	14561	399719,7900	1380406,0400
	14562	399721,8700	1380397,7000
	14563	399722,2600	1380395,8200
	14564	399721,4200	1380391,5500
	14565	399723,4800	1380390,1200
	14566	399724,8800	1380383,6000
	14567	399721,9600	1380375,8800
	14568	399713,3000	1380379,7300
	14569	399691,5000	1380389,3800
	14570	399672,4100	1380375,6800
	14571	399685,3100	1380359,4200
	14572	399705,5500	1380333,9000
	14573	399687,8800	1380289,0100
	14574	399628,4700	1380289,0200
	14575	399605,0600	1380271,5600
	14576	399588,4700	1380261,2500
	14577	399597,0400	1380286,3900
	14578	399605,2900	1380310,4700
	14579	399613,3900	1380334,5500

## Сведения о границах территориальной зоны городских лесов (Гл)

Сведения о характерных точках границ объекта	№ точки	Координаты	
		X	Y
	14580	399573,6100	1380335,5800
	14581	399565,4400	1380318,8000
	14582	399563,2800	1380311,8100
	14583	399561,6600	1380306,6200
	14584	399557,0000	1380287,7600
	14585	399554,2500	1380276,5800
	14586	399550,4100	1380262,0200
	14587	399549,6700	1380252,2900
	14588	399513,2300	1380258,4900
	14589	399452,4300	1380257,7200
	14590	399412,1100	1380257,2200
	14591	399416,9600	1380229,1000
	14592	399417,3500	1380226,3100
	14593	399427,2600	1380169,1200
	14594	399376,5200	1380152,3100
	14595	399378,6500	1380131,4700
	14596	399357,8700	1380125,2200
	14597	399295,4700	1380094,9100
	14520	399028,2600	1380383,3700
	14598	399083,1300	1379768,8900
	14599	399084,7300	1379777,5100
	14600	399085,1000	1379781,9300
	14601	399102,4500	1379770,2000
	14602	399110,0700	1379771,6900
	14603	399186,9800	1379786,1100
	14604	399266,6900	1379798,7000
	14605	399305,8200	1379808,5000
	14606	399320,4600	1379815,0800
	14607	399383,0400	1379852,0500
	14608	399395,2900	1379861,6900
	14609	399424,6300	1379795,7200
	14610	399430,6900	1379796,7100
	14611	399432,7400	1379789,2600
	14612	399433,1700	1379787,6100
	14613	399452,3100	1379787,2900
	14614	399484,8500	1379786,7400
	14615	399484,9500	1379785,7000
	14616	399495,1300	1379786,5700
	14617	399499,6700	1379786,5000
	14618	399499,3400	1379784,6500
	14619	399500,6700	1379782,6900
	14620	399504,7200	1379780,4300
	14621	399509,3500	1379778,3200

## Сведения о границах территориальной зоны городских лесов (Гл)

Сведения о характерных точках границ объекта	№ точки	Координаты	
		X	Y
	14622	399513,5600	1379777,5300
	14623	399517,4900	1379777,0500
	14624	399526,6500	1379775,2000
	14625	399527,9700	1379774,4400
	14626	399534,0600	1379774,4700
	14627	399538,0500	1379774,1900
	14628	399542,2300	1379774,2000
	14629	399548,2700	1379775,4500
	14630	399567,7600	1379777,2800
	14631	399654,7200	1379781,1500
	14632	399654,5200	1379786,3300
	14633	399695,0100	1379792,0100
	14634	399699,7500	1379797,7000
	14635	399701,7500	1379802,8100
	14636	399714,4000	1379799,1200
	14637	399725,6300	1379795,8700
	14638	399733,6000	1379824,8000
	14639	399733,7600	1379824,7400
	14640	399737,0500	1379823,4900
	14641	399746,4600	1379820,2100
	14642	399749,3000	1379832,3900
	14643	399776,4000	1379827,7000
	14644	399812,5400	1379836,8800
	14645	399812,0400	1379744,5300
	14646	399812,9400	1379744,3400
	14647	399813,0300	1379735,4400
	14648	399813,3700	1379714,3100
	14649	399800,2900	1379706,4600
	14650	399758,8300	1379686,9400
	14651	399706,2600	1379666,5600
	14652	399674,7400	1379657,6900
	14653	399635,3200	1379648,7700
	14654	399595,3800	1379642,8100
	14655	399513,5400	1379640,9700
	14656	399362,7000	1379656,5000
	14657	399321,4500	1379661,6200
	14658	399260,5000	1379667,2100
	14659	399209,6700	1379668,6300
	14660	399144,7100	1379666,5300
	14661	399135,2400	1379664,7400
	14662	399129,0300	1379686,6100
	14663	399122,5000	1379710,4500
	14664	399115,2600	1379739,8900

## Сведения о границах территориальной зоны городских лесов (Гл)

Сведения о характерных точках границ объекта	№ точки	Координаты	
		X	Y
	14665	399110,6300	1379763,6800
	14666	399090,6600	1379766,7800
	14598	399083,1300	1379768,8900
	14667	399134,6200	1381548,2500
	14668	399164,8700	1381534,9700
	14669	399171,8600	1381551,4700
	14670	399170,9400	1381551,8600
	14671	399174,4900	1381560,2500
	14672	399145,4500	1381572,9500
	14667	399134,6200	1381548,2500
	14673	399168,5800	1379570,6000
	14674	399168,6300	1379569,5400
	14675	399169,6900	1379569,5800
	14676	399169,6500	1379570,6400
	14673	399168,5800	1379570,6000
	14677	399179,2000	1378206,0000
	14678	399197,0700	1378204,6900
	14679	399246,4600	1378202,9400
	14680	399263,4300	1378202,3400
	14681	399267,7600	1378206,9600
	14682	399272,2100	1378203,2700
	14683	399279,9500	1378195,6300
	14684	399290,6900	1378183,3700
	14685	399295,9600	1378177,3300
	14686	399300,2100	1378172,4900
	14687	399320,6500	1378152,9400
	14688	399327,3700	1378146,5000
	14689	399334,9000	1378139,3000
	14690	399338,1600	1378136,1700
	14691	399340,9500	1378131,6300
	14692	399356,8600	1378109,2900
	14693	399363,3300	1378100,1700
	14694	399366,0100	1378099,0700
	14695	399341,8400	1378097,2900
	14696	399340,5600	1378097,1900
	14697	399304,6500	1378094,5500
	14698	399304,5300	1378097,0900
	14699	399289,5500	1378095,9900
	14700	399289,0900	1378089,6200
	14701	399260,2700	1378089,9700
	14702	399259,4700	1378091,1200
	14703	399190,0400	1378092,8800
	14704	399190,8600	1378147,3500



## Сведения о границах территориальной зоны городских лесов (Гл)

Сведения о характерных точках границ объекта	№ точки	Координаты	
		X	Y
	14705	399191,4800	1378189,4100
	14706	399180,8000	1378189,5700
	14677	399179,2000	1378206,0000
	14707	399327,1900	1379559,5700
	14708	399328,2300	1379559,5000
	14709	399328,3000	1379560,5300
	14710	399327,2700	1379560,6100
	14707	399327,1900	1379559,5700
	14711	399327,7700	1380824,0900
	14712	399402,5000	1380889,3400
	14713	399450,0700	1380936,0000
	14714	399457,9400	1380936,6100
	14715	399479,4500	1380930,5800
	14716	399496,8800	1380940,3000
	14717	399522,7200	1380954,7200
	14718	399548,3700	1380917,3900
	14719	399553,9600	1380909,7300
	14720	399561,8200	1380908,8900
	14721	399571,3300	1380912,9100
	14722	399625,3200	1380941,3100
	14723	399676,2300	1380958,8100
	14724	399698,5300	1380939,4000
	14725	399735,3200	1380910,5800
	14726	399751,6700	1380883,8300
	14727	399793,9600	1380804,8900
	14728	399908,8600	1380760,6400
	14729	399917,9300	1380811,8800
	14730	399916,8900	1380835,3000
	14731	399916,1500	1380852,2300
	14732	399907,6800	1380857,4800
	14733	399923,5500	1380857,7800
	14734	399927,9500	1380861,8400
	14735	399958,0300	1380861,3900
	14736	399991,5800	1380857,5300
	14737	400014,4700	1380856,4300
	14738	400015,0800	1380854,8200
	14739	400017,1600	1380835,6600
	14740	400004,6800	1380817,1700
	14741	400003,2400	1380787,6800
	14742	400012,1600	1380747,0200
	14743	400016,8500	1380725,0900
	14744	400008,5500	1380695,5100
	14745	400005,7500	1380675,9400

## Сведения о границах территориальной зоны городских лесов (Гл)

Сведения о характерных точках границ объекта	№ точки	Координаты	
		X	Y
	14746	399999,4600	1380634,9300
	14747	399983,8800	1380576,3300
	14748	399973,0100	1380548,4900
	14749	399955,3200	1380557,8100
	14750	399875,2900	1380595,4900
	14751	399829,8600	1380614,0000
	14752	399720,2000	1380651,9800
	14753	399484,6700	1380729,0900
	14754	399364,8600	1380770,0800
	14711	399327,7700	1380824,0900
	14755	399391,8800	1380170,5000
	14756	399394,4400	1380162,9200
	14757	399409,7000	1380168,1000
	14758	399422,4300	1380172,4100
	14759	399421,0600	1380175,8100
	14760	399419,4900	1380191,2400
	14761	399417,6300	1380200,2700
	14762	399416,9700	1380219,3000
	14763	399397,5000	1380215,0700
	14764	399399,6100	1380205,9400
	14765	399401,8000	1380192,4000
	14766	399400,3300	1380187,5200
	14767	399405,8200	1380176,0000
	14755	399391,8800	1380170,5000
	14768	399437,6200	1379056,0300
	14769	399456,0900	1379032,4500
	14770	399456,2900	1379032,3000
	14771	399474,8000	1379009,7600
	14772	399510,6100	1379036,8700
	14773	399492,6200	1379059,1100
	14774	399491,6700	1379060,1000
	14775	399473,1400	1379083,7800
	14768	399437,6200	1379056,0300
	14776	399486,7900	1379549,5100
	14777	399487,8100	1379549,4500
	14778	399487,8700	1379550,5100
	14779	399486,8300	1379550,5700
	14776	399486,7900	1379549,5100
	14780	399598,3200	1378407,5700
	14781	399612,9100	1378419,0500
	14782	399665,4900	1378419,4900
	14783	399643,8300	1378398,3500
	14784	399685,0400	1378365,2000

## Сведения о границах территориальной зоны городских лесов (Гл)

Сведения о характерных точках границ объекта	№ точки	Координаты	
		X	Y
	14785	399806,8500	1378395,2100
	14786	399831,5900	1378414,6300
	14787	399924,4100	1378463,2500
	14788	399889,9000	1378544,7600
	14789	399880,7500	1378552,0400
	14790	399843,4100	1378606,3700
	14791	399911,3400	1378659,6000
	14792	399957,3500	1378658,4000
	14793	399982,0400	1378685,9300
	14794	399982,7700	1378675,4800
	14795	399978,1200	1378665,5500
	14796	399976,7200	1378660,1300
	14797	399984,1200	1378630,9700
	14798	399986,6000	1378617,1100
	14799	399979,6400	1378614,9600
	14800	399985,0900	1378597,7100
	14801	399978,6500	1378573,7600
	14802	399976,5500	1378566,8100
	14803	399961,0800	1378562,8800
	14804	399949,5200	1378553,7300
	14805	399946,2100	1378548,7000
	14806	399929,4900	1378558,6500
	14807	399916,0600	1378533,4900
	14808	399935,7900	1378522,1900
	14809	399947,8300	1378516,2300
	14810	399943,6100	1378506,9700
	14811	399935,6000	1378490,5700
	14812	399922,9500	1378475,1000
	14813	399935,3600	1378466,3500
	14814	399946,6600	1378458,4000
	14815	399974,5100	1378455,6600
	14816	399989,6000	1378458,9800
	14817	400036,4600	1378469,2400
	14818	400031,1500	1378476,8800
	14819	400026,4400	1378496,3400
	14820	400045,5800	1378504,0900
	14821	400069,6800	1378511,9100
	14822	400080,7300	1378516,1700
	14823	400082,9300	1378521,8400
	14824	400093,4400	1378516,7000
	14825	400102,3500	1378517,4900
	14826	400120,5800	1378524,4000
	14827	400129,2200	1378531,1300

## Сведения о границах территориальной зоны городских лесов (Гл)

Сведения о характерных точках границ объекта	№ точки	Координаты	
		X	Y
	14828	400143,0800	1378537,2000
	14829	400155,4200	1378542,5800
	14830	400175,3400	1378546,6200
	14831	400171,0500	1378565,6700
	14832	400187,4200	1378575,5900
	14833	400208,4200	1378601,1200
	14834	400217,9800	1378612,7400
	14835	400211,4700	1378617,5000
	14836	400212,5100	1378620,5000
	14837	400203,4600	1378623,9600
	14838	400195,1100	1378631,1500
	14839	400193,6500	1378633,8500
	14840	400183,8900	1378640,6400
	14841	400176,3500	1378642,2300
	14842	400159,2000	1378641,8400
	14843	400144,2300	1378645,5300
	14844	400125,8700	1378644,2400
	14845	400110,8600	1378636,8400
	14846	400077,5300	1378657,2200
	14847	400064,8500	1378737,7700
	14848	400061,8200	1378756,9800
	14849	400060,8700	1378759,3300
	14850	400072,6100	1378767,2000
	14851	400157,9000	1378747,9000
	14852	400247,6200	1378727,6200
	14853	400479,0300	1378749,7700
	14854	400496,6600	1378751,4700
	14855	400640,0700	1378765,1900
	14856	400661,3700	1378740,7500
	14857	400682,3900	1378716,5900
	14858	400693,4600	1378712,9100
	14859	400701,8600	1378710,1200
	14860	400856,9200	1378706,4500
	14861	401282,9700	1378689,6100
	14862	401283,1200	1378696,9100
	14863	401729,5600	1378686,3300
	14864	402351,7600	1378666,1800
	14865	402367,1200	1378665,6900
	14866	402370,4700	1378769,3400
	14867	402370,8900	1378793,4800
	14868	402375,1200	1379045,1800
	14869	402379,3300	1379155,4400
	14870	402384,8200	1379299,8100

## Сведения о границах территориальной зоны городских лесов (Гл)

Сведения о характерных точках границ объекта	№ точки	Координаты	
		X	Y
	14871	402386,3400	1379417,7100
	14872	402396,8900	1379725,1900
	14873	402400,8800	1379841,0100
	14874	402403,4200	1379840,9500
	14875	402404,1400	1379868,2100
	14876	402409,4500	1379868,4900
	14877	402657,0700	1379881,5400
	14878	402809,8300	1379889,8800
	14879	402879,0600	1379893,6700
	14880	403042,2400	1379902,7000
	14881	403043,6000	1379878,1700
	14882	403170,5000	1379885,1600
	14883	403171,5300	1379884,4200
	14884	403181,7100	1379881,4700
	14885	403198,5900	1379878,7600
	14886	403208,9300	1379911,9100
	14887	403224,2100	1379912,7400
	14888	403262,2500	1379914,9600
	14889	403316,6000	1379918,1500
	14890	403439,4600	1379925,3200
	14891	403450,4300	1379925,8500
	14892	403544,7700	1379930,4900
	14893	403544,4100	1379918,2900
	14894	403553,0700	1379911,2200
	14895	403558,7300	1379908,7900
	14896	403570,9100	1379907,3500
	14897	403603,7500	1379933,3700
	14898	403609,3100	1379933,6400
	14899	403599,9300	1379911,9600
	14900	403598,2500	1379908,0400
	14901	403591,3500	1379903,0500
	14902	403551,7100	1379885,9300
	14903	403535,0900	1379860,7600
	14904	403532,5000	1379861,5200
	14905	403530,7900	1379859,5800
	14906	403549,7100	1379845,7600
	14907	403539,8400	1379835,6400
	14908	403521,8000	1379817,1900
	14909	403449,6800	1379747,4300
	14910	403445,5800	1379725,5900
	14911	403441,7600	1379677,3700
	14912	403441,6700	1379671,8300
	14913	403440,0100	1379559,9600

## Сведения о границах территориальной зоны городских лесов (Гл)

Сведения о характерных точках границ объекта	№ точки	Координаты	
		X	Y
	14914	403451,9900	1379532,1500
	14915	403452,2000	1379527,5700
	14916	403510,7500	1379378,2700
	14917	403517,4000	1379380,4100
	14918	403527,4000	1379357,2300
	14919	403538,1200	1379338,6100
	14920	403549,0400	1379279,2800
	14921	403547,4200	1379201,7900
	14922	403627,6800	1379019,7500
	14923	403578,8100	1378949,8500
	14924	403589,4900	1378882,5200
	14925	403681,0400	1378810,0800
	14926	403686,1300	1378795,3200
	14927	403685,8700	1378778,5000
	14928	403692,8500	1378764,6300
	14929	403708,2800	1378750,7200
	14930	403773,9900	1378747,7600
	14931	403774,1500	1378739,4600
	14932	403775,5700	1378734,2700
	14933	403788,5600	1378729,1400
	14934	403796,8600	1378727,8100
	14935	403825,6700	1378721,6400
	14936	403835,8800	1378715,1500
	14937	403845,4100	1378717,3900
	14938	403866,1800	1378728,1800
	14939	403880,5500	1378735,4900
	14940	403914,2300	1378736,1600
	14941	403930,0600	1378735,5300
	14942	403921,9300	1378669,5200
	14943	403901,7700	1378670,6000
	14944	403869,6800	1378670,3000
	14945	403856,5500	1378667,7100
	14946	403858,4100	1378659,3600
	14947	403870,3100	1378660,3900
	14948	403887,2800	1378655,7700
	14949	403916,1500	1378652,9600
	14950	403933,7200	1378636,4500
	14951	403975,3600	1378596,8300
	14952	404033,4900	1378555,2900
	14953	404033,6200	1378550,8100
	14954	403955,5200	1378557,1300
	14955	403951,8200	1378559,5700
	14956	403941,8800	1378566,4400

## Сведения о границах территориальной зоны городских лесов (Гл)

Сведения о характерных точках границ объекта	№ точки	Координаты	
		X	Y
	14957	403937,9400	1378566,4200
	14958	403908,4600	1378592,3800
	14959	403815,0200	1378597,3400
	14960	403753,3400	1378586,1400
	14961	403743,0100	1378564,5900
	14962	403730,5400	1378525,9600
	14963	403715,9300	1378486,8200
	14964	403678,9300	1378450,8800
	14965	403679,9800	1378305,5200
	14966	403647,5500	1378301,6600
	14967	403620,6200	1378255,3500
	14968	403650,9300	1378125,7800
	14969	403721,0600	1378144,5300
	14970	403733,8200	1378120,2000
	14971	403808,6300	1378035,1100
	14972	403844,0800	1378059,7200
	14973	403857,0600	1378056,5900
	14974	403914,6400	1378093,1800
	14975	403950,1700	1378105,9900
	14976	404083,9700	1378093,5100
	14977	404216,8000	1378085,3900
	14978	404231,1300	1378081,8900
	14979	404297,8800	1378080,4200
	14980	404343,9600	1378077,5900
	14981	404335,6100	1378005,6800
	14982	404329,7500	1378004,4900
	14983	404312,6000	1378037,3500
	14984	404307,2600	1378041,8500
	14985	404305,1400	1378066,7900
	14986	404244,7900	1378057,4600
	14987	404189,2300	1378058,2900
	14988	404187,9900	1378027,8100
	14989	404143,2300	1378028,0900
	14990	404104,1700	1378021,7300
	14991	404071,1700	1378009,1000
	14992	403994,6700	1377977,8200
	14993	403971,3200	1377964,2900
	14994	403954,5200	1377951,0300
	14995	403930,8700	1377943,6600
	14996	403920,3400	1377936,8600
	14997	403914,9000	1377906,8600
	14998	403951,9100	1377878,9000
	14999	403969,0900	1377867,0600

## Сведения о границах территориальной зоны городских лесов (Гл)

Сведения о характерных точках границ объекта	№ точки	Координаты	
		X	Y
	15000	403987,5600	1377863,3000
	15001	404024,2000	1377861,6200
	15002	404026,4200	1377835,9200
	15003	403983,9900	1377836,9300
	15004	403965,0600	1377806,0900
	15005	403929,1000	1377811,7900
	15006	403576,0500	1377859,8200
	15007	403570,5500	1377865,5600
	15008	403567,8100	1377862,6300
	15009	403541,3600	1377871,4600
	15010	403526,3800	1377857,0200
	15011	403520,6700	1377851,0100
	15012	403518,1300	1377848,3600
	15013	403506,6900	1377836,3300
	15014	403503,1100	1377828,4200
	15015	403500,8900	1377828,5200
	15016	403500,9500	1377830,1200
	15017	403493,3800	1377830,5700
	15018	403492,7700	1377814,3400
	15019	403496,6300	1377814,1400
	15020	403489,1000	1377797,4500
	15021	403481,6600	1377776,2300
	15022	403482,0100	1377753,8000
	15023	403482,0600	1377750,5200
	15024	403486,6000	1377731,5700
	15025	403488,5900	1377731,0400
	15026	403497,9800	1377728,5600
	15027	403498,0100	1377723,9600
	15028	403498,0600	1377718,2600
	15029	403498,2000	1377692,7500
	15030	403498,2100	1377689,3300
	15031	403498,2500	1377685,0100
	15032	403475,2600	1377671,3700
	15033	403473,7400	1377691,7400
	15034	403468,7600	1377694,3300
	15035	403447,0700	1377692,5500
	15036	403433,8200	1377693,6700
	15037	403419,0300	1377694,3900
	15038	403377,8200	1377695,2900
	15039	403362,3100	1377695,2800
	15040	403333,7800	1377679,7400
	15041	403331,7900	1377673,9700
	15042	403330,6500	1377673,8900



## Сведения о границах территориальной зоны городских лесов (Гл)

Сведения о характерных точках границ объекта	№ точки	Координаты	
		X	Y
	15043	403324,2200	1377653,4000
	15044	403322,1900	1377641,6700
	15045	403321,8600	1377631,8900
	15046	403321,4700	1377620,6500
	15047	403324,6300	1377607,0000
	15048	403325,1400	1377605,1600
	15049	403328,9800	1377591,2800
	15050	403330,0600	1377587,4400
	15051	403330,8000	1377585,0300
	15052	403333,9500	1377578,8600
	15053	403335,1400	1377576,6400
	15054	403335,8000	1377575,3100
	15055	403338,3700	1377569,5300
	15056	403311,1100	1377571,0800
	15057	403316,9600	1377542,1300
	15058	403289,7200	1377532,9900
	15059	403289,8200	1377532,0500
	15060	403284,9400	1377521,1600
	15061	403280,3800	1377516,0100
	15062	403267,2900	1377507,4800
	15063	403252,0000	1377499,7500
	15064	403236,0200	1377497,7400
	15065	403220,1600	1377503,2000
	15066	403184,8400	1377506,2300
	15067	403114,4100	1377510,2600
	15068	403108,5100	1377515,8300
	15069	402955,9800	1377525,5900
	15070	402849,4700	1377531,4000
	15071	402774,2800	1377533,2800
	15072	402694,4000	1377537,9500
	15073	402654,8400	1377541,5200
	15074	402597,8900	1377546,3500
	15075	402561,0700	1377550,1400
	15076	402428,3900	1377537,9400
	15077	402322,1400	1377530,8000
	15078	402280,4600	1377531,4300
	15079	402192,9400	1377519,3500
	15080	402143,6500	1377519,1000
	15081	402102,9400	1377517,4300
	15082	402052,3000	1377515,5900
	15083	401995,0700	1377514,4800
	15084	401929,5500	1377513,5000
	15085	401891,4100	1377506,2200

## Сведения о границах территориальной зоны городских лесов (Гл)

Сведения о характерных точках границ объекта	№ точки	Координаты	
		X	Y
	15086	401847,0000	1377501,0300
	15087	401817,9400	1377503,7400
	15088	401707,6500	1377495,2600
	15089	401669,8100	1377486,3700
	15090	401624,5000	1377487,7000
	15091	401590,3800	1377483,9700
	15092	401537,4200	1377482,1600
	15093	401513,9100	1377480,2100
	15094	401469,6800	1377487,0700
	15095	401430,8000	1377474,9300
	15096	401382,8500	1377475,0100
	15097	401328,3200	1377479,0800
	15098	401295,2600	1377480,8700
	15099	401269,1400	1377481,5800
	15100	401251,9400	1377481,5400
	15101	401251,2800	1377456,3600
	15102	401242,5800	1377455,1500
	15103	401228,6400	1377454,8800
	15104	401205,6000	1377463,4300
	15105	401165,5800	1377469,2700
	15106	401093,2200	1377476,8300
	15107	400981,8400	1377490,1900
	15108	400958,0800	1377500,0100
	15109	400920,4700	1377499,5700
	15110	400865,1800	1377499,8900
	15111	400741,8500	1377514,4400
	15112	400659,4800	1377518,9000
	15113	400508,2100	1377517,3000
	15114	400314,1100	1377503,3900
	15115	400265,1300	1377492,5200
	15116	400185,4200	1377492,8500
	15117	400155,0500	1377493,8100
	15118	400109,4400	1377475,0600
	15119	400078,4900	1377478,6400
	15120	400048,7300	1377475,9500
	15121	400030,3800	1377478,3600
	15122	400006,9800	1377479,0700
	15123	399973,5300	1377477,1700
	15124	399955,6500	1377485,2000
	15125	399946,7200	1377489,1900
	15126	399929,0900	1377492,4400
	15127	399916,9400	1377495,8600
	15128	399909,3400	1377503,9500

## Сведения о границах территориальной зоны городских лесов (Гл)

Сведения о характерных точках границ объекта	№ точки	Координаты	
		X	Y
	15129	399902,3600	1377508,4200
	15130	399899,2800	1377509,7200
	15131	399897,5800	1377516,6900
	15132	399899,6100	1377517,3000
	15133	399903,3900	1377518,4400
	15134	399900,8400	1377526,7800
	15135	399901,2200	1377526,9200
	15136	399892,2500	1377554,4400
	15137	399891,0400	1377554,0600
	15138	399881,4900	1377601,7100
	15139	399881,5400	1377610,7300
	15140	399878,2800	1377626,8600
	15141	399883,3500	1377625,9600
	15142	399886,2400	1377637,2200
	15143	399890,0600	1377650,5100
	15144	399894,8600	1377650,3200
	15145	399926,6400	1377756,1400
	15146	399931,0400	1377767,8000
	15147	399937,5200	1377787,7700
	15148	399942,5300	1377803,1700
	15149	399944,5800	1377807,7300
	15150	399976,8000	1377823,8500
	15151	400005,0400	1377837,9700
	15152	400010,1100	1377864,0600
	15153	400014,4400	1377874,1800
	15154	400016,8500	1377888,3200
	15155	400017,5700	1377892,4700
	15156	400016,6100	1377915,3500
	15157	400008,4200	1377944,0200
	15158	399991,0700	1377981,3400
	15159	399985,2700	1377993,3900
	15160	399970,3300	1378021,7200
	15161	399957,4200	1378049,4600
	15162	399929,0300	1378101,3900
	15163	399886,7100	1378141,9100
	15164	399896,0000	1378140,1500
	15165	399891,9100	1378164,6400
	15166	399886,1600	1378184,2100
	15167	399885,3500	1378195,9200
	15168	399882,7100	1378201,2600
	15169	399885,5000	1378211,1000
	15170	399888,9500	1378212,9500
	15171	399895,2200	1378226,7600

## Сведения о границах территориальной зоны городских лесов (Гл)

Сведения о характерных точках границ объекта	№ точки	Координаты	
		X	Y
	15172	399931,3200	1378278,5500
	15173	399833,4400	1378316,0600
	15174	399828,4600	1378317,5600
	15175	399825,9400	1378316,5500
	15176	399798,1700	1378267,6000
	14780	399598,3200	1378407,5700
	15177	399636,9100	1380813,0100
	15178	399644,3400	1380793,3600
	15179	399669,8700	1380803,0200
	15180	399671,9400	1380798,4700
	15181	399675,5100	1380799,4300
	15182	399665,6100	1380824,7700
	15177	399636,9100	1380813,0100
	15183	399649,8500	1379539,1900
	15184	399650,9100	1379539,1600
	15185	399650,9400	1379540,2000
	15186	399649,9000	1379540,2500
	15183	399649,8500	1379539,1900
	15187	399781,0100	1379607,6300
	15188	399781,5200	1379606,7200
	15189	399782,4300	1379607,2100
	15190	399781,9400	1379608,1200
	15187	399781,0100	1379607,6300
	15191	399822,6300	1380434,2500
	15192	399825,3900	1380421,9400
	15193	399833,8600	1380423,8600
	15194	399831,1000	1380436,1400
	15191	399822,6300	1380434,2500
	15195	399884,3800	1381427,2000
	15196	399903,5300	1381472,3200
	15197	400005,3900	1381466,5600
	15198	400062,6600	1381456,1000
	15199	400081,4400	1381452,6800
	15200	400080,1300	1381450,9600
	15201	400063,7500	1381433,7200
	15202	400081,0100	1381416,0200
	15203	400079,3500	1381413,6500
	15204	400072,2200	1381407,6700
	15205	400069,5600	1381410,1300
	15206	400067,1300	1381390,9000
	15207	400088,3900	1381381,4100
	15208	400113,1300	1381378,2600
	15209	400122,9500	1381384,5100

## Сведения о границах территориальной зоны городских лесов (Гл)

Сведения о характерных точках границ объекта	№ точки	Координаты	
		X	Y
	15210	400139,4600	1381377,2800
	15211	400131,1200	1381367,9500
	15212	400145,6500	1381339,0400
	15213	400160,4500	1381338,9200
	15214	400164,2900	1381342,5300
	15215	400182,7700	1381336,8700
	15216	400187,5100	1381344,8200
	15217	400249,7000	1381331,7700
	15218	400241,2100	1381288,3300
	15219	400237,3800	1381288,5100
	15220	400236,2300	1381269,5200
	15221	400245,4100	1381265,0600
	15222	400248,1200	1381255,2600
	15223	400278,1100	1381237,8300
	15224	400279,0300	1381217,7500
	15225	400313,0900	1381162,4500
	15226	400325,7100	1381191,4700
	15227	400356,5500	1381220,8100
	15228	400371,9300	1381227,0300
	15229	400410,2600	1381281,0600
	15230	400431,1300	1381339,0000
	15231	400481,4500	1381317,3100
	15232	400517,7100	1381316,2900
	15233	400518,7300	1381335,2200
	15234	400530,4600	1381334,7800
	15235	400529,9700	1381332,3500
	15236	400544,6600	1381334,2300
	15237	400637,3200	1381330,6900
	15238	400640,0700	1381319,0600
	15239	400652,3000	1381310,2600
	15240	400666,0700	1381301,1300
	15241	400673,8900	1381269,1700
	15242	400721,0200	1381264,7500
	15243	400767,4100	1381234,0300
	15244	400795,9000	1381221,0400
	15245	400803,8200	1381218,4200
	15246	400800,5900	1381201,7500
	15247	400803,5100	1381200,6400
	15248	400803,3200	1381199,5500
	15249	400817,7200	1381195,4300
	15250	400823,2500	1381212,0300
	15251	400849,2100	1381203,4800
	15252	400875,7700	1381210,3700

## Сведения о границах территориальной зоны городских лесов (Гл)

Сведения о характерных точках границ объекта	№ точки	Координаты	
		X	Y
	15253	400901,9700	1381221,6600
	15254	400909,3700	1381231,3300
	15255	400916,7900	1381276,4500
	15256	400934,4200	1381275,4200
	15257	400970,4900	1381272,2100
	15258	400966,1800	1381232,3800
	15259	400971,9700	1381231,9200
	15260	400975,9700	1381231,6400
	15261	400985,3200	1381230,6800
	15262	401016,2100	1381227,3700
	15263	401023,2700	1381275,3000
	15264	401080,7200	1381265,7200
	15265	401078,1000	1381260,3800
	15266	401069,0600	1381232,1100
	15267	401025,3500	1381202,9300
	15268	401024,4500	1381185,5000
	15269	401048,4700	1381179,7600
	15270	401089,7600	1381198,4300
	15271	401093,3000	1381184,1800
	15272	401134,0100	1381169,4500
	15273	401120,7600	1381112,7700
	15274	401121,8300	1381099,4100
	15275	401113,1600	1381072,5600
	15276	401082,8100	1380920,7200
	15277	401097,4400	1380922,4200
	15278	401118,1200	1380925,0000
	15279	401118,6000	1380935,5100
	15280	401137,4600	1380932,4500
	15281	401152,5600	1380931,1400
	15282	401214,5700	1380929,7600
	15283	401220,0200	1380930,2400
	15284	401238,5100	1380931,8400
	15285	401299,4300	1380937,5900
	15286	401332,3900	1380945,3200
	15287	401335,7400	1380931,5700
	15288	401346,3600	1380931,4900
	15289	401347,7700	1380889,0000
	15290	401430,1700	1380900,2600
	15291	401473,5400	1380906,7100
	15292	401489,4200	1380903,9900
	15293	401526,5300	1380902,7000
	15294	401523,2200	1380932,7800
	15295	401564,6300	1380917,0900

## Сведения о границах территориальной зоны городских лесов (Гл)

Сведения о характерных точках границ объекта	№ точки	Координаты	
		X	Y
	15296	401591,4100	1380901,9700
	15297	401633,0600	1380898,0700
	15298	401668,9500	1380857,8100
	15299	401710,4600	1380796,6600
	15300	401761,6200	1380700,7700
	15301	401795,5400	1380615,5500
	15302	401855,1900	1380547,4700
	15303	401907,0700	1380529,4900
	15304	401909,1700	1380530,3000
	15305	401914,7700	1380537,3600
	15306	401920,6600	1380541,6900
	15307	401950,9200	1380549,1200
	15308	401974,2200	1380554,4500
	15309	401979,9400	1380557,2900
	15310	401989,6200	1380559,9700
	15311	402019,7000	1380567,4600
	15312	402047,7900	1380574,2000
	15313	402056,1800	1380576,2000
	15314	402085,8300	1380583,1000
	15315	402118,6500	1380590,7900
	15316	402127,5000	1380594,2800
	15317	402154,5500	1380599,8700
	15318	402175,3000	1380604,0200
	15319	402184,4900	1380607,3500
	15320	402194,6100	1380607,4200
	15321	402221,2700	1380613,5200
	15322	402223,1000	1380610,3900
	15323	402260,0700	1380617,2600
	15324	402252,8600	1380660,8600
	15325	402290,3400	1380669,9200
	15326	402339,1000	1380689,1800
	15327	402405,5300	1380721,3500
	15328	402416,2100	1380726,5100
	15329	402416,5500	1380726,6900
	15330	402432,2400	1380745,8200
	15331	402467,8300	1380806,2200
	15332	402480,9900	1380828,5300
	15333	402501,2900	1380832,6500
	15334	402609,9000	1380837,1100
	15335	402644,3900	1380826,6700
	15336	402689,4100	1380826,4600
	15337	402700,5200	1380809,0100
	15338	402722,6100	1380796,0600

## Сведения о границах территориальной зоны городских лесов (Гл)

Сведения о характерных точках границ объекта	№ точки	Координаты	
		X	Y
	15339	402731,8800	1380796,7400
	15340	402741,5400	1380806,3400
	15341	402752,3500	1380821,5000
	15342	402756,0700	1380833,2600
	15343	402757,3700	1380821,1200
	15344	402790,2600	1380810,9700
	15345	402801,0200	1380840,1600
	15346	402762,0500	1380849,1000
	15347	402752,8100	1380864,3000
	15348	402752,8600	1380882,3400
	15349	402779,3200	1380900,9500
	15350	402793,7600	1380916,6400
	15351	402797,9300	1380913,4200
	15352	402811,7900	1380924,8900
	15353	402817,0000	1380945,8200
	15354	402803,7700	1380979,0000
	15355	402799,9800	1380985,2000
	15356	402781,8700	1381012,6700
	15357	402820,9900	1381035,0900
	15358	402827,6500	1381036,2200
	15359	402840,6600	1381040,4600
	15360	402899,2700	1380996,6200
	15361	402958,7000	1380945,2600
	15362	402968,7600	1380942,2500
	15363	402989,2300	1380958,9300
	15364	403002,1100	1380948,1200
	15365	403017,9100	1380911,8900
	15366	403008,8700	1380842,0900
	15367	403002,1100	1380789,8900
	15368	403057,0900	1380782,6400
	15369	403057,8900	1380786,5900
	15370	403069,1300	1380843,0000
	15371	403093,3000	1380843,1000
	15372	403095,0200	1380869,6000
	15373	403080,0900	1380912,3100
	15374	403093,1100	1380933,7000
	15375	403109,9400	1380950,1500
	15376	403124,4000	1380955,5100
	15377	403193,7100	1380936,3600
	15378	403194,6400	1380936,8000
	15379	403206,7400	1380942,4800
	15380	403222,8100	1380922,8600
	15381	403245,4300	1380938,0600



## Сведения о границах территориальной зоны городских лесов (Гл)

Сведения о характерных точках границ объекта	№ точки	Координаты	
		X	Y
	15382	403234,2900	1380953,4100
	15383	403234,3700	1380964,9900
	15384	403225,2200	1381014,2000
	15385	403265,7700	1381035,8600
	15386	403273,9000	1381067,3400
	15387	403243,3100	1381130,0100
	15388	403232,1200	1381148,4000
	15389	403198,5200	1381217,3400
	15390	403197,5500	1381276,9800
	15391	403188,4400	1381323,0700
	15392	403194,8400	1381344,4800
	15393	404277,7700	1380729,6200
	15394	404336,2100	1380696,4300
	15395	404398,7700	1380661,7700
	15396	404443,7400	1380632,4900
	15397	404459,5600	1380616,1900
	15398	404503,3300	1380565,6100
	15399	404506,4100	1380561,6400
	15400	404535,4600	1380526,5800
	15401	404569,1700	1380479,1900
	15402	404596,4900	1380402,2900
	15403	404588,6800	1380389,3400
	15404	404551,0200	1380282,7600
	15405	404517,2200	1380175,7900
	15406	404451,8500	1380188,3200
	15407	404453,2200	1380279,9200
	15408	404437,2200	1380280,1600
	15409	404437,0300	1380267,1600
	15410	404297,0300	1380269,2500
	15411	404295,9900	1380199,7100
	15412	403982,2800	1380200,2900
	15413	403940,8000	1380250,5800
	15414	403909,1300	1380240,6700
	15415	403726,5300	1380224,2900
	15416	403701,6700	1380243,1500
	15417	403676,7200	1380218,7500
	15418	403687,1800	1380197,1900
	15419	403573,1900	1380073,2300
	15420	403450,6000	1380067,7600
	15421	403320,3900	1380061,9400
	15422	403244,0400	1379994,9000
	15423	403151,3400	1379989,8900
	15424	403150,8000	1380004,2000

## Сведения о границах территориальной зоны городских лесов (Гл)

Сведения о характерных точках границ объекта	№ точки	Координаты	
		X	Y
	15425	403075,0200	1380000,0900
	15426	403036,2600	1380007,2900
	15427	403035,9700	1379976,9600
	15428	402967,4200	1379973,2100
	15429	402896,4500	1379969,3200
	15430	402871,9100	1379976,2100
	15431	402824,6100	1379970,4800
	15432	402793,5800	1379963,7200
	15433	402659,3700	1379956,3800
	15434	402410,5700	1379943,3300
	15435	402406,1800	1379943,0900
	15436	402406,2700	1379946,5100
	15437	402386,7800	1379947,0400
	15438	402386,6600	1379942,0600
	15439	402299,9200	1379937,5200
	15440	401954,7800	1379919,0000
	15441	401708,1800	1379904,7600
	15442	401609,7800	1379899,6100
	15443	401595,0900	1379898,8400
	15444	401458,9300	1379892,8500
	15445	401327,4900	1379890,7300
	15446	401308,4600	1379891,6200
	15447	401210,0300	1379896,2700
	15448	401159,7100	1379900,8000
	15449	401026,7400	1379912,7300
	15450	400960,3100	1379921,9000
	15451	400897,3100	1379936,4200
	15452	400861,9700	1379946,1500
	15453	400827,0900	1379956,8900
	15454	400792,2600	1379970,3900
	15455	400762,8400	1379982,7400
	15456	400762,7500	1379982,5000
	15457	400759,5000	1379975,1200
	15458	400385,2000	1380230,4200
	15459	400387,8900	1380237,9600
	15460	400392,2600	1380250,1200
	15461	400413,1000	1380276,9500
	15462	400423,0100	1380289,7200
	15463	400434,0400	1380307,7800
	15464	400446,4500	1380328,0400
	15465	400406,8700	1380336,6100
	15466	400365,4900	1380345,5100
	15467	400339,8500	1380336,2500

## Сведения о границах территориальной зоны городских лесов (Гл)

Сведения о характерных точках границ объекта	№ точки	Координаты	
		X	Y
	15468	400298,4800	1380321,2500
	15469	400289,0700	1380317,8300
	15470	400287,9700	1380316,5200
	15471	400280,6500	1380322,2100
	15472	400260,8400	1380337,6100
	15473	400237,0200	1380357,2100
	15474	400184,1000	1380400,7900
	15475	400109,9700	1380458,7100
	15476	400115,1100	1380459,8300
	15477	400138,7500	1380467,7400
	15478	400165,7200	1380471,8800
	15479	400172,4200	1380478,3800
	15480	400194,4300	1380477,5500
	15481	400200,3800	1380476,9000
	15482	400224,6300	1380471,7200
	15483	400250,3400	1380469,6500
	15484	400280,8800	1380468,9000
	15485	400311,3700	1380468,1200
	15486	400353,4600	1380478,8200
	15487	400366,4700	1380496,7100
	15488	400372,7400	1380505,3600
	15489	400375,1100	1380512,7400
	15490	400366,8900	1380518,1100
	15491	400349,1600	1380522,7900
	15492	400333,0000	1380528,6700
	15493	400319,5700	1380538,9400
	15494	400307,2100	1380561,8800
	15495	400280,5300	1380618,3700
	15496	400284,0800	1380626,9200
	15497	400312,8900	1380645,9400
	15498	400339,3900	1380660,4000
	15499	400353,9800	1380669,0100
	15500	400340,5900	1380693,9100
	15501	400407,0400	1380665,8500
	15502	400420,3600	1380652,4300
	15503	400411,8200	1380644,1600
	15504	400436,5100	1380619,0900
	15505	400465,7900	1380637,6900
	15506	400470,7200	1380632,5200
	15507	400480,1000	1380632,3800
	15508	400487,1100	1380638,6200
	15509	400495,7700	1380655,7900
	15510	400506,9500	1380667,9600

## Сведения о границах территориальной зоны городских лесов (Гл)

Сведения о характерных точках границ объекта	№ точки	Координаты	
		X	Y
	15511	400505,8500	1380669,3200
	15512	400518,4200	1380684,3200
	15513	400531,0500	1380695,6100
	15514	400542,9100	1380708,7200
	15515	400533,1700	1380719,6200
	15516	400530,8600	1380721,9400
	15517	400545,2600	1380735,2700
	15518	400554,2500	1380751,9000
	15519	400569,0500	1380761,0200
	15520	400572,7600	1380764,3000
	15521	400558,0700	1380789,1900
	15522	400536,6400	1380772,8400
	15523	400524,5900	1380757,3000
	15524	400509,9700	1380742,9300
	15525	400496,6600	1380730,4700
	15526	400485,0000	1380718,4800
	15527	400487,4200	1380716,8300
	15528	400476,8700	1380704,7600
	15529	400450,7500	1380676,9600
	15530	400439,6800	1380665,5500
	15531	400438,9700	1380664,8000
	15532	400439,0900	1380662,0400
	15533	400421,4300	1380679,7400
	15534	400334,9000	1380711,2400
	15535	400364,9700	1380740,4400
	15536	400382,3000	1380750,8800
	15537	400395,9100	1380760,1600
	15538	400380,7000	1380809,7000
	15539	400380,5600	1380817,9200
	15540	400360,3000	1380821,7600
	15541	400351,0700	1380838,9800
	15542	400348,6400	1380847,5400
	15543	400337,0200	1380853,1800
	15544	400328,8200	1380854,3000
	15545	400317,8100	1380851,4800
	15546	400307,0100	1380862,1000
	15547	400293,0500	1380861,3100
	15548	400276,6600	1380848,6100
	15549	400197,9100	1380841,0100
	15550	400213,7700	1380852,6900
	15551	400221,3800	1380862,8800
	15552	400259,1200	1380899,4500
	15553	400265,6300	1380924,3900

## Сведения о границах территориальной зоны городских лесов (Гл)

Сведения о характерных точках границ объекта	№ точки	Координаты	
		X	Y
	15554	400278,9900	1380956,5800
	15555	400282,6200	1380973,1100
	15556	400305,1300	1381011,3200
	15557	400320,7900	1381040,2100
	15558	400320,6500	1381043,0200
	15559	400325,8600	1381048,7200
	15560	400328,1700	1381053,8700
	15561	400319,9800	1381057,3500
	15562	400319,8500	1381060,1700
	15563	400308,1400	1381104,4300
	15564	400309,8500	1381120,8500
	15565	400299,7900	1381152,9100
	15566	400300,2600	1381165,6400
	15567	400248,1200	1381173,4800
	15568	400241,5300	1381139,2900
	15569	400214,5600	1381142,8600
	15570	400216,5200	1381159,0300
	15571	400209,8400	1381159,3300
	15572	400208,2800	1381192,5800
	15573	400188,5600	1381187,2100
	15574	400180,2200	1381185,9400
	15575	400180,2900	1381185,5200
	15576	400170,2000	1381182,5900
	15577	400156,2300	1381180,5400
	15578	400140,3500	1381206,1200
	15579	400107,2400	1381226,2500
	15580	400084,1600	1381184,9500
	15581	400060,6000	1381188,8200
	15582	400041,9200	1381184,2600
	15583	400037,5700	1381185,8300
	15584	400019,1700	1381202,3400
	15585	400004,9400	1381223,2800
	15586	399986,9200	1381224,6700
	15587	399973,9300	1381228,2400
	15588	399940,8800	1381248,0600
	15589	399927,3400	1381264,7900
	15590	399941,8600	1381281,6700
	15591	399932,3600	1381311,3000
	15592	399913,2500	1381367,4600
	15593	399912,4900	1381370,0500
	15594	399910,4600	1381377,1400
	15595	399901,8000	1381404,2500
	15596	399896,9600	1381419,4500

## Сведения о границах территориальной зоны городских лесов (Гл)

Сведения о характерных точках границ объекта	№ точки	Координаты	
		X	Y
	15195	399884,3800	1381427,2000
	15597	399912,5900	1379675,4400
	15598	399913,2000	1379674,5900
	15599	399914,0500	1379675,2000
	15600	399913,4400	1379676,0500
	15597	399912,5900	1379675,4400
	15601	399927,1100	1380100,3300
	15602	399932,6700	1380123,1900
	15603	399946,4500	1380153,3700
	15604	399956,0400	1380152,8600
	15605	399972,8000	1380163,0400
	15606	400000,9700	1380177,0800
	15607	400017,0700	1380195,5600
	15608	400054,7000	1380181,0400
	15609	400072,1200	1380179,4600
	15610	400106,9400	1380192,6800
	15611	400148,8900	1380203,5200
	15612	400205,5600	1380212,4300
	15613	400217,9200	1380212,5300
	15614	400222,7300	1380211,9800
	15615	400222,5400	1380209,7200
	15616	400220,6600	1380199,2100
	15617	400214,0700	1380167,3200
	15618	400213,6800	1380166,5800
	15619	400200,2700	1380140,7000
	15620	400176,1000	1380105,9500
	15621	400140,8500	1380106,6200
	15622	400140,3300	1380119,0100
	15623	400111,1000	1380116,0000
	15624	400114,0200	1380087,8700
	15625	400114,2500	1380085,6100
	15626	400104,0600	1380085,4000
	15627	400101,4500	1380106,1300
	15628	400084,4700	1380104,6000
	15629	400093,8600	1380114,8000
	15630	400070,6700	1380112,7900
	15631	400070,4900	1380119,6700
	15632	400046,1200	1380119,4100
	15633	400045,8900	1380120,2000
	15634	400044,0800	1380119,6800
	15635	400034,1400	1380118,5300
	15636	400027,8300	1380117,8900
	15637	400025,2400	1380117,2500

## Сведения о границах территориальной зоны городских лесов (Гл)

Сведения о характерных точках границ объекта	№ точки	Координаты	
		X	Y
	15638	400021,8700	1380116,6600
	15639	400012,7000	1380114,8100
	15640	400013,6800	1380111,8400
	15641	400005,4700	1380107,1200
	15601	399927,1100	1380100,3300
	15642	400125,7400	1378399,9000
	15643	400159,0300	1378404,1400
	15644	400181,1200	1378325,3800
	15645	400191,8100	1378278,5700
	15646	400186,2200	1378254,3500
	15647	400173,8700	1378227,0300
	15648	400177,4500	1378199,7100
	15649	400329,9400	1378249,6400
	15650	400330,8200	1378264,0700
	15651	400358,9100	1378270,1500
	15652	400369,8600	1378291,8500
	15653	400388,5500	1378328,8800
	15654	400473,1700	1378393,0300
	15655	400487,2800	1378388,6200
	15656	400519,8300	1378388,6800
	15657	400598,9800	1378408,3800
	15658	400643,7800	1378404,0100
	15659	400609,9900	1378620,6300
	15660	400580,9200	1378616,4100
	15661	400509,9400	1378596,0000
	15662	400481,7500	1378595,6600
	15663	400402,2800	1378583,7100
	15664	400327,1000	1378568,6400
	15665	400305,6700	1378557,8000
	15666	400267,8400	1378538,6800
	15667	400242,3200	1378540,1800
	15668	400215,1900	1378513,3400
	15669	400181,1200	1378532,8400
	15642	400125,7400	1378399,9000
	15670	400197,0200	1379083,7600
	15671	400198,3400	1379064,7000
	15672	400203,5800	1379065,2200
	15673	400210,4500	1379044,1200
	15674	400244,0400	1379049,6000
	15675	400253,9600	1379076,2700
	15676	400256,1400	1379093,7000
	15677	400255,0100	1379103,5400
	15678	400208,2200	1379091,9000

## Сведения о границах территориальной зоны городских лесов (Гл)

Сведения о характерных точках границ объекта	№ точки	Координаты	
		X	Y
	15679	400203,2500	1379084,3700
	15670	400197,0200	1379083,7600
	15680	400480,3800	1379819,1200
	15681	400481,3200	1379818,6800
	15682	400481,7500	1379819,6200
	15683	400480,8200	1379820,0300
	15680	400480,3800	1379819,1200
	15684	400631,9600	1379813,1800
	15685	400632,9800	1379813,1400
	15686	400633,0400	1379814,1600
	15687	400632,0200	1379814,2200
	15684	400631,9600	1379813,1800
	15688	400657,3700	1379137,7700
	15689	400659,0500	1379137,7600
	15690	400659,0400	1379134,4600
	15691	400664,1500	1379133,7700
	15692	400664,1300	1379113,1600
	15693	400671,5700	1379114,7100
	15694	400692,9800	1379119,1500
	15695	400692,5900	1379121,1200
	15696	400691,6100	1379120,9700
	15697	400690,5200	1379128,3500
	15698	400692,6200	1379128,4800
	15699	400691,4700	1379138,1800
	15700	400689,5500	1379135,9100
	15701	400688,5600	1379140,2200
	15702	400688,4900	1379142,8200
	15703	400688,4200	1379159,2300
	15704	400686,2900	1379165,0400
	15705	400685,5300	1379165,0900
	15706	400676,0700	1379165,6500
	15707	400658,0000	1379166,5800
	15688	400657,3700	1379137,7700
	15708	400732,5500	1380677,0000
	15709	400734,2900	1380666,1900
	15710	400782,7600	1380678,3900
	15711	400780,2200	1380689,2300
	15712	400776,3900	1380688,2500
	15708	400732,5500	1380677,0000
	15713	400831,8000	1379806,4900
	15714	400832,8200	1379806,4400
	15715	400832,8800	1379807,4800
	15716	400831,8600	1379807,5100



## Сведения о границах территориальной зоны городских лесов (Гл)

Сведения о характерных точках границ объекта	№ точки	Координаты	
		X	Y
	15713	400831,8000	1379806,4900
	15717	400881,1500	1379980,7100
	15718	400882,2600	1379967,7500
	15719	400930,6600	1379973,7700
	15720	400930,5400	1379975,0300
	15721	400929,4500	1379986,7300
	15722	400914,1400	1379984,9400
	15723	400911,8600	1379984,6500
	15724	400908,0100	1379984,1500
	15717	400881,1500	1379980,7100
	15725	400907,9900	1380978,7800
	15726	400935,0400	1380978,1800
	15727	400941,5500	1380987,8600
	15728	400940,7700	1381016,0800
	15729	400917,2100	1381016,6100
	15725	400907,9900	1380978,7800
	15730	401031,3400	1379799,7200
	15731	401032,3600	1379799,7000
	15732	401032,3900	1379800,7200
	15733	401031,3800	1379800,7600
	15730	401031,3400	1379799,7200
	15734	401210,5600	1379793,6200
	15735	401211,6000	1379793,5700
	15736	401211,6600	1379794,6000
	15737	401210,6200	1379794,6600
	15734	401210,5600	1379793,6200
	15738	401409,7700	1379787,5500
	15739	401410,8300	1379787,5100
	15740	401410,8500	1379788,5500
	15741	401409,8100	1379788,5700
	15738	401409,7700	1379787,5500
	15742	401610,7000	1379780,3100
	15743	401611,7200	1379780,2500
	15744	401611,7600	1379781,3100
	15745	401610,7400	1379781,3500
	15742	401610,7000	1379780,3100
	15746	401811,4200	1379773,6700
	15747	401812,4400	1379773,6000
	15748	401812,5200	1379774,6400
	15749	401811,4800	1379774,6900
	15746	401811,4200	1379773,6700
	15750	401960,9200	1376870,4500
	15751	401961,0800	1376875,8400

## Сведения о границах территориальной зоны городских лесов (Гл)

Сведения о характерных точках границ объекта	№ точки	Координаты	
		X	Y
	15752	401967,1900	1376883,0700
	15753	401975,1700	1376887,2800
	15754	401987,0000	1376887,4200
	15755	402004,5900	1376884,0200
	15756	402017,8400	1376883,1200
	15757	402030,2000	1376885,7400
	15758	402046,6800	1376894,6100
	15759	402062,1600	1376902,5600
	15760	402102,4800	1376902,4200
	15761	402123,1100	1376901,3300
	15762	402137,4500	1376903,9000
	15763	402146,4700	1376910,0100
	15764	402162,8200	1376914,4800
	15765	402200,9900	1376925,7400
	15766	402367,8700	1376949,0700
	15767	402401,4400	1376953,0700
	15768	402488,2000	1376977,7000
	15769	402510,5200	1376985,4300
	15770	402572,6100	1377007,8100
	15771	402621,0100	1377013,8300
	15772	402749,3900	1377015,1500
	15773	402992,9600	1377001,9600
	15774	403148,5100	1376988,7500
	15775	403195,1500	1376986,4600
	15776	403417,6700	1376942,3500
	15777	403527,9100	1376968,9100
	15778	403545,3100	1376956,3500
	15779	403545,7800	1376947,8800
	15780	403537,6400	1376937,0400
	15781	403539,0200	1376927,8200
	15782	403545,8000	1376919,7100
	15783	403562,6900	1376912,1800
	15784	403578,6200	1376911,6400
	15785	403606,6200	1376904,2600
	15786	403614,3500	1376918,3900
	15787	403620,2300	1376928,9800
	15788	403647,7400	1376918,4700
	15789	403668,3800	1376871,2900
	15790	403730,0200	1376849,0300
	15791	403785,2000	1376818,5400
	15792	403842,9600	1376799,3000
	15793	403903,4000	1376798,6700
	15794	403975,6500	1376783,6500

## Сведения о границах территориальной зоны городских лесов (Гл)

Сведения о характерных точках границ объекта	№ точки	Координаты	
		X	Y
	15795	404033,8700	1376774,4800
	15796	404055,0300	1376782,7700
	15797	404062,2500	1376802,2500
	15798	404101,9600	1376804,3100
	15799	404137,9200	1376795,4800
	15800	404150,8000	1376811,6100
	15801	404144,3900	1376845,8100
	15802	404132,7300	1376870,3100
	15803	404083,1700	1376894,7700
	15804	404037,6500	1376907,3100
	15805	403979,1300	1376915,9100
	15806	403905,3300	1376927,9900
	15807	403756,0700	1376943,2600
	15808	403702,3200	1376948,8000
	15809	403651,0000	1376955,8100
	15810	403613,5700	1376946,2900
	15811	403604,1500	1376939,6100
	15812	403597,6100	1376925,4600
	15813	403579,8600	1376924,8300
	15814	403558,2400	1376926,3500
	15815	403556,5900	1376936,2900
	15816	403564,7200	1376947,4600
	15817	403563,0300	1376965,5600
	15818	403550,7300	1376974,1100
	15819	403576,5500	1376979,2500
	15820	403606,1300	1376981,3600
	15821	403626,2400	1376979,3200
	15822	403699,1400	1376983,6800
	15823	403795,1200	1376986,4100
	15824	403886,0600	1376984,8500
	15825	404011,6200	1376972,9900
	15826	404093,3700	1376961,3700
	15827	404108,3600	1376959,2300
	15828	404134,3300	1376955,5400
	15829	404140,2700	1376954,4900
	15830	404163,9300	1376950,2800
	15831	404170,4800	1376949,1200
	15832	404177,5000	1376947,8500
	15833	404189,3900	1376945,4000
	15834	404258,4500	1376935,5800
	15835	404286,7200	1376926,4400
	15836	404333,5100	1376910,3600
	15837	404388,8000	1376883,7500

## Сведения о границах территориальной зоны городских лесов (Гл)

Сведения о характерных точках границ объекта	№ точки	Координаты	
		X	Y
	15838	404486,0100	1376823,9700
	15839	404546,6200	1376775,5700
	15840	404600,5900	1376719,4600
	15841	404687,6600	1376614,2600
	15842	404744,3200	1376530,0600
	15843	404782,9000	1376414,3800
	15844	404793,9700	1376388,0100
	15845	404824,9500	1376318,2900
	15846	404835,3700	1376286,0500
	15847	404845,5400	1376262,1400
	15848	404858,1100	1376219,9600
	15849	404864,4500	1376182,4400
	15850	404869,1900	1376158,2000
	15851	404880,1000	1376126,4200
	15852	404888,1000	1376111,8100
	15853	404902,5500	1376085,4700
	15854	404912,7800	1376064,0200
	15855	404917,7600	1376019,9300
	15856	404947,7100	1375939,8700
	15857	404976,5700	1375943,1600
	15858	404979,8800	1376018,8700
	15859	404984,7400	1376035,4800
	15860	404996,5800	1376088,7500
	15861	404944,4900	1376317,6300
	15862	404910,1000	1376420,8200
	15863	404873,6300	1376564,2600
	15864	404886,1600	1376575,1500
	15865	404893,7500	1376546,1700
	15866	404914,3700	1376520,5000
	15867	404931,9200	1376510,4600
	15868	404950,9700	1376528,5600
	15869	404928,8600	1376586,7600
	15870	405019,1600	1376521,6000
	15871	405073,7400	1376445,4900
	15872	405114,7200	1376407,6300
	15873	405153,7200	1376364,2000
	15874	405192,8100	1376325,4500
	15875	405243,8500	1376266,9600
	15876	405300,7700	1376241,9800
	15877	405345,5300	1376198,4900
	15878	405366,0000	1376153,7300
	15879	405369,2000	1376117,6800
	15880	405373,9700	1376065,7400

## Сведения о границах территориальной зоны городских лесов (Гл)

Сведения о характерных точках границ объекта	№ точки	Координаты	
		X	Y
	15881	405434,0800	1376044,3600
	15882	405447,7400	1376010,6300
	15883	405446,9000	1375953,8500
	15884	405459,1200	1375888,4700
	15885	405498,5800	1375811,5300
	15886	405492,4600	1375780,8900
	15887	405475,8300	1375742,9500
	15888	405483,8500	1375710,2500
	15889	405505,3200	1375693,1700
	15890	405563,1700	1375647,6100
	15891	405601,1800	1375617,0200
	15892	405649,8200	1375655,1400
	15893	405670,3700	1375638,3500
	15894	405715,6000	1375612,7500
	15895	405759,3000	1375568,3300
	15896	405838,6500	1375582,2500
	15897	405862,7200	1375605,5600
	15898	405936,2900	1375573,4900
	15899	405994,3300	1375691,8500
	15900	406107,3200	1375759,1200
	15901	406191,5300	1375799,4700
	15902	406211,3200	1375799,4700
	15903	406267,6000	1375785,4100
	15904	406303,4600	1375786,1400
	15905	406307,1200	1375784,7200
	15906	406346,5000	1375787,0300
	15907	406435,5400	1375788,8700
	15908	406441,5700	1375793,0400
	15909	406547,2900	1375810,9400
	15910	406640,0600	1375945,3700
	15911	406571,9300	1376010,1500
	15912	406522,9400	1376018,3300
	15913	406471,8300	1376008,8500
	15914	406423,8300	1375987,9200
	15915	406379,0000	1375956,7000
	15916	406352,5800	1375957,5600
	15917	406339,7300	1375982,4100
	15918	406274,7500	1375993,6200
	15919	406217,5000	1375984,2400
	15920	406180,8900	1375966,6400
	15921	406155,1700	1375983,3100
	15922	406145,0300	1375999,7600
	15923	406125,8500	1376022,2700

## Сведения о границах территориальной зоны городских лесов (Гл)

Сведения о характерных точках границ объекта	№ точки	Координаты	
		X	Y
	15924	406120,1500	1376081,9300
	15925	406124,9000	1376136,9500
	15926	406113,8900	1376151,1900
	15927	406101,5900	1376156,8400
	15928	406074,5400	1376084,3900
	15929	406064,9900	1376077,0700
	15930	406051,2100	1376086,6000
	15931	406052,8200	1376147,3300
	15932	406041,6200	1376155,4100
	15933	406019,3200	1376132,0000
	15934	405990,4000	1376108,2300
	15935	405960,5700	1376070,0300
	15936	405924,6300	1376112,0700
	15937	405913,2200	1376113,0600
	15938	405916,9100	1376128,4300
	15939	405904,7500	1376158,1600
	15940	405875,3700	1376181,4000
	15941	405842,0900	1376197,9600
	15942	405814,3400	1376190,7900
	15943	405793,2300	1376174,1600
	15944	405780,0200	1376169,6200
	15945	405740,6900	1376210,9700
	15946	405741,0100	1376224,3100
	15947	405743,4600	1376241,4600
	15948	405759,7300	1376260,2000
	15949	405815,0500	1376286,7000
	15950	405828,0700	1376294,1900
	15951	405839,1700	1376340,1100
	15952	405855,2600	1376352,4500
	15953	405862,2500	1376373,3900
	15954	405829,0100	1376397,6900
	15955	405814,1200	1376399,6900
	15956	405831,1700	1376422,1000
	15957	405806,0000	1376441,2600
	15958	405721,5100	1376444,4200
	15959	405685,9000	1376454,0600
	15960	405681,1600	1376458,1300
	15961	405603,4500	1376528,1600
	15962	405601,3900	1376529,3700
	15963	405569,9800	1376559,7900
	15964	405548,7000	1376580,5700
	15965	405504,8100	1376575,1000
	15966	405443,7700	1376547,4300

## Сведения о границах территориальной зоны городских лесов (Гл)

Сведения о характерных точках границ объекта	№ точки	Координаты	
		X	Y
	15967	405409,2700	1376554,6400
	15968	405354,0800	1376631,2600
	15969	405327,1700	1376661,4500
	15970	405302,9100	1376682,3100
	15971	405248,4000	1376698,0100
	15972	405221,1600	1376707,7400
	15973	405095,0700	1376751,7500
	15974	405068,2100	1376785,6800
	15975	405134,3700	1376791,2100
	15976	405362,3600	1376741,9400
	15977	405639,6800	1376663,3100
	15978	405875,9100	1376611,3300
	15979	405925,1000	1376587,6700
	15980	406189,4600	1376460,5100
	15981	406467,1000	1376304,6400
	15982	406666,6100	1376130,7100
	15983	406742,0500	1376005,3800
	15984	406772,1100	1375882,7200
	15985	406782,7800	1375772,2600
	15986	406774,1700	1375675,1300
	15987	406768,9100	1375605,0800
	15988	406765,0700	1375542,4200
	15989	406785,5300	1375415,8100
	15990	406822,6200	1375240,6100
	15991	406791,9200	1375209,9200
	15992	406055,2800	1375088,4300
	15993	405819,9700	1375064,1300
	15994	405717,6600	1375053,9000
	15995	405564,2100	1375036,0000
	15996	405177,6900	1374950,3900
	15997	405163,8600	1374946,8200
	15998	405057,3500	1374919,5400
	15999	404960,0700	1374887,3200
	16000	404935,1300	1374882,3000
	16001	404889,6000	1374875,3300
	16002	404857,9900	1374881,5100
	16003	404848,6500	1374884,5300
	16004	404835,5700	1374903,5900
	16005	404778,3000	1374928,9200
	16006	404708,9700	1374945,2400
	16007	404695,7500	1374907,9700
	16008	404687,4400	1374865,6700
	16009	404617,9600	1374869,8000

## Сведения о границах территориальной зоны городских лесов (Гл)

Сведения о характерных точках границ объекта	№ точки	Координаты	
		X	Y
	16010	404560,2800	1374873,1300
	16011	404502,8800	1374865,7000
	16012	404346,3400	1374867,9000
	16013	404256,6100	1374899,2200
	16014	404132,7900	1374901,9700
	16015	404114,2600	1374878,7600
	16016	404141,3600	1374851,6100
	16017	404249,8100	1374822,8900
	16018	404307,5800	1374814,3800
	16019	404492,6100	1374806,1800
	16020	404543,2700	1374790,6400
	16021	404549,3200	1374771,2300
	16022	404547,2900	1374745,1800
	16023	404444,1600	1374748,4700
	16024	404309,8800	1374774,0400
	16025	404141,8000	1374827,0400
	16026	404121,7700	1374833,8600
	16027	404101,6100	1374840,7400
	16028	404001,1300	1374875,4500
	16029	403812,9400	1374943,0500
	16030	403654,0000	1374998,7700
	16031	403400,0600	1375091,9600
	16032	403345,2400	1375116,6200
	16033	403185,4000	1375193,3600
	16034	403135,1500	1375235,3800
	16035	403020,9700	1375298,4100
	16036	402657,4000	1375488,4100
	16037	402577,9400	1375535,0100
	16038	402488,4100	1375597,1100
	16039	402455,5700	1375618,0100
	16040	402433,2500	1375636,8200
	16041	402528,5200	1375597,8700
	16042	402660,8200	1375535,4100
	16043	402897,6800	1375465,1400
	16044	403067,8400	1375443,0200
	16045	403118,2100	1375430,0700
	16046	403176,0400	1375405,8800
	16047	403199,3400	1375394,3700
	16048	403228,8100	1375375,8700
	16049	403245,0800	1375360,4400
	16050	403255,1900	1375335,2800
	16051	403274,8600	1375323,5700
	16052	403316,2100	1375300,1300



## Сведения о границах территориальной зоны городских лесов (Гл)

Сведения о характерных точках границ объекта	№ точки	Координаты	
		X	Y
	16053	403348,7300	1375284,9800
	16054	403379,3900	1375271,9800
	16055	403420,8400	1375241,4500
	16056	403474,7400	1375159,0900
	16057	403525,0300	1375130,6000
	16058	403596,1600	1375094,7300
	16059	403805,4400	1375042,1400
	16060	403966,3000	1375044,2600
	16061	404194,8800	1375091,1200
	16062	404247,0500	1375116,5700
	16063	404332,4700	1375113,6700
	16064	404461,8200	1375136,7500
	16065	404368,3200	1375168,8700
	16066	404251,1700	1375207,3200
	16067	404064,1700	1375193,3700
	16068	403924,8000	1375162,3200
	16069	403748,8300	1375168,1700
	16070	403572,2300	1375213,1700
	16071	403482,5600	1375286,4600
	16072	403344,5500	1375391,7400
	16073	403115,3700	1375527,5100
	16074	402939,0000	1375648,3600
	16075	402830,9600	1375707,5200
	16076	402713,1300	1375795,3400
	16077	402704,8900	1375800,0200
	16078	402675,2800	1375826,3500
	16079	402575,3800	1375876,1100
	16080	402562,0500	1375881,7700
	16081	402481,5000	1375914,5200
	16082	402461,7700	1375922,4300
	16083	402409,2800	1375968,9000
	16084	402391,9800	1376061,8000
	16085	402404,5000	1376112,6800
	16086	402432,2400	1376090,8700
	16087	402488,4100	1376077,6000
	16088	402654,1700	1375982,8100
	16089	402773,7700	1375957,0400
	16090	402823,3300	1375927,9800
	16091	402885,4400	1375914,7700
	16092	402902,5900	1375907,1500
	16093	402905,1000	1375890,2500
	16094	402920,4700	1375878,4200
	16095	402961,4200	1375851,9900

## Сведения о границах территориальной зоны городских лесов (Гл)

Сведения о характерных точках границ объекта	№ точки	Координаты	
		X	Y
	16096	402997,1200	1375851,3300
	16097	403032,7800	1375814,9900
	16098	403136,7600	1375711,7000
	16099	403215,7700	1375637,3700
	16100	403235,5900	1375628,1300
	16101	403265,3700	1375637,2300
	16102	403282,6400	1375648,2700
	16103	403270,7800	1375663,3500
	16104	403266,9100	1375671,5700
	16105	403328,7100	1375641,5500
	16106	403349,4200	1375673,0400
	16107	403278,4100	1375766,9800
	16108	403210,8300	1375860,0500
	16109	403253,4700	1375851,9900
	16110	403469,5500	1375748,2500
	16111	403535,6200	1375740,3200
	16112	403650,1500	1375723,0900
	16113	403694,5900	1375712,0200
	16114	403712,6800	1375708,0500
	16115	403719,1000	1375709,3600
	16116	403721,3300	1375718,1400
	16117	403720,8200	1375720,6100
	16118	403720,7300	1375721,0700
	16119	403818,8500	1375701,9700
	16120	403706,0200	1375832,0900
	16121	403459,1700	1376007,0700
	16122	403236,7300	1376162,7400
	16123	403017,8500	1376274,2200
	16124	402828,4500	1376384,1300
	16125	402828,1600	1376384,4200
	16126	402824,0700	1376396,3400
	16127	402794,6800	1376418,8000
	16128	402754,2400	1376432,6500
	16129	402766,2800	1376436,2700
	16130	402807,5000	1376418,4500
	16131	402847,7900	1376417,5500
	16132	402881,6000	1376405,4800
	16133	402907,7700	1376405,6700
	16134	402990,5600	1376390,7900
	16135	403047,4100	1376391,7300
	16136	403073,4200	1376401,4200
	16137	403109,5200	1376402,6600
	16138	403129,2400	1376394,0700

## Сведения о границах территориальной зоны городских лесов (Гл)

Сведения о характерных точках границ объекта	№ точки	Координаты	
		X	Y
	16139	403162,2600	1376390,0100
	16140	403209,6000	1376377,4400
	16141	403223,4200	1376357,0700
	16142	403309,3900	1376333,5300
	16143	403430,4900	1376306,8200
	16144	403562,7300	1376280,5200
	16145	403660,6800	1376253,2500
	16146	403773,8600	1376219,8200
	16147	403919,3700	1376177,0200
	16148	404001,3300	1376146,1300
	16149	404081,6100	1376125,3500
	16150	404146,7800	1376098,5700
	16151	404200,7100	1376095,3400
	16152	404211,5400	1376104,4600
	16153	404208,8600	1376115,9300
	16154	404194,7200	1376126,1400
	16155	404150,0400	1376135,8900
	16156	404092,5500	1376153,0700
	16157	404035,4200	1376173,5100
	16158	403960,8800	1376197,4400
	16159	403856,1400	1376232,2300
	16160	403775,2400	1376272,0100
	16161	403722,2800	1376288,5000
	16162	403641,7800	1376338,3700
	16163	403575,4300	1376364,8600
	16164	403522,3700	1376376,3400
	16165	403435,9200	1376387,7100
	16166	403362,9500	1376395,9200
	16167	403259,0500	1376386,4900
	16168	403207,4900	1376397,9400
	16169	403170,4100	1376411,5600
	16170	403144,5300	1376410,7400
	16171	403108,5800	1376420,1800
	16172	403062,8500	1376418,4800
	16173	403043,4600	1376408,6900
	16174	402894,4800	1376422,7700
	16175	402850,1200	1376432,6400
	16176	402803,2500	1376435,1200
	16177	402766,2300	1376453,4700
	16178	402722,3700	1376445,7100
	16179	402695,6600	1376461,2100
	16180	402668,1000	1376472,8800
	16181	402661,1100	1376478,6100

## Сведения о границах территориальной зоны городских лесов (Гл)

Сведения о характерных точках границ объекта	№ точки	Координаты	
		X	Y
	16182	402660,9800	1376480,9500
	16183	402665,0700	1376489,3700
	16184	402667,3900	1376491,6900
	16185	402693,8200	1376505,7200
	16186	402739,6400	1376507,8600
	16187	402885,2500	1376492,0000
	16188	402941,7900	1376491,4000
	16189	403025,1200	1376481,7000
	16190	403068,7800	1376477,0400
	16191	403099,7900	1376478,1400
	16192	403114,1100	1376480,6900
	16193	403115,7500	1376486,5400
	16194	403113,9200	1376491,0100
	16195	403102,8600	1376499,2000
	16196	403084,8900	1376508,0900
	16197	403055,0400	1376518,3400
	16198	403060,4300	1376519,2800
	16199	403128,5600	1376516,1400
	16200	403083,9800	1376570,5100
	16201	403029,2500	1376583,5700
	16202	402975,0900	1376651,5500
	16203	402972,7900	1376652,8500
	16204	402970,6300	1376660,7400
	16205	402958,6200	1376670,9400
	16206	402926,1500	1376688,5700
	16207	402903,7000	1376692,0100
	16208	402902,5300	1376692,6900
	16209	402870,5000	1376700,3800
	16210	402791,6700	1376714,6000
	16211	402783,3000	1376716,4100
	16212	402770,4200	1376722,2000
	16213	402737,2100	1376738,0800
	16214	402722,1700	1376744,9100
	16215	402710,2600	1376749,2400
	16216	402705,1100	1376751,5600
	16217	402704,0500	1376751,5200
	16218	402691,4900	1376756,0900
	16219	402641,3200	1376755,5300
	16220	402608,7600	1376746,9000
	16221	402604,9400	1376746,7100
	16222	402569,4300	1376746,8800
	16223	402564,8600	1376747,3700
	16224	402490,7900	1376771,5800

## Сведения о границах территориальной зоны городских лесов (Гл)

Сведения о характерных точках границ объекта	№ точки	Координаты	
		X	Y
	16225	402402,9100	1376776,9500
	16226	402331,9400	1376772,0500
	16227	402302,5300	1376775,3300
	16228	402241,3900	1376786,8700
	16229	402225,1900	1376788,8300
	16230	402211,4100	1376787,2100
	16231	402200,4300	1376782,1200
	16232	402185,5300	1376762,0100
	16233	402175,4300	1376762,5900
	16234	402086,5000	1376792,3200
	16235	402068,1300	1376800,0700
	16236	402025,7200	1376813,5500
	16237	402020,5300	1376814,3900
	16238	401970,5700	1376831,0900
	16239	401967,1400	1376846,1900
	15750	401960,9200	1376870,4500
	16240	401991,9300	1379767,6400
	16241	401992,9500	1379767,6000
	16242	401992,9800	1379768,6000
	16243	401991,9800	1379768,6400
	16240	401991,9300	1379767,6400
	16244	402192,8600	1379760,9800
	16245	402193,8800	1379760,9100
	16246	402193,9400	1379761,9200
	16247	402192,9200	1379761,9800
	16244	402192,8600	1379760,9800
	16248	402389,6700	1380320,5900
	16249	402395,8700	1380310,8800
	16250	402407,3200	1380292,9200
	16251	402416,0300	1380282,4900
	16252	402447,9400	1380242,9100
	16253	402458,0000	1380232,1400
	16254	402461,2600	1380230,3900
	16255	402478,2000	1380221,0900
	16256	402503,0000	1380222,0800
	16257	402549,1100	1380190,0700
	16258	402570,1400	1380170,3500
	16259	402598,3100	1380152,8700
	16260	402631,7700	1380139,0500
	16261	402642,7800	1380148,0000
	16262	402661,6700	1380142,8000
	16263	402669,0100	1380158,5900
	16264	402718,1000	1380145,7000

## Сведения о границах территориальной зоны городских лесов (Гл)

Сведения о характерных точках границ объекта	№ точки	Координаты	
		X	Y
	16265	402768,9100	1380135,8400
	16266	402776,8900	1380162,8300
	16267	402790,7500	1380186,6800
	16268	402825,4600	1380177,2800
	16269	402860,0600	1380241,5000
	16270	402855,9000	1380248,0400
	16271	402852,9400	1380264,4100
	16272	402845,0400	1380293,7300
	16273	402836,5000	1380300,4800
	16274	402820,8800	1380306,1200
	16275	402803,4600	1380309,5000
	16276	402793,6700	1380306,1000
	16277	402775,6700	1380292,6900
	16278	402762,9600	1380276,2300
	16279	402754,9300	1380254,4300
	16280	402736,5600	1380199,8300
	16281	402697,4200	1380202,1600
	16282	402683,3000	1380200,9700
	16283	402667,3800	1380163,4600
	16284	402573,6600	1380219,6700
	16285	402569,0700	1380243,0400
	16286	402568,8400	1380274,3700
	16287	402561,1600	1380304,0900
	16288	402532,9800	1380342,4200
	16289	402534,1500	1380350,9200
	16290	402530,2600	1380361,0800
	16291	402512,8600	1380386,9500
	16292	402493,4900	1380415,7400
	16293	402481,0900	1380421,0100
	16294	402488,7800	1380444,5000
	16295	402480,4100	1380446,7400
	16296	402484,1600	1380483,7100
	16297	402466,0400	1380485,1600
	16298	402459,2200	1380456,0400
	16299	402456,5900	1380455,1600
	16300	402451,0900	1380434,9000
	16301	402440,3800	1380413,1900
	16302	402441,5300	1380381,7900
	16303	402417,2100	1380353,5300
	16304	402416,7100	1380346,9100
	16305	402396,1500	1380326,9000
	16248	402389,6700	1380320,5900
	16306	402409,3700	1378445,7000

## Сведения о границах территориальной зоны городских лесов (Гл)

Сведения о характерных точках границ объекта	№ точки	Координаты	
		X	Y
	16307	402412,5000	1378445,4100
	16308	402463,1400	1378440,7800
	16309	402464,6700	1378452,3300
	16310	402455,3000	1378452,9900
	16311	402413,6600	1378457,2200
	16312	402410,5200	1378457,5400
	16306	402409,3700	1378445,7000
	16313	402593,7800	1379747,5800
	16314	402594,8000	1379747,5200
	16315	402594,8600	1379748,5600
	16316	402593,8200	1379748,6000
	16313	402593,7800	1379747,5800
	16317	402624,3500	1377959,4000
	16318	402630,1000	1377859,5500
	16319	402729,9600	1377865,0400
	16320	402724,5800	1377958,5600
	16321	402724,2100	1377964,8900
	16322	402661,5500	1377961,4400
	16317	402624,3500	1377959,4000
	16323	402669,2200	1380708,1000
	16324	402681,5300	1380692,2700
	16325	402691,6800	1380695,5000
	16326	402680,5900	1380717,9500
	16327	402672,4100	1380710,9500
	16323	402669,2200	1380708,1000
	16328	402673,8100	1377816,6100
	16329	402680,7200	1377728,3500
	16330	402693,1100	1377729,2300
	16331	402734,0600	1377695,6900
	16332	402739,1400	1377705,3400
	16333	402763,6100	1377718,6700
	16334	402783,3700	1377719,7400
	16335	402788,7900	1377718,5200
	16336	402813,2700	1377712,9700
	16337	402810,0000	1377760,2300
	16338	402807,8700	1377790,9300
	16339	402805,2600	1377828,5900
	16340	402758,9600	1377824,3800
	16341	402675,3100	1377816,7500
	16328	402673,8100	1377816,6100
	16342	402793,7000	1379740,9500
	16343	402794,7000	1379740,9000
	16344	402794,7600	1379741,9200

## Сведения о границах территориальной зоны городских лесов (Гл)

Сведения о характерных точках границ объекта	№ точки	Координаты	
		X	Y
	16345	402793,7400	1379741,9700
	16342	402793,7000	1379740,9500
	16346	402883,7700	1381096,8900
	16347	402947,4600	1381140,0300
	16348	402962,0400	1381143,6300
	16349	402966,0100	1381145,3900
	16350	402976,8500	1381142,9700
	16351	402984,2900	1381133,1200
	16352	402992,8000	1381136,8100
	16353	402999,3500	1381138,6500
	16354	403011,1400	1381112,3500
	16355	403002,0200	1381104,3100
	16356	403001,5700	1381097,0100
	16357	403004,4500	1381088,9700
	16358	402999,5800	1381072,5200
	16359	403006,3400	1381064,3200
	16360	403016,5500	1381048,5800
	16361	403031,7600	1381027,4900
	16362	403059,9500	1381025,3300
	16363	403073,6000	1381017,8000
	16364	403091,5400	1381014,7500
	16365	403102,6500	1381002,0700
	16366	403107,3100	1380995,3800
	16367	403106,7400	1380980,7800
	16368	403100,3700	1380956,3300
	16369	403097,3000	1380951,4200
	16370	403062,1500	1380959,1600
	16371	403048,0200	1380959,0300
	16372	403021,3000	1380966,0300
	16373	403007,5500	1380973,4000
	16374	402980,9000	1381000,1200
	16375	402959,0000	1381008,6900
	16376	402953,6700	1381002,5700
	16377	402909,9200	1381042,3500
	16378	402891,7300	1381067,5500
	16379	402886,9000	1381073,4000
	16346	402883,7700	1381096,8900
	16380	402897,4100	1379686,6200
	16381	402922,4900	1379686,0800
	16382	402924,1300	1379694,1600
	16383	402932,4400	1379696,3400
	16384	402936,8300	1379697,8700
	16385	402936,8000	1379700,0500



## Сведения о границах территориальной зоны городских лесов (Гл)

Сведения о характерных точках границ объекта	№ точки	Координаты	
		X	Y
	16386	402936,7800	1379702,7700
	16387	402939,8800	1379702,6100
	16388	402940,0400	1379705,3800
	16389	402936,9400	1379705,5700
	16390	402936,6100	1379708,7000
	16391	402933,1900	1379708,8500
	16392	402933,4500	1379715,7600
	16393	402933,4800	1379716,4600
	16394	402931,7200	1379716,5500
	16395	402931,8100	1379718,1900
	16396	402928,2900	1379718,3400
	16397	402928,2200	1379716,6000
	16398	402898,5700	1379717,6000
	16399	402897,9800	1379701,8700
	16380	402897,4100	1379686,6200
	16400	402903,0300	1380304,4500
	16401	402904,7700	1380286,0400
	16402	402906,6400	1380266,2900
	16403	402925,3000	1380204,6400
	16404	402936,2100	1380180,6100
	16405	402963,6800	1380147,4200
	16406	402967,5800	1380140,8800
	16407	402999,1500	1380138,3400
	16408	403008,2500	1380166,6900
	16409	403017,3000	1380211,2300
	16410	403021,9500	1380221,4400
	16411	403018,2200	1380240,5600
	16412	403015,0200	1380272,9700
	16413	403011,2800	1380284,9300
	16414	403003,0300	1380293,7000
	16415	402999,1500	1380295,0800
	16416	402992,1500	1380295,3800
	16417	402940,2200	1380303,4600
	16418	402934,8200	1380304,6800
	16400	402903,0300	1380304,4500
	16419	402973,7300	1379734,9700
	16420	402974,7700	1379734,9500
	16421	402974,7800	1379735,9700
	16422	402973,7400	1379735,9900
	16419	402973,7300	1379734,9700
	16423	403093,0400	1377573,3300
	16424	403094,9000	1377543,4000
	16425	403126,5400	1377545,6300

## Сведения о границах территориальной зоны городских лесов (Гл)

Сведения о характерных точках границ объекта	№ точки	Координаты	
		X	Y
	16426	403165,8800	1377534,8400
	16427	403179,7000	1377535,5300
	16428	403180,3200	1377557,5300
	16429	403194,5200	1377557,0200
	16430	403192,9600	1377579,9400
	16423	403093,0400	1377573,3300
	16431	403129,0600	1377511,3400
	16432	403150,5900	1377510,0600
	16433	403171,8500	1377508,4000
	16434	403171,4300	1377519,1100
	16435	403171,1900	1377524,2800
	16436	403171,5500	1377525,8300
	16437	403170,6900	1377525,7600
	16438	403155,7700	1377524,7900
	16439	403154,4900	1377524,4700
	16440	403130,1400	1377522,8100
	16431	403129,0600	1377511,3400
	16441	403171,9400	1377524,1900
	16442	403172,8800	1377517,4100
	16443	403173,6900	1377515,2200
	16444	403175,6900	1377513,8100
	16445	403178,0400	1377512,9700
	16446	403183,0300	1377512,4200
	16447	403193,7200	1377511,7400
	16448	403196,7200	1377511,5500
	16449	403208,4300	1377510,8000
	16450	403229,9600	1377509,4000
	16451	403229,7400	1377514,0800
	16452	403229,0600	1377529,9300
	16453	403208,0900	1377527,9700
	16454	403199,8300	1377527,1900
	16455	403196,8700	1377526,9100
	16456	403180,6500	1377525,4600
	16441	403171,9400	1377524,1900
	16457	403181,9200	1379729,2400
	16458	403186,3000	1379723,4700
	16459	403192,1000	1379727,7900
	16460	403187,7100	1379733,5700
	16457	403181,9200	1379729,2400
	16461	403202,6300	1377557,7300
	16462	403203,7900	1377552,0200
	16463	403204,7400	1377551,6200
	16464	403204,7700	1377545,9000

## Сведения о границах территориальной зоны городских лесов (Гл)

Сведения о характерных точках границ объекта	№ точки	Координаты	
		X	Y
	16465	403203,5500	1377535,0800
	16466	403211,7200	1377535,5300
	16467	403232,0200	1377537,5500
	16468	403229,7400	1377565,8700
	16461	403202,6300	1377557,7300
	16469	403244,1900	1377586,4600
	16470	403245,2100	1377582,9200
	16471	403246,3600	1377579,1300
	16472	403252,3900	1377570,5300
	16473	403252,6200	1377568,2900
	16474	403268,7700	1377570,3100
	16475	403270,2100	1377569,0700
	16476	403271,2900	1377570,1500
	16477	403272,0000	1377571,0600
	16478	403273,7700	1377572,7200
	16479	403275,5100	1377575,4300
	16480	403274,4900	1377580,8500
	16481	403272,6400	1377594,7600
	16482	403270,6900	1377599,6700
	16469	403244,1900	1377586,4600
	16483	403250,7500	1377565,3200
	16484	403252,2800	1377541,3100
	16485	403253,9800	1377539,0200
	16486	403279,6400	1377540,2600
	16487	403283,9500	1377540,7600
	16488	403284,8700	1377540,8600
	16489	403283,0300	1377547,0300
	16490	403283,6200	1377549,1400
	16491	403269,9700	1377568,9500
	16492	403269,0100	1377568,8100
	16493	403256,9600	1377566,9500
	16494	403253,3900	1377566,3800
	16495	403252,8500	1377566,3100
	16496	403252,9300	1377565,3500
	16483	403250,7500	1377565,3200
	16497	403253,2300	1377532,7500
	16498	403256,0700	1377504,4900
	16499	403263,6700	1377507,4300
	16500	403267,4000	1377511,8400
	16501	403277,9400	1377516,8600
	16502	403280,4900	1377519,0300
	16503	403284,8500	1377524,6000
	16504	403284,6600	1377533,4700

## Сведения о границах территориальной зоны городских лесов (Гл)

Сведения о характерных точках границ объекта	№ точки	Координаты	
		X	Y
	16505	403279,4100	1377535,3400
	16506	403257,5100	1377534,0300
	16497	403253,2300	1377532,7500
	16507	403259,8400	1379989,8900
	16508	403326,0000	1380047,9700
	16509	403449,8300	1380053,5100
	16510	403579,6800	1380059,2900
	16511	403699,5700	1380189,6900
	16512	403705,1800	1380185,0600
	16513	403728,2800	1380210,1800
	16514	403916,1500	1380227,0400
	16515	403951,8300	1380183,7800
	16516	404295,7500	1380183,2100
	16517	404295,1700	1380144,2500
	16518	404365,1800	1380143,2100
	16519	404364,0000	1380055,5700
	16520	404345,2500	1380055,3900
	16521	404208,9200	1380048,4000
	16522	404160,6500	1380045,7400
	16523	404052,7800	1380038,3700
	16524	403953,0300	1380032,3900
	16525	403865,4200	1380028,7600
	16526	403837,3700	1380020,6800
	16527	403834,6500	1380020,5400
	16528	403611,8000	1380009,0800
	16529	403446,9600	1380000,6000
	16530	403426,4000	1379999,5400
	16531	403305,2300	1379992,5300
	16507	403259,8400	1379989,8900
	16532	403280,7500	1379899,9200
	16533	403281,6200	1379899,3900
	16534	403282,1300	1379900,2600
	16535	403281,2600	1379900,7700
	16532	403280,7500	1379899,9200
	16536	403332,9400	1380004,5200
	16537	403337,1900	1379998,6600
	16538	403343,0800	1380002,9500
	16539	403338,8200	1380008,8100
	16536	403332,9400	1380004,5200
	16540	403527,1200	1380014,6000
	16541	403527,1900	1380013,5800
	16542	403528,2100	1380013,6500
	16543	403528,1500	1380014,6700

## Сведения о границах территориальной зоны городских лесов (Гл)

Сведения о характерных точках границ объекта	№ точки	Координаты	
		X	Y
	16540	403527,1200	1380014,6000
	16544	403666,2900	1376109,0400
	16545	403689,8200	1376075,7600
	16546	403694,7600	1376079,8700
	16547	403702,4300	1376086,1800
	16548	403704,9900	1376088,3000
	16549	403706,4900	1376089,5400
	16550	403708,0700	1376090,8500
	16551	403710,1900	1376092,6200
	16552	403723,0700	1376103,2700
	16553	403696,4500	1376129,9300
	16554	403684,4600	1376121,6300
	16555	403681,8700	1376119,8300
	16556	403680,2200	1376118,6900
	16557	403678,5600	1376117,5400
	16558	403675,5700	1376115,4600
	16559	403667,9100	1376110,1600
	16544	403666,2900	1376109,0400
	16560	403704,7300	1380339,7800
	16561	403719,4300	1380321,9800
	16562	403727,0200	1380310,7400
	16563	403742,7300	1380289,6200
	16564	403744,9300	1380291,0500
	16565	403752,6000	1380282,0900
	16566	403762,7600	1380271,3600
	16567	403774,9100	1380259,8800
	16568	403835,1300	1380314,1900
	16569	403819,3800	1380333,3900
	16570	403789,5600	1380369,1400
	16571	403778,3500	1380381,5100
	16572	403761,2200	1380400,3500
	16573	403711,1800	1380355,2400
	16560	403704,7300	1380339,7800
	16574	403727,9800	1380025,4500
	16575	403728,0500	1380024,4100
	16576	403729,0700	1380024,4700
	16577	403729,0100	1380025,5000
	16574	403727,9800	1380025,4500
	16578	403741,9300	1378063,9300
	16579	403747,0400	1378058,4500
	16580	403752,5400	1378064,5300
	16581	403746,6300	1378069,8400
	16578	403741,9300	1378063,9300

## Сведения о границах территориальной зоны городских лесов (Гл)

Сведения о характерных точках границ объекта	№ точки	Координаты	
		X	Y
	16582	403849,2200	1380078,4300
	16583	403853,9800	1380047,6400
	16584	403949,2800	1380056,0800
	16585	403995,3200	1380060,2700
	16586	403993,9100	1380079,9500
	16587	403993,3500	1380079,9000
	16588	403991,5500	1380108,2900
	16589	403990,0600	1380118,5600
	16590	403976,2500	1380117,7400
	16591	403976,1600	1380118,5700
	16592	403944,9600	1380117,8700
	16593	403897,4300	1380104,0800
	16594	403878,7300	1380098,7600
	16595	403868,0400	1380087,6300
	16582	403849,2200	1380078,4300
	16596	403887,2600	1380034,0800
	16597	403887,3300	1380033,0000
	16598	403888,3900	1380033,0600
	16599	403888,3400	1380034,1200
	16596	403887,2600	1380034,0800
	16600	403923,2700	1377457,5400
	16601	403962,6600	1377632,0100
	16602	403976,8300	1377628,1000
	16603	403962,5700	1377608,1300
	16604	403993,7200	1377603,4000
	16605	404041,3800	1377596,1500
	16606	404042,8800	1377606,3300
	16607	404064,6400	1377622,5700
	16608	404102,3600	1377618,9600
	16609	404120,4400	1377619,1300
	16610	404136,0500	1377619,2800
	16611	404188,3000	1377611,2200
	16612	404211,2100	1377610,5200
	16613	404224,6800	1377614,9000
	16614	404251,1400	1377614,8600
	16615	404260,3000	1377613,3100
	16616	404275,1200	1377612,7500
	16617	404306,5500	1377614,4000
	16618	404337,9200	1377620,3100
	16619	404352,9700	1377622,1900
	16620	404376,2000	1377633,0600
	16621	404383,4400	1377635,4100
	16622	404385,1500	1377634,7300

## Сведения о границах территориальной зоны городских лесов (Гл)

Сведения о характерных точках границ объекта	№ точки	Координаты	
		X	Y
	16623	404389,1200	1377636,6500
	16624	404401,9700	1377642,9400
	16625	404407,1700	1377645,4800
	16626	404471,2100	1377676,7500
	16627	404524,3100	1377667,7600
	16628	404526,9200	1377667,2800
	16629	404563,0600	1377661,2000
	16630	404570,0000	1377659,0400
	16631	404571,5400	1377659,7500
	16632	404603,0000	1377654,4200
	16633	404611,9700	1377642,9700
	16634	404620,1200	1377641,7200
	16635	404626,4000	1377641,5900
	16636	404655,4400	1377637,7400
	16637	404661,3000	1377638,6700
	16638	404654,5500	1377631,5500
	16639	404666,1300	1377617,9700
	16640	404671,7200	1377567,7000
	16641	404690,4100	1377511,6300
	16642	404692,7300	1377356,1100
	16643	404508,1400	1377390,2900
	16644	404508,6200	1377396,8200
	16645	404493,4800	1377399,7100
	16646	404490,1200	1377404,8600
	16647	404473,8700	1377407,1000
	16648	404472,1400	1377396,9500
	16649	404464,3200	1377398,4000
	16650	404464,3100	1377420,6100
	16651	404420,8600	1377436,6000
	16652	404310,4400	1377461,9900
	16653	404290,4900	1377472,8700
	16654	404276,8000	1377477,3100
	16655	404262,7300	1377480,7100
	16656	404251,0700	1377480,1600
	16657	404240,0800	1377475,0400
	16658	404226,6500	1377474,5400
	16659	404209,2200	1377476,7400
	16660	404147,7900	1377509,5900
	16661	404109,6800	1377498,6900
	16662	404016,6700	1377496,1200
	16663	404012,3400	1377451,0700
	16664	403991,7500	1377449,8000
	16665	403977,4900	1377454,0400

## Сведения о границах территориальной зоны городских лесов (Гл)

Сведения о характерных точках границ объекта	№ точки	Координаты	
		X	Y
	16666	403942,2200	1377456,2600
	16667	403927,9900	1377458,3700
	16600	403923,2700	1377457,5400
	16668	404086,6200	1380044,4800
	16669	404086,6600	1380043,4400
	16670	404087,7200	1380043,5100
	16671	404087,6800	1380044,5500
	16668	404086,6200	1380044,4800
	16672	404169,2000	1380102,3800
	16673	404171,3700	1380074,8700
	16674	404198,7800	1380077,0200
	16675	404196,3100	1380108,4200
	16676	404187,8400	1380107,7700
	16677	404184,6400	1380103,6900
	16672	404169,2000	1380102,3800
	16678	404216,7800	1376295,7200
	16679	404223,1700	1376293,9900
	16680	404227,6000	1376292,7600
	16681	404230,2500	1376303,2400
	16682	404219,4500	1376306,0100
	16678	404216,7800	1376295,7200
	16683	404263,0900	1376318,3600
	16684	404278,7100	1376315,7600
	16685	404280,3000	1376324,2600
	16686	404272,3900	1376325,5600
	16687	404272,7400	1376327,4700
	16688	404265,7000	1376328,7600
	16689	404265,4400	1376327,4600
	16690	404265,4000	1376327,2000
	16691	404264,9400	1376327,2700
	16692	404264,7600	1376327,2900
	16683	404263,0900	1376318,3600
	16693	404286,3900	1380054,9900
	16694	404286,4600	1380053,9600
	16695	404287,4800	1380054,0100
	16696	404287,4300	1380055,0300
	16693	404286,3900	1380054,9900
	16697	404378,8600	1380054,5100
	16698	404380,1100	1380137,9800
	16699	404451,8700	1380136,9100
	16700	404451,7900	1380055,3000
	16701	404412,5800	1380052,8000
	16702	404389,9600	1380053,0800



## Сведения о границах территориальной зоны городских лесов (Гл)

Сведения о характерных точках границ объекта	№ точки	Координаты	
		X	Y
	16697	404378,8600	1380054,5100
	16703	404438,3800	1375810,5800
	16704	404444,0000	1375791,7200
	16705	404463,0800	1375780,4700
	16706	404475,5800	1375769,4200
	16707	404492,4400	1375772,0900
	16708	404503,3400	1375797,0700
	16709	404505,7100	1375818,2800
	16710	404518,7000	1375844,1900
	16711	404511,7000	1375854,7800
	16712	404498,8800	1375857,6500
	16713	404480,9900	1375850,5600
	16714	404447,0400	1375827,8600
	16703	404438,3800	1375810,5800
	16715	404477,8700	1380056,2300
	16716	404479,4800	1380164,1900
	16717	404513,2900	1380157,7000
	16718	404510,6900	1380140,6200
	16719	404506,2400	1380057,0300
	16715	404477,8700	1380056,2300
	16720	404481,3300	1380064,6800
	16721	404486,9900	1380060,1300
	16722	404491,5700	1380065,8100
	16723	404485,9000	1380070,3500
	16720	404481,3300	1380064,6800
	16724	404494,1100	1380230,4600
	16725	404495,1300	1380230,3900
	16726	404495,1800	1380231,4500
	16727	404494,1700	1380231,5000
	16724	404494,1100	1380230,4600
	16728	404502,6700	1380403,1100
	16729	404503,6700	1380403,0300
	16730	404503,7400	1380404,0700
	16731	404502,7200	1380404,1300
	16728	404502,6700	1380403,1100
	16732	404573,7300	1375302,5500
	16733	404585,1700	1375292,6000
	16734	404603,9400	1375277,3700
	16735	404628,7800	1375259,3200
	16736	404646,6000	1375253,6100
	16737	404665,0600	1375252,2600
	16738	404683,1900	1375248,4400
	16739	404697,8300	1375268,6300

## Сведения о границах территориальной зоны городских лесов (Гл)

Сведения о характерных точках границ объекта	№ точки	Координаты	
		X	Y
	16740	404704,1300	1375284,8400
	16741	404721,3400	1375293,2800
	16742	404748,7800	1375284,7100
	16743	404788,1300	1375279,7800
	16744	404794,7600	1375280,2300
	16745	404812,6200	1375277,5200
	16746	404813,5400	1375282,3900
	16747	404797,6200	1375288,3500
	16748	404790,5700	1375295,5100
	16749	404755,9500	1375302,8300
	16750	404752,5000	1375311,3000
	16751	404728,6500	1375303,2400
	16752	404700,9000	1375308,2700
	16753	404654,5400	1375323,3700
	16754	404629,6400	1375335,9800
	16755	404609,5200	1375336,2800
	16756	404592,1200	1375333,5400
	16732	404573,7300	1375302,5500
	16757	404576,8600	1380208,3200
	16758	404617,7100	1380325,5400
	16759	404644,0800	1380230,7800
	16757	404576,8600	1380208,3200
	16760	404886,1000	1377691,1500
	16761	404891,2100	1377731,6000
	16762	404917,6600	1377754,7100
	16763	404929,5200	1377756,0100
	16764	404961,8800	1377771,5900
	16765	404930,8700	1377855,6300
	16766	404900,0400	1377938,4500
	16767	404909,3600	1377942,5900
	16768	404944,7600	1377944,7200
	16769	404948,4500	1378029,6200
	16770	405127,6200	1378024,1900
	16771	405142,9600	1378017,1000
	16772	405146,2500	1378023,6300
	16773	405214,5200	1378021,5700
	16774	405210,2200	1378122,6900
	16775	405218,1000	1378134,2000
	16776	405204,9400	1378160,3400
	16777	405188,5200	1378238,1200
	16778	405168,4300	1378238,6600
	16779	405169,6400	1378308,2500
	16780	405321,6000	1378212,4700

## Сведения о границах территориальной зоны городских лесов (Гл)

Сведения о характерных точках границ объекта	№ точки	Координаты	
		X	Y
	16781	405350,0700	1378214,9900
	16782	405454,4800	1378151,7200
	16783	405459,7000	1378147,5600
	16784	405609,7000	1378063,9200
	16785	405613,9300	1378045,7800
	16786	405579,0600	1378067,8400
	16787	405517,3500	1378068,4000
	16788	405510,2900	1378068,4300
	16789	405489,3500	1378068,4400
	16790	405475,1100	1378068,4300
	16791	405463,6600	1378068,4400
	16792	405445,6800	1378068,5100
	16793	405423,4200	1378068,5800
	16794	405399,9900	1378068,6500
	16795	405351,9300	1378068,8300
	16796	405336,0300	1378068,8900
	16797	405320,1200	1378068,9400
	16798	405290,7800	1378069,0400
	16799	405261,0900	1378069,1400
	16800	405251,0400	1378053,5300
	16801	405231,4900	1378020,7200
	16802	405212,2400	1377988,4200
	16803	405222,2900	1377978,2100
	16804	405211,5800	1377967,2000
	16805	405200,8900	1377971,7200
	16806	405176,1200	1377939,3700
	16807	405226,3600	1377904,8300
	16808	405250,1100	1377873,3300
	16809	405221,7400	1377827,1300
	16810	405209,3700	1377806,9700
	16811	405202,4600	1377784,5200
	16812	405198,6900	1377772,2800
	16813	405190,6200	1377751,6000
	16814	405188,9400	1377744,9600
	16815	405189,9600	1377622,3200
	16816	405207,8000	1377604,8100
	16817	405185,9200	1377582,1700
	16818	405192,8900	1377552,0600
	16819	405209,7900	1377510,4800
	16820	405216,6100	1377467,1500
	16821	405214,8000	1377461,4800
	16822	405214,4600	1377448,1200
	16823	405222,0300	1377440,7500

## Сведения о границах территориальной зоны городских лесов (Гл)

Сведения о характерных точках границ объекта	№ точки	Координаты	
		X	Y
	16824	405238,8900	1377429,8100
	16825	405248,6400	1377419,5500
	16826	405259,9300	1377411,5800
	16827	405281,3900	1377402,4900
	16828	405330,8500	1377387,9300
	16829	405377,0600	1377386,9000
	16830	405386,9100	1377390,4000
	16831	405418,9100	1377401,8000
	16832	405456,0700	1377422,7900
	16833	405459,6200	1377415,0800
	16834	405467,0500	1377418,4300
	16835	405466,1600	1377420,9400
	16836	405474,2800	1377426,1800
	16837	405472,9700	1377429,0400
	16838	405486,0500	1377437,1300
	16839	405485,4500	1377438,7000
	16840	405504,8700	1377449,1300
	16841	405510,4300	1377449,9900
	16842	405529,4100	1377442,0600
	16843	405534,1300	1377441,6300
	16844	405555,8500	1377435,1500
	16845	405565,2100	1377432,4300
	16846	405573,8700	1377424,1100
	16847	405587,8000	1377418,9500
	16848	405595,6400	1377415,0900
	16849	405601,7600	1377413,4000
	16850	405604,9100	1377414,1900
	16851	405610,0200	1377416,0700
	16852	405625,7100	1377420,3000
	16853	405632,7200	1377422,7800
	16854	405642,2600	1377422,6900
	16855	405661,9700	1377417,1400
	16856	405667,0700	1377406,5600
	16857	405667,1200	1377400,7400
	16858	405667,3700	1377368,0900
	16859	405709,0200	1377353,1300
	16860	405712,4200	1377351,5900
	16861	405731,7900	1377360,0900
	16862	405747,8700	1377349,2400
	16863	405753,4300	1377343,5400
	16864	405758,6500	1377338,1600
	16865	405770,4500	1377326,3400
	16866	405786,6100	1377319,1600

## Сведения о границах территориальной зоны городских лесов (Гл)

Сведения о характерных точках границ объекта	№ точки	Координаты	
		X	Y
	16867	405816,6800	1377330,5300
	16868	405830,1100	1377328,2700
	16869	405844,2500	1377302,4000
	16870	405856,3200	1377303,3000
	16871	405864,1300	1377311,6800
	16872	405899,2300	1377301,4800
	16873	405964,4400	1377273,3400
	16874	405975,3400	1377270,7000
	16875	405988,7200	1377269,4400
	16876	405999,8200	1377268,8500
	16877	406010,9800	1377271,2200
	16878	406020,5900	1377276,3800
	16879	406070,4100	1377283,3000
	16880	406078,8500	1377279,5500
	16881	406113,3200	1377273,9400
	16882	406129,1700	1377270,5200
	16883	406139,0400	1377266,9100
	16884	406150,6600	1377268,0800
	16885	406162,4000	1377274,6300
	16886	406173,3900	1377277,9800
	16887	406180,8700	1377264,3100
	16888	406193,1100	1377226,8000
	16889	406201,1900	1377230,6800
	16890	406211,7100	1377202,6000
	16891	406224,4800	1377168,5000
	16892	406234,1300	1377128,6500
	16893	406245,1300	1377083,1200
	16894	406272,4600	1377095,5100
	16895	406295,2200	1377105,8700
	16896	406322,5500	1377118,2700
	16897	406324,3700	1377119,0800
	16898	406351,7000	1377131,5000
	16899	406354,4400	1377132,7300
	16900	406380,8200	1377144,7000
	16901	406381,3400	1377177,0200
	16902	406456,5200	1377181,0600
	16903	406458,8200	1377181,3500
	16904	406458,5500	1377171,2100
	16905	406462,2300	1377168,3700
	16906	406464,0200	1377165,4100
	16907	406466,2200	1377161,2700
	16908	406465,0200	1377153,0900
	16909	406453,7700	1377134,8900

## Сведения о границах территориальной зоны городских лесов (Гл)

Сведения о характерных точках границ объекта	№ точки	Координаты	
		X	Y
	16910	406459,6800	1377121,1200
	16911	406474,8200	1377116,9600
	16912	406490,1100	1377114,6900
	16913	406509,9300	1377108,6300
	16914	406552,7500	1377105,9300
	16915	406588,3500	1377099,6800
	16916	406616,8900	1377095,4300
	16917	406652,5800	1377080,9200
	16918	406683,0000	1377066,0800
	16919	406688,1700	1377054,4000
	16920	406686,9900	1377042,4200
	16921	406705,3900	1377031,1000
	16922	406698,6200	1377017,1000
	16923	406690,7500	1377019,6200
	16924	406681,4200	1376999,9300
	16925	406670,0000	1376981,3000
	16926	406667,2800	1376980,3800
	16927	406661,0800	1376983,1100
	16928	406661,4600	1376984,1300
	16929	406651,8500	1376988,0500
	16930	406651,5400	1376987,2900
	16931	406601,7600	1377009,1600
	16932	406595,8300	1377011,0300
	16933	406590,0300	1377018,0200
	16934	406587,8700	1377020,6100
	16935	406559,1900	1377042,3000
	16936	406515,5000	1377061,2800
	16937	406495,2100	1377064,8200
	16938	406480,8800	1377073,4600
	16939	406470,4200	1377077,7100
	16940	406460,1300	1377077,2300
	16941	406436,7900	1377084,2200
	16942	406407,5700	1377091,2100
	16943	406404,5200	1377078,8000
	16944	406383,7600	1377083,0500
	16945	406378,3800	1377060,5200
	16946	406385,4700	1377055,8800
	16947	406421,1500	1377039,2200
	16948	406467,1300	1377034,1900
	16949	406488,3200	1377030,5800
	16950	406420,4100	1377025,2700
	16951	406410,8600	1377008,7300
	16952	406383,9200	1377012,1100

## Сведения о границах территориальной зоны городских лесов (Гл)

Сведения о характерных точках границ объекта	№ точки	Координаты	
		X	Y
	16953	406348,1300	1377029,0100
	16954	406336,0000	1377033,8100
	16955	406329,2000	1377036,5100
	16956	406313,9300	1377018,7600
	16957	406297,1600	1377014,6300
	16958	406286,2200	1377026,4100
	16959	406272,6300	1377036,7400
	16960	406267,6900	1377052,9500
	16961	406255,8600	1377057,5500
	16962	406255,4000	1377057,7400
	16963	406240,2400	1377057,9600
	16964	406228,1600	1377054,2000
	16965	406215,2100	1377056,0800
	16966	406187,1900	1377056,7400
	16967	406162,9700	1377056,0000
	16968	406137,5600	1377082,2400
	16969	406125,3900	1377094,7600
	16970	406112,3100	1377100,5000
	16971	406093,6300	1377089,9800
	16972	406089,6100	1377087,7200
	16973	406072,2000	1377079,1500
	16974	406054,1200	1377073,7800
	16975	406041,7600	1377072,9100
	16976	406026,3200	1377078,4200
	16977	406010,9000	1377085,0100
	16978	405996,9500	1377096,5000
	16979	405991,4000	1377102,9400
	16980	405987,5600	1377105,8200
	16981	405978,3600	1377104,5400
	16982	405957,1900	1377103,8000
	16983	405940,7300	1377112,5200
	16984	405926,3200	1377115,9000
	16985	405915,7600	1377117,4800
	16986	405905,5500	1377119,0500
	16987	405900,3500	1377124,7700
	16988	405902,5700	1377147,8800
	16989	405904,3000	1377165,8600
	16990	405926,3800	1377182,4500
	16991	405918,8900	1377200,7300
	16992	405903,5400	1377202,1300
	16993	405878,6200	1377216,5900
	16994	405866,8100	1377196,2400
	16995	405848,1100	1377195,0600

## Сведения о границах территориальной зоны городских лесов (Гл)

Сведения о характерных точках границ объекта	№ точки	Координаты	
		X	Y
	16996	405834,1600	1377182,9100
	16997	405819,9000	1377172,2000
	16998	405811,3900	1377170,2000
	16999	405802,5900	1377171,7300
	17000	405788,6000	1377179,0000
	17001	405774,9200	1377184,5100
	17002	405761,2500	1377191,0500
	17003	405747,2700	1377200,7900
	17004	405736,4200	1377205,1900
	17005	405725,0700	1377201,8400
	17006	405712,3000	1377197,7900
	17007	405705,8300	1377199,4200
	17008	405707,3600	1377203,1400
	17009	405686,4400	1377214,3200
	17010	405682,2700	1377218,7000
	17011	405676,2400	1377239,6100
	17012	405650,8100	1377273,0600
	17013	405643,9800	1377289,9200
	17014	405637,8900	1377292,8900
	17015	405635,1200	1377297,5600
	17016	405618,2200	1377300,7700
	17017	405610,1300	1377305,5500
	17018	405528,2700	1377309,4100
	17019	405523,1300	1377308,2900
	17020	405475,1600	1377318,7900
	17021	405451,5600	1377323,1800
	17022	405441,7300	1377302,5600
	17023	405432,7800	1377287,1700
	17024	405347,4600	1377291,9700
	17025	405260,2300	1377304,9500
	17026	405233,9400	1377311,0600
	17027	405204,6100	1377303,9600
	17028	405174,5600	1377347,8800
	17029	405174,8000	1377348,2900
	17030	405184,8800	1377350,4600
	17031	405180,4300	1377365,7300
	17032	405175,1400	1377372,1900
	17033	405152,3500	1377400,0400
	17034	405151,2300	1377440,0600
	17035	405114,7800	1377447,7500
	17036	405103,9200	1377418,5600
	17037	405099,7100	1377382,0000
	17038	405068,7200	1377349,2600



## Сведения о границах территориальной зоны городских лесов (Гл)

Сведения о характерных точках границ объекта	№ точки	Координаты	
		X	Y
	17039	405058,7500	1377335,1400
	17040	405045,8200	1377335,1400
	17041	405051,6400	1377371,2000
	17042	405051,6700	1377371,3600
	17043	405041,2300	1377373,4700
	17044	405041,2300	1377373,3100
	17045	405034,9800	1377335,1400
	17046	405008,3100	1377333,5100
	17047	404986,9500	1377335,1300
	17048	404977,4300	1377334,0400
	17049	404966,3200	1377336,9400
	17050	404965,2500	1377336,9200
	17051	404967,2600	1377358,8100
	17052	404969,8900	1377383,5000
	17053	404952,9200	1377384,5500
	17054	404922,9100	1377386,7200
	17055	404927,5100	1377418,7200
	17056	404951,8500	1377587,6900
	17057	404927,6400	1377639,2000
	17058	404925,2900	1377644,3700
	17059	404921,8300	1377650,8700
	17060	404916,3200	1377660,8300
	17061	404913,5900	1377667,0500
	17062	404912,1400	1377670,6700
	17063	404909,7800	1377674,5700
	17064	404907,1900	1377679,2300
	17065	404905,6300	1377682,0100
	17066	404900,2700	1377691,4900
	16760	404886,1000	1377691,1500
	17067	405223,8100	1377976,6400
	17068	405229,4200	1377974,6600
	17069	405237,8800	1377971,6700
	17070	405268,9800	1377963,7700
	17071	405275,9500	1377965,2800
	17072	405280,2800	1377966,2400
	17073	405284,2800	1377971,3400
	17074	405286,3200	1377976,3500
	17075	405288,6000	1377982,0200
	17076	405289,1600	1377983,2500
	17077	405290,2600	1377985,6900
	17078	405296,3400	1377999,2500
	17079	405301,9900	1378009,1400
	17080	405310,2600	1378015,1800

## Сведения о границах территориальной зоны городских лесов (Гл)

Сведения о характерных точках границ объекта	№ точки	Координаты	
		X	Y
	17081	405313,1100	1378015,9400
	17082	405319,9400	1378017,7600
	17083	405321,4100	1378018,1600
	17084	405322,2900	1378018,3800
	17085	405345,2000	1378018,8600
	17086	405351,7600	1378018,4400
	17087	405399,8000	1378015,4500
	17088	405402,1000	1378015,2900
	17089	405422,6600	1378014,0000
	17090	405442,2100	1378012,7700
	17091	405445,5100	1378012,5600
	17092	405489,1300	1378009,8300
	17093	405518,7100	1378007,9700
	17094	405525,8300	1378007,5200
	17095	405597,4600	1378004,9900
	17096	405589,1000	1377988,6200
	17097	405583,0600	1377944,5600
	17098	405619,6500	1377923,3900
	17099	405649,7000	1377973,2100
	17100	405660,1000	1377971,7700
	17101	405673,8100	1378001,6300
	17102	405690,4300	1378010,8700
	17103	405708,5600	1378040,8200
	17104	405721,5600	1378064,6500
	17105	405694,5100	1378076,9600
	17106	405663,2600	1378092,2300
	17107	405660,9700	1378087,6800
	17108	405647,3100	1378094,4900
	17109	405643,3500	1378094,6300
	17110	405615,2600	1378099,9300
	17111	405604,2900	1378106,1100
	17112	405598,6600	1378109,2400
	17113	405596,5900	1378106,1100
	17114	405595,1500	1378107,0900
	17115	405508,6700	1378165,1500
	17116	405507,6800	1378173,5300
	17117	405504,7100	1378223,7800
	17118	405481,7900	1378233,4800
	17119	405431,4500	1378266,4800
	17120	405439,0000	1378302,0200
	17121	405459,9500	1378339,5500
	17122	405389,6200	1378384,0700
	17123	405396,4800	1378435,0200

## Сведения о границах территориальной зоны городских лесов (Гл)

Сведения о характерных точках границ объекта	№ точки	Координаты	
		X	Y
	17124	405418,4100	1378444,8900
	17125	405451,2800	1378424,6800
	17126	405456,2300	1378409,7600
	17127	405468,6000	1378414,0200
	17128	405477,6800	1378408,4400
	17129	405501,5300	1378388,9200
	17130	405502,0300	1378388,6100
	17131	405501,9600	1378394,5500
	17132	405501,9800	1378404,3200
	17133	405502,0000	1378409,3200
	17134	406184,2700	1377993,6800
	17135	406335,6500	1377899,1400
	17136	406350,1600	1377890,4200
	17137	406390,3700	1377866,4400
	17138	406389,5200	1377864,4500
	17139	406383,0500	1377849,3500
	17140	406368,3000	1377831,4600
	17141	406370,3600	1377748,4200
	17142	406325,1800	1377673,8700
	17143	406241,3000	1377678,9300
	17144	406239,9700	1377676,6100
	17145	406226,2000	1377652,4700
	17146	406224,0200	1377570,4800
	17147	406160,4200	1377588,8000
	17148	406117,7400	1377625,3800
	17149	406081,9700	1377644,0400
	17150	406051,4900	1377652,3500
	17151	406019,8100	1377659,6900
	17152	405790,1500	1377764,4900
	17153	405768,7600	1377816,3400
	17154	405764,1300	1377827,6100
	17155	405734,3000	1377852,9600
	17156	405690,0000	1377880,5500
	17157	405504,6700	1377916,5600
	17158	405253,9700	1377949,2700
	17159	405249,4800	1377950,4600
	17067	405223,8100	1377976,6400
	17160	405800,1700	1378293,9100
	17161	405806,9400	1378311,5100
	17162	405921,2400	1378363,9900
	17163	405925,1100	1378347,0500
	17164	405991,5000	1378384,6300
	17165	405988,6000	1378402,1000

## Сведения о границах территориальной зоны городских лесов (Гл)

Сведения о характерных точках границ объекта	№ точки	Координаты	
		X	Y
	17166	406016,0900	1378407,8900
	17167	406068,3700	1378401,4100
	17168	406068,6200	1378431,9100
	17169	406084,0000	1378450,5800
	17170	406138,8800	1378477,6300
	17171	406177,7900	1378496,6300
	17172	406205,8700	1378508,3600
	17173	406242,7200	1378523,7300
	17174	406258,1800	1378527,5000
	17175	406255,1700	1378559,9500
	17176	406259,8300	1378568,1400
	17177	406262,6900	1378576,0600
	17178	406270,9900	1378599,1200
	17179	406273,1200	1378612,7500
	17180	406348,7200	1378599,7000
	17181	406391,0300	1378584,9700
	17182	406395,6900	1378598,3800
	17183	406353,4000	1378613,1100
	17184	406350,8900	1378605,9300
	17185	406271,7300	1378619,2100
	17186	406217,5700	1378652,0100
	17187	406202,1900	1378658,6800
	17188	406197,6100	1378647,9700
	17189	406174,1900	1378659,0400
	17190	406179,1000	1378668,8700
	17191	406152,0600	1378678,8700
	17192	406146,4100	1378682,0000
	17193	406127,8000	1378689,9900
	17194	406122,9000	1378696,2700
	17195	406124,7400	1378707,1600
	17196	406122,0600	1378717,9100
	17197	406099,6200	1378740,8800
	17198	406099,4700	1378749,4900
	17199	406099,0100	1378749,8400
	17200	406103,5600	1378755,8900
	17201	406100,8000	1378770,3900
	17202	406100,1800	1378771,6400
	17203	406113,4800	1378760,0200
	17204	406467,1000	1378618,6400
	17205	406405,5200	1378616,4000
	17206	406396,5800	1378581,9600
	17207	406554,2100	1378532,0800
	17208	406543,5200	1378507,3400

## Сведения о границах территориальной зоны городских лесов (Гл)

Сведения о характерных точках границ объекта	№ точки	Координаты	
		X	Y
	17209	406505,0900	1378464,4400
	17210	406489,0800	1378407,4300
	17211	406465,4200	1378322,3300
	17212	406508,6000	1378200,6600
	17213	406548,0500	1378093,9900
	17214	406499,1600	1378033,4500
	17215	406457,4200	1378018,2100
	17216	406444,5300	1378039,9800
	17217	406440,9700	1378132,9200
	17218	406437,9800	1378165,6700
	17219	406426,6000	1378272,9600
	17220	406339,8400	1378263,0900
	17221	406348,2600	1378153,2400
	17222	406369,3200	1378155,4700
	17223	406386,4300	1377976,7800
	17224	406386,3800	1377966,5600
	17225	406381,7800	1377966,7900
	17226	406321,4600	1378000,9900
	17227	406310,7400	1377983,4300
	17228	406259,2200	1378014,7600
	17229	406251,0300	1378019,7500
	17230	406228,8100	1378033,2400
	17231	406095,7000	1378113,4800
	17232	405944,6500	1378206,4100
	17160	405800,1700	1378293,9100
	17233	406007,1300	1377804,7400
	17234	406028,5500	1377795,1400
	17235	406045,5800	1377825,0700
	17236	406026,3900	1377836,1400
	17233	406007,1300	1377804,7400
	17237	406077,3200	1377739,9900
	17238	406094,2900	1377729,3700
	17239	406093,0200	1377726,1500
	17240	406102,0400	1377721,0100
	17241	406117,3700	1377697,3800
	17242	406135,1500	1377670,0100
	17243	406149,7800	1377667,6300
	17244	406165,5300	1377664,4900
	17245	406164,6900	1377660,4900
	17246	406170,5500	1377658,9600
	17247	406171,7700	1377660,5000
	17248	406188,7300	1377649,3300
	17249	406201,7600	1377639,3300

## Сведения о границах территориальной зоны городских лесов (Гл)

Сведения о характерных точках границ объекта	№ точки	Координаты	
		X	Y
	17250	406227,1300	1377683,8400
	17251	406222,4000	1377690,0900
	17252	406193,7600	1377700,9200
	17253	406147,8200	1377709,2700
	17254	406143,3300	1377710,0700
	17255	406146,2500	1377727,5100
	17256	406107,8600	1377750,3700
	17257	406090,9000	1377760,9700
	17237	406077,3200	1377739,9900
	17258	406579,7000	1378088,5400
	17259	406778,0600	1378054,3100
	17260	406775,3100	1378034,9100
	17261	406757,5100	1378037,2600
	17262	406743,3000	1377995,1200
	17263	406740,2700	1377991,9800
	17264	406727,0100	1377994,7000
	17265	406717,7700	1377980,4600
	17266	406708,7300	1377959,2100
	17267	406703,8800	1377954,1600
	17268	406700,5600	1377947,7700
	17269	406681,8500	1377941,8700
	17270	406677,4200	1377940,2100
	17271	406665,8200	1377939,8200
	17272	406643,2000	1377952,4800
	17273	406638,5700	1377969,3400
	17274	406636,0700	1377979,9800
	17275	406619,2200	1377980,6700
	17258	406579,7000	1378088,5400
	17276	406833,8700	1377218,7600
	17277	406861,4500	1377283,8800
	17278	406895,4700	1377258,3700
	17279	406918,4400	1377240,0200
	17280	406946,8100	1377215,6700
	17281	406976,8200	1377182,9400
	17282	406995,8100	1377160,5700
	17283	407011,6200	1377133,7700
	17284	407046,8500	1377068,7900
	17285	407065,6400	1377034,0700
	17286	407060,2700	1377031,9700
	17287	406922,6300	1377110,2500
	17288	406899,9500	1377157,7800
	17289	406848,9800	1377200,1300
	17290	406847,7300	1377200,9500

## Сведения о границах территориальной зоны городских лесов (Гл)

Сведения о характерных точках границ объекта	№ точки	Координаты	
		X	Y
	17276	406833,8700	1377218,7600
	17291	406866,0800	1377606,5900
	17292	406878,5100	1377618,8100
	17293	406888,2500	1377628,3700
	17294	406890,1600	1377638,1200
	17295	406917,5800	1377604,5200
	17296	406991,3000	1377598,1800
	17297	407000,3500	1377612,1300
	17298	406958,2000	1377669,3700
	17299	406987,9600	1377681,0700
	17300	406980,8400	1377704,4400
	17301	406986,5900	1377709,0900
	17302	407091,2900	1377514,5800
	17303	407090,3600	1377474,9400
	17304	407063,7200	1377477,6400
	17305	407029,4000	1377481,0900
	17306	406981,2900	1377485,9500
	17307	406954,0800	1377499,6600
	17308	406938,0000	1377507,7800
	17309	406899,7100	1377513,0700
	17291	406866,0800	1377606,5900
	17310	407002,4600	1375931,7800
	17311	407011,1400	1375944,7700
	17312	407022,3100	1375944,2200
	17313	407039,5300	1375933,1600
	17314	407046,4400	1375905,6600
	17315	407064,3600	1375890,7300
	17316	407075,8100	1375856,2100
	17317	407091,9600	1375825,8600
	17318	407099,9900	1375795,6400
	17319	407117,7200	1375767,9700
	17320	407124,9700	1375762,8600
	17321	407141,6500	1375768,3900
	17322	407161,3400	1375777,9200
	17323	407163,1300	1375778,8500
	17324	407169,1500	1375782,6000
	17325	407174,1800	1375786,9100
	17326	407175,3200	1375792,7700
	17327	407175,0400	1375800,6600
	17328	407168,5900	1375833,7600
	17329	407168,7600	1375839,6800
	17330	407172,4300	1375846,9500
	17331	407179,4500	1375852,1600

## Сведения о границах территориальной зоны городских лесов (Гл)

Сведения о характерных точках границ объекта	№ точки	Координаты	
		X	Y
	17332	407188,4800	1375858,3100
	17333	407197,8000	1375858,0700
	17334	407209,0800	1375856,7400
	17335	407227,0600	1375849,3500
	17336	407303,3100	1375797,0600
	17337	407325,4200	1375778,2300
	17338	407429,5700	1375704,0200
	17339	407440,1600	1375696,3400
	17340	407447,2200	1375680,7100
	17341	407449,5700	1375661,0200
	17342	407440,9600	1375628,4400
	17343	407427,8900	1375591,3900
	17344	407430,7500	1375569,7200
	17345	407430,9200	1375558,4300
	17346	407434,0900	1375549,9800
	17347	407438,3000	1375534,3000
	17348	407400,8900	1375543,6800
	17349	407384,4500	1375538,3800
	17350	407389,6600	1375516,4800
	17351	407302,6700	1375492,5900
	17352	407281,1700	1375519,7800
	17353	407256,9400	1375550,4300
	17354	407243,5900	1375567,3100
	17355	407224,5000	1375561,3700
	17356	407230,1700	1375539,3600
	17357	407237,8300	1375509,6200
	17358	407247,9100	1375470,4900
	17359	407183,7700	1375447,0400
	17360	407166,1500	1375470,4700
	17361	407149,0200	1375512,7900
	17362	407128,0000	1375552,0900
	17363	407097,2500	1375586,5200
	17364	407056,9900	1375655,0300
	17365	407028,6100	1375718,3700
	17366	407024,8600	1375778,2300
	17367	407014,7000	1375821,2300
	17368	407008,6300	1375854,1100
	17369	407002,9700	1375914,7900
	17310	407002,4600	1375931,7800
	17370	407216,5900	1375406,8600
	17371	407244,9700	1375415,8000
	17372	407346,0900	1375356,4600
	17373	407356,2400	1375372,9100



## Сведения о границах территориальной зоны городских лесов (Гл)

Сведения о характерных точках границ объекта	№ точки	Координаты	
		X	Y
	17374	407317,3100	1375403,7000
	17375	407303,4800	1375487,6600
	17376	407390,8300	1375511,6200
	17377	407418,3400	1375372,3900
	17378	407435,2600	1375299,7200
	17379	407442,4300	1375298,0100
	17380	407489,9700	1375321,0100
	17381	407493,7000	1375328,2500
	17382	407436,4900	1375382,1200
	17383	407432,6900	1375415,6800
	17384	407449,1800	1375434,9400
	17385	407455,2800	1375416,2000
	17386	407462,2100	1375409,0400
	17387	407478,0100	1375402,9000
	17388	407505,4700	1375398,5700
	17389	407545,1200	1375396,5800
	17390	407563,8700	1375387,4400
	17391	407582,5300	1375384,2000
	17392	407605,0300	1375385,6800
	17393	407619,0500	1375390,4400
	17394	407635,9600	1375388,6200
	17395	407646,3400	1375392,4700
	17396	407653,0500	1375399,6700
	17397	407656,5100	1375411,3600
	17398	407655,7000	1375422,8500
	17399	407656,9700	1375431,7200
	17400	407667,1900	1375436,7900
	17401	407683,0100	1375455,5900
	17402	407693,2000	1375465,4600
	17403	407696,5100	1375474,1200
	17404	407694,5100	1375480,8100
	17405	407687,1900	1375487,7400
	17406	407668,1700	1375495,7600
	17407	407637,9900	1375506,9000
	17408	407612,9500	1375513,8100
	17409	407575,2600	1375530,0400
	17410	407553,5800	1375543,8400
	17411	407528,4200	1375559,7800
	17412	407522,9900	1375567,2600
	17413	407521,0600	1375574,5900
	17414	407521,5300	1375582,4300
	17415	407523,3700	1375587,6200
	17416	407533,5600	1375596,3500

## Сведения о границах территориальной зоны городских лесов (Гл)

Сведения о характерных точках границ объекта	№ точки	Координаты	
		X	Y
	17417	407541,3400	1375604,4000
	17418	407548,7200	1375608,2900
	17419	407563,6100	1375617,7300
	17420	407571,0000	1375617,3600
	17421	407583,7200	1375611,3400
	17422	407591,8500	1375609,7400
	17423	407744,6600	1375513,2600
	17424	407873,6200	1375445,3700
	17425	407889,0900	1375427,4700
	17426	407897,4800	1375410,6500
	17427	407904,4000	1375390,0000
	17428	407915,5800	1375370,1700
	17429	407919,8100	1375358,2800
	17430	407928,8500	1375338,4400
	17431	407929,4200	1375324,1500
	17432	407933,5100	1375311,7500
	17433	407935,5800	1375297,4200
	17434	407934,1500	1375281,7300
	17435	407936,1900	1375266,9200
	17436	407935,3700	1375255,1500
	17437	407927,0100	1375218,9700
	17438	407929,2300	1375197,8700
	17439	407928,6100	1375179,9600
	17440	407923,4000	1375160,9100
	17441	407920,6600	1375131,3700
	17442	407922,2000	1375104,7200
	17443	407916,4900	1375077,1400
	17444	407914,3200	1375061,8500
	17445	407912,1800	1375048,6600
	17446	407907,8300	1375039,5000
	17447	407902,3900	1375030,2000
	17448	407893,8700	1375026,4900
	17449	407883,4300	1375025,4200
	17450	407873,7500	1375026,9700
	17451	407855,0100	1375035,2500
	17452	407816,7500	1375048,7000
	17453	407749,8600	1375070,5800
	17454	407713,6700	1375093,2100
	17455	407642,6200	1375107,8500
	17456	407605,9500	1375121,6200
	17457	407595,1500	1375131,0000
	17458	407558,6700	1375144,5900
	17459	407546,8400	1375156,4300

## Сведения о границах территориальной зоны городских лесов (Гл)

Сведения о характерных точках границ объекта	№ точки	Координаты	
		X	Y
	17460	407524,3700	1375164,2400
	17461	407504,3200	1375179,3500
	17462	407468,0400	1375196,2300
	17463	407432,0800	1375221,8300
	17464	407413,5300	1375232,3700
	17465	407406,6300	1375241,8800
	17466	407393,2000	1375252,0000
	17467	407382,5600	1375260,3200
	17468	407367,3400	1375269,6100
	17469	407353,6000	1375282,3300
	17470	407342,9200	1375287,3700
	17471	407316,2400	1375309,7000
	17472	407288,7600	1375334,9900
	17473	407272,5000	1375346,0200
	17474	407258,3000	1375363,7900
	17475	407238,9600	1375379,9200
	17476	407229,2400	1375393,4300
	17370	407216,5900	1375406,8600
	17477	408197,4400	1375179,7900
	17478	408203,2800	1375189,1600
	17479	408214,5400	1375174,2700
	17480	408268,3900	1375132,9600
	17481	408301,3100	1375090,9800
	17482	408329,9200	1375045,3800
	17483	408351,9100	1374998,0500
	17484	408360,4300	1374960,3300
	17485	408422,7800	1374957,3200
	17486	408478,2200	1374993,8400
	17487	408488,0300	1375024,3000
	17488	408482,6100	1375098,1600
	17489	408468,2200	1375121,6000
	17490	408461,8800	1375132,7100
	17491	408428,5600	1375155,8700
	17492	408394,1400	1375175,9500
	17493	408361,8800	1375179,2700
	17494	408336,7500	1375179,1700
	17495	408305,5400	1375189,2600
	17496	408269,9300	1375198,7100
	17497	408250,5200	1375222,0600
	17498	408239,3800	1375251,9700
	17499	408260,9500	1375280,2000
	17500	408272,5200	1375304,0100
	17501	408266,4100	1375316,5400

## Сведения о границах территориальной зоны городских лесов (Гл)

Сведения о характерных точках границ объекта	№ точки	Координаты	
		X	Y
	17502	408272,1000	1375329,0000
	17503	408316,3800	1375311,2800
	17504	408324,1800	1375305,8800
	17505	408375,5700	1375249,5200
	17506	408418,6600	1375194,8300
	17507	408455,1100	1375150,9000
	17508	408489,0900	1375123,5400
	17509	408507,3200	1375058,1000
	17510	408499,1600	1374993,7900
	17511	408496,4900	1374972,9100
	17512	408502,4200	1374956,5100
	17513	408523,4400	1374952,0000
	17514	408539,3200	1374957,4200
	17515	408557,9200	1374973,1100
	17516	408558,2900	1374973,5600
	17517	408586,4700	1374997,1900
	17518	408624,1700	1374988,8800
	17519	408632,1500	1374980,6000
	17520	408638,4500	1374980,5300
	17521	408709,7400	1374913,3500
	17522	408783,6300	1374845,8400
	17523	408820,3400	1374805,8600
	17524	408826,0500	1374762,5900
	17525	408819,2800	1374717,4600
	17526	408812,3400	1374677,6000
	17527	408801,2800	1374645,6200
	17528	408789,0300	1374607,6900
	17529	408783,9300	1374564,4800
	17530	408795,4400	1374555,8700
	17531	408800,5600	1374544,7100
	17532	408794,0800	1374535,7800
	17533	408780,3500	1374538,1100
	17534	408771,2200	1374546,4500
	17535	408762,3800	1374557,4400
	17536	408740,4300	1374591,7100
	17537	408733,3100	1374613,4400
	17538	408724,3700	1374635,2400
	17539	408717,6900	1374648,3000
	17540	408708,8300	1374656,9400
	17541	408703,0700	1374662,3000
	17542	408697,7900	1374663,7000
	17543	408690,9200	1374663,0100
	17544	408687,6500	1374657,2500

## Сведения о границах территориальной зоны городских лесов (Гл)

Сведения о характерных точках границ объекта	№ точки	Координаты	
		X	Y
	17545	408684,8800	1374649,3700
	17546	408684,0900	1374631,6200
	17547	408699,5000	1374636,1700
	17548	408711,2000	1374621,2000
	17549	408732,8800	1374584,3000
	17550	408749,1000	1374555,2400
	17551	408768,9700	1374520,7900
	17552	408794,7700	1374493,1400
	17553	408827,7500	1374470,4300
	17554	408863,1300	1374445,5300
	17555	408903,6000	1374409,5000
	17556	408938,3900	1374383,0400
	17557	408956,5100	1374373,4900
	17558	409012,0100	1374349,6400
	17559	409048,0700	1374337,2200
	17560	409086,0600	1374328,0100
	17561	409100,2700	1374324,5500
	17562	409137,5400	1374320,5400
	17563	409163,7200	1374319,0700
	17564	409220,6900	1374316,1400
	17565	409262,4400	1374320,2500
	17566	409294,7300	1374320,5500
	17567	409343,6800	1374319,3200
	17568	409399,9600	1374314,7400
	17569	409454,8100	1374301,2400
	17570	409524,0300	1374293,6100
	17571	409559,8500	1374286,4500
	17572	409585,9800	1374281,2600
	17573	409590,9700	1374279,5900
	17574	409607,6900	1374273,7500
	17575	409602,1400	1374261,0000
	17576	409600,9400	1374253,1700
	17577	409600,7500	1374249,9700
	17578	409596,4400	1374250,6400
	17579	409594,7400	1374246,2800
	17580	409586,5500	1374231,0800
	17581	409578,9700	1374231,1400
	17582	409579,4200	1374222,4700
	17583	409601,0000	1373920,8900
	17584	409705,8400	1373928,5200
	17585	409718,9200	1373906,7300
	17586	409766,3400	1373914,7000
	17587	409768,0900	1373905,6300

## Сведения о границах территориальной зоны городских лесов (Гл)

Сведения о характерных точках границ объекта	№ точки	Координаты	
		X	Y
	17588	409760,5100	1373902,9200
	17589	409732,6100	1373897,0200
	17590	409721,6500	1373895,6800
	17591	409708,8100	1373904,8600
	17592	409704,7000	1373904,4200
	17593	409699,8200	1373912,4100
	17594	409601,7300	1373902,3300
	17595	409602,7800	1373893,6200
	17596	409602,6400	1373893,6200
	17597	409608,3200	1373839,8600
	17598	409614,8100	1373795,0800
	17599	409619,4300	1373772,3200
	17600	409563,4500	1373755,4200
	17601	409535,4600	1373735,3700
	17602	409504,4800	1373743,3100
	17603	409504,6700	1373753,5700
	17604	409508,6000	1373752,8300
	17605	409551,6500	1373755,4700
	17606	409552,6100	1373770,4400
	17607	409609,8600	1373783,3900
	17608	409608,9100	1373794,7800
	17609	409608,0100	1373801,7600
	17610	409602,3500	1373826,0900
	17611	409597,6100	1373829,9600
	17612	409593,2000	1373844,5700
	17613	409567,9800	1373841,9000
	17614	409560,7200	1373828,6300
	17615	409557,3300	1373829,2400
	17616	409552,2700	1373834,9200
	17617	409541,1000	1373832,8200
	17618	409533,0300	1373824,3000
	17619	409528,7900	1373817,3400
	17620	409525,6400	1373815,4300
	17621	409513,5000	1373820,9100
	17622	409493,0100	1373830,2000
	17623	409464,9900	1373843,7800
	17624	409450,2300	1373851,0000
	17625	409448,1200	1373854,2300
	17626	409448,5300	1373873,6100
	17627	409423,5400	1373898,8100
	17628	409407,1000	1373902,7600
	17629	409381,1900	1373909,4800
	17630	409384,9200	1373938,2900

## Сведения о границах территориальной зоны городских лесов (Гл)

Сведения о характерных точках границ объекта	№ точки	Координаты	
		X	Y
	17631	409386,5800	1373943,7100
	17632	409391,9900	1373942,6700
	17633	409394,1200	1373953,7400
	17634	409392,1400	1373954,1300
	17635	409392,6800	1373961,8200
	17636	409383,2100	1373964,4000
	17637	409382,6300	1373961,5500
	17638	409383,0200	1373979,7700
	17639	409468,1400	1373973,4000
	17640	409484,8400	1374033,5200
	17641	409385,4000	1374086,5800
	17642	409386,0700	1374117,3700
	17643	409301,1700	1374146,1000
	17644	409282,4100	1374178,7500
	17645	409261,3000	1374159,5800
	17646	409211,4200	1374176,4700
	17647	409187,1900	1374102,1100
	17648	409180,1700	1374099,9000
	17649	409178,3800	1374105,5300
	17650	409184,2900	1374132,9000
	17651	409127,8800	1374199,0600
	17652	409106,7100	1374212,8400
	17653	409102,9200	1374212,3900
	17654	409103,6600	1374213,9200
	17655	409059,2900	1374265,8700
	17656	409026,5700	1374278,3000
	17657	409013,9500	1374286,6900
	17658	408989,5100	1374306,0400
	17659	408933,7500	1374270,6500
	17660	408929,0900	1374274,3800
	17661	408924,2500	1374278,2300
	17662	408917,8400	1374271,3700
	17663	408912,7100	1374265,5800
	17664	408891,0600	1374241,0400
	17665	408888,6500	1374238,7900
	17666	408884,4200	1374233,0600
	17667	408876,6700	1374225,6300
	17668	408872,2200	1374221,0800
	17669	408870,6000	1374219,4200
	17670	408863,7100	1374212,0800
	17671	408879,6400	1374195,4000
	17672	408882,2300	1374193,3600
	17673	409012,9200	1374079,9300

## Сведения о границах территориальной зоны городских лесов (Гл)

Сведения о характерных точках границ объекта	№ точки	Координаты	
		X	Y
	17674	409002,8500	1374061,3800
	17675	409017,8000	1374041,9700
	17676	409021,2000	1374037,8200
	17677	409020,9100	1374037,2600
	17678	408929,4500	1374115,9800
	17679	408851,3800	1374191,8400
	17680	408841,9300	1374201,9400
	17681	408854,0000	1374222,5700
	17682	408850,4800	1374226,4600
	17683	408888,1300	1374270,7100
	17684	408923,2300	1374311,9300
	17685	408938,3400	1374328,5500
	17686	408952,5400	1374316,3800
	17687	408958,8100	1374323,3200
	17688	408832,6500	1374423,1900
	17689	408820,2800	1374397,0800
	17690	408804,1700	1374363,2800
	17691	408750,9100	1374303,6600
	17692	408768,4100	1374286,9000
	17693	408832,4000	1374225,4900
	17694	408828,1900	1374216,6300
	17695	408724,3500	1374327,6800
	17696	408631,1500	1374407,0300
	17697	408567,0000	1374473,8400
	17698	408509,8000	1374532,6800
	17699	408449,4500	1374595,8700
	17700	408407,2100	1374687,2600
	17701	408404,6500	1374702,0000
	17702	408385,3900	1374725,2600
	17703	408402,3900	1374754,3500
	17704	408336,3200	1374840,1300
	17705	408340,3700	1374894,6400
	17706	408333,2900	1374957,7800
	17707	408314,3100	1375001,1100
	17708	408276,9400	1375055,6200
	17709	408235,9200	1375094,0400
	17477	408197,4400	1375179,7900
	17710	408563,2000	1374540,1900
	17711	408599,0000	1374490,0200
	17712	408585,8100	1374474,5600
	17713	408596,5200	1374463,2800
	17714	408593,2600	1374460,1400
	17715	408596,3700	1374456,8600



## Сведения о границах территориальной зоны городских лесов (Гл)

Сведения о характерных точках границ объекта	№ точки	Координаты	
		X	Y
	17716	408599,6100	1374459,9700
	17717	408607,8800	1374450,7600
	17718	408608,1000	1374450,9200
	17719	408635,7900	1374416,2000
	17720	408635,4400	1374415,8900
	17721	408637,7600	1374413,2100
	17722	408641,9300	1374416,5300
	17723	408640,4400	1374412,8900
	17724	408638,0000	1374409,1100
	17725	408650,7200	1374396,9500
	17726	408655,7000	1374391,1600
	17727	408659,2800	1374388,6800
	17728	408660,7400	1374389,9600
	17729	408668,9300	1374383,9000
	17730	408675,9600	1374378,6300
	17731	408678,7100	1374373,0900
	17732	408681,4400	1374370,4700
	17733	408679,9200	1374368,3700
	17734	408681,4400	1374366,8500
	17735	408681,7900	1374367,5900
	17736	408685,6600	1374365,2900
	17737	408686,3700	1374365,9600
	17738	408690,7300	1374362,9700
	17739	408710,1900	1374347,9800
	17740	408714,6300	1374353,5300
	17741	408736,3500	1374335,7300
	17742	408739,0600	1374339,5300
	17743	408742,7100	1374332,9500
	17744	408738,2600	1374325,7300
	17745	408751,9800	1374313,7100
	17746	408769,9600	1374330,7600
	17747	408803,0400	1374362,2000
	17748	408798,8800	1374365,2600
	17749	408776,3600	1374382,6800
	17750	408790,9700	1374399,6000
	17751	408800,1400	1374409,5700
	17752	408817,9600	1374398,3400
	17753	408821,5800	1374406,6700
	17754	408821,3700	1374415,4500
	17755	408821,3400	1374417,4300
	17756	408817,2700	1374429,7600
	17757	408815,3900	1374433,9800
	17758	408810,6200	1374428,3700

## Сведения о границах территориальной зоны городских лесов (Гл)

Сведения о характерных точках границ объекта	№ точки	Координаты	
		X	Y
	17759	408771,9600	1374463,2400
	17760	408754,8100	1374446,8100
	17761	408748,6100	1374455,0100
	17762	408747,0700	1374462,9100
	17763	408755,0400	1374474,5300
	17764	408758,7300	1374481,5800
	17765	408743,6300	1374495,1300
	17766	408737,4900	1374488,9800
	17767	408738,7900	1374487,5200
	17768	408734,5600	1374482,8200
	17769	408738,9800	1374496,2800
	17770	408738,5400	1374508,0100
	17771	408733,6900	1374517,2600
	17772	408722,8000	1374534,0100
	17773	408712,9500	1374544,2300
	17774	408708,7800	1374542,2200
	17775	408704,7500	1374540,1000
	17776	408700,0900	1374537,6600
	17777	408699,6700	1374544,4900
	17778	408671,4700	1374536,6100
	17779	408654,6100	1374579,7100
	17780	408663,5100	1374591,2600
	17781	408655,8400	1374597,7200
	17782	408639,4700	1374577,3800
	17783	408620,3200	1374563,4800
	17784	408603,2000	1374544,6500
	17785	408581,6600	1374567,8200
	17710	408563,2000	1374540,1900
	17786	409036,1200	1374024,1700
	17787	409036,5500	1374024,9900
	17788	409043,1900	1374033,1300
	17789	409057,9200	1374021,1500
	17790	409059,8100	1374023,4600
	17791	409160,4600	1373951,3800
	17792	409163,4700	1373946,9400
	17793	409198,0200	1373909,7400
	17794	409178,3500	1373925,0100
	17795	409103,9000	1373971,3500
	17796	409067,8800	1373996,8500
	17797	409057,3900	1374005,8700
	17786	409036,1200	1374024,1700
	17798	409052,1600	1375362,3100
	17799	409068,0400	1375364,5900

## Сведения о границах территориальной зоны городских лесов (Гл)

Сведения о характерных точках границ объекта	№ точки	Координаты	
		X	Y
	17800	409141,1700	1375368,0800
	17801	409168,0800	1375407,4700
	17802	409213,5100	1375414,6700
	17803	409277,0800	1375432,7700
	17804	409554,5400	1375523,1900
	17805	409573,5200	1375528,3500
	17806	409594,2500	1375511,2500
	17807	409691,2400	1375524,4900
	17808	409689,6900	1375538,0700
	17809	409688,9500	1375547,5100
	17810	409704,0400	1375589,9900
	17811	409707,3900	1375741,9100
	17812	409729,2800	1375756,9100
	17813	409742,4600	1375737,0300
	17814	409749,0300	1375766,6900
	17815	409762,2200	1375776,5600
	17816	409774,6400	1375851,8700
	17817	409809,0600	1375863,4600
	17818	409863,6100	1375879,2900
	17819	409900,0900	1375876,0200
	17820	409872,8800	1375548,5800
	17821	410701,9900	1375066,5800
	17822	410793,7700	1375013,2200
	17823	410766,4700	1374963,9200
	17824	410949,0500	1375014,2300
	17825	411254,1500	1375020,6200
	17826	411270,9100	1375021,6700
	17827	411270,7300	1375046,2700
	17828	411315,2300	1375115,1000
	17829	411336,4800	1375203,9800
	17830	411263,7800	1375977,5400
	17831	411257,6500	1376029,2600
	17832	411481,1300	1376655,9200
	17833	411454,6400	1377545,7500
	17834	411451,8700	1377638,2500
	17835	411360,7700	1378867,3400
	17836	411930,1600	1378966,4300
	17837	411932,0700	1378965,7800
	17838	412090,8200	1378993,8600
	17839	412133,0300	1378940,4400
	17840	412150,7300	1378917,4300
	17841	412164,2600	1378898,7600
	17842	412185,5200	1378866,4600

## Сведения о границах территориальной зоны городских лесов (Гл)

Сведения о характерных точках границ объекта	№ точки	Координаты	
		X	Y
	17843	412199,8300	1378841,5400
	17844	412219,0400	1378805,7500
	17845	412263,6600	1378721,0300
	17846	412292,7900	1378665,0800
	17847	412338,0800	1378579,0900
	17848	412368,2900	1378521,5500
	17849	412395,4900	1378466,1700
	17850	412411,5600	1378429,4800
	17851	412430,9300	1378381,3300
	17852	412465,4300	1378292,4500
	17853	412478,1700	1378258,8400
	17854	412495,9900	1378211,5200
	17855	412466,5100	1378201,3000
	17856	412436,3100	1378190,8300
	17857	412408,2400	1378181,1100
	17858	412442,4800	1378090,8000
	17859	412452,1000	1378061,6900
	17860	412457,5400	1378042,6800
	17861	412466,1500	1378009,3700
	17862	412468,5600	1377996,9100
	17863	412474,7800	1377953,9900
	17864	412494,1500	1377791,7900
	17865	412501,7400	1377730,9300
	17866	412505,0800	1377704,1700
	17867	412512,2400	1377646,5500
	17868	412513,0300	1377636,1200
	17869	412518,6600	1377587,0700
	17870	412534,1400	1377383,4800
	17871	412536,2900	1377354,1800
	17872	412544,8800	1377243,6900
	17873	412545,5200	1377233,1200
	17874	412546,1400	1377223,4700
	17875	412549,0900	1377161,0300
	17876	412563,8600	1376960,3500
	17877	412565,4100	1376937,0400
	17878	412567,3900	1376907,5900
	17879	412589,6100	1376908,8000
	17880	412630,2700	1376911,0100
	17881	412634,4300	1376800,7500
	17882	412644,5900	1376560,9100
	17883	412644,5000	1376521,3600
	17884	412574,3700	1376522,5300
	17885	412544,9700	1376523,0300

## Сведения о границах территориальной зоны городских лесов (Гл)

Сведения о характерных точках границ объекта	№ точки	Координаты	
		X	Y
	17886	412513,3500	1376370,9500
	17887	412490,9000	1376370,4500
	17888	412446,0200	1376366,7500
	17889	412395,6000	1376367,5100
	17890	412317,6300	1376399,8200
	17891	412356,5400	1376427,3600
	17892	412444,0100	1376624,9900
	17893	412526,9700	1376908,1100
	17894	412461,2100	1377029,4000
	17895	412427,9600	1377039,8300
	17896	412252,8200	1377016,6600
	17897	412229,0100	1377015,4600
	17898	412147,3300	1377043,3800
	17899	412110,7200	1377088,4400
	17900	412083,0000	1377318,3500
	17901	412096,9000	1377450,4700
	17902	412121,4500	1377465,6500
	17903	412258,0800	1377537,2200
	17904	412375,8900	1377569,7100
	17905	412403,1200	1377626,0400
	17906	412410,6100	1377641,5300
	17907	412391,4200	1377797,9000
	17908	412389,4600	1377813,9400
	17909	412375,5500	1377915,9200
	17910	412365,5700	1378014,9100
	17911	412318,0800	1378245,6400
	17912	412271,0100	1378293,7600
	17913	412252,9200	1378366,9600
	17914	412161,8900	1378536,3100
	17915	412059,9300	1378592,7400
	17916	411870,4300	1378632,5400
	17917	411616,0900	1378519,3700
	17918	411456,0300	1378274,9300
	17919	411483,5200	1377677,1800
	17920	411482,1200	1377675,4500
	17921	411488,2000	1377548,6100
	17922	411489,7100	1377548,7300
	17923	411504,9100	1377233,5800
	17924	411560,3700	1377238,1900
	17925	411578,4700	1377054,5900
	17926	411751,4300	1376862,9100
	17927	411715,8800	1376657,7200
	17928	411675,5000	1376566,0700

## Сведения о границах территориальной зоны городских лесов (Гл)

Сведения о характерных точках границ объекта	№ точки	Координаты	
		X	Y
	17929	411656,2300	1376522,3300
	17930	411585,4100	1376530,1800
	17931	411470,3400	1376082,1200
	17932	411572,7200	1376095,3700
	17933	411730,1600	1376147,1100
	17934	411785,4000	1376127,3800
	17935	411799,2900	1376087,6300
	17936	411838,0600	1375976,6500
	17937	411792,7300	1375877,5300
	17938	411743,7000	1375885,0600
	17939	411713,4900	1375807,4800
	17940	411765,7900	1375735,3400
	17941	411769,3300	1375718,0900
	17942	411841,5000	1375479,0600
	17943	411849,3000	1375477,4500
	17944	411905,7400	1375687,2400
	17945	411993,6300	1375662,8700
	17946	411997,2700	1375473,8800
	17947	411965,0000	1375391,5200
	17948	412001,2000	1375372,4200
	17949	412050,9900	1375374,0000
	17950	412177,4100	1375288,0100
	17951	412141,5000	1375058,1100
	17952	412097,5000	1375065,3600
	17953	412065,7300	1374976,5200
	17954	412061,9600	1374927,7700
	17955	412037,7100	1374899,2600
	17956	412059,9700	1374881,7100
	17957	412063,7300	1374878,8500
	17958	412061,7900	1374809,1300
	17959	412050,1100	1374810,7600
	17960	412033,2900	1374809,3900
	17961	412020,6200	1374802,6600
	17962	412016,3300	1374792,3000
	17963	412015,0300	1374784,3400
	17964	412019,0400	1374775,6800
	17965	412028,0900	1374771,9000
	17966	412060,7400	1374771,4200
	17967	412057,8500	1374665,8000
	17968	412056,8600	1374665,4500
	17969	412053,4700	1374665,9200
	17970	412050,3100	1374668,4500
	17971	412040,5500	1374679,2600

## Сведения о границах территориальной зоны городских лесов (Гл)

Сведения о характерных точках границ объекта	№ точки	Координаты	
		X	Y
	17972	412038,8300	1374683,6500
	17973	412040,3400	1374718,8500
	17974	412038,4300	1374725,3000
	17975	412033,2700	1374730,2400
	17976	412019,1500	1374737,6900
	17977	412010,8700	1374739,0700
	17978	411965,2500	1374736,9300
	17979	411919,2800	1374726,2200
	17980	411862,6700	1374707,4400
	17981	411814,2200	1374697,6800
	17982	411805,9700	1374690,7800
	17983	411836,5600	1374646,6600
	17984	411843,2800	1374634,2300
	17985	411864,5900	1374566,2800
	17986	411867,1200	1374549,9400
	17987	411863,5200	1374532,5700
	17988	411837,0800	1374445,6300
	17989	411831,6300	1374377,7200
	17990	411827,0200	1374351,5200
	17991	411806,8200	1374236,8800
	17992	411801,8100	1374226,4700
	17993	411792,3500	1374218,7900
	17994	411754,3100	1374200,2600
	17995	411716,2800	1374181,7200
	17996	411653,7600	1374157,1900
	17997	411636,1800	1374153,0900
	17998	411567,0900	1374137,0200
	17999	411504,6400	1374129,3100
	18000	411484,2600	1374135,1100
	18001	411458,9800	1374142,3100
	18002	411458,7700	1374142,4800
	18003	411445,5000	1374152,7200
	18004	411415,8800	1374182,5000
	18005	411379,2700	1374220,1600
	18006	411377,1000	1374218,0900
	18007	411361,9700	1374208,4700
	18008	411327,6800	1374205,4400
	18009	411305,6600	1374192,5300
	18010	411291,4400	1374139,8900
	18011	411287,3900	1374132,6100
	18012	411279,6700	1374122,4400
	18013	411290,8900	1374114,1900
	18014	411303,2500	1374108,5700

## Сведения о границах территориальной зоны городских лесов (Гл)

Сведения о характерных точках границ объекта	№ точки	Координаты	
		X	Y
	18015	411327,3500	1374120,1300
	18016	411388,5000	1374131,1400
	18017	411426,1000	1374149,2800
	18018	411439,5400	1374150,1800
	18019	411441,5300	1374148,2100
	18020	411452,6800	1374139,6100
	18021	411453,2600	1374139,1600
	18022	411456,2400	1374136,8500
	18023	411504,1500	1374123,1900
	18024	411568,1400	1374131,1000
	18025	411611,5800	1374141,2000
	18026	411655,5600	1374151,4400
	18027	411665,2200	1374155,2200
	18028	411718,7000	1374176,2000
	18029	411770,1600	1374201,3200
	18030	411795,5900	1374213,7000
	18031	411806,6300	1374222,6600
	18032	411812,5800	1374235,0200
	18033	411833,7500	1374355,2200
	18034	411837,5800	1374376,9500
	18035	411843,0100	1374444,5000
	18036	411869,3400	1374531,0900
	18037	411873,2200	1374549,7900
	18038	411870,4500	1374567,6600
	18039	411848,8300	1374636,5700
	18040	411841,6900	1374649,8000
	18041	411814,0400	1374689,7000
	18042	411816,8900	1374692,1000
	18043	411864,2100	1374701,6300
	18044	411920,9200	1374720,4300
	18045	411966,0800	1374730,9600
	18046	412010,5000	1374733,0600
	18047	412017,2100	1374731,9400
	18048	412029,7100	1374725,3300
	18049	412033,1400	1374722,0600
	18050	412034,3000	1374718,1000
	18051	412032,7800	1374682,6400
	18052	412035,3600	1374676,0600
	18053	412046,1800	1374664,0700
	18054	412051,0200	1374660,2000
	18055	412057,4700	1374659,3200
	18056	412057,6700	1374659,3800
	18057	412057,5200	1374654,1800



## Сведения о границах территориальной зоны городских лесов (Гл)

Сведения о характерных точках границ объекта	№ точки	Координаты	
		X	Y
	18058	412083,4200	1374628,6300
	18059	412033,6700	1374409,9900
	18060	412022,5400	1374412,5200
	18061	412011,4000	1374415,0400
	18062	411969,0100	1374270,4100
	18063	411918,3400	1374159,1800
	18064	411896,0500	1374131,3700
	18065	411866,1900	1374098,4700
	18066	411833,0800	1374070,4600
	18067	411808,3300	1374051,2800
	18068	411764,2200	1374022,4800
	18069	411739,4900	1374008,9200
	18070	411705,9900	1373993,5200
	18071	411662,2000	1373977,0900
	18072	411601,9100	1373954,5200
	18073	411560,1100	1373945,9500
	18074	411528,7600	1373945,3500
	18075	411422,3600	1373960,4400
	18076	411410,2000	1373926,7600
	18077	411375,5700	1373944,2200
	18078	411340,9300	1373961,7000
	18079	411332,7300	1373955,6000
	18080	411239,5700	1373994,0600
	18081	411203,5000	1374011,0600
	18082	411187,7900	1374017,1700
	18083	411178,3600	1374020,8400
	18084	411175,6800	1374019,6200
	18085	411170,0100	1374017,7000
	18086	411167,6100	1374016,5500
	18087	411149,0100	1374013,8900
	18088	411101,9500	1374042,4200
	18089	411097,0300	1374046,8100
	18090	411095,1400	1374052,7800
	18091	411097,3600	1374059,6700
	18092	411090,9500	1374064,6100
	18093	411061,3400	1374085,5500
	18094	411062,6500	1374087,7700
	18095	411058,9600	1374090,5900
	18096	411057,3200	1374088,2300
	18097	411040,8600	1374096,2600
	18098	411027,5700	1374105,3600
	18099	410964,4000	1374144,0300
	18100	410940,1200	1374156,4000

## Сведения о границах территориальной зоны городских лесов (Гл)

Сведения о характерных точках границ объекта	№ точки	Координаты	
		X	Y
	18101	410878,8700	1374188,0000
	18102	410868,0900	1374168,8300
	18103	410857,3800	1374175,0100
	18104	410852,9500	1374178,7400
	18105	410836,5600	1374187,3500
	18106	410838,0400	1374190,3200
	18107	410834,1400	1374191,5800
	18108	410832,8200	1374189,0200
	18109	410829,5400	1374187,6500
	18110	410810,0300	1374197,9200
	18111	410812,2500	1374202,1900
	18112	410801,4700	1374207,7500
	18113	410790,7100	1374213,2600
	18114	410783,1900	1374217,0900
	18115	410778,7100	1374218,6600
	18116	410776,3300	1374214,4100
	18117	410755,4000	1374226,0000
	18118	410754,4700	1374227,9000
	18119	410751,2900	1374221,7800
	18120	410750,5100	1374220,3000
	18121	410728,4900	1374232,2500
	18122	410724,5400	1374234,3900
	18123	410686,9100	1374252,8700
	18124	410680,4800	1374262,1500
	18125	410704,6300	1374289,0300
	18126	410707,2200	1374295,1600
	18127	410707,7100	1374295,5300
	18128	410718,5800	1374313,6500
	18129	410702,8500	1374327,9900
	18130	410702,4900	1374327,7500
	18131	410699,3800	1374330,4000
	18132	410701,3600	1374336,4900
	18133	410686,1700	1374342,8800
	18134	410688,9600	1374349,0800
	18135	410678,7300	1374350,9500
	18136	410680,4900	1374355,4100
	18137	410671,5400	1374358,9000
	18138	410668,5000	1374352,2200
	18139	410666,5700	1374352,6700
	18140	410663,3400	1374354,8200
	18141	410654,0400	1374357,6600
	18142	410598,6700	1374403,0400
	18143	410589,5400	1374406,4700

## Сведения о границах территориальной зоны городских лесов (Гл)

Сведения о характерных точках границ объекта	№ точки	Координаты	
		X	Y
	18144	410605,8200	1374449,4400
	18145	410594,7800	1374453,5200
	18146	410578,9400	1374410,4900
	18147	410538,8900	1374425,6300
	18148	410525,1700	1374430,8400
	18149	410497,5200	1374441,2900
	18150	410480,6100	1374451,2300
	18151	410492,2300	1374480,6200
	18152	410469,9600	1374488,6100
	18153	410502,5400	1374571,4200
	18154	410451,9100	1374597,0400
	18155	410426,7200	1374538,9900
	18156	410373,0900	1374545,5500
	18157	410289,3400	1374567,5200
	18158	410247,8700	1374591,1700
	18159	410229,3300	1374687,0200
	18160	410208,5900	1374687,2100
	18161	410189,2200	1374596,6400
	18162	410097,7400	1374640,6100
	18163	410044,6000	1374654,8500
	18164	409969,4300	1374711,2400
	18165	409938,9500	1374736,2400
	18166	409956,2700	1374757,4700
	18167	409958,3900	1374758,2800
	18168	409969,0300	1374742,3100
	18169	409982,8100	1374749,9500
	18170	409981,6000	1374760,5700
	18171	409979,6900	1374763,5000
	18172	409978,0200	1374765,9000
	18173	409976,4000	1374768,2700
	18174	409969,6500	1374770,4300
	18175	409961,3700	1374770,7100
	18176	409956,8100	1374772,1200
	18177	409954,4500	1374775,8600
	18178	409945,0600	1374791,4200
	18179	409939,0300	1374787,1700
	18180	409894,5600	1374756,1100
	18181	409881,0700	1374746,3900
	18182	409879,3800	1374744,3700
	18183	409862,5800	1374756,2300
	18184	409846,5800	1374771,3500
	18185	409831,9600	1374774,5900
	18186	409823,8300	1374781,5100

## Сведения о границах территориальной зоны городских лесов (Гл)

Сведения о характерных точках границ объекта	№ точки	Координаты	
		X	Y
	18187	409809,4700	1374787,3400
	18188	409788,0700	1374782,1800
	18189	409778,7200	1374784,3400
	18190	409770,0800	1374785,8700
	18191	409684,3800	1374816,0700
	18192	409675,4000	1374831,3100
	18193	409665,5700	1374837,1000
	18194	409658,8600	1374841,0400
	18195	409658,5400	1374843,2300
	18196	409643,5800	1374874,7900
	18197	409640,4800	1374878,8800
	18198	409555,1200	1374921,3200
	18199	409507,2900	1374957,1200
	18200	409487,9600	1374961,0700
	18201	409474,0800	1374968,1800
	18202	409474,1100	1374970,1800
	18203	409442,9000	1374987,0700
	18204	409419,2800	1374996,6400
	18205	409417,4400	1374996,7100
	18206	409414,6900	1374998,8900
	18207	409403,0500	1375008,0700
	18208	409371,5500	1375026,0000
	18209	409347,4100	1375039,8600
	18210	409338,0400	1375067,7300
	18211	409335,1800	1375088,0200
	18212	409331,2500	1375099,0600
	18213	409332,0500	1375108,3100
	18214	409311,4700	1375228,3600
	18215	409280,2400	1375254,7700
	18216	409258,4900	1375269,1200
	18217	409251,2400	1375271,3400
	18218	409238,8200	1375272,8500
	18219	409221,3400	1375279,4500
	18220	409211,8300	1375281,4500
	18221	409194,8500	1375277,8700
	18222	409177,0900	1375276,6700
	18223	409162,9900	1375279,4000
	18224	409133,4500	1375286,4600
	18225	409102,7700	1375323,3100
	18226	409084,1800	1375328,3500
	18227	409078,7800	1375329,8900
	18228	409074,2900	1375330,0700
	18229	409071,8300	1375334,0900

## Сведения о границах территориальной зоны городских лесов (Гл)

Сведения о характерных точках границ объекта	№ точки	Координаты	
		X	Y
	18230	409071,2700	1375340,8400
	18231	409057,5900	1375354,9500
	18232	409054,2900	1375357,3600
	17798	409052,1600	1375362,3100
	18233	409229,2100	1373885,5100
	18234	409245,5700	1373882,8200
	18235	409258,6100	1373874,5100
	18236	409340,6900	1373829,4100
	18237	409398,7200	1373802,2000
	18238	409436,9400	1373786,9700
	18239	409434,4300	1373779,6600
	18240	409384,2400	1373795,8200
	18241	409270,2800	1373853,5900
	18233	409229,2100	1373885,5100
	18242	409545,7900	1373708,4700
	18243	409580,6400	1373724,7900
	18244	409615,1200	1373737,9200
	18245	409618,2500	1373714,6500
	18246	409575,7000	1373711,6600
	18247	409575,9800	1373705,1200
	18248	409583,2400	1373687,1900
	18249	409606,1700	1373664,8800
	18250	409639,9400	1373646,2700
	18251	409651,6600	1373632,8400
	18252	409660,2300	1373624,3100
	18253	409723,0800	1373585,4200
	18254	409771,2600	1373556,5200
	18255	409767,5500	1373546,4500
	18256	409762,3400	1373532,4100
	18257	409732,4000	1373547,4600
	18258	409703,8300	1373569,7700
	18259	409661,5400	1373597,7800
	18260	409641,3900	1373594,6000
	18261	409630,9000	1373600,0200
	18262	409623,7500	1373625,7500
	18242	409545,7900	1373708,4700
	18263	409711,0000	1374854,6700
	18264	409716,6200	1374829,3800
	18265	409725,1400	1374822,5900
	18266	409743,5900	1374828,5500
	18267	409769,1100	1374831,7700
	18268	409809,1200	1374851,1600
	18269	409839,6600	1374866,9100

## Сведения о границах территориальной зоны городских лесов (Гл)

Сведения о характерных точках границ объекта	№ точки	Координаты	
		X	Y
	18270	409858,3500	1374875,1500
	18271	409869,1200	1374877,2300
	18272	409875,3200	1374878,2600
	18273	409878,5900	1374894,7300
	18274	409875,7900	1374896,1900
	18275	409867,5200	1374903,7200
	18276	409856,8400	1374913,3400
	18277	409816,9800	1374899,4100
	18278	409814,6000	1374901,5500
	18279	409808,6800	1374900,7400
	18280	409799,8000	1374897,7500
	18281	409797,7500	1374897,4800
	18282	409793,3100	1374894,7000
	18283	409769,2100	1374880,5800
	18284	409760,3200	1374877,1100
	18285	409751,5300	1374872,2800
	18286	409722,7900	1374859,6900
	18287	409722,6800	1374858,9100
	18263	409711,0000	1374854,6700
	18288	409724,4100	1375522,9700
	18289	409728,2300	1375513,8500
	18290	409729,4400	1375510,3600
	18291	409730,6000	1375508,6400
	18292	409732,9600	1375508,6600
	18293	409737,9600	1375507,1900
	18294	409745,5600	1375510,2200
	18295	409744,4400	1375514,1700
	18296	409744,1800	1375517,0200
	18297	409744,0900	1375520,1000
	18298	409744,1900	1375524,0400
	18299	409743,7700	1375526,7900
	18300	409742,5500	1375527,0800
	18301	409737,9200	1375526,1300
	18302	409734,3500	1375523,0900
	18288	409724,4100	1375522,9700
	18303	409746,0900	1375573,5800
	18304	409746,4900	1375572,4700
	18305	409747,3600	1375571,5400
	18306	409749,4900	1375570,8700
	18307	409751,7900	1375570,7300
	18308	409755,3400	1375573,0000
	18309	409757,4300	1375573,7300
	18310	409775,0100	1375588,4100

## Сведения о границах территориальной зоны городских лесов (Гл)

Сведения о характерных точках границ объекта	№ точки	Координаты	
		X	Y
	18311	409768,2100	1375598,8500
	18312	409747,3500	1375584,4600
	18313	409747,5700	1375582,8800
	18314	409747,4500	1375579,4400
	18315	409746,3100	1375575,0200
	18303	409746,0900	1375573,5800
	18316	409776,0100	1375563,7900
	18317	409776,3600	1375560,7500
	18318	409776,3100	1375553,2200
	18319	409776,8900	1375553,0200
	18320	409797,8700	1375551,3800
	18321	409810,2300	1375551,5800
	18322	409810,0400	1375554,7200
	18323	409807,4200	1375560,1200
	18324	409804,5000	1375562,9900
	18325	409796,1300	1375567,9500
	18326	409791,2800	1375568,6200
	18327	409779,2200	1375564,8800
	18316	409776,0100	1375563,7900
	18328	409826,4400	1373500,9600
	18329	409833,9300	1373520,0200
	18330	409830,1200	1373520,9100
	18331	409832,2300	1373524,2200
	18332	409898,8900	1373476,5800
	18333	409920,6100	1373461,0500
	18334	409920,5400	1373460,9500
	18335	409887,7900	1373476,1600
	18336	409855,5200	1373497,3300
	18328	409826,4400	1373500,9600
	18337	409844,2600	1375451,1500
	18338	409848,5400	1375445,4900
	18339	409854,1200	1375449,7800
	18340	409849,8900	1375455,4700
	18337	409844,2600	1375451,1500
	18341	409877,3100	1373785,2400
	18342	409877,9500	1373800,7900
	18343	409884,5000	1373817,8600
	18344	409966,0100	1373837,2300
	18345	410077,1100	1373848,2500
	18346	410162,7400	1373844,9900
	18347	410248,9300	1373832,1200
	18348	410348,3300	1373821,9200
	18349	410446,7800	1373790,5200

## Сведения о границах территориальной зоны городских лесов (Гл)

Сведения о характерных точках границ объекта	№ точки	Координаты	
		X	Y
	18350	410488,8300	1373775,5300
	18351	410486,6900	1373761,0600
	18352	410475,1000	1373682,5000
	18353	410444,2000	1373699,3300
	18354	410388,8200	1373729,5000
	18355	410269,5400	1373772,6500
	18356	410186,5300	1373798,3300
	18357	410179,0200	1373800,6400
	18358	410115,5300	1373808,8100
	18359	410050,3200	1373811,6600
	18360	409938,2300	1373808,4500
	18361	409894,5800	1373803,8400
	18362	409888,2000	1373801,6000
	18363	409880,6200	1373798,9300
	18364	409880,1700	1373797,1800
	18365	409879,7300	1373786,3000
	18366	409881,7200	1373781,3500
	18367	409890,1300	1373777,9500
	18368	409919,9200	1373780,8200
	18369	409958,7400	1373782,9200
	18370	410020,4700	1373788,6200
	18371	410092,4900	1373782,3700
	18372	410131,0700	1373776,5100
	18373	410205,5900	1373764,3400
	18374	410210,4500	1373763,1000
	18375	410274,1200	1373747,0300
	18376	410304,6000	1373737,1600
	18377	410360,1500	1373710,1400
	18378	410398,3000	1373689,4300
	18379	410425,2400	1373675,4000
	18380	410433,9000	1373670,9100
	18381	410450,4400	1373655,0600
	18382	410466,6200	1373626,4600
	18383	410490,2500	1373511,5400
	18384	410487,6500	1373467,6700
	18385	410483,2800	1373440,2500
	18386	410476,4900	1373410,1500
	18387	410468,3900	1373385,9400
	18388	410462,7500	1373373,8900
	18389	410454,0300	1373368,8800
	18390	410452,1900	1373369,9000
	18391	410452,2600	1373370,8400
	18392	410449,8200	1373374,5400



## Сведения о границах территориальной зоны городских лесов (Гл)

Сведения о характерных точках границ объекта	№ точки	Координаты	
		X	Y
	18393	410444,9300	1373381,9500
	18394	410448,1700	1373384,9100
	18395	410441,6800	1373388,0000
	18396	410431,7900	1373392,7300
	18397	410418,5800	1373399,0500
	18398	410413,5500	1373396,0400
	18399	410410,3000	1373394,0100
	18400	410403,4300	1373389,0700
	18401	410403,4900	1373389,2300
	18402	410408,4600	1373411,3800
	18403	410408,1500	1373418,6500
	18404	410407,9900	1373422,7100
	18405	410408,6500	1373429,8400
	18406	410410,0900	1373445,3100
	18407	410410,1800	1373446,4200
	18408	410413,2500	1373445,7600
	18409	410412,8200	1373434,3600
	18410	410426,7700	1373430,8700
	18411	410424,3900	1373418,5900
	18412	410421,2100	1373407,7500
	18413	410433,4300	1373403,6700
	18414	410449,0900	1373398,4300
	18415	410450,6500	1373397,9100
	18416	410449,6000	1373394,8100
	18417	410448,7600	1373392,2600
	18418	410460,3000	1373387,9900
	18419	410465,3300	1373400,9100
	18420	410470,3900	1373413,8600
	18421	410464,5400	1373415,7700
	18422	410468,0300	1373432,6200
	18423	410466,6400	1373434,7400
	18424	410462,3300	1373438,3500
	18425	410450,1900	1373442,3300
	18426	410446,0000	1373444,3300
	18427	410439,7600	1373445,9000
	18428	410431,7300	1373447,9400
	18429	410434,3800	1373473,8100
	18430	410433,4800	1373474,2600
	18431	410419,2500	1373481,6000
	18432	410419,3100	1373484,3200
	18433	410404,9000	1373489,2300
	18434	410384,3600	1373489,1800
	18435	410378,9600	1373476,5000

## Сведения о границах территориальной зоны городских лесов (Гл)

Сведения о характерных точках границ объекта	№ точки	Координаты	
		X	Y
	18436	410376,7900	1373471,1900
	18437	410377,3600	1373471,0200
	18438	410375,7700	1373465,8800
	18439	410379,4100	1373454,2100
	18440	410381,7400	1373453,3300
	18441	410381,2600	1373452,0200
	18442	410389,9000	1373441,3100
	18443	410391,4000	1373437,2800
	18444	410364,4400	1373442,5500
	18445	410365,4900	1373399,4400
	18446	410354,4900	1373401,0100
	18447	410350,0200	1373405,2100
	18448	410347,8900	1373407,2100
	18449	410345,7000	1373408,5400
	18450	410337,7200	1373413,4800
	18451	410334,5400	1373414,8900
	18452	410333,9800	1373414,9400
	18453	410307,0400	1373425,0800
	18454	410311,8600	1373428,7900
	18455	410344,5300	1373426,0600
	18456	410345,3200	1373460,7300
	18457	410276,8100	1373466,1600
	18458	410275,5700	1373436,7500
	18459	410270,9400	1373438,4600
	18460	410252,9300	1373444,6300
	18461	410251,7900	1373444,9700
	18462	410241,2700	1373448,0000
	18463	410218,5800	1373455,5400
	18464	410217,1100	1373457,4900
	18465	410215,4500	1373457,8100
	18466	410210,4300	1373458,8300
	18467	410210,2700	1373458,8500
	18468	410197,2900	1373461,4800
	18469	410178,2200	1373465,3500
	18470	410145,7200	1373479,2400
	18471	410060,8600	1373497,3900
	18472	410041,1100	1373505,3000
	18473	410035,1200	1373506,1900
	18474	410030,9800	1373506,3300
	18475	410028,6800	1373504,6900
	18476	410025,9200	1373499,6700
	18477	410027,8300	1373509,7800
	18478	410028,2800	1373512,9500

## Сведения о границах территориальной зоны городских лесов (Гл)

Сведения о характерных точках границ объекта	№ точки	Координаты	
		X	Y
	18479	410038,0500	1373515,7900
	18480	410027,8100	1373525,8000
	18481	410017,7300	1373528,2700
	18482	410011,6900	1373532,1900
	18483	410004,8000	1373531,8900
	18484	410002,7300	1373525,8400
	18485	410001,0000	1373515,5800
	18486	409999,5900	1373507,0600
	18487	409953,3200	1373517,5900
	18488	409952,2800	1373512,7900
	18489	409951,1400	1373509,6600
	18490	409951,4000	1373509,5800
	18491	409950,3400	1373505,8200
	18492	409950,0600	1373505,7600
	18493	409948,0400	1373497,6100
	18494	409951,0700	1373491,6400
	18495	409920,1900	1373503,1100
	18496	409926,8300	1373522,8700
	18497	409905,4200	1373530,3500
	18498	409903,5500	1373569,0300
	18499	409951,0900	1373600,4600
	18500	409960,1800	1373624,9700
	18501	409958,6100	1373649,5400
	18502	409962,8000	1373668,9200
	18503	409949,8700	1373685,9000
	18504	409939,4800	1373707,0200
	18505	409941,4800	1373707,1300
	18506	409958,0000	1373708,1600
	18507	409994,2700	1373709,6000
	18508	410130,7500	1373694,2800
	18509	410142,7900	1373691,4800
	18510	410144,2000	1373691,1800
	18511	410143,4200	1373687,2500
	18512	410153,5100	1373683,8400
	18513	410163,4600	1373680,0300
	18514	410163,9000	1373681,4000
	18515	410187,3300	1373676,2700
	18516	410210,9100	1373671,9400
	18517	410215,5000	1373672,5900
	18518	410233,5700	1373668,8600
	18519	410242,8300	1373669,0200
	18520	410255,9500	1373669,0500
	18521	410256,7900	1373669,0600

## Сведения о границах территориальной зоны городских лесов (Гл)

Сведения о характерных точках границ объекта	№ точки	Координаты	
		X	Y
	18522	410270,2600	1373666,4500
	18523	410270,5800	1373666,4100
	18524	410275,2000	1373665,5200
	18525	410283,9500	1373664,2300
	18526	410285,4000	1373669,0100
	18527	410295,4200	1373663,6400
	18528	410313,5200	1373659,5500
	18529	410329,8900	1373653,2600
	18530	410340,0100	1373674,3800
	18531	410338,3400	1373678,9600
	18532	410323,5600	1373689,0400
	18533	410305,4700	1373700,4400
	18534	410296,5700	1373705,8700
	18535	410282,7900	1373708,5800
	18536	410269,0100	1373711,2600
	18537	410242,5000	1373716,4600
	18538	410217,0300	1373721,4400
	18539	410195,5100	1373725,6800
	18540	410173,7100	1373727,3300
	18541	410162,8800	1373728,5500
	18542	410153,8700	1373728,9600
	18543	410153,4700	1373727,9900
	18544	410151,4700	1373728,0000
	18545	410135,5300	1373728,1400
	18546	410140,1100	1373756,4100
	18547	409994,5300	1373771,2900
	18548	409880,7200	1373761,7000
	18341	409877,3100	1373785,2400
	18549	409890,3200	1375826,1000
	18550	409892,6600	1375825,9600
	18551	409892,7900	1375828,2800
	18552	409890,4800	1375828,4300
	18549	409890,3200	1375826,1000
	18553	409924,0700	1373917,3500
	18554	409956,4400	1373924,3300
	18555	409964,3800	1373890,2400
	18556	409986,4400	1373890,3300
	18557	410007,7200	1373887,1300
	18558	410018,0400	1373886,9800
	18559	410026,4800	1373888,5900
	18560	410035,6500	1373891,5000
	18561	410048,6400	1373893,3800
	18562	410057,8500	1373895,4100

## Сведения о границах территориальной зоны городских лесов (Гл)

Сведения о характерных точках границ объекта	№ точки	Координаты	
		X	Y
	18563	410086,0600	1373896,6100
	18564	410125,6800	1373892,4100
	18565	410142,1000	1373889,5100
	18566	410157,2400	1373885,3800
	18567	410178,6000	1373885,0600
	18568	410204,7500	1373884,1900
	18569	410231,5300	1373883,7900
	18570	410260,7800	1373885,3600
	18571	410283,3500	1373885,5200
	18572	410301,1900	1373884,2700
	18573	410314,0500	1373884,0800
	18574	410340,0100	1373880,7100
	18575	410354,6300	1373875,6000
	18576	410368,1500	1373872,4700
	18577	410391,1800	1373866,0300
	18578	410403,0800	1373857,9300
	18579	410448,1600	1373833,0300
	18580	410488,5600	1373813,8700
	18581	410494,5500	1373808,9800
	18582	410508,8400	1373797,2800
	18583	410528,0100	1373772,2500
	18584	410547,7300	1373741,6700
	18585	410573,8800	1373704,1700
	18586	410604,2000	1373663,6500
	18587	410636,2600	1373629,9700
	18588	410660,0700	1373610,0700
	18589	410692,3600	1373591,3400
	18590	410785,0400	1373517,6900
	18591	410812,4900	1373501,9700
	18592	410848,7700	1373489,3700
	18593	410876,3800	1373484,4000
	18594	410894,9200	1373484,4600
	18595	410916,2000	1373490,9600
	18596	410930,0400	1373502,8200
	18597	410934,2300	1373520,9800
	18598	410925,2900	1373554,0000
	18599	410916,5400	1373579,2200
	18600	410903,4900	1373599,9200
	18601	410891,6500	1373613,4500
	18602	410881,5700	1373614,9000
	18603	410884,3100	1373601,5200
	18604	410895,5700	1373570,7300
	18605	410894,2200	1373545,6600

## Сведения о границах территориальной зоны городских лесов (Гл)

Сведения о характерных точках границ объекта	№ точки	Координаты	
		X	Y
	18606	410891,4400	1373534,0000
	18607	410885,4400	1373524,3300
	18608	410875,0000	1373523,1700
	18609	410864,6900	1373530,8200
	18610	410854,1400	1373544,0000
	18611	410842,3100	1373568,4200
	18612	410829,7100	1373608,8400
	18613	410836,1900	1373631,6500
	18614	410844,1700	1373647,7100
	18615	410855,1400	1373655,3500
	18616	410860,1500	1373663,7500
	18617	410854,8800	1373680,7600
	18618	410839,0800	1373713,2400
	18619	410821,0300	1373747,3700
	18620	410810,9600	1373770,6300
	18621	410795,3700	1373795,6300
	18622	410785,1700	1373811,0800
	18623	410771,2100	1373835,3700
	18624	410748,2800	1373869,5800
	18625	410728,8200	1373896,9000
	18626	410732,5300	1373894,3600
	18627	410756,5800	1373860,2800
	18628	410808,5900	1373778,1000
	18629	410836,5600	1373722,1600
	18630	410866,7200	1373659,2100
	18631	410882,0300	1373618,9800
	18632	410891,6400	1373621,1800
	18633	410916,1000	1373584,8800
	18634	410939,2800	1373542,4900
	18635	410950,5600	1373506,1700
	18636	410947,4400	1373495,8200
	18637	410940,0800	1373487,4700
	18638	410917,4200	1373473,0000
	18639	410892,0700	1373467,3200
	18640	410853,6000	1373470,3700
	18641	410803,7700	1373497,0400
	18642	410713,2900	1373559,9800
	18643	410633,3100	1373611,5500
	18644	410587,8600	1373673,1800
	18645	410559,8700	1373714,7200
	18646	410524,9100	1373772,6200
	18647	410492,7900	1373797,1000
	18648	410473,9300	1373811,8000

## Сведения о границах территориальной зоны городских лесов (Гл)

Сведения о характерных точках границ объекта	№ точки	Координаты	
		X	Y
	18649	410384,2300	1373828,3400
	18650	410320,2000	1373837,8400
	18651	410191,4300	1373856,0500
	18652	410125,1300	1373867,7400
	18653	410079,3100	1373870,8600
	18654	410009,4800	1373869,6400
	18655	409952,4000	1373874,6000
	18656	409948,0900	1373914,3700
	18657	409925,7500	1373911,6200
	18553	409924,0700	1373917,3500
	18658	409958,1800	1373574,2100
	18659	409982,4800	1373552,3500
	18660	410011,8400	1373538,4800
	18661	410036,2800	1373530,0600
	18662	410043,0000	1373516,9000
	18663	410094,3000	1373508,0700
	18664	410124,2000	1373486,3200
	18665	410147,4000	1373481,9500
	18666	410170,2100	1373475,2700
	18667	410193,9200	1373470,7000
	18668	410242,3600	1373475,3500
	18669	410296,8100	1373471,4600
	18670	410305,9300	1373470,9400
	18671	410309,8200	1373490,7500
	18672	410162,8700	1373505,3300
	18673	410176,0700	1373514,3300
	18674	410318,3300	1373533,9300
	18675	410316,4100	1373556,7600
	18676	410249,1100	1373573,8900
	18677	410249,9800	1373580,0200
	18678	410301,3100	1373573,1100
	18679	410333,9500	1373592,7900
	18680	410333,3100	1373608,7200
	18681	410313,6400	1373627,4400
	18682	410283,8100	1373634,8100
	18683	410220,2000	1373643,4200
	18684	410151,9500	1373647,5200
	18685	410095,9600	1373651,4300
	18686	410039,1400	1373650,7400
	18687	410008,4200	1373649,6600
	18688	409984,2200	1373623,1500
	18689	409969,0800	1373597,9300
	18658	409958,1800	1373574,2100

## Сведения о границах территориальной зоны городских лесов (Гл)

Сведения о характерных точках границ объекта	№ точки	Координаты	
		X	Y
	18690	409972,4900	1373436,8100
	18691	409983,0000	1373433,2500
	18692	409987,7600	1373430,5400
	18693	410018,2400	1373420,7900
	18694	410052,5200	1373410,6300
	18695	410065,4500	1373406,0000
	18696	410085,7600	1373399,5200
	18697	410109,6000	1373392,5600
	18698	410117,2200	1373389,9800
	18699	410147,1500	1373380,7600
	18700	410155,9700	1373378,0400
	18701	410171,0900	1373373,4000
	18702	410189,6300	1373367,6800
	18703	410197,3200	1373365,5600
	18704	410198,2100	1373365,3300
	18705	410200,1400	1373364,8000
	18706	410207,1400	1373362,8600
	18707	410213,5300	1373361,0800
	18708	410243,7300	1373352,7300
	18709	410246,8400	1373351,8600
	18710	410267,5600	1373346,1300
	18711	410279,7300	1373342,7700
	18712	410290,3900	1373339,8300
	18713	410297,1400	1373337,9500
	18714	410313,2100	1373336,9900
	18715	410337,4300	1373335,5700
	18716	410354,9800	1373334,5500
	18717	410360,6200	1373334,2000
	18718	410380,8800	1373333,0000
	18719	410387,5900	1373330,3400
	18720	410358,5100	1373303,0300
	18721	410316,5700	1373300,5100
	18722	410086,7200	1373361,8500
	18723	409973,3900	1373436,4000
	18690	409972,4900	1373436,8100
	18724	410258,6100	1373812,4400
	18725	410283,5900	1373802,2400
	18726	410306,4100	1373794,2400
	18727	410334,4700	1373783,2400
	18728	410370,2500	1373765,1600
	18729	410389,8300	1373756,6300
	18730	410393,6000	1373785,9200
	18731	410376,6100	1373794,9300



## Сведения о границах территориальной зоны городских лесов (Гл)

Сведения о характерных точках границ объекта	№ точки	Координаты	
		X	Y
	18732	410353,7500	1373801,5100
	18733	410342,8500	1373804,4000
	18734	410323,9600	1373806,6800
	18735	410307,2400	1373809,3900
	18736	410292,9000	1373809,6000
	18737	410275,0100	1373811,9300
	18724	410258,6100	1373812,4400
	18738	410312,9800	1373474,3800
	18739	410353,6500	1373465,3700
	18740	410357,3600	1373481,7800
	18741	410316,6000	1373488,8900
	18738	410312,9800	1373474,3800
	18742	410326,0100	1373490,7700
	18743	410357,7700	1373485,2500
	18744	410360,9800	1373514,0700
	18745	410361,2600	1373516,5100
	18746	410364,6800	1373547,1000
	18747	410368,4600	1373578,1100
	18748	410336,9200	1373582,6000
	18749	410333,1000	1373551,9100
	18750	410333,1000	1373551,7700
	18751	410332,0000	1373542,3300
	18752	410329,7900	1373523,2200
	18753	410329,5200	1373520,8600
	18742	410326,0100	1373490,7700
	18754	410341,9800	1373654,7200
	18755	410374,3000	1373638,7000
	18756	410377,6400	1373639,5700
	18757	410381,8200	1373639,9200
	18758	410388,3000	1373640,9500
	18759	410397,4300	1373642,5500
	18760	410385,9800	1373657,1900
	18761	410347,7800	1373677,5000
	18754	410341,9800	1373654,7200
	18762	410378,2400	1373634,3000
	18763	410388,7200	1373610,4000
	18764	410412,6100	1373619,9200
	18765	410413,8000	1373620,4400
	18766	410403,3200	1373644,5500
	18767	410397,6000	1373642,1300
	18762	410378,2400	1373634,3000
	18768	410391,9500	1373494,0100
	18769	410417,3400	1373488,0300

## Сведения о границах территориальной зоны городских лесов (Гл)

Сведения о характерных точках границ объекта	№ точки	Координаты	
		X	Y
	18770	410433,3800	1373495,3100
	18771	410435,5800	1373506,5800
	18772	410439,2000	1373524,9900
	18773	410442,7100	1373542,9000
	18774	410432,9500	1373544,6400
	18775	410437,7000	1373576,3000
	18776	410432,0600	1373577,3400
	18777	410435,9300	1373608,9100
	18778	410405,1900	1373614,3700
	18779	410401,3300	1373582,7800
	18780	410406,7600	1373581,8200
	18781	410401,9500	1373550,1700
	18782	410399,0800	1373550,6700
	18783	410398,7900	1373542,2100
	18784	410397,4000	1373532,4300
	18785	410394,7600	1373513,8300
	18768	410391,9500	1373494,0100
	18786	410433,8000	1373492,7600
	18787	410446,2600	1373489,8700
	18788	410472,7700	1373483,7600
	18789	410478,4200	1373508,1200
	18790	410449,9900	1373514,6800
	18791	410439,4200	1373517,1200
	18786	410433,8000	1373492,7600
	18792	410505,7300	1373409,3700
	18793	410540,8500	1373577,9400
	18794	410548,6800	1373602,4300
	18795	410560,2900	1373600,2900
	18796	410559,9300	1373599,1800
	18797	410557,7000	1373579,6700
	18798	410553,8500	1373540,0200
	18799	410539,9100	1373522,9600
	18800	410534,0100	1373498,9500
	18801	410518,7400	1373466,2900
	18802	410523,0900	1373443,1000
	18803	410527,1300	1373431,0000
	18804	410530,1000	1373430,2500
	18805	410520,0700	1373409,5800
	18806	410520,0300	1373384,9700
	18807	410511,8300	1373389,3000
	18792	410505,7300	1373409,3700
	18808	410520,9000	1373987,8000
	18809	410521,0300	1373988,8000

## Сведения о границах территориальной зоны городских лесов (Гл)

Сведения о характерных точках границ объекта	№ точки	Координаты	
		X	Y
	18810	410603,7100	1373907,1900
	18811	410676,8100	1373804,4800
	18812	410733,2500	1373716,0000
	18813	410809,1200	1373632,9900
	18814	410817,7000	1373646,1800
	18815	410795,9300	1373667,2900
	18816	410775,5000	1373696,3200
	18817	410694,9900	1373834,8900
	18818	410650,7800	1373936,4900
	18819	410656,7800	1373944,4800
	18820	410662,9800	1373942,0700
	18821	410665,8500	1373931,7000
	18822	410663,7600	1373923,2700
	18823	410670,3500	1373905,9100
	18824	410683,7600	1373887,8100
	18825	410705,1700	1373882,6100
	18826	410711,5100	1373871,7700
	18827	410705,5300	1373864,0400
	18828	410697,6600	1373859,2800
	18829	410698,4200	1373844,9400
	18830	410711,7000	1373819,3400
	18831	410723,3900	1373817,2000
	18832	410734,3500	1373808,9000
	18833	410738,7300	1373796,7900
	18834	410736,1900	1373779,5700
	18835	410745,7100	1373762,8200
	18836	410761,4100	1373745,3200
	18837	410774,9400	1373735,3600
	18838	410776,3500	1373721,0100
	18839	410781,0200	1373706,9400
	18840	410799,2900	1373687,1100
	18841	410816,8500	1373664,0600
	18842	410818,9300	1373640,4400
	18843	410810,1500	1373630,7100
	18844	410799,4100	1373628,1500
	18845	410787,3000	1373634,3100
	18846	410767,5500	1373659,2900
	18847	410748,8000	1373685,6000
	18848	410733,7300	1373701,7900
	18849	410715,6500	1373712,4600
	18850	410695,3800	1373732,1000
	18851	410683,2300	1373765,0500
	18852	410666,9900	1373791,0200

## Сведения о границах территориальной зоны городских лесов (Гл)

Сведения о характерных точках границ объекта	№ точки	Координаты	
		X	Y
	18853	410650,3700	1373811,1300
	18854	410633,3000	1373845,5700
	18855	410612,0100	1373881,7200
	18856	410585,5100	1373916,3000
	18857	410557,9900	1373948,9600
	18858	410535,2000	1373971,4400
	18808	410520,9000	1373987,8000
	18859	410523,6200	1373383,1000
	18860	410540,9700	1373382,2400
	18861	410559,9200	1373378,5400
	18862	410574,9000	1373369,2900
	18863	410606,2800	1373350,0800
	18864	410607,9900	1373339,5500
	18865	410597,2800	1373344,3500
	18859	410523,6200	1373383,1000
	18866	410596,9500	1373583,9200
	18867	410744,9800	1373499,6600
	18868	410749,7800	1373490,4900
	18869	410708,4400	1373465,0800
	18870	410700,9400	1373449,3300
	18871	410717,6300	1373429,5900
	18872	410736,7000	1373432,8100
	18873	410729,6600	1373423,7100
	18874	410720,8100	1373404,3400
	18875	410716,5200	1373399,5300
	18876	410705,7500	1373397,7300
	18877	410700,3500	1373406,9300
	18878	410694,3200	1373417,1000
	18879	410695,4600	1373437,0500
	18880	410691,5600	1373453,3300
	18881	410693,2600	1373465,2300
	18882	410703,6000	1373471,9900
	18883	410706,0600	1373478,3400
	18884	410697,4800	1373488,1700
	18885	410699,3000	1373498,9600
	18886	410707,8700	1373506,3200
	18887	410707,5700	1373514,2200
	18888	410690,3600	1373522,1000
	18889	410675,7600	1373528,4000
	18890	410657,7200	1373539,7700
	18891	410634,5200	1373556,0800
	18892	410609,5700	1373564,8900
	18893	410597,6700	1373574,8500

## Сведения о границах территориальной зоны городских лесов (Гл)

Сведения о характерных точках границ объекта	№ точки	Координаты	
		X	Y
	18866	410596,9500	1373583,9200
	18894	410629,9400	1373329,7000
	18895	410648,0000	1373337,2600
	18896	410669,3200	1373328,9200
	18897	410704,6100	1373308,9300
	18898	410709,6800	1373305,7100
	18899	410731,5600	1373290,7200
	18900	410736,1700	1373284,8500
	18901	410737,9600	1373281,2000
	18894	410629,9400	1373329,7000
	18902	410799,0900	1373303,6600
	18903	410799,5100	1373306,4900
	18904	410800,1500	1373315,7000
	18905	410809,4000	1373321,6900
	18906	410822,4400	1373325,7900
	18907	410836,0500	1373331,6100
	18908	410841,2900	1373332,9100
	18909	410810,3300	1373310,6100
	18902	410799,0900	1373303,6600
	18910	410822,7000	1373418,3900
	18911	410827,4300	1373429,2800
	18912	410828,4200	1373439,6400
	18913	410827,1100	1373441,6600
	18914	410830,5000	1373440,6700
	18915	410838,8000	1373415,2800
	18916	410843,1500	1373401,3800
	18917	410851,6800	1373400,6500
	18918	410919,2900	1373433,7900
	18919	410919,6800	1373433,0200
	18920	410898,0600	1373421,2000
	18921	410884,8400	1373416,0000
	18922	410871,5700	1373406,0900
	18923	410859,5700	1373392,7900
	18924	410847,1800	1373386,8300
	18925	410834,8600	1373388,4200
	18926	410832,2000	1373404,4000
	18910	410822,7000	1373418,3900
	18927	410833,8800	1373364,5300
	18928	410840,0700	1373375,7200
	18929	410863,4800	1373383,8300
	18930	410891,0600	1373393,4000
	18931	410903,1700	1373396,6800
	18932	410914,9200	1373403,5700

## Сведения о границах территориальной зоны городских лесов (Гл)

Сведения о характерных точках границ объекта	№ точки	Координаты	
		X	Y
	18933	410926,2100	1373417,8200
	18934	410937,6900	1373434,8300
	18935	410966,7300	1373466,2900
	18936	410979,3100	1373474,5400
	18937	411001,7000	1373503,0300
	18938	411019,8000	1373516,1200
	18939	411037,2400	1373527,9300
	18940	411052,0800	1373541,3700
	18941	411069,1000	1373569,1200
	18942	411098,6400	1373606,1300
	18943	411130,7600	1373642,4500
	18944	411143,7200	1373659,1800
	18945	411149,4500	1373671,8000
	18946	411145,7200	1373683,5800
	18947	411129,4000	1373703,6800
	18948	411111,8500	1373727,3900
	18949	411097,1600	1373747,1500
	18950	411084,7900	1373769,4800
	18951	411080,9500	1373774,6000
	18952	411106,8000	1373787,4000
	18953	411153,6500	1373781,9200
	18954	411150,5300	1373765,5600
	18955	411153,8600	1373748,9100
	18956	411167,5800	1373729,8200
	18957	411168,2400	1373729,8300
	18958	411174,8500	1373697,4500
	18959	411174,2800	1373660,4300
	18960	411165,7400	1373644,0500
	18961	411114,0700	1373578,5500
	18962	411027,4500	1373487,4200
	18963	410953,0400	1373424,4400
	18964	410863,0300	1373348,5500
	18965	410848,1000	1373360,4800
	18966	410839,2000	1373358,7500
	18927	410833,8800	1373364,5300
	18967	410846,1900	1373806,3300
	18968	410854,3500	1373813,8500
	18969	410867,2100	1373800,5300
	18970	410894,4900	1373781,1400
	18971	410895,3300	1373771,8500
	18972	410890,8000	1373767,2000
	18973	410891,1100	1373758,4700
	18974	410900,1800	1373744,1900

## Сведения о границах территориальной зоны городских лесов (Гл)

Сведения о характерных точках границ объекта	№ точки	Координаты	
		X	Y
	18975	410913,0300	1373711,0100
	18976	410924,8100	1373685,4700
	18977	410939,4600	1373655,0500
	18978	410952,5800	1373624,6300
	18979	410967,9000	1373596,1100
	18980	410980,5300	1373547,2000
	18981	410984,3700	1373517,1300
	18982	410978,2500	1373486,7400
	18983	410971,8000	1373478,9700
	18984	410973,2800	1373486,0700
	18985	410972,3000	1373501,8100
	18986	410961,3400	1373569,0500
	18987	410945,7800	1373623,1500
	18988	410922,1300	1373668,1500
	18989	410865,1700	1373759,9200
	18967	410846,1900	1373806,3300
	18990	410940,5700	1373830,5900
	18991	411016,4500	1373818,4500
	18992	411036,8900	1373799,6000
	18993	411028,8600	1373796,3600
	18994	411018,2400	1373783,1800
	18995	411020,7400	1373753,1800
	18996	411025,6200	1373731,9400
	18997	411033,7700	1373710,9700
	18998	411031,6600	1373699,6000
	18999	411024,0200	1373690,6100
	19000	411009,4500	1373695,0500
	19001	410999,1400	1373703,0300
	19002	410983,8200	1373724,7400
	19003	410974,0800	1373747,6900
	19004	410963,3900	1373773,5700
	19005	410954,0600	1373802,3600
	18990	410940,5700	1373830,5900
	19006	412021,2400	1374785,1900
	19007	412022,1400	1374790,6600
	19008	412025,3400	1374798,3700
	19009	412035,0200	1374803,5100
	19010	412049,9400	1374804,7200
	19011	412061,6400	1374803,0900
	19012	412060,9100	1374777,4100
	19013	412029,3200	1374777,8900
	19014	412023,5100	1374780,3100
	19006	412021,2400	1374785,1900

## Сведения о границах территориальной зоны городских лесов (Гл)

Сведения о характерных точках границ объекта	№ точки	Координаты	
		X	Y
	19015	412750,3500	1377378,3100
	19016	412803,0700	1377423,1500
	19017	412807,3200	1377429,5300
	19018	412801,6000	1377449,8800
	19019	412791,1100	1377481,2200
	19020	412784,4200	1377503,4800
	19021	412782,3500	1377525,5800
	19022	412785,3600	1377553,1400
	19023	412773,9700	1377593,8800
	19024	412785,0000	1377601,4100
	19025	412803,8800	1377559,7100
	19026	412874,8100	1377384,6900
	19027	412991,4800	1377239,3100
	19028	413030,3500	1377194,0600
	19029	413151,8000	1377077,4400
	19030	413218,1600	1377044,4900
	19031	413308,3700	1376999,7700
	19032	413323,7700	1376888,5200
	19033	413257,4500	1376642,8600
	19034	413201,5000	1376551,4000
	19035	413255,0300	1376350,7200
	19036	413254,5000	1376349,7700
	19037	413190,8300	1376344,4600
	19038	413134,7800	1376340,3700
	19039	413078,7300	1376337,6900
	19040	413041,2700	1376335,9700
	19041	413009,2100	1376335,9300
	19042	412982,3900	1376337,5700
	19043	412963,0900	1376340,8000
	19044	412955,3300	1376342,0700
	19045	412931,6600	1376348,6300
	19046	412903,1400	1376359,6700
	19047	412884,1800	1376369,4400
	19048	412855,2200	1376388,3100
	19049	412842,9100	1376398,9800
	19050	412836,7100	1376532,5800
	19051	412826,1200	1376598,2700
	19052	413102,2000	1376593,1900
	19053	413057,8200	1376908,5500
	19054	413006,8200	1376980,7500
	19055	412782,3000	1376991,3800
	19056	412778,2200	1377040,8700
	19057	412774,8600	1377081,3100

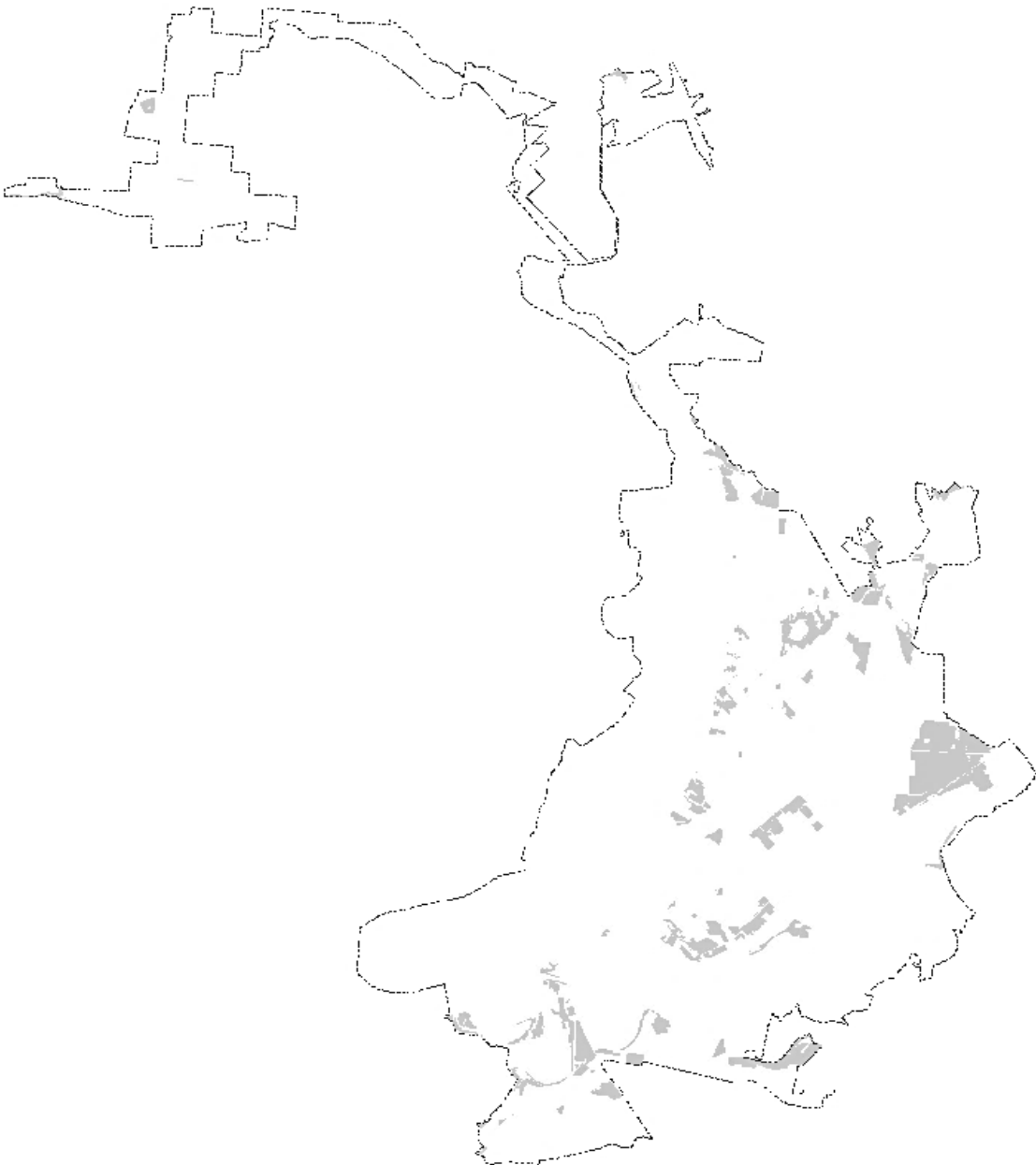


Сведения о границах территориальной зоны городских лесов (Гл)

Сведения о характерных точках границ объекта	№ точки	Координаты	
		X	Y
	19015	412750,3500	1377378,3100

».

Графическое описание местоположения границ  
территориальной зоны застройки индивидуальными жилыми домами (Ж-1)  
(наименование объекта, местоположение которого описано)

Сведения об объекте	
Местоположение объекта	Самарская область, городской округ Самара
Площадь объекта, кв.м	35568094
План границ объекта	
	

Сведения о границах территориальной зоны застройки индивидуальными жилыми домами (Ж-1)

Сведения о местоположении границ объекта			
Система координат	МСК-63, зона 1, координаты математические		
Сведения о характерных точках границ объекта	№ точки	Координаты	
		X	Y
	1	376419,3559	1366919,8800
	2	376621,2749	1367120,7160
	3	376711,1434	1367186,8310
	4	376723,3652	1367174,7570
	5	376798,4675	1367083,4120
	6	376772,5790	1367060,7660
	7	376761,4470	1367051,0790
	8	376767,7900	1367049,6740
	9	376768,0790	1367049,6010
	10	376766,2870	1367040,6870
	11	376759,4900	1367042,1910
	12	376737,8170	1367030,5190
	13	376734,9440	1367028,0260
	14	376700,4810	1366997,5120
	15	376583,9070	1366891,4720
	16	376574,4430	1366883,9380
	17	376569,7120	1366880,1680
	18	376561,0910	1366873,2950
	19	376556,3860	1366869,5460
	20	376547,3890	1366862,3920
	21	376469,7221	1366780,6980
	22	376438,6090	1366848,1530
	1	376419,3559	1366919,8800
	23	377558,2207	1366932,6440
	24	377835,5274	1367154,8600
	25	377835,6505	1367154,6160
	26	377850,8114	1367118,7310
	27	377875,4947	1367099,1420
	28	377806,8000	1367038,0590
	29	377834,1772	1367006,6620
	30	377796,2761	1366966,7090
	31	377797,2888	1366965,9450
	32	377787,6643	1366957,6970
	33	377810,9795	1366935,6760
	34	377774,7208	1366898,1760
	35	377809,5017	1366863,9510
	36	377789,4420	1366841,1660
	37	377786,0419	1366844,3900
	38	377771,4860	1366857,1640
	39	377767,9365	1366860,5430
	40	377761,5250	1366854,2340

## Сведения о границах территориальной зоны застройки индивидуальными жилыми домами (Ж-1)

Сведения о характерных точках границ объекта	№ точки	Координаты	
		X	Y
	41	377759,6160	1366851,5330
	42	377751,3190	1366848,6790
	43	377749,2280	1366846,7370
	44	377741,7350	1366843,0290
	45	377738,5590	1366836,7840
	46	377734,6873	1366838,2330
	47	377722,0830	1366842,9520
	48	377721,3237	1366843,2740
	49	377721,3200	1366843,2630
	50	377707,2693	1366849,2250
	51	377689,2730	1366856,8620
	52	377690,1399	1366865,0440
	53	377684,4473	1366870,3010
	54	377676,0221	1366877,3610
	55	377660,7054	1366863,7260
	56	377597,9907	1366910,7390
	57	377585,2639	1366900,2550
	23	377558,2207	1366932,6440
	58	377673,9403	1367648,7560
	59	377694,0928	1367667,8220
	60	377729,4845	1367705,6090
	61	377805,7502	1367777,8020
	62	377842,2754	1367815,0550
	63	377873,8216	1367842,1030
	64	377891,1645	1367858,6550
	65	377953,7553	1367921,6500
	66	377987,8102	1367967,2190
	67	378014,7021	1368014,7490
	68	378015,7905	1368005,2150
	69	378014,3608	1367981,9590
	70	378004,1504	1367950,7130
	71	377977,4934	1367905,6380
	72	377999,5059	1367893,4000
	73	377934,1074	1367755,2510
	74	377932,5485	1367723,3350
	75	377942,8561	1367688,5350
	76	377922,3787	1367658,5250
	77	377894,3263	1367655,3030
	78	377728,6833	1367655,6560
	79	377711,9107	1367638,9590
	80	377699,1171	1367637,1900
	81	377687,6355	1367633,0990
	58	377673,9403	1367648,7560

Сведения о границах территориальной зоны застройки индивидуальными жилыми домами (Ж-1)

Сведения о характерных точках границ объекта	№ точки	Координаты	
		X	Y
	82	378043,8695	1368114,9640
	83	378044,0200	1368115,1560
	84	378060,8650	1368137,4250
	85	378111,9940	1368209,5490
	86	378118,2870	1368218,4770
	87	378122,3820	1368224,2950
	88	378131,3500	1368237,0150
	89	378156,6260	1368272,8950
	90	378157,3200	1368273,8730
	91	378163,0870	1368282,0560
	92	378171,1170	1368293,4620
	93	378173,8360	1368297,3130
	94	378179,5850	1368305,5000
	95	378181,0340	1368307,5590
	96	378186,0776	1368304,1500
	97	378195,9376	1368295,3120
	98	378208,7672	1368286,6720
	99	378195,6886	1368265,1210
	100	378145,8867	1368215,1390
	101	378090,3652	1368129,8080
	102	378078,7325	1368138,6410
	103	378057,5063	1368106,2380
	82	378043,8695	1368114,9640
	104	378180,7569	1370333,6030
	105	378188,8334	1370336,5270
	106	378643,9214	1370469,9650
	107	378561,2662	1370350,3780
	108	378421,4691	1370149,3550
	109	378346,3432	1370201,7220
	110	378240,6975	1370275,9570
	111	378216,6510	1370293,6520
	112	378187,3050	1370325,7860
	104	378180,7569	1370333,6030
	113	378819,5139	1372629,6190
	114	378820,1008	1372632,4450
	115	378821,7149	1372635,7180
	116	378823,3289	1372638,6930
	117	378860,8918	1372696,8620
	118	378978,1292	1372880,4420
	119	379023,0768	1372949,5850
	120	379716,9281	1372468,5910
	121	379640,6192	1372350,8800
	122	379550,3802	1372209,5500

## Сведения о границах территориальной зоны застройки индивидуальными жилыми домами (Ж-1)

Сведения о характерных точках границ объекта	№ точки	Координаты	
		X	Y
	123	379658,4035	1372132,6510
	124	379647,9327	1372122,4370
	125	379626,0196	1372103,9250
	126	379596,2333	1372081,3870
	127	379566,4765	1372057,5450
	128	379546,9580	1372045,2130
	129	379516,4121	1372028,2760
	130	379466,2304	1372005,2170
	131	379440,8461	1371991,8280
	132	379426,3198	1372000,9030
	133	379404,7584	1372010,7620
	134	379390,8111	1372021,1360
	135	379364,6646	1372038,5100
	136	379277,2825	1371898,6610
	137	379298,6500	1371884,9100
	138	379335,5700	1371861,1500
	139	379343,7200	1371856,5700
	140	379338,9800	1371852,8600
	141	379334,0200	1371850,0000
	142	379333,1400	1371847,6900
	143	379331,8600	1371844,3500
	144	379295,9300	1371822,9000
	145	379227,9400	1371783,2700
	146	379225,0300	1371771,9800
	147	379226,6100	1371769,8200
	148	379251,0267	1371735,1750
	149	379251,0240	1371735,1710
	150	379254,5920	1371730,1610
	151	379258,4400	1371724,7500
	152	379268,3520	1371710,6140
	153	379271,1406	1371706,6360
	154	379248,7720	1371679,6440
	155	379237,9860	1371666,0620
	156	379222,8320	1371647,9980
	157	379222,6433	1371647,7120
	158	379223,4270	1371645,5160
	159	379195,4240	1371611,1810
	160	379195,4200	1371611,1800
	161	379181,3300	1371593,9500
	162	379167,2300	1371605,0200
	163	379153,6100	1371629,5300
	164	379151,1600	1371635,2000
	165	379146,8800	1371634,1500

Сведения о границах территориальной зоны застройки индивидуальными жилыми домами (Ж-1)

Сведения о характерных точках границ объекта	№ точки	Координаты	
		X	Y
	166	379145,8000	1371639,1100
	167	379141,4100	1371638,2200
	168	379141,4500	1371638,0400
	169	379124,6988	1371634,3650
	170	379123,9600	1371637,3900
	171	379118,3689	1371660,2840
	172	379118,3490	1371660,3510
	173	379115,5030	1371671,9900
	174	379113,9487	1371678,3830
	175	379109,4370	1371677,7130
	176	379101,4540	1371720,1300
	177	379099,9900	1371726,3000
	178	379092,9800	1371746,1800
	179	379096,2651	1371747,7008
	180	379095,4803	1371751,8710
	181	379067,3445	1371748,5090
	182	379053,1117	1371842,9770
	183	379036,6780	1371943,8410
	184	379016,4292	1372103,1720
	185	378994,1262	1372265,3290
	186	378990,3467	1372301,4800
	187	378986,2721	1372357,6030
	188	378971,1589	1372397,4730
	189	378953,7720	1372439,5670
	190	378911,0735	1372503,3150
	191	378864,1199	1372568,1770
	192	378834,2545	1372605,7290
	193	378822,4485	1372620,8410
	194	378820,1008	1372623,9650
	195	378819,8074	1372626,6430
	113	378819,5139	1372629,6190
	196	379003,7416	1368684,2190
	197	379041,9432	1368678,3420
	198	379053,2401	1368676,8350
	199	379070,9288	1368676,0810
	200	379089,5905	1368679,7390
	201	379105,3772	1368683,9560
	202	379192,9288	1368707,2400
	203	379280,3317	1368730,2990
	204	379292,8178	1368733,6140
	205	379305,7499	1368740,9990
	206	379397,1662	1368758,6320
	207	379399,0149	1368758,9710

Сведения о границах территориальной зоны застройки индивидуальными жилыми домами (Ж-1)

Сведения о характерных точках границ объекта	№ точки	Координаты	
		X	Y
	208	379401,0402	1368759,0840
	209	379419,3421	1368760,0070
	210	379416,8912	1368767,1030
	211	379401,8646	1368807,0530
	212	379409,6883	1368815,4140
	213	379411,3980	1368814,1170
	214	379431,2140	1368833,3370
	215	379468,7980	1368851,9600
	216	379473,0350	1368847,8570
	217	379493,2890	1368855,2560
	218	379500,6910	1368840,0100
	219	379544,0350	1368862,6620
	220	379534,4540	1368884,6600
	221	379539,0007	1368886,8950
	222	379539,3454	1368887,0650
	223	379563,6940	1368899,0370
	224	379571,9223	1368903,0820
	225	379573,4430	1368903,8300
	226	379559,5592	1368928,8150
	227	379554,7630	1368937,4460
	228	379545,4300	1368958,5070
	229	379524,9842	1368986,0110
	230	379508,8376	1369015,6120
	231	379486,0207	1369076,2720
	232	379438,9004	1369200,4560
	233	379437,2653	1369207,6900
	234	379435,6303	1369217,7880
	235	379435,1843	1369227,8850
	236	379432,9547	1369269,7820
	237	379432,0628	1369277,0160
	238	379431,1709	1369280,7840
	239	379429,0899	1369285,6070
	240	379417,7929	1369311,5290
	241	379396,3881	1369440,2340
	242	379391,9097	1369471,5650
	243	379390,6500	1369472,0300
	244	379391,5096	1369474,3630
	245	379388,9559	1369492,2290
	246	379388,5100	1369498,5590
	247	379388,3613	1369504,2850
	248	379389,1045	1369509,7110
	249	379390,7396	1369516,4930
	250	379393,4152	1369522,2200



Сведения о границах территориальной зоны застройки индивидуальными жилыми домами (Ж-1)

Сведения о характерных точках границ объекта	№ точки	Координаты	
		X	Y
	251	379401,8787	1369537,4370
	252	379409,9055	1369551,9420
	253	379410,6565	1369554,0850
	254	379413,9600	1369552,5230
	255	379417,0590	1369566,5790
	256	379418,0630	1369571,1340
	257	379418,3580	1369572,4410
	258	379418,9310	1369575,0650
	259	379419,2560	1369576,5290
	260	379425,4140	1369575,9990
	261	379428,9690	1369575,6820
	262	379429,8230	1369575,6120
	263	379445,1750	1369574,2620
	264	379447,3430	1369567,7760
	265	379449,4970	1369561,3520
	266	379452,8360	1369551,3760
	267	379453,4790	1369549,4420
	268	379459,4760	1369534,0100
	269	379470,3090	1369511,2050
	270	379472,3930	1369507,1420
	271	379478,4740	1369495,2720
	272	379498,5780	1369459,5500
	273	379524,8760	1369412,8010
	274	379542,1880	1369382,0750
	275	379566,2750	1369338,4460
	276	379568,2020	1369334,9500
	277	379572,1950	1369327,7300
	278	379581,7760	1369311,5530
	279	379595,6750	1369283,0610
	280	379613,2030	1369241,9440
	281	379644,1620	1369169,1630
	282	379645,4360	1369166,1630
	283	379660,1530	1369131,5900
	284	379662,2620	1369126,6370
	285	379680,5740	1369083,5960
	286	379696,3390	1369046,8700
	287	379705,8940	1369024,4550
	288	379706,4930	1369023,0500
	289	379708,8510	1369017,5310
	290	379709,8180	1369015,2460
	291	379715,5670	1369000,9890
	292	379716,2970	1368999,1240
	293	379725,5830	1368975,7930

Сведения о границах территориальной зоны застройки индивидуальными жилыми домами (Ж-1)

Сведения о характерных точках границ объекта	№ точки	Координаты	
		X	Y
	294	379733,1160	1368953,5470
	295	379737,7630	1368935,0780
	296	379741,5370	1368914,9040
	297	379743,9020	1368894,3030
	298	379744,5590	1368871,8780
	299	379743,4270	1368852,2150
	300	379741,4490	1368832,6000
	301	379739,6130	1368820,8440
	302	379735,7730	1368803,0790
	303	379731,6630	1368787,4930
	304	379729,3750	1368780,0580
	305	379724,3530	1368766,5060
	306	379717,2640	1368748,7820
	307	379709,2890	1368732,9990
	308	379700,1710	1368716,6830
	309	379692,6080	1368704,8390
	310	379684,5380	1368693,8600
	311	379675,5810	1368682,6760
	312	379674,0893	1368685,7240
	313	379670,8440	1368692,3560
	314	379658,7720	1368678,2410
	315	379658,6820	1368678,1360
	316	379657,3130	1368676,5440
	317	379655,1590	1368674,0370
	318	379648,8230	1368667,5400
	319	379645,7460	1368664,7660
	320	379648,8810	1368658,2470
	321	379627,1930	1368639,2380
	322	379617,0320	1368631,2080
	323	379606,7820	1368623,1080
	324	379537,1950	1368576,3150
	325	379500,5640	1368552,3500
	326	379476,1490	1368535,6330
	327	379472,1380	1368532,8800
	328	379471,8490	1368532,6830
	329	379470,8240	1368531,9900
	330	379468,8450	1368530,6210
	331	379468,3310	1368530,2780
	332	379467,3230	1368529,5880
	333	379464,9140	1368527,9350
	334	379460,7820	1368525,1100
	335	379458,5080	1368523,6900
	336	379453,3180	1368520,5580

Сведения о границах территориальной зоны застройки индивидуальными жилыми домами (Ж-1)

Сведения о характерных точках границ объекта	№ точки	Координаты	
		X	Y
	337	379451,0300	1368519,1820
	338	379450,1540	1368518,6450
	339	379446,3760	1368516,3790
	340	379446,9740	1368515,5210
	341	379446,5290	1368515,2110
	342	379445,0250	1368514,1960
	343	379436,7000	1368508,6410
	344	379419,0590	1368496,8550
	345	379400,6850	1368484,5470
	346	379373,9670	1368467,0020
	347	379371,8360	1368465,6110
	348	379370,6420	1368464,9390
	349	379370,4080	1368465,3630
	350	379367,1530	1368470,2760
	351	379339,8720	1368512,9700
	352	379342,2080	1368514,5760
	353	379335,5070	1368524,7660
	354	379335,0620	1368524,8030
	355	379333,5430	1368523,8030
	356	379333,4380	1368523,9740
	357	379332,4648	1368524,1100
	358	379306,9876	1368564,8420
	359	379296,3251	1368567,6770
	360	379292,1236	1368566,7680
	361	379292,0325	1368566,9160
	362	379295,3766	1368567,6360
	363	379289,2689	1368575,9910
	364	379228,3247	1368566,3460
	365	379147,4621	1368553,9880
	366	379128,4357	1368553,9880
	367	379108,8146	1368555,7960
	368	379095,4366	1368559,7150
	369	379085,3288	1368562,7290
	370	379076,4101	1368568,4560
	371	379067,4357	1368574,7290
	372	379038,2251	1368602,0810
	373	379030,7948	1368612,3310
	374	379021,2816	1368628,6080
	375	379012,3629	1368650,6110
	376	379007,7550	1368664,1750
	196	379003,7416	1368684,2190
	377	379169,6572	1368296,6390
	378	379216,0662	1368327,2930

Сведения о границах территориальной зоны застройки индивидуальными жилыми домами (Ж-1)

Сведения о характерных точках границ объекта	№ точки	Координаты	
		X	Y
	379	379284,5913	1368373,7120
	380	379292,6181	1368374,3150
	381	379295,5391	1368374,2150
	382	379296,3300	1368372,9700
	383	379298,1046	1368374,1270
	384	379305,9318	1368373,8600
	385	379318,4822	1368377,1780
	386	379329,9278	1368382,1520
	387	379341,9680	1368389,6870
	388	379384,7776	1368424,0490
	389	379389,0883	1368433,8450
	390	379385,8389	1368438,7760
	391	379378,8673	1368449,9220
	392	379373,7410	1368459,1610
	393	379374,4560	1368459,6210
	394	379403,4960	1368478,0900
	395	379427,4620	1368492,7490
	396	379431,3890	1368493,8580
	397	379436,4110	1368496,2270
	398	379442,7880	1368500,3190
	399	379443,7920	1368500,9650
	400	379450,8470	1368506,2350
	401	379453,0330	1368507,8560
	402	379456,5300	1368510,4800
	403	379457,8510	1368511,4620
	404	379459,6360	1368512,7870
	405	379464,4540	1368516,3790
	406	379466,5600	1368517,9700
	407	379470,5640	1368520,9600
	408	379472,9370	1368522,7260
	409	379473,8970	1368523,4450
	410	379474,1920	1368523,6570
	411	379476,3820	1368525,3030
	412	379477,1750	1368525,8910
	413	379478,9890	1368527,2340
	414	379482,8580	1368530,1280
	415	379486,1350	1368532,5770
	416	379505,9950	1368544,6150
	417	379544,4810	1368569,3260
	418	379568,8410	1368586,9190
	419	379618,5280	1368620,1630
	420	379622,5470	1368622,8640
	421	379654,2070	1368647,1510

## Сведения о границах территориальной зоны застройки индивидуальными жилыми домами (Ж-1)

Сведения о характерных точках границ объекта	№ точки	Координаты	
		X	Y
	422	379659,7070	1368635,7010
	423	379662,5030	1368638,2190
	424	379669,3840	1368644,4210
	425	379673,1250	1368648,1660
	426	379678,4720	1368653,5240
	427	379680,8902	1368656,3650
	428	379685,6730	1368661,9850
	429	379681,2035	1368671,1460
	430	379678,7460	1368676,1830
	431	379689,7070	1368689,9030
	432	379697,9700	1368701,1600
	433	379705,7520	1368713,3470
	434	379710,3647	1368721,5950
	435	379717,2432	1368707,3320
	436	379721,7320	1368699,2600
	437	379736,8610	1368672,1060
	438	379736,8382	1368672,0930
	439	379746,0425	1368655,5400
	440	379747,6210	1368656,5860
	441	379755,2570	1368661,6600
	442	379791,3010	1368613,4400
	443	379782,6580	1368607,2710
	444	379779,4090	1368604,9500
	445	379775,6630	1368602,2720
	446	379794,8277	1368567,8070
	447	379800,1983	1368557,3630
	448	379812,9850	1368556,0080
	449	379832,0115	1368551,1860
	450	379847,4705	1368544,6300
	451	379862,6440	1368536,3950
	452	379882,8060	1368523,3720
	453	379886,0880	1368521,2410
	454	379898,3663	1368513,3050
	455	379957,3931	1368470,8440
	456	380015,0671	1368425,1790
	457	380068,0031	1368383,6730
	458	380078,4082	1368375,2330
	459	380081,0838	1368373,8770
	460	380086,1377	1368373,7260
	461	380085,3945	1368382,9190
	462	380094,4618	1368426,5490
	463	380097,7320	1368443,4290
	464	380102,7116	1368438,3800

## Сведения о границах территориальной зоны застройки индивидуальными жилыми домами (Ж-1)

Сведения о характерных точках границ объекта	№ точки	Координаты	
		X	Y
	465	380178,5574	1368387,4400
	466	380187,2160	1368381,5820
	467	380189,5053	1368385,0910
	468	380222,5747	1368440,4520
	469	380246,6630	1368480,9600
	470	380248,9133	1368477,4250
	471	380326,7657	1368384,0320
	472	380298,7091	1368352,6190
	473	380273,1879	1368326,5620
	474	380269,8410	1368319,2130
	475	380219,8378	1368253,3650
	476	380184,3679	1368169,7260
	477	380088,3825	1368224,7420
	478	380081,2446	1368226,8970
	479	380040,1519	1368253,1170
	480	380031,7640	1368238,3250
	481	380016,6407	1368211,6550
	482	380013,1300	1368206,4670
	483	380006,7001	1368196,9650
	484	379999,5820	1368202,6670
	485	379892,6526	1368306,6430
	486	379860,5876	1368337,5570
	487	379789,8814	1368411,1160
	488	379749,7634	1368473,4360
	489	379726,5444	1368512,0100
	490	379719,4392	1368507,7350
	491	379662,4173	1368470,7990
	492	379660,2393	1368472,1300
	493	379657,6228	1368473,7350
	494	379654,0144	1368476,8430
	495	379650,5103	1368479,8680
	496	379638,5449	1368478,0090
	497	379627,3157	1368476,2670
	498	379623,9120	1368474,1320
	499	379613,5204	1368467,6180
	500	379587,2901	1368450,5060
	501	379585,7222	1368445,8110
	502	379585,0826	1368443,8990
	503	379584,5562	1368442,3260
	504	379589,6726	1368431,8960
	505	379590,9748	1368430,3420
	506	379595,0999	1368425,4150
	507	379593,5642	1368424,3160

## Сведения о границах территориальной зоны застройки индивидуальными жилыми домами (Ж-1)

Сведения о характерных точках границ объекта	№ точки	Координаты	
		X	Y
	508	379521,9417	1368450,2150
	509	379478,0255	1368419,2110
	510	379430,1579	1368386,0270
	511	379424,3990	1368381,4310
	512	379424,0897	1368381,8200
	513	379230,5968	1368247,6810
	514	379175,4013	1368291,6030
	377	379169,6572	1368296,6390
	515	379439,8570	1369656,9270
	516	379441,2000	1369681,8530
	517	379441,3900	1369684,7400
	518	379441,8970	1369688,7000
	519	379442,0540	1369689,9890
	520	379441,0210	1369690,8580
	521	379442,9380	1369709,4910
	522	379443,9740	1369719,6710
	523	379444,0580	1369720,5170
	524	379454,2490	1369786,8780
	525	379455,5410	1369786,1550
	526	379456,6290	1369791,8460
	527	379455,1250	1369791,8640
	528	379477,9150	1369933,2430
	529	379477,9165	1369933,2428
	530	379477,9200	1369933,2400
	531	379478,7468	1369933,1231
	532	379481,0290	1369932,7940
	533	379481,4450	1369935,2510
	534	379484,3070	1369934,8970
	535	379484,2010	1369934,0280
	536	379484,0541	1369932,8927
	537	379484,0300	1369932,7600
	538	379486,3200	1369932,1300
	539	379486,3200	1369932,1310
	540	379486,3250	1369932,1300
	541	379486,5220	1369936,4440
	542	379494,1510	1369985,2920
	543	379496,4030	1369998,8880
	544	379499,2350	1370028,5120
	545	379500,8590	1370033,6760
	546	379500,8594	1370033,6780
	547	379500,8600	1370033,6800
	548	379501,2173	1370035,5096
	549	379502,0310	1370039,6730

## Сведения о границах территориальной зоны застройки индивидуальными жилыми домами (Ж-1)

Сведения о характерных точках границ объекта	№ точки	Координаты	
		X	Y
	550	379502,0582	1370039,8112
	551	379502,3900	1370041,4700
	552	379503,3814	1370046,5785
	553	379504,4250	1370051,9300
	554	379505,3047	1370056,4300
	555	379505,6900	1370058,3900
	556	379506,5546	1370060,7964
	557	379508,5940	1370066,4570
	558	379527,5930	1370119,2839
	559	379534,9700	1370139,7900
	560	379604,8800	1370276,9400
	561	379625,1300	1370314,4200
	562	379696,9600	1370447,3000
	563	379698,6034	1370449,7244
	564	379699,3610	1370450,8390
	565	379699,7162	1370451,3570
	566	379700,9300	1370453,1200
	567	379753,5300	1370530,4800
	568	379768,2400	1370548,7700
	569	379786,5374	1370571,5160
	570	379802,2140	1370590,9990
	571	379836,4510	1370633,5760
	572	379848,5141	1370644,7583
	573	379867,9000	1370662,7200
	574	379921,0700	1370706,6900
	575	379951,5400	1370730,0700
	576	379984,5500	1370749,4600
	577	380005,9830	1370762,0410
	578	380008,4470	1370758,1180
	579	380009,9800	1370755,6650
	580	380017,6010	1370759,1690
	581	380047,8960	1370773,1300
	582	380051,0090	1370774,5640
	583	380085,8120	1370790,2300
	584	380224,3220	1370837,0010
	585	380250,6200	1370841,6080
	586	380269,4760	1370844,9070
	587	380391,1200	1370855,8570
	588	380589,2460	1370865,8730
	589	380599,3310	1370866,1320
	590	380632,4100	1370866,1790
	591	380642,4110	1370866,1900
	592	380750,1270	1370866,3510



## Сведения о границах территориальной зоны застройки индивидуальными жилыми домами (Ж-1)

Сведения о характерных точках границ объекта	№ точки	Координаты	
		X	Y
	593	380760,1350	1370866,3620
	594	380797,9230	1370866,4200
	595	380798,8290	1370860,9340
	596	380812,6770	1370862,3760
	597	380825,3530	1370863,3210
	598	380825,5790	1370861,7960
	599	380830,8060	1370862,8360
	600	380840,7490	1370864,8250
	601	380845,6220	1370865,8070
	602	380888,4800	1370873,1030
	603	380898,5250	1370874,8080
	604	380898,8640	1370874,8660
	605	380903,7440	1370874,9280
	606	380912,8250	1370875,0670
	607	380918,3550	1370875,1440
	608	380930,5640	1370875,3150
	609	380943,2040	1370875,4910
	610	380999,9980	1370876,3960
	611	381007,3350	1370876,3700
	612	381009,9990	1370876,3850
	613	381014,2220	1370876,4360
	614	381044,0720	1370877,1910
	615	381054,6940	1370876,5020
	616	381076,7140	1370876,8340
	617	381111,0930	1370877,3520
	618	381117,8310	1370877,4510
	619	381132,2090	1370877,6620
	620	381195,2810	1370878,6040
	621	381195,7260	1370872,6690
	622	381222,1129	1370873,6918
	623	381220,4547	1370863,5110
	624	381215,1841	1370835,6380
	625	381214,8029	1370832,5490
	626	381230,7580	1370830,1120
	627	381230,9577	1370830,0880
	628	381231,0510	1370831,1030
	629	381255,3710	1370828,0370
	630	381255,3138	1370827,1610
	631	381305,9708	1370821,0730
	632	381303,5429	1370804,7290
	633	381329,4272	1370801,3400
	634	381316,2734	1370761,4050
	635	381276,6250	1370768,1600

Сведения о границах территориальной зоны застройки индивидуальными жилыми домами (Ж-1)

Сведения о характерных точках границ объекта	№ точки	Координаты	
		X	Y
	636	381276,6570	1370764,8480
	637	381272,3980	1370764,8040
	638	381272,3980	1370764,4690
	639	381267,1930	1370764,5380
	640	381267,1640	1370764,3520
	641	381263,3570	1370764,5560
	642	381263,3460	1370764,8010
	643	381251,2750	1370765,2790
	644	381251,5560	1370769,5930
	645	381225,5460	1370771,1630
	646	381226,0425	1370776,5690
	647	381208,1604	1370778,7200
	648	381204,9490	1370752,6960
	649	381090,9367	1370773,4510
	650	381089,9732	1370779,8160
	651	381012,8053	1370772,9910
	652	380998,1088	1370764,2620
	653	380933,1780	1370768,8120
	654	380932,2800	1370759,8330
	655	380912,3140	1370762,1540
	656	380913,1900	1370770,2830
	657	380762,0818	1370780,8360
	658	380665,4543	1370798,5450
	659	380665,4780	1370796,5740
	660	380650,9192	1370795,6460
	661	380626,2726	1370795,9420
	662	380607,3679	1370786,4040
	663	380558,5503	1370793,3260
	664	380511,2799	1370797,8520
	665	380511,2798	1370797,8520
	666	380486,3622	1370797,4190
	667	380434,6280	1370791,7290
	668	380402,2214	1370784,8280
	669	380368,0512	1370784,8800
	670	380368,0508	1370784,8800
	671	380343,9112	1370787,2550
	672	380305,7780	1370796,8890
	673	380305,7778	1370796,8890
	674	380305,7775	1370796,8890
	675	380287,7018	1370791,1520
	676	380268,3659	1370791,8100
	677	380201,9600	1370792,3950
	678	380201,9599	1370792,3950

Сведения о границах территориальной зоны застройки индивидуальными жилыми домами (Ж-1)

Сведения о характерных точках границ объекта	№ точки	Координаты	
		X	Y
	679	380201,9596	1370792,3950
	680	380101,8692	1370767,6990
	681	380008,1194	1370723,0980
	682	380008,1195	1370723,0980
	683	380008,1660	1370723,0120
	684	379988,9260	1370712,6970
	685	379988,4043	1370713,7190
	686	379985,7169	1370712,4410
	687	379985,7167	1370712,4400
	688	379968,1266	1370705,0830
	689	379914,6167	1370666,0020
	690	379891,0651	1370642,6410
	691	379837,8463	1370576,9670
	692	379800,0070	1370520,6920
	693	379749,7054	1370430,9020
	694	379640,0576	1370215,1990
	695	379623,4853	1370178,5760
	696	379618,8211	1370161,4280
	697	379617,5283	1370147,9790
	698	379610,3533	1370136,0930
	699	379607,0448	1370117,3050
	700	379608,9177	1370094,9990
	701	379608,9254	1370079,4120
	702	379598,8318	1370063,2950
	703	379587,7974	1370047,7560
	704	379587,7972	1370047,7560
	705	379580,3014	1370016,8080
	706	379578,2381	1369995,3850
	707	379572,0093	1369972,3460
	708	379562,1501	1369905,6310
	709	379553,2246	1369895,9040
	710	379536,8020	1369722,1640
	711	379540,3164	1369719,3880
	712	379544,9022	1369702,5880
	713	379538,9037	1369684,8150
	714	379538,9030	1369684,8140
	715	379541,0694	1369675,5770
	716	379542,8509	1369634,7400
	717	379542,8510	1369634,7380
	718	379544,9672	1369602,3800
	719	379564,2270	1369572,8770
	720	379583,6873	1369529,7780
	721	379601,4269	1369479,3060

Сведения о границах территориальной зоны застройки индивидуальными жилыми домами (Ж-1)

Сведения о характерных точках границ объекта	№ точки	Координаты	
		X	Y
	722	379601,4274	1369479,3050
	723	379601,4282	1369479,3040
	724	379615,4703	1369441,5780
	725	379623,7701	1369435,1770
	726	379621,3630	1369426,9880
	727	379633,7748	1369396,2560
	728	379660,4051	1369335,3730
	729	379660,4053	1369335,3710
	730	379686,5750	1369294,1480
	731	379686,5770	1369294,1460
	732	379719,5557	1369255,7960
	733	379753,0188	1369224,7720
	734	379756,2684	1369221,7600
	735	379784,9474	1369180,0620
	736	379785,6629	1369179,0220
	737	379812,6272	1369146,0170
	738	379812,6277	1369146,0170
	739	379812,6283	1369146,0160
	740	379823,6870	1369140,3280
	741	379845,5362	1369111,5830
	742	379845,5369	1369111,5820
	743	379865,5588	1369090,6940
	744	379865,5604	1369090,6930
	745	379903,3655	1369053,0900
	746	379922,3439	1369031,1560
	747	379922,3447	1369031,1550
	748	379952,5243	1369000,9450
	749	379977,8488	1368971,8710
	750	379977,8495	1368971,8700
	751	379990,9380	1368960,6580
	752	380018,7430	1368931,0390
	753	380030,6896	1368912,9480
	754	380035,4020	1368905,8120
	755	380038,3073	1368903,9860
	756	380064,2947	1368887,6560
	757	380062,9211	1368876,5450
	758	380063,0891	1368863,0050
	759	380109,1765	1368813,6000
	760	380085,2817	1368794,8310
	761	380069,6069	1368811,0970
	762	380032,1641	1368849,9520
	763	380031,2959	1368850,8530
	764	380028,9800	1368853,6000

## Сведения о границах территориальной зоны застройки индивидуальными жилыми домами (Ж-1)

Сведения о характерных точках границ объекта	№ точки	Координаты	
		X	Y
	765	380025,6400	1368850,8300
	766	380021,8700	1368848,3500
	767	380007,6500	1368856,8100
	768	380001,6600	1368862,3400
	769	379981,5680	1368878,2910
	770	379966,4130	1368892,8620
	771	379916,2290	1368940,9500
	772	379864,7830	1368990,7400
	773	379835,2760	1369019,3560
	774	379804,1050	1369049,8660
	775	379790,8370	1369062,9440
	776	379789,9800	1369063,7880
	777	379756,8590	1369096,1270
	778	379730,1600	1369122,4320
	779	379723,0130	1369129,6010
	780	379709,7560	1369143,0440
	781	379706,5840	1369146,2700
	782	379705,5700	1369147,4240
	783	379701,9310	1369151,0480
	784	379700,5330	1369152,4900
	785	379699,6790	1369153,3620
	786	379675,8000	1369177,9780
	787	379670,6030	1369183,7850
	788	379665,8800	1369189,4970
	789	379663,0330	1369193,0410
	790	379642,2860	1369220,3910
	791	379625,0400	1369247,4920
	792	379602,6650	1369287,6060
	793	379587,6160	1369314,4070
	794	379577,8560	1369330,9270
	795	379573,8590	1369338,1430
	796	379571,9320	1369341,6550
	797	379547,8640	1369385,2320
	798	379530,5340	1369415,9940
	799	379513,6640	1369445,9860
	800	379504,2430	1369462,7400
	801	379484,2010	1369498,3460
	802	379477,3940	1369511,6210
	803	379476,1200	1369514,1280
	804	379465,4800	1369536,5210
	805	379459,5960	1369551,6610
	806	379458,1400	1369556,1140
	807	379456,8260	1369560,1730

Сведения о границах территориальной зоны застройки индивидуальными жилыми домами (Ж-1)

Сведения о характерных точках границ объекта	№ точки	Координаты	
		X	Y
	808	379454,7310	1369566,5860
	809	379451,7630	1369575,7150
	810	379449,4420	1369582,8070
	811	379449,1170	1369584,6430
	812	379448,6570	1369587,2120
	813	379447,9640	1369591,1720
	814	379447,3580	1369594,5410
	815	379442,2290	1369623,2850
	816	379441,4120	1369630,1000
	515	379439,8570	1369656,9270
	817	379618,8820	1369245,1960
	818	379636,9530	1369216,6710
	819	379658,6560	1369188,0340
	820	379660,1600	1369186,2190
	821	379663,0400	1369182,7370
	822	379665,6680	1369179,5440
	823	379671,0330	1369173,5540
	824	379694,4300	1369149,4530
	825	379695,3420	1369148,5080
	826	379696,7400	1369147,0590
	827	379700,3650	1369143,3320
	828	379701,4010	1369142,2660
	829	379704,5950	1369139,0180
	830	379717,6880	1369125,7500
	831	379724,8340	1369118,5700
	832	379752,6220	1369091,1920
	833	379759,7900	1369084,2240
	834	379785,3700	1369059,2070
	835	379786,2310	1369058,3640
	836	379799,5280	1369045,2600
	837	379799,8208	1369044,9730
	838	379796,2658	1369040,3780
	839	379729,3878	1368984,8100
	840	379729,0949	1368984,5670
	841	379722,2980	1369001,6570
	842	379721,5570	1369003,5110
	843	379715,8700	1369017,6480
	844	379714,8840	1369019,9290
	845	379712,5300	1369025,4590
	846	379711,9460	1369026,8500
	847	379702,3140	1369049,4430
	848	379686,5490	1369086,1400
	849	379661,8750	1369144,1350

## Сведения о границах территориальной зоны застройки индивидуальными жилыми домами (Ж-1)

Сведения о характерных точках границ объекта	№ точки	Координаты	
		X	Y
	850	379659,7690	1369149,0950
	851	379654,6920	1369161,0380
	852	379653,4150	1369164,0270
	817	379618,8820	1369245,1960
	853	379874,8600	1371042,6700
	854	379925,9753	1371095,2160
	855	379926,2771	1371095,5262
	856	379924,2300	1371102,5600
	857	379920,9500	1371113,8300
	858	379913,5900	1371139,2400
	859	379906,0542	1371165,2632
	860	379906,0193	1371165,3860
	861	380236,6204	1371490,8380
	862	380229,8116	1371497,2772
	863	380229,8000	1371497,3200
	864	380229,7739	1371497,3129
	865	380225,8741	1371501,0010
	866	380221,5675	1371510,9700
	867	380227,8520	1371511,3640
	868	380255,8800	1371535,1920
	869	380263,9390	1371542,0650
	870	380266,5750	1371539,7250
	871	380275,9000	1371531,2680
	872	380276,0720	1371531,1110
	873	380276,0736	1371531,1110
	874	380286,5880	1371521,6210
	875	380302,6260	1371506,9520
	876	380322,9010	1371488,2340
	877	380327,4490	1371484,3140
	878	380352,6380	1371462,1840
	879	380360,6390	1371454,8840
	880	380367,6470	1371448,6790
	881	380383,0970	1371434,6740
	882	380386,3750	1371431,6990
	883	380390,1820	1371435,5500
	884	380428,5980	1371477,5290
	885	380432,4340	1371481,7080
	886	380468,3790	1371520,0810
	887	380476,9930	1371529,4140
	888	380488,1880	1371541,1890
	889	380517,9830	1371573,0790
	890	380527,8930	1371583,7260
	891	380658,6940	1371721,2800

## Сведения о границах территориальной зоны застройки индивидуальными жилыми домами (Ж-1)

Сведения о характерных точках границ объекта	№ точки	Координаты	
		X	Y
	892	380656,0480	1371723,2760
	893	380655,5880	1371723,6670
	894	380654,2718	1371724,7540
	895	380744,1221	1371822,3800
	896	380759,9556	1371848,3300
	897	380939,1973	1371762,7080
	898	380927,1425	1371711,9170
	899	380621,3507	1371388,7290
	900	380541,5060	1371466,3730
	901	380540,9630	1371466,9010
	902	380526,2870	1371450,8950
	903	380516,7750	1371441,0730
	904	380502,4810	1371426,1660
	905	380474,4020	1371396,2180
	906	380458,8240	1371380,4060
	907	380460,8981	1371378,3140
	908	380461,2762	1371377,9320
	909	380461,0690	1371377,7010
	910	380445,4617	1371361,2340
	911	380435,6460	1371350,8780
	912	380435,8922	1371350,6460
	913	380411,8557	1371324,0510
	914	380412,8480	1371323,4510
	915	380438,0770	1371303,8840
	916	380439,3470	1371305,4060
	917	380440,1500	1371304,4530
	918	380418,8363	1371288,5010
	919	380417,9288	1371287,8220
	920	380432,3664	1371271,8960
	921	380433,2120	1371272,5450
	922	380435,1460	1371270,1290
	923	380436,5589	1371270,2470
	924	380437,6650	1371270,3400
	925	380446,5380	1371261,6390
	926	380449,6510	1371257,5210
	927	380450,3010	1371256,6670
	928	380451,5270	1371257,8790
	929	380451,5304	1371257,8750
	930	380458,1590	1371251,0210
	931	380460,5760	1371248,5130
	932	380459,4950	1371247,3600
	933	380460,4630	1371246,2690
	934	380459,4950	1371244,6590



## Сведения о границах территориальной зоны застройки индивидуальными жилыми домами (Ж-1)

Сведения о характерных точках границ объекта	№ точки	Координаты	
		X	Y
	935	380459,3175	1371244,1880
	936	380458,7786	1371242,7590
	937	380466,8122	1371233,8970
	938	380470,7465	1371229,5570
	939	380387,4860	1371141,5600
	940	380098,8733	1370915,7720
	941	380054,3994	1370891,1850
	942	379926,4976	1370854,5210
	853	379874,8600	1371042,6700
	943	380009,5274	1371614,7570
	944	380134,8063	1371800,4380
	945	380214,1140	1371746,2120
	946	380125,3153	1371616,5990
	947	380092,0057	1371569,2410
	948	380084,7357	1371563,2190
	949	380048,4855	1371586,9700
	943	380009,5274	1371614,7570
	950	380118,5100	1379695,9500
	951	380133,7000	1379701,6800
	952	380153,3200	1379709,0900
	953	380175,0000	1379717,2600
	954	380189,8200	1379722,8600
	955	380190,6800	1379747,9300
	956	380191,5500	1379773,0300
	957	380192,4000	1379797,8800
	958	380193,2500	1379822,7800
	959	380194,1000	1379847,6900
	960	380194,9600	1379872,6500
	961	380195,8300	1379897,6500
	962	380196,7000	1379922,9900
	963	380197,5600	1379948,0400
	964	380198,4000	1379973,0900
	965	380199,3800	1380000,9500
	966	380200,2800	1380027,9400
	967	380222,7600	1380040,5500
	968	380223,3775	1380039,4460
	969	380223,8500	1380039,7200
	970	380263,3900	1380062,1900
	971	380264,8300	1380059,6000
	972	380287,9000	1380068,3300
	973	380291,8700	1380069,8300
	974	380309,6700	1380076,5700
	975	380315,5100	1380078,7800

## Сведения о границах территориальной зоны застройки индивидуальными жилыми домами (Ж-1)

Сведения о характерных точках границ объекта	№ точки	Координаты	
		X	Y
	976	380316,4560	1380079,1430
	977	380317,9472	1380079,9020
	978	380317,8800	1380080,7100
	979	380317,0700	1380085,8460
	980	380313,5026	1380108,4630
	981	380313,4400	1380108,8600
	982	380313,9862	1380109,0740
	983	380371,3300	1380131,5200
	984	380378,7549	1380131,8130
	985	380379,4700	1380164,1000
	986	380379,4700	1380195,4300
	987	380380,1637	1380195,4230
	988	380380,1698	1380195,6980
	989	380379,3100	1380195,7100
	990	380379,7300	1380219,7900
	991	380380,1400	1380243,7300
	992	380381,2333	1380243,7170
	993	380385,1002	1380418,3080
	994	380385,0700	1380437,9800
	995	380384,9900	1380467,4300
	996	380373,7297	1380467,3710
	997	380374,2200	1380485,0900
	998	380306,9600	1380488,3300
	999	380306,9456	1380488,3266
	1000	380325,0312	1380621,2000
	1001	380382,7584	1380613,5010
	1002	380382,7585	1380613,5030
	1003	380382,7578	1380613,5030
	1004	380383,2163	1380625,9760
	1005	380383,7915	1380641,6480
	1006	380383,7939	1380641,8080
	1007	380384,1321	1380652,3750
	1008	380386,6042	1380729,6090
	1009	380521,3369	1380862,1890
	1010	380950,0001	1381261,1710
	1011	381259,8813	1381542,1630
	1012	381308,6204	1381410,2260
	1013	381321,2260	1381185,8050
	1014	381323,9210	1381132,4780
	1015	381324,0839	1381129,2530
	1016	381347,0121	1381133,0700
	1017	381354,2732	1381061,6680
	1018	381348,0300	1381056,0500

## Сведения о границах территориальной зоны застройки индивидуальными жилыми домами (Ж-1)

Сведения о характерных точках границ объекта	№ точки	Координаты	
		X	Y
	1019	381339,0400	1381048,1100
	1020	381320,3300	1381031,5200
	1021	381301,6200	1381014,9400
	1022	381282,9200	1380998,3700
	1023	381264,2000	1380981,7800
	1024	381245,4800	1380965,2000
	1025	381147,2900	1380887,5300
	1026	381136,0700	1380877,5900
	1027	381124,8300	1380867,6400
	1028	381102,3800	1380847,7400
	1029	381091,1500	1380837,7900
	1030	381079,9400	1380827,8500
	1031	381057,4700	1380807,9500
	1032	381035,7700	1380788,7200
	1033	381024,5500	1380778,7700
	1034	381013,3300	1380768,8200
	1035	381002,0800	1380758,8600
	1036	380990,8600	1380748,9200
	1037	380979,6600	1380739,0000
	1038	380968,4200	1380729,0300
	1039	380914,9264	1380676,6930
	1040	380894,7324	1380606,4390
	1041	380936,7145	1380604,4540
	1042	380945,6993	1380597,0040
	1043	381323,9963	1380941,0370
	1044	381335,8398	1380951,8080
	1045	381372,4247	1380936,3650
	1046	381390,7865	1380930,0460
	1047	381403,1690	1380923,6030
	1048	381410,1549	1380919,9670
	1049	381318,9440	1380717,6100
	1050	381318,5350	1380716,7030
	1051	381317,7094	1380714,8710
	1052	381316,3100	1380709,6400
	1053	381317,8400	1380709,1700
	1054	381316,7800	1380706,3700
	1055	381317,1100	1380706,1200
	1056	381312,4000	1380694,2200
	1057	381308,9500	1380695,4380
	1058	381300,9877	1380677,7730
	1059	381346,5814	1380655,9930
	1060	381321,7139	1380603,4300
	1061	381296,3768	1380549,8750

Сведения о границах территориальной зоны застройки индивидуальными жилыми домами (Ж-1)

Сведения о характерных точках границ объекта	№ точки	Координаты	
		X	Y
	1062	381295,7054	1380548,4560
	1063	381274,5762	1380503,8260
	1064	381244,0564	1380471,2830
	1065	381190,2064	1380412,0730
	1066	381116,6946	1380338,7300
	1067	381145,8939	1380312,1010
	1068	381177,5467	1380345,3310
	1069	381176,3000	1380346,4300
	1070	381178,3400	1380348,8300
	1071	381177,4000	1380349,7700
	1072	381187,5600	1380359,9900
	1073	381189,5327	1380357,9150
	1074	381270,0276	1380442,4220
	1075	381278,1344	1380433,4210
	1076	381285,7764	1380441,9160
	1077	381277,6300	1380449,7400
	1078	381281,8200	1380454,0700
	1079	381289,6498	1380446,2220
	1080	381351,2061	1380514,6490
	1081	381359,3000	1380533,5300
	1082	381369,4900	1380555,5400
	1083	381378,3300	1380574,6500
	1084	381410,5400	1380558,9000
	1085	381417,2983	1380555,4520
	1086	381455,5861	1380636,6430
	1087	381497,1120	1380724,4740
	1088	381572,4365	1380883,7920
	1089	381582,6069	1380922,8240
	1090	381597,3415	1380979,3710
	1091	381563,9281	1380997,5870
	1092	381538,6905	1380937,7820
	1093	381493,4976	1380963,6680
	1094	381528,6068	1381040,5400
	1095	381463,0010	1381072,8940
	1096	381491,1197	1381126,9090
	1097	381503,9430	1381123,1890
	1098	381551,8161	1381099,2520
	1099	381554,9998	1381097,5260
	1100	381558,3058	1381095,7350
	1101	381619,0788	1381062,7940
	1102	381609,7211	1381026,8810
	1103	381609,7216	1381026,8190
	1104	381622,7735	1381021,6130

## Сведения о границах территориальной зоны застройки индивидуальными жилыми домами (Ж-1)

Сведения о характерных точках границ объекта	№ точки	Координаты	
		X	Y
	1105	381636,5875	1381012,2370
	1106	381640,6400	1381021,2100
	1107	381667,6300	1381008,1200
	1108	381667,6300	1381008,1100
	1109	381694,4000	1380993,7400
	1110	381674,5000	1380949,2400
	1111	381664,1100	1380954,2700
	1112	381652,3100	1380925,9700
	1113	381640,3500	1380897,4500
	1114	381642,1500	1380887,4700
	1115	381667,4398	1380878,2650
	1116	381696,4400	1380863,0320
	1117	381663,7604	1380800,9410
	1118	381467,2800	1380427,6450
	1119	381434,3325	1380388,9540
	1120	381343,6562	1380306,5130
	1121	381227,9664	1380208,6690
	1122	381211,3719	1380227,4160
	1123	381124,4367	1380151,7010
	1124	381126,0240	1380151,1630
	1125	381120,7264	1380148,4420
	1126	381120,7155	1380148,4530
	1127	381091,5958	1380123,1060
	1128	381063,2026	1380113,0010
	1129	381017,5180	1380097,8610
	1130	381008,6272	1380107,0690
	1131	380990,8135	1380125,5190
	1132	380990,5743	1380125,2930
	1133	380986,2329	1380121,1810
	1134	380944,3066	1380077,5270
	1135	380942,4054	1380077,5370
	1136	380942,4116	1380075,5370
	1137	380912,6975	1380044,6050
	1138	380894,0415	1380025,1850
	1139	380859,4940	1379989,2220
	1140	380798,1527	1379915,1780
	1141	380787,6804	1379924,0740
	1142	380780,5960	1379929,8350
	1143	380672,3636	1379820,4640
	1144	380621,1365	1379756,2940
	1145	380591,1885	1379700,7060
	1146	380576,3720	1379678,8040
	1147	380556,3568	1379646,3410

## Сведения о границах территориальной зоны застройки индивидуальными жилыми домами (Ж-1)

Сведения о характерных точках границ объекта	№ точки	Координаты	
		X	Y
	1148	380539,2239	1379611,8450
	1149	380505,6851	1379555,5780
	1150	380496,1583	1379484,7240
	1151	380477,2592	1379430,9330
	1152	380466,2404	1379352,7850
	1153	380464,5880	1379263,0950
	1154	380467,8999	1379168,4550
	1155	380475,6635	1379118,1900
	1156	380475,8790	1379117,2150
	1157	380475,9478	1379116,4620
	1158	380478,2483	1379101,5840
	1159	380508,6713	1378905,4530
	1160	380553,9390	1378780,0990
	1161	380587,7885	1378692,8240
	1162	380599,0666	1378663,7310
	1163	380608,9064	1378554,1840
	1164	380685,5557	1378476,8690
	1165	380683,3276	1378459,1300
	1166	380684,1710	1378430,7880
	1167	380688,6701	1378409,5540
	1168	380689,5606	1378398,5850
	1169	380690,1971	1378392,9750
	1170	380690,4248	1378389,6680
	1171	380690,8338	1378386,7160
	1172	380691,3724	1378377,0960
	1173	380687,6710	1378342,5930
	1174	380693,2200	1378289,0310
	1175	380695,5998	1378289,2550
	1176	380703,6083	1378126,2270
	1177	380722,6815	1377928,6850
	1178	380722,8000	1377928,7000
	1179	380725,4600	1377900,4300
	1180	380728,0300	1377874,1700
	1181	380728,2200	1377872,1500
	1182	380721,3300	1377791,8400
	1183	380721,1890	1377791,8210
	1184	380704,3893	1377596,7040
	1185	380703,1063	1377581,8030
	1186	380702,3732	1377573,2890
	1187	380709,9646	1377492,5900
	1188	380524,8486	1377524,5630
	1189	380395,0852	1377493,6110
	1190	380386,5367	1377543,2690

Сведения о границах территориальной зоны застройки индивидуальными жилыми домами (Ж-1)

Сведения о характерных точках границ объекта	№ точки	Координаты	
		X	Y
	1191	380372,4828	1377567,2640
	1192	380349,3342	1377611,6197
	1193	380349,3300	1377611,6500
	1194	380349,3175	1377611,6509
	1195	380317,6053	1377663,2438
	1196	380356,2100	1377670,2700
	1197	380355,4062	1377675,6653
	1198	380354,8297	1377679,5940
	1199	380352,6519	1377694,4655
	1200	380352,1539	1377697,8797
	1201	380358,8600	1377708,7300
	1202	380397,6078	1377771,3290
	1203	380397,6100	1377771,3300
	1204	380402,3000	1377778,9100
	1205	380408,1400	1377813,9200
	1206	380403,0277	1377861,3460
	1207	380399,0300	1377893,5800
	1208	380398,8500	1377893,6600
	1209	380394,9200	1377921,1700
	1210	380391,5700	1377944,6300
	1211	380391,8200	1377944,8800
	1212	380391,2538	1377950,5330
	1213	380390,9141	1377953,9240
	1214	380389,1450	1377954,7230
	1215	380388,9778	1377954,7980
	1216	380388,9300	1377955,1500
	1217	380386,9400	1377993,6900
	1218	380378,9700	1378012,6800
	1219	380370,0000	1378011,7500
	1220	380366,8700	1378041,5700
	1221	380360,6000	1378101,2200
	1222	380341,2200	1378115,4800
	1223	380293,3800	1378110,7700
	1224	380290,5900	1378140,2200
	1225	380290,9300	1378170,5000
	1226	380287,9800	1378199,9600
	1227	380282,0400	1378199,6500
	1228	380276,6700	1378199,3400
	1229	380276,2400	1378204,9400
	1230	380274,5700	1378228,1900
	1231	380281,4200	1378228,7700
	1232	380285,0600	1378229,0900
	1233	380282,1100	1378258,5200

## Сведения о границах территориальной зоны застройки индивидуальными жилыми домами (Ж-1)

Сведения о характерных точках границ объекта	№ точки	Координаты	
		X	Y
	1234	380270,2800	1378257,5600
	1235	380266,3500	1378282,8600
	1236	380265,8100	1378286,3100
	1237	380279,2000	1378287,6200
	1238	380278,3600	1378296,0500
	1239	380272,8300	1378327,7700
	1240	380271,0500	1378327,5600
	1241	380266,5100	1378357,3200
	1242	380262,5500	1378386,7400
	1243	380258,5300	1378416,5200
	1244	380254,4300	1378446,3400
	1245	380250,6700	1378475,7100
	1246	380239,0000	1378503,9700
	1247	380233,3000	1378533,7000
	1248	380226,5100	1378561,9300
	1249	380221,9400	1378592,0100
	1250	380216,5000	1378613,3400
	1251	380273,5000	1378689,7100
	1252	380299,8200	1378704,6200
	1253	380349,6200	1378709,3500
	1254	380364,7100	1378737,2100
	1255	380362,6800	1378757,1700
	1256	380360,7100	1378777,0600
	1257	380356,8700	1378816,9500
	1258	380348,2300	1378909,4300
	1259	380342,0500	1378946,4200
	1260	380344,4700	1378946,7400
	1261	380340,5400	1378986,5900
	1262	380339,3000	1378986,4500
	1263	380317,6400	1379007,7800
	1264	380314,6302	1379008,8260
	1265	380314,6300	1379008,8300
	1266	380287,9100	1379018,1100
	1267	380270,6000	1379049,5900
	1268	380265,8602	1379053,2330
	1269	380265,8512	1379053,2490
	1270	380265,8469	1379053,2523
	1271	380251,7100	1379078,2800
	1272	380250,7461	1379080,0706
	1273	380250,7523	1379080,0710
	1274	380233,3335	1379112,4180
	1275	380212,9200	1379150,3400
	1276	380207,7076	1379157,8720



## Сведения о границах территориальной зоны застройки индивидуальными жилыми домами (Ж-1)

Сведения о характерных точках границ объекта	№ точки	Координаты	
		X	Y
	1277	380201,1984	1379167,2950
	1278	380189,8080	1379173,0350
	1279	380195,7370	1379266,6470
	1280	380193,7700	1379266,9100
	1281	380198,9100	1379301,9600
	1282	380202,0500	1379335,4300
	1283	380204,9430	1379363,9490
	1284	380202,2700	1379363,9300
	1285	380200,8900	1379363,9200
	1286	380193,2300	1379363,9200
	1287	380168,9300	1379363,9200
	1288	380164,0500	1379404,7600
	1289	380162,8500	1379414,9300
	1290	380160,3300	1379436,0300
	1291	380157,8700	1379456,6200
	1292	380157,1800	1379462,3700
	1293	380153,8700	1379490,1800
	1294	380148,3900	1379522,1500
	1295	380141,3100	1379563,9300
	1296	380135,3000	1379598,5000
	1297	380130,4700	1379626,4100
	1298	380125,2200	1379656,8900
	1299	380124,2300	1379662,6800
	950	380118,5100	1379695,9500
	1300	380205,5587	1379370,1740
	1301	380205,5683	1379370,1140
	1302	380205,5700	1379370,1300
	1300	380205,5587	1379370,1740
	1303	380212,9732	1370982,4350
	1304	380380,9156	1371112,8850
	1305	380387,4233	1371104,2730
	1306	380387,4200	1371104,2700
	1307	380397,3300	1371089,4700
	1308	380405,0400	1371078,9800
	1309	380404,1400	1371076,9500
	1310	380387,4532	1371068,0950
	1311	380387,3845	1371068,0630
	1312	380387,3841	1371068,0630
	1313	380386,9932	1371067,8790
	1314	380381,0600	1371065,1000
	1315	380381,0602	1371065,0980
	1316	380381,0570	1371065,0970
	1317	380381,1122	1371064,7340

## Сведения о границах территориальной зоны застройки индивидуальными жилыми домами (Ж-1)

Сведения о характерных точках границ объекта	№ точки	Координаты	
		X	Y
	1318	380379,8490	1371064,0640
	1319	380376,7967	1371061,5110
	1320	380376,2800	1371061,0800
	1321	380376,2801	1371061,0790
	1322	380376,2750	1371061,0750
	1323	380376,8381	1371056,2360
	1324	380376,8960	1371055,7390
	1325	380390,9780	1370967,0400
	1326	380387,2660	1370966,3350
	1327	380387,2665	1370966,3310
	1328	380387,2600	1370966,3300
	1329	380391,0200	1370937,1700
	1330	380391,0229	1370937,1700
	1331	380394,5186	1370926,8850
	1332	380316,1390	1370921,9000
	1333	380305,4220	1370921,2180
	1334	380302,9910	1370950,2100
	1335	380231,6730	1370944,7600
	1336	380215,7050	1370978,4860
	1303	380212,9732	1370982,4350
	1337	380327,9230	1373807,2710
	1338	380410,6267	1373826,4330
	1339	380537,8120	1373851,0290
	1340	380537,8821	1373851,1150
	1341	380553,4800	1373854,6000
	1342	380554,1200	1373851,0300
	1343	380575,0500	1373855,0200
	1344	380578,6551	1373855,7150
	1345	380580,1870	1373848,4040
	1346	380705,1789	1373134,2510
	1347	380464,2781	1373092,7950
	1348	380362,3241	1373628,2600
	1349	380334,8851	1373772,3320
	1350	380331,4777	1373790,3140
	1337	380327,9230	1373807,2710
	1351	380524,1325	1371258,2770
	1352	380981,3182	1371739,7710
	1353	381355,5380	1371559,7450
	1354	381355,5383	1371559,7450
	1355	381699,6455	1371359,0830
	1356	381699,6458	1371359,0830
	1357	381853,8868	1371294,8630
	1358	381863,1313	1371290,6830

## Сведения о границах территориальной зоны застройки индивидуальными жилыми домами (Ж-1)

Сведения о характерных точках границ объекта	№ точки	Координаты	
		X	Y
	1359	381901,7021	1371274,9550
	1360	382128,1774	1371180,6600
	1361	382213,8905	1371151,9970
	1362	382323,6121	1371112,9520
	1363	382321,5879	1371005,2020
	1364	382215,0320	1371001,8020
	1365	382203,6330	1371001,4370
	1366	382202,0930	1371001,3900
	1367	382149,6060	1371000,7800
	1368	382141,9040	1371000,6970
	1369	381816,4120	1370993,2430
	1370	381726,4980	1370993,0240
	1371	381605,6140	1370992,5530
	1372	381554,2371	1370991,7760
	1373	381424,2960	1370989,8120
	1374	381420,6610	1370989,7720
	1375	381414,6420	1370989,6840
	1376	381411,0250	1370989,6260
	1377	381408,4080	1370989,5860
	1378	381402,4040	1370989,4950
	1379	381357,5230	1370988,4430
	1380	381313,5840	1370985,5420
	1381	381308,9010	1370985,1510
	1382	381213,1550	1370977,2930
	1383	381207,1650	1370976,8040
	1384	381203,0550	1370976,5150
	1385	381114,8020	1370970,3910
	1386	381107,9580	1370969,9120
	1387	381053,5290	1370966,1350
	1388	381018,7010	1370963,7260
	1389	381010,0070	1370963,1120
	1390	381003,0280	1370962,6310
	1391	380942,6350	1370957,6480
	1392	380895,2250	1370953,6010
	1393	380830,3760	1370948,8120
	1394	380769,3220	1370942,4610
	1395	380689,7700	1370938,9860
	1396	380689,2880	1370926,6600
	1397	380665,9280	1370926,0800
	1398	380665,3330	1370921,7290
	1399	380631,8520	1370920,4370
	1400	380610,7080	1370919,7210
	1401	380609,1200	1370919,6630

## Сведения о границах территориальной зоны застройки индивидуальными жилыми домами (Ж-1)

Сведения о характерных точках границ объекта	№ точки	Координаты	
		X	Y
	1402	380602,3200	1370919,4400
	1403	380602,2980	1370921,0860
	1404	380602,1780	1370940,5150
	1405	380602,1560	1370944,5270
	1406	380602,0790	1370956,3620
	1407	380602,0790	1370956,3710
	1408	380601,2804	1370956,3720
	1409	380592,1360	1370956,3860
	1410	380588,1030	1370956,3960
	1411	380551,8880	1370956,4770
	1412	380537,1489	1370956,5040
	1413	380536,7620	1370966,4340
	1414	380535,2254	1371073,5430
	1415	380533,0200	1371227,4900
	1416	380533,0170	1371227,4920
	1417	380533,0170	1371227,4930
	1418	380532,6761	1371241,2480
	1351	380524,1325	1371258,2770
	1419	380589,5853	1373857,8230
	1420	380607,2400	1373861,2300
	1421	380840,5053	1373912,0900
	1422	380893,3048	1373590,0910
	1423	380905,3366	1373516,4510
	1424	380918,1939	1373445,5810
	1425	380965,5877	1373179,0630
	1426	380846,9291	1373158,6440
	1427	380717,0464	1373136,2930
	1428	380591,1885	1373849,9050
	1419	380589,5853	1373857,8230
	1429	380707,5748	1376829,9380
	1430	380886,9739	1377251,0990
	1431	380960,2367	1377420,4310
	1432	380962,3619	1377418,8130
	1433	380965,3796	1377417,8260
	1434	380969,0596	1377416,6230
	1435	380973,0683	1377415,3110
	1436	380986,9566	1377410,7660
	1437	380990,3308	1377409,6610
	1438	380994,6794	1377408,2390
	1439	381033,2983	1377395,6010
	1440	381071,9171	1377382,9620
	1441	381079,6409	1377380,4360
	1442	381118,2598	1377367,7980

## Сведения о границах территориальной зоны застройки индивидуальными жилыми домами (Ж-1)

Сведения о характерных точках границ объекта	№ точки	Координаты	
		X	Y
	1443	381127,3780	1377364,8110
	1444	381181,2159	1377357,2290
	1445	381200,2090	1377354,5580
	1446	381205,1796	1377353,8590
	1447	381244,7829	1377348,2780
	1448	381248,6567	1377347,7310
	1449	381322,1590	1377337,3800
	1450	381331,9365	1377336,0040
	1451	381335,7505	1377335,4650
	1452	381405,0805	1377325,7010
	1453	381419,0802	1377323,7330
	1454	381427,0080	1377322,6140
	1455	381440,2783	1377320,7440
	1456	381539,2318	1377306,8080
	1457	381545,0288	1377305,9870
	1458	381547,0657	1377305,6990
	1459	381578,4531	1377305,1210
	1460	381602,0495	1377302,0560
	1461	381602,0488	1377302,0540
	1462	381578,4540	1377305,1190
	1463	381547,0640	1377305,6990
	1464	381502,6360	1377172,3360
	1465	381487,3830	1377165,6960
	1466	381462,8690	1377155,0160
	1467	381439,6770	1377144,9090
	1468	381430,9680	1377141,1100
	1469	381405,8160	1377130,1520
	1470	381382,8980	1377120,1620
	1471	381359,9690	1377110,1830
	1472	381337,0500	1377100,1930
	1473	381314,1360	1377090,2030
	1474	381291,2170	1377080,2100
	1475	381268,2880	1377070,2340
	1476	381245,3700	1377060,2440
	1477	381222,4550	1377050,2540
	1478	381199,5260	1377040,2750
	1479	381176,6070	1377030,2810
	1480	381153,6850	1377020,2910
	1481	381130,7740	1377010,3120
	1482	381107,8450	1377000,3260
	1483	381067,0890	1376982,5760
	1484	381052,8720	1376976,3890
	1485	380961,1840	1376936,4290

## Сведения о границах территориальной зоны застройки индивидуальными жилыми домами (Ж-1)

Сведения о характерных точках границ объекта	№ точки	Координаты	
		X	Y
	1486	380938,2700	1376926,4390
	1487	380915,3510	1376916,4490
	1488	380892,4290	1376906,4590
	1489	380885,2530	1376903,3380
	1490	380869,5000	1376896,4760
	1491	380846,5890	1376886,4860
	1492	380823,6670	1376876,5100
	1493	380800,7410	1376866,5200
	1494	380781,3710	1376858,0740
	1495	380762,1750	1376849,7080
	1496	380721,7190	1376832,0900
	1497	380712,3820	1376828,0200
	1429	380707,5748	1376829,9380
	1498	380766,3002	1372860,3010
	1499	380895,5608	1372886,2880
	1500	380887,8574	1372826,7810
	1501	380883,4922	1372804,0940
	1502	380920,6953	1372582,8600
	1503	380946,6595	1372588,9380
	1504	380964,7807	1372595,3350
	1505	380968,4490	1372596,2270
	1506	380971,6036	1372596,2270
	1507	380974,6850	1372595,7810
	1508	381000,9497	1372589,1610
	1509	381020,1713	1372594,8140
	1510	381062,4751	1372294,9110
	1511	381062,6688	1372287,8990
	1512	381064,1663	1372278,3340
	1513	381067,9825	1372264,2600
	1514	381070,0808	1372244,9930
	1515	381070,7144	1372244,9830
	1516	381074,7604	1372208,8370
	1517	381072,3729	1372208,7230
	1518	381074,8483	1372188,6710
	1519	381071,7744	1372188,6020
	1520	381074,6658	1372162,9870
	1521	381078,2385	1372162,1120
	1522	381083,1161	1372139,2240
	1523	381085,3612	1372139,7870
	1524	381100,0028	1372061,7300
	1525	381083,7083	1372058,9910
	1526	381087,8449	1372036,4130
	1527	381086,9768	1372024,1230

## Сведения о границах территориальной зоны застройки индивидуальными жилыми домами (Ж-1)

Сведения о характерных точках границ объекта	№ точки	Координаты	
		X	Y
	1528	381092,0831	1371990,8490
	1529	381100,1151	1371968,4170
	1530	381101,5486	1371953,7290
	1531	381105,2922	1371954,1140
	1532	381108,1770	1371954,6680
	1533	381112,4400	1371955,6750
	1534	381115,0830	1371947,0060
	1535	381112,1520	1371944,8860
	1536	381113,9180	1371935,2500
	1537	381108,6000	1371935,1480
	1538	381108,2632	1371935,1410
	1539	381109,9013	1371911,2540
	1540	381090,1169	1371908,8690
	1541	381090,4710	1371896,7750
	1542	381089,2770	1371894,9980
	1543	381081,6520	1371900,4220
	1544	381066,4680	1371901,7540
	1545	381059,8360	1371901,6410
	1546	381059,7160	1371905,7320
	1547	381059,3161	1371911,2010
	1548	381058,5623	1371911,0900
	1549	381043,7971	1371911,4630
	1550	381044,4551	1371905,0510
	1551	381038,1458	1371852,9820
	1552	381008,4728	1371795,6070
	1553	380997,1183	1371791,6442
	1554	380997,6300	1371785,7500
	1555	380995,7500	1371785,5400
	1556	380978,4000	1371783,6000
	1557	380978,1386	1371785,0202
	1558	380973,0895	1371783,2580
	1559	380815,3139	1372593,5260
	1498	380766,3002	1372860,3010
	1560	380832,8713	1380126,2270
	1561	380849,7438	1380108,9750
	1562	380868,2323	1380090,0700
	1563	380953,6984	1380180,9550
	1564	380965,2520	1380192,7730
	1565	380974,4117	1380202,1420
	1566	380951,8433	1380213,5050
	1567	380909,7318	1380235,3740
	1568	380895,3628	1380240,3870
	1569	380890,2200	1380233,0200

## Сведения о границах территориальной зоны застройки индивидуальными жилыми домами (Ж-1)

Сведения о характерных точках границ объекта	№ точки	Координаты	
		X	Y
	1570	380876,6500	1380213,5800
	1571	380854,3900	1380181,7000
	1572	380848,7700	1380173,5500
	1573	380844,1900	1380174,8800
	1574	380839,8096	1380176,1520
	1560	380832,8713	1380126,2270
	1575	381020,2997	1372855,7720
	1576	381023,9863	1372860,4020
	1577	381028,0947	1372868,1380
	1578	381032,4967	1372881,5270
	1579	381088,8410	1373092,7780
	1580	381095,1504	1373113,3080
	1581	381101,7533	1373127,0690
	1582	381117,3067	1373154,3680
	1583	381127,2660	1373170,3420
	1584	381140,2516	1373188,2690
	1585	381155,0713	1373205,7490
	1586	381168,7906	1373218,9890
	1587	381259,1764	1373302,2990
	1588	381707,1322	1373659,4420
	1589	382045,5948	1373760,4320
	1590	382267,6805	1373814,3210
	1591	382286,4983	1373821,8250
	1592	382329,5039	1373838,9660
	1593	382404,6298	1373877,7950
	1594	382463,6153	1373907,2510
	1595	382494,7221	1373921,2350
	1596	382509,5418	1373929,5660
	1597	382530,2308	1373944,7400
	1598	382565,2993	1373971,1460
	1599	382597,3518	1373995,4090
	1600	382601,9909	1373998,9200
	1601	382635,0695	1374023,9590
	1602	382670,1142	1374050,7920
	1603	382759,4966	1374107,4180
	1604	382751,8542	1374201,7850
	1605	382727,7662	1374297,9530
	1606	382641,1955	1374411,6860
	1607	382573,9633	1374488,2340
	1608	382485,1290	1374434,9740
	1609	382453,6220	1374416,4180
	1610	382380,7570	1374371,5700
	1611	382380,7489	1374371,5690



## Сведения о границах территориальной зоны застройки индивидуальными жилыми домами (Ж-1)

Сведения о характерных точках границ объекта	№ точки	Координаты	
		X	Y
	1612	382350,5400	1374356,6400
	1613	382243,7342	1374329,8960
	1614	382242,8600	1374329,9300
	1615	382223,4300	1374333,5400
	1616	382211,1100	1374275,3600
	1617	382202,5600	1374235,0100
	1618	382195,5500	1374201,8900
	1619	382190,5300	1374194,0400
	1620	382189,6002	1374191,3410
	1621	382168,3243	1374202,7370
	1622	381790,8854	1374410,3500
	1623	381721,6287	1374448,4450
	1624	381723,9800	1374454,7200
	1625	381732,5100	1374477,5800
	1626	381781,2127	1374607,6530
	1627	381826,3000	1374728,0700
	1628	381797,9200	1374788,2900
	1629	381854,3545	1374918,2610
	1630	382031,7100	1374865,9000
	1631	382096,1900	1375039,0300
	1632	382229,1204	1375008,4740
	1633	382348,5800	1374981,0100
	1634	382542,2650	1374608,7350
	1635	382618,6562	1374517,5540
	1636	382620,5000	1374518,7700
	1637	382631,0200	1374506,2100
	1638	382656,5500	1374479,9100
	1639	382664,1100	1374468,4200
	1640	382669,8500	1374459,6800
	1641	382677,7000	1374447,7400
	1642	382677,3903	1374447,4490
	1643	382737,4139	1374375,8050
	1644	382739,8400	1374377,3800
	1645	382744,9500	1374366,8099
	1646	382775,5960	1374330,2310
	1647	382809,8246	1374157,1770
	1648	382810,5500	1374157,3300
	1649	382812,5117	1374143,5920
	1650	382818,9639	1374110,9710
	1651	382835,7569	1374026,0680
	1652	382746,8635	1373905,2930
	1653	382616,6617	1373849,4790
	1654	382615,5144	1373848,9872

## Сведения о границах территориальной зоны застройки индивидуальными жилыми домами (Ж-1)

Сведения о характерных точках границ объекта	№ точки	Координаты	
		X	Y
	1655	382613,8400	1373852,5000
	1656	382554,1700	1373824,0600
	1657	382535,5102	1373814,6910
	1658	382401,9425	1373757,4340
	1659	382400,2380	1373758,6130
	1660	382396,8128	1373756,7640
	1661	382380,2970	1373747,8470
	1662	382380,2961	1373747,8480
	1663	382337,0900	1373726,7900
	1664	382329,3500	1373736,6200
	1665	382319,7714	1373748,8080
	1666	382308,6397	1373742,0250
	1667	382307,0405	1373740,8950
	1668	382138,7550	1373696,1490
	1669	382119,4680	1373691,6040
	1670	382122,4170	1373682,4320
	1671	382110,0400	1373678,7850
	1672	382098,3530	1373675,3400
	1673	382089,2106	1373685,3290
	1674	382071,1167	1373680,5973
	1675	382071,9200	1373678,2700
	1676	382045,9800	1373669,9700
	1677	382048,8730	1373656,8640
	1678	382036,1270	1373653,4440
	1679	382027,0897	1373651,0210
	1680	382027,0900	1373651,0200
	1681	382030,0100	1373638,7400
	1682	382008,0400	1373632,6800
	1683	382004,1500	1373644,8800
	1684	382002,3800	1373649,9400
	1685	382002,3760	1373649,9320
	1686	381978,9152	1373643,7460
	1687	381980,8880	1373638,6830
	1688	381952,8860	1373631,0400
	1689	381915,4440	1373616,8160
	1690	381911,8850	1373636,1940
	1691	381911,2997	1373640,4020
	1692	381867,5097	1373628,1660
	1693	381671,1121	1373497,5110
	1694	381249,0773	1373209,8310
	1695	381215,5300	1373149,6500
	1696	381193,6000	1373111,8600
	1697	381189,2700	1373114,3700

## Сведения о границах территориальной зоны застройки индивидуальными жилыми домами (Ж-1)

Сведения о характерных точках границ объекта	№ точки	Координаты	
		X	Y
	1698	381188,4816	1373114,8300
	1699	381138,1882	1373034,0980
	1700	381082,8809	1372914,6650
	1701	381095,9460	1372911,3880
	1702	381091,2850	1372891,4040
	1703	381088,1060	1372892,2800
	1704	381073,6698	1372894,7740
	1705	381044,4823	1372831,7460
	1706	381020,5166	1372834,1690
	1575	381020,2997	1372855,7720
	1707	381247,7510	1368100,5280
	1708	381282,8717	1368244,7450
	1709	381314,4380	1368355,1230
	1710	381334,9456	1368414,6560
	1711	381365,6994	1368536,3270
	1712	381372,8589	1368542,5000
	1713	381374,2950	1368546,8600
	1714	381376,5346	1368545,6690
	1715	381388,0198	1368555,5710
	1716	381401,1535	1368549,3630
	1717	381416,4223	1368565,3670
	1718	381427,0052	1368583,3060
	1719	381438,5615	1368580,2330
	1720	381447,3044	1368583,0030
	1721	381462,6369	1368590,0260
	1722	381483,9097	1368606,3870
	1723	381503,2965	1368635,2480
	1724	381517,4420	1368666,7970
	1725	381523,6970	1368698,7510
	1726	381514,0082	1368703,9820
	1727	381478,4030	1368730,3730
	1728	381536,9122	1368803,7480
	1729	381577,6519	1368830,7930
	1730	381602,6240	1368855,7980
	1731	381642,4872	1368889,0360
	1732	381648,8600	1368891,6000
	1733	381647,9046	1368893,5530
	1734	381660,4582	1368904,0200
	1735	381654,6480	1368916,5760
	1736	381666,5610	1368917,8350
	1737	381677,0430	1368917,8480
	1738	381683,5850	1368923,3030
	1739	381735,3357	1368929,0550

## Сведения о границах территориальной зоны застройки индивидуальными жилыми домами (Ж-1)

Сведения о характерных точках границ объекта	№ точки	Координаты	
		X	Y
	1740	381734,4000	1368930,9200
	1741	381740,1420	1368933,8690
	1742	381741,6820	1368930,8800
	1743	381742,5663	1368929,8590
	1744	381771,8069	1368933,1090
	1745	381805,0448	1368944,6370
	1746	381872,2428	1368975,7980
	1747	381923,0506	1368996,3830
	1748	382009,0587	1369053,5080
	1749	382102,5987	1369106,4450
	1750	382125,6489	1369115,8610
	1751	382126,3778	1369132,9260
	1752	382151,9902	1369143,1050
	1753	382159,4309	1369138,2640
	1754	382169,1012	1369133,6670
	1755	382183,2850	1369133,1770
	1756	382191,7056	1369138,0600
	1757	382200,2212	1369146,5640
	1758	382207,0311	1369158,1440
	1759	382209,6552	1369166,1750
	1760	382208,6753	1369175,0930
	1761	382198,9883	1369178,5770
	1762	382190,6300	1369177,8670
	1763	382177,4816	1369204,0260
	1764	382194,3381	1369221,0880
	1765	382222,0913	1369237,2760
	1766	382242,6051	1369244,5090
	1767	382279,7746	1369260,7390
	1768	382312,4358	1369267,3020
	1769	382344,4307	1369274,2100
	1770	382369,2522	1369272,8320
	1771	382400,4056	1369268,3390
	1772	382418,9056	1369264,1320
	1773	382422,0710	1369264,8620
	1774	382421,8973	1369263,4520
	1775	382428,8439	1369261,8720
	1776	382466,6748	1369254,9290
	1777	382484,3380	1369246,2730
	1778	382498,8102	1369226,2510
	1779	382480,8566	1369215,4400
	1780	382470,6725	1369207,8710
	1781	382465,6742	1369201,9200
	1782	382451,1100	1369211,2100

## Сведения о границах территориальной зоны застройки индивидуальными жилыми домами (Ж-1)

Сведения о характерных точках границ объекта	№ точки	Координаты	
		X	Y
	1783	382450,2100	1369210,3100
	1784	382447,0200	1369205,2100
	1785	382437,9800	1369190,9600
	1786	382433,6200	1369184,1000
	1787	382397,8800	1369101,9500
	1788	382395,1794	1369095,8550
	1789	382395,1779	1369095,8550
	1790	382395,0887	1369095,8430
	1791	382373,7886	1369093,0700
	1792	382324,5873	1369086,4380
	1793	382302,0677	1369080,7870
	1794	382298,4073	1369078,4880
	1795	382294,6912	1369074,7960
	1796	382285,0479	1369067,1480
	1797	382281,5001	1369064,2020
	1798	382281,0456	1369063,8490
	1799	382280,2466	1369063,2650
	1800	382280,1392	1369063,1980
	1801	382279,6427	1369062,8880
	1802	382279,0296	1369062,5680
	1803	382278,6394	1369062,3970
	1804	382278,2492	1369062,2570
	1805	382277,8776	1369062,1300
	1806	382277,5060	1369062,0310
	1807	382277,3271	1369061,9860
	1808	382275,7617	1369061,7310
	1809	382274,4518	1369061,5470
	1810	382271,3767	1369061,1000
	1811	382255,2070	1369058,7500
	1812	382201,4906	1369050,9690
	1813	382158,5324	1369044,7150
	1814	382137,9451	1369041,7760
	1815	382110,8918	1369037,7820
	1816	382090,4532	1369034,9940
	1817	382073,3591	1369032,4320
	1818	382063,4742	1369030,6990
	1819	382059,7558	1369030,1240
	1820	382057,7514	1369029,7950
	1821	382056,0606	1369029,2110
	1822	382055,5589	1369029,0980
	1823	382050,8766	1369027,6020
	1824	382046,0643	1369025,8690
	1825	382042,2553	1369024,4370

## Сведения о границах территориальной зоны застройки индивидуальными жилыми домами (Ж-1)

Сведения о характерных точках границ объекта	№ точки	Координаты	
		X	Y
	1826	382035,3619	1369021,4230
	1827	382028,9144	1369018,2960
	1828	381995,3951	1368999,7210
	1829	381948,7951	1368973,6490
	1830	381919,5429	1368957,3490
	1831	381913,2511	1368953,8430
	1832	381915,2099	1368950,1030
	1833	381923,6048	1368935,8310
	1834	381937,0342	1368913,0010
	1835	381936,5063	1368893,7210
	1836	381910,6126	1368875,7760
	1837	381870,2557	1368848,7610
	1838	381841,3670	1368833,2720
	1839	381828,4240	1368826,0450
	1840	381828,4240	1368826,0340
	1841	381829,1030	1368825,0230
	1842	381814,9837	1368816,8890
	1843	381778,4584	1368782,4940
	1844	381775,1630	1368777,3900
	1845	381774,2590	1368778,5390
	1846	381766,7617	1368771,4790
	1847	381768,4510	1368769,2290
	1848	381772,3570	1368765,4110
	1849	381768,6300	1368760,2640
	1850	381766,1920	1368757,6220
	1851	381763,0930	1368760,3480
	1852	381765,1330	1368762,6770
	1853	381763,4100	1368764,3450
	1854	381755,7490	1368756,9760
	1855	381754,2058	1368759,6550
	1856	381720,1632	1368727,5970
	1857	381724,8520	1368722,1000
	1858	381705,2040	1368705,5510
	1859	381701,4969	1368710,0190
	1860	381677,7904	1368687,6950
	1861	381671,4560	1368679,8810
	1862	381668,2150	1368676,1170
	1863	381666,9278	1368677,4660
	1864	381651,8431	1368663,2610
	1865	381653,1000	1368661,9410
	1866	381640,0370	1368648,3740
	1867	381638,1706	1368650,3850
	1868	381634,5909	1368647,0140

## Сведения о границах территориальной зоны застройки индивидуальными жилыми домами (Ж-1)

Сведения о характерных точках границ объекта	№ точки	Координаты	
		X	Y
	1869	381639,0354	1368626,2820
	1870	381625,3799	1368618,0340
	1871	381616,2390	1368610,6990
	1872	381607,1526	1368606,3640
	1873	381598,4169	1368606,8100
	1874	381596,2152	1368604,0150
	1875	381596,4630	1368603,7850
	1876	381586,2940	1368592,5100
	1877	381590,5030	1368588,8790
	1878	381576,8590	1368570,8990
	1879	381571,5700	1368564,2780
	1880	381566,4640	1368556,0620
	1881	381564,4649	1368557,4970
	1882	381546,7704	1368521,5380
	1883	381547,9180	1368520,7700
	1884	381539,4030	1368506,5660
	1885	381537,2626	1368502,2170
	1886	381529,2550	1368485,9430
	1887	381534,1900	1368483,4780
	1888	381535,1140	1368483,2660
	1889	381527,3940	1368466,2100
	1890	381519,8900	1368462,5190
	1891	381518,1818	1368463,4400
	1892	381499,1528	1368424,7700
	1893	381498,0405	1368421,8040
	1894	381511,6120	1368414,5110
	1895	381510,7060	1368412,4380
	1896	381528,8580	1368404,1230
	1897	381519,2250	1368382,2300
	1898	381518,7813	1368382,0180
	1899	381503,1109	1368374,5350
	1900	381497,6650	1368371,9340
	1901	381494,1130	1368373,4920
	1902	381488,4348	1368376,2020
	1903	381468,6290	1368361,8510
	1904	381471,8512	1368359,3160
	1905	381472,4719	1368351,4310
	1906	381454,7219	1368332,9900
	1907	381447,9780	1368320,1520
	1908	381448,2370	1368320,0780
	1909	381447,6380	1368316,7490
	1910	381446,4920	1368316,8330
	1911	381443,7730	1368311,3440

## Сведения о границах территориальной зоны застройки индивидуальными жилыми домами (Ж-1)

Сведения о характерных точках границ объекта	№ точки	Координаты	
		X	Y
	1912	381437,7140	1368299,1020
	1913	381437,0384	1368299,3280
	1914	381435,9950	1368297,3420
	1915	381436,5130	1368297,2000
	1916	381430,2490	1368282,7020
	1917	381423,3534	1368267,9360
	1918	381408,2008	1368184,2870
	1919	381390,0790	1368119,0950
	1920	381384,0130	1368097,2730
	1921	381368,7053	1368094,0560
	1922	381333,5038	1368090,5340
	1923	381333,2032	1368090,6060
	1924	381324,4975	1368088,9930
	1925	381324,6000	1368086,0690
	1926	381324,6182	1368085,9830
	1927	381325,0795	1368072,8640
	1928	381313,9773	1368074,4640
	1929	381307,4857	1368075,3990
	1930	381267,8809	1368087,8420
	1931	381270,1599	1368094,6860
	1707	381247,7510	1368100,5280
	1932	381349,7700	1370739,6200
	1933	381354,7048	1370776,3710
	1934	381357,6440	1370798,2270
	1935	381358,6330	1370876,5670
	1936	381358,6331	1370876,5700
	1937	381479,2200	1370878,7700
	1938	381497,9300	1370888,6800
	1939	381516,7700	1370889,4700
	1940	381890,4000	1370905,1900
	1941	381929,5100	1370907,1200
	1942	381929,5107	1370907,1190
	1943	381929,5108	1370907,1200
	1944	382091,7507	1370915,1000
	1945	382168,9907	1370918,8900
	1946	382214,7108	1370921,1500
	1947	382215,1807	1370921,1800
	1948	382216,5108	1370921,2600
	1949	382250,0707	1370923,1800
	1950	382249,9307	1370891,0200
	1951	382249,9008	1370884,0000
	1952	382249,7707	1370853,4500
	1953	382249,7507	1370849,1100



## Сведения о границах территориальной зоны застройки индивидуальными жилыми домами (Ж-1)

Сведения о характерных точках границ объекта	№ точки	Координаты	
		X	Y
	1954	382318,6707	1370849,5900
	1955	382350,8908	1370852,9300
	1956	382352,7607	1370823,4200
	1957	382352,6908	1370814,0700
	1958	382354,1007	1370802,4000
	1959	382357,4808	1370754,1000
	1960	382357,1907	1370746,5100
	1961	382357,1917	1370746,5060
	1962	382357,1960	1370746,5070
	1963	382392,9315	1370749,8460
	1964	382393,9586	1370726,3400
	1965	382394,9990	1370692,0160
	1966	382400,6600	1370692,0800
	1967	382412,2100	1370692,2100
	1968	382439,7400	1370692,5200
	1969	382453,4500	1370692,6800
	1970	382461,8500	1370692,7800
	1971	382465,7500	1370692,8300
	1972	382474,6700	1370691,9600
	1973	382509,2500	1370688,6000
	1974	382509,8800	1370690,7000
	1975	382526,0768	1370738,3410
	1976	382526,0851	1370738,3570
	1977	382526,0925	1370738,3880
	1978	382528,1400	1370744,4100
	1979	382540,9800	1370744,9800
	1980	382542,0500	1370779,6000
	1981	382553,6200	1370779,6400
	1982	382554,5000	1370801,7200
	1983	382553,1900	1370816,3300
	1984	382552,3700	1370825,4400
	1985	382550,7600	1370843,3400
	1986	382549,7800	1370854,2800
	1987	382549,7810	1370854,2840
	1988	382568,3810	1370853,6640
	1989	382568,9400	1370895,2150
	1990	382553,0995	1370895,5830
	1991	382462,9510	1370897,6790
	1992	382383,3157	1370899,5300
	1993	382383,5624	1370933,3240
	1994	382388,8630	1370933,5800
	1995	382391,8530	1370933,7230
	1996	382551,0660	1370942,2600

## Сведения о границах территориальной зоны застройки индивидуальными жилыми домами (Ж-1)

Сведения о характерных точках границ объекта	№ точки	Координаты	
		X	Y
	1997	382554,7450	1370942,4530
	1998	382560,3440	1370942,7530
	1999	382598,3190	1370949,4360
	2000	382611,2430	1370951,7140
	2001	382646,1691	1370955,4390
	2002	382647,1802	1370954,5460
	2003	382693,3479	1370937,2100
	2004	382905,3077	1370931,5000
	2005	382901,5940	1370902,8330
	2006	382900,7800	1370902,8360
	2007	382899,2900	1370869,0700
	2008	382898,4000	1370846,2800
	2009	382897,0020	1370824,0400
	2010	382905,2650	1370827,1760
	2011	382905,3130	1370830,2740
	2012	382905,3570	1370830,3150
	2013	382911,3870	1370830,6940
	2014	382916,4595	1370830,3580
	2015	382932,0530	1370829,3250
	2016	382935,0390	1370829,1320
	2017	382935,2940	1370823,7850
	2018	382935,3270	1370823,7660
	2019	382938,2320	1370821,2330
	2020	382938,2510	1370820,9890
	2021	382940,0390	1370790,9780
	2022	382940,3130	1370786,4670
	2023	382939,8420	1370784,3940
	2024	382938,8380	1370779,9960
	2025	382900,5530	1370781,2480
	2026	382899,9550	1370760,5920
	2027	382946,0140	1370759,5960
	2028	382944,2863	1370756,6100
	2029	382943,6420	1370755,4970
	2030	382938,6630	1370755,5840
	2031	382899,8270	1370756,2160
	2032	382899,2830	1370737,2940
	2033	382893,2310	1370737,4260
	2034	382892,3700	1370737,2690
	2035	382890,5120	1370737,2870
	2036	382872,5180	1370737,4440
	2037	382871,9880	1370737,4510
	2038	382871,9260	1370723,3590
	2039	382871,8130	1370695,6590

## Сведения о границах территориальной зоны застройки индивидуальными жилыми домами (Ж-1)

Сведения о характерных точках границ объекта	№ точки	Координаты	
		X	Y
	2040	382870,9080	1370667,1450
	2041	382886,3330	1370665,7320
	2042	382887,3700	1370665,6410
	2043	382899,2390	1370664,3020
	2044	382910,4190	1370665,2180
	2045	382931,0860	1370666,9080
	2046	382931,3740	1370662,9260
	2047	382931,7350	1370658,0970
	2048	382897,2430	1370658,3740
	2049	382731,9670	1370678,1240
	2050	382715,6410	1370676,2850
	2051	382735,4020	1370673,2480
	2052	382770,0180	1370660,4690
	2053	382779,3190	1370657,0420
	2054	382784,3120	1370655,1980
	2055	382808,6500	1370644,0950
	2056	382818,7280	1370639,1310
	2057	382821,3340	1370639,4010
	2058	382832,6960	1370641,3720
	2059	382865,5280	1370639,5980
	2060	382880,5110	1370633,0870
	2061	382884,5230	1370629,6780
	2062	382885,2230	1370629,5020
	2063	382889,1430	1370629,6080
	2064	382892,5050	1370631,9950
	2065	382907,9480	1370638,5870
	2066	382923,8730	1370630,3270
	2067	382934,2900	1370627,5020
	2068	382950,6090	1370626,5680
	2069	382962,4970	1370617,7490
	2070	382973,3560	1370612,1210
	2071	382981,2580	1370608,9380
	2072	382987,1570	1370606,5700
	2073	383000,6660	1370604,8720
	2074	383014,0140	1370600,6380
	2075	383027,4820	1370594,6300
	2076	383034,4650	1370593,4220
	2077	383035,0230	1370593,6410
	2078	383046,4150	1370595,7030
	2079	383067,0520	1370595,3970
	2080	383085,8640	1370587,5750
	2081	383100,6100	1370583,2530
	2082	383103,1390	1370601,8720

## Сведения о границах территориальной зоны застройки индивидуальными жилыми домами (Ж-1)

Сведения о характерных точках границ объекта	№ точки	Координаты	
		X	Y
	2083	383100,0150	1370608,8510
	2084	383100,2560	1370619,6370
	2085	383100,9050	1370648,9530
	2086	383100,5880	1370651,0340
	2087	383099,7890	1370659,8490
	2088	383098,8580	1370659,9430
	2089	383098,5550	1370662,1630
	2090	383074,3880	1370658,0490
	2091	383032,7780	1370650,9720
	2092	383032,3180	1370654,8990
	2093	383031,4578	1370662,1730
	2094	383124,2437	1370678,2140
	2095	383183,2292	1370690,4130
	2096	383223,4036	1370706,7330
	2097	383224,2263	1370703,0260
	2098	383224,2930	1370702,7260
	2099	383224,4430	1370702,0500
	2100	383241,1860	1370707,7620
	2101	383248,2206	1370710,2690
	2102	383248,4647	1370708,6500
	2103	383249,2670	1370708,9260
	2104	383252,4240	1370690,0890
	2105	383250,9390	1370675,2190
	2106	383250,9419	1370675,2190
	2107	383250,8910	1370674,7080
	2108	383247,3650	1370675,1380
	2109	383247,5370	1370677,0110
	2110	383241,1893	1370677,1440
	2111	383225,8045	1370672,2400
	2112	383225,2540	1370660,3670
	2113	383223,8560	1370641,5950
	2114	383221,1559	1370641,6810
	2115	383219,6594	1370616,8220
	2116	383218,7911	1370610,8600
	2117	383210,4886	1370569,9230
	2118	383202,9889	1370570,3100
	2119	383202,5358	1370574,5050
	2120	383181,7332	1370583,3980
	2121	383177,8217	1370585,0700
	2122	383175,3907	1370586,1090
	2123	383174,0663	1370581,9070
	2124	383168,9274	1370566,1650
	2125	383168,2500	1370562,7600

## Сведения о границах территориальной зоны застройки индивидуальными жилыми домами (Ж-1)

Сведения о характерных точках границ объекта	№ точки	Координаты	
		X	Y
	2126	383167,7219	1370562,4720
	2127	383161,3821	1370543,0500
	2128	383156,1617	1370507,2050
	2129	383112,9288	1370502,1920
	2130	383091,3172	1370531,2200
	2131	383092,1262	1370547,2110
	2132	383083,4407	1370564,5970
	2133	383064,9814	1370573,3220
	2134	383014,9329	1370579,1390
	2135	382952,1158	1370597,5390
	2136	382915,7267	1370612,7280
	2137	382846,3221	1370616,9410
	2138	382790,0845	1370630,5430
	2139	382743,8754	1370645,9550
	2140	382698,9222	1370648,3260
	2141	382669,9177	1370648,3990
	2142	382654,7749	1370641,4080
	2143	382655,2040	1370669,4920
	2144	382642,2679	1370668,0390
	2145	382637,6260	1370667,5170
	2146	382597,2310	1370672,3610
	2147	382582,7880	1370674,0950
	2148	382523,1830	1370678,1240
	2149	382488,6220	1370677,5330
	2150	382480,4090	1370677,3940
	2151	382451,9038	1370669,8210
	2152	382439,0840	1370666,4150
	2153	382427,6080	1370653,3770
	2154	382423,6370	1370648,8770
	2155	382436,7660	1370652,5010
	2156	382451,7726	1370656,6490
	2157	382466,6380	1370660,7570
	2158	382468,9260	1370661,3850
	2159	382492,0490	1370667,7650
	2160	382502,8600	1370670,7550
	2161	382532,9290	1370670,5100
	2162	382532,9730	1370667,5210
	2163	382520,6800	1370654,2900
	2164	382491,6040	1370622,9870
	2165	382488,7640	1370622,7460
	2166	382464,8160	1370620,7130
	2167	382451,4035	1370619,5760
	2168	382438,7660	1370618,5050

## Сведения о границах территориальной зоны застройки индивидуальными жилыми домами (Ж-1)

Сведения о характерных точках границ объекта	№ точки	Координаты	
		X	Y
	2169	382422,4730	1370617,1250
	2170	382414,0630	1370616,4100
	2171	382393,5320	1370614,6650
	2172	382386,8520	1370607,0660
	2173	382404,5070	1370608,5770
	2174	382422,5090	1370610,1060
	2175	382451,3335	1370612,5410
	2176	382451,6250	1370612,5660
	2177	382480,8470	1370615,0480
	2178	382480,7920	1370611,3470
	2179	382469,9370	1370581,6040
	2180	382468,4330	1370578,6760
	2181	382462,6920	1370567,4490
	2182	382460,2830	1370562,7620
	2183	382454,3920	1370549,0050
	2184	382453,2130	1370549,2540
	2185	382432,4150	1370543,7350
	2186	382426,6670	1370542,2090
	2187	382411,8580	1370544,8300
	2188	382391,7250	1370548,3920
	2189	382372,0550	1370551,8780
	2190	382362,7480	1370553,5240
	2191	382346,5560	1370561,3100
	2192	382345,8190	1370560,4630
	2193	382333,6390	1370546,6180
	2194	382358,8200	1370534,9020
	2195	382363,8892	1370534,0290
	2196	382383,8850	1370530,5870
	2197	382384,0560	1370532,8540
	2198	382442,4310	1370521,1810
	2199	382453,7500	1370539,1940
	2200	382471,6090	1370543,9790
	2201	382472,2040	1370545,2200
	2202	382464,3490	1370546,8920
	2203	382469,1050	1370558,0430
	2204	382479,1170	1370577,5920
	2205	382489,4900	1370606,0110
	2206	382500,6560	1370618,0310
	2207	382519,0040	1370637,7770
	2208	382528,0310	1370644,9270
	2209	382541,2980	1370642,6790
	2210	382562,9100	1370639,0070
	2211	382583,2410	1370635,5510

## Сведения о границах территориальной зоны застройки индивидуальными жилыми домами (Ж-1)

Сведения о характерных точках границ объекта	№ точки	Координаты	
		X	Y
	2212	382592,3950	1370633,9960
	2213	382601,6880	1370632,4220
	2214	382597,5410	1370590,9580
	2215	382605,4896	1370588,6840
	2216	382609,6520	1370582,3010
	2217	382629,4516	1370571,9390
	2218	382653,7534	1370579,3730
	2219	382672,1394	1370569,3060
	2220	382721,8800	1370551,0770
	2221	382785,4766	1370547,3300
	2222	382825,3746	1370525,7510
	2223	382886,1270	1370495,4660
	2224	382994,7830	1370464,4670
	2225	383054,3768	1370450,2880
	2226	383083,7327	1370448,8000
	2227	383120,1757	1370453,5030
	2228	383124,7733	1370480,3640
	2229	383149,5680	1370477,8960
	2230	383152,7148	1370501,2810
	2231	383200,8741	1370494,2670
	2232	383233,6849	1370489,9310
	2233	383251,8510	1370487,5540
	2234	383275,5367	1370484,4540
	2235	383275,8460	1370493,9010
	2236	383308,8570	1370492,4600
	2237	383318,0373	1370486,7140
	2238	383322,0260	1370484,2180
	2239	383331,0230	1370483,0390
	2240	383332,1968	1370482,6530
	2241	383335,1509	1370482,5600
	2242	383337,7690	1370484,1450
	2243	383338,9910	1370484,9410
	2244	383339,5653	1370482,4220
	2245	383340,5925	1370482,3900
	2246	383343,1470	1370473,0000
	2247	383343,4107	1370472,0310
	2248	383345,0998	1370462,6790
	2249	383349,2590	1370462,6790
	2250	383349,2660	1370460,7590
	2251	383349,2590	1370440,4180
	2252	383349,2660	1370431,5670
	2253	383349,2660	1370431,3600
	2254	383351,4693	1370431,1800

## Сведения о границах территориальной зоны застройки индивидуальными жилыми домами (Ж-1)

Сведения о характерных точках границ объекта	№ точки	Координаты	
		X	Y
	2255	383349,6066	1370412,1740
	2256	383345,5547	1370379,9690
	2257	383342,4434	1370333,9720
	2258	383342,0636	1370331,3220
	2259	383341,1320	1370328,7820
	2260	383340,0376	1370326,7550
	2261	383337,9574	1370324,2790
	2262	383335,1898	1370322,7940
	2263	383326,6700	1370317,8240
	2264	383324,6802	1370315,2190
	2265	383323,4502	1370312,2850
	2266	383320,3389	1370265,2980
	2267	383317,3210	1370208,6320
	2268	383314,2072	1370208,8820
	2269	383308,3598	1370209,8000
	2270	383308,3200	1370209,4640
	2271	383292,7253	1370212,2530
	2272	383267,0240	1370216,2870
	2273	383153,3511	1370236,8300
	2274	383153,4400	1370237,2900
	2275	383131,8830	1370240,7100
	2276	383001,2397	1370264,3200
	2277	382944,0204	1370273,5670
	2278	382902,4562	1370279,0300
	2279	382879,4890	1370280,4270
	2280	382851,5520	1370282,4020
	2281	382824,3890	1370281,8660
	2282	382824,6379	1370284,2980
	2283	382824,5600	1370284,3040
	2284	382803,4230	1370285,6910
	2285	382799,3280	1370285,9640
	2286	382797,6740	1370286,0700
	2287	382771,9820	1370287,7490
	2288	382769,9780	1370287,8810
	2289	382765,7730	1370286,2530
	2290	382745,6110	1370288,1540
	2291	382738,6642	1370288,7040
	2292	382737,8360	1370277,4450
	2293	382737,3070	1370270,0610
	2294	382736,4020	1370257,2940
	2295	382725,3720	1370241,9050
	2296	382705,3510	1370243,2230
	2297	382698,4235	1370243,5080



## Сведения о границах территориальной зоны застройки индивидуальными жилыми домами (Ж-1)

Сведения о характерных точках границ объекта	№ точки	Координаты	
		X	Y
	2298	382698,2151	1370210,4230
	2299	382697,6282	1370169,9580
	2300	382696,3077	1370153,8910
	2301	382696,6011	1370140,6510
	2302	382698,2151	1370127,7080
	2303	382701,7367	1370114,6170
	2304	382705,2592	1370106,0910
	2305	382716,2800	1370100,6200
	2306	382743,5545	1370087,0810
	2307	382743,5537	1370087,0800
	2308	382776,7100	1370070,6200
	2309	382776,7345	1370070,5860
	2310	382777,9280	1370071,0600
	2311	382800,4410	1370058,7520
	2312	382799,6432	1370058,3800
	2313	382799,6930	1370058,3320
	2314	382811,1760	1370046,1190
	2315	382817,3480	1370039,5460
	2316	382831,4040	1370019,9450
	2317	382842,5400	1370001,6810
	2318	382853,0410	1369985,3760
	2319	382852,2322	1369984,8620
	2320	382852,2500	1369984,8200
	2321	382856,2500	1369967,8000
	2322	382828,3900	1369927,1700
	2323	382813,2300	1369916,3900
	2324	382807,1400	1369910,4800
	2325	382741,0600	1369973,4800
	2326	382743,3000	1369974,9900
	2327	382721,8600	1369983,6400
	2328	382718,3300	1369991,4100
	2329	382717,9146	1369992,3240
	2330	382669,7778	1369981,0760
	2331	382669,7780	1369981,0760
	2332	382624,9930	1369958,8190
	2333	382595,1540	1369944,0110
	2334	382588,1120	1369958,1970
	2335	382588,1200	1369958,2000
	2336	382581,8200	1369970,8900
	2337	382611,6900	1369985,6800
	2338	382625,5700	1369992,6000
	2339	382632,2500	1369995,9300
	2340	382618,9300	1370022,8100

## Сведения о границах территориальной зоны застройки индивидуальными жилыми домами (Ж-1)

Сведения о характерных точках границ объекта	№ точки	Координаты	
		X	Y
	2341	382618,7900	1370023,3600
	2342	382604,0800	1370055,1300
	2343	382600,8300	1370055,6300
	2344	382581,3100	1370093,6800
	2345	382580,5700	1370094,7800
	2346	382543,6200	1370098,7800
	2347	382543,8300	1370114,5900
	2348	382561,0200	1370118,7300
	2349	382561,0200	1370141,5200
	2350	382580,6000	1370142,3500
	2351	382580,7600	1370142,3200
	2352	382593,4600	1370142,6000
	2353	382600,3600	1370142,7900
	2354	382597,0800	1370199,9100
	2355	382593,2000	1370249,0700
	2356	382590,3000	1370294,9300
	2357	382572,3400	1370298,8700
	2358	382570,7600	1370268,9800
	2359	382539,4200	1370271,2000
	2360	382511,7500	1370271,9700
	2361	382496,7100	1370270,7900
	2362	382496,3507	1370253,0180
	2363	382476,7100	1370253,9550
	2364	382475,9435	1370262,4010
	2365	382443,6327	1370324,4350
	2366	382440,7817	1370340,8560
	2367	382434,6050	1370342,0430
	2368	382437,4230	1370357,1540
	2369	382437,4200	1370357,1500
	2370	382392,3400	1370376,9100
	2371	382392,6000	1370378,3600
	2372	382394,9065	1370390,6920
	2373	382349,2324	1370396,9180
	2374	382349,4946	1370400,2370
	2375	382334,8250	1370398,8810
	2376	382334,5620	1370398,1250
	2377	382319,2400	1370402,4580
	2378	382303,1700	1370398,5200
	2379	382304,5700	1370379,2300
	2380	382294,5500	1370373,5400
	2381	382275,5500	1370368,9300
	2382	382275,6400	1370371,1900
	2383	382253,1000	1370370,9400

## Сведения о границах территориальной зоны застройки индивидуальными жилыми домами (Ж-1)

Сведения о характерных точках границ объекта	№ точки	Координаты	
		X	Y
	2384	382252,9800	1370370,9100
	2385	382232,0900	1370372,4300
	2386	382204,5744	1370379,2420
	2387	382204,5263	1370379,2590
	2388	382187,4050	1370385,0110
	2389	382187,5731	1370385,4140
	2390	382167,1997	1370392,8120
	2391	382115,8735	1370408,3900
	2392	382115,8730	1370408,3890
	2393	382110,8210	1370410,7760
	2394	382101,8680	1370416,2220
	2395	382096,5200	1370418,6820
	2396	382094,6770	1370419,5250
	2397	382092,9360	1370414,3710
	2398	382083,7670	1370420,4520
	2399	382079,3840	1370423,9600
	2400	382073,9450	1370428,3620
	2401	382069,0140	1370432,3040
	2402	382067,5830	1370432,4350
	2403	382064,2076	1370433,5920
	2404	382052,3767	1370435,0550
	2405	382052,0010	1370434,7790
	2406	382047,8070	1370435,6180
	2407	382047,7867	1370435,6090
	2408	382023,5387	1370420,2760
	2409	382012,0614	1370402,2980
	2410	382011,8585	1370402,4090
	2411	382004,5180	1370406,3600
	2412	382003,3800	1370406,9580
	2413	382001,6420	1370407,8780
	2414	381999,0771	1370409,2560
	2415	381998,7200	1370408,3900
	2416	381995,6100	1370399,3400
	2417	381981,9300	1370375,9000
	2418	381961,9500	1370371,8200
	2419	381956,8400	1370383,8500
	2420	381953,9700	1370388,7200
	2421	381947,9600	1370405,9500
	2422	381956,1800	1370416,1200
	2423	381957,5900	1370420,1800
	2424	381965,3200	1370431,4100
	2425	381976,7200	1370454,6400
	2426	381981,0200	1370473,8700

## Сведения о границах территориальной зоны застройки индивидуальными жилыми домами (Ж-1)

Сведения о характерных точках границ объекта	№ точки	Координаты	
		X	Y
	2427	381977,6000	1370475,7100
	2428	381972,4200	1370512,9900
	2429	381975,2300	1370534,0600
	2430	381981,3558	1370550,6750
	2431	381974,8100	1370554,5600
	2432	381960,6400	1370562,9700
	2433	381930,8400	1370577,3300
	2434	381943,3600	1370607,4400
	2435	381977,9200	1370595,0700
	2436	381992,1100	1370586,5000
	2437	382006,1000	1370578,0500
	2438	382034,8500	1370563,5700
	2439	382041,7120	1370563,5180
	2440	382041,7192	1370563,5130
	2441	382059,7771	1370553,5800
	2442	382060,0170	1370554,0750
	2443	382089,2750	1370544,8520
	2444	382088,3740	1370542,5920
	2445	382086,9170	1370539,0810
	2446	382086,7690	1370538,7330
	2447	382096,1254	1370533,5860
	2448	382121,6500	1370526,7000
	2449	382148,7100	1370518,9000
	2450	382152,8700	1370517,9700
	2451	382188,3300	1370511,5400
	2452	382217,7191	1370506,0800
	2453	382217,7187	1370506,0790
	2454	382217,7220	1370506,0780
	2455	382225,8070	1370504,6580
	2456	382270,5941	1370501,7100
	2457	382287,6662	1370533,1410
	2458	382287,6707	1370533,1420
	2459	382287,6710	1370533,1420
	2460	382287,6722	1370533,1420
	2461	382293,7100	1370598,9100
	2462	382292,6900	1370621,6400
	2463	382292,3700	1370635,6700
	2464	382292,2300	1370641,4500
	2465	382291,5070	1370681,6830
	2466	382281,1590	1370680,8180
	2467	382279,1630	1370680,6570
	2468	382142,5901	1370691,4560
	2469	382142,5901	1370691,4580

## Сведения о границах территориальной зоны застройки индивидуальными жилыми домами (Ж-1)

Сведения о характерных точках границ объекта	№ точки	Координаты	
		X	Y
	2470	382114,3448	1370692,5570
	2471	382106,4080	1370692,8660
	2472	382106,8453	1370690,8910
	2473	382106,8407	1370690,8900
	2474	382093,4712	1370690,7840
	2475	382086,6760	1370690,7310
	2476	382082,6901	1370688,6340
	2477	382081,5407	1370688,0300
	2478	382052,0807	1370691,6000
	2479	382014,0729	1370693,2090
	2480	381993,5140	1370694,0820
	2481	381959,5124	1370695,0740
	2482	381957,2407	1370695,1400
	2483	381953,7110	1370695,5580
	2484	381927,5908	1370698,6540
	2485	381927,8107	1370722,6300
	2486	381927,8108	1370722,6320
	2487	381927,8100	1370722,6300
	2488	381895,8000	1370717,8100
	2489	381841,9100	1370707,5000
	2490	381806,1100	1370701,9500
	2491	381798,9800	1370703,3700
	2492	381731,0600	1370691,4300
	2493	381731,9400	1370684,6800
	2494	381501,8300	1370646,5800
	2495	381480,1500	1370650,5300
	2496	381457,6200	1370645,6800
	2497	381439,5100	1370638,9700
	2498	381425,1200	1370633,1900
	2499	381424,5000	1370634,7800
	2500	381414,5200	1370641,0900
	2501	381414,1500	1370641,3100
	2502	381412,4500	1370644,8500
	2503	381400,1900	1370657,4800
	2504	381383,0000	1370663,0000
	2505	381364,8400	1370656,6600
	2506	381360,2900	1370654,5500
	2507	381356,8307	1370682,5230
	1932	381349,7700	1370739,6200
	2508	381498,5884	1369191,8860
	2509	381522,6679	1369192,6390
	2510	381608,8962	1369254,3840
	2511	381615,2483	1369279,1330

## Сведения о границах территориальной зоны застройки индивидуальными жилыми домами (Ж-1)

Сведения о характерных точках границ объекта	№ точки	Координаты	
		X	Y
	2512	381613,6080	1369286,3890
	2513	381625,5728	1369311,3280
	2514	381602,8665	1369333,9040
	2515	381600,9044	1369335,8550
	2516	381595,0842	1369358,8700
	2517	381597,6206	1369372,6250
	2518	381595,4429	1369374,1720
	2519	381619,5881	1369437,1220
	2520	381628,3920	1369439,9490
	2521	381691,1924	1369425,9650
	2522	381697,3551	1369434,5930
	2523	381692,6598	1369441,8830
	2524	381685,1765	1369514,9280
	2525	381711,8814	1369516,4160
	2526	381720,5385	1369529,6560
	2527	381718,6310	1369574,5840
	2528	381769,8455	1369578,8600
	2529	381825,6246	1369584,0270
	2530	381854,7966	1369584,1050
	2531	381864,9209	1369581,7250
	2532	381887,6641	1369574,8810
	2533	381992,1317	1369543,6640
	2534	381992,6778	1369547,1670
	2535	381994,3918	1369570,1150
	2536	382000,8182	1369587,1640
	2537	382009,7518	1369611,3760
	2538	382024,9658	1369626,7250
	2539	382037,1742	1369624,8530
	2540	382066,1139	1369620,4140
	2541	382074,3853	1369618,8690
	2542	382065,5082	1369610,4630
	2543	382063,0138	1369607,1160
	2544	382060,2993	1369603,1740
	2545	382057,8782	1369599,4540
	2546	382055,5305	1369595,3630
	2547	382052,6693	1369589,6360
	2548	382050,6151	1369584,4290
	2549	382049,2945	1369580,4860
	2550	382047,8272	1369574,6100
	2551	382046,7267	1369568,5850
	2552	382045,9931	1369560,9240
	2553	382046,0664	1369554,3030
	2554	382046,5066	1369548,5010

Сведения о границах территориальной зоны застройки индивидуальными жилыми домами (Ж-1)

Сведения о характерных точках границ объекта	№ точки	Координаты	
		X	Y
	2555	382047,0935	1369544,7450
	2556	382047,6071	1369542,1420
	2557	382048,7076	1369539,3150
	2558	382050,0648	1369536,7490
	2559	382051,8623	1369534,2940
	2560	382054,7235	1369531,6910
	2561	382057,6581	1369529,9050
	2562	382060,5927	1369528,8640
	2563	382083,2600	1369522,4570
	2564	382084,7020	1369527,3080
	2565	382085,1580	1369528,7830
	2566	382077,7780	1369530,7720
	2567	382083,4790	1369549,5510
	2568	382096,6961	1369545,3210
	2569	382108,3331	1369582,8230
	2570	382127,9061	1369585,6880
	2571	382165,2075	1369579,2380
	2572	382231,1470	1369569,0750
	2573	382273,9561	1369567,2120
	2574	382299,3877	1369549,0860
	2575	382336,3369	1369555,2180
	2576	382394,2653	1369550,7300
	2577	382446,7131	1369574,9080
	2578	382465,3478	1369571,6350
	2579	382475,3254	1369570,2960
	2580	382487,2494	1369571,0800
	2581	382487,2500	1369571,0800
	2582	382487,5199	1369571,0970
	2583	382491,2475	1369571,3260
	2584	382492,2240	1369571,3860
	2585	382493,5919	1369571,7080
	2586	382494,9800	1369572,0300
	2587	382495,5067	1369573,7560
	2588	382495,5587	1369573,9250
	2589	382495,5587	1369573,9260
	2590	382495,5600	1369573,9300
	2591	382495,5800	1369575,2600
	2592	382495,6312	1369575,4070
	2593	382496,1520	1369576,8970
	2594	382499,2758	1369578,4100
	2595	382502,2484	1369579,8480
	2596	382508,3267	1369580,3270
	2597	382512,1004	1369579,9920

## Сведения о границах территориальной зоны застройки индивидуальными жилыми домами (Ж-1)

Сведения о характерных точках границ объекта	№ точки	Координаты	
		X	Y
	2598	382516,0300	1369579,6400
	2599	382521,4863	1369576,8420
	2600	382524,3816	1369575,0290
	2601	382531,0464	1369570,8550
	2602	382534,0390	1369568,9800
	2603	382536,3223	1369567,2920
	2604	382543,3000	1369562,1300
	2605	382549,1341	1369554,6820
	2606	382551,9390	1369551,0990
	2607	382552,1893	1369549,2370
	2608	382552,2755	1369548,5700
	2609	382552,4300	1369547,3600
	2610	382553,1656	1369545,0630
	2611	382553,4890	1369544,0440
	2612	382553,4612	1369541,9780
	2613	382553,4354	1369540,2450
	2614	382553,1991	1369539,5170
	2615	382552,7480	1369538,1450
	2616	382552,5097	1369537,4040
	2617	382552,0688	1369536,0350
	2618	382551,6972	1369534,8900
	2619	382551,7004	1369534,8910
	2620	382551,7000	1369534,8900
	2621	382551,7015	1369534,8910
	2622	382551,7010	1369534,8890
	2623	382561,8990	1369538,6930
	2624	382563,3260	1369539,2290
	2625	382562,4963	1369542,7460
	2626	382561,7722	1369545,8230
	2627	382562,2760	1369547,4920
	2628	382564,1000	1369553,5200
	2629	382565,9260	1369553,7130
	2630	382566,1542	1369553,7370
	2631	382568,2680	1369553,9570
	2632	382575,6850	1369554,7450
	2633	382578,0607	1369548,0260
	2634	382578,7761	1369546,0000
	2635	382581,1939	1369539,1460
	2636	382582,9500	1369534,1600
	2637	382583,6294	1369534,0900
	2638	382583,6241	1369533,7400
	2639	382583,6137	1369533,1170
	2640	382583,6090	1369532,8960



## Сведения о границах территориальной зоны застройки индивидуальными жилыми домами (Ж-1)

Сведения о характерных точках границ объекта	№ точки	Координаты	
		X	Y
	2641	382583,6101	1369532,8960
	2642	382583,6100	1369532,8900
	2643	382597,4572	1369537,8790
	2644	382598,1755	1369537,8490
	2645	382599,6575	1369537,7840
	2646	382603,1284	1369534,1290
	2647	382603,9900	1369533,2200
	2648	382608,5600	1369527,8600
	2649	382612,6500	1369523,0800
	2650	382613,6400	1369522,5200
	2651	382616,1784	1369521,0990
	2652	382616,4810	1369520,9280
	2653	382625,8271	1369521,5860
	2654	382625,8265	1369521,5880
	2655	382625,8280	1369521,5890
	2656	382631,3700	1369521,9800
	2657	382633,4800	1369521,5200
	2658	382635,6400	1369521,0600
	2659	382635,7600	1369521,0200
	2660	382639,0300	1369518,8900
	2661	382640,6300	1369516,0800
	2662	382640,0200	1369511,4000
	2663	382643,7800	1369505,3200
	2664	382655,4500	1369511,8700
	2665	382658,8100	1369515,6800
	2666	382663,1400	1369517,9100
	2667	382667,6900	1369520,2400
	2668	382668,2600	1369519,3700
	2669	382701,3300	1369537,4400
	2670	382711,4600	1369516,8100
	2671	382713,5700	1369512,4900
	2672	382719,4247	1369500,5810
	2673	382719,4260	1369500,5720
	2674	382693,3700	1369485,3600
	2675	382685,3200	1369479,3200
	2676	382655,8964	1369454,0910
	2677	382648,0516	1369446,2060
	2678	382650,8799	1369397,0250
	2679	382631,3900	1369396,3600
	2680	382623,4200	1369396,2400
	2681	382623,5900	1369403,3800
	2682	382611,8179	1369413,0830
	2683	382610,1734	1369413,0320

## Сведения о границах территориальной зоны застройки индивидуальными жилыми домами (Ж-1)

Сведения о характерных точках границ объекта	№ точки	Координаты	
		X	Y
	2684	382576,9173	1369412,0170
	2685	382569,6280	1369418,3940
	2686	382560,2373	1369426,4270
	2687	382542,4830	1369437,5850
	2688	382529,8642	1369442,4940
	2689	382512,9902	1369445,6180
	2690	382499,0508	1369445,7670
	2691	382484,2311	1369443,8330
	2692	382487,8334	1369436,2820
	2693	382488,8406	1369433,5530
	2694	382489,6738	1369429,8540
	2695	382490,2350	1369429,9850
	2696	382491,0010	1369425,2290
	2697	382492,7547	1369416,1790
	2698	382494,2608	1369409,4930
	2699	382495,2685	1369405,0200
	2700	382502,3860	1369403,0440
	2701	382503,5170	1369393,4810
	2702	382506,0320	1369382,3630
	2703	382507,2590	1369379,2720
	2704	382511,2520	1369368,3220
	2705	382503,5628	1369368,2010
	2706	382504,9146	1369362,2010
	2707	382489,1030	1369362,9420
	2708	382488,9843	1369359,1860
	2709	382442,1861	1369360,2790
	2710	382342,9774	1369357,2030
	2711	382238,3579	1369332,7670
	2712	382137,8617	1369279,3250
	2713	382078,0975	1369243,5000
	2714	381985,9355	1369180,4210
	2715	381968,9148	1369201,3970
	2716	381965,4222	1369205,0320
	2717	381959,1310	1369194,4650
	2718	381958,3460	1369194,9060
	2719	381956,1545	1369191,0500
	2720	381955,8392	1369190,3990
	2721	381950,3908	1369179,1640
	2722	381943,5728	1369160,4060
	2723	381941,1835	1369154,3120
	2724	381942,0050	1369154,1650
	2725	381940,7530	1369149,7820
	2726	381939,0450	1369143,7480

Сведения о границах территориальной зоны застройки индивидуальными жилыми домами (Ж-1)

Сведения о характерных точках границ объекта	№ точки	Координаты	
		X	Y
	2727	381937,1180	1369140,7330
	2728	381929,3760	1369128,6370
	2729	381926,2840	1369125,1550
	2730	381922,9450	1369122,1510
	2731	381921,2399	1369123,6640
	2732	381910,1505	1369111,3660
	2733	381909,4270	1369110,7840
	2734	381912,0460	1369108,0400
	2735	381895,7740	1369097,9220
	2736	381883,3020	1369092,1040
	2737	381870,6260	1369088,4140
	2738	381863,7270	1369087,9180
	2739	381848,8280	1369081,4500
	2740	381834,0010	1369075,4680
	2741	381812,6740	1369070,3360
	2742	381798,0658	1369080,2810
	2743	381797,6384	1369080,5720
	2744	381769,1264	1369073,8220
	2745	381769,1194	1369073,8370
	2746	381769,1150	1369073,8360
	2747	381768,8445	1369074,4480
	2748	381751,7185	1369112,5040
	2749	381740,8830	1369106,5330
	2750	381736,1862	1369115,3360
	2751	381733,9910	1369119,4500
	2752	381742,4957	1369124,9480
	2753	381714,9983	1369153,6570
	2754	381706,6182	1369163,0340
	2755	381688,2568	1369152,6200
	2756	381642,6971	1369133,6520
	2757	381593,1023	1369117,0640
	2758	381552,0178	1369105,6090
	2759	381535,2906	1369099,3610
	2760	381520,7018	1369110,5700
	2761	381519,9966	1369112,6300
	2762	381525,3938	1369115,2290
	2763	381515,2525	1369143,5510
	2764	381512,0563	1369152,4770
	2508	381498,5884	1369191,8860
	2765	381576,8996	1366941,2630
	2766	381618,2347	1366994,1780
	2767	381666,4194	1366964,0550
	2768	381676,2135	1366957,9330

## Сведения о границах территориальной зоны застройки индивидуальными жилыми домами (Ж-1)

Сведения о характерных точках границ объекта	№ точки	Координаты	
		X	Y
	2769	381725,3129	1366942,8270
	2770	381759,8085	1366933,0640
	2771	381760,5774	1366932,8410
	2772	381761,0600	1366927,5900
	2773	381766,5000	1366913,5600
	2774	381775,3600	1366910,3900
	2775	381775,7613	1366896,1870
	2776	381734,5245	1366891,5790
	2777	381644,6649	1366921,2830
	2778	381644,1241	1366921,4850
	2765	381576,8996	1366941,2630
	2779	381713,6180	1366667,0010
	2780	381717,1397	1366737,1210
	2781	381761,9620	1366777,7210
	2782	381791,4500	1366764,5300
	2783	381797,7600	1366761,0300
	2784	381808,0000	1366743,1100
	2785	381837,7359	1366653,3710
	2786	381824,2600	1366677,9400
	2787	381819,2400	1366683,0700
	2788	381800,0500	1366696,4500
	2789	381792,2700	1366700,6400
	2790	381762,5400	1366720,4800
	2791	381763,3400	1366722,1200
	2792	381745,9700	1366733,5200
	2793	381746,0600	1366728,1100
	2794	381746,1600	1366721,9400
	2795	381812,9100	1366675,3000
	2796	381816,0400	1366672,1600
	2797	381850,3300	1366609,6500
	2798	381898,2816	1366408,0340
	2799	381904,7782	1366354,8660
	2800	381912,9225	1366346,4750
	2801	381914,6100	1366339,3800
	2802	381906,5100	1366278,8800
	2803	381912,6950	1366277,9410
	2804	381912,6950	1366277,9400
	2805	381909,5043	1366252,7920
	2806	381909,1800	1366250,2400
	2807	381904,9400	1366248,7200
	2808	381902,4900	1366248,8800
	2809	381901,7900	1366243,6700
	2810	381904,3200	1366242,7500

Сведения о границах территориальной зоны застройки индивидуальными жилыми домами (Ж-1)

Сведения о характерных точках границ объекта	№ точки	Координаты	
		X	Y
	2811	381902,8000	1366230,4000
	2812	381900,0400	1366230,6000
	2813	381895,7400	1366198,5700
	2814	381899,3000	1366198,6900
	2815	381895,3600	1366175,8500
	2816	381900,5900	1366175,1300
	2817	381897,2100	1366154,8800
	2818	381889,9400	1366155,2600
	2819	381874,3000	1366038,5200
	2820	381840,9300	1366015,9900
	2821	381828,2000	1365984,2100
	2822	381863,5600	1365922,5900
	2823	381858,2800	1365863,0600
	2824	381857,4700	1365859,8800
	2825	381857,8400	1365858,0900
	2826	381857,5301	1365854,4270
	2827	381858,1000	1365852,5500
	2828	381859,0200	1365852,8400
	2829	381863,1200	1365853,6500
	2830	381864,1400	1365837,4700
	2831	381868,8700	1365823,0900
	2832	381868,8100	1365820,0400
	2833	381857,8800	1365818,1800
	2834	381850,9800	1365819,1800
	2835	381842,3400	1365821,3300
	2836	381843,1800	1365830,7600
	2837	381834,2748	1365832,4390
	2838	381835,0900	1365834,1500
	2839	381836,2000	1365839,9000
	2840	381832,6900	1365840,7500
	2841	381826,4500	1365843,0300
	2842	381797,9800	1365845,2100
	2843	381798,5091	1365858,9150
	2844	381798,5091	1365858,9160
	2845	381798,6000	1365861,2700
	2846	381823,6300	1365860,0900
	2847	381822,2600	1365872,2200
	2848	381819,3000	1365880,9800
	2849	381803,1800	1365883,0600
	2850	381808,6800	1365900,0300
	2851	381813,1500	1365899,2000
	2852	381813,1100	1365899,3400
	2853	381807,5700	1365900,4000

## Сведения о границах территориальной зоны застройки индивидуальными жилыми домами (Ж-1)

Сведения о характерных точках границ объекта	№ точки	Координаты	
		X	Y
	2854	381810,0200	1365908,4800
	2855	381808,4600	1365913,1000
	2856	381803,7200	1365923,2000
	2857	381816,6800	1365979,5600
	2858	381818,0800	1365996,2400
	2859	381815,4000	1366000,6000
	2860	381812,7800	1366005,4800
	2861	381812,2200	1366026,4600
	2862	381808,7800	1366025,1500
	2863	381807,9800	1366036,2100
	2864	381811,3100	1366037,3400
	2865	381810,4700	1366048,6300
	2866	381811,6200	1366048,9500
	2867	381810,6000	1366086,9400
	2868	381806,3100	1366118,0300
	2869	381795,1300	1366117,3200
	2870	381792,7400	1366117,1100
	2871	381792,2800	1366132,1100
	2872	381804,4300	1366131,6700
	2873	381801,9700	1366149,5300
	2874	381791,2700	1366148,1600
	2875	381789,0700	1366148,5200
	2876	381781,3000	1366169,2100
	2877	381781,3000	1366169,1900
	2878	381769,7300	1366175,4100
	2879	381768,5600	1366176,1400
	2880	381765,5000	1366179,0900
	2881	381797,8300	1366179,5500
	2882	381794,5800	1366203,1000
	2883	381782,3800	1366243,3800
	2884	381780,8600	1366255,3400
	2885	381785,9200	1366262,8400
	2886	381786,8000	1366263,7000
	2887	381785,7400	1366271,8800
	2888	381768,0200	1366326,2400
	2889	381766,8800	1366330,9400
	2890	381757,6300	1366371,0400
	2891	381754,3600	1366370,9400
	2892	381751,4200	1366403,1100
	2893	381752,7000	1366421,2400
	2894	381755,3400	1366421,4400
	2895	381754,9800	1366441,3200
	2896	381752,0000	1366490,1600

## Сведения о границах территориальной зоны застройки индивидуальными жилыми домами (Ж-1)

Сведения о характерных точках границ объекта	№ точки	Координаты	
		X	Y
	2897	381757,7000	1366532,9800
	2898	381751,1800	1366568,1400
	2899	381730,7500	1366567,1000
	2900	381729,1500	1366567,1200
	2901	381727,5400	1366599,6500
	2902	381729,1400	1366599,7300
	2903	381751,1400	1366600,7400
	2904	381751,1400	1366653,4200
	2779	381713,6180	1366667,0010
	2905	381838,7500	1365985,0800
	2906	381849,1600	1366009,9500
	2907	381883,1500	1366032,8800
	2908	381887,1400	1366020,4700
	2909	381887,2400	1366010,0700
	2910	381885,1000	1366007,9600
	2911	381884,1800	1365988,9200
	2912	381881,8100	1365975,8200
	2913	381880,7500	1365974,8500
	2914	381878,4600	1365975,8300
	2915	381871,2700	1365975,3500
	2916	381866,6000	1365936,7200
	2905	381838,7500	1365985,0800
	2917	381886,4100	1365874,9300
	2918	381887,0100	1365879,8300
	2919	381890,3700	1365879,6000
	2920	381894,1900	1365905,8100
	2921	381892,0900	1365906,9000
	2922	381897,5900	1365951,9300
	2923	381898,2300	1365959,0600
	2924	381898,4400	1365966,9600
	2925	381899,1600	1365967,1300
	2926	381899,4300	1365980,7700
	2927	381903,6600	1366012,7300
	2928	381910,0300	1366032,6300
	2929	381907,4500	1366033,7400
	2930	381908,4700	1366037,9000
	2931	381907,7000	1366039,3000
	2932	381912,2900	1366064,8900
	2933	381913,7300	1366071,0200
	2934	381916,2100	1366077,3500
	2935	381919,0500	1366079,1400
	2936	381922,7600	1366079,3400
	2937	381928,1700	1366092,3200

Сведения о границах территориальной зоны застройки индивидуальными жилыми домами (Ж-1)

Сведения о характерных точках границ объекта	№ точки	Координаты	
		X	Y
	2938	381934,1400	1366119,9600
	2939	381936,2900	1366133,5800
	2940	381938,1100	1366174,9100
	2941	381939,2700	1366184,8400
	2942	381947,3100	1366240,3000
	2943	381951,1500	1366284,7000
	2944	381954,8300	1366314,1500
	2945	381958,3700	1366325,4800
	2946	381959,0361	1366328,1660
	2947	381974,3700	1366257,2700
	2948	382008,6768	1366109,2710
	2949	382004,8800	1366113,1700
	2950	382002,0700	1366114,8600
	2951	381995,1000	1366111,5100
	2952	381983,5000	1366105,9200
	2953	381990,6500	1366092,9200
	2954	381992,6000	1366093,8300
	2955	381992,6300	1366093,8100
	2956	381993,5200	1366093,1400
	2957	381995,3900	1366091,1300
	2958	382004,5900	1366075,4600
	2959	382006,6400	1366071,6700
	2960	382007,1600	1366071,9600
	2961	381994,3800	1366064,5100
	2962	381997,9600	1366060,7200
	2963	382008,3800	1366051,0300
	2964	382007,3000	1366048,8300
	2965	381992,4000	1366030,8500
	2966	382004,0500	1366021,0000
	2967	382004,0600	1366021,0000
	2968	382013,5800	1366013,4300
	2969	382015,7300	1366013,7800
	2970	382018,5200	1366014,9000
	2971	382021,7800	1366012,0100
	2972	382024,5400	1366009,5400
	2973	382023,6000	1366008,9800
	2974	382020,8300	1366010,9500
	2975	382019,2600	1366009,2100
	2976	382040,5600	1365989,9300
	2977	382059,4400	1365974,1400
	2978	382068,4289	1365985,7770
	2979	382079,4262	1365980,4090
	2980	382077,3900	1365965,8300



## Сведения о границах территориальной зоны застройки индивидуальными жилыми домами (Ж-1)

Сведения о характерных точках границ объекта	№ точки	Координаты	
		X	Y
	2981	382077,3800	1365957,8100
	2982	382084,9400	1365960,0500
	2983	382095,3900	1365963,5500
	2984	382096,8643	1365971,8960
	2985	382118,5252	1365961,3220
	2986	382114,2200	1365940,3900
	2987	382113,4900	1365936,8200
	2988	382118,1200	1365935,8500
	2989	382125,7700	1365934,2500
	2990	382127,0100	1365938,0600
	2991	382130,9800	1365947,6600
	2992	382131,6500	1365947,4500
	2993	382131,2000	1365945,9300
	2994	382138,4200	1365943,8000
	2995	382152,9200	1365939,2700
	2996	382154,9952	1365943,7560
	2997	382186,5356	1365928,6900
	2998	382186,0600	1365920,1200
	2999	382189,5500	1365920,0600
	3000	382188,5400	1365892,2700
	3001	382201,2300	1365894,0700
	3002	382211,0500	1365896,1300
	3003	382211,4900	1365899,3000
	3004	382212,7700	1365909,9800
	3005	382212,3900	1365906,7100
	3006	382217,3100	1365900,9500
	3007	382226,5600	1365903,8700
	3008	382233,7324	1365906,1460
	3009	382241,9124	1365902,2390
	3010	382241,1600	1365900,3300
	3011	382241,1000	1365895,6100
	3012	382243,3600	1365891,9400
	3013	382244,3000	1365886,7400
	3014	382257,4600	1365876,6000
	3015	382257,9264	1365877,2670
	3016	382269,1800	1365872,5000
	3017	382271,0700	1365869,3200
	3018	382272,9700	1365866,1400
	3019	382273,3100	1365863,0100
	3020	382277,9800	1365856,7100
	3021	382278,0721	1365856,7830
	3022	382284,4300	1365846,9200
	3023	382297,4700	1365851,4000

## Сведения о границах территориальной зоны застройки индивидуальными жилыми домами (Ж-1)

Сведения о характерных точках границ объекта	№ точки	Координаты	
		X	Y
	3024	382297,8200	1365850,8900
	3025	382305,0600	1365841,6800
	3026	382305,8000	1365841,9800
	3027	382306,3200	1365842,1900
	3028	382309,0600	1365843,5300
	3029	382309,2400	1365843,5900
	3030	382318,1500	1365846,4200
	3031	382333,6300	1365850,6400
	3032	382339,3000	1365852,5800
	3033	382339,8600	1365852,7700
	3034	382340,6900	1365852,4900
	3035	382346,8500	1365853,5400
	3036	382346,8574	1365856,6640
	3037	382355,0030	1365853,5230
	3038	382355,0200	1365844,8200
	3039	382355,4200	1365844,8100
	3040	382361,1200	1365845,2800
	3041	382373,4000	1365846,5840
	3042	382373,4100	1365846,5800
	3043	382389,2508	1365843,2150
	3044	382391,5200	1365831,8900
	3045	382413,4105	1365838,0830
	3046	382439,6500	1365832,5100
	3047	382472,8945	1365836,7050
	3048	382482,3700	1365811,3400
	3049	382497,5600	1365812,9100
	3050	382499,8700	1365804,1100
	3051	382487,5858	1365802,9490
	3052	382487,5700	1365801,8400
	3053	382487,4896	1365796,2120
	3054	382487,4790	1365795,5400
	3055	382448,7222	1365793,6500
	3056	382421,0750	1365797,7640
	3057	382405,9670	1365797,6220
	3058	382399,7642	1365794,7600
	3059	382398,0675	1365793,9770
	3060	382392,5000	1365791,4100
	3061	382388,3200	1365772,4200
	3062	382361,1855	1365768,1950
	3063	382360,8874	1365768,1490
	3064	382357,8060	1365767,6700
	3065	382357,6468	1365763,3680
	3066	382356,8499	1365741,8360

Сведения о границах территориальной зоны застройки индивидуальными жилыми домами (Ж-1)

Сведения о характерных точках границ объекта	№ точки	Координаты	
		X	Y
	3067	382356,4000	1365729,6770
	3068	382340,3319	1365717,4100
	3069	382338,5354	1365716,0380
	3070	382332,3050	1365713,4200
	3071	382326,0760	1365710,8030
	3072	382326,0760	1365710,8020
	3073	382326,0700	1365710,8000
	3074	382325,9900	1365703,1400
	3075	382368,8400	1365695,7000
	3076	382457,6310	1365692,5970
	3077	382493,0160	1365691,3590
	3078	382542,0610	1365687,6650
	3079	382550,0455	1365689,3720
	3080	382555,9500	1365690,6300
	3081	382563,7400	1365700,6000
	3082	382566,6510	1365713,1510
	3083	382567,1143	1365715,1460
	3084	382573,4261	1365691,7620
	3085	382572,9964	1365662,9620
	3086	382572,8151	1365650,8160
	3087	382547,2497	1365636,5710
	3088	382547,1703	1365493,8280
	3089	382548,4450	1365492,2660
	3090	382551,2700	1365491,0110
	3091	382550,2190	1365488,3390
	3092	382547,1627	1365480,2890
	3093	382542,5360	1365468,1030
	3094	382540,3900	1365461,7490
	3095	382539,9122	1365460,0610
	3096	382539,2430	1365457,6970
	3097	382536,9620	1365455,6490
	3098	382535,9400	1365452,7550
	3099	382535,2139	1365442,6020
	3100	382533,3864	1365442,7400
	3101	382523,7045	1365443,4770
	3102	382523,2522	1365446,8040
	3103	382522,6540	1365451,2290
	3104	382514,4050	1365460,2960
	3105	382474,2520	1365471,2970
	3106	382459,9220	1365477,7140
	3107	382458,1300	1365473,5560
	3108	382458,1251	1365473,5480
	3109	382455,5715	1365469,5950

## Сведения о границах территориальной зоны застройки индивидуальными жилыми домами (Ж-1)

Сведения о характерных точках границ объекта	№ точки	Координаты	
		X	Y
	3110	382452,4607	1365467,5710
	3111	382460,7923	1365455,5050
	3112	382457,5449	1365427,5680
	3113	382467,4377	1365410,8670
	3114	382476,2886	1365409,4750
	3115	382475,4976	1365405,3960
	3116	382477,0476	1365403,3620
	3117	382476,0370	1365395,2960
	3118	382473,8984	1365379,3240
	3119	382472,4853	1365376,4550
	3120	382479,7879	1365375,1960
	3121	382494,5861	1365372,8750
	3122	382500,4842	1365372,0190
	3123	382431,6671	1365378,6460
	3124	382432,5967	1365389,5960
	3125	382433,0618	1365392,8850
	3126	382433,0950	1365393,1520
	3127	382433,5200	1365393,1800
	3128	382433,5876	1365397,1110
	3129	382434,9075	1365407,7200
	3130	382435,0159	1365407,9570
	3131	382435,3600	1365408,0000
	3132	382437,2541	1365412,8590
	3133	382444,0994	1365427,8490
	3134	382445,5700	1365430,8000
	3135	382447,8600	1365435,3600
	3136	382448,7104	1365438,5650
	3137	382448,8521	1365438,9420
	3138	382449,0300	1365438,9500
	3139	382451,1500	1365443,9400
	3140	382451,2800	1365445,6600
	3141	382451,7200	1365451,4200
	3142	382451,6700	1365451,7300
	3143	382451,2007	1365451,6950
	3144	382450,4291	1365455,8230
	3145	382439,4260	1365471,9800
	3146	382439,2882	1365472,1600
	3147	382439,8900	1365472,2700
	3148	382429,1400	1365486,2700
	3149	382426,1500	1365489,8300
	3150	382421,9200	1365494,9100
	3151	382414,2500	1365501,8900
	3152	382402,4600	1365511,8500

## Сведения о границах территориальной зоны застройки индивидуальными жилыми домами (Ж-1)

Сведения о характерных точках границ объекта	№ точки	Координаты	
		X	Y
	3153	382397,9200	1365515,6000
	3154	382394,5500	1365518,0200
	3155	382393,5643	1365518,3910
	3156	382385,9511	1365524,3840
	3157	382376,7818	1365531,6020
	3158	382369,6645	1365547,2650
	3159	382369,6500	1365547,7000
	3160	382367,1500	1365553,0500
	3161	382367,0538	1365553,0110
	3162	382355,7967	1365577,7840
	3163	382355,7719	1365577,8370
	3164	382356,2500	1365578,0600
	3165	382350,2538	1365589,5120
	3166	382298,6398	1365698,7200
	3167	382285,1364	1365710,3750
	3168	382283,9200	1365711,7800
	3169	382283,2729	1365711,9830
	3170	382279,2063	1365715,4930
	3171	382243,7344	1365721,6510
	3172	382242,7900	1365721,9800
	3173	382242,7920	1365721,8140
	3174	382196,9263	1365729,7760
	3175	382174,1837	1365733,7250
	3176	382128,9492	1365748,0140
	3177	382089,4381	1365752,9680
	3178	382089,1100	1365753,3300
	3179	382069,3493	1365758,2440
	3180	382065,9981	1365759,1420
	3181	382020,0735	1365775,4140
	3182	382018,6300	1365776,1600
	3183	382016,6606	1365776,6230
	3184	382010,2581	1365778,8920
	3185	381981,8672	1365783,6450
	3186	381977,0000	1365784,6500
	3187	381970,5200	1365785,8700
	3188	381970,4507	1365785,5570
	3189	381939,9023	1365790,6710
	3190	381926,9062	1365792,9760
	3191	381926,8400	1365793,1400
	3192	381915,4800	1365795,1400
	3193	381908,5612	1365796,3650
	3194	381909,0600	1365805,3900
	3195	381898,3800	1365826,2000

## Сведения о границах территориальной зоны застройки индивидуальными жилыми домами (Ж-1)

Сведения о характерных точках границ объекта	№ точки	Координаты	
		X	Y
	3196	381888,9900	1365844,0700
	3197	381888,0500	1365852,2800
	3198	381889,5400	1365873,9200
	2917	381886,4100	1365874,9300
	3199	381938,1203	1366671,2300
	3200	381944,0239	1366674,3080
	3201	381945,2610	1366672,2160
	3202	381951,2980	1366675,7900
	3203	381950,2515	1366677,5560
	3204	381958,9992	1366682,1180
	3205	381965,4160	1366683,5500
	3206	382008,9790	1366710,8770
	3207	382012,4758	1366713,3860
	3208	382032,3542	1366713,2680
	3209	382033,0573	1366713,2630
	3210	382038,9320	1366712,2460
	3211	382039,3155	1366711,5340
	3212	382040,4560	1366709,4170
	3213	382043,5410	1366709,2560
	3214	382057,6660	1366704,4460
	3215	382058,5961	1366705,5150
	3216	382058,6308	1366705,4980
	3217	382113,8278	1366665,6020
	3218	382175,6332	1366611,0060
	3219	382223,6496	1366564,8980
	3220	382328,5808	1366461,6580
	3221	382329,6970	1366462,8850
	3222	382343,7790	1366448,7520
	3223	382352,8270	1366439,7220
	3224	382373,3220	1366420,3770
	3225	382375,7710	1366417,7600
	3226	382379,5560	1366414,4420
	3227	382389,3010	1366412,2270
	3228	382422,7595	1366413,8960
	3229	382438,1640	1366414,6650
	3230	382455,1770	1366419,6250
	3231	382460,2980	1366421,2970
	3232	382466,6890	1366425,2610
	3233	382477,3250	1366432,0240
	3234	382482,7050	1366435,4150
	3235	382481,9490	1366437,7770
	3236	382490,2600	1366443,4340
	3237	382508,2550	1366456,3660

## Сведения о границах территориальной зоны застройки индивидуальными жилыми домами (Ж-1)

Сведения о характерных точках границ объекта	№ точки	Координаты	
		X	Y
	3238	382510,3390	1366457,9760
	3239	382520,3040	1366464,8420
	3240	382521,4680	1366463,5350
	3241	382523,5520	1366464,1440
	3242	382509,2950	1366488,5880
	3243	382503,7000	1366497,0820
	3244	382500,3367	1366501,5430
	3245	382501,1520	1366508,5720
	3246	382516,9852	1366516,9110
	3247	382517,1966	1366517,0190
	3248	382533,8135	1366525,5400
	3249	382534,1449	1366525,7100
	3250	382534,6604	1366525,2610
	3251	382562,7681	1366494,9530
	3252	382576,8156	1366474,7330
	3253	382579,9916	1366470,1610
	3254	382619,4507	1366399,2090
	3255	382645,5012	1366353,3210
	3256	382651,2308	1366357,2470
	3257	382661,4471	1366342,7910
	3258	382665,2189	1366328,7830
	3259	382691,7805	1366258,8330
	3260	382696,1850	1366221,5400
	3261	382696,2910	1366212,6600
	3262	382696,3366	1366208,8430
	3263	382696,5362	1366192,1190
	3264	382696,5362	1366192,1170
	3265	382696,5370	1366192,1170
	3266	382696,5358	1366192,0670
	3267	382696,2917	1366160,9870
	3268	382693,3705	1366154,1080
	3269	382693,3610	1366154,0770
	3270	382693,3576	1366154,0780
	3271	382674,2092	1366112,1670
	3272	382654,6986	1366081,5420
	3273	382643,9415	1366045,0050
	3274	382645,2578	1366044,6330
	3275	382639,9978	1366026,0580
	3276	382646,5530	1366024,2720
	3277	382644,6740	1366018,0670
	3278	382641,0090	1366014,1830
	3279	382639,5130	1366009,2270
	3280	382635,9720	1366009,3910

## Сведения о границах территориальной зоны застройки индивидуальными жилыми домами (Ж-1)

Сведения о характерных точках границ объекта	№ точки	Координаты	
		X	Y
	3281	382635,2517	1366009,2970
	3282	382631,0961	1365994,6220
	3283	382631,3990	1365989,2830
	3284	382632,8810	1365988,1110
	3285	382632,1320	1365984,1400
	3286	382627,6753	1365985,4050
	3287	382602,0226	1365934,2620
	3288	382600,7782	1365931,1170
	3289	382590,8602	1365933,0550
	3290	382595,4500	1365940,0600
	3291	382596,7600	1365952,1200
	3292	382588,7600	1365959,6700
	3293	382559,1900	1365943,4400
	3294	382556,6400	1365942,0400
	3295	382554,1500	1365940,6700
	3296	382550,4700	1365926,7700
	3297	382574,0400	1365916,1000
	3298	382579,3155	1365913,5000
	3299	382576,3901	1365897,6880
	3300	382561,4500	1365876,2900
	3301	382553,1600	1365881,4300
	3302	382531,6500	1365890,0300
	3303	382525,9949	1365884,0290
	3304	382506,4400	1365894,1500
	3305	382500,1173	1365894,5070
	3306	382499,9400	1365897,6900
	3307	382497,8200	1365903,6400
	3308	382495,4800	1365913,2800
	3309	382491,8400	1365931,5400
	3310	382489,7100	1365939,9400
	3311	382477,3500	1365937,2100
	3312	382484,9100	1365900,7300
	3313	382486,9634	1365895,2510
	3314	382482,2100	1365895,5200
	3315	382478,9390	1365895,0030
	3316	382477,2700	1365902,4000
	3317	382475,2800	1365901,9700
	3318	382459,2300	1365898,4500
	3319	382444,9100	1365895,8200
	3320	382445,4200	1365889,8500
	3321	382445,4315	1365889,7100
	3322	382440,2400	1365888,8900
	3323	382393,0400	1365898,9800



## Сведения о границах территориальной зоны застройки индивидуальными жилыми домами (Ж-1)

Сведения о характерных точках границ объекта	№ точки	Координаты	
		X	Y
	3324	382394,6400	1365912,0100
	3325	382396,0900	1365933,2700
	3326	382394,0300	1365933,4200
	3327	382380,5100	1365933,1900
	3328	382365,4200	1365931,4300
	3329	382366,3000	1365916,1000
	3330	382361,4800	1365921,5700
	3331	382356,2900	1365940,4900
	3332	382333,3400	1365930,5500
	3333	382345,0000	1365914,9700
	3334	382345,7136	1365914,6510
	3335	382344,7200	1365914,9000
	3336	382321,2560	1365929,2200
	3337	382322,9000	1365930,0800
	3338	382323,9900	1365931,1200
	3339	382325,1000	1365932,1500
	3340	382326,9000	1365935,7500
	3341	382326,5400	1365939,6700
	3342	382325,1600	1365959,9400
	3343	382325,0100	1365962,1500
	3344	382315,4900	1365966,4200
	3345	382313,1600	1365967,4700
	3346	382309,6600	1365961,6600
	3347	382303,7200	1365951,7500
	3348	382301,0900	1365947,3800
	3349	382299,7000	1365945,0900
	3350	382300,0405	1365940,3470
	3351	382293,7910	1365943,2340
	3352	382266,1100	1365960,2500
	3353	382265,6000	1365959,2100
	3354	382265,7100	1365959,4400
	3355	382257,7700	1365963,9900
	3356	382226,5127	1365981,8480
	3357	382226,7300	1365982,3100
	3358	382221,2500	1365984,6200
	3359	382217,0400	1365987,0000
	3360	382194,6000	1365997,2600
	3361	382190,3900	1365999,1800
	3362	382186,9148	1365992,5970
	3363	382172,1000	1365999,4400
	3364	382137,1346	1366014,7230
	3365	382137,5700	1366020,1600
	3366	382137,4600	1366029,1500

## Сведения о границах территориальной зоны застройки индивидуальными жилыми домами (Ж-1)

Сведения о характерных точках границ объекта	№ точки	Координаты	
		X	Y
	3367	382132,0800	1366031,3800
	3368	382126,2300	1366034,9400
	3369	382121,4300	1366038,4500
	3370	382119,1000	1366040,8500
	3371	382118,7300	1366039,5700
	3372	382103,4000	1366042,1900
	3373	382104,0000	1366040,3600
	3374	382106,1200	1366033,8900
	3375	382105,9700	1366032,8500
	3376	382106,5000	1366032,7600
	3377	382108,2749	1366027,3370
	3378	382095,3162	1366033,0010
	3379	382098,0500	1366034,0000
	3380	382090,3000	1366058,0000
	3381	382089,6000	1366057,8300
	3382	382083,3400	1366074,4400
	3383	382071,2303	1366070,7070
	3384	382061,2986	1366113,5000
	3385	382064,0200	1366116,9600
	3386	382067,5200	1366118,4600
	3387	382073,7600	1366120,1700
	3388	382075,9800	1366120,3300
	3389	382077,5600	1366120,4000
	3390	382081,7100	1366131,1300
	3391	382057,1100	1366160,3500
	3392	382055,0700	1366156,3800
	3393	382054,4200	1366154,8900
	3394	382051,9423	1366153,8160
	3395	382051,5708	1366155,4160
	3396	382053,8000	1366156,8300
	3397	382054,2600	1366157,8200
	3398	382060,0600	1366168,7100
	3399	382053,8300	1366177,8100
	3400	382052,6600	1366176,4300
	3401	382048,6591	1366167,9620
	3402	382039,1273	1366209,0330
	3403	382047,7200	1366196,7900
	3404	382060,3900	1366194,8700
	3405	382067,5500	1366198,6300
	3406	382067,9400	1366202,0200
	3407	382071,5200	1366201,7600
	3408	382072,1100	1366207,5800
	3409	382063,0100	1366208,8800

## Сведения о границах территориальной зоны застройки индивидуальными жилыми домами (Ж-1)

Сведения о характерных точках границ объекта	№ точки	Координаты	
		X	Y
	3410	382044,5800	1366212,4200
	3411	382045,0500	1366214,2500
	3412	382037,7448	1366214,9900
	3413	382035,3141	1366225,4640
	3414	382035,7800	1366237,0100
	3415	382036,1600	1366244,0600
	3416	382036,1600	1366244,2600
	3417	382043,1300	1366243,9600
	3418	382046,6200	1366243,2000
	3419	382049,2100	1366242,7200
	3420	382052,0500	1366242,4000
	3421	382052,2500	1366242,3700
	3422	382058,8500	1366271,7300
	3423	382031,8500	1366275,6000
	3424	382031,3100	1366275,6800
	3425	382028,6612	1366254,1300
	3426	382013,6363	1366318,8690
	3427	382016,5100	1366318,3600
	3428	382018,1500	1366318,8300
	3429	382020,6900	1366351,2300
	3430	382015,9000	1366351,6800
	3431	381998,7800	1366385,6700
	3432	381993,6600	1366387,0700
	3433	381993,6291	1366385,8040
	3434	381992,2400	1366387,6000
	3435	381978,8878	1366401,9940
	3436	381979,0100	1366403,5100
	3437	381978,3100	1366414,4300
	3438	381972,7500	1366415,4400
	3439	381970,0100	1366428,3400
	3440	381969,7700	1366436,1700
	3441	381968,2400	1366447,6500
	3442	381966,4200	1366454,9600
	3443	381964,4200	1366463,0200
	3444	381960,6900	1366471,7900
	3445	381957,9900	1366481,2800
	3446	381953,3395	1366481,2900
	3447	381953,2477	1366481,6490
	3448	381950,5900	1366504,2200
	3449	381951,3900	1366504,6800
	3450	381950,3900	1366508,0600
	3451	381952,5000	1366539,0000
	3452	381952,7800	1366549,0300

Сведения о границах территориальной зоны застройки индивидуальными жилыми домами (Ж-1)

Сведения о характерных точках границ объекта	№ точки	Координаты	
		X	Y
	3453	381952,7800	1366557,7600
	3454	381954,4400	1366571,7600
	3455	381953,3900	1366571,9300
	3456	381955,0900	1366588,6400
	3457	381958,0000	1366588,6600
	3458	381957,7400	1366593,6000
	3459	381957,1000	1366607,8000
	3460	381955,8100	1366614,7600
	3461	381954,6300	1366615,8400
	3462	381951,7700	1366621,1600
	3463	381951,5200	1366622,2700
	3464	381948,6900	1366634,4800
	3465	381947,7300	1366641,5300
	3466	381948,1300	1366644,7800
	3467	381949,7700	1366649,1800
	3468	381949,1700	1366650,6100
	3469	381948,3100	1366652,3500
	3470	381939,4000	1366668,8900
	3199	381938,1203	1366671,2300
	3471	382130,2063	1366089,2270
	3472	382132,2202	1366066,4910
	3473	382132,2218	1366066,4770
	3474	382135,0215	1366048,8510
	3475	382137,2854	1366044,9800
	3476	382142,3955	1366040,4660
	3477	382148,1234	1366038,0070
	3478	382155,4865	1366039,7890
	3479	382161,9472	1366055,1470
	3480	382174,3110	1366079,3840
	3481	382175,6497	1366085,6960
	3482	382175,7850	1366094,7700
	3483	382174,9191	1366107,0790
	3484	382171,6368	1366116,9960
	3485	382172,9995	1366131,3790
	3486	382173,1967	1366131,5590
	3487	382172,6313	1366139,5970
	3488	382193,5401	1366150,2060
	3489	382193,5406	1366150,2060
	3490	382193,5418	1366150,2070
	3491	382202,3318	1366158,9950
	3492	382231,5530	1366175,6370
	3493	382241,8959	1366180,7910
	3494	382250,3644	1366178,1840

Сведения о границах территориальной зоны застройки индивидуальными жилыми домами (Ж-1)

Сведения о характерных точках границ объекта	№ точки	Координаты	
		X	Y
	3495	382253,5959	1366179,2080
	3496	382262,0222	1366184,1830
	3497	382268,7158	1366189,3920
	3498	382269,6993	1366203,6790
	3499	382284,4648	1366205,0970
	3500	382299,9230	1366216,3340
	3501	382304,8042	1366214,0770
	3502	382323,0655	1366230,1870
	3503	382335,7042	1366235,4600
	3504	382355,9621	1366238,9800
	3505	382365,5715	1366243,7970
	3506	382375,4582	1366248,9570
	3507	382382,6225	1366239,8500
	3508	382395,3263	1366235,0440
	3509	382400,2426	1366242,1420
	3510	382414,4133	1366240,2920
	3511	382416,9496	1366245,5790
	3512	382424,4476	1366244,9950
	3513	382427,1011	1366248,3720
	3514	382422,1606	1366264,0480
	3515	382416,4093	1366273,0250
	3516	382409,3388	1366281,7930
	3517	382407,2315	1366283,5220
	3518	382403,0530	1366284,6760
	3519	382400,7674	1366284,3310
	3520	382385,6989	1366273,8960
	3521	382362,9434	1366267,6820
	3522	382362,9429	1366267,6820
	3523	382342,4950	1366264,5270
	3524	382311,9364	1366251,9370
	3525	382294,1919	1366234,8500
	3526	382272,3541	1366221,3810
	3527	382255,5343	1366208,0510
	3528	382242,7915	1366205,8230
	3529	382232,9205	1366202,2890
	3530	382222,3189	1366199,7850
	3531	382215,4410	1366196,6490
	3532	382183,2000	1366189,1330
	3533	382155,2253	1366180,8130
	3534	382155,2211	1366180,8070
	3535	382147,0364	1366167,9810
	3536	382141,0017	1366155,2340
	3537	382138,2850	1366143,4460

Сведения о границах территориальной зоны застройки индивидуальными жилыми домами (Ж-1)

Сведения о характерных точках границ объекта	№ точки	Координаты	
		X	Y
	3538	382137,9338	1366119,9090
	3539	382131,7443	1366103,2910
	3471	382130,2063	1366089,2270
	3540	382130,4181	1368470,2600
	3541	382199,7100	1368588,0900
	3542	382219,2600	1368625,6900
	3543	382225,5300	1368638,4200
	3544	382259,2000	1368712,1700
	3545	382258,4600	1368712,6400
	3546	382263,8100	1368724,8900
	3547	382264,6800	1368724,4800
	3548	382293,4700	1368790,3900
	3549	382294,7400	1368794,0000
	3550	382295,0100	1368793,9200
	3551	382310,7500	1368829,9700
	3552	382420,3660	1369075,8470
	3553	382421,8181	1369075,2600
	3554	382438,1750	1369067,2930
	3555	382429,9660	1369051,4830
	3556	382427,0210	1369044,2560
	3557	382430,3380	1369042,5080
	3558	382430,9711	1369042,2570
	3559	382430,1648	1369040,3250
	3560	382431,3570	1369040,0110
	3561	382433,3750	1369039,4790
	3562	382410,4310	1368979,9800
	3563	382410,1204	1368980,0960
	3564	382408,1093	1368976,1150
	3565	382396,8568	1368929,8830
	3566	382376,2986	1368878,6070
	3567	382267,4043	1368651,9470
	3568	382239,7473	1368590,6440
	3569	382221,9393	1368554,8160
	3570	382222,6940	1368554,5400
	3571	382229,5590	1368552,0390
	3572	382222,6640	1368538,6400
	3573	382222,1280	1368537,2970
	3574	382215,3420	1368520,2080
	3575	382212,4660	1368521,5760
	3576	382208,7332	1368523,6410
	3577	382207,6414	1368520,9560
	3578	382210,0860	1368519,4920
	3579	382200,3685	1368503,0710

## Сведения о границах территориальной зоны застройки индивидуальными жилыми домами (Ж-1)

Сведения о характерных точках границ объекта	№ точки	Координаты	
		X	Y
	3580	382197,1486	1368495,1530
	3581	382188,4022	1368473,4870
	3582	382191,4420	1368471,6330
	3583	382179,5826	1368451,4000
	3584	382179,2724	1368450,8710
	3585	382177,1820	1368447,3050
	3586	382174,5280	1368442,7770
	3587	382165,3560	1368448,3940
	3588	382166,5334	1368452,5370
	3589	382131,1825	1368469,9060
	3540	382130,4181	1368470,2600
	3590	382416,9505	1366225,5160
	3591	382422,5198	1366215,0220
	3592	382424,3422	1366214,9950
	3593	382429,2718	1366216,6520
	3594	382429,7611	1366211,2210
	3595	382426,2361	1366211,9660
	3596	382424,5035	1366209,9730
	3597	382426,8580	1366203,8830
	3598	382429,5090	1366193,8880
	3599	382433,7590	1366188,6600
	3600	382438,0495	1366185,7110
	3601	382439,5583	1366179,8040
	3602	382434,7083	1366175,8370
	3603	382436,5661	1366170,3860
	3604	382442,5031	1366170,7590
	3605	382441,3408	1366161,6600
	3606	382442,9279	1366145,7120
	3607	382448,7689	1366132,0090
	3608	382452,0257	1366130,5970
	3609	382453,3430	1366125,1330
	3610	382451,6381	1366119,6250
	3611	382448,6968	1366115,4610
	3612	382455,3615	1366099,7170
	3613	382457,4050	1366097,1290
	3614	382464,4467	1366098,2850
	3615	382476,6620	1366086,0700
	3616	382483,2459	1366087,0820
	3617	382486,6686	1366084,0760
	3618	382487,8649	1366081,5930
	3619	382492,0434	1366080,2810
	3620	382494,2240	1366080,7160
	3621	382493,5677	1366086,1590

Сведения о границах территориальной зоны застройки индивидуальными жилыми домами (Ж-1)

Сведения о характерных точках границ объекта	№ точки	Координаты	
		X	Y
	3622	382492,3730	1366096,0680
	3623	382478,0996	1366109,1290
	3624	382472,9293	1366117,3300
	3625	382466,1698	1366116,8770
	3626	382460,5000	1366120,1570
	3627	382456,3305	1366126,5880
	3628	382454,8733	1366132,0000
	3629	382451,3501	1366136,8170
	3630	382446,0104	1366145,8970
	3631	382445,7195	1366156,9790
	3632	382446,2062	1366166,6650
	3633	382445,7410	1366173,7110
	3634	382442,1847	1366179,9950
	3635	382440,7826	1366193,0550
	3636	382436,4159	1366198,5440
	3637	382434,8894	1366204,4690
	3638	382437,1565	1366209,9570
	3639	382434,2517	1366214,0390
	3640	382432,7184	1366225,9470
	3641	382431,1317	1366234,2790
	3642	382429,1387	1366237,4750
	3643	382429,7957	1366239,8220
	3644	382429,3755	1366241,1550
	3645	382426,4608	1366242,3110
	3646	382424,4476	1366244,9950
	3647	382425,6206	1366239,2090
	3648	382423,6136	1366234,9680
	3649	382424,9081	1366229,6150
	3590	382416,9505	1366225,5160
	3650	382497,1433	1366066,0780
	3651	382499,6306	1366059,5120
	3652	382510,8271	1366064,1450
	3653	382516,5772	1366070,3370
	3654	382516,6271	1366076,3570
	3655	382516,0123	1366084,0240
	3656	382521,9920	1366086,6200
	3657	382519,7503	1366093,1220
	3658	382519,8519	1366096,9780
	3659	382527,1920	1366100,1500
	3660	382525,8891	1366107,3080
	3661	382528,9239	1366118,4720
	3662	382532,2107	1366127,3380
	3663	382539,6592	1366129,2510



## Сведения о границах территориальной зоны застройки индивидуальными жилыми домами (Ж-1)

Сведения о характерных точках границ объекта	№ точки	Координаты	
		X	Y
	3664	382540,5678	1366141,2700
	3665	382549,5123	1366154,2630
	3666	382549,5125	1366154,2640
	3667	382542,6843	1366160,9290
	3668	382542,9182	1366176,6050
	3669	382550,6985	1366184,8750
	3670	382550,6987	1366184,8780
	3671	382547,5468	1366215,4920
	3672	382547,5464	1366215,4930
	3673	382547,5465	1366215,4950
	3674	382545,2848	1366237,4640
	3675	382544,9964	1366242,5730
	3676	382549,0496	1366245,4290
	3677	382549,0496	1366245,4300
	3678	382548,3967	1366250,5440
	3679	382548,3970	1366250,5450
	3680	382548,0143	1366256,8960
	3681	382550,3701	1366258,4950
	3682	382548,7467	1366266,0410
	3683	382548,4235	1366266,5660
	3684	382545,6438	1366261,5240
	3685	382537,9936	1366262,0030
	3686	382536,5843	1366265,3060
	3687	382537,0522	1366272,2270
	3688	382536,7861	1366274,9730
	3689	382529,4565	1366276,3510
	3690	382529,4563	1366276,3510
	3691	382528,1995	1366265,4310
	3692	382534,3073	1366255,6240
	3693	382535,6851	1366237,8790
	3694	382525,4257	1366235,2630
	3695	382518,1026	1366229,5150
	3696	382517,4002	1366221,6310
	3697	382515,4563	1366210,6260
	3698	382515,7426	1366210,1130
	3699	382515,9083	1366199,2510
	3700	382512,4859	1366189,8210
	3701	382513,4109	1366178,5040
	3702	382507,7849	1366168,0130
	3703	382502,3165	1366168,0950
	3704	382506,2070	1366160,0150
	3705	382504,5638	1366147,6410
	3706	382498,6548	1366142,6250

## Сведения о границах территориальной зоны застройки индивидуальными жилыми домами (Ж-1)

Сведения о характерных точках границ объекта	№ точки	Координаты	
		X	Y
	3707	382500,6409	1366129,1040
	3708	382504,8850	1366120,2890
	3709	382498,8835	1366109,0750
	3710	382498,1500	1366105,6720
	3711	382498,9480	1366084,3700
	3712	382502,9644	1366089,3230
	3713	382509,1455	1366088,1370
	3714	382509,4122	1366081,5700
	3715	382507,2830	1366076,8950
	3716	382499,8812	1366076,3090
	3717	382499,2938	1366075,1380
	3718	382499,5420	1366068,5140
	3719	382499,7320	1366067,4190
	3720	382498,0640	1366067,2070
	3721	382497,5571	1366067,1120
	3650	382497,1433	1366066,0780
	3722	382531,6190	1370651,3770
	3723	382543,0290	1370663,6480
	3724	382542,9370	1370670,4300
	3725	382562,7680	1370670,2620
	3726	382581,9480	1370670,1090
	3727	382592,5410	1370670,0210
	3728	382605,3670	1370669,3570
	3729	382602,3920	1370639,5180
	3730	382592,3070	1370641,0580
	3731	382579,7730	1370642,9750
	3732	382570,6080	1370644,3730
	3733	382560,2750	1370646,2230
	3722	382531,6190	1370651,3770
	3734	382822,0750	1370721,5630
	3735	382840,2520	1370721,4420
	3736	382840,2950	1370732,4950
	3737	382822,3560	1370732,6150
	3734	382822,0750	1370721,5630
	3738	383145,8770	1370600,4740
	3739	383161,3090	1370596,5210
	3740	383163,9850	1370644,6790
	3741	383146,7680	1370645,3760
	3742	383146,8220	1370642,5770
	3743	383146,8590	1370625,0420
	3738	383145,8770	1370600,4740
	3744	383473,5400	1370181,1900
	3745	383482,5400	1370215,4700

## Сведения о границах территориальной зоны застройки индивидуальными жилыми домами (Ж-1)

Сведения о характерных точках границ объекта	№ точки	Координаты	
		X	Y
	3746	383504,0000	1370213,0400
	3747	383531,1100	1370205,2900
	3748	383531,1200	1370205,2920
	3749	383538,5730	1370203,0290
	3750	383541,9280	1370187,1220
	3751	383561,4810	1370191,5460
	3752	383577,3510	1370195,1340
	3753	383578,8431	1370191,6450
	3754	383580,3590	1370192,0430
	3755	383585,1950	1370193,3020
	3756	383603,3472	1370198,0190
	3757	383626,1322	1370207,6390
	3758	383634,0556	1370218,0530
	3759	383649,2381	1370225,8875
	3760	383648,1400	1370228,4900
	3761	383649,9300	1370229,3000
	3762	383652,3200	1370231,6500
	3763	383653,8300	1370234,3700
	3764	383655,2700	1370235,9000
	3765	383657,6000	1370239,6100
	3766	383659,2100	1370244,3000
	3767	383663,8822	1370233,4441
	3768	383704,4095	1370254,3570
	3769	383704,2300	1370254,9000
	3770	383699,3300	1370264,3500
	3771	383712,4400	1370272,6600
	3772	383718,2851	1370260,5268
	3773	383722,4398	1370262,2760
	3774	383716,1600	1370275,6130
	3775	383738,0460	1370285,5890
	3776	383744,7536	1370271,6700
	3777	383767,9051	1370281,4180
	3778	383765,8220	1370286,7200
	3779	383790,8430	1370293,6190
	3780	383791,7658	1370290,7500
	3781	383822,7782	1370302,2950
	3782	383820,4190	1370307,1310
	3783	383810,6810	1370342,5940
	3784	383821,7950	1370343,4260
	3785	383825,3140	1370331,5750
	3786	383820,8500	1370325,2380
	3787	383819,6850	1370317,9860
	3788	383823,3410	1370302,5050

## Сведения о границах территориальной зоны застройки индивидуальными жилыми домами (Ж-1)

Сведения о характерных точках границ объекта	№ точки	Координаты	
		X	Y
	3789	383852,2433	1370313,2650
	3790	383867,2832	1370312,5210
	3791	383872,0587	1370309,3240
	3792	383872,1210	1370309,4050
	3793	383874,4170	1370310,3390
	3794	383875,2710	1370309,7660
	3795	383876,7820	1370306,8530
	3796	383877,5135	1370305,6670
	3797	383893,4545	1370288,8900
	3798	383903,2997	1370261,9420
	3799	383906,5630	1370259,0680
	3800	383906,5633	1370259,0680
	3801	383907,9310	1370259,7390
	3802	383908,8220	1370258,4950
	3803	383910,4390	1370255,5930
	3804	383913,1030	1370251,1070
	3805	383914,3740	1370248,9500
	3806	383915,4390	1370247,4350
	3807	383917,7720	1370244,1790
	3808	383916,8847	1370243,8310
	3809	383926,9715	1370239,4640
	3810	383937,9614	1370224,1710
	3811	383942,1364	1370201,8330
	3812	383941,3411	1370184,0770
	3813	383936,9339	1370170,4200
	3814	383935,8881	1370146,8410
	3815	383944,4598	1370128,3230
	3816	383955,3219	1370115,7110
	3817	383972,4821	1370101,8640
	3818	383972,6789	1370089,8610
	3819	383972,8192	1370085,7450
	3820	384019,0374	1370086,7940
	3821	384019,2685	1370090,6660
	3822	384015,5347	1370102,7320
	3823	384019,1933	1370105,6720
	3824	384017,8400	1370109,8080
	3825	384028,0910	1370112,8230
	3826	384042,2833	1370124,2300
	3827	384039,4801	1370160,1660
	3828	384036,0830	1370179,4540
	3829	384035,1410	1370179,2170
	3830	384034,1256	1370184,2860
	3831	384007,3187	1370243,5110

## Сведения о границах территориальной зоны застройки индивидуальными жилыми домами (Ж-1)

Сведения о характерных точках границ объекта	№ точки	Координаты	
		X	Y
	3832	384007,2421	1370280,3930
	3833	383986,4186	1370355,6430
	3834	383960,8987	1370367,2640
	3835	383945,0594	1370417,8170
	3836	383918,5489	1370470,6690
	3837	383933,1970	1370528,9830
	3838	383937,0755	1370531,0050
	3839	383933,2840	1370530,3720
	3840	383930,5610	1370530,6820
	3841	383918,8380	1370532,3470
	3842	383919,9510	1370540,9350
	3843	383929,8170	1370535,5260
	3844	383929,6200	1370536,8620
	3845	383928,3860	1370538,4060
	3846	383927,3380	1370545,2390
	3847	383927,6300	1370550,4690
	3848	383927,9330	1370563,6200
	3849	383927,9740	1370570,0480
	3850	383937,0840	1370570,3760
	3851	383944,7050	1370570,6790
	3852	383949,9790	1370570,8320
	3853	383957,8340	1370562,9340
	3854	383959,9370	1370561,1600
	3855	383967,5140	1370566,6490
	3856	383968,8650	1370567,6420
	3857	383969,3100	1370567,5220
	3858	383969,9740	1370567,3610
	3859	383970,9560	1370567,1130
	3860	383979,8044	1370553,5760
	3861	383988,1065	1370558,6030
	3862	384030,0884	1370494,3800
	3863	384042,1641	1370468,9280
	3864	384138,9958	1370008,3610
	3865	384132,2473	1370006,4745
	3866	384132,0200	1370007,6400
	3867	384126,4800	1370006,6100
	3868	384125,0400	1370004,4600
	3869	384122,2900	1370003,7600
	3870	384114,2900	1370001,7200
	3871	384099,9400	1369998,0600
	3872	384089,2700	1369995,3500
	3873	384076,0300	1369991,9900
	3874	384059,8500	1369987,8900

## Сведения о границах территориальной зоны застройки индивидуальными жилыми домами (Ж-1)

Сведения о характерных точках границ объекта	№ точки	Координаты	
		X	Y
	3875	384053,0900	1369986,1700
	3876	384045,1500	1369983,9300
	3877	384044,6300	1369985,7600
	3878	384015,3300	1369980,1100
	3879	384004,5800	1369979,0100
	3880	384006,6000	1369962,6200
	3881	384017,5400	1369963,6900
	3882	384019,2200	1369951,3600
	3883	384020,2300	1369941,9300
	3884	384021,0600	1369936,0100
	3885	384022,8400	1369936,1800
	3886	384023,3900	1369931,7200
	3887	384035,2200	1369932,7000
	3888	384053,1900	1369933,6700
	3889	384083,7300	1369934,0000
	3890	384100,6100	1369933,9800
	3891	384124,0800	1369934,2300
	3892	384124,4200	1369931,9600
	3893	384140,3000	1369935,7400
	3894	384141,6300	1369929,6600
	3895	384147,5200	1369930,8500
	3896	384146,2457	1369937,1310
	3897	384153,6102	1369938,8500
	3898	384200,0286	1369718,0670
	3899	384204,3363	1369709,8720
	3900	384186,8130	1369701,9020
	3901	384181,4150	1369701,0390
	3902	384175,0346	1369700,0210
	3903	384174,8788	1369700,8380
	3904	384174,8101	1369701,2090
	3905	384175,1190	1369701,2860
	3906	384175,1181	1369701,2890
	3907	384175,1200	1369701,2900
	3908	384174,5000	1369703,7800
	3909	384136,1000	1369689,5400
	3910	384131,2200	1369685,6700
	3911	384127,7400	1369683,3550
	3912	384110,4300	1369671,8450
	3913	384110,0318	1369667,4270
	3914	384108,7500	1369653,2200
	3915	384108,7509	1369653,2150
	3916	384103,6708	1369653,1770
	3917	384117,1147	1369586,5290

## Сведения о границах территориальной зоны застройки индивидуальными жилыми домами (Ж-1)

Сведения о характерных точках границ объекта	№ точки	Координаты	
		X	Y
	3918	384052,2611	1369582,2770
	3919	383939,1322	1369574,9870
	3920	383927,6143	1369575,0540
	3921	383924,7893	1369579,7480
	3922	383923,7622	1369587,4090
	3923	383923,5788	1369599,3110
	3924	383924,1457	1369606,2620
	3925	383924,9446	1369612,9250
	3926	383925,8164	1369617,4980
	3927	383930,3284	1369633,4160
	3928	383930,8053	1369639,5530
	3929	383929,3747	1369645,7640
	3930	383925,8164	1369670,0130
	3931	383929,1179	1369714,9040
	3932	383945,9918	1369796,5770
	3933	383949,3666	1369850,7290
	3934	383907,1084	1369848,9440
	3935	383775,9272	1369837,2570
	3936	383775,9133	1369837,6090
	3937	383725,1384	1369834,7450
	3938	383726,2762	1369843,4960
	3939	383734,8945	1369877,0910
	3940	383745,3911	1369928,8040
	3941	383744,8570	1369929,9110
	3942	383744,2840	1369933,6370
	3943	383743,5076	1369933,6040
	3944	383743,0970	1369933,5860
	3945	383742,0320	1369940,3420
	3946	383742,0170	1369945,4920
	3947	383743,1810	1369947,1060
	3948	383742,4110	1369950,3690
	3949	383745,1380	1369954,2710
	3950	383736,0210	1369964,9830
	3951	383736,0833	1369975,8730
	3952	383735,0160	1369976,7150
	3953	383727,2035	1369994,0710
	3954	383724,7850	1369993,7090
	3955	383718,4090	1369992,8040
	3956	383715,0870	1370009,1050
	3957	383722,7758	1370010,1740
	3958	383722,8006	1370016,4800
	3959	383720,3883	1370023,6710
	3960	383666,7644	1370024,7880

## Сведения о границах территориальной зоны застройки индивидуальными жилыми домами (Ж-1)

Сведения о характерных точках границ объекта	№ точки	Координаты	
		X	Y
	3961	383615,5556	1370034,1600
	3962	383586,3563	1370079,3850
	3963	383584,3305	1370108,0450
	3964	383563,6131	1370111,5190
	3965	383555,5200	1370138,0100
	3966	383552,0900	1370146,9200
	3967	383551,1500	1370149,3620
	3968	383563,0995	1370160,3080
	3969	383567,2220	1370164,0840
	3970	383534,1300	1370164,8900
	3971	383502,5400	1370173,1600
	3744	383473,5400	1370181,1900
	3972	383979,4900	1369840,1700
	3973	383979,5900	1369824,6700
	3974	383979,8900	1369824,6700
	3975	383980,3200	1369813,0000
	3976	383980,3500	1369812,1700
	3977	383980,6400	1369804,0700
	3978	383982,1500	1369804,1200
	3979	383982,4400	1369797,9800
	3980	383982,6600	1369793,2900
	3981	383985,3700	1369793,4200
	3982	383985,0300	1369787,0100
	3983	383984,8500	1369781,9900
	3984	383984,3500	1369781,9600
	3985	383984,5800	1369777,8300
	3986	384025,5300	1369777,7400
	3987	384025,5600	1369773,7900
	3988	384025,6800	1369771,1000
	3989	384027,8300	1369771,3000
	3990	384027,9400	1369770,0300
	3991	384030,4800	1369770,2500
	3992	384031,5600	1369734,0200
	3993	384033,4500	1369734,1600
	3994	384034,1400	1369725,5300
	3995	384062,4100	1369725,6700
	3996	384074,4251	1369725,8250
	3997	384093,4300	1369724,2300
	3998	384093,4495	1369729,2410
	3999	384093,5600	1369731,0900
	4000	384094,0600	1369731,0900
	4001	384094,2100	1369737,6900
	4002	384095,0700	1369737,9000



## Сведения о границах территориальной зоны застройки индивидуальными жилыми домами (Ж-1)

Сведения о характерных точках границ объекта	№ точки	Координаты	
		X	Y
	4003	384099,5300	1369738,9700
	4004	384101,0000	1369739,3300
	4005	384098,3900	1369756,2200
	4006	384100,1300	1369756,5600
	4007	384099,3268	1369763,1760
	4008	384098,9800	1369763,1900
	4009	384096,2200	1369784,6300
	4010	384098,6600	1369785,1100
	4011	384110,8300	1369787,5100
	4012	384111,2425	1369787,3000
	4013	384111,6300	1369787,3800
	4014	384111,1200	1369791,9300
	4015	384110,6700	1369791,8000
	4016	384110,3000	1369794,9100
	4017	384109,2700	1369803,8400
	4018	384108,6200	1369809,2900
	4019	384108,5200	1369810,1400
	4020	384107,5700	1369819,3000
	4021	384107,0900	1369824,2400
	4022	384107,4900	1369824,2900
	4023	384106,9400	1369830,2600
	4024	384106,2900	1369837,4600
	4025	384105,2700	1369837,4700
	4026	384105,2600	1369838,6100
	4027	384100,7000	1369838,6300
	4028	384098,1100	1369838,6500
	4029	384096,8600	1369838,6500
	4030	384096,7600	1369838,6500
	4031	384094,6900	1369838,6600
	4032	384092,6900	1369838,6700
	4033	384076,5300	1369838,7500
	4034	384069,4000	1369838,6700
	4035	384066,8500	1369838,5600
	4036	384058,9700	1369839,0900
	4037	384048,7200	1369839,3000
	4038	384040,4600	1369839,2800
	4039	384040,4600	1369839,4800
	3972	383979,4900	1369840,1700
	4040	384140,2992	1369935,7430
	4041	384140,2993	1369935,7430
	4042	384140,3000	1369935,7400
	4040	384140,2992	1369935,7430
	4043	384230,0298	1370304,8780

Сведения о границах территориальной зоны застройки индивидуальными жилыми домами (Ж-1)

Сведения о характерных точках границ объекта	№ точки	Координаты	
		X	Y
	4044	384243,5900	1370306,7200
	4045	384245,6300	1370307,0000
	4046	384246,0800	1370307,0600
	4047	384259,0700	1370308,5300
	4048	384259,5500	1370305,7600
	4049	384261,0100	1370299,6000
	4050	384261,3700	1370295,9000
	4051	384262,2000	1370290,5200
	4052	384262,8700	1370287,0900
	4053	384264,3400	1370287,3200
	4054	384268,3900	1370261,7800
	4055	384269,8000	1370261,9600
	4056	384270,5700	1370255,5400
	4057	384271,2800	1370249,1600
	4058	384265,2472	1370248,4330
	4059	384267,0300	1370237,4600
	4060	384274,9100	1370188,9600
	4061	384282,3100	1370143,4000
	4062	384282,4000	1370142,8400
	4063	384293,3800	1370120,7900
	4064	384296,5500	1370110,0800
	4065	384300,3200	1370097,2300
	4066	384307,5300	1370072,6100
	4067	384310,9900	1370060,8400
	4068	384311,0100	1370060,7600
	4069	384313,4100	1370048,3300
	4070	384316,7000	1370031,3200
	4071	384321,4000	1370011,6500
	4072	384356,1600	1369969,7400
	4073	384363,4300	1369948,6000
	4074	384367,6200	1369895,7100
	4075	384372,3900	1369878,9500
	4076	384384,0000	1369849,4000
	4077	384384,5200	1369844,2000
	4078	384386,9500	1369836,7700
	4079	384393,5600	1369822,5400
	4080	384394,4400	1369822,9500
	4081	384410,8100	1369795,1900
	4082	384414,1000	1369786,8100
	4083	384427,7900	1369776,9400
	4084	384431,1200	1369784,2700
	4085	384441,0791	1369780,2250
	4086	384442,0360	1369791,2410

## Сведения о границах территориальной зоны застройки индивидуальными жилыми домами (Ж-1)

Сведения о характерных точках границ объекта	№ точки	Координаты	
		X	Y
	4087	384447,3211	1369813,8810
	4088	384455,1167	1369827,4110
	4089	384472,6174	1369838,7210
	4090	384471,1425	1369842,6530
	4091	384469,5081	1369846,6800
	4092	384445,9490	1369906,1360
	4093	384480,4145	1369913,9760
	4094	384485,4671	1369917,1530
	4095	384489,5581	1369920,8140
	4096	384484,3390	1369931,6150
	4097	384554,5950	1369961,3960
	4098	384559,2187	1369963,7150
	4099	384506,8200	1370051,6500
	4100	384514,3300	1370056,6100
	4101	384531,0100	1370067,3000
	4102	384580,1500	1370093,3400
	4103	384594,4000	1370108,2300
	4104	384592,9500	1370113,2400
	4105	384608,6800	1370126,1200
	4106	384635,6682	1370084,3530
	4107	384636,4800	1370085,0200
	4108	384651,8000	1370066,5300
	4109	384673,2216	1370040,8130
	4110	384753,8449	1370116,1750
	4111	384737,1919	1370138,4340
	4112	384763,1831	1370162,7160
	4113	384780,3998	1370144,4470
	4114	384785,7112	1370137,8860
	4115	384872,0105	1370221,2410
	4116	384874,9371	1370222,2760
	4117	384879,2246	1370222,5410
	4118	384889,0116	1370223,1470
	4119	384894,9944	1370221,3760
	4120	384903,5400	1370213,0800
	4121	384892,3600	1370203,7400
	4122	384872,1276	1370186,8410
	4123	384836,7540	1370157,3020
	4124	384827,4882	1370148,9580
	4125	384821,6000	1370143,6600
	4126	384819,3242	1370141,6040
	4127	384818,4970	1370140,8590
	4128	384822,6197	1370135,4300
	4129	384799,2400	1370113,6700

## Сведения о границах территориальной зоны застройки индивидуальными жилыми домами (Ж-1)

Сведения о характерных точках границ объекта	№ точки	Координаты	
		X	Y
	4130	384799,8793	1370112,9710
	4131	384787,0080	1370102,1430
	4132	384784,4355	1370100,0620
	4133	384781,4100	1370097,6200
	4134	384782,2899	1370096,5500
	4135	384759,9660	1370078,6660
	4136	384754,4697	1370073,0990
	4137	384754,3370	1370072,9650
	4138	384770,4767	1370053,4300
	4139	384771,8240	1370051,7990
	4140	384765,7224	1370045,4040
	4141	384765,5240	1370045,1960
	4142	384770,0500	1370040,3230
	4143	384772,7330	1370036,7390
	4144	384786,9792	1370022,7660
	4145	384785,6650	1370021,5480
	4146	384792,8410	1370014,0500
	4147	384842,8530	1369969,0860
	4148	384843,4434	1369969,7430
	4149	384857,9014	1369956,4890
	4150	384857,7800	1369956,3500
	4151	384864,0282	1369950,8730
	4152	384867,4670	1369947,7200
	4153	384894,4161	1369925,5210
	4154	384905,1449	1369916,2900
	4155	384904,3900	1369915,2700
	4156	384909,6281	1369910,9280
	4157	384921,9303	1369900,7260
	4158	384902,5926	1369879,8400
	4159	384873,6160	1369828,3790
	4160	384823,9970	1369848,8550
	4161	384811,1800	1369844,3600
	4162	384796,6900	1369839,0500
	4163	384807,1705	1369864,0160
	4164	384688,8503	1369947,4410
	4165	384607,5918	1369890,2390
	4166	384631,8862	1369801,3400
	4167	384629,4870	1369800,7670
	4168	384382,9683	1369703,6300
	4169	384307,7614	1369891,8130
	4170	384339,8574	1369907,3660
	4171	384286,2307	1370011,6030
	4172	384256,6781	1370117,6900

## Сведения о границах территориальной зоны застройки индивидуальными жилыми домами (Ж-1)

Сведения о характерных точках границ объекта	№ точки	Координаты	
		X	Y
	4043	384230,0298	1370304,8780
	4173	384387,7067	1369690,6640
	4174	384632,6470	1369788,1850
	4175	384681,6669	1369799,8090
	4176	384720,9780	1369799,7620
	4177	384730,0741	1369756,8130
	4178	384706,1240	1369752,8530
	4179	384662,3830	1369738,3840
	4180	384660,7970	1369743,8200
	4181	384655,9215	1369742,8520
	4182	384667,0492	1369701,6200
	4183	384657,6021	1369698,7060
	4184	384584,1033	1369675,4140
	4185	384584,9120	1369674,0600
	4186	384585,6900	1369672,7200
	4187	384587,0000	1369670,5300
	4188	384585,7600	1369670,2500
	4189	384586,4594	1369667,6200
	4190	384586,4562	1369667,6160
	4191	384588,2855	1369660,6960
	4192	384591,5200	1369648,4600
	4193	384594,2600	1369637,8700
	4194	384597,4200	1369626,2200
	4195	384600,0900	1369616,2200
	4196	384593,9800	1369614,5000
	4197	384601,9300	1369584,8000
	4198	384608,0100	1369586,3100
	4199	384612,5300	1369569,4000
	4200	384613,6138	1369569,7200
	4201	384613,6609	1369569,5500
	4202	384614,2679	1369567,7980
	4203	384616,0243	1369562,3710
	4204	384669,7003	1369575,6210
	4205	384670,6300	1369572,4800
	4206	384681,1200	1369537,0400
	4207	384682,6900	1369530,8300
	4208	384687,9500	1369532,6300
	4209	384695,0000	1369537,6600
	4210	384702,8000	1369540,4100
	4211	384702,5300	1369541,6000
	4212	384704,2040	1369542,2205
	4213	384706,0362	1369534,3900
	4214	384686,1185	1369530,2490

## Сведения о границах территориальной зоны застройки индивидуальными жилыми домами (Ж-1)

Сведения о характерных точках границ объекта	№ точки	Координаты	
		X	Y
	4215	384688,3592	1369513,7390
	4216	384669,2608	1369504,6980
	4217	384661,3699	1369517,5610
	4218	384633,5458	1369507,0960
	4219	384625,8331	1369504,2520
	4220	384626,2590	1369502,4740
	4221	384628,8870	1369488,8700
	4222	384609,3880	1369485,7350
	4223	384606,8419	1369496,3380
	4224	384597,5572	1369491,1560
	4225	384578,2407	1369488,3360
	4226	384564,1305	1369486,7520
	4227	384563,3842	1369486,6100
	4228	384562,2560	1369483,3880
	4229	384550,4850	1369477,4350
	4230	384537,6220	1369472,7660
	4231	384516,2040	1369465,0390
	4232	384510,6270	1369464,7840
	4233	384510,0680	1369473,7260
	4234	384509,8966	1369476,4550
	4235	384462,4540	1369467,4480
	4236	384425,8679	1369463,9920
	4237	384415,4490	1369476,1790
	4238	384404,4340	1369474,1940
	4239	384403,0690	1369519,7820
	4240	384402,5680	1369519,8000
	4241	384403,8750	1369560,7680
	4242	384405,3350	1369573,9660
	4243	384405,2370	1369575,5180
	4244	384405,1600	1369576,8390
	4245	384404,2440	1369577,2330
	4246	384404,7510	1369581,6170
	4247	384403,4520	1369589,3470
	4248	384404,3970	1369594,8150
	4249	384404,3130	1369595,1870
	4250	384404,4660	1369599,7350
	4251	384404,7800	1369606,3200
	4252	384404,7773	1369607,9300
	4253	384404,7622	1369616,8420
	4254	384404,7510	1369623,5150
	4255	384403,3593	1369629,8940
	4256	384397,7720	1369655,5040
	4257	384397,4575	1369655,4540

## Сведения о границах территориальной зоны застройки индивидуальными жилыми домами (Ж-1)

Сведения о характерных точках границ объекта	№ точки	Координаты	
		X	Y
	4258	384397,3910	1369655,4430
	4259	384393,8392	1369671,0310
	4260	384392,2288	1369678,0980
	4261	384392,1230	1369678,0760
	4262	384391,8850	1369678,9590
	4173	384387,7067	1369690,6640
	4263	384916,4821	1376304,4470
	4264	385008,9119	1376261,7880
	4265	385021,9644	1376292,8420
	4266	385045,2524	1376338,9390
	4267	385050,6846	1376350,2600
	4268	385051,2953	1376349,9480
	4269	385201,4959	1376273,2239
	4270	385136,6014	1376143,5100
	4271	385143,0636	1376140,2122
	4272	385134,9475	1376131,3520
	4273	385095,2116	1376055,3080
	4274	385117,8114	1376032,3950
	4275	385135,6925	1376015,7760
	4276	385167,6510	1375949,5440
	4277	385170,4733	1375943,6950
	4278	385178,6439	1375940,0110
	4279	385254,4328	1375905,8381
	4280	385258,4800	1375908,3600
	4281	385262,0900	1375909,0100
	4282	385278,9100	1375903,3600
	4283	385286,5433	1375891,3600
	4284	385342,1018	1375866,3090
	4285	385361,9401	1375867,9540
	4286	385380,4528	1375869,4900
	4287	385381,5797	1375869,5970
	4288	385392,5695	1375877,6210
	4289	385455,5664	1375923,9950
	4290	385457,4983	1375969,7862
	4291	385472,3528	1375958,7230
	4292	385555,1624	1375854,6290
	4293	385554,0100	1375854,3500
	4294	385529,0500	1375848,6200
	4295	385348,3900	1375807,1500
	4296	385369,9400	1375772,1900
	4297	385381,0200	1375777,0500
	4298	385407,3000	1375732,7500
	4299	385422,5400	1375734,1000

## Сведения о границах территориальной зоны застройки индивидуальными жилыми домами (Ж-1)

Сведения о характерных точках границ объекта	№ точки	Координаты	
		X	Y
	4300	385461,8700	1375741,8000
	4301	385471,3000	1375700,3900
	4302	385472,3500	1375700,5100
	4303	385479,0700	1375680,5500
	4304	385483,0500	1375668,7200
	4305	385547,8628	1375684,3796
	4306	385548,0700	1375682,9000
	4307	385549,8900	1375673,1100
	4308	385566,5000	1375583,6100
	4309	385584,8800	1375550,3500
	4310	385601,3300	1375520,5900
	4311	385618,2500	1375526,4200
	4312	385638,4500	1375532,6200
	4313	385643,0900	1375530,7800
	4314	385647,2100	1375517,4000
	4315	385647,6159	1375517,5340
	4316	385650,0841	1375518,3530
	4317	385671,4200	1375525,4300
	4318	385672,8200	1375520,1400
	4319	385679,7500	1375517,1200
	4320	385695,5211	1375504,4280
	4321	385697,5788	1375502,9070
	4322	385691,7511	1375497,7730
	4323	385666,3793	1375485,2390
	4324	385537,6051	1375438,8530
	4325	385449,6842	1375405,2581
	4326	385437,6800	1375425,3700
	4327	385431,3600	1375442,0200
	4328	385435,1157	1375447,3100
	4329	385440,9800	1375455,5700
	4330	385435,8580	1375468,2270
	4331	385432,6857	1375466,9024
	4332	385430,6170	1375473,1550
	4333	385426,2623	1375471,5890
	4334	385419,6100	1375469,2000
	4335	385419,2075	1375469,4050
	4336	385414,3200	1375471,8900
	4337	385405,4900	1375487,3310
	4338	385384,2840	1375522,0340
	4339	385381,7306	1375527,0380
	4340	385359,6640	1375570,2920
	4341	385359,6600	1375570,2900
	4342	385329,4728	1375552,0520



Сведения о границах территориальной зоны застройки индивидуальными жилыми домами (Ж-1)

Сведения о характерных точках границ объекта	№ точки	Координаты	
		X	Y
	4343	385321,6126	1375561,9670
	4344	385316,7550	1375570,8510
	4345	385308,8820	1375581,7530
	4346	385305,3136	1375585,4160
	4347	385301,7100	1375589,1200
	4348	385285,8900	1375602,7300
	4349	385283,4803	1375604,4200
	4350	385277,4190	1375608,6760
	4351	385263,2900	1375617,1510
	4352	385249,9050	1375624,0310
	4353	385237,5750	1375629,7140
	4354	385208,5980	1375643,2120
	4355	385185,8000	1375654,0600
	4356	385176,2662	1375657,6610
	4357	385165,8970	1375661,5790
	4358	385159,5130	1375663,0460
	4359	385147,1738	1375669,4570
	4360	385142,1500	1375672,0700
	4361	385129,6015	1375678,6350
	4362	385114,9350	1375686,3110
	4363	385102,8745	1375694,2180
	4364	385093,4500	1375700,4000
	4365	385073,9300	1375715,3600
	4366	385060,3300	1375729,6900
	4367	385048,0930	1375746,2910
	4368	385052,5446	1375749,3090
	4369	385059,4800	1375754,0100
	4370	385065,7400	1375759,1000
	4371	385067,7039	1375759,6000
	4372	385071,4734	1375760,5559
	4373	385088,3660	1375740,1040
	4374	385119,9800	1375701,8300
	4375	385122,2206	1375703,6940
	4376	385124,9840	1375705,9880
	4377	385076,8550	1375764,3300
	4378	385064,3570	1375779,4850
	4379	385033,4107	1375818,2105
	4380	385025,3001	1375827,2100
	4381	385015,0860	1375837,8440
	4382	385001,7733	1375850,5900
	4383	384993,5800	1375858,4400
	4384	384985,6297	1375867,0380
	4385	384983,7650	1375869,0560

## Сведения о границах территориальной зоны застройки индивидуальными жилыми домами (Ж-1)

Сведения о характерных точках границ объекта	№ точки	Координаты	
		X	Y
	4386	384982,3090	1375871,1580
	4387	384974,1200	1375882,9400
	4388	384963,6940	1375900,1430
	4389	384962,8330	1375901,5440
	4390	384948,7805	1375924,7291
	4391	384953,4340	1375927,6600
	4392	384950,8182	1375932,1040
	4393	384962,4300	1375938,9000
	4394	384981,6600	1375948,3900
	4395	384990,1900	1375954,0900
	4396	384997,3160	1375958,1700
	4397	384994,8553	1375968,1344
	4398	384989,3400	1375975,3000
	4399	384988,5700	1375976,2800
	4400	384991,7316	1375980,7800
	4401	384980,6700	1376016,0300
	4402	384977,2300	1376029,1800
	4403	384963,1362	1376082,2920
	4404	384964,0247	1376086,7980
	4405	384965,8000	1376087,2900
	4406	384963,2400	1376095,4200
	4407	384964,8614	1376096,0510
	4408	384965,5000	1376096,3000
	4409	384964,6700	1376101,7200
	4410	384955,2761	1376143,9610
	4411	384947,9802	1376193,0320
	4412	384929,9051	1376260,2940
	4263	384916,4821	1376304,4470
	4413	385070,5273	1376647,9040
	4414	385481,0642	1377473,4250
	4415	385740,0335	1377342,5331
	4416	385618,9999	1377107,7490
	4417	385442,1592	1376754,2721
	4418	385275,3908	1376839,2880
	4419	385209,0815	1376717,4180
	4420	385380,3454	1376630,7160
	4421	385266,2258	1376402,6089
	4422	385108,0033	1376484,2520
	4423	385166,1171	1376602,0940
	4413	385070,5273	1376647,9040
	4424	385169,0564	1378428,4040
	4425	385171,2974	1378434,3000
	4426	385173,8550	1378442,1540

Сведения о границах территориальной зоны застройки индивидуальными жилыми домами (Ж-1)

Сведения о характерных точках границ объекта	№ точки	Координаты	
		X	Y
	4427	385177,9073	1378443,5930
	4428	385180,2237	1378452,0400
	4429	385187,7911	1378463,1600
	4430	385190,4601	1378469,7610
	4431	385194,7290	1378478,3490
	4432	385201,9446	1378483,3220
	4433	385203,5639	1378490,6300
	4434	385202,3394	1378497,0490
	4435	385202,6501	1378505,1360
	4436	385205,0670	1378509,9330
	4437	385201,0100	1378511,8400
	4438	385195,8000	1378514,2600
	4439	385197,8600	1378519,9800
	4440	385199,6300	1378523,5300
	4441	385206,5600	1378520,1800
	4442	385209,4838	1378518,6990
	4443	385212,3388	1378524,3650
	4444	385216,5742	1378530,7030
	4445	385221,0865	1378542,8680
	4446	385225,5495	1378552,3930
	4447	385230,7718	1378559,1870
	4448	385237,6084	1378571,6070
	4449	385239,4974	1378578,8910
	4450	385244,7262	1378588,7940
	4451	385246,5200	1378595,7290
	4452	385249,0876	1378603,5820
	4453	385250,3271	1378610,9050
	4454	385251,9140	1378616,7130
	4455	385256,4913	1378621,1650
	4456	385262,9302	1378626,3700
	4457	385265,0430	1378633,2300
	4458	385267,0823	1378644,5520
	4459	385267,7744	1378652,7330
	4460	385267,3093	1378659,7710
	4461	385267,5603	1378661,5490
	4462	385274,9287	1378681,2190
	4463	385276,7185	1378683,0550
	4464	385279,0297	1378684,4510
	4465	385281,6219	1378684,5620
	4466	385284,7260	1378684,7960
	4467	385288,2614	1378685,1130
	4468	385289,5955	1378688,0540
	4469	385290,8881	1378700,2770

Сведения о границах территориальной зоны застройки индивидуальными жилыми домами (Ж-1)

Сведения о характерных точках границ объекта	№ точки	Координаты	
		X	Y
	4470	385298,8991	1378714,9910
	4471	385309,2417	1378737,8210
	4472	385316,3254	1378752,7280
	4473	385324,0882	1378775,6060
	4474	385328,2057	1378783,4260
	4475	385337,4182	1378794,2010
	4476	385342,1559	1378804,0420
	4477	385370,2159	1378836,8130
	4478	385357,5900	1378845,1500
	4479	385375,8200	1378875,3300
	4480	385387,1306	1378868,3160
	4481	385388,0010	1378872,1710
	4482	385388,4954	1378875,2291
	4483	385384,2200	1378876,6500
	4484	385388,9406	1378884,4785
	4485	385388,9162	1378885,2400
	4486	385387,1083	1378889,4280
	4487	385385,7149	1378891,8990
	4488	385386,7448	1378893,8940
	4489	385388,0648	1378895,8850
	4490	385390,3926	1378897,7210
	4491	385392,4218	1378898,9810
	4492	385395,4566	1378899,9360
	4493	385399,2273	1378902,6100
	4494	385404,9439	1378914,3770
	4495	385416,1445	1378932,3730
	4496	385422,1507	1378936,7340
	4497	385426,4813	1378940,7410
	4498	385430,9988	1378945,8740
	4499	385436,6857	1378954,3110
	4500	385442,4088	1378965,1680
	4501	385449,4014	1378973,9650
	4502	385458,8895	1378988,4660
	4503	385461,5003	1378991,2060
	4504	385444,5600	1379008,2700
	4505	385453,8800	1379017,3800
	4506	385469,9200	1379005,1400
	4507	385472,8100	1379003,0600
	4508	385473,6629	1379002,2630
	4509	385477,7845	1379005,3180
	4510	385482,2253	1379009,4750
	4511	385479,8700	1379011,3400
	4512	385461,8300	1379026,6000

## Сведения о границах территориальной зоны застройки индивидуальными жилыми домами (Ж-1)

Сведения о характерных точках границ объекта	№ точки	Координаты	
		X	Y
	4513	385473,1300	1379038,8500
	4514	385494,5971	1379022,6890
	4515	385498,2174	1379027,3670
	4516	385507,0925	1379038,1186
	4517	385495,9300	1379048,7400
	4518	385485,3000	1379058,2500
	4519	385504,0400	1379075,1500
	4520	385506,4800	1379071,9900
	4521	385509,6300	1379069,6100
	4522	385515,6000	1379068,3900
	4523	385517,5800	1379070,2000
	4524	385528,0811	1379057,7870
	4525	385535,9102	1379067,9630
	4526	385544,9124	1379076,7100
	4527	385554,6665	1379084,9060
	4528	385559,2185	1379091,0090
	4529	385565,5182	1379098,9570
	4530	385574,4430	1379109,8860
	4531	385582,0057	1379116,6740
	4532	385593,4604	1379123,5450
	4533	385601,3150	1379130,4590
	4534	385614,3585	1379143,9270
	4535	385627,4691	1379153,1830
	4536	385637,4269	1379162,2960
	4537	385651,1263	1379174,1440
	4538	385656,4339	1379181,2860
	4539	385661,2807	1379183,5172
	4540	385655,1200	1379192,5600
	4541	385653,9100	1379196,1700
	4542	385651,4700	1379199,6900
	4543	385653,6300	1379201,3700
	4544	385657,6100	1379204,8900
	4545	385658,5400	1379207,6500
	4546	385671,0600	1379215,9000
	4547	385681,4800	1379201,2000
	4548	385682,6700	1379202,1000
	4549	385685,5480	1379197,5026
	4550	385687,8395	1379199,3610
	4551	385693,6917	1379206,1350
	4552	385702,5001	1379211,9450
	4553	385711,9994	1379215,1340
	4554	385720,7368	1379216,8540
	4555	385727,9942	1379218,5960

Сведения о границах территориальной зоны застройки индивидуальными жилыми домами (Ж-1)

Сведения о характерных точках границ объекта	№ точки	Координаты	
		X	Y
	4556	385738,6866	1379227,3380
	4557	385756,0883	1379237,2800
	4558	385776,1361	1379251,6240
	4559	385787,1875	1379259,6210
	4560	385800,4428	1379265,1640
	4561	385815,6718	1379275,6290
	4562	385824,0760	1379280,4950
	4563	385830,7079	1379284,5560
	4564	385839,9293	1379293,9210
	4565	385852,2914	1379303,2880
	4566	385866,5112	1379317,1690
	4567	385881,2070	1379331,4420
	4568	385885,3734	1379339,8610
	4569	385886,9006	1379343,6790
	4570	385894,8838	1379352,5020
	4571	385900,1089	1379358,8150
	4572	385901,8944	1379363,1800
	4573	385899,9637	1379368,5190
	4574	385899,5873	1379372,1160
	4575	385901,2015	1379374,3920
	4576	385903,7858	1379374,6430
	4577	385907,9149	1379371,8510
	4578	385911,6233	1379370,3560
	4579	385916,6321	1379372,2210
	4580	385921,3342	1379374,9820
	4581	385926,5512	1379378,7350
	4582	385929,1935	1379382,8760
	4583	385928,9828	1379388,2000
	4584	385927,1751	1379392,3980
	4585	385923,2108	1379396,1780
	4586	385922,0994	1379398,7850
	4587	385925,2808	1379400,1780
	4588	385929,2587	1379404,0090
	4589	385939,1654	1379409,0220
	4590	385943,1975	1379411,1230
	4591	385947,2769	1379417,0630
	4592	385957,8834	1379424,7360
	4593	385962,7071	1379435,6460
	4594	385967,6777	1379456,4060
	4595	385971,4370	1379462,3410
	4596	385977,6862	1379468,2390
	4597	385979,7160	1379470,8790
	4598	385979,7533	1379471,3890

## Сведения о границах территориальной зоны застройки индивидуальными жилыми домами (Ж-1)

Сведения о характерных точках границ объекта	№ точки	Координаты	
		X	Y
	4599	385979,7537	1379471,3880
	4600	385980,1433	1379476,7040
	4601	385981,4451	1379485,5160
	4602	385983,6869	1379490,3040
	4603	385989,9386	1379496,3720
	4604	385995,3107	1379499,7920
	4605	386000,5132	1379505,9260
	4606	385999,6767	1379512,8800
	4607	385999,4858	1379522,8740
	4608	385999,0828	1379529,3820
	4609	385999,5245	1379536,1960
	4610	386002,2367	1379539,6560
	4611	386006,2639	1379541,4270
	4612	386009,4587	1379543,7200
	4613	386010,8433	1379547,3600
	4614	386011,0655	1379550,8570
	4615	386010,3025	1379555,3590
	4616	386012,5545	1379561,4970
	4617	386021,0580	1379573,6920
	4618	386028,8524	1379584,6080
	4619	386035,2230	1379595,9650
	4620	386053,0727	1379620,5140
	4621	386054,6207	1379622,4440
	4622	386061,3889	1379630,8820
	4623	386071,2126	1379641,7270
	4624	386078,0116	1379650,2870
	4625	386084,3305	1379660,8550
	4626	386093,5313	1379674,8710
	4627	386097,7782	1379680,6380
	4628	386099,0302	1379686,1210
	4629	386101,9619	1379692,8980
	4630	386116,0697	1379712,0110
	4631	386122,1489	1379717,9120
	4632	386127,4056	1379723,6550
	4633	386131,4849	1379729,5950
	4634	386138,9316	1379737,3150
	4635	386142,4910	1379741,9230
	4636	386145,7453	1379747,5360
	4637	386148,1697	1379753,8310
	4638	386149,6114	1379761,3010
	4639	386151,4031	1379769,4350
	4640	386154,6475	1379775,0480
	4641	386159,2045	1379779,4810

## Сведения о границах территориальной зоны застройки индивидуальными жилыми домами (Ж-1)

Сведения о характерных точках границ объекта	№ точки	Координаты	
		X	Y
	4642	386163,4464	1379784,2490
	4643	386166,8557	1379790,1890
	4644	386170,4724	1379797,9660
	4645	386173,6091	1379806,4210
	4646	386173,6460	1379806,5550
	4647	386180,8723	1379817,3840
	4648	386195,2065	1379840,8310
	4649	386192,6336	1379844,1390
	4650	386194,7115	1379850,5550
	4651	386198,0793	1379860,4170
	4652	386199,1728	1379867,3420
	4653	386205,3630	1379883,3620
	4654	386206,8099	1379897,2130
	4655	386210,6677	1379907,0680
	4656	386216,5057	1379933,0060
	4657	386220,6188	1379941,8760
	4658	386222,4965	1379951,7500
	4659	386222,8865	1379958,7000
	4660	386226,2475	1379968,6380
	4661	386222,9387	1379988,8700
	4662	386224,9280	1379998,0720
	4663	386223,7841	1380004,5310
	4664	386223,6562	1380012,7140
	4665	386221,0851	1380023,4050
	4666	386217,8754	1380044,9170
	4667	386216,0062	1380049,0150
	4668	386213,4970	1380063,1750
	4669	386212,1796	1380066,0400
	4670	386210,8500	1380065,7200
	4671	386194,9200	1380059,2200
	4672	386182,1900	1380054,2900
	4673	386179,1200	1380060,3800
	4674	386181,0200	1380061,6200
	4675	386172,3100	1380078,6500
	4676	386189,5000	1380090,0600
	4677	386193,4500	1380084,5300
	4678	386201,1900	1380073,1700
	4679	386206,0176	1380076,8310
	4680	386202,1161	1380080,6890
	4681	386192,7607	1380101,9020
	4682	386190,0570	1380106,7620
	4683	386183,2501	1380123,0060
	4684	386172,9791	1380147,5160



## Сведения о границах территориальной зоны застройки индивидуальными жилыми домами (Ж-1)

Сведения о характерных точках границ объекта	№ точки	Координаты	
		X	Y
	4685	386151,5962	1380134,8930
	4686	386149,1549	1380136,2590
	4687	386135,9822	1380150,3280
	4688	386133,6861	1380162,0150
	4689	386120,7203	1380173,8610
	4690	386113,8471	1380178,4240
	4691	386107,0329	1380186,9470
	4692	386101,7422	1380197,6880
	4693	386094,1880	1380206,2230
	4694	386091,7821	1380211,2200
	4695	386080,8258	1380225,0160
	4696	386076,2119	1380234,8660
	4697	386072,5253	1380237,1520
	4698	386070,3121	1380238,3050
	4699	386068,3784	1380241,4340
	4700	386067,6884	1380244,7950
	4701	386067,0870	1380250,7460
	4702	386062,3590	1380265,6890
	4703	386061,7887	1380270,2940
	4704	386021,9400	1380258,9400
	4705	386017,4800	1380273,6900
	4706	386007,9200	1380271,1500
	4707	386007,3900	1380285,7400
	4708	386029,1700	1380291,4100
	4709	386018,7800	1380288,7100
	4710	386015,5000	1380308,5300
	4711	386044,1494	1380314,2899
	4712	386043,9425	1380314,4230
	4713	386041,9791	1380315,5630
	4714	386041,8887	1380317,5440
	4715	386043,6500	1380319,6180
	4716	386046,5610	1380323,6760
	4717	386046,9846	1380327,2600
	4718	386044,6900	1380331,0050
	4719	386044,9827	1380333,8610
	4720	386046,2835	1380337,9230
	4721	386044,9027	1380353,3060
	4722	386047,2356	1380360,8430
	4723	386048,0474	1380398,4880
	4724	386052,5509	1380409,3930
	4725	386052,4258	1380420,4470
	4726	386052,8315	1380428,2020
	4727	386053,8695	1380440,1190

## Сведения о границах территориальной зоны застройки индивидуальными жилыми домами (Ж-1)

Сведения о характерных точках границ объекта	№ точки	Координаты	
		X	Y
	4728	386059,6249	1380459,8470
	4729	386063,3177	1380476,7450
	4730	386064,5506	1380491,6700
	4731	386065,5905	1380503,7160
	4732	386070,6763	1380517,4430
	4733	386078,3259	1380529,3910
	4734	386078,2890	1380529,7686
	4735	386061,9200	1380534,3800
	4736	386064,1400	1380539,4100
	4737	386077,3000	1380538,8400
	4738	386077,4037	1380538,8349
	4739	386077,3282	1380539,6080
	4740	386074,7079	1380560,8810
	4741	386013,6102	1380551,2990
	4742	385993,9382	1380851,0740
	4743	385992,9409	1380866,3260
	4744	385992,9578	1380866,3260
	4745	385989,6852	1380917,2410
	4746	385998,2882	1380932,4130
	4747	386004,0077	1380937,3600
	4748	386011,6348	1380941,8980
	4749	386018,8397	1380944,1170
	4750	386034,3686	1380945,6300
	4751	386041,9090	1380944,3540
	4752	386050,7943	1380942,2830
	4753	386060,2407	1380938,8470
	4754	386067,3530	1380934,8650
	4755	386073,3775	1380929,7150
	4756	386075,8160	1380946,3880
	4757	386081,7783	1380952,0180
	4758	386122,8772	1380975,1820
	4759	386139,7860	1380972,0910
	4760	386157,2770	1380964,1270
	4761	386189,8270	1380950,8480
	4762	386194,5800	1380948,9100
	4763	386200,3430	1380945,7820
	4764	386208,2600	1380943,3800
	4765	386215,1110	1380943,9720
	4766	386230,4139	1380931,8530
	4767	386226,4000	1380865,4460
	4768	386249,1550	1380866,8760
	4769	386250,7170	1380842,0560
	4770	386251,6910	1380823,3360

## Сведения о границах территориальной зоны застройки индивидуальными жилыми домами (Ж-1)

Сведения о характерных точках границ объекта	№ точки	Координаты	
		X	Y
	4771	386403,0592	1380845,1400
	4772	386370,2812	1381050,3420
	4773	386428,8042	1381061,5290
	4774	386535,3907	1380864,2910
	4775	386503,4540	1380859,6020
	4776	386505,0930	1380848,2650
	4777	386515,4260	1380776,2400
	4778	386520,2690	1380765,2930
	4779	386521,7660	1380759,3690
	4780	386523,7990	1380759,6500
	4781	386525,9960	1380743,2620
	4782	386524,8759	1380743,1140
	4783	386521,1010	1380742,6160
	4784	386521,0470	1380737,9880
	4785	386520,5250	1380731,4510
	4786	386520,2180	1380724,7160
	4787	386520,2180	1380721,0880
	4788	386519,8020	1380718,3510
	4789	386518,4700	1380712,0800
	4790	386502,4570	1380679,3830
	4791	386491,9420	1380657,5820
	4792	386490,9890	1380655,6110
	4793	386491,0040	1380655,3920
	4794	386494,6853	1380636,6970
	4795	386435,1834	1380622,0400
	4796	386470,8981	1380382,7340
	4797	386580,8434	1380397,2360
	4798	386582,0272	1380412,6690
	4799	386586,9319	1380488,4610
	4800	386599,5550	1380521,0350
	4801	386588,6232	1380652,2190
	4802	386657,7535	1380650,0760
	4803	386719,6537	1380539,6460
	4804	386781,5538	1380442,9340
	4805	386856,9245	1380351,7780
	4806	386604,5595	1380133,0890
	4807	386544,6926	1380086,9520
	4808	386512,9815	1380100,7550
	4809	386334,7225	1379941,9690
	4810	386295,7389	1379866,0060
	4811	386253,6265	1379774,7810
	4812	386234,8535	1379739,1140
	4813	386199,3370	1379701,3900

## Сведения о границах территориальной зоны застройки индивидуальными жилыми домами (Ж-1)

Сведения о характерных точках границ объекта	№ точки	Координаты	
		X	Y
	4814	386093,8022	1379568,4960
	4815	386056,1717	1379517,7510
	4816	386045,0043	1379448,3310
	4817	386043,2891	1379346,8730
	4818	385947,3504	1379309,9710
	4819	385876,3509	1379245,8290
	4820	385747,3782	1379122,6880
	4821	385694,8335	1379076,1920
	4822	385692,0194	1379072,5360
	4823	385683,2737	1379060,1340
	4824	385716,3102	1379015,2230
	4825	385699,2350	1379000,9620
	4826	385669,3740	1378963,2030
	4827	385668,7037	1378955,2110
	4828	385693,4142	1378922,5550
	4829	385695,1308	1378920,3830
	4830	385695,1325	1378920,3761
	4831	385675,7600	1378889,5200
	4832	385645,7226	1378850,5934
	4833	385645,7206	1378850,5930
	4834	385591,7975	1378841,1560
	4835	385511,8001	1378902,5610
	4836	385413,3157	1378736,0630
	4837	385391,9054	1378701,3420
	4838	385388,3203	1378696,4230
	4839	385384,9154	1378690,8410
	4840	385377,7680	1378678,0460
	4841	385358,1258	1378642,8830
	4842	385356,0098	1378637,0740
	4843	385355,7870	1378624,8260
	4844	385357,4538	1378618,6280
	4845	385365,6593	1378614,8650
	4846	385368,5534	1378613,0920
	4847	385368,0247	1378611,9090
	4848	385370,9771	1378609,8870
	4849	385371,2852	1378610,4920
	4850	385381,6073	1378603,7330
	4851	385383,2647	1378603,0000
	4852	385382,4291	1378601,8340
	4853	385391,6884	1378596,2340
	4854	385392,3614	1378597,4190
	4855	385408,6763	1378587,2990
	4856	385390,4343	1378556,0250

## Сведения о границах территориальной зоны застройки индивидуальными жилыми домами (Ж-1)

Сведения о характерных точках границ объекта	№ точки	Координаты	
		X	Y
	4857	385387,5508	1378561,6590
	4858	385386,0696	1378564,8820
	4859	385380,9596	1378567,1600
	4860	385375,1778	1378568,9260
	4861	385369,5966	1378568,2490
	4862	385362,8667	1378565,1870
	4863	385354,2514	1378560,8530
	4864	385342,9889	1378555,5640
	4865	385337,0955	1378553,9090
	4866	385301,0612	1378553,5480
	4867	385293,6255	1378536,4950
	4868	385284,8906	1378514,7710
	4869	385288,4529	1378510,7860
	4870	385289,1376	1378504,5950
	4871	385299,2136	1378475,6220
	4872	385307,0425	1378455,0180
	4873	385300,3012	1378444,8270
	4874	385286,1397	1378438,2080
	4875	385281,7145	1378432,5540
	4876	385271,7669	1378413,4660
	4877	385241,7160	1378426,8990
	4878	385191,9229	1378449,7550
	4879	385178,3369	1378424,0590
	4424	385169,0564	1378428,4040
	4880	385179,5170	1376199,8269
	4881	385631,8760	1377101,5302
	4882	385631,9700	1377101,4700
	4883	385649,0714	1377090,8761
	4884	385650,1600	1377092,9900
	4885	385654,4500	1377090,5800
	4886	385663,2600	1377086,0400
	4887	385661,7560	1377083,0183
	4888	385769,1500	1377016,4900
	4889	385746,8775	1376969,2836
	4890	385750,0100	1376967,8200
	4891	385745,1714	1376945,7260
	4892	385746,1200	1376945,4600
	4893	385775,2300	1376937,5900
	4894	385772,9539	1376928,0960
	4895	385774,9400	1376927,5300
	4896	385785,3200	1376923,8700
	4897	385793,3300	1376921,8200
	4898	385792,6600	1376917,8700

## Сведения о границах территориальной зоны застройки индивидуальными жилыми домами (Ж-1)

Сведения о характерных точках границ объекта	№ точки	Координаты	
		X	Y
	4899	385790,3020	1376911,1450
	4900	385821,9300	1376898,1400
	4901	385842,8000	1376887,2100
	4902	385884,4000	1376875,5200
	4903	385884,0160	1376868,9180
	4904	385867,4077	1376833,7710
	4905	385911,8009	1376811,2270
	4906	385882,9128	1376740,6749
	4907	385944,8000	1376707,6100
	4908	385930,1300	1376675,2800
	4909	385926,1807	1376666,6520
	4910	386045,9718	1376610,6450
	4911	385981,0361	1376480,0720
	4912	385919,4455	1376357,1940
	4913	385805,7197	1376133,0120
	4914	386007,5876	1376020,7790
	4915	385909,6813	1375876,8310
	4916	385813,6470	1375948,8370
	4917	385806,9100	1375938,4700
	4918	385790,6600	1375914,9500
	4919	385801,7400	1375908,3000
	4920	385800,1400	1375905,0400
	4921	385799,0300	1375897,6800
	4922	385796,2700	1375890,9200
	4923	385791,8231	1375885,0841
	4924	385791,8210	1375885,0860
	4925	385791,5030	1375884,6780
	4926	385791,5000	1375884,6800
	4927	385789,5000	1375886,3300
	4928	385785,6900	1375881,7000
	4929	385782,2079	1375877,2550
	4930	385867,0980	1375815,8340
	4931	385803,4948	1375724,7270
	4932	385803,4938	1375724,7260
	4933	385901,2395	1375547,2570
	4934	385901,3409	1375547,3800
	4935	385901,3920	1375547,4410
	4936	386027,2654	1375693,0830
	4937	386028,7580	1375692,9930
	4938	386032,1435	1375690,6320
	4939	386056,4384	1375647,2740
	4940	386071,5362	1375619,6050
	4941	386075,3500	1375607,7000

## Сведения о границах территориальной зоны застройки индивидуальными жилыми домами (Ж-1)

Сведения о характерных точках границ объекта	№ точки	Координаты	
		X	Y
	4942	386075,7756	1375604,1538
	4943	386052,8058	1375567,6350
	4944	386058,7600	1375564,0100
	4945	386070,2500	1375557,0200
	4946	386071,3690	1375556,2587
	4947	386071,1800	1375556,0182
	4948	386090,5260	1375535,2410
	4949	386095,3500	1375531,3300
	4950	386104,9633	1375523,5242
	4951	386105,6400	1375522,7510
	4952	386116,8600	1375513,5800
	4953	386132,0300	1375501,0000
	4954	386136,7445	1375497,0901
	4955	386126,4237	1375486,5170
	4956	386097,6505	1375457,8810
	4957	386020,5957	1375433,9510
	4958	385981,9233	1375575,9690
	4959	385969,1066	1375562,2780
	4960	385969,5108	1375561,8810
	4961	385975,8000	1375555,9700
	4962	385966,2400	1375546,5400
	4963	385971,0500	1375540,5800
	4964	385946,5300	1375527,0900
	4965	385947,1000	1375525,8300
	4966	385931,9000	1375519,7800
	4967	385928,5500	1375518,9400
	4968	385927,3700	1375511,1800
	4969	385922,4100	1375497,5600
	4970	385921,9000	1375497,7100
	4971	385916,3000	1375478,3700
	4972	385908,8600	1375479,3500
	4973	385904,2900	1375465,8300
	4974	385903,3000	1375455,3100
	4975	385906,9100	1375455,7300
	4976	385918,5600	1375456,0600
	4977	385919,7900	1375456,0000
	4978	385927,4300	1375456,2300
	4979	385927,5800	1375452,8200
	4980	385932,0300	1375452,6800
	4981	385932,3700	1375441,4300
	4982	385932,2800	1375440,1500
	4983	385931,8100	1375434,3000
	4984	385932,1078	1375429,5870

## Сведения о границах территориальной зоны застройки индивидуальными жилыми домами (Ж-1)

Сведения о характерных точках границ объекта	№ точки	Координаты	
		X	Y
	4985	385896,7017	1375419,9370
	4986	385762,3389	1375613,6519
	4987	385772,8530	1375620,5500
	4988	385777,1014	1375691,1020
	4989	385609,0236	1375814,4700
	4990	385607,0113	1375812,9161
	4991	385481,7157	1375969,8050
	4992	385421,4928	1376013,8230
	4993	385418,8556	1376015,1627
	4994	385477,4445	1376133,5000
	4995	385329,9250	1376208,2840
	4996	385324,9340	1376198,9210
	4997	385300,4671	1376151,2025
	4998	385296,7600	1376153,0100
	4999	385264,1910	1376168,5160
	5000	385260,0960	1376170,3740
	5001	385273,2700	1376195,9700
	5002	385284,8700	1376220,0300
	5003	385262,3700	1376230,6000
	5004	385261,3400	1376228,6170
	5005	385257,8880	1376221,9120
	5006	385256,0500	1376218,3400
	5007	385245,3100	1376197,5400
	5008	385243,0700	1376192,8000
	5009	385238,7800	1376183,7000
	5010	385238,5500	1376183,2300
	5011	385228,8500	1376174,1700
	5012	385192,0000	1376193,2400
	4880	385179,5170	1376199,8269
	5013	385370,4268	1378430,8280
	5014	385384,0182	1378463,6640
	5015	385401,2689	1378457,5840
	5016	385405,3812	1378453,5320
	5017	385408,6597	1378450,8430
	5018	385419,1656	1378444,4660
	5019	385416,2202	1378436,6360
	5020	385422,1485	1378432,6520
	5021	385412,8481	1378413,0110
	5013	385370,4268	1378430,8280
	5022	385584,1059	1375085,2090
	5023	385711,7300	1375156,1800
	5024	385824,4523	1375206,6130
	5025	385877,5000	1375233,9800



## Сведения о границах территориальной зоны застройки индивидуальными жилыми домами (Ж-1)

Сведения о характерных точках границ объекта	№ точки	Координаты	
		X	Y
	5026	385880,0900	1375235,2000
	5027	385875,0000	1375246,8900
	5028	385872,5300	1375245,9100
	5029	385858,0300	1375280,6400
	5030	385852,9300	1375286,8900
	5031	385852,5200	1375287,8600
	5032	385850,7000	1375287,2000
	5033	385844,0600	1375305,5800
	5034	385888,7100	1375321,7200
	5035	385917,8000	1375334,9600
	5036	385931,5781	1375343,1700
	5037	385967,8064	1375290,9060
	5038	386106,2128	1375097,4940
	5039	386102,4758	1375094,6180
	5040	386082,9600	1375078,4100
	5041	386066,3100	1375061,9900
	5042	386049,9400	1375043,7900
	5043	386049,9377	1375043,7920
	5044	386022,2592	1375014,6711
	5045	386022,2600	1375014,6700
	5046	386012,7236	1375004,4600
	5047	385996,1636	1374989,9240
	5048	385981,5200	1375007,8700
	5049	385980,6600	1375008,9100
	5050	385977,9484	1375005,8990
	5051	385976,0700	1375002,4300
	5052	385976,1200	1375001,1400
	5053	385976,1700	1374999,9700
	5054	385976,2400	1374998,4000
	5055	385970,2000	1374995,2200
	5056	385976,0600	1374988,8000
	5057	385980,4300	1374984,3800
	5058	385984,5400	1374979,4800
	5059	385984,2100	1374979,2500
	5060	385980,9900	1374977,0400
	5061	385979,2800	1374975,6700
	5062	385978,7594	1374975,1950
	5063	385978,2600	1374974,7400
	5064	385969,2500	1374967,6200
	5065	385969,7400	1374966,9900
	5066	385958,4900	1374956,8200
	5067	385956,3300	1374954,8600
	5068	385948,0000	1374947,3300

## Сведения о границах территориальной зоны застройки индивидуальными жилыми домами (Ж-1)

Сведения о характерных точках границ объекта	№ точки	Координаты	
		X	Y
	5069	385940,8700	1374940,8900
	5070	385939,4000	1374939,6000
	5071	385938,6000	1374938,8900
	5072	385938,5968	1374938,8937
	5073	385932,0200	1374933,1100
	5074	385932,3727	1374932,3650
	5075	385932,4900	1374932,1200
	5076	385927,6700	1374927,3800
	5077	385923,8600	1374923,4500
	5078	385907,4600	1374906,5300
	5079	385900,6400	1374901,0600
	5080	385898,4177	1374899,3280
	5081	385898,4000	1374899,3500
	5082	385892,8400	1374896,5400
	5083	385850,1800	1374887,3300
	5084	385848,3700	1374885,9814
	5085	385848,1400	1374885,8100
	5086	385851,0300	1374881,1200
	5087	385845,2600	1374877,6300
	5088	385842,5700	1374882,1900
	5089	385836,9681	1374875,6370
	5090	385836,2814	1374874,8200
	5091	385835,3000	1374873,6700
	5092	385828,7600	1374855,7900
	5093	385821,9200	1374858,0500
	5094	385819,9600	1374852,7500
	5095	385815,0930	1374846,2600
	5096	385814,6057	1374846,1690
	5097	385810,8712	1374845,4690
	5098	385807,5171	1374844,8430
	5099	385793,7840	1374842,2740
	5100	385790,0744	1374840,8070
	5101	385786,4840	1374839,3870
	5102	385786,5595	1374837,3420
	5103	385786,5666	1374837,1490
	5104	385786,6600	1374834,4300
	5105	385835,8300	1374798,2400
	5106	385849,9300	1374780,3000
	5107	385907,1559	1374734,8900
	5108	385920,0841	1374721,0290
	5109	385985,8250	1374783,0190
	5110	386082,9533	1374846,6820
	5111	386084,7502	1374842,3450

## Сведения о границах территориальной зоны застройки индивидуальными жилыми домами (Ж-1)

Сведения о характерных точках границ объекта	№ точки	Координаты	
		X	Y
	5112	386085,1300	1374842,5500
	5113	386089,6183	1374835,3728
	5114	386090,0690	1374835,6420
	5115	386091,9100	1374832,3400
	5116	386090,9673	1374831,5700
	5117	386090,4663	1374831,1610
	5118	386103,5754	1374805,4490
	5119	386103,6567	1374805,2920
	5120	386053,5216	1374768,1880
	5121	386053,4087	1374768,0450
	5122	386035,9285	1374732,3310
	5123	386027,2306	1374725,6220
	5124	386016,9515	1374716,8170
	5125	386026,1300	1374706,4130
	5126	386018,4770	1374700,3580
	5127	386022,9200	1374692,2960
	5128	386025,4000	1374688,0900
	5129	386032,8230	1374675,5170
	5130	386043,9295	1374654,8210
	5131	386030,2300	1374639,4800
	5132	385987,0000	1374591,0700
	5133	385962,2487	1374569,0590
	5134	385927,5500	1374591,9500
	5135	385920,2900	1374599,0100
	5136	385920,9200	1374600,0700
	5137	385915,9500	1374606,1500
	5138	385911,7400	1374602,2600
	5139	385910,8700	1374603,1600
	5140	385910,2000	1374602,3800
	5141	385904,5700	1374611,0400
	5142	385903,2166	1374613,8877
	5143	385901,3000	1374612,8300
	5144	385895,1700	1374630,2300
	5145	385895,4500	1374630,3092
	5146	385895,3700	1374630,4800
	5147	385894,7700	1374631,2900
	5148	385889,3100	1374627,3800
	5149	385887,9400	1374645,7400
	5150	385883,7000	1374649,4200
	5151	385882,9400	1374650,3200
	5152	385874,7800	1374659,8700
	5153	385874,3600	1374660,4100
	5154	385872,1200	1374663,1400

## Сведения о границах территориальной зоны застройки индивидуальными жилыми домами (Ж-1)

Сведения о характерных точках границ объекта	№ точки	Координаты	
		X	Y
	5155	385871,0100	1374664,5000
	5156	385867,2400	1374668,9700
	5157	385856,2100	1374659,9200
	5158	385855,6400	1374659,4500
	5159	385849,2200	1374666,4900
	5160	385846,9600	1374668,9900
	5161	385847,3200	1374669,3300
	5162	385844,1500	1374672,2700
	5163	385855,6000	1374692,8500
	5164	385862,3200	1374706,0200
	5165	385866,8200	1374718,3600
	5166	385864,2200	1374719,0200
	5167	385861,6200	1374719,6900
	5168	385853,4600	1374724,6600
	5169	385848,1300	1374720,9100
	5170	385843,0900	1374716,5700
	5171	385838,9800	1374713,4000
	5172	385827,3600	1374703,4700
	5173	385822,1718	1374701,7840
	5174	385759,1745	1374795,9520
	5175	385737,4416	1374818,8310
	5176	385733,1431	1374831,0570
	5177	385741,7791	1374838,7200
	5178	385746,0326	1374840,2370
	5179	385744,2159	1374865,9590
	5180	385729,5121	1374883,9920
	5181	385761,7491	1374907,5050
	5182	385764,3542	1374910,4970
	5183	385732,2762	1374951,9330
	5184	385728,6403	1374952,9280
	5185	385724,1467	1374952,0750
	5186	385698,7817	1374988,9300
	5187	385675,4869	1375043,8780
	5188	385671,2374	1375063,4050
	5189	385596,6613	1375078,7010
	5022	385584,1059	1375085,2090
	5190	385753,0063	1377335,8900
	5191	385855,4288	1377534,0539
	5192	386112,0231	1377402,9030
	5193	386104,8342	1377383,1730
	5194	386242,8818	1377368,5000
	5195	386233,7800	1377305,3500
	5196	386398,9136	1377228,6030

## Сведения о границах территориальной зоны застройки индивидуальными жилыми домами (Ж-1)

Сведения о характерных точках границ объекта	№ точки	Координаты	
		X	Y
	5197	386525,0751	1377220,4200
	5198	386668,1634	1377201,7540
	5199	386595,6063	1377056,3730
	5200	386710,3018	1377006,2360
	5201	386732,0087	1377004,7030
	5202	386702,4090	1376574,1410
	5203	386644,1288	1376578,2740
	5204	386412,1706	1376706,6910
	5205	386354,5535	1376591,8710
	5206	386099,7471	1376718,7770
	5207	386066,1800	1376739,1800
	5208	386090,6413	1376834,2392
	5209	386113,9600	1376827,1400
	5210	386116,3400	1376831,3100
	5211	386120,1300	1376842,2600
	5212	386129,5900	1376865,1600
	5213	386131,0600	1376868,3800
	5214	386135,7100	1376880,3100
	5215	386138,9400	1376888,6000
	5216	386141,2600	1376894,2400
	5217	386148,4288	1376911,6890
	5218	386077,9863	1376948,5630
	5219	386096,0850	1377152,3120
	5220	386075,0752	1377169,6686
	5221	386068,6000	1377172,2800
	5222	386069,4957	1377174,2795
	5223	386033,9800	1377203,6300
	5224	385762,6700	1377330,7900
	5190	385753,0063	1377335,8900
	5225	385856,4414	1377854,4640
	5226	386006,7237	1378031,6090
	5227	386004,2200	1378039,2300
	5228	386007,8569	1378052,8464
	5229	386005,6994	1378082,8460
	5230	385882,8233	1378150,6300
	5231	385886,9900	1378158,0500
	5232	385894,8800	1378173,2200
	5233	385895,6100	1378172,8600
	5234	385899,9200	1378181,8800
	5235	385904,0200	1378183,2400
	5236	385906,5500	1378188,4500
	5237	385909,3200	1378190,7700
	5238	385912,3100	1378197,0700

## Сведения о границах территориальной зоны застройки индивидуальными жилыми домами (Ж-1)

Сведения о характерных точках границ объекта	№ точки	Координаты	
		X	Y
	5239	385914,8900	1378197,0100
	5240	385916,3200	1378199,7600
	5241	385925,8600	1378194,8300
	5242	385926,3800	1378195,7300
	5243	385939,5300	1378188,6600
	5244	385940,8300	1378189,0800
	5245	385954,2800	1378181,7300
	5246	385957,4600	1378187,9900
	5247	385959,6400	1378191,7400
	5248	385966,7600	1378187,6300
	5249	385976,7200	1378203,9100
	5250	385977,1200	1378203,6700
	5251	385979,8600	1378208,5700
	5252	385972,8100	1378212,2100
	5253	385971,4281	1378212,8987
	5254	385987,2463	1378241,2910
	5255	386059,9671	1378204,7160
	5256	386064,9341	1378190,8670
	5257	386223,8277	1378011,4008
	5258	386009,2369	1377821,5270
	5259	385980,2928	1377773,8771
	5225	385856,4414	1377854,4640
	5260	385983,6683	1375294,3720
	5261	386055,6299	1375398,3640
	5262	386173,0020	1375308,6370
	5263	386179,7682	1375310,3070
	5264	386243,5160	1375325,4280
	5265	386256,4194	1375344,9300
	5266	386276,0440	1375368,4520
	5267	386273,5344	1375377,2210
	5268	386279,7300	1375383,0200
	5269	386274,2461	1375388,8620
	5270	386248,6583	1375416,1185
	5271	386228,3200	1375437,7800
	5272	386221,4300	1375434,9900
	5273	386222,3200	1375443,9300
	5274	386217,7400	1375444,4000
	5275	386216,8600	1375433,2000
	5276	386211,2107	1375430,7310
	5277	386166,9200	1375410,8700
	5278	386163,4400	1375411,4400
	5279	386158,2700	1375421,2700
	5280	386156,0400	1375422,9100

## Сведения о границах территориальной зоны застройки индивидуальными жилыми домами (Ж-1)

Сведения о характерных точках границ объекта	№ точки	Координаты	
		X	Y
	5281	386149,6400	1375438,2300
	5282	386151,2400	1375439,6200
	5283	386136,2914	1375474,6369
	5284	386136,4235	1375478,7959
	5285	386135,6118	1375479,4708
	5286	386164,4506	1375509,4189
	5287	386166,2500	1375507,9400
	5288	386173,0500	1375502,3500
	5289	386182,5200	1375494,3000
	5290	386192,8900	1375484,4300
	5291	386198,7000	1375478,7800
	5292	386198,7241	1375478,7160
	5293	386218,3052	1375463,7910
	5294	386223,6129	1375472,2840
	5295	386258,2995	1375522,7710
	5296	386278,9524	1375508,1600
	5297	386398,3772	1375423,6300
	5298	386375,8570	1375391,2890
	5299	386374,1500	1375388,8300
	5300	386377,6700	1375387,5800
	5301	386379,1300	1375385,2400
	5302	386374,6400	1375378,9700
	5303	386371,9100	1375375,1700
	5304	386371,5900	1375375,4200
	5305	386365,8100	1375367,8200
	5306	386369,1200	1375365,4800
	5307	386364,5800	1375359,0300
	5308	386361,7393	1375355,2560
	5309	386463,6104	1375277,3060
	5310	386633,9356	1375162,3120
	5311	386642,1500	1375148,9600
	5312	386711,5454	1375106,2100
	5313	386733,9187	1375089,3430
	5314	386742,1600	1375069,3900
	5315	386759,0600	1375035,8200
	5316	386776,0500	1375003,9600
	5317	386781,4500	1374996,0400
	5318	386785,8100	1374990,5000
	5319	386786,6121	1374989,2640
	5320	386829,8336	1374706,8550
	5321	386801,7673	1374673,9982
	5322	386779,0038	1374687,0730
	5323	386779,0000	1374687,0800

## Сведения о границах территориальной зоны застройки индивидуальными жилыми домами (Ж-1)

Сведения о характерных точках границ объекта	№ точки	Координаты	
		X	Y
	5324	386757,0900	1374700,0700
	5325	386759,1800	1374703,6000
	5326	386736,2418	1374717,5110
	5327	386720,7724	1374723,6430
	5328	386725,9800	1374737,5600
	5329	386751,3200	1374808,2000
	5330	386752,0500	1374814,1200
	5331	386751,9300	1374817,7100
	5332	386748,3000	1374827,3300
	5333	386748,1900	1374827,6400
	5334	386747,6000	1374829,2000
	5335	386740,3700	1374840,2000
	5336	386722,5400	1374856,5200
	5337	386715,1400	1374859,2900
	5338	386710,3300	1374861,0900
	5339	386695,8100	1374866,5200
	5340	386692,4000	1374858,0300
	5341	386688,0900	1374860,6700
	5342	386665,2400	1374873,2600
	5343	386644,7900	1374885,1900
	5344	386644,0700	1374883,3400
	5345	386639,2510	1374886,1000
	5346	386628,1000	1374892,4900
	5347	386631,9400	1374900,1800
	5348	386631,9403	1374900,1810
	5349	386627,3020	1374899,8530
	5350	386614,7900	1374904,9100
	5351	386607,0726	1374907,5370
	5352	386620,4137	1374947,0260
	5353	386629,7716	1374941,3600
	5354	386630,0476	1374941,8190
	5355	386636,1394	1374953,9300
	5356	386670,1075	1375000,9620
	5357	386661,1077	1375046,0050
	5358	386622,5897	1375077,4660
	5359	386572,7320	1375111,1060
	5360	386554,7298	1375123,2570
	5361	386418,3859	1375215,2490
	5362	386329,4862	1375099,7730
	5363	386476,0925	1374989,1170
	5364	386479,2300	1374994,4000
	5365	386483,6300	1375000,6800
	5366	386497,2400	1375019,0500



## Сведения о границах территориальной зоны застройки индивидуальными жилыми домами (Ж-1)

Сведения о характерных точках границ объекта	№ точки	Координаты	
		X	Y
	5367	386518,8500	1375001,8600
	5368	386538,1700	1374988,1600
	5369	386548,2504	1374981,0810
	5370	386499,0250	1374909,8170
	5371	386484,5484	1374918,2750
	5372	386484,3313	1374918,4680
	5373	386390,1479	1374979,7850
	5374	386380,1500	1374986,9600
	5375	386378,9200	1374984,9700
	5376	386363,4300	1374998,8100
	5377	386359,2100	1374994,4200
	5378	386336,1800	1375012,0300
	5379	386321,0400	1375023,4500
	5380	386314,1700	1375029,2500
	5381	386309,1200	1375033,5000
	5382	386301,9100	1375025,0100
	5383	386290,6500	1375033,7800
	5384	386289,9700	1375034,3100
	5385	386289,9640	1375034,3009
	5386	386283,8797	1375038,9210
	5387	386282,2571	1375036,7550
	5388	386165,7178	1375124,1840
	5389	386160,8000	1375118,0000
	5390	386151,8100	1375107,4800
	5391	386152,9900	1375106,2700
	5392	386152,6812	1375103,7210
	5393	386152,2400	1375099,9800
	5394	386155,5200	1375095,2300
	5395	386156,9400	1375096,0100
	5396	386164,9600	1375083,9300
	5397	386163,6300	1375081,3800
	5398	386162,3800	1375078,9700
	5399	386161,6800	1375079,0300
	5400	386151,8800	1375072,1800
	5401	386144,9990	1375068,3941
	5260	385983,6683	1375294,3720
	5402	386002,8200	1372245,1300
	5403	386003,9900	1372253,9200
	5404	386006,0300	1372267,5400
	5405	386008,1500	1372272,5000
	5406	386011,1400	1372282,6600
	5407	386012,7700	1372285,5600
	5408	386017,9500	1372287,2700

## Сведения о границах территориальной зоны застройки индивидуальными жилыми домами (Ж-1)

Сведения о характерных точках границ объекта	№ точки	Координаты	
		X	Y
	5409	386029,2100	1372294,8900
	5410	386033,9600	1372297,4100
	5411	386036,7400	1372301,0300
	5412	386044,4900	1372302,3400
	5413	386047,0500	1372302,5400
	5414	386055,3300	1372301,9400
	5415	386057,9200	1372301,7700
	5416	386066,9200	1372301,0700
	5417	386071,8700	1372300,7800
	5418	386080,3400	1372300,1500
	5419	386084,6200	1372299,1500
	5420	386086,6400	1372299,1000
	5421	386094,7500	1372299,0300
	5422	386100,6200	1372299,0100
	5423	386100,6800	1372299,3300
	5424	386108,1700	1372298,6300
	5425	386108,1200	1372298,1700
	5426	386111,3200	1372297,6400
	5427	386138,2564	1372295,5750
	5428	386157,9663	1372277,6710
	5429	386188,8830	1372271,6820
	5430	386263,6687	1372465,2730
	5431	386263,1281	1372471,8500
	5432	386277,7780	1372472,4500
	5433	386293,5200	1372473,0600
	5434	386293,7100	1372470,5620
	5435	386301,2900	1372470,7200
	5436	386305,9500	1372471,0700
	5437	386306,5600	1372465,0700
	5438	386307,4500	1372457,4400
	5439	386310,6704	1372427,5400
	5440	386310,6700	1372427,5400
	5441	386310,9100	1372425,3700
	5442	386307,2600	1372425,2000
	5443	386309,6000	1372387,7500
	5444	386312,8100	1372387,3800
	5445	386312,8900	1372386,8900
	5446	386313,0800	1372384,5500
	5447	386313,1150	1372384,1280
	5448	386313,4200	1372380,4500
	5449	386313,4800	1372379,7000
	5450	386314,5300	1372369,2200
	5451	386315,2700	1372361,8100

## Сведения о границах территориальной зоны застройки индивидуальными жилыми домами (Ж-1)

Сведения о характерных точках границ объекта	№ точки	Координаты	
		X	Y
	5452	386315,7900	1372356,8600
	5453	386315,8200	1372356,5400
	5454	386315,4200	1372346,3800
	5455	386315,5300	1372343,1100
	5456	386316,2800	1372332,7000
	5457	386329,9400	1372332,8100
	5458	386330,9700	1372324,8200
	5459	386331,2700	1372298,3300
	5460	386329,0000	1372277,8600
	5461	386328,6900	1372272,6300
	5462	386326,3000	1372270,2200
	5463	386323,8300	1372256,8500
	5464	386259,0200	1372172,2400
	5465	386257,5000	1372168,5300
	5466	386252,3200	1372163,3800
	5467	386227,3300	1372147,3900
	5468	386225,1400	1372145,0900
	5469	386178,7100	1372120,5500
	5470	386175,0378	1372117,9500
	5471	386175,0120	1372117,9360
	5472	386174,4246	1372117,6300
	5473	386174,2500	1372117,5400
	5474	386170,1500	1372115,3600
	5475	386165,4300	1372112,8600
	5476	386164,5698	1372114,6800
	5477	386163,7040	1372116,5230
	5478	386163,7026	1372116,5220
	5479	386150,9080	1372107,9020
	5480	386143,3243	1372103,7350
	5481	386142,5717	1372104,3630
	5482	386141,8880	1372104,9350
	5483	386141,8867	1372104,9340
	5484	386141,8800	1372104,9400
	5485	386136,4000	1372102,0100
	5486	386116,8006	1372091,5600
	5487	386094,9490	1372079,9140
	5488	386089,3236	1372076,0760
	5489	386013,9770	1372143,6710
	5490	386046,3400	1372181,8000
	5491	386041,7000	1372185,7700
	5492	386039,7900	1372195,5100
	5493	386039,4700	1372197,1000
	5494	386038,7500	1372206,1400

## Сведения о границах территориальной зоны застройки индивидуальными жилыми домами (Ж-1)

Сведения о характерных точках границ объекта	№ точки	Координаты	
		X	Y
	5495	386004,5683	1372219,7780
	5496	386003,3600	1372239,9800
	5497	386003,2700	1372245,0900
	5402	386002,8200	1372245,1300
	5498	386050,1500	1380296,8700
	5499	386051,7633	1380297,2890
	5500	386051,7632	1380297,2893
	5498	386050,1500	1380296,8700
	5501	386069,7608	1377855,1191
	5502	386696,4776	1378410,0945
	5503	386705,6600	1378398,3600
	5504	386714,4000	1378388,2400
	5505	386716,3900	1378385,9400
	5506	386722,1212	1378379,0700
	5507	386620,2190	1378289,7260
	5508	386619,9700	1378290,0100
	5509	386615,2900	1378295,3500
	5510	386605,2300	1378306,8400
	5511	386603,9400	1378308,3100
	5512	386603,4100	1378307,8400
	5513	386595,8800	1378301,2500
	5514	386584,5900	1378291,4000
	5515	386583,9700	1378292,0800
	5516	386565,0800	1378275,7000
	5517	386565,9100	1378274,7000
	5518	386566,1000	1378274,4800
	5519	386572,6200	1378266,7000
	5520	386572,8700	1378266,9200
	5521	386581,2900	1378257,4100
	5522	386582,1950	1378256,3880
	5523	386542,2390	1378221,3560
	5524	386537,8051	1378216,6290
	5525	386536,6300	1378199,1000
	5526	386519,1800	1378184,0200
	5527	386452,6800	1378126,0300
	5528	386461,2761	1378116,9740
	5529	386380,9404	1378027,8330
	5530	386382,2760	1378019,7410
	5531	386323,5879	1377966,3950
	5532	386519,8894	1377949,3650
	5533	386491,7122	1377529,0188
	5534	386339,1960	1377537,7566
	5535	386344,4074	1377603,3790

## Сведения о границах территориальной зоны застройки индивидуальными жилыми домами (Ж-1)

Сведения о характерных точках границ объекта	№ точки	Координаты	
		X	Y
	5536	386116,1900	1377623,1200
	5537	386116,5300	1377626,4400
	5538	386121,7000	1377625,7400
	5539	386122,4600	1377631,7500
	5540	386134,2900	1377630,5700
	5541	386136,7400	1377634,6000
	5542	386139,4500	1377676,5400
	5543	386144,0700	1377739,2100
	5544	386143,0900	1377742,1800
	5545	386144,9900	1377758,6700
	5546	386135,0700	1377759,8100
	5547	386135,8700	1377765,8800
	5548	386137,7100	1377772,3000
	5549	386134,4000	1377775,2700
	5550	386131,4100	1377777,5900
	5551	386127,9600	1377778,7600
	5552	386125,8900	1377779,5000
	5553	386123,4700	1377779,6300
	5554	386110,9900	1377789,7300
	5555	386104,0100	1377792,4100
	5556	386088,8900	1377802,9900
	5557	386089,1000	1377803,2900
	5558	386087,7000	1377803,8100
	5559	386091,9000	1377814,7500
	5560	386096,2000	1377825,9200
	5561	386095,5300	1377826,6700
	5562	386078,6100	1377845,3500
	5501	386069,7608	1377855,1191
	5563	386085,7931	1378544,6690
	5564	386175,2658	1378625,7000
	5565	386239,2770	1378551,2250
	5566	386251,0890	1378561,7880
	5567	386261,8900	1378571,4500
	5568	386230,2100	1378608,2500
	5569	386266,3300	1378634,2400
	5570	386269,7800	1378630,3500
	5571	386271,7100	1378631,5000
	5572	386280,5000	1378621,6500
	5573	386286,9870	1378627,4410
	5574	386315,7140	1378653,0830
	5575	386268,2669	1378708,9295
	5576	386522,2597	1378933,7370
	5577	386510,6300	1378946,6260

## Сведения о границах территориальной зоны застройки индивидуальными жилыми домами (Ж-1)

Сведения о характерных точках границ объекта	№ точки	Координаты	
		X	Y
	5578	386510,6279	1378946,6283
	5579	386510,6300	1378946,6300
	5580	386514,8400	1378950,1300
	5581	386521,9100	1378955,8200
	5582	386524,7300	1378958,0900
	5583	386526,2900	1378959,3500
	5584	386613,9000	1379030,7900
	5585	386617,3000	1379036,5500
	5586	386641,6242	1379058,9739
	5587	386643,3800	1379057,0900
	5588	386646,9000	1379060,2300
	5589	386645,6500	1379061,6800
	5590	386646,3200	1379062,3300
	5591	386652,4600	1379068,1800
	5592	386680,7600	1379093,8600
	5593	386734,3790	1379142,7578
	5594	386912,0257	1378941,3320
	5595	387026,0352	1379020,8510
	5596	387157,2608	1379136,8320
	5597	386991,3614	1379323,1330
	5598	387174,9381	1379482,7370
	5599	387225,5286	1379426,0790
	5600	387247,6725	1379444,3620
	5601	387275,7966	1379411,2570
	5602	387327,5852	1379456,6796
	5603	387600,7321	1379235,0800
	5604	387244,8325	1378917,6750
	5605	386798,2330	1378519,6450
	5606	386322,8662	1378099,0319
	5607	386153,5948	1378284,7880
	5608	386101,5223	1378341,0270
	5609	386193,5774	1378421,5150
	5563	386085,7931	1378544,6690
	5610	386833,6000	1378942,8500
	5611	386858,3700	1378911,9500
	5612	386896,2300	1378947,4700
	5613	386871,7000	1378977,1000
	5610	386833,6000	1378942,8500
	5614	386841,1990	1378699,8390
	5615	386842,0667	1378698,8930
	5616	386842,5200	1378698,4000
	5617	386849,8700	1378690,3900
	5618	386849,0900	1378689,6200

## Сведения о границах территориальной зоны застройки индивидуальными жилыми домами (Ж-1)

Сведения о характерных точках границ объекта	№ точки	Координаты	
		X	Y
	5619	386860,3900	1378679,6000
	5620	386872,2200	1378667,4700
	5621	386875,9100	1378663,4800
	5622	386890,3100	1378676,4800
	5623	386889,1100	1378678,7000
	5624	386871,1300	1378698,6100
	5625	386871,5200	1378698,9800
	5626	386857,8900	1378713,9300
	5627	386857,6840	1378714,1359
	5614	386841,1990	1378699,8390
	5628	386846,2219	1378532,5549
	5629	386846,9203	1378543,4240
	5630	387148,5091	1378811,1996
	5631	387155,2400	1378803,4000
	5632	387156,5700	1378801,9500
	5633	387175,4742	1378781,3780
	5634	387047,6400	1378667,2900
	5635	386956,1900	1378585,9500
	5636	386935,4420	1378568,6800
	5637	386860,9949	1378503,2261
	5638	386848,9100	1378527,8700
	5628	386846,2219	1378532,5549
	5639	386856,7196	1376036,7220
	5640	386946,2755	1376166,0130
	5641	386960,2588	1376156,1740
	5642	387073,9640	1376076,1620
	5643	386978,5212	1375947,1460
	5639	386856,7196	1376036,7220
	5644	387220,9100	1374971,7400
	5645	387223,5946	1374973,5690
	5646	387244,7500	1374984,6000
	5647	387263,6000	1374995,5000
	5648	387263,7500	1374995,5800
	5649	387265,5600	1374993,0300
	5650	387266,9300	1374991,1000
	5651	387267,7100	1374991,7200
	5652	387291,6800	1375010,3100
	5653	387295,8600	1375013,7200
	5654	387297,2700	1375016,1800
	5655	387296,1923	1375017,1379
	5656	387298,8200	1375019,8300
	5657	387304,2300	1375025,0900
	5658	387312,4300	1375036,7400

## Сведения о границах территориальной зоны застройки индивидуальными жилыми домами (Ж-1)

Сведения о характерных точках границ объекта	№ точки	Координаты	
		X	Y
	5659	387338,5800	1375067,4400
	5660	387348,3800	1375078,2200
	5661	387357,4100	1375087,5900
	5662	387361,7900	1375091,5300
	5663	387373,8400	1375105,1200
	5664	387383,6000	1375118,1500
	5665	387393,5631	1375129,8320
	5666	387354,0802	1375160,6000
	5667	387318,2112	1375184,5890
	5668	387312,7734	1375189,3340
	5669	387359,7900	1375219,3200
	5670	387412,6400	1375253,0100
	5671	387589,4700	1375246,5700
	5672	387594,5044	1375243,7590
	5673	387597,8751	1375213,1700
	5674	387610,0163	1375193,3519
	5675	387570,2561	1375162,5320
	5676	387456,2498	1375093,5630
	5677	387450,9510	1375085,6700
	5678	387477,7200	1375053,1200
	5679	387443,8300	1375028,3100
	5680	387442,2200	1375027,3200
	5681	387409,2355	1375006,7308
	5682	387409,9200	1375005,6400
	5683	387411,8600	1375000,5900
	5684	387415,5300	1374992,1000
	5685	387409,4000	1374988,7300
	5686	387402,7000	1374984,9700
	5687	387398,5100	1374992,6300
	5688	387396,3700	1374998,7000
	5689	387385,0200	1374991,1300
	5690	387310,8300	1374942,6300
	5691	387298,6000	1374935,2400
	5692	387292,0540	1374929,2560
	5693	387275,7757	1374956,8900
	5694	387270,8388	1374953,7720
	5695	387268,4200	1374957,0000
	5696	387265,0100	1374954,2700
	5697	387257,5400	1374948,0500
	5698	387258,0800	1374947,3400
	5699	387258,4500	1374946,8800
	5700	387257,3800	1374946,0000
	5701	387257,0100	1374946,4700



Сведения о границах территориальной зоны застройки индивидуальными жилыми домами (Ж-1)

Сведения о характерных точках границ объекта	№ точки	Координаты	
		X	Y
	5702	387256,7800	1374946,7500
	5703	387250,1700	1374940,8800
	5704	387247,8800	1374939,0400
	5705	387239,2300	1374950,7300
	5706	387238,5300	1374950,2100
	5707	387232,3300	1374958,7000
	5708	387231,2000	1374957,7600
	5709	387222,9300	1374968,1000
	5710	387221,4900	1374969,9000
	5644	387220,9100	1374971,7400
	5711	387341,4887	1378925,7120
	5712	387345,2628	1378985,9960
	5713	387611,4995	1379225,2680
	5714	387844,3427	1379043,3459
	5715	387642,9342	1378859,6450
	5716	387636,9900	1378865,8300
	5717	387631,8000	1378871,8900
	5718	387631,6100	1378871,7500
	5719	387626,4500	1378877,9200
	5720	387625,9500	1378877,4400
	5721	387616,0900	1378888,0800
	5722	387611,3200	1378883,6700
	5723	387610,6900	1378884,2500
	5724	387604,0400	1378878,4800
	5725	387586,7100	1378863,0700
	5726	387587,3800	1378862,3200
	5727	387580,6500	1378856,3400
	5728	387585,4500	1378850,9500
	5729	387600,3000	1378835,2600
	5730	387599,9300	1378834,9100
	5731	387601,7200	1378833,7400
	5732	387607,5506	1378827,2610
	5733	387582,9578	1378804,8380
	5734	387579,0845	1378805,4840
	5735	387527,4359	1378859,4010
	5736	387492,9079	1378831,4730
	5737	387473,2049	1378850,7710
	5738	387436,6601	1378818,2900
	5711	387341,4887	1378925,7120
	5739	387419,4900	1379011,5500
	5740	387420,5800	1379010,4400
	5741	387424,1700	1379006,4600
	5742	387436,5600	1378992,9700

## Сведения о границах территориальной зоны застройки индивидуальными жилыми домами (Ж-1)

Сведения о характерных точках границ объекта	№ точки	Координаты	
		X	Y
	5743	387454,4800	1379009,4200
	5744	387454,2000	1379009,7900
	5745	387441,7800	1379022,7900
	5746	387438,5900	1379026,7700
	5747	387438,0300	1379027,4800
	5739	387419,4900	1379011,5500
	5748	387818,4016	1376969,7050
	5749	387839,8466	1377292,4610
	5750	388087,0530	1377278,3490
	5751	388118,5934	1377276,8380
	5752	388125,4177	1377276,5114
	5753	388125,1800	1377272,1600
	5754	388142,5525	1377271,3224
	5755	388141,4103	1377238,2645
	5756	388144,9900	1377237,9400
	5757	388144,8700	1377227,2200
	5758	388141,0321	1377227,3190
	5759	388140,9700	1377225,5200
	5760	388138,1118	1377169,4390
	5761	388108,8600	1377171,3300
	5762	388101,5900	1377171,8000
	5763	388092,5700	1377172,2300
	5764	388090,9800	1377172,2900
	5765	388087,6800	1377172,4100
	5766	388081,6920	1377172,6280
	5767	388079,3386	1377126,2171
	5768	388077,3700	1377126,3500
	5769	388077,1600	1377123,0700
	5770	388081,1400	1377122,7900
	5771	388085,9800	1377122,4200
	5772	388087,8100	1377122,3200
	5773	388090,6300	1377122,1600
	5774	388093,0000	1377122,0000
	5775	388096,0000	1377121,8000
	5776	388106,5800	1377120,7700
	5777	388106,0300	1377111,1000
	5778	388105,0500	1377098,9800
	5779	388103,9100	1377084,9000
	5780	388085,0500	1377086,3200
	5781	388083,5002	1377086,4500
	5782	388083,3710	1377084,5490
	5783	388080,0020	1377084,7320
	5784	388079,8400	1377079,0100

## Сведения о границах территориальной зоны застройки индивидуальными жилыми домами (Ж-1)

Сведения о характерных точках границ объекта	№ точки	Координаты	
		X	Y
	5785	388078,8099	1377069,2030
	5786	388041,7600	1377071,2600
	5787	388030,2300	1377071,9000
	5788	387992,1400	1377073,9200
	5789	387991,7000	1377073,9800
	5790	387990,1400	1377057,9200
	5791	387989,5599	1377050,0760
	5792	387924,6855	1377053,5800
	5793	387924,0300	1377045,5700
	5794	387924,0200	1377045,4300
	5795	387923,9000	1377044,3000
	5796	387922,9600	1377035,0200
	5797	387920,4100	1377009,9200
	5798	387920,3800	1377009,7200
	5799	387920,3500	1377009,3200
	5800	387920,2400	1377008,6000
	5801	387919,2900	1377000,8800
	5802	387907,3600	1377002,6600
	5803	387903,9500	1377004,5200
	5804	387900,3300	1377004,6500
	5805	387900,5600	1377010,5300
	5806	387893,0000	1377010,9900
	5807	387880,0200	1377011,7700
	5808	387879,5100	1377011,8400
	5809	387879,3200	1377011,8400
	5810	387879,0700	1377007,5400
	5811	387858,7100	1377008,2000
	5812	387858,2900	1377001,0300
	5813	387858,2682	1377000,7675
	5814	387856,3500	1376977,6400
	5815	387855,6730	1376967,1495
	5748	387818,4016	1376969,7050
	5816	388025,5885	1376955,8520
	5817	388026,2079	1376965,6630
	5818	388028,4800	1376997,9900
	5819	388040,0600	1376997,7100
	5820	388057,5200	1376997,3000
	5821	388066,8300	1376997,0800
	5822	388072,3400	1376996,9600
	5823	388073,8141	1376996,9460
	5824	388071,4354	1376953,4183
	5825	388052,8364	1376954,2220
	5816	388025,5885	1376955,8520

## Сведения о границах территориальной зоны застройки индивидуальными жилыми домами (Ж-1)

Сведения о характерных точках границ объекта	№ точки	Координаты	
		X	Y
	5826	388958,3800	1386638,2600
	5827	388960,7500	1386654,5500
	5828	388966,2311	1386653,8950
	5829	388966,2300	1386653,8900
	5830	388978,9000	1386652,3800
	5831	388988,4700	1386650,1500
	5832	388995,4700	1386647,8700
	5833	389005,3600	1386644,2200
	5834	389011,7100	1386641,8400
	5835	389015,1800	1386640,8500
	5836	389016,8900	1386639,9800
	5837	389020,4100	1386638,8200
	5838	389027,5400	1386638,0300
	5839	389033,6200	1386638,0600
	5840	389034,4600	1386638,0600
	5841	389030,0300	1386652,2300
	5842	389029,3200	1386652,3300
	5843	388998,6600	1386659,1000
	5844	388996,1400	1386665,1000
	5845	388970,4300	1386671,7000
	5846	388970,4293	1386671,6970
	5847	388968,4300	1386672,2100
	5848	388973,5100	1386693,7800
	5849	389011,8500	1386681,9900
	5850	389011,8700	1386682,0500
	5851	389006,3300	1386683,7700
	5852	389010,2300	1386697,1800
	5853	389009,7200	1386699,7600
	5854	388991,2400	1386708,8600
	5855	388970,1670	1386713,2610
	5856	388997,2577	1386752,1860
	5857	389039,9660	1386748,4540
	5858	389067,8310	1386742,6060
	5859	389155,2649	1386725,3470
	5860	389320,3203	1386688,3220
	5861	389379,0922	1386670,1650
	5862	389439,3898	1386657,7440
	5863	389554,2260	1386632,9900
	5864	389591,5735	1386626,6720
	5865	389765,6112	1386612,5550
	5866	389839,0599	1386612,8990
	5867	389875,1180	1386616,6810
	5868	389878,5376	1386608,3950

## Сведения о границах территориальной зоны застройки индивидуальными жилыми домами (Ж-1)

Сведения о характерных точках границ объекта	№ точки	Координаты	
		X	Y
	5869	389902,3590	1386616,7620
	5870	389904,8230	1386611,6150
	5871	389930,1980	1386627,1280
	5872	389927,7820	1386631,0660
	5873	389965,8400	1386653,9040
	5874	389980,9260	1386664,4120
	5875	389982,0310	1386665,7630
	5876	389999,2160	1386677,9500
	5877	390004,7930	1386680,6590
	5878	390014,0240	1386686,5930
	5879	390022,8380	1386693,4630
	5880	390028,6570	1386701,5070
	5881	390034,7370	1386710,0370
	5882	390039,7160	1386720,8450
	5883	390059,0460	1386715,9030
	5884	390060,2180	1386715,1440
	5885	390066,6511	1386713,1460
	5886	390065,4513	1386707,5310
	5887	390052,5304	1386683,0150
	5888	390025,3966	1386652,6040
	5889	389988,5721	1386624,9990
	5890	389918,2458	1386581,0200
	5891	389894,5267	1386569,6510
	5892	389871,6384	1386565,7200
	5893	389840,8129	1386564,5980
	5894	389738,1843	1386564,9720
	5895	389493,9801	1386568,0600
	5896	389252,7292	1386616,9050
	5897	389221,5345	1386423,3010
	5898	389235,9320	1386292,4850
	5899	389235,3783	1386254,3070
	5900	389225,9645	1386180,1970
	5901	389231,3507	1386176,0400
	5902	389213,0652	1386156,7210
	5903	389213,0420	1386156,6970
	5904	389213,1560	1386156,4600
	5905	389259,5610	1386060,0640
	5906	389239,5590	1386035,1710
	5907	389208,2585	1385996,7560
	5908	389177,8580	1385959,4450
	5909	389174,8380	1385955,7390
	5910	389128,2191	1385896,5590
	5911	389084,6000	1385895,9600

## Сведения о границах территориальной зоны застройки индивидуальными жилыми домами (Ж-1)

Сведения о характерных точках границ объекта	№ точки	Координаты	
		X	Y
	5912	389084,6023	1385896,0890
	5913	389084,3994	1385897,4317
	5914	389083,5100	1386035,6100
	5915	389085,3200	1386035,7400
	5916	389109,1900	1386049,6100
	5917	389120,1200	1386057,2500
	5918	389120,1203	1386057,2534
	5919	389129,1870	1386059,2680
	5920	389130,9460	1386068,7430
	5921	389131,5600	1386072,8420
	5922	389132,3370	1386081,6570
	5923	389133,9470	1386087,5040
	5924	389134,4980	1386093,0780
	5925	389142,9476	1386186,1950
	5926	389087,0259	1386354,3840
	5927	389014,6980	1386517,0660
	5928	389003,3391	1386540,5510
	5929	389000,3300	1386547,9590
	5930	388971,0477	1386602,7960
	5931	388971,6600	1386607,4400
	5932	388978,9400	1386619,3200
	5933	388974,2600	1386634,2600
	5934	388978,2000	1386633,8100
	5935	388981,2900	1386633,8800
	5936	388984,9000	1386633,6500
	5937	388986,0300	1386635,4600
	5938	388991,1700	1386635,3000
	5939	388992,0500	1386636,4500
	5940	388986,3200	1386636,7100
	5941	388985,2200	1386635,0500
	5942	388978,3400	1386635,2800
	5943	388974,6200	1386635,7600
	5944	388967,5600	1386637,5400
	5945	388964,7800	1386637,6600
	5826	388958,3800	1386638,2600
	5946	389879,4064	1379180,5291
	5947	390099,6425	1379465,1750
	5948	390420,5573	1379204,0650
	5949	390877,3227	1378860,1333
	5950	390869,8972	1378850,6580
	5951	390855,7453	1378832,5468
	5952	390855,8900	1378832,4300
	5953	390853,5300	1378829,5100

## Сведения о границах территориальной зоны застройки индивидуальными жилыми домами (Ж-1)

Сведения о характерных точках границ объекта	№ точки	Координаты	
		X	Y
	5954	390852,5700	1378828,1100
	5955	390852,4001	1378828,2657
	5956	390838,2509	1378810,1580
	5957	390790,4725	1378749,1110
	5958	390765,5395	1378716,5292
	5959	390749,8204	1378695,9880
	5960	390697,8358	1378627,0330
	5961	390692,4577	1378620,3561
	5962	390692,2800	1378619,9300
	5963	390692,7600	1378619,5600
	5964	390688,1800	1378613,9500
	5965	390687,6200	1378614,3700
	5966	390683,6200	1378609,2500
	5967	390683,5529	1378609,3024
	5968	390653,2077	1378571,6330
	5969	390649,7707	1378567,1710
	5970	390647,6500	1378564,6800
	5971	390644,5700	1378560,9900
	5972	390641,6400	1378557,5700
	5973	390611,6400	1378522,7700
	5974	390559,9300	1378459,3700
	5975	390554,7000	1378463,3100
	5976	390541,1500	1378445,3500
	5977	390545,6400	1378441,9600
	5978	390526,0460	1378416,9670
	5979	390376,8528	1378538,3062
	5980	390375,6900	1378536,8500
	5981	390339,9400	1378565,3500
	5982	390341,3771	1378567,1587
	5983	390330,4066	1378576,0810
	5984	390449,8642	1378724,8210
	5985	390224,3619	1378904,9630
	5986	390046,5119	1379047,0380
	5987	390001,9010	1379082,6750
	5988	389891,0343	1379171,2400
	5946	389879,4064	1379180,5291
	5989	390060,2800	1377056,9800
	5990	390063,9400	1377113,9100
	5991	390063,9929	1377113,9280
	5992	390063,7480	1377115,0120
	5993	390065,0617	1377115,3189
	5994	390064,9100	1377115,8400
	5995	390067,4800	1377116,5800

## Сведения о границах территориальной зоны застройки индивидуальными жилыми домами (Ж-1)

Сведения о характерных точках границ объекта	№ точки	Координаты	
		X	Y
	5996	390067,1800	1377117,6200
	5997	390068,7300	1377118,0700
	5998	390069,0387	1377117,0345
	5999	390071,5700	1377117,7700
	6000	390071,8190	1377116,9200
	6001	390084,2100	1377121,6600
	6002	390089,1600	1377123,5300
	6003	390089,2430	1377124,3640
	6004	390090,1700	1377134,5400
	6005	390096,7300	1377127,1800
	6006	390097,2643	1377126,5802
	6007	390098,6700	1377127,1100
	6008	390103,7001	1377119,3560
	6009	390103,7298	1377119,3203
	6010	390107,9900	1377114,5400
	6011	390109,2700	1377113,3800
	6012	390110,3000	1377113,3800
	6013	390118,6200	1377121,5500
	6014	390117,9600	1377122,2200
	6015	390125,3300	1377129,7800
	6016	390123,0800	1377132,5300
	6017	390123,8900	1377133,2900
	6018	390121,9470	1377135,4780
	6019	390121,6709	1377135,7910
	6020	390121,7000	1377135,8000
	6021	390123,9100	1377136,6400
	6022	390133,8384	1377140,5218
	6023	390131,2300	1377143,4700
	6024	390128,9100	1377147,0800
	6025	390127,2800	1377150,7100
	6026	390126,7650	1377153,1210
	6027	390127,3900	1377154,7200
	6028	390136,0870	1377158,5310
	6029	390146,5600	1377163,1200
	6030	390146,7010	1377162,7440
	6031	390153,5300	1377165,2840
	6032	390153,6699	1377164,9113
	6033	390157,0155	1377166,1293
	6034	390156,8800	1377166,5000
	6035	390165,3100	1377169,5200
	6036	390183,1460	1377175,9150
	6037	390193,4940	1377179,7890
	6038	390195,0600	1377180,4000



## Сведения о границах территориальной зоны застройки индивидуальными жилыми домами (Ж-1)

Сведения о характерных точках границ объекта	№ точки	Координаты	
		X	Y
	6039	390199,3120	1377182,0340
	6040	390210,6681	1377186,3157
	6041	390210,6700	1377186,3100
	6042	390215,9900	1377171,3600
	6043	390217,9637	1377172,1106
	6044	390217,2800	1377173,9400
	6045	390218,0400	1377174,2300
	6046	390216,7700	1377177,5700
	6047	390225,1300	1377180,5700
	6048	390225,3190	1377180,6340
	6049	390223,1320	1377186,6870
	6050	390221,7400	1377189,9700
	6051	390230,6500	1377193,6200
	6052	390232,1600	1377193,9300
	6053	390234,6150	1377186,9870
	6054	390237,4600	1377179,4600
	6055	390240,6900	1377180,6800
	6056	390240,0000	1377182,7800
	6057	390246,6000	1377185,0400
	6058	390247,3019	1377183,1751
	6059	390261,1400	1377188,4000
	6060	390261,0000	1377188,7900
	6061	390265,8800	1377190,6200
	6062	390265,0670	1377192,9860
	6063	390266,0100	1377193,3100
	6064	390270,7720	1377194,8820
	6065	390271,9300	1377192,4600
	6066	390281,2900	1377196,0000
	6067	390276,5900	1377208,7200
	6068	390284,0000	1377211,6500
	6069	390289,7100	1377213,8700
	6070	390293,0040	1377215,0840
	6071	390294,9700	1377210,5700
	6072	390295,4680	1377209,1930
	6073	390297,0300	1377204,9700
	6074	390298,0500	1377202,3200
	6075	390300,6600	1377203,3000
	6076	390311,3700	1377207,3400
	6077	390306,7800	1377219,6600
	6078	390319,5300	1377224,1500
	6079	390323,9600	1377212,0900
	6080	390329,1900	1377214,0600
	6081	390331,8800	1377215,0800

## Сведения о границах территориальной зоны застройки индивидуальными жилыми домами (Ж-1)

Сведения о характерных точках границ объекта	№ точки	Координаты	
		X	Y
	6082	390332,0000	1377215,1300
	6083	390332,3900	1377213,9700
	6084	390334,3100	1377214,7300
	6085	390343,1000	1377218,1900
	6086	390344,1800	1377215,6000
	6087	390355,8300	1377219,8900
	6088	390354,5000	1377223,6100
	6089	390377,4100	1377232,2500
	6090	390386,5500	1377235,7000
	6091	390387,4400	1377236,0400
	6092	390383,6800	1377247,7900
	6093	390388,2700	1377249,4000
	6094	390388,4100	1377249,0100
	6095	390391,5400	1377250,3500
	6096	390395,5600	1377239,1000
	6097	390416,9200	1377247,1700
	6098	390420,9000	1377248,6600
	6099	390420,2900	1377250,3500
	6100	390428,1200	1377253,3300
	6101	390428,6699	1377251,5886
	6102	390436,7648	1377254,6266
	6103	390433,0800	1377264,6200
	6104	390436,3500	1377266,0400
	6105	390454,2400	1377272,5500
	6106	390457,6917	1377262,5256
	6107	390463,2037	1377264,5963
	6108	390464,1800	1377261,6400
	6109	390469,9090	1377263,8410
	6110	390469,2500	1377265,9700
	6111	390471,6517	1377266,9355
	6112	390472,5800	1377264,5400
	6113	390477,6070	1377269,0510
	6114	390477,2460	1377269,9050
	6115	390477,2700	1377269,9100
	6116	390482,0752	1377271,7216
	6117	390481,7600	1377272,5300
	6118	390487,3400	1377274,7100
	6119	390487,6800	1377273,8400
	6120	390498,1900	1377277,8100
	6121	390496,3000	1377282,4200
	6122	390509,6600	1377287,0500
	6123	390510,3000	1377285,2600
	6124	390510,2900	1377283,6100

## Сведения о границах территориальной зоны застройки индивидуальными жилыми домами (Ж-1)

Сведения о характерных точках границ объекта	№ точки	Координаты	
		X	Y
	6125	390510,7230	1377282,5140
	6126	390520,2290	1377286,1220
	6127	390526,3800	1377269,7700
	6128	390531,6500	1377255,1600
	6129	390536,7900	1377257,0400
	6130	390540,3100	1377258,3300
	6131	390543,5500	1377259,6700
	6132	390550,1300	1377262,1400
	6133	390553,6800	1377263,5300
	6134	390554,7200	1377263,9900
	6135	390551,2000	1377285,7700
	6136	390551,0700	1377287,0100
	6137	390551,2300	1377287,0500
	6138	390549,0811	1377297,0050
	6139	390552,9970	1377298,4820
	6140	390553,0000	1377298,4700
	6141	390554,5000	1377291,8100
	6142	390557,5300	1377279,7000
	6143	390573,8800	1377282,4900
	6144	390576,9900	1377283,0300
	6145	390578,2800	1377286,3500
	6146	390581,4300	1377286,5200
	6147	390582,7300	1377286,4900
	6148	390583,3800	1377283,4200
	6149	390583,4000	1377282,0600
	6150	390583,4700	1377276,6200
	6151	390584,2600	1377273,5100
	6152	390584,7600	1377270,3300
	6153	390585,2300	1377268,2700
	6154	390585,3200	1377267,8600
	6155	390580,1600	1377266,4500
	6156	390578,3300	1377266,3900
	6157	390578,7800	1377261,0900
	6158	390578,8800	1377260,7600
	6159	390578,8400	1377259,1300
	6160	390582,4100	1377251,2200
	6161	390579,7300	1377250,0900
	6162	390580,6500	1377239,7000
	6163	390579,2300	1377236,7200
	6164	390581,8800	1377220,3600
	6165	390599,8860	1377227,6394
	6166	390599,9100	1377227,6000
	6167	390608,2900	1377230,8300

## Сведения о границах территориальной зоны застройки индивидуальными жилыми домами (Ж-1)

Сведения о характерных точках границ объекта	№ точки	Координаты	
		X	Y
	6168	390607,5818	1377231,9231
	6169	390629,8600	1377244,6600
	6170	390651,8300	1377262,3300
	6171	390663,6500	1377274,0800
	6172	390670,6200	1377281,1200
	6173	390663,6000	1377289,2600
	6174	390667,9840	1377297,3400
	6175	390827,8787	1377107,2140
	6176	390681,4060	1376979,3690
	6177	390565,4676	1376637,7010
	6178	390559,1887	1376619,1980
	6179	390551,4700	1376621,6800
	6180	390534,2972	1376627,4460
	6181	390465,7084	1376579,0724
	6182	390464,1600	1376565,9300
	6183	390449,9351	1376567,9472
	6184	390401,0760	1376533,4890
	6185	390386,5875	1376534,5096
	6186	390386,2100	1376527,6900
	6187	390357,4800	1376526,9800
	6188	390355,3000	1376546,7900
	6189	390357,3259	1376546,8309
	6190	390357,1700	1376560,3200
	6191	390357,0600	1376566,6200
	6192	390361,7838	1376566,6956
	6193	390360,7633	1376581,6076
	6194	390349,2100	1376582,4000
	6195	390348,7600	1376596,2300
	6196	390359,8576	1376593,9060
	6197	390354,1046	1376634,5742
	6198	390353,9010	1376634,3610
	6199	390352,2360	1376632,6170
	6200	390349,5350	1376629,7780
	6201	390337,5000	1376630,1200
	6202	390335,5400	1376638,7800
	6203	390335,4970	1376638,9790
	6204	390333,9800	1376645,5900
	6205	390332,8200	1376650,7300
	6206	390335,3100	1376653,2700
	6207	390335,1600	1376675,9300
	6208	390344,0663	1376679,5063
	6209	390339,5966	1376695,2323
	6210	390335,1533	1376700,3562

## Сведения о границах территориальной зоны застройки индивидуальными жилыми домами (Ж-1)

Сведения о характерных точках границ объекта	№ точки	Координаты	
		X	Y
	6211	390335,1000	1376700,3000
	6212	390333,8500	1376701,8900
	6213	390322,7300	1376711,9100
	6214	390319,0700	1376715,5600
	6215	390319,3400	1376715,8600
	6216	390330,1500	1376727,5000
	6217	390330,3536	1376727,7510
	6218	390329,8946	1376729,3660
	6219	390321,4391	1376747,6804
	6220	390314,6400	1376753,2300
	6221	390311,7200	1376755,7200
	6222	390307,8000	1376759,1800
	6223	390301,8600	1376764,4000
	6224	390301,7600	1376764,5300
	6225	390309,6581	1376773,1990
	6226	390303,9310	1376785,6020
	6227	390309,6080	1376793,1440
	6228	390318,4700	1376803,8500
	6229	390313,8100	1376807,9800
	6230	390314,4900	1376808,7500
	6231	390311,2900	1376811,6300
	6232	390305,4300	1376804,5300
	6233	390302,5900	1376807,0900
	6234	390301,8600	1376806,3400
	6235	390292,0000	1376814,1400
	6236	390292,6642	1376814,9926
	6237	390289,0253	1376817,8900
	6238	390288,5252	1376818,9740
	6239	390269,6510	1376846,0290
	6240	390265,3550	1376849,6320
	6241	390252,0370	1376860,8870
	6242	390240,7870	1376870,1270
	6243	390236,8200	1376873,0440
	6244	390237,3490	1376873,7550
	6245	390232,3340	1376877,4010
	6246	390225,3440	1376882,9500
	6247	390231,8340	1376891,8840
	6248	390230,5600	1376892,9200
	6249	390226,2680	1376897,1070
	6250	390228,4754	1376900,5850
	6251	390220,5329	1376908,5741
	6252	390221,5200	1376909,8100
	6253	390222,2800	1376910,9800

## Сведения о границах территориальной зоны застройки индивидуальными жилыми домами (Ж-1)

Сведения о характерных точках границ объекта	№ точки	Координаты	
		X	Y
	6254	390221,7400	1376911,9400
	6255	390220,7000	1376912,9300
	6256	390212,9000	1376918,8100
	6257	390207,4226	1376921,7614
	6258	390189,3600	1376939,9300
	6259	390158,1600	1376964,9000
	6260	390158,2300	1376968,6600
	6261	390159,5841	1376970,9150
	6262	390158,8747	1376971,5710
	6263	390158,7820	1376971,4570
	6264	390154,8205	1376974,7570
	6265	390149,8739	1376979,0720
	6266	390149,2197	1376979,6392
	6267	390149,3200	1376979,8500
	6268	390134,2700	1376990,8000
	6269	390132,5600	1376992,0000
	6270	390129,5800	1376994,1000
	6271	390126,9400	1376990,8900
	6272	390117,2100	1376998,9000
	6273	390118,0900	1376999,8400
	6274	390121,0974	1377003,1982
	6275	390115,6500	1377012,2926
	6276	390116,9900	1377014,0000
	6277	390116,0300	1377014,8600
	6278	390114,8300	1377015,9600
	6279	390113,3500	1377017,2900
	6280	390112,9500	1377017,6200
	6281	390106,9800	1377022,5100
	6282	390105,4700	1377023,7400
	6283	390105,0300	1377023,2000
	6284	390101,5800	1377026,2000
	6285	390099,5600	1377028,0000
	6286	390093,7600	1377033,1700
	6287	390085,7610	1377037,0770
	6288	390073,6800	1377048,7200
	5989	390060,2800	1377056,9800
	6289	390093,8656	1386759,7700
	6290	390100,9861	1386795,7760
	6291	390106,2443	1386818,6970
	6292	390818,3682	1387247,6390
	6293	390912,5059	1387303,0340
	6294	390917,9120	1387292,9140
	6295	390920,3304	1387288,0780

## Сведения о границах территориальной зоны застройки индивидуальными жилыми домами (Ж-1)

Сведения о характерных точках границ объекта	№ точки	Координаты	
		X	Y
	6296	390941,3900	1387235,1520
	6297	390955,3894	1387209,8020
	6298	390957,8827	1387205,9900
	6299	390874,0660	1387153,6440
	6300	390750,2400	1387076,4210
	6301	390605,2250	1386986,0030
	6302	390559,6990	1386957,3030
	6303	390397,1860	1386855,6180
	6304	390143,5770	1386696,6130
	6305	390142,0120	1386695,6220
	6306	390135,1845	1386705,7430
	6307	390126,0033	1386722,3380
	6308	390115,4234	1386716,9140
	6309	390107,5995	1386732,0350
	6310	390104,9302	1386737,6130
	6311	390102,5802	1386744,3510
	6289	390093,8656	1386759,7700
	6312	390430,1664	1379215,7450
	6313	390437,0400	1379224,2500
	6314	390449,3600	1379239,4900
	6315	390487,0100	1379286,0800
	6316	390487,0160	1379286,0870
	6317	390555,7475	1379370,8050
	6318	390685,1914	1379267,2630
	6319	390625,5500	1379190,9100
	6320	390685,6500	1379146,3400
	6321	390747,9440	1379227,0300
	6322	390752,7500	1379230,7600
	6323	390819,4600	1379317,6900
	6324	390820,8200	1379319,4500
	6325	390825,8283	1379325,8800
	6326	390759,5970	1379379,1230
	6327	390716,3542	1379323,2610
	6328	390473,9811	1379515,6200
	6329	390520,0419	1379573,5360
	6330	390538,2012	1379596,3690
	6331	390686,5849	1379784,8670
	6332	390774,4785	1379894,8980
	6333	391260,3696	1379529,6150
	6334	391407,3328	1379712,3000
	6335	391413,3854	1379707,6920
	6336	391465,5480	1379773,8680
	6337	391465,2800	1379774,0900

## Сведения о границах территориальной зоны застройки индивидуальными жилыми домами (Ж-1)

Сведения о характерных точках границ объекта	№ точки	Координаты	
		X	Y
	6338	391466,5200	1379775,5700
	6339	391466,7436	1379775,3848
	6340	391475,9977	1379787,1250
	6341	391470,6840	1379791,3090
	6342	391469,2790	1379792,4110
	6343	391464,2400	1379796,7800
	6344	391459,4500	1379790,8500
	6345	391448,0400	1379800,9100
	6346	391456,5000	1379811,3500
	6347	391459,7200	1379815,0100
	6348	391460,3300	1379815,7100
	6349	391464,3400	1379820,2700
	6350	391482,9600	1379841,9600
	6351	391491,8047	1379852,1561
	6352	391625,2574	1379741,0372
	6353	391597,8367	1379706,4467
	6354	391597,8600	1379706,4300
	6355	391598,8300	1379705,8500
	6356	391578,5000	1379680,4400
	6357	391578,2100	1379680,6600
	6358	391577,7042	1379681,0502
	6359	391529,0324	1379619,6520
	6360	391526,8072	1379616,8390
	6361	391525,3030	1379614,9920
	6362	391525,2401	1379614,8580
	6363	391506,0354	1379590,5800
	6364	391515,3200	1379582,7000
	6365	391520,9400	1379578,1700
	6366	391527,2600	1379586,3500
	6367	391531,7800	1379582,6700
	6368	391524,3500	1379574,0000
	6369	391522,3900	1379571,4100
	6370	391521,6000	1379570,7400
	6371	391520,5500	1379569,9200
	6372	391519,7800	1379569,8700
	6373	391519,0000	1379570,1200
	6374	391516,9500	1379571,5100
	6375	391504,9500	1379581,2600
	6376	391500,8287	1379583,9976
	6377	391485,1338	1379564,1566
	6378	391485,0345	1379564,2267
	6379	391484,9589	1379564,1589
	6380	391484,9300	1379564,1300



## Сведения о границах территориальной зоны застройки индивидуальными жилыми домами (Ж-1)

Сведения о характерных точках границ объекта	№ точки	Координаты	
		X	Y
	6381	391484,8403	1379564,0187
	6382	391479,1520	1379556,7670
	6383	391479,2359	1379556,7010
	6384	391450,4414	1379520,2990
	6385	391452,6500	1379518,6600
	6386	391450,5700	1379515,9100
	6387	391448,1600	1379512,7300
	6388	391442,3600	1379505,0900
	6389	391440,9600	1379506,1300
	6390	391439,8704	1379506,9360
	6391	391370,5234	1379419,2690
	6392	391370,4810	1379419,3010
	6393	391361,9210	1379408,5150
	6394	391344,9820	1379387,0350
	6395	391345,0087	1379387,0140
	6396	391335,4371	1379374,9140
	6397	391335,4330	1379374,9170
	6398	391328,6590	1379366,4560
	6399	391293,1810	1379321,5470
	6400	391286,1550	1379312,6700
	6401	391251,3590	1379268,6690
	6402	391244,6002	1379260,0898
	6403	391244,6000	1379260,0900
	6404	391206,5800	1379289,6100
	6405	391206,4600	1379289,2800
	6406	391226,6600	1379273,5600
	6407	391227,6100	1379272,8100
	6408	391232,2700	1379269,1900
	6409	391220,5500	1379254,8700
	6410	391197,4000	1379224,8600
	6411	391189,4100	1379230,9900
	6412	391184,6900	1379234,6400
	6413	391177,1100	1379240,5000
	6414	391161,2900	1379252,7900
	6415	391143,6500	1379266,3800
	6416	391138,5400	1379259,8100
	6417	391146,1300	1379254,4300
	6418	391151,9200	1379250,3100
	6419	391164,9900	1379240,0300
	6420	391163,9400	1379238,6400
	6421	391160,1200	1379233,5600
	6422	391156,4300	1379228,6500
	6423	391152,7200	1379223,7400

Сведения о границах территориальной зоны застройки индивидуальными жилыми домами (Ж-1)

Сведения о характерных точках границ объекта	№ точки	Координаты	
		X	Y
	6424	391149,0200	1379218,8300
	6425	391145,2000	1379213,7500
	6426	391141,3700	1379208,6800
	6427	391137,6800	1379203,7600
	6428	391133,9800	1379198,8500
	6429	391130,1700	1379193,7800
	6430	391127,1600	1379189,7900
	6431	391107,9700	1379203,4400
	6432	391100,0100	1379209,9000
	6433	391096,2400	1379205,0200
	6434	391096,2422	1379205,0180
	6435	391096,3800	1379204,9100
	6436	391096,2800	1379204,6300
	6437	391161,2770	1379154,7550
	6438	391160,1090	1379153,2850
	6439	391124,1570	1379107,8360
	6440	391108,6350	1379088,2230
	6441	391085,7152	1379106,4030
	6442	391081,1724	1379110,0080
	6443	391081,1716	1379110,0060
	6444	391081,1710	1379110,0070
	6445	390996,2800	1379006,3100
	6446	390944,7800	1378943,4000
	6447	390944,4600	1378943,0100
	6448	390944,3633	1378942,8980
	6449	390944,3760	1378942,8880
	6450	390940,0500	1378936,1900
	6451	390939,3366	1378936,7595
	6452	390939,0741	1378936,4390
	6453	390939,8300	1378935,8500
	6454	390938,4900	1378934,1100
	6455	390931,8640	1378925,4270
	6456	390933,8000	1378923,8700
	6457	390930,0500	1378919,2400
	6458	390927,7200	1378921,1100
	6459	390926,5400	1378919,5400
	6460	390925,8200	1378920,0700
	6461	390920,4430	1378913,6880
	6462	390913,6720	1378905,6480
	6463	390912,5800	1378904,3500
	6464	390912,2769	1378904,5837
	6465	390899,5400	1378889,4000
	6466	390899,5373	1378889,4021

## Сведения о границах территориальной зоны застройки индивидуальными жилыми домами (Ж-1)

Сведения о характерных точках границ объекта	№ точки	Координаты	
		X	Y
	6467	390899,5373	1378889,4021
	6468	390897,1800	1378885,4700
	6469	390884,0635	1378868,7351
	6312	390430,1664	1379215,7450
	6470	390670,1188	1381284,3170
	6471	390901,1199	1381576,6910
	6472	391184,9191	1381353,0710
	6473	390955,8686	1381059,9140
	6470	390670,1188	1381284,3170
	6474	390888,8663	1375453,8110
	6475	390922,0900	1375468,6000
	6476	390924,5700	1375469,7100
	6477	390935,0600	1375490,2500
	6478	390951,0800	1375519,0200
	6479	390949,4800	1375526,3500
	6480	390954,0600	1375550,6700
	6481	390960,2800	1375583,6300
	6482	390962,5000	1375583,3500
	6483	390998,0600	1375565,3900
	6484	391003,3456	1375562,7200
	6485	390999,9673	1375599,3050
	6486	390996,8737	1375620,8620
	6487	390995,8976	1375627,6630
	6488	390991,8372	1375655,9550
	6489	390983,1171	1375716,7150
	6490	390963,0710	1375765,8880
	6491	390983,5150	1375779,9840
	6492	391011,5030	1375801,9220
	6493	391071,9200	1375849,3300
	6494	391072,1376	1375849,4003
	6495	391073,0900	1375850,9800
	6496	391073,5640	1375853,2470
	6497	391070,0100	1375854,5100
	6498	391068,6100	1375856,6300
	6499	391066,9300	1375858,3200
	6500	391070,1300	1375866,5700
	6501	391067,9300	1375867,6600
	6502	391062,9280	1375870,8810
	6503	391062,5800	1375872,7300
	6504	391064,7300	1375876,1700
	6505	391066,3100	1375878,6500
	6506	391067,0500	1375879,8500
	6507	391070,3700	1375884,9400

## Сведения о границах территориальной зоны застройки индивидуальными жилыми домами (Ж-1)

Сведения о характерных точках границ объекта	№ точки	Координаты	
		X	Y
	6508	391071,7500	1375883,7500
	6509	391079,2901	1375880,6410
	6510	391086,6593	1375902,1181
	6511	391091,4500	1375900,4300
	6512	391104,2500	1375895,9200
	6513	391099,1900	1375881,9900
	6514	391097,4600	1375872,5400
	6515	391098,1700	1375872,1500
	6516	391094,2610	1375857,2734
	6517	391096,3200	1375856,4800
	6518	391090,8700	1375847,1000
	6519	391085,0400	1375837,0700
	6520	391086,8500	1375836,3300
	6521	391082,6000	1375828,7400
	6522	391081,0600	1375822,3500
	6523	391079,7607	1375813,5880
	6524	391082,3100	1375811,1700
	6525	391092,4900	1375801,5100
	6526	391092,9600	1375802,2800
	6527	391090,2600	1375811,7500
	6528	391089,6700	1375819,0600
	6529	391090,3500	1375824,4600
	6530	391092,0200	1375829,9600
	6531	391093,3000	1375834,8700
	6532	391097,4035	1375832,9728
	6533	391104,6768	1375842,7328
	6534	391099,3300	1375843,1600
	6535	391100,2900	1375844,6900
	6536	391104,7900	1375851,8700
	6537	391107,9900	1375854,1400
	6538	391109,0700	1375853,4700
	6539	391111,6428	1375852,1358
	6540	391126,2518	1375883,6760
	6541	391124,9200	1375883,5100
	6542	391123,1000	1375925,6300
	6543	391138,3500	1375928,9700
	6544	391144,1860	1375930,2000
	6545	391143,7617	1375935,4060
	6546	391136,6748	1376022,3710
	6547	391142,8100	1376022,9500
	6548	391143,0900	1376022,9800
	6549	391154,7100	1376024,0200
	6550	391155,6299	1376024,1110

Сведения о границах территориальной зоны застройки индивидуальными жилыми домами (Ж-1)

Сведения о характерных точках границ объекта	№ точки	Координаты	
		X	Y
	6551	391155,6300	1376024,1100
	6552	391161,3800	1376024,6800
	6553	391174,3600	1376004,9800
	6554	391178,3100	1376004,9600
	6555	391178,1040	1376003,3540
	6556	391178,0300	1376002,7900
	6557	391178,6200	1376000,9600
	6558	391191,9000	1375967,8800
	6559	391203,8200	1375939,8600
	6560	391201,4100	1375938,3400
	6561	391201,7600	1375937,2900
	6562	391200,9270	1375936,2480
	6563	391218,5900	1375892,4500
	6564	391218,4900	1375892,4000
	6565	391218,5000	1375892,3800
	6566	391217,9600	1375892,1500
	6567	391214,9300	1375890,7300
	6568	391214,4600	1375890,5100
	6569	391228,9800	1375850,3000
	6570	391229,2900	1375849,4500
	6571	391222,1200	1375844,2700
	6572	391214,9700	1375839,0900
	6573	391215,0100	1375838,9500
	6574	391186,0500	1375817,5000
	6575	391182,9900	1375815,2300
	6576	391179,9667	1375813,0070
	6577	391239,5072	1375727,9910
	6578	391269,2858	1375685,5110
	6579	391274,2700	1375689,1000
	6580	391298,0300	1375706,2100
	6581	391334,2800	1375655,9100
	6582	391308,3100	1375637,2000
	6583	391304,8366	1375634,7000
	6584	391403,9585	1375493,1370
	6585	391376,2690	1375476,2630
	6586	391372,8130	1375465,4200
	6587	391373,2700	1375461,4800
	6588	391373,6800	1375458,4100
	6589	391382,9600	1375442,5100
	6590	391386,6400	1375440,6100
	6591	391387,6000	1375438,9200
	6592	391399,1400	1375418,6300
	6593	391400,0800	1375416,9500

## Сведения о границах территориальной зоны застройки индивидуальными жилыми домами (Ж-1)

Сведения о характерных точках границ объекта	№ точки	Координаты	
		X	Y
	6594	391392,9900	1375412,4700
	6595	391402,2000	1375401,4700
	6596	391415,1100	1375386,3100
	6597	391418,7500	1375381,8200
	6598	391424,7300	1375371,7300
	6599	391435,0700	1375357,3200
	6600	391445,2100	1375343,4200
	6601	391444,5000	1375342,9000
	6602	391445,0100	1375341,1000
	6603	391446,6380	1375338,5720
	6604	391455,8690	1375324,2780
	6605	391457,9700	1375321,1600
	6606	391463,0880	1375312,7010
	6607	391478,1150	1375290,3300
	6608	391492,5700	1375267,7400
	6609	391516,2900	1375238,7800
	6610	391521,6000	1375232,4500
	6611	391527,5200	1375225,6100
	6612	391533,8200	1375216,9000
	6613	391544,5300	1375203,7600
	6614	391555,1300	1375190,7500
	6615	391577,7000	1375165,1400
	6616	391573,2000	1375159,8300
	6617	391561,0000	1375149,4100
	6618	391562,0600	1375148,6200
	6619	391558,6800	1375135,6900
	6620	391546,7900	1375126,2800
	6621	391545,1122	1375125,0017
	6622	391547,0900	1375122,5600
	6623	391547,6700	1375120,8100
	6624	391541,7000	1375114,4700
	6625	391532,7700	1375110,0100
	6626	391531,9900	1375103,6600
	6627	391524,8800	1375098,1500
	6628	391528,6400	1375092,4500
	6629	391527,4300	1375091,7300
	6630	391527,0500	1375092,6100
	6631	391510,0200	1375084,1800
	6632	391510,0162	1375084,1770
	6633	391500,9192	1375079,2010
	6634	391497,6464	1375084,2800
	6635	391485,8800	1375076,6950
	6636	391484,3060	1375079,1310

## Сведения о границах территориальной зоны застройки индивидуальными жилыми домами (Ж-1)

Сведения о характерных точках границ объекта	№ точки	Координаты	
		X	Y
	6637	391482,1573	1375082,4640
	6638	391479,4374	1375088,4040
	6639	391475,9407	1375092,1570
	6640	391471,6100	1375096,0100
	6641	391472,2024	1375095,1170
	6642	391472,8740	1375094,1130
	6643	391472,8700	1375094,1100
	6644	391449,4114	1375078,5209
	6645	391449,6890	1375077,9870
	6646	391450,8060	1375076,0420
	6647	391468,8700	1375080,2200
	6648	391470,5700	1375076,8900
	6649	391472,7400	1375072,6500
	6650	391474,9200	1375068,3700
	6651	391444,6600	1375047,3100
	6652	391444,0100	1375046,8500
	6653	391408,4400	1375022,0700
	6654	391399,0900	1375022,6200
	6655	391399,0819	1375022,6200
	6656	391399,0800	1375022,6200
	6657	391398,1302	1375016,8210
	6658	391398,1277	1375016,8200
	6659	391390,4800	1375018,5300
	6660	391370,4200	1375021,7400
	6661	391360,3700	1375021,0500
	6662	391360,4500	1375020,1400
	6663	391344,5200	1375021,6100
	6664	391332,3600	1375029,4900
	6665	391328,6800	1375035,7000
	6666	391327,3900	1375037,8800
	6667	391325,8780	1375048,2650
	6668	391323,0980	1375046,2780
	6669	391318,8400	1375052,4400
	6670	391305,7830	1375040,9360
	6671	391295,6600	1375053,5800
	6672	391293,8000	1375055,9000
	6673	391285,6400	1375066,0800
	6674	391301,0400	1375078,4100
	6675	391294,7160	1375082,8390
	6676	391271,8300	1375090,3900
	6677	391288,1500	1375099,2900
	6678	391292,5400	1375101,6900
	6679	391294,2027	1375102,4968

## Сведения о границах территориальной зоны застройки индивидуальными жилыми домами (Ж-1)

Сведения о характерных точках границ объекта	№ точки	Координаты	
		X	Y
	6680	391294,1480	1375102,5810
	6681	391287,8630	1375122,3970
	6682	391263,9005	1375164,8270
	6683	391259,6080	1375172,4280
	6684	391242,6030	1375205,2410
	6685	391240,1500	1375215,0080
	6686	391238,5263	1375219,6440
	6687	391235,3600	1375228,6800
	6688	391230,6900	1375230,3000
	6689	391222,3478	1375229,8180
	6690	391215,0789	1375229,3971
	6691	391217,4300	1375226,1600
	6692	391206,5300	1375215,8300
	6693	391206,1605	1375215,0730
	6694	391203,8430	1375210,3220
	6695	391203,3600	1375208,1700
	6696	391202,5510	1375206,1570
	6697	391202,9100	1375206,1700
	6698	391201,5370	1375199,7730
	6699	391197,8300	1375195,5200
	6700	391188,0500	1375202,0400
	6701	391184,7700	1375200,4800
	6702	391169,1100	1375207,2200
	6703	391166,7000	1375205,6100
	6704	391155,1700	1375204,9700
	6705	391154,0500	1375204,9100
	6706	391133,5000	1375202,0400
	6707	391118,9900	1375205,2100
	6708	391117,3500	1375205,5400
	6709	391117,7000	1375206,3500
	6710	391120,6100	1375215,7900
	6711	391130,5800	1375214,1900
	6712	391148,2800	1375240,4400
	6713	391152,7490	1375247,0790
	6714	391128,9134	1375266,2840
	6715	391122,5834	1375258,1330
	6716	391101,7919	1375268,6600
	6717	391104,2605	1375274,2820
	6718	391095,1960	1375293,6030
	6719	391087,2300	1375279,7600
	6720	391075,8300	1375284,4700
	6721	391076,4600	1375290,2300
	6722	391066,4200	1375311,9500



## Сведения о границах территориальной зоны застройки индивидуальными жилыми домами (Ж-1)

Сведения о характерных точках границ объекта	№ точки	Координаты	
		X	Y
	6723	391068,4900	1375317,9800
	6724	391072,1300	1375320,6500
	6725	391070,6700	1375332,0700
	6726	391068,8200	1375331,8300
	6727	391067,6600	1375340,8900
	6728	391069,1600	1375341,0800
	6729	391068,8400	1375343,5900
	6730	391076,1100	1375344,5100
	6731	391076,9800	1375337,8500
	6732	391079,4689	1375338,1670
	6733	391071,7834	1375372,4400
	6734	391070,3600	1375388,2200
	6735	391071,5240	1375410,8640
	6736	391078,1700	1375408,9700
	6737	391079,1700	1375412,3500
	6738	391081,9800	1375414,2100
	6739	391084,5650	1375418,7480
	6740	391085,5000	1375422,8800
	6741	391086,4450	1375424,3030
	6742	391087,4100	1375433,3100
	6743	391093,3800	1375434,6000
	6744	391094,0700	1375435,2100
	6745	391088,0250	1375447,5610
	6746	391083,2100	1375456,4300
	6747	391081,9660	1375461,1320
	6748	391078,3300	1375469,7200
	6749	391075,6700	1375484,2800
	6750	391074,6590	1375494,8540
	6751	391072,6500	1375502,3600
	6752	391071,2000	1375518,5300
	6753	391072,6370	1375526,1200
	6754	391070,8400	1375546,6500
	6755	391073,5270	1375578,5520
	6756	391071,4122	1375600,2800
	6757	391075,4256	1375609,8420
	6758	391084,1400	1375621,3600
	6759	391085,2290	1375627,8710
	6760	391085,2304	1375627,8810
	6761	391085,9500	1375647,1500
	6762	391087,8843	1375647,0685
	6763	391091,3247	1375671,9430
	6764	391089,3800	1375672,5900
	6765	391092,0200	1375683,8000

## Сведения о границах территориальной зоны застройки индивидуальными жилыми домами (Ж-1)

Сведения о характерных точках границ объекта	№ точки	Координаты	
		X	Y
	6766	391092,7990	1375687,0850
	6767	391093,9240	1375691,8120
	6768	391105,4200	1375692,4800
	6769	391104,4100	1375703,2500
	6770	391097,6200	1375703,2100
	6771	391097,6000	1375709,1800
	6772	391099,1000	1375709,1900
	6773	391099,0200	1375721,0200
	6774	391099,2400	1375721,0400
	6775	391099,5300	1375734,6600
	6776	391096,2050	1375752,5290
	6777	391092,8000	1375770,8300
	6778	391092,0000	1375770,8500
	6779	391091,9090	1375771,4070
	6780	391076,4500	1375769,4200
	6781	391075,2500	1375787,0660
	6782	391070,5900	1375787,7300
	6783	391071,9470	1375773,9950
	6784	391074,5600	1375747,7200
	6785	391074,9910	1375742,2550
	6786	391076,0640	1375741,7290
	6787	391076,5870	1375735,6450
	6788	391080,5700	1375735,8600
	6789	391083,5700	1375735,8800
	6790	391084,8300	1375732,3000
	6791	391086,9900	1375722,4200
	6792	391075,3136	1375722,6070
	6793	391075,3671	1375720,7150
	6794	391072,1650	1375712,5038
	6795	391083,4630	1375713,7010
	6796	391082,8640	1375705,4370
	6797	391085,1400	1375703,0900
	6798	391086,7700	1375692,5500
	6799	391087,6200	1375690,7800
	6800	391084,5300	1375680,9000
	6801	391080,4146	1375682,7210
	6802	391078,1000	1375673,5000
	6803	391074,7000	1375674,0500
	6804	391070,5890	1375672,9160
	6805	391068,8040	1375670,1520
	6806	391071,6550	1375668,7510
	6807	391071,9900	1375661,5900
	6808	391069,0608	1375661,6603

## Сведения о границах территориальной зоны застройки индивидуальными жилыми домами (Ж-1)

Сведения о характерных точках границ объекта	№ точки	Координаты	
		X	Y
	6809	391070,3200	1375646,9100
	6810	391053,9200	1375643,7100
	6811	391053,1300	1375633,6000
	6812	391052,2818	1375622,7040
	6813	391049,8386	1375591,2730
	6814	391050,5700	1375590,0600
	6815	391051,8700	1375584,2900
	6816	391052,0200	1375577,2900
	6817	391058,2300	1375577,2800
	6818	391057,8510	1375565,0142
	6819	391058,4000	1375565,0900
	6820	391058,3800	1375545,4500
	6821	391056,0005	1375545,2460
	6822	391056,5220	1375541,4100
	6823	391052,5620	1375527,5030
	6824	391048,4073	1375527,2490
	6825	391048,9205	1375501,2599
	6826	391051,2300	1375500,9500
	6827	391056,3400	1375484,1920
	6828	391056,6400	1375481,0200
	6829	391058,6100	1375481,3700
	6830	391059,1300	1375454,7600
	6831	391061,7200	1375450,8700
	6832	391061,6720	1375443,2940
	6833	391062,5117	1375432,7090
	6834	391062,8700	1375432,4800
	6835	391057,8510	1375416,0870
	6836	391054,5257	1375417,4132
	6837	391044,8900	1375397,6870
	6838	391040,0900	1375376,9300
	6839	391040,5100	1375370,4200
	6840	391043,3710	1375357,4350
	6841	391043,7200	1375357,3200
	6842	391038,7100	1375345,9000
	6843	391036,1800	1375312,3900
	6844	391033,7700	1375302,6200
	6845	391032,5800	1375302,8000
	6846	391030,9500	1375296,9600
	6847	391031,3600	1375292,6900
	6848	391027,3341	1375283,1080
	6849	390919,9957	1375306,4580
	6850	390910,9152	1375307,6660
	6851	390912,3000	1375311,7600

## Сведения о границах территориальной зоны застройки индивидуальными жилыми домами (Ж-1)

Сведения о характерных точках границ объекта	№ точки	Координаты	
		X	Y
	6852	390915,1500	1375319,2300
	6853	390938,7458	1375381,1630
	6474	390888,8663	1375453,8110
	6854	391097,7274	1379401,4300
	6855	391097,7369	1379401,1380
	6856	391097,7548	1379400,8410
	6857	391097,7793	1379400,5410
	6858	391097,8417	1379399,9360
	6859	391097,8766	1379399,6330
	6860	391097,9117	1379399,3310
	6861	391098,0809	1379397,7350
	6862	391098,2158	1379396,1960
	6863	391098,3202	1379394,7020
	6864	391098,3983	1379393,2420
	6865	391098,4917	1379390,3830
	6866	391098,5280	1379387,5300
	6867	391098,5812	1379377,8180
	6868	391098,9404	1379368,6970
	6869	391099,0567	1379366,7230
	6870	391099,1405	1379364,7470
	6871	391099,1554	1379363,7560
	6872	391099,1442	1379362,7630
	6873	391099,1270	1379362,2650
	6874	391099,1011	1379361,7670
	6875	391099,0657	1379361,2680
	6876	391099,0202	1379360,7680
	6877	391098,9023	1379359,7650
	6878	391098,7784	1379358,7650
	6879	391098,7260	1379358,2690
	6880	391098,6863	1379357,7780
	6881	391098,6727	1379357,5330
	6882	391098,6640	1379357,2910
	6883	391098,6609	1379357,0500
	6884	391098,6616	1379356,9300
	6885	391098,6639	1379356,8100
	6886	391098,6723	1379356,5940
	6887	391098,6859	1379356,3800
	6888	391098,7042	1379356,1670
	6889	391098,7267	1379355,9540
	6890	391098,7835	1379355,5310
	6891	391098,8531	1379355,1100
	6892	391099,0179	1379354,2660
	6893	391099,1964	1379353,4110

## Сведения о границах территориальной зоны застройки индивидуальными жилыми домами (Ж-1)

Сведения о характерных точках границ объекта	№ точки	Координаты	
		X	Y
	6894	391099,2829	1379352,9770
	6895	391099,3635	1379352,5350
	6896	391099,4351	1379352,0850
	6897	391099,4944	1379351,6250
	6898	391099,5186	1379351,3910
	6899	391099,5385	1379351,1550
	6900	391099,5538	1379350,9150
	6901	391099,5642	1379350,6710
	6902	391099,5692	1379350,4250
	6903	391099,5683	1379350,1740
	6904	391099,5613	1379349,9200
	6905	391099,5554	1379349,7920
	6906	391099,5478	1379349,6620
	6907	391099,4867	1379348,9380
	6908	391099,4450	1379348,2430
	6909	391099,4448	1379348,1620
	6910	391099,4461	1379348,0810
	6911	391099,4492	1379348,0030
	6912	391099,4541	1379347,9260
	6913	391099,4609	1379347,8510
	6914	391099,4700	1379347,7780
	6915	391099,4753	1379347,7420
	6916	391099,4813	1379347,7070
	6917	391099,4878	1379347,6720
	6918	391099,4950	1379347,6380
	6919	391099,5028	1379347,6050
	6920	391099,5113	1379347,5720
	6921	391099,5205	1379347,5390
	6922	391099,5303	1379347,5080
	6923	391099,5408	1379347,4770
	6924	391099,5521	1379347,4460
	6925	391099,5642	1379347,4170
	6926	391099,5770	1379347,3880
	6927	391099,5905	1379347,3600
	6928	391099,6049	1379347,3320
	6929	391099,6124	1379347,3180
	6930	391099,6201	1379347,3050
	6931	391099,6280	1379347,2920
	6932	391099,6361	1379347,2790
	6933	391099,6445	1379347,2660
	6934	391099,6530	1379347,2540
	6935	391099,6618	1379347,2410
	6936	391099,6708	1379347,2290

## Сведения о границах территориальной зоны застройки индивидуальными жилыми домами (Ж-1)

Сведения о характерных точках границ объекта	№ точки	Координаты	
		X	Y
	6937	391099,6800	1379347,2170
	6938	391099,6894	1379347,2060
	6939	391099,6991	1379347,1940
	6940	391099,7039	1379347,1880
	6941	391099,7089	1379347,1830
	6942	391099,7198	1379347,1710
	6943	391099,7311	1379347,1590
	6944	391099,7425	1379347,1470
	6945	391099,7542	1379347,1360
	6946	391099,7662	1379347,1250
	6947	391099,7784	1379347,1140
	6948	391099,7909	1379347,1030
	6949	391099,8036	1379347,0930
	6950	391099,8166	1379347,0830
	6951	391099,8298	1379347,0730
	6952	391099,8433	1379347,0630
	6953	391099,8570	1379347,0540
	6954	391099,8710	1379347,0440
	6955	391099,8851	1379347,0350
	6956	391099,8995	1379347,0260
	6957	391099,9142	1379347,0180
	6958	391099,9441	1379347,0010
	6959	391099,9750	1379346,9850
	6960	391100,0067	1379346,9700
	6961	391100,0393	1379346,9560
	6962	391100,0727	1379346,9420
	6963	391100,1068	1379346,9300
	6964	391100,1418	1379346,9180
	6965	391100,1775	1379346,9060
	6966	391100,2139	1379346,8960
	6967	391100,2512	1379346,8860
	6968	391100,2891	1379346,8770
	6969	391100,3276	1379346,8690
	6970	391100,3669	1379346,8610
	6971	391100,4067	1379346,8540
	6972	391100,4472	1379346,8470
	6973	391100,4883	1379346,8410
	6974	391100,5721	1379346,8310
	6975	391100,6581	1379346,8240
	6976	391100,7460	1379346,8180
	6977	391100,8358	1379346,8150
	6978	391100,9271	1379346,8140
	6979	391101,0200	1379346,8140

## Сведения о границах территориальной зоны застройки индивидуальными жилыми домами (Ж-1)

Сведения о характерных точках границ объекта	№ точки	Координаты	
		X	Y
	6980	391101,1141	1379346,8160
	6981	391101,2094	1379346,8200
	6982	391101,4026	1379346,8310
	6983	391101,5983	1379346,8480
	6984	391101,9920	1379346,8920
	6985	391102,3798	1379346,9450
	6986	391103,3250	1379347,0860
	6987	391104,1943	1379347,2180
	6988	391104,6120	1379347,2750
	6989	391105,0246	1379347,3240
	6990	391105,4368	1379347,3620
	6991	391105,8533	1379347,3880
	6992	391106,2498	1379347,4000
	6993	391106,6526	1379347,3990
	6994	391107,0602	1379347,3860
	6995	391107,4711	1379347,3610
	6996	391107,8839	1379347,3240
	6997	391108,2970	1379347,2740
	6998	391108,7090	1379347,2140
	6999	391108,9141	1379347,1790
	7000	391109,1183	1379347,1410
	7001	391109,6031	1379347,0400
	7002	391110,0824	1379346,9230
	7003	391110,5564	1379346,7920
	7004	391111,0257	1379346,6470
	7005	391111,4904	1379346,4900
	7006	391111,9510	1379346,3230
	7007	391112,4077	1379346,1440
	7008	391112,8611	1379345,9570
	7009	391114,6468	1379345,1390
	7010	391116,4052	1379344,2580
	7011	391123,4881	1379340,9810
	7012	391125,0323	1379340,4190
	7013	391126,5729	1379339,8510
	7014	391126,9530	1379339,6990
	7015	391127,3299	1379339,5420
	7016	391127,7032	1379339,3780
	7017	391128,0720	1379339,2060
	7018	391128,4359	1379339,0240
	7019	391128,7943	1379338,8330
	7020	391129,1465	1379338,6300
	7021	391129,4921	1379338,4150
	7022	391129,6830	1379338,2880

## Сведения о границах территориальной зоны застройки индивидуальными жилыми домами (Ж-1)

Сведения о характерных точках границ объекта	№ точки	Координаты	
		X	Y
	7023	391129,8716	1379338,1570
	7024	391130,0582	1379338,0230
	7025	391130,2426	1379337,8860
	7026	391130,6059	1379337,6020
	7027	391130,9620	1379337,3090
	7028	391131,6559	1379336,7050
	7029	391131,9950	1379336,3990
	7030	391132,3300	1379336,0930
	7031	391132,5618	1379335,8820
	7032	391132,7949	1379335,6740
	7033	391133,0322	1379335,4700
	7034	391133,2769	1379335,2730
	7035	391133,4027	1379335,1770
	7036	391133,5317	1379335,0830
	7037	391133,6638	1379334,9920
	7038	391133,7997	1379334,9030
	7039	391133,9396	1379334,8170
	7040	391134,0840	1379334,7330
	7041	391134,2331	1379334,6530
	7042	391134,3096	1379334,6140
	7043	391134,3875	1379334,5760
	7044	391134,4754	1379334,5350
	7045	391134,5647	1379334,4950
	7046	391134,6550	1379334,4570
	7047	391134,7460	1379334,4210
	7048	391134,8373	1379334,3870
	7049	391134,9287	1379334,3560
	7050	391135,0197	1379334,3280
	7051	391135,1102	1379334,3030
	7052	391135,1550	1379334,2920
	7053	391135,1996	1379334,2820
	7054	391135,2438	1379334,2720
	7055	391135,2877	1379334,2640
	7056	391135,3311	1379334,2570
	7057	391135,3741	1379334,2510
	7058	391135,4166	1379334,2460
	7059	391135,4585	1379334,2420
	7060	391135,4999	1379334,2400
	7061	391135,5406	1379334,2380
	7062	391135,5807	1379334,2380
	7063	391135,6200	1379334,2390
	7064	391135,6394	1379334,2400
	7065	391135,6586	1379334,2420



Сведения о границах территориальной зоны застройки индивидуальными жилыми домами (Ж-1)

Сведения о характерных точках границ объекта	№ точки	Координаты	
		X	Y
	7066	391135,6776	1379334,2440
	7067	391135,6964	1379334,2460
	7068	391135,7150	1379334,2480
	7069	391135,7333	1379334,2510
	7070	391135,7515	1379334,2550
	7071	391135,7605	1379334,2560
	7072	391135,7694	1379334,2580
	7073	391135,7923	1379334,2630
	7074	391135,8147	1379334,2690
	7075	391135,8368	1379334,2760
	7076	391135,8585	1379334,2830
	7077	391135,8798	1379334,2910
	7078	391135,9008	1379334,2990
	7079	391135,9214	1379334,3080
	7080	391135,9416	1379334,3170
	7081	391135,9615	1379334,3270
	7082	391135,9811	1379334,3380
	7083	391136,0003	1379334,3490
	7084	391136,0191	1379334,3610
	7085	391136,0377	1379334,3730
	7086	391136,0559	1379334,3860
	7087	391136,0737	1379334,4000
	7088	391136,0913	1379334,4140
	7089	391136,1085	1379334,4280
	7090	391136,1254	1379334,4430
	7091	391136,1420	1379334,4590
	7092	391136,1583	1379334,4750
	7093	391136,1743	1379334,4910
	7094	391136,1900	1379334,5080
	7095	391136,2054	1379334,5250
	7096	391136,2205	1379334,5430
	7097	391136,2353	1379334,5620
	7098	391136,2499	1379334,5810
	7099	391136,2641	1379334,6000
	7100	391136,2781	1379334,6200
	7101	391136,2919	1379334,6400
	7102	391136,3053	1379334,6610
	7103	391136,3185	1379334,6820
	7104	391136,3314	1379334,7030
	7105	391136,3566	1379334,7480
	7106	391136,3807	1379334,7930
	7107	391136,4039	1379334,8410
	7108	391136,4262	1379334,8900

## Сведения о границах территориальной зоны застройки индивидуальными жилыми домами (Ж-1)

Сведения о характерных точках границ объекта	№ точки	Координаты	
		X	Y
	7109	391136,4476	1379334,9400
	7110	391136,4682	1379334,9920
	7111	391136,4880	1379335,0450
	7112	391136,5070	1379335,0990
	7113	391136,5428	1379335,2120
	7114	391136,5758	1379335,3290
	7115	391136,6064	1379335,4500
	7116	391136,6349	1379335,5740
	7117	391136,8156	1379336,6500
	7118	391136,8575	1379336,9250
	7119	391136,9024	1379337,1950
	7120	391136,9266	1379337,3270
	7121	391136,9523	1379337,4570
	7122	391136,9799	1379337,5840
	7123	391137,0096	1379337,7080
	7124	391137,0406	1379337,8250
	7125	391137,0737	1379337,9390
	7126	391137,1085	1379338,0500
	7127	391137,1449	1379338,1580
	7128	391137,2217	1379338,3690
	7129	391137,3022	1379338,5740
	7130	391137,4680	1379338,9750
	7131	391137,6289	1379339,3830
	7132	391137,7172	1379339,6370
	7133	391137,7971	1379339,8930
	7134	391137,8692	1379340,1510
	7135	391137,9337	1379340,4120
	7136	391137,9912	1379340,6740
	7137	391138,0421	1379340,9380
	7138	391138,0869	1379341,2040
	7139	391138,1259	1379341,4710
	7140	391138,1887	1379342,0090
	7141	391138,2341	1379342,5490
	7142	391138,2655	1379343,0920
	7143	391138,2866	1379343,6340
	7144	391138,2835	1379347,3610
	7145	391138,2364	1379349,2140
	7146	391138,1994	1379351,0670
	7147	391138,2010	1379353,1960
	7148	391138,2557	1379355,3260
	7149	391138,3635	1379357,4570
	7150	391138,5246	1379359,5840
	7151	391139,0379	1379364,4810

## Сведения о границах территориальной зоны застройки индивидуальными жилыми домами (Ж-1)

Сведения о характерных точках границ объекта	№ точки	Координаты	
		X	Y
	7152	391139,4632	1379369,3800
	7153	391139,5557	1379372,0050
	7154	391139,5913	1379373,3170
	7155	391139,6405	1379374,6290
	7156	391139,9011	1379378,2920
	7157	391140,0716	1379380,1220
	7158	391140,2451	1379381,9530
	7159	391140,3260	1379382,8230
	7160	391140,4181	1379383,6920
	7161	391140,4727	1379384,1250
	7162	391140,5356	1379384,5570
	7163	391140,6084	1379384,9860
	7164	391140,6491	1379385,2010
	7165	391140,6930	1379385,4150
	7166	391141,2524	1379387,5360
	7167	391141,3979	1379388,0640
	7168	391141,5331	1379388,5940
	7169	391141,5948	1379388,8590
	7170	391141,6515	1379389,1250
	7171	391141,7024	1379389,3920
	7172	391141,7468	1379389,6600
	7173	391141,7832	1379389,9210
	7174	391141,8130	1379390,1840
	7175	391141,8368	1379390,4470
	7176	391141,8550	1379390,7110
	7177	391141,8766	1379391,2410
	7178	391141,8816	1379391,7730
	7179	391141,8566	1379392,8440
	7180	391141,8342	1379393,3810
	7181	391141,8104	1379393,9200
	7182	391141,7578	1379395,1070
	7183	391141,6779	1379396,2860
	7184	391141,6494	1379396,5790
	7185	391141,6161	1379396,8700
	7186	391141,5776	1379397,1600
	7187	391141,5332	1379397,4490
	7188	391141,4824	1379397,7360
	7189	391141,4247	1379398,0210
	7190	391141,3593	1379398,3040
	7191	391141,3235	1379398,4450
	7192	391141,2857	1379398,5850
	7193	391140,4129	1379400,8800
	7194	391140,1625	1379401,4470

## Сведения о границах территориальной зоны застройки индивидуальными жилыми домами (Ж-1)

Сведения о характерных точках границ объекта	№ точки	Координаты	
		X	Y
	7195	391139,9165	1379402,0160
	7196	391139,7978	1379402,3020
	7197	391139,6835	1379402,5890
	7198	391139,5745	1379402,8790
	7199	391139,4721	1379403,1700
	7200	391139,3891	1379403,4240
	7201	391139,3114	1379403,6810
	7202	391139,2386	1379403,9380
	7203	391139,1702	1379404,1970
	7204	391139,0451	1379404,7180
	7205	391138,9327	1379405,2430
	7206	391138,7328	1379406,2960
	7207	391138,5438	1379407,3460
	7208	391138,1583	1379409,2720
	7209	391137,7102	1379411,2220
	7210	391137,6180	1379411,5910
	7211	391137,5143	1379411,9530
	7212	391137,4855	1379412,0420
	7213	391137,4552	1379412,1290
	7214	391137,4234	1379412,2140
	7215	391137,3899	1379412,2980
	7216	391137,3545	1379412,3810
	7217	391137,3171	1379412,4620
	7218	391137,2776	1379412,5400
	7219	391137,2570	1379412,5790
	7220	391137,2358	1379412,6170
	7221	391137,2150	1379412,6520
	7222	391137,1937	1379412,6880
	7223	391137,1719	1379412,7220
	7224	391137,1496	1379412,7560
	7225	391137,1267	1379412,7900
	7226	391137,1033	1379412,8230
	7227	391137,0793	1379412,8550
	7228	391137,0549	1379412,8870
	7229	391137,0044	1379412,9500
	7230	391136,9521	1379413,0110
	7231	391136,8977	1379413,0700
	7232	391136,8415	1379413,1270
	7233	391136,7833	1379413,1820
	7234	391136,7233	1379413,2360
	7235	391136,6616	1379413,2870
	7236	391136,5981	1379413,3370
	7237	391136,5329	1379413,3850

## Сведения о границах территориальной зоны застройки индивидуальными жилыми домами (Ж-1)

Сведения о характерных точках границ объекта	№ точки	Координаты	
		X	Y
	7238	391136,4660	1379413,4320
	7239	391136,3975	1379413,4770
	7240	391136,3275	1379413,5200
	7241	391136,2559	1379413,5620
	7242	391136,1827	1379413,6020
	7243	391136,1082	1379413,6410
	7244	391136,0322	1379413,6790
	7245	391135,9549	1379413,7150
	7246	391135,8761	1379413,7490
	7247	391135,7962	1379413,7820
	7248	391135,7149	1379413,8140
	7249	391135,5489	1379413,8740
	7250	391135,3783	1379413,9290
	7251	391135,2036	1379413,9790
	7252	391135,0250	1379414,0250
	7253	391134,8429	1379414,0670
	7254	391134,6576	1379414,1050
	7255	391134,4694	1379414,1390
	7256	391134,2788	1379414,1700
	7257	391133,8911	1379414,2230
	7258	391133,4973	1379414,2670
	7259	391132,7018	1379414,3310
	7260	391132,3053	1379414,3570
	7261	391131,9133	1379414,3810
	7262	391129,9289	1379414,5200
	7263	391128,0767	1379414,7000
	7264	391127,1789	1379414,8130
	7265	391126,2888	1379414,9460
	7266	391125,3979	1379415,1020
	7267	391124,9495	1379415,1900
	7268	391124,4977	1379415,2840
	7269	391122,4346	1379415,7620
	7270	391120,3304	1379416,1790
	7271	391120,0668	1379416,2170
	7272	391119,8034	1379416,2500
	7273	391119,5403	1379416,2780
	7274	391119,2776	1379416,3000
	7275	391119,0154	1379416,3170
	7276	391118,7537	1379416,3280
	7277	391118,4927	1379416,3320
	7278	391118,2324	1379416,3290
	7279	391117,9729	1379416,3180
	7280	391117,7144	1379416,3000

## Сведения о границах территориальной зоны застройки индивидуальными жилыми домами (Ж-1)

Сведения о характерных точках границ объекта	№ точки	Координаты	
		X	Y
	7281	391117,4569	1379416,2730
	7282	391117,2005	1379416,2380
	7283	391117,0728	1379416,2170
	7284	391116,9454	1379416,1940
	7285	391116,8183	1379416,1680
	7286	391116,6915	1379416,1400
	7287	391116,5650	1379416,1100
	7288	391116,4390	1379416,0770
	7289	391116,3133	1379416,0410
	7290	391116,2506	1379416,0220
	7291	391116,1880	1379416,0030
	7292	391116,0976	1379415,9730
	7293	391116,0077	1379415,9430
	7294	391115,9184	1379415,9100
	7295	391115,8301	1379415,8750
	7296	391115,7428	1379415,8390
	7297	391115,6570	1379415,8000
	7298	391115,5727	1379415,7590
	7299	391115,5314	1379415,7380
	7300	391115,4904	1379415,7160
	7301	391115,4423	1379415,6890
	7302	391115,3949	1379415,6610
	7303	391115,3483	1379415,6320
	7304	391115,3023	1379415,6020
	7305	391115,2571	1379415,5710
	7306	391115,2124	1379415,5400
	7307	391115,1684	1379415,5080
	7308	391115,1250	1379415,4750
	7309	391115,0400	1379415,4060
	7310	391114,9573	1379415,3350
	7311	391114,8767	1379415,2610
	7312	391114,7982	1379415,1840
	7313	391114,7214	1379415,1040
	7314	391114,6465	1379415,0230
	7315	391114,5732	1379414,9390
	7316	391114,5013	1379414,8540
	7317	391114,3614	1379414,6770
	7318	391114,2260	1379414,4950
	7319	391113,7062	1379413,7310
	7320	391113,5765	1379413,5380
	7321	391113,4448	1379413,3470
	7322	391113,3101	1379413,1590
	7323	391113,1713	1379412,9760

## Сведения о границах территориальной зоны застройки индивидуальными жилыми домами (Ж-1)

Сведения о характерных точках границ объекта	№ точки	Координаты	
		X	Y
	7324	391113,0367	1379412,8090
	7325	391112,8975	1379412,6470
	7326	391112,8262	1379412,5690
	7327	391112,7538	1379412,4910
	7328	391112,6801	1379412,4150
	7329	391112,6054	1379412,3410
	7330	391112,5295	1379412,2680
	7331	391112,4524	1379412,1970
	7332	391112,3741	1379412,1270
	7333	391112,2947	1379412,0590
	7334	391112,2141	1379411,9930
	7335	391112,1323	1379411,9290
	7336	391112,0493	1379411,8660
	7337	391112,0074	1379411,8350
	7338	391111,9652	1379411,8050
	7339	391111,8876	1379411,7510
	7340	391111,8091	1379411,6990
	7341	391111,7297	1379411,6480
	7342	391111,6494	1379411,5980
	7343	391111,4862	1379411,5030
	7344	391111,3199	1379411,4120
	7345	391111,1507	1379411,3260
	7346	391110,9789	1379411,2440
	7347	391110,8047	1379411,1660
	7348	391110,6284	1379411,0910
	7349	391109,9072	1379410,8150
	7350	391109,5408	1379410,6860
	7351	391109,1731	1379410,5580
	7352	391108,3143	1379410,2500
	7353	391107,4721	1379409,9180
	7354	391107,0607	1379409,7380
	7355	391106,6577	1379409,5470
	7356	391106,4599	1379409,4460
	7357	391106,2647	1379409,3420
	7358	391106,0723	1379409,2330
	7359	391105,9772	1379409,1780
	7360	391105,8829	1379409,1210
	7361	391103,4905	1379407,2830
	7362	391102,9011	1379406,7900
	7363	391102,2928	1379406,3080
	7364	391101,9780	1379406,0760
	7365	391101,6543	1379405,8500
	7366	391101,4886	1379405,7410

## Сведения о границах территориальной зоны застройки индивидуальными жилыми домами (Ж-1)

Сведения о характерных точках границ объекта	№ точки	Координаты	
		X	Y
	7367	391101,3202	1379405,6340
	7368	391101,1487	1379405,5300
	7369	391100,9742	1379405,4290
	7370	391100,2191	1379405,0300
	7371	391099,4728	1379404,6370
	7372	391099,2955	1379404,5340
	7373	391099,1239	1379404,4290
	7374	391099,0406	1379404,3740
	7375	391098,9591	1379404,3190
	7376	391098,8796	1379404,2620
	7377	391098,8022	1379404,2050
	7378	391098,7270	1379404,1450
	7379	391098,6541	1379404,0850
	7380	391098,5838	1379404,0230
	7381	391098,5161	1379403,9590
	7382	391098,4832	1379403,9260
	7383	391098,4510	1379403,8930
	7384	391098,4196	1379403,8600
	7385	391098,3889	1379403,8260
	7386	391098,3590	1379403,7920
	7387	391098,3298	1379403,7570
	7388	391098,3014	1379403,7210
	7389	391098,2875	1379403,7040
	7390	391098,2738	1379403,6860
	7391	391098,2376	1379403,6360
	7392	391098,2029	1379403,5850
	7393	391098,1696	1379403,5340
	7394	391098,1378	1379403,4820
	7395	391098,1073	1379403,4280
	7396	391098,0783	1379403,3740
	7397	391098,0506	1379403,3190
	7398	391098,0243	1379403,2640
	7399	391097,9992	1379403,2070
	7400	391097,9754	1379403,1500
	7401	391097,9529	1379403,0910
	7402	391097,9317	1379403,0320
	7403	391097,9116	1379402,9730
	7404	391097,8928	1379402,9120
	7405	391097,8751	1379402,8510
	7406	391097,8585	1379402,7890
	7407	391097,8431	1379402,7260
	7408	391097,8287	1379402,6630
	7409	391097,8154	1379402,5990



## Сведения о границах территориальной зоны застройки индивидуальными жилыми домами (Ж-1)

Сведения о характерных точках границ объекта	№ точки	Координаты	
		X	Y
	7410	391097,8031	1379402,5350
	7411	391097,7815	1379402,4040
	7412	391097,7639	1379402,2710
	7413	391097,7498	1379402,1350
	7414	391097,7392	1379401,9980
	7415	391097,7318	1379401,8580
	7416	391097,7276	1379401,7170
	6854	391097,7274	1379401,4300
	7417	391198,9353	1380867,6120
	7418	391428,5350	1381163,6400
	7419	391640,4272	1380995,2190
	7420	391818,1122	1380855,5549
	7421	391808,9306	1380842,0520
	7422	391798,4047	1380827,8225
	7423	391798,2900	1380827,9000
	7424	391797,2002	1380826,1941
	7425	391796,2755	1380824,9440
	7426	391791,6142	1380817,4980
	7427	391789,2619	1380806,2880
	7428	391788,9743	1380785,9713
	7429	391791,7100	1380776,0200
	7430	391794,3200	1380775,3400
	7431	391789,7048	1380769,0510
	7432	391791,0787	1380755,2470
	7433	391773,7516	1380732,3750
	7434	391712,4766	1380654,6050
	7435	391701,0650	1380640,1210
	7436	391642,4166	1380565,6840
	7437	391619,1834	1380536,1970
	7417	391198,9353	1380867,6120
	7438	391269,1100	1375724,3700
	7439	391282,2065	1375733,2685
	7440	391283,1800	1375733,9300
	7441	391283,3197	1375733,7240
	7442	391291,6000	1375721,5100
	7443	391277,5400	1375711,9700
	7438	391269,1100	1375724,3700
	7444	391379,4945	1384878,5090
	7445	391379,5630	1384878,6140
	7446	391381,2529	1384880,9840
	7447	391417,9497	1384932,5950
	7448	391454,5926	1384986,3420
	7449	391551,4966	1385141,9750

## Сведения о границах территориальной зоны застройки индивидуальными жилыми домами (Ж-1)

Сведения о характерных точках границ объекта	№ точки	Координаты	
		X	Y
	7450	391742,6930	1385002,6670
	7451	391743,5144	1385002,0690
	7452	391705,7964	1384948,9810
	7453	391596,1987	1384685,8680
	7454	391584,9730	1384690,6600
	7455	391571,8220	1384696,4200
	7456	391573,9210	1384701,3000
	7457	391573,1760	1384701,8000
	7458	391579,5340	1384716,7400
	7459	391585,1087	1384729,8170
	7460	391589,9700	1384741,2200
	7461	391617,2460	1384805,2300
	7462	391616,8558	1384805,6630
	7463	391615,8740	1384806,7520
	7464	391621,0090	1384816,0600
	7465	391626,9064	1384830,5450
	7466	391626,9400	1384830,6270
	7467	391626,0624	1384830,9890
	7468	391620,2100	1384833,4040
	7469	391610,9170	1384839,0330
	7470	391610,6380	1384839,2050
	7471	391563,5950	1384868,1450
	7472	391539,9720	1384832,9040
	7473	391531,2230	1384819,6950
	7474	391508,1714	1384789,3770
	7444	391379,4945	1384878,5090
	7475	391383,2242	1376177,2650
	7476	391491,3627	1376252,6980
	7477	391490,0900	1376254,4700
	7478	391488,6230	1376256,5030
	7479	391486,7119	1376259,1630
	7480	391421,5359	1376349,7173
	7481	391414,9200	1376358,9300
	7482	391430,7700	1376372,4000
	7483	391451,3100	1376389,7200
	7484	391473,1800	1376408,3900
	7485	391483,5470	1376396,7760
	7486	391484,1700	1376396,0800
	7487	391492,4357	1376404,3457
	7488	391499,9500	1376411,8200
	7489	391510,0300	1376419,5600
	7490	391517,1400	1376425,1000
	7491	391505,4300	1376437,9800

## Сведения о границах территориальной зоны застройки индивидуальными жилыми домами (Ж-1)

Сведения о характерных точках границ объекта	№ точки	Координаты	
		X	Y
	7492	391495,2500	1376449,3800
	7493	391483,8800	1376461,7500
	7494	391474,4500	1376472,9900
	7495	391475,6100	1376473,4300
	7496	391489,0600	1376483,9300
	7497	391506,4400	1376500,4800
	7498	391493,3140	1376513,9700
	7499	391491,2180	1376516,2240
	7500	391577,3920	1376591,8070
	7501	391660,0140	1376455,2080
	7502	391662,8460	1376456,8700
	7503	391667,3976	1376461,9300
	7504	391667,4158	1376461,9540
	7505	391667,4200	1376461,9600
	7506	391679,6800	1376475,5800
	7507	391690,2600	1376481,0300
	7508	391694,0900	1376476,1700
	7509	391697,3300	1376469,2200
	7510	391713,2300	1376448,8800
	7511	391750,2100	1376430,7200
	7512	391785,9400	1376377,9800
	7513	391790,7400	1376370,5900
	7514	391794,3100	1376364,6800
	7515	391804,5700	1376347,6700
	7516	391812,1800	1376352,5300
	7517	391813,8200	1376349,9900
	7518	391819,5500	1376341,0800
	7519	391822,8200	1376336,0000
	7520	391826,0900	1376330,9100
	7521	391829,3500	1376325,8400
	7522	391835,4100	1376316,4100
	7523	391866,4700	1376336,2900
	7524	391866,4723	1376336,2910
	7525	391870,7223	1376339,0112
	7526	391872,9430	1376335,3670
	7527	392059,4296	1376455,7640
	7528	392071,1670	1376464,4070
	7529	392109,5800	1376491,5300
	7530	392117,3500	1376496,3500
	7531	392127,4100	1376503,2000
	7532	392157,3200	1376524,2800
	7533	392174,8784	1376536,9700
	7534	392178,5000	1376532,3700

## Сведения о границах территориальной зоны застройки индивидуальными жилыми домами (Ж-1)

Сведения о характерных точках границ объекта	№ точки	Координаты	
		X	Y
	7535	392184,7000	1376524,5300
	7536	392191,9300	1376515,3700
	7537	392197,0200	1376510,6000
	7538	392204,4700	1376503,3200
	7539	392212,7500	1376497,6200
	7540	392224,3200	1376491,9600
	7541	392250,5700	1376479,3700
	7542	392268,5300	1376470,8400
	7543	392269,8300	1376473,6800
	7544	392287,6300	1376464,6100
	7545	392283,8000	1376452,4600
	7546	392293,3300	1376448,8300
	7547	392321,9800	1376439,9100
	7548	392349,5400	1376431,2100
	7549	392351,4800	1376430,5600
	7550	392357,2500	1376428,6400
	7551	392361,7700	1376427,1200
	7552	392365,3000	1376425,9400
	7553	392374,1600	1376421,5000
	7554	392391,6200	1376411,7000
	7555	392396,4700	1376408,9000
	7556	392398,0800	1376408,0300
	7557	392399,4700	1376407,2800
	7558	392400,1700	1376406,9100
	7559	392401,6100	1376406,1200
	7560	392407,6300	1376402,8000
	7561	392412,1100	1376400,3200
	7562	392411,2400	1376399,3100
	7563	392398,7200	1376386,0900
	7564	392412,6300	1376370,7100
	7565	392411,3100	1376368,8100
	7566	392418,0800	1376359,9100
	7567	392435,6200	1376375,7700
	7568	392443,2800	1376368,1600
	7569	392454,7000	1376364,9400
	7570	392466,2500	1376371,4900
	7571	392460,8000	1376377,8400
	7572	392456,7000	1376377,8300
	7573	392453,9500	1376379,0400
	7574	392453,7400	1376379,1600
	7575	392443,1200	1376425,3100
	7576	392474,1100	1376425,5300
	7577	392487,7000	1376425,6300

## Сведения о границах территориальной зоны застройки индивидуальными жилыми домами (Ж-1)

Сведения о характерных точках границ объекта	№ точки	Координаты	
		X	Y
	7578	392508,1100	1376425,7800
	7579	392507,9200	1376425,5300
	7580	392507,8800	1376425,0600
	7581	392507,9700	1376424,9800
	7582	392512,2800	1376420,8100
	7583	392512,3600	1376420,7400
	7584	392514,5600	1376418,6100
	7585	392514,8700	1376418,9500
	7586	392524,1500	1376428,1000
	7587	392537,4900	1376441,2500
	7588	392537,5800	1376441,3400
	7589	392539,7200	1376443,4500
	7590	392529,5600	1376456,2700
	7591	392528,1500	1376474,7500
	7592	392536,5000	1376469,1300
	7593	392539,5200	1376468,6200
	7594	392545,4400	1376467,6300
	7595	392562,3600	1376489,6600
	7596	392562,3637	1376489,6645
	7597	392565,7700	1376493,8200
	7598	392582,5600	1376485,8700
	7599	392598,7600	1376478,1800
	7600	392613,5900	1376466,5500
	7601	392617,6905	1376463,6540
	7602	392623,5000	1376459,5500
	7603	392626,9500	1376456,8000
	7604	392616,7673	1376444,4580
	7605	392634,3504	1376429,8480
	7606	392640,7610	1376417,1470
	7607	392655,1530	1376400,9010
	7608	392657,7440	1376399,1200
	7609	392667,7131	1376404,6960
	7610	392686,6010	1376387,6730
	7611	392685,9500	1376386,9720
	7612	392696,5266	1376378,1830
	7613	392704,7170	1376386,1340
	7614	392732,3164	1376413,1630
	7615	392735,8155	1376416,5900
	7616	392753,1430	1376433,5590
	7617	392966,0765	1376247,9064
	7618	392957,0700	1376237,6200
	7619	392912,0300	1376186,1800
	7620	392931,4500	1376163,9000

## Сведения о границах территориальной зоны застройки индивидуальными жилыми домами (Ж-1)

Сведения о характерных точках границ объекта	№ точки	Координаты	
		X	Y
	7621	392932,3700	1376164,9300
	7622	392939,2700	1376159,0000
	7623	392951,3500	1376161,6500
	7624	392955,5400	1376155,9000
	7625	392958,7700	1376158,8400
	7626	392961,8400	1376155,6500
	7627	392988,7980	1376127,5060
	7628	392988,8297	1376127,4730
	7629	392917,0872	1376058,4000
	7630	392903,0946	1376014,7390
	7631	392957,1578	1375998,0380
	7632	392992,7883	1375979,0750
	7633	393017,3946	1375954,1970
	7634	393016,1536	1375952,1230
	7635	392986,1147	1375923,3160
	7636	392943,8194	1375895,5720
	7637	392898,3712	1375874,0530
	7638	392836,9851	1375851,2870
	7639	392828,8430	1375864,7050
	7640	392827,5804	1375863,9570
	7641	392828,4300	1375862,3800
	7642	392824,0900	1375861,0100
	7643	392810,9600	1375853,8400
	7644	392805,5808	1375850,9223
	7645	392779,8136	1375835,6560
	7646	392723,0996	1375806,4970
	7647	392723,8300	1375805,0600
	7648	392713,5700	1375799,7900
	7649	392696,7700	1375791,1800
	7650	392691,7200	1375789,5200
	7651	392688,9808	1375788,9546
	7652	392684,5148	1375786,6590
	7653	392672,4800	1375778,3700
	7654	392671,4539	1375779,3879
	7655	392664,6358	1375773,5920
	7656	392658,5473	1375779,5290
	7657	392651,5700	1375779,4900
	7658	392648,1600	1375787,0200
	7659	392647,0500	1375786,3400
	7660	392644,7900	1375790,5500
	7661	392642,3800	1375794,5900
	7662	392629,5100	1375806,3100
	7663	392629,7700	1375806,5700

## Сведения о границах территориальной зоны застройки индивидуальными жилыми домами (Ж-1)

Сведения о характерных точках границ объекта	№ точки	Координаты	
		X	Y
	7664	392626,0000	1375810,4900
	7665	392625,0265	1375811,4297
	7666	392613,7143	1375804,4060
	7667	392614,2052	1375803,1190
	7668	392615,4800	1375803,6600
	7669	392616,8700	1375800,4200
	7670	392617,3900	1375800,6000
	7671	392622,3600	1375803,7800
	7672	392625,8500	1375800,4600
	7673	392628,0200	1375797,6500
	7674	392633,4600	1375789,7600
	7675	392635,1500	1375785,7200
	7676	392635,5300	1375784,5600
	7677	392626,0200	1375778,6900
	7678	392625,7900	1375779,0800
	7679	392623,8532	1375777,8270
	7680	392625,2245	1375774,2320
	7681	392618,2700	1375769,4700
	7682	392616,0500	1375772,7900
	7683	392594,6200	1375758,4900
	7684	392596,8300	1375753,6800
	7685	392597,3793	1375753,9850
	7686	392595,3583	1375748,3030
	7687	392595,3500	1375747,8900
	7688	392595,9200	1375745,5500
	7689	392596,8700	1375744,0600
	7690	392597,3200	1375743,8900
	7691	392598,6500	1375734,5100
	7692	392599,5900	1375733,0500
	7693	392596,3100	1375730,8500
	7694	392600,1900	1375724,9500
	7695	392586,1400	1375716,0700
	7696	392574,7166	1375731,9450
	7697	392554,8601	1375719,7310
	7698	392565,7200	1375703,0500
	7699	392565,3900	1375702,7900
	7700	392553,6555	1375718,9899
	7701	392525,0450	1375701,3910
	7702	392540,4000	1375686,9700
	7703	392503,7800	1375659,5400
	7704	392502,0700	1375658,0100
	7705	392485,7100	1375643,2200
	7706	392482,0200	1375646,1800

## Сведения о границах территориальной зоны застройки индивидуальными жилыми домами (Ж-1)

Сведения о характерных точках границ объекта	№ точки	Координаты	
		X	Y
	7707	392478,2500	1375649,1900
	7708	392474,5300	1375646,9600
	7709	392450,9200	1375631,6100
	7710	392449,3700	1375630,4600
	7711	392441,2600	1375625,5000
	7712	392425,8100	1375615,4800
	7713	392424,6400	1375614,7100
	7714	392411,7100	1375631,9000
	7715	392408,8100	1375637,4000
	7716	392404,9400	1375643,4100
	7717	392412,0700	1375653,6000
	7718	392416,2570	1375660,9870
	7719	392413,4500	1375667,7900
	7720	392407,0300	1375674,1600
	7721	392399,0900	1375683,7200
	7722	392399,0900	1375683,7400
	7723	392370,7900	1375683,0200
	7724	392362,8390	1375704,1920
	7725	392359,5000	1375713,1000
	7726	392362,2100	1375722,1100
	7727	392362,8300	1375729,4800
	7728	392367,5300	1375737,8700
	7729	392378,2200	1375743,1200
	7730	392386,3400	1375748,1000
	7731	392399,4400	1375757,9000
	7732	392416,9300	1375753,0900
	7733	392423,6100	1375758,2700
	7734	392437,7500	1375734,7900
	7735	392445,6980	1375740,4260
	7736	392451,0300	1375733,9500
	7737	392453,6300	1375734,8700
	7738	392491,2100	1375760,7000
	7739	392491,2600	1375766,9100
	7740	392474,2800	1375789,7900
	7741	392475,1300	1375791,6700
	7742	392535,5400	1375843,0800
	7743	392532,2800	1375847,8600
	7744	392562,3990	1375869,5130
	7745	392569,7380	1375875,2650
	7746	392557,5260	1375894,3990
	7747	392469,2990	1375994,5450
	7748	392287,1030	1376200,4820
	7749	392283,9000	1376198,0500



## Сведения о границах территориальной зоны застройки индивидуальными жилыми домами (Ж-1)

Сведения о характерных точках границ объекта	№ точки	Координаты	
		X	Y
	7750	392274,5600	1376192,5000
	7751	392236,2300	1376166,4300
	7752	392233,3400	1376162,9900
	7753	392228,4000	1376153,9900
	7754	392228,0400	1376152,5300
	7755	392226,6300	1376150,7200
	7756	392222,8900	1376143,9200
	7757	392219,6000	1376141,5200
	7758	392228,2600	1376129,9600
	7759	392232,5200	1376124,2000
	7760	392239,5700	1376114,0500
	7761	392244,2300	1376104,4400
	7762	392247,4900	1376099,5600
	7763	392247,7800	1376099,1900
	7764	392246,6700	1376098,3200
	7765	392247,1000	1376097,7700
	7766	392251,5700	1376091,4400
	7767	392259,9200	1376078,3000
	7768	392266,3900	1376069,1700
	7769	392270,6600	1376063,5800
	7770	392270,4400	1376063,4300
	7771	392274,9700	1376057,0100
	7772	392277,4400	1376057,0700
	7773	392293,8600	1376069,0500
	7774	392299,4100	1376059,3200
	7775	392305,8900	1376049,1100
	7776	392313,1700	1376034,4700
	7777	392295,0200	1376020,8500
	7778	392291,2800	1376018,5300
	7779	392297,2000	1376008,7900
	7780	392299,9500	1376005,5500
	7781	392306,6700	1375995,1500
	7782	392296,7500	1375987,0700
	7783	392312,2170	1375967,3210
	7784	392321,5500	1375955,4100
	7785	392322,8600	1375956,2000
	7786	392323,1400	1375955,7800
	7787	392323,8570	1375956,2140
	7788	392329,0030	1375960,0610
	7789	392327,5900	1375962,1400
	7790	392352,9900	1375983,1700
	7791	392360,7150	1375976,0800
	7792	392379,4760	1375958,9940

## Сведения о границах территориальной зоны застройки индивидуальными жилыми домами (Ж-1)

Сведения о характерных точках границ объекта	№ точки	Координаты	
		X	Y
	7793	392380,4500	1375957,2700
	7794	392399,6200	1375941,5800
	7795	392395,5100	1375939,0300
	7796	392370,1800	1375922,3200
	7797	392370,6200	1375921,6000
	7798	392359,5500	1375916,3600
	7799	392357,5810	1375914,6080
	7800	392352,7400	1375910,3000
	7801	392345,8100	1375901,2100
	7802	392346,1200	1375900,7600
	7803	392339,4286	1375895,1230
	7804	392330,8900	1375887,9300
	7805	392312,5900	1375874,3800
	7806	392316,2700	1375869,0100
	7807	392316,4759	1375868,7072
	7808	392310,6500	1375864,7268
	7809	392309,5800	1375868,3500
	7810	392310,1500	1375869,1000
	7811	392305,4400	1375874,0100
	7812	392298,5100	1375869,3700
	7813	392284,8600	1375860,2200
	7814	392282,3200	1375866,0900
	7815	392238,2800	1375838,9200
	7816	392223,9300	1375830,6100
	7817	392223,2100	1375828,4000
	7818	392212,9200	1375823,2100
	7819	392211,0000	1375820,6400
	7820	392205,7300	1375817,5900
	7821	392185,6700	1375805,9800
	7822	392182,7900	1375811,0200
	7823	392182,5000	1375810,8600
	7824	392180,0439	1375809,4440
	7825	392062,2109	1376011,2370
	7826	391874,0890	1376333,4020
	7827	391870,1358	1376330,9850
	7828	391826,5600	1376302,8800
	7829	391799,2500	1376285,2800
	7830	391784,7573	1376275,9255
	7831	391787,5500	1376271,4300
	7832	391787,7600	1376271,1000
	7833	391778,2300	1376263,7200
	7834	391781,2600	1376259,5200
	7835	391783,3600	1376255,0500

## Сведения о границах территориальной зоны застройки индивидуальными жилыми домами (Ж-1)

Сведения о характерных точках границ объекта	№ точки	Координаты	
		X	Y
	7836	391780,9700	1376254,0900
	7837	391781,9500	1376251,6500
	7838	391783,4300	1376247,9300
	7839	391784,9400	1376248,3100
	7840	391785,4600	1376246,2700
	7841	391786,0000	1376245,8200
	7842	391786,9600	1376243,0300
	7843	391788,0100	1376239,1800
	7844	391788,9700	1376235,4400
	7845	391789,9700	1376231,2600
	7846	391790,6400	1376227,3200
	7847	391791,2300	1376223,5500
	7848	391791,4087	1376221,6530
	7849	391791,6200	1376219,4100
	7850	391792,4822	1376215,0580
	7851	391793,1000	1376211,9400
	7852	391794,9000	1376202,8600
	7853	391791,9300	1376201,8500
	7854	391790,0700	1376208,9500
	7855	391787,9200	1376205,4900
	7856	391786,2700	1376201,6800
	7857	391786,3588	1376201,1250
	7858	391786,6300	1376199,4300
	7859	391787,1900	1376189,1700
	7860	391788,6111	1376183,3990
	7861	391789,1600	1376181,1700
	7862	391792,4400	1376169,2000
	7863	391792,1000	1376165,5300
	7864	391790,9200	1376163,9000
	7865	391792,5600	1376158,0000
	7866	391792,5635	1376157,9946
	7867	391792,7870	1376157,6480
	7868	391793,2948	1376156,8610
	7869	391796,6400	1376151,6700
	7870	391801,3500	1376144,3600
	7871	391802,3000	1376141,3800
	7872	391802,7800	1376131,2600
	7873	391802,2193	1376129,0960
	7874	391802,1400	1376128,7900
	7875	391802,1500	1376128,8000
	7876	391806,8700	1376131,3600
	7877	391810,5900	1376125,5600
	7878	391817,7600	1376114,4100

## Сведения о границах территориальной зоны застройки индивидуальными жилыми домами (Ж-1)

Сведения о характерных точках границ объекта	№ точки	Координаты	
		X	Y
	7879	391797,9300	1376102,7700
	7880	391799,1600	1376097,7000
	7881	391778,5100	1376086,4700
	7882	391778,5300	1376086,4800
	7883	391783,7200	1376077,1500
	7884	391791,1000	1376063,8200
	7885	391794,3100	1376059,3500
	7886	391809,4300	1376038,8300
	7887	391811,4200	1376035,3300
	7888	391822,5700	1376042,6900
	7889	391819,9800	1376047,5100
	7890	391824,0800	1376050,1000
	7891	391812,6700	1376068,0600
	7892	391810,0300	1376071,2900
	7893	391806,9000	1376075,3100
	7894	391802,7700	1376087,9400
	7895	391826,1300	1376101,4000
	7896	391835,4800	1376086,8600
	7897	391863,8200	1376103,7100
	7898	391873,8000	1376083,9400
	7899	391876,6500	1376079,4000
	7900	391882,8100	1376069,5900
	7901	391889,4500	1376059,9700
	7902	391899,5700	1376047,2800
	7903	391899,7249	1376047,0936
	7904	391911,8400	1376032,5500
	7905	391913,0500	1376031,1100
	7906	391920,1000	1376023,7800
	7907	391896,7600	1376001,7100
	7908	391904,3500	1375991,5800
	7909	391912,3100	1375983,3900
	7910	391916,2900	1375979,2900
	7911	391926,6600	1375968,7800
	7912	391955,6200	1375939,4300
	7913	391959,6800	1375938,2200
	7914	391993,7600	1375886,9800
	7915	392008,7800	1375865,2700
	7916	392002,8300	1375860,9700
	7917	392024,0200	1375828,4200
	7918	392034,5200	1375812,1800
	7919	392041,7900	1375814,0800
	7920	392050,7200	1375817,8700
	7921	392054,9700	1375817,6100

## Сведения о границах территориальной зоны застройки индивидуальными жилыми домами (Ж-1)

Сведения о характерных точках границ объекта	№ точки	Координаты	
		X	Y
	7922	392062,5200	1375813,1500
	7923	392079,6900	1375796,9900
	7924	392079,9500	1375792,4100
	7925	392085,7600	1375787,7600
	7926	392088,2200	1375787,6000
	7927	392097,7400	1375782,3200
	7928	392105,6400	1375776,9800
	7929	392101,7500	1375768,6000
	7930	392104,7000	1375766,9000
	7931	392119,9500	1375758,1000
	7932	392131,5300	1375751,4100
	7933	392117,5500	1375742,2100
	7934	392116,9900	1375743,0500
	7935	392078,2100	1375717,5200
	7936	392080,8600	1375713,5100
	7937	392075,5900	1375714,0800
	7938	392064,2000	1375715,6700
	7939	392056,9100	1375723,9500
	7940	392050,2000	1375734,2400
	7941	392031,6700	1375745,6700
	7942	392015,1400	1375756,6200
	7943	392001,1300	1375763,6500
	7944	391990,2400	1375771,5800
	7945	391965,0900	1375789,8700
	7946	391950,4000	1375804,5600
	7947	391940,6400	1375815,7700
	7948	391936,9000	1375822,0300
	7949	391903,1000	1375880,4700
	7950	391888,3200	1375904,8500
	7951	391867,0200	1375931,0800
	7952	391855,9157	1375943,4880
	7953	391842,4900	1375958,4900
	7954	391842,4600	1375958,4800
	7955	391834,3367	1375952,7743
	7956	391829,5700	1375949,4700
	7957	391800,9900	1375929,6300
	7958	391783,2300	1375917,3200
	7959	391780,3200	1375915,3000
	7960	391770,0400	1375908,1800
	7961	391759,7800	1375901,0900
	7962	391757,3600	1375899,4000
	7963	391738,4300	1375886,3000
	7964	391725,2700	1375876,6400

## Сведения о границах территориальной зоны застройки индивидуальными жилыми домами (Ж-1)

Сведения о характерных точках границ объекта	№ точки	Координаты	
		X	Y
	7965	391717,1700	1375870,6900
	7966	391704,9400	1375861,7100
	7967	391696,6100	1375855,6100
	7968	391696,3609	1375855,4206
	7969	391644,3000	1375815,8350
	7970	391639,7300	1375812,3600
	7971	391528,7283	1375970,5720
	7475	391383,2242	1376177,2650
	7972	391406,8586	1379942,3561
	7973	391575,2422	1380152,0560
	7974	391439,8448	1380255,5660
	7975	391462,8539	1380283,5250
	7976	391633,2288	1380495,9540
	7977	391647,5579	1380513,8200
	7978	391670,0847	1380544,1020
	7979	391816,5904	1380730,3200
	7980	391857,4992	1380720,4860
	7981	391864,9602	1380730,2690
	7982	391907,1390	1380785,5770
	7983	391964,8934	1380860,1740
	7984	392298,4731	1380595,1117
	7985	392250,4503	1380533,8020
	7986	392249,4371	1380532,5090
	7987	392242,0289	1380523,0630
	7988	392234,1053	1380512,9610
	7989	392234,1177	1380512,9530
	7990	392234,0270	1380512,8370
	7991	392233,8990	1380512,6730
	7992	392214,7180	1380488,1820
	7993	392211,3130	1380483,8539
	7994	392211,7100	1380483,5500
	7995	392202,0000	1380471,4100
	7996	392189,4400	1380455,7300
	7997	392187,5370	1380453,3390
	7998	392185,7900	1380451,1700
	7999	392179,4600	1380443,2000
	8000	392179,2880	1380442,9620
	8001	392154,4240	1380411,2870
	8002	392149,0877	1380404,2393
	8003	392152,3200	1380401,8100
	8004	392154,7900	1380399,6400
	8005	392147,9400	1380391,9000
	8006	392152,7500	1380388,1300

## Сведения о границах территориальной зоны застройки индивидуальными жилыми домами (Ж-1)

Сведения о характерных точках границ объекта	№ точки	Координаты	
		X	Y
	8007	392150,5000	1380385,8700
	8008	392149,7300	1380385,0900
	8009	392145,3600	1380388,7400
	8010	392134,4600	1380376,1900
	8011	392131,8000	1380378,3700
	8012	392131,1700	1380377,8700
	8013	392129,6000	1380379,1200
	8014	392129,4016	1380379,2780
	8015	392129,1459	1380378,9500
	8016	392121,2917	1380368,9370
	8017	392121,2795	1380368,9094
	8018	392121,2659	1380368,8880
	8019	392072,6310	1380306,7950
	8020	392065,9620	1380298,2760
	8021	392046,0550	1380272,9270
	8022	392043,7740	1380270,0210
	8023	392043,7817	1380269,9840
	8024	392044,5700	1380269,3300
	8025	392040,7400	1380264,7100
	8026	392040,0825	1380265,2542
	8027	392040,0800	1380265,2510
	8028	392033,7507	1380257,1750
	8029	392010,9216	1380228,2200
	8030	392002,9296	1380218,1700
	8031	391855,4144	1380031,6830
	8032	391850,1230	1380025,0510
	8033	391840,0495	1380012,2590
	8034	391815,7780	1379981,5750
	8035	391813,2880	1379978,5030
	8036	391812,3130	1379977,2660
	8037	391812,3492	1379977,2410
	8038	391807,4147	1379971,0020
	8039	391807,3780	1379971,0310
	8040	391779,2100	1379935,4300
	8041	391778,0250	1379933,8468
	8042	391774,2600	1379928,8100
	8043	391774,0720	1379928,9290
	8044	391773,3418	1379928,0179
	8045	391773,0836	1379927,6945
	8046	391773,1298	1379927,6600
	8047	391773,1265	1379927,6558
	8048	391773,8700	1379927,1100
	8049	391772,6000	1379925,4400

Сведения о границах территориальной зоны застройки индивидуальными жилыми домами (Ж-1)

Сведения о характерных точках границ объекта	№ точки	Координаты	
		X	Y
	8050	391772,3900	1379925,6000
	8051	391770,6000	1379923,2600
	8052	391770,2800	1379923,5400
	8053	391766,8800	1379918,9300
	8054	391766,4745	1379919,2464
	8055	391765,9845	1379918,6270
	8056	391765,9360	1379918,6430
	8057	391763,6376	1379915,6600
	8058	391759,0200	1379909,6700
	8059	391741,3600	1379887,4970
	8060	391647,7692	1379769,7906
	8061	391647,7700	1379769,7900
	8062	391647,4648	1379769,4180
	8063	391647,6280	1379769,2566
	8064	391634,5424	1379752,7494
	7972	391406,8586	1379942,3561
	8065	391569,1355	1384582,3040
	8066	391717,5001	1384942,0550
	8067	391867,2572	1385149,6630
	8068	392284,3823	1385177,9370
	8069	392318,4521	1384711,0130
	8070	392126,0486	1384700,0850
	8071	392127,8344	1384676,2430
	8072	392131,8230	1384675,3450
	8073	392134,7540	1384669,6510
	8074	392135,7800	1384644,0680
	8075	392130,2733	1384643,6840
	8076	392132,2310	1384617,5480
	8077	391886,9267	1384600,5520
	8078	391880,1370	1384600,0820
	8079	391745,0360	1384592,3590
	8065	391569,1355	1384582,3040
	8080	391666,0450	1385298,1330
	8081	392046,3138	1385838,6390
	8082	391988,8741	1385876,0520
	8083	392006,8540	1385900,6830
	8084	392018,3450	1385917,4620
	8085	392022,5930	1385923,2620
	8086	392030,9630	1385934,6790
	8087	392055,7170	1385970,4670
	8088	392059,0640	1385975,2960
	8089	392067,9260	1385988,1000
	8090	392081,9240	1386008,3320



## Сведения о границах территориальной зоны застройки индивидуальными жилыми домами (Ж-1)

Сведения о характерных точках границ объекта	№ точки	Координаты	
		X	Y
	8091	392107,3578	1386045,1220
	8092	392111,2207	1386043,2430
	8093	392166,6868	1386014,9880
	8094	392178,4297	1386024,7530
	8095	392185,7080	1386034,0260
	8096	392220,7545	1386099,7200
	8097	392239,9819	1386143,0100
	8098	392267,9569	1386206,5150
	8099	392268,7729	1386206,1400
	8100	392284,1731	1386238,1170
	8101	392309,3713	1386293,8230
	8102	392300,9724	1386315,1600
	8103	392299,4826	1386316,2050
	8104	392349,8080	1386386,5780
	8105	392361,9630	1386403,5800
	8106	392363,2770	1386405,4230
	8107	392364,7880	1386407,5400
	8108	392370,6860	1386415,7850
	8109	392378,9130	1386427,2900
	8110	392380,5850	1386429,6260
	8111	392380,0190	1386430,0240
	8112	392374,8800	1386433,6920
	8113	392395,0570	1386461,8450
	8114	392404,3430	1386455,4460
	8115	392407,1610	1386453,6980
	8116	392436,3350	1386499,4290
	8117	392475,8250	1386552,5690
	8118	392505,6960	1386594,5110
	8119	392510,8830	1386602,2270
	8120	392534,1740	1386636,6140
	8121	392535,2940	1386638,2780
	8122	392536,0350	1386639,3700
	8123	392536,1700	1386639,5670
	8124	392537,1590	1386641,0230
	8125	392540,5650	1386646,0530
	8126	392541,3280	1386647,1990
	8127	392541,7840	1386647,8560
	8128	392542,2870	1386648,6190
	8129	392542,9700	1386649,6080
	8130	392553,7780	1386665,5800
	8131	392635,4500	1386778,8950
	8132	392794,3380	1387001,5560
	8133	392835,8280	1387059,9740

## Сведения о границах территориальной зоны застройки индивидуальными жилыми домами (Ж-1)

Сведения о характерных точках границ объекта	№ точки	Координаты	
		X	Y
	8134	392894,6550	1387142,4160
	8135	392994,5630	1387282,3540
	8136	393008,5240	1387302,2350
	8137	393012,0060	1387307,2140
	8138	393019,5070	1387317,9080
	8139	393022,9190	1387322,7770
	8140	393039,9720	1387346,9700
	8141	393053,8640	1387366,3950
	8142	393165,2040	1387522,1000
	8143	393217,0480	1387595,7720
	8144	393222,9030	1387604,1090
	8145	393445,3583	1387919,8170
	8146	393456,0774	1387914,9470
	8147	393490,6745	1387892,5200
	8148	393507,9233	1387877,9720
	8149	393513,7612	1387872,8550
	8150	393172,0723	1387302,1410
	8151	392927,5823	1386672,5640
	8152	392898,0892	1386618,7740
	8153	392555,7567	1386136,4930
	8154	392257,1285	1385723,0710
	8155	391930,2144	1385264,8440
	8156	391857,5425	1385162,5600
	8157	391857,0915	1385162,8790
	8080	391666,0450	1385298,1330
	8158	391667,0050	1376669,3770
	8159	391800,8850	1376787,3310
	8160	391801,7003	1376786,2320
	8161	391930,7067	1376612,6610
	8162	391985,0817	1376538,2270
	8163	391982,3400	1376536,0600
	8164	391976,0800	1376531,1000
	8165	391967,0900	1376523,9700
	8166	391934,2500	1376497,8600
	8167	391923,1300	1376512,8600
	8168	391911,0000	1376506,0700
	8169	391907,2900	1376504,1100
	8170	391899,5300	1376500,2300
	8171	391895,6500	1376509,4400
	8172	391875,7700	1376494,9100
	8173	391874,3200	1376493,7600
	8174	391868,0100	1376489,2200
	8175	391854,0100	1376478,9700

## Сведения о границах территориальной зоны застройки индивидуальными жилыми домами (Ж-1)

Сведения о характерных точках границ объекта	№ точки	Координаты	
		X	Y
	8176	391837,2500	1376467,7900
	8177	391809,0300	1376449,7700
	8178	391809,0240	1376449,7660
	8179	391809,0850	1376449,6630
	8180	391808,8670	1376449,5230
	8181	391804,9270	1376446,9830
	8158	391667,0050	1376669,3770
	8182	391784,1115	1385685,7910
	8183	391784,1125	1385685,7930
	8184	391834,1747	1385759,7000
	8185	391900,4190	1385857,0110
	8186	391873,6717	1385875,6330
	8187	391862,9174	1385860,0610
	8188	391834,4223	1385880,2000
	8189	391853,8829	1385914,1460
	8190	391884,6855	1385892,5020
	8191	391894,8527	1385908,2740
	8192	391922,0472	1385888,7840
	8193	391996,3500	1385997,9570
	8194	391969,4192	1386018,3520
	8195	391968,4622	1386018,5670
	8196	391942,0681	1386039,4140
	8197	391949,8804	1386050,1900
	8198	391976,8823	1386029,8630
	8199	391977,2492	1386030,3180
	8200	392004,6944	1386010,2050
	8201	392164,1497	1386244,4710
	8202	392242,3253	1386356,4560
	8203	392241,4664	1386367,2710
	8204	392220,9235	1386438,3910
	8205	392220,9213	1386438,3930
	8206	392228,4677	1386488,0840
	8207	392237,1799	1386516,2280
	8208	392246,2397	1386545,4940
	8209	392354,4340	1386726,5020
	8210	392396,3230	1386824,3970
	8211	392654,9070	1387462,9580
	8212	392712,0029	1387612,4970
	8213	392804,1239	1387887,4410
	8214	392812,7545	1387900,4700
	8215	392876,0935	1387866,9740
	8216	392881,1874	1387874,5060
	8217	392899,8104	1387866,9240

## Сведения о границах территориальной зоны застройки индивидуальными жилыми домами (Ж-1)

Сведения о характерных точках границ объекта	№ точки	Координаты	
		X	Y
	8218	392944,6998	1387853,2340
	8219	392963,8819	1387840,5630
	8220	392968,8765	1387834,7720
	8221	392976,7285	1387828,9390
	8222	392982,6219	1387826,7400
	8223	392982,7620	1387827,0870
	8224	392984,9840	1387825,8580
	8225	393004,2033	1387818,6850
	8226	393042,0605	1387801,9240
	8227	393051,6481	1387798,3230
	8228	393064,7825	1387792,3760
	8229	393080,2779	1387788,0170
	8230	393092,8543	1387779,5720
	8231	393144,7522	1387767,3660
	8232	393157,7322	1387767,2740
	8233	393188,5611	1387766,3950
	8234	393223,6035	1387773,8110
	8235	393253,1503	1387794,6870
	8236	393249,9504	1387797,5076
	8237	393245,0800	1387793,8200
	8238	393231,1800	1387784,9900
	8239	393227,0300	1387791,7500
	8240	393225,8929	1387792,7689
	8241	393218,8861	1387787,9520
	8242	393227,2170	1387781,4660
	8243	393225,9800	1387779,1810
	8244	393219,6400	1387776,6770
	8245	393211,7850	1387774,5160
	8246	393202,7950	1387774,5780
	8247	393193,0090	1387773,5270
	8248	393187,5860	1387771,5450
	8249	393175,3800	1387772,4870
	8250	393171,7450	1387773,7710
	8251	393171,5800	1387778,8160
	8252	393173,3402	1387780,9160
	8253	393165,9197	1387781,3400
	8254	393155,4804	1387784,0360
	8255	393101,9620	1387794,0440
	8256	393085,8742	1387801,2710
	8257	393062,2282	1387812,7380
	8258	393051,3394	1387816,9250
	8259	393012,9771	1387832,3500
	8260	393011,3710	1387829,4960

## Сведения о границах территориальной зоны застройки индивидуальными жилыми домами (Ж-1)

Сведения о характерных точках границ объекта	№ точки	Координаты	
		X	Y
	8261	392993,1884	1387840,3070
	8262	392982,9929	1387844,4060
	8263	392975,1267	1387849,2870
	8264	392952,8313	1387866,1330
	8265	392913,3203	1387878,4720
	8266	392887,4471	1387889,6550
	8267	392826,1305	1387920,6630
	8268	392827,6340	1387922,9320
	8269	392893,3662	1387982,3220
	8270	392906,4042	1388004,0330
	8271	392899,4347	1388006,6450
	8272	392862,8793	1387993,2070
	8273	392803,9650	1388017,8610
	8274	392696,8796	1388065,9880
	8275	392651,7601	1388103,2720
	8276	392626,5976	1388131,6500
	8277	392626,6997	1388156,8660
	8278	392617,6890	1388195,9220
	8279	392609,1651	1388212,4950
	8280	392595,2181	1388225,1550
	8281	392556,9707	1388259,8710
	8282	392497,2833	1388282,6900
	8283	392442,7884	1388322,2610
	8284	392390,6700	1388358,9760
	8285	392442,9710	1388384,0730
	8286	392402,1900	1388457,5150
	8287	392713,2123	1388882,8190
	8288	392737,7731	1388875,2770
	8289	392737,7747	1388875,2760
	8290	392732,8900	1388868,8230
	8291	392731,6350	1388867,1650
	8292	392739,0300	1388860,8250
	8293	392765,7660	1388838,5530
	8294	392791,5280	1388821,0880
	8295	392813,8110	1388807,1080
	8296	392874,0070	1388773,0790
	8297	392908,4340	1388752,1800
	8298	392937,3820	1388734,8860
	8299	392993,3840	1388701,3720
	8300	393004,1770	1388694,9370
	8301	393014,0130	1388710,9670
	8302	393025,6020	1388729,3960
	8303	393032,1540	1388739,4990

## Сведения о границах территориальной зоны застройки индивидуальными жилыми домами (Ж-1)

Сведения о характерных точках границ объекта	№ точки	Координаты	
		X	Y
	8304	393035,2200	1388745,1170
	8305	393036,4570	1388743,7990
	8306	393036,0810	1388741,8900
	8307	393046,3930	1388736,1890
	8308	393050,0350	1388733,8350
	8309	393059,0840	1388728,6190
	8310	393067,6830	1388723,7310
	8311	393068,8770	1388723,0530
	8312	393076,7460	1388718,6650
	8313	393086,6740	1388714,9930
	8314	393242,5980	1388626,6630
	8315	393259,1175	1388617,3050
	8316	393197,0326	1388512,3850
	8317	393364,7492	1388413,7750
	8318	393380,9020	1388438,5030
	8319	393385,1665	1388435,4660
	8320	393444,3146	1388542,3090
	8321	393452,3300	1388537,6270
	8322	393463,4404	1388557,5060
	8323	393654,5824	1388435,6130
	8324	393671,4327	1388456,5380
	8325	393674,0060	1388455,0000
	8326	393702,2849	1388494,8500
	8327	393719,4928	1388516,2190
	8328	393724,0523	1388512,8530
	8329	393777,4070	1388473,4620
	8330	393690,3990	1388351,7670
	8331	393650,7850	1388296,4700
	8332	393626,6700	1388262,5540
	8333	393624,8340	1388259,9880
	8334	393619,3480	1388252,2790
	8335	393612,6170	1388242,8180
	8336	393608,2230	1388236,6320
	8337	393618,8040	1388229,1240
	8338	393573,4640	1388165,5770
	8339	393563,0540	1388150,9990
	8340	393489,5870	1388048,0580
	8341	393451,0500	1387994,1000
	8342	393429,0150	1387963,2650
	8343	393421,3530	1387952,5380
	8344	393417,9820	1387947,8190
	8345	393409,4861	1387951,4120
	8346	393372,2259	1387965,6230

## Сведения о границах территориальной зоны застройки индивидуальными жилыми домами (Ж-1)

Сведения о характерных точках границ объекта	№ точки	Координаты	
		X	Y
	8347	393348,4331	1387967,2480
	8348	393330,4309	1387973,8680
	8349	393310,4385	1387974,8010
	8350	393285,1597	1387982,7730
	8351	393265,8537	1387972,0000
	8352	393257,4573	1387963,0090
	8353	393251,4598	1387948,8120
	8354	393250,5002	1387930,8290
	8355	393265,2568	1387919,6450
	8356	393307,8165	1387892,4910
	8357	393321,0393	1387876,5170
	8358	393326,5836	1387865,0020
	8359	393326,4639	1387864,3440
	8360	393327,1320	1387863,8240
	8361	393326,1308	1387862,5150
	8362	393324,1622	1387851,7010
	8363	393319,2862	1387844,1520
	8364	393288,5704	1387807,4560
	8365	393275,5011	1387804,1570
	8366	393258,7909	1387805,6800
	8367	393269,9220	1387796,5510
	8368	393262,4114	1387794,9680
	8369	393275,0321	1387794,0020
	8370	393284,2657	1387794,8890
	8371	393283,6650	1387794,0470
	8372	393299,0600	1387783,0750
	8373	393283,8070	1387761,5910
	8374	393280,6570	1387757,1570
	8375	393277,9850	1387753,3900
	8376	393193,7070	1387634,6880
	8377	393161,9840	1387590,0270
	8378	393093,0030	1387492,8530
	8379	393049,1740	1387436,2670
	8380	393005,2570	1387377,4840
	8381	392933,0670	1387278,0210
	8382	392809,0840	1387099,8540
	8383	392784,5010	1387065,5470
	8384	392767,7080	1387039,7310
	8385	392750,0530	1387012,5570
	8386	392718,2390	1386967,9350
	8387	392712,5380	1386959,9380
	8388	392608,9040	1386814,7270
	8389	392549,9630	1386731,7800

## Сведения о границах территориальной зоны застройки индивидуальными жилыми домами (Ж-1)

Сведения о характерных точках границ объекта	№ точки	Координаты	
		X	Y
	8390	392508,4880	1386673,7860
	8391	392507,7950	1386672,8070
	8392	392507,1310	1386671,8840
	8393	392502,1590	1386664,9160
	8394	392501,4550	1386663,9380
	8395	392501,3200	1386663,7410
	8396	392501,1990	1386663,5840
	8397	392500,0350	1386661,9600
	8398	392497,6410	1386658,6050
	8399	392496,4690	1386656,9700
	8400	392433,5100	1386568,9140
	8401	392355,2320	1386459,4500
	8402	392348,6730	1386463,9910
	8403	392342,7600	1386455,7090
	8404	392337,6680	1386448,5730
	8405	392333,9760	1386443,3940
	8406	392333,5019	1386442,7300
	8407	392333,2480	1386442,3790
	8408	392328,4783	1386435,6870
	8409	392328,0868	1386435,1380
	8410	392328,0870	1386435,1380
	8411	392322,1270	1386426,7860
	8412	392317,2470	1386419,9500
	8413	392271,5120	1386355,8520
	8414	392071,3170	1386075,3020
	8415	392012,3330	1385992,6480
	8416	391960,9480	1385920,8890
	8417	391907,7710	1385846,6480
	8418	391824,8220	1385730,8850
	8419	391823,6210	1385729,2390
	8420	391801,8050	1385698,6920
	8421	391789,7067	1385681,8840
	8182	391784,1115	1385685,7910
	8422	391942,8544	1385256,5320
	8423	392257,0815	1385697,2610
	8424	392283,7971	1385192,7120
	8425	391995,9890	1385174,5750
	8422	391942,8544	1385256,5320
	8426	392089,3000	1375715,2400
	8427	392121,4300	1375736,3900
	8428	392120,8900	1375737,2200
	8429	392136,9800	1375747,7900
	8430	392136,9802	1375747,7901



## Сведения о границах территориальной зоны застройки индивидуальными жилыми домами (Ж-1)

Сведения о характерных точках границ объекта	№ точки	Координаты	
		X	Y
	8431	392141,8209	1375743,5618
	8432	392146,2300	1375739,7100
	8433	392155,4400	1375743,6600
	8434	392155,6700	1375743,2300
	8435	392157,6400	1375744,5500
	8436	392156,9400	1375741,9000
	8437	392157,5800	1375737,4500
	8438	392159,1900	1375735,7500
	8439	392186,3800	1375716,9600
	8440	392198,1200	1375707,8200
	8441	392196,8700	1375706,2400
	8442	392198,9700	1375704,5600
	8443	392200,2400	1375706,1400
	8444	392209,0600	1375699,1600
	8445	392215,4200	1375699,7300
	8446	392219,7500	1375698,8300
	8447	392227,8000	1375690,8700
	8448	392226,6700	1375689,6700
	8449	392278,5100	1375642,1900
	8450	392288,8000	1375633,5800
	8451	392307,3100	1375618,1000
	8452	392318,1000	1375603,2100
	8453	392323,0100	1375589,2100
	8454	392319,6400	1375584,8600
	8455	392311,2900	1375583,6700
	8456	392292,5600	1375581,0100
	8457	392289,5200	1375583,5600
	8458	392271,6800	1375594,4800
	8459	392265,7100	1375597,7500
	8460	392255,3200	1375603,2400
	8461	392237,9700	1375611,2800
	8462	392221,2500	1375618,5200
	8463	392216,8400	1375620,5300
	8464	392214,3900	1375621,9200
	8465	392210,2600	1375624,9400
	8466	392206,2800	1375627,9000
	8467	392193,6600	1375638,8700
	8468	392174,3600	1375654,7500
	8469	392165,0600	1375662,9300
	8470	392155,3100	1375671,2300
	8471	392143,6200	1375680,3400
	8472	392137,1200	1375684,0400
	8473	392125,4500	1375690,6800

Сведения о границах территориальной зоны застройки индивидуальными жилыми домами (Ж-1)

Сведения о характерных точках границ объекта	№ точки	Координаты	
		X	Y
	8474	392115,4000	1375696,6200
	8475	392109,1500	1375700,5500
	8476	392107,0400	1375701,8900
	8477	392092,8700	1375709,8000
	8426	392089,3000	1375715,2400
	8478	392238,9526	1386464,9170
	8479	392249,6587	1386428,9910
	8480	392287,0835	1386471,0600
	8481	392259,5550	1386494,9760
	8478	392238,9526	1386464,9170
	8482	392251,6084	1386422,2400
	8483	392266,8946	1386370,8420
	8484	392319,0685	1386440,8180
	8485	392291,1616	1386466,8590
	8482	392251,6084	1386422,2400
	8486	392270,8817	1385716,4760
	8487	392568,0455	1386128,1820
	8488	392912,9066	1386613,4830
	8489	392941,3224	1386666,5420
	8490	393184,9463	1387296,4840
	8491	393524,5507	1387862,3300
	8492	393545,7932	1387839,6980
	8493	393574,7242	1387802,3280
	8494	393626,9257	1387785,0970
	8495	393635,4069	1387781,6930
	8496	393652,9616	1387782,5360
	8497	393681,2717	1387786,7690
	8498	393707,1779	1387796,3160
	8499	393781,5984	1387832,7650
	8500	393790,6583	1387836,6650
	8501	393827,7366	1387846,0450
	8502	393853,4483	1387842,5570
	8503	393875,3340	1387832,2970
	8504	393913,0286	1387799,7630
	8505	393953,1411	1387742,0500
	8506	393963,6879	1387741,5820
	8507	393991,8791	1387731,9960
	8508	394061,8011	1387714,6660
	8509	394084,6385	1387702,0240
	8510	394115,8586	1387680,4240
	8511	394121,9608	1387678,4590
	8512	394261,8354	1385379,4840
	8513	394221,5747	1385322,4590

## Сведения о границах территориальной зоны застройки индивидуальными жилыми домами (Ж-1)

Сведения о характерных точках границ объекта	№ точки	Координаты	
		X	Y
	8514	393780,3999	1385292,8940
	8515	393764,4685	1385521,2910
	8516	393109,7852	1385479,8840
	8517	393122,9313	1385248,8340
	8518	392299,2459	1385193,6360
	8486	392270,8817	1385716,4760
	8519	392656,3147	1376187,2640
	8520	392662,5600	1376184,4150
	8521	392678,9027	1376176,2290
	8522	392678,6620	1376175,5640
	8523	392683,2250	1376173,7360
	8524	392683,2754	1376173,8730
	8525	392683,3450	1376173,8450
	8526	392684,8617	1376173,2450
	8527	392698,1047	1376166,6120
	8528	392709,3273	1376160,7680
	8529	392710,6550	1376162,6430
	8530	392710,7680	1376162,6000
	8531	392711,7130	1376162,2970
	8532	392716,0640	1376160,5410
	8533	392732,0103	1376153,1130
	8534	392734,7780	1376158,8220
	8535	392738,4570	1376157,5370
	8536	392754,7302	1376146,0180
	8537	392757,5009	1376147,3290
	8538	392757,6835	1376147,1850
	8539	392759,3265	1376145,8880
	8540	392760,9220	1376148,1820
	8541	392764,8830	1376143,2980
	8542	392766,6821	1376140,2450
	8543	392769,8677	1376137,5680
	8544	392774,9902	1376133,5250
	8545	392844,6671	1376074,7360
	8546	392853,9792	1376071,8080
	8547	392865,1834	1376079,5050
	8548	392876,8998	1376061,4510
	8549	392894,3006	1376050,7140
	8550	392920,0998	1376077,4720
	8551	392889,1026	1376106,5330
	8552	392844,3232	1376123,7800
	8553	392844,2933	1376123,8020
	8554	392832,8395	1376135,1530
	8555	392833,6670	1376136,2360

## Сведения о границах территориальной зоны застройки индивидуальными жилыми домами (Ж-1)

Сведения о характерных точках границ объекта	№ точки	Координаты	
		X	Y
	8556	392829,9040	1376140,0860
	8557	392827,7070	1376143,6740
	8558	392824,3380	1376147,1930
	8559	392824,3362	1376147,1950
	8560	392825,0750	1376147,9340
	8561	392821,4210	1376151,7810
	8562	392818,6914	1376149,1740
	8563	392809,9283	1376157,8580
	8564	392812,4060	1376161,9860
	8565	392809,7586	1376164,0140
	8566	392819,3640	1376176,7910
	8567	392818,3770	1376178,3820
	8568	392823,0448	1376181,6880
	8569	392824,6175	1376183,7800
	8570	392823,7088	1376184,8530
	8571	392824,7140	1376185,6160
	8572	392821,9100	1376189,4090
	8573	392821,7305	1376189,2750
	8574	392821,7210	1376189,2880
	8575	392819,0160	1376192,9530
	8576	392817,6918	1376191,9620
	8577	392814,7591	1376195,4270
	8578	392814,9680	1376195,5960
	8579	392812,2340	1376198,8440
	8580	392809,5880	1376202,0050
	8581	392809,3557	1376201,8110
	8582	392794,2540	1376223,3570
	8583	392791,3670	1376227,8910
	8584	392790,4782	1376227,3080
	8585	392790,4690	1376227,3180
	8586	392787,9400	1376231,2160
	8587	392786,1000	1376234,9400
	8588	392783,4800	1376239,4000
	8589	392783,2900	1376239,3100
	8590	392780,5000	1376244,1700
	8591	392777,8995	1376249,5200
	8592	392780,7400	1376251,3200
	8593	392771,4300	1376266,0400
	8594	392760,7000	1376259,2500
	8595	392753,2200	1376255,3600
	8596	392752,0400	1376257,2300
	8597	392748,5600	1376262,6800
	8598	392748,0600	1376262,3800

## Сведения о границах территориальной зоны застройки индивидуальными жилыми домами (Ж-1)

Сведения о характерных точках границ объекта	№ точки	Координаты	
		X	Y
	8599	392741,1800	1376257,8500
	8600	392744,6600	1376252,4400
	8601	392747,7300	1376247,7000
	8602	392747,7400	1376247,3800
	8603	392747,9900	1376246,9800
	8604	392746,3700	1376245,9300
	8605	392755,1500	1376232,4600
	8606	392756,8500	1376233,5800
	8607	392756,9700	1376233,4000
	8608	392759,0800	1376229,6600
	8609	392759,6156	1376228,6110
	8610	392755,9214	1376224,3820
	8611	392764,3460	1376214,1450
	8612	392763,9850	1376213,8270
	8613	392773,9710	1376197,6290
	8614	392779,2130	1376189,1170
	8615	392772,2410	1376185,0800
	8616	392770,0880	1376182,6890
	8617	392757,1370	1376193,4160
	8618	392752,3710	1376187,9850
	8619	392748,5050	1376181,4630
	8620	392739,6280	1376190,4270
	8621	392739,6210	1376190,4270
	8622	392734,1210	1376185,7880
	8623	392724,9630	1376189,8940
	8624	392708,9250	1376195,2670
	8625	392678,0490	1376200,8550
	8626	392679,4870	1376205,1480
	8627	392678,1260	1376205,5970
	8628	392667,0660	1376209,2100
	8629	392663,9160	1376199,5960
	8630	392662,6483	1376200,2890
	8519	392656,3147	1376187,2640
	8631	393243,1162	1376210,8739
	8632	393283,1700	1376217,3200
	8633	393283,3800	1376216,3800
	8634	393286,4060	1376216,8750
	8635	393287,2621	1376212,6880
	8636	393288,2400	1376207,9000
	8637	393290,5049	1376208,6280
	8638	393315,1798	1376177,7380
	8639	393325,0603	1376142,1940
	8640	393316,7291	1376137,5110

Сведения о границах территориальной зоны застройки индивидуальными жилыми домами (Ж-1)

Сведения о характерных точках границ объекта	№ точки	Координаты	
		X	Y
	8641	393308,5949	1376150,5560
	8631	393243,1162	1376210,8739
	8642	393279,5094	1387945,0950
	8643	393281,5185	1387952,0510
	8644	393291,4934	1387960,7940
	8645	393329,2558	1387958,9600
	8646	393345,6611	1387951,7290
	8647	393368,2029	1387951,3930
	8648	393409,4681	1387935,9010
	8649	393357,9790	1387863,8240
	8650	393341,7000	1387875,4060
	8651	393339,2556	1387871,9790
	8652	393328,8675	1387890,3730
	8653	393325,6203	1387893,4400
	8654	393324,1650	1387891,7910
	8655	393308,2910	1387902,9520
	8656	393304,9290	1387905,1610
	8657	393283,6720	1387920,1330
	8658	393286,7636	1387924,1220
	8659	393281,1490	1387927,2870
	8660	393279,9880	1387934,6080
	8642	393279,5094	1387945,0950
	8661	393454,5543	1387932,7410
	8662	393459,0650	1387938,8350
	8663	393482,4070	1387970,4190
	8664	393553,5270	1388069,9030
	8665	393682,2190	1388250,5600
	8666	393683,4050	1388252,2130
	8667	393683,6750	1388252,5970
	8668	393705,5900	1388283,3590
	8669	393725,3690	1388270,0690
	8670	393759,8585	1388266,3420
	8671	393767,0446	1388276,1910
	8672	393769,4360	1388276,3800
	8673	393668,3834	1388131,1160
	8674	393523,3446	1387888,8610
	8675	393517,0120	1387891,1740
	8676	393506,6627	1387899,9020
	8677	393465,4662	1387926,8770
	8661	393454,5543	1387932,7410
	8678	393511,6140	1388002,2290
	8679	393519,7140	1387995,0270
	8680	393516,3520	1387991,2240

Сведения о границах территориальной зоны застройки индивидуальными жилыми домами (Ж-1)

Сведения о характерных точках границ объекта	№ точки	Координаты	
		X	Y
	8681	393528,1270	1387982,3840
	8682	393549,0930	1387966,8420
	8683	393551,3040	1387965,1990
	8684	393556,9660	1387974,1240
	8685	393551,1260	1387978,3940
	8686	393556,7830	1387987,7560
	8687	393556,7813	1387987,7630
	8688	393572,8980	1387974,9560
	8689	393582,8592	1387993,4050
	8690	393583,1780	1387993,1360
	8691	393585,1240	1387995,7380
	8692	393585,4460	1387996,6030
	8693	393586,0450	1387998,6480
	8694	393587,3840	1388001,2280
	8695	393588,3220	1388003,3330
	8696	393584,3330	1388006,4830
	8697	393582,8650	1388007,6370
	8698	393577,3200	1388012,0860
	8699	393555,9670	1388026,7500
	8700	393543,3130	1388035,5210
	8701	393538,8550	1388038,6170
	8702	393536,2210	1388034,5070
	8703	393533,3100	1388030,9950
	8704	393532,8580	1388030,3250
	8705	393532,6090	1388029,9500
	8706	393520,5680	1388013,3140
	8707	393520,9009	1388013,0940
	8708	393520,8850	1388013,0980
	8709	393519,3340	1388010,4740
	8710	393517,5970	1388008,0140
	8711	393517,1990	1388008,3460
	8712	393515,1180	1388005,2250
	8713	393514,2350	1388005,9010
	8678	393511,6140	1388002,2290
	8714	393535,4552	1387880,4990
	8715	393680,9677	1388122,9510
	8716	393788,6618	1388277,9070
	8717	393936,5802	1388289,6520
	8718	393936,2700	1388299,0500
	8719	393935,2630	1388332,5320
	8720	393925,7690	1388332,2540
	8721	393925,1120	1388332,5830
	8722	393923,9260	1388350,4020

## Сведения о границах территориальной зоны застройки индивидуальными жилыми домами (Ж-1)

Сведения о характерных точках границ объекта	№ точки	Координаты	
		X	Y
	8723	393922,8200	1388364,3630
	8724	393920,4250	1388411,0030
	8725	393919,7240	1388432,5930
	8726	393919,3080	1388434,7240
	8727	393918,7430	1388437,6370
	8728	393917,3852	1388438,1450
	8729	393920,4740	1388445,4440
	8730	393960,1435	1388429,4770
	8731	393994,7240	1388425,9540
	8732	393994,7390	1388425,5670
	8733	393997,4295	1388425,6790
	8734	393997,7498	1388425,6460
	8735	393999,0730	1388425,7470
	8736	394021,2640	1388426,6690
	8737	394025,2310	1388426,6650
	8738	394025,1690	1388427,6580
	8739	394031,1830	1388428,1960
	8740	394031,2043	1388428,1980
	8741	394031,2060	1388428,1980
	8742	394031,2056	1388428,2310
	8743	394032,9410	1388474,9150
	8744	394032,9440	1388474,9400
	8745	394032,9469	1388474,9400
	8746	394065,2013	1388472,5220
	8747	394073,6330	1388472,7730
	8748	394121,2923	1387689,4450
	8749	394114,4606	1387692,4310
	8750	394091,6609	1387707,5960
	8751	394063,2037	1387724,1080
	8752	393991,9096	1387740,5650
	8753	393962,2793	1387751,8720
	8754	393956,9202	1387849,7040
	8755	393957,8152	1387859,4550
	8756	393946,9462	1387858,1100
	8757	393936,8233	1387859,0862
	8758	393936,2500	1387855,6600
	8759	393935,8200	1387853,1100
	8760	393902,2400	1387855,5300
	8761	393902,9000	1387858,6100
	8762	393902,6000	1387858,6800
	8763	393899,9000	1387858,8500
	8764	393890,5300	1387860,4600
	8765	393883,3000	1387861,0900



## Сведения о границах территориальной зоны застройки индивидуальными жилыми домами (Ж-1)

Сведения о характерных точках границ объекта	№ точки	Координаты	
		X	Y
	8766	393868,2500	1387862,8700
	8767	393868,4122	1387865,5491
	8768	393825,2740	1387863,2400
	8769	393788,9932	1387855,3440
	8770	393780,4806	1387850,3480
	8771	393715,2175	1387818,7750
	8772	393708,2024	1387813,1530
	8773	393702,4676	1387811,3174
	8774	393699,6800	1387809,8500
	8775	393689,4100	1387806,6800
	8776	393677,9900	1387803,0500
	8777	393677,6400	1387803,0300
	8778	393653,3500	1387801,8100
	8779	393634,8400	1387801,1300
	8780	393630,4700	1387801,9700
	8781	393630,0300	1387804,1400
	8782	393626,4900	1387804,9300
	8783	393623,0900	1387805,4100
	8784	393619,7600	1387804,5700
	8785	393608,7700	1387808,6200
	8786	393622,5675	1387811,5582
	8787	393622,5563	1387811,5620
	8788	393608,0482	1387808,4710
	8789	393604,1262	1387817,7640
	8790	393590,2085	1387822,4480
	8791	393555,4789	1387857,9240
	8714	393535,4552	1387880,4990
	8792	393911,8105	1377996,8290
	8793	393919,8889	1378000,7427
	8794	393920,0860	1378006,5760
	8795	393919,0900	1378007,6900
	8796	393924,4200	1378008,3200
	8797	393924,3200	1378008,8100
	8798	393925,6230	1378009,1820
	8799	393927,9100	1378009,8400
	8800	393935,9600	1378009,4100
	8801	393943,3748	1378012,1180
	8802	394082,9191	1378079,7110
	8803	394088,6117	1378071,6840
	8804	394089,1300	1378071,9700
	8805	394090,1629	1378069,4969
	8806	394093,9380	1378064,1730
	8807	394123,6733	1378076,6068

## Сведения о границах территориальной зоны застройки индивидуальными жилыми домами (Ж-1)

Сведения о характерных точках границ объекта	№ точки	Координаты	
		X	Y
	8808	394125,4700	1378077,7700
	8809	394126,4460	1378078,3900
	8810	394132,8416	1378080,4410
	8811	394162,8578	1378092,9920
	8812	394197,1255	1377962,2840
	8813	394132,0731	1377946,2960
	8814	394128,5300	1377945,0840
	8815	394121,3347	1377943,5510
	8816	394109,0610	1377954,1180
	8817	394102,1260	1377950,8880
	8818	394093,7860	1377946,7930
	8819	394093,6709	1377943,5720
	8820	394093,6510	1377943,0150
	8821	394093,6500	1377943,0100
	8822	394090,3500	1377934,5400
	8823	394081,5622	1377934,8480
	8824	394081,4100	1377933,9200
	8825	394070,9100	1377934,0400
	8826	394071,0061	1377935,1270
	8827	394066,2430	1377935,2330
	8828	394064,4830	1377935,3350
	8829	394056,9264	1377946,6780
	8830	394056,9280	1377946,6790
	8831	394055,9680	1377948,1170
	8832	394049,0330	1377957,0600
	8833	394040,3680	1377969,2250
	8834	394036,0790	1377975,1020
	8835	394027,7342	1377968,9160
	8836	394017,7257	1377964,5080
	8837	394016,6698	1377963,6810
	8838	394016,8070	1377963,4260
	8839	394017,7450	1377961,6590
	8840	393999,1590	1377950,7560
	8841	393996,8340	1377950,1870
	8842	393988,6660	1377948,1900
	8843	393981,7380	1377946,2450
	8844	393968,4960	1377939,1200
	8845	393944,0120	1377925,9910
	8846	393939,3970	1377937,1190
	8847	393932,6351	1377937,9850
	8848	393932,6350	1377937,9850
	8849	393932,6349	1377937,9850
	8850	393932,6346	1377937,9850

## Сведения о границах территориальной зоны застройки индивидуальными жилыми домами (Ж-1)

Сведения о характерных точках границ объекта	№ точки	Координаты	
		X	Y
	8851	393932,6255	1377938,0110
	8852	393930,2040	1377944,5730
	8853	393930,0366	1377945,2750
	8854	393926,9014	1377954,0720
	8855	393926,8860	1377954,0630
	8856	393919,2100	1377965,7800
	8857	393922,3329	1377966,8910
	8858	393919,0676	1377976,0530
	8792	393911,8105	1377996,8290
	8859	394081,1598	1388604,5950
	8860	394083,5349	1388651,5320
	8861	394088,5300	1388663,6270
	8862	394113,2910	1388687,5230
	8863	394163,7050	1388736,0140
	8864	394171,4669	1388746,0810
	8865	394179,4204	1388740,4170
	8866	394192,3169	1388731,2330
	8867	394205,7474	1388720,9720
	8868	394209,1136	1388718,7310
	8869	394220,3600	1388710,7300
	8870	394227,9115	1388727,1310
	8871	394233,0810	1388736,4150
	8872	394238,7202	1388743,6610
	8873	394242,6208	1388747,0060
	8874	394250,3527	1388759,7010
	8875	394255,2550	1388767,9690
	8876	394267,5113	1388784,1890
	8877	394273,3475	1388791,9030
	8878	394266,1060	1388797,8630
	8879	394290,6131	1388804,7300
	8880	394298,6564	1388806,9900
	8881	394290,3978	1388825,2870
	8882	394269,7851	1388854,8690
	8883	394263,2603	1388863,3480
	8884	394262,4538	1388864,0940
	8885	394267,7740	1388870,9940
	8886	394266,0209	1388872,1780
	8887	394266,0400	1388872,2040
	8888	394271,4100	1388868,5900
	8889	394282,0900	1388870,9000
	8890	394282,7000	1388867,5900
	8891	394293,9700	1388869,8000
	8892	394292,2600	1388879,3500

## Сведения о границах территориальной зоны застройки индивидуальными жилыми домами (Ж-1)

Сведения о характерных точках границ объекта	№ точки	Координаты	
		X	Y
	8893	394295,8500	1388880,2600
	8894	394296,9500	1388874,3900
	8895	394303,1900	1388875,4900
	8896	394311,0600	1388879,2000
	8897	394314,5000	1388879,4200
	8898	394333,6190	1388883,1200
	8899	394338,0470	1388848,2910
	8900	394368,4770	1388719,7420
	8901	394400,1890	1388662,3680
	8902	394419,7780	1388638,5290
	8903	394436,4150	1388616,1910
	8904	394445,3430	1388603,7710
	8905	394449,3390	1388597,5840
	8906	394462,2640	1388577,5740
	8907	394473,1300	1388566,6140
	8908	394477,7910	1388561,9120
	8909	394523,7890	1388520,2040
	8910	394540,9470	1388502,7490
	8911	394544,5350	1388499,2240
	8912	394557,4520	1388486,8390
	8913	394575,9785	1388468,4160
	8914	394640,3180	1388404,4370
	8915	394669,0840	1388374,2070
	8916	394677,9540	1388362,6660
	8917	394679,5710	1388360,5530
	8918	394684,9940	1388353,4900
	8919	394717,5410	1388311,1280
	8920	394749,1690	1388259,8860
	8921	394767,7264	1388229,8319
	8922	394770,0900	1388231,1700
	8923	394782,7400	1388206,2300
	8924	394782,3747	1388206,1088
	8925	394815,5220	1388152,4260
	8926	394851,1940	1388092,3290
	8927	394854,3910	1388086,9520
	8928	394889,9090	1388027,0710
	8929	394906,9760	1387998,3010
	8930	394926,3690	1387965,7100
	8931	394983,8130	1387869,3390
	8932	394994,6390	1387851,1510
	8933	394998,8910	1387844,0190
	8934	395030,7550	1387790,5720
	8935	395033,8470	1387785,3860

## Сведения о границах территориальной зоны застройки индивидуальными жилыми домами (Ж-1)

Сведения о характерных точках границ объекта	№ точки	Координаты	
		X	Y
	8936	395065,6970	1387732,0190
	8937	395070,7810	1387723,5260
	8938	395087,1950	1387696,0960
	8939	395089,0860	1387693,0550
	8940	395093,9730	1387685,1600
	8941	395095,8170	1387682,1820
	8942	395109,8220	1387658,6400
	8943	395121,4870	1387640,7690
	8944	395136,7550	1387614,3500
	8945	395138,5000	1387611,3830
	8946	395139,1020	1387610,3430
	8947	395141,2040	1387606,7620
	8948	395172,1450	1387554,0490
	8949	395176,7260	1387546,3400
	8950	395191,9287	1387520,8929
	8951	395202,6500	1387527,1600
	8952	395217,8000	1387501,6800
	8953	395207,1663	1387495,3438
	8954	395207,5610	1387494,6820
	8955	395210,3720	1387489,9770
	8956	395211,4010	1387488,2720
	8957	395212,7990	1387485,9250
	8958	395243,5760	1387434,3380
	8959	395139,2100	1387371,4400
	8960	395122,5600	1387361,8600
	8961	395096,1483	1387346,6080
	8962	395054,6813	1387394,2540
	8963	395050,6017	1387405,6644
	8964	395050,5400	1387405,6100
	8965	395022,5800	1387401,0600
	8966	395021,3600	1387404,9800
	8967	395019,7700	1387412,0600
	8968	395017,7913	1387423,5913
	8969	395017,7895	1387423,5910
	8970	395017,7390	1387423,8860
	8971	395017,7401	1387423,8895
	8972	395017,7400	1387423,8900
	8973	395017,7769	1387424,0057
	8974	395018,6850	1387426,8750
	8975	394976,4030	1387421,7030
	8976	394975,5490	1387424,9190
	8977	394974,1510	1387424,7400
	8978	394975,0779	1387417,2310

## Сведения о границах территориальной зоны застройки индивидуальными жилыми домами (Ж-1)

Сведения о характерных точках границ объекта	№ точки	Координаты	
		X	Y
	8979	394975,9320	1387410,3120
	8980	394915,2250	1387404,2130
	8981	394913,8678	1387410,4310
	8982	394904,7565	1387409,2678
	8983	394905,3400	1387404,6600
	8984	394862,4300	1387400,5800
	8985	394861,6200	1387400,5200
	8986	394861,1571	1387403,7019
	8987	394812,4665	1387397,4860
	8988	394788,4111	1387386,5590
	8989	394718,2378	1387386,9460
	8990	394703,6544	1387410,3080
	8991	394694,6747	1387458,9710
	8992	394693,6607	1387491,0900
	8993	394671,5793	1387562,3460
	8994	394664,3449	1387573,2650
	8995	394659,9555	1387597,8140
	8996	394659,2465	1387597,7590
	8997	394658,1197	1387589,9440
	8998	394655,5393	1387581,2310
	8999	394639,6539	1387580,4080
	9000	394638,5458	1387596,6380
	9001	394639,5270	1387596,7030
	9002	394639,4779	1387597,4340
	9003	394640,6488	1387597,4770
	9004	394640,5689	1387600,1680
	9005	394639,4182	1387600,1350
	9006	394639,3770	1387600,7260
	9007	394638,2458	1387600,6630
	9008	394637,1520	1387620,5330
	9009	394655,2129	1387622,2390
	9010	394649,7508	1387647,1120
	9011	394631,3460	1387677,3290
	9012	394619,8546	1387677,1700
	9013	394550,0970	1387683,6400
	9014	394500,1086	1387686,1020
	9015	394480,0318	1387696,4550
	9016	394457,8279	1387699,0380
	9017	394447,8767	1387697,2020
	9018	394407,2071	1387711,7020
	9019	394389,1172	1387723,0870
	9020	394370,9628	1387741,6980
	9021	394319,6145	1387764,4410

## Сведения о границах территориальной зоны застройки индивидуальными жилыми домами (Ж-1)

Сведения о характерных точках границ объекта	№ точки	Координаты	
		X	Y
	9022	394293,9956	1387759,7770
	9023	394285,3035	1387743,9230
	9024	394275,4700	1387729,7910
	9025	394267,9336	1387718,2230
	9026	394266,9364	1387714,7440
	9027	394266,0379	1387714,8570
	9028	394264,1500	1387708,9840
	9029	394264,0276	1387707,4860
	9030	394261,8031	1387707,2610
	9031	394245,8169	1387677,1540
	9032	394233,8759	1387667,3990
	9033	394213,6114	1387661,4930
	9034	394184,4860	1387665,0320
	9035	394136,9635	1387682,6780
	8859	394081,1598	1388604,5950
	9036	394137,5469	1387673,0400
	9037	394158,0842	1387663,8740
	9038	394183,1197	1387656,6710
	9039	394212,2543	1387653,7530
	9040	394236,2614	1387660,8450
	9041	394248,5312	1387671,8360
	9042	394257,4568	1387687,5340
	9043	394268,2814	1387705,6860
	9044	394274,9097	1387713,0370
	9045	394292,0476	1387738,2350
	9046	394298,9236	1387751,8180
	9047	394318,8521	1387755,6210
	9048	394365,8266	1387731,7700
	9049	394382,6193	1387713,2600
	9050	394405,4420	1387699,8200
	9051	394448,4750	1387684,0940
	9052	394458,4025	1387684,3420
	9053	394478,2338	1387683,2530
	9054	394498,3435	1387674,2200
	9055	394548,7155	1387671,4830
	9056	394620,4944	1387666,8400
	9057	394618,9006	1387583,1210
	9058	394637,1878	1387559,1270
	9059	394655,1486	1387561,2420
	9060	394670,1090	1387513,8390
	9061	394684,4697	1387475,5490
	9062	394680,4145	1387453,9580
	9063	394688,7257	1387410,5310

## Сведения о границах территориальной зоны застройки индивидуальными жилыми домами (Ж-1)

Сведения о характерных точках границ объекта	№ точки	Координаты	
		X	Y
	9064	394712,7979	1387347,3288
	9065	394717,1500	1387347,6200
	9066	394718,1906	1387341,2440
	9067	394720,0514	1387329,8426
	9068	394755,9945	1387265,4340
	9069	394754,9107	1387244,9030
	9070	394756,1673	1387244,1090
	9071	394761,5775	1387241,8680
	9072	394767,3915	1387241,1670
	9073	394769,4708	1387239,2500
	9074	394777,0967	1387235,5580
	9075	394787,1523	1387229,1730
	9076	394796,2626	1387221,5000
	9077	394804,2636	1387212,6760
	9078	394807,2722	1387216,1090
	9079	394815,4544	1387223,7390
	9080	394824,6401	1387230,1260
	9081	394834,6422	1387235,1400
	9082	394845,2564	1387238,6770
	9083	394856,2663	1387240,6660
	9084	394870,0853	1387242,0520
	9085	394873,6842	1387243,4300
	9086	394969,0507	1387252,2440
	9087	394976,2072	1387253,6880
	9088	395010,7302	1387259,6870
	9089	395029,5288	1387258,0390
	9090	395032,3806	1387257,7890
	9091	395052,4785	1387247,9620
	9092	395081,8286	1387246,3330
	9093	395108,9870	1387257,4400
	9094	395127,4045	1387265,4560
	9095	395127,2140	1387298,5820
	9096	395129,6944	1387303,7960
	9097	395129,8860	1387304,1990
	9098	395139,0873	1387305,0630
	9099	395138,9615	1387307,3430
	9100	395166,1731	1387314,0720
	9101	395217,2280	1387293,0480
	9102	395264,1991	1387266,0920
	9103	395301,9062	1387233,6460
	9104	395301,5588	1387087,4870
	9105	395307,2772	1387027,3100
	9106	395370,7404	1386995,3440



## Сведения о границах территориальной зоны застройки индивидуальными жилыми домами (Ж-1)

Сведения о характерных точках границ объекта	№ точки	Координаты	
		X	Y
	9107	395392,6490	1386993,2120
	9108	395397,1500	1386985,3680
	9109	395399,6817	1386980,7670
	9110	395428,6759	1386966,1630
	9111	395440,4893	1386958,9530
	9112	395474,0569	1386959,9340
	9113	395474,6542	1386928,9580
	9114	395479,8040	1386924,9270
	9115	395474,7305	1386924,9970
	9116	395476,3303	1386842,0200
	9117	395474,6222	1386822,8470
	9118	395475,8980	1386823,0090
	9119	395476,0950	1386810,7450
	9120	395476,1320	1386810,5950
	9121	395476,1320	1386810,5620
	9122	395478,2850	1386800,3090
	9123	395478,2900	1386800,3100
	9124	395480,0300	1386790,5800
	9125	395479,9519	1386790,5748
	9126	395480,0300	1386790,5780
	9127	395482,2970	1386781,1980
	9128	395477,9254	1386780,9090
	9129	395478,1868	1386779,3300
	9130	395482,8005	1386757,1260
	9131	395484,7390	1386757,2030
	9132	395485,2517	1386745,3900
	9133	395487,2577	1386735,8580
	9134	395488,4110	1386736,0440
	9135	395492,9260	1386736,7700
	9136	395493,8860	1386730,8420
	9137	395494,7100	1386725,8270
	9138	395498,1630	1386695,6310
	9139	395496,1705	1386695,4350
	9140	395500,2600	1386654,8500
	9141	395496,3681	1386654,5870
	9142	395496,0693	1386647,2230
	9143	395494,8196	1386637,6860
	9144	395497,1977	1386628,2020
	9145	395502,3109	1386619,0970
	9146	395506,7788	1386608,9520
	9147	395509,9777	1386598,1960
	9148	395512,3464	1386588,0830
	9149	395513,6310	1386575,6760

## Сведения о границах территориальной зоны застройки индивидуальными жилыми домами (Ж-1)

Сведения о характерных точках границ объекта	№ точки	Координаты	
		X	Y
	9150	395535,5918	1386358,8750
	9151	395533,7465	1386347,7750
	9152	395536,6612	1386306,4750
	9153	395540,4600	1386306,8260
	9154	395540,9670	1386300,6970
	9155	395537,0912	1386300,3690
	9156	395540,8403	1386246,2570
	9157	395537,8169	1386240,6330
	9158	395545,0597	1386222,2990
	9159	395564,7965	1386161,6680
	9160	395563,2565	1386143,5900
	9161	395548,8180	1386112,3670
	9162	395552,7040	1386081,9280
	9163	395557,9030	1386081,2630
	9164	395557,1400	1386074,2150
	9165	395553,6286	1386074,6850
	9166	395556,2106	1386054,4610
	9167	395543,0232	1385979,3960
	9168	395539,8009	1385976,2680
	9169	395537,7502	1385965,0480
	9170	395537,5213	1385964,3360
	9171	395537,7110	1385964,6200
	9172	395546,0330	1385958,9260
	9173	395540,5030	1385950,6660
	9174	395534,4661	1385954,8300
	9175	395524,6085	1385924,1580
	9176	395526,2350	1385905,1210
	9177	395518,3120	1385904,5670
	9178	395510,4402	1385880,0740
	9179	395451,3055	1385874,4290
	9180	395427,1490	1385837,2750
	9181	395423,1080	1385834,3370
	9182	395403,3440	1385823,0110
	9183	395384,6131	1385821,1660
	9184	395387,1067	1385788,0420
	9185	395331,7916	1385779,7870
	9186	395332,7340	1385766,9980
	9187	395314,7000	1385765,5600
	9188	395313,8134	1385777,1040
	9189	395306,2255	1385775,9710
	9190	395307,7185	1385750,9380
	9191	395233,2036	1385723,4000
	9192	395223,3349	1385723,2870

## Сведения о границах территориальной зоны застройки индивидуальными жилыми домами (Ж-1)

Сведения о характерных точках границ объекта	№ точки	Координаты	
		X	Y
	9193	395223,3568	1385722,9540
	9194	395217,7333	1385720,7780
	9195	395208,4652	1385720,3560
	9196	395180,6720	1385719,1600
	9197	395180,6131	1385720,2600
	9198	395174,8996	1385719,8480
	9199	395174,9300	1385719,0960
	9200	395154,3196	1385717,9930
	9201	395154,3074	1385718,3650
	9202	395154,3063	1385718,3650
	9203	395154,3879	1385715,8720
	9204	395140,7772	1385715,3250
	9205	395140,6831	1385717,3840
	9206	395126,6589	1385716,3730
	9207	395126,6915	1385715,1250
	9208	395080,6699	1385712,8910
	9209	395077,9600	1385758,3000
	9210	395076,0500	1385758,2000
	9211	395076,8400	1385745,1000
	9212	395077,4300	1385745,1700
	9213	395079,5100	1385718,9400
	9214	395079,8233	1385712,9998
	9215	395070,4913	1385712,3280
	9216	395071,0312	1385701,0870
	9217	394746,2514	1385679,8150
	9218	394754,6650	1385503,6340
	9219	394339,6404	1385344,1570
	9220	394290,1097	1385332,3090
	9221	394276,3479	1385379,9450
	9036	394137,5469	1387673,0400
	9222	394264,0184	1388873,5810
	9223	394264,0572	1388873,6720
	9224	394287,3270	1388904,8660
	9225	394297,0232	1388917,8730
	9226	394297,3080	1388918,2100
	9227	394287,3400	1388904,8500
	9222	394264,0184	1388873,5810
	9228	394309,0175	1388933,9040
	9229	394313,6395	1388940,1020
	9230	394313,6400	1388940,1000
	9228	394309,0175	1388933,9040
	9231	394317,3148	1387218,2750
	9232	394330,9429	1387067,6700

## Сведения о границах территориальной зоны застройки индивидуальными жилыми домами (Ж-1)

Сведения о характерных точках границ объекта	№ точки	Координаты	
		X	Y
	9233	394492,2009	1387077,2540
	9234	394483,5645	1387228,9220
	9231	394317,3148	1387218,2750
	9235	394322,3905	1388971,4260
	9236	394322,3920	1388971,4280
	9237	394332,9688	1388888,2340
	9238	394331,0200	1388903,5400
	9239	394328,7100	1388921,7200
	9240	394324,6500	1388953,6600
	9235	394322,3905	1388971,4260
	9241	394551,0675	1386103,3920
	9242	394562,3712	1385913,8610
	9243	394730,3002	1385924,0350
	9244	394715,1866	1386172,9510
	9245	394588,7518	1386165,6370
	9246	394590,0650	1386150,1820
	9247	394593,5470	1386109,2040
	9248	394564,3330	1386105,2100
	9241	394551,0675	1386103,3920
	9249	394856,1419	1377327,0460
	9250	394862,9245	1377329,7130
	9251	394933,8604	1377360,6750
	9252	394957,7555	1377369,5470
	9253	394966,1891	1377348,4750
	9254	394972,1863	1377350,3690
	9255	395060,2064	1377382,2970
	9256	395088,0710	1377306,3450
	9257	395089,2500	1377302,6300
	9258	395104,2850	1377255,2530
	9259	395105,4630	1377251,5370
	9260	395101,7612	1377250,6890
	9261	395134,0937	1377146,7190
	9262	395163,0667	1377053,5530
	9263	395197,3633	1376940,2430
	9264	395193,2402	1376915,5660
	9265	395223,7061	1376813,3250
	9266	395219,8480	1376807,5662
	9267	395219,5300	1376802,2200
	9268	395216,1800	1376793,9100
	9269	395212,1200	1376788,5500
	9270	395201,4000	1376783,2300
	9271	395196,0900	1376780,1200
	9272	395194,8800	1376779,4200

Сведения о границах территориальной зоны застройки индивидуальными жилыми домами (Ж-1)

Сведения о характерных точках границ объекта	№ точки	Координаты	
		X	Y
	9273	395192,5000	1376780,4400
	9274	395186,4500	1376777,3800
	9275	395173,8552	1376764,7688
	9276	395171,7300	1376762,6500
	9277	395164,2727	1376760,1403
	9278	395126,0900	1376747,3300
	9279	395122,6600	1376745,4700
	9280	395108,5800	1376738,0400
	9281	395108,5800	1376738,0300
	9282	395085,0600	1376725,6490
	9283	395060,4920	1376714,4870
	9284	395058,6900	1376713,5900
	9285	395050,3080	1376709,4240
	9286	395043,3660	1376706,2490
	9287	395011,2750	1376694,1130
	9288	394971,5300	1376677,9760
	9289	394965,1760	1376681,0710
	9290	394958,9740	1376704,7890
	9291	394943,7500	1376757,1440
	9292	394936,4250	1376788,8010
	9293	394936,1980	1376789,7640
	9294	394936,1980	1376789,7830
	9295	394930,6540	1376813,8510
	9296	394917,9450	1376860,8480
	9297	394917,1230	1376863,4730
	9298	394915,1200	1376869,9260
	9299	394909,3710	1376888,4130
	9300	394892,0810	1376943,9510
	9301	394888,7080	1376956,2040
	9302	394884,9277	1376968,0460
	9303	394897,5959	1376964,8730
	9304	394941,6200	1376979,3000
	9305	395023,9593	1377006,5550
	9306	395039,0929	1377011,5470
	9307	395052,8152	1377017,5050
	9308	395051,5520	1377021,0070
	9309	395049,0778	1377025,4690
	9310	395048,4940	1377025,2330
	9311	395034,9270	1377046,9000
	9312	395036,6562	1377047,8670
	9313	394987,3848	1377136,7100
	9314	394983,7070	1377140,7960
	9315	394979,5240	1377139,6350

## Сведения о границах территориальной зоны застройки индивидуальными жилыми домами (Ж-1)

Сведения о характерных точках границ объекта	№ точки	Координаты	
		X	Y
	9316	394974,6950	1377144,4280
	9317	394967,7890	1377152,8920
	9318	394960,1830	1377162,2180
	9319	394963,9600	1377165,9880
	9320	394969,3808	1377169,1740
	9321	394967,7593	1377172,0980
	9322	394949,9593	1377206,8100
	9323	394945,8087	1377204,9320
	9324	394945,4070	1377205,7590
	9325	394944,8090	1377205,4850
	9326	394937,7390	1377220,7350
	9327	394936,3664	1377220,0910
	9328	394922,8743	1377246,2050
	9329	394916,8110	1377280,4840
	9330	394913,5170	1377279,4340
	9331	394893,6994	1377298,9670
	9332	394893,3620	1377298,7200
	9333	394890,5990	1377300,5200
	9334	394859,4280	1377320,8320
	9335	394856,2490	1377322,9090
	9249	394856,1419	1377327,0460
	9336	395055,9220	1376975,4440
	9337	395064,2480	1376959,4860
	9338	395066,5510	1376954,4310
	9339	395075,2930	1376935,3190
	9340	395074,1280	1376924,6790
	9341	395070,4340	1376908,2840
	9342	395070,6460	1376907,8890
	9343	395089,4550	1376873,9520
	9344	395082,0380	1376907,1450
	9345	395085,8221	1376909,0280
	9346	395073,8470	1376945,8090
	9347	395088,5184	1376952,2870
	9348	395070,5556	1376984,3370
	9336	395055,9220	1376975,4440
	9349	395089,4550	1376873,9520
	9350	395089,9550	1376873,1490
	9351	395095,0830	1376864,3590
	9352	395113,2960	1376852,9170
	9353	395119,7130	1376848,9380
	9354	395125,4690	1376845,9530
	9355	395133,7550	1376838,6230
	9356	395136,0830	1376837,4520

Сведения о границах территориальной зоны застройки индивидуальными жилыми домами (Ж-1)

Сведения о характерных точках границ объекта	№ точки	Координаты	
		X	Y
	9357	395137,7000	1376838,3680
	9358	395149,2770	1376844,9380
	9359	395122,5899	1376891,8960
	9360	395095,9990	1376877,4190
	9349	395089,4550	1376873,9520
	9361	395474,7651	1386800,0070
	9362	395474,7654	1386800,0054
	9363	395476,5400	1386800,1100
	9364	395477,5800	1386800,1700
	9365	395478,2685	1386800,3058
	9366	395477,5770	1386800,1700
	9367	395476,5480	1386800,1120
	9361	395474,7651	1386800,0070
	9368	395493,8929	1386695,2110
	9369	395493,8936	1386695,2050
	9370	395495,1348	1386695,3330
	9368	395493,8929	1386695,2110
	9371	395625,5004	1380189,7590
	9372	395637,2680	1380201,7700
	9373	395639,2421	1380203,8690
	9374	395667,7310	1380234,1530
	9375	395675,6276	1380226,6050
	9376	395676,4040	1380227,2430
	9377	395676,4823	1380227,3250
	9378	395676,4840	1380227,3230
	9379	395703,0160	1380254,9900
	9380	395705,2596	1380252,8850
	9381	395719,8170	1380239,2260
	9382	395693,4970	1380210,9130
	9383	395723,5290	1380181,5520
	9384	395767,7740	1380226,0720
	9385	395710,4509	1380282,7190
	9386	395779,3350	1380356,3650
	9387	395788,5722	1380347,7680
	9388	395805,7340	1380331,7940
	9389	395821,3045	1380358,1590
	9390	395824,2070	1380363,0740
	9391	395832,7520	1380375,2250
	9392	395838,3870	1380381,7370
	9393	395849,5670	1380372,8640
	9394	395873,8470	1380409,0900
	9395	395873,8470	1380409,0830
	9396	395923,1330	1380361,5380

## Сведения о границах территориальной зоны застройки индивидуальными жилыми домами (Ж-1)

Сведения о характерных точках границ объекта	№ точки	Координаты	
		X	Y
	9397	395949,4970	1380324,0230
	9398	396033,9650	1380238,6490
	9399	396154,4000	1380135,6870
	9400	396217,2530	1380086,9340
	9401	396250,7860	1380067,2420
	9402	396267,1640	1380055,6640
	9403	396284,0560	1380043,3530
	9404	396309,8250	1380021,0730
	9405	396319,1320	1380014,5390
	9406	396330,4470	1380006,0820
	9407	396345,3540	1379995,5850
	9408	396347,4710	1379994,0960
	9409	396377,1270	1379972,6300
	9410	396373,2980	1379959,4650
	9411	396379,8100	1379937,9220
	9412	396401,6330	1379934,3450
	9413	396426,0880	1379937,0830
	9414	396473,5090	1379945,2260
	9415	396485,2342	1379932,2250
	9416	396485,2310	1379932,2230
	9417	396490,8470	1379926,0010
	9418	396464,4500	1379913,2920
	9419	396461,3055	1379912,0740
	9420	396459,7050	1379913,1280
	9421	396443,7070	1379905,2550
	9422	396428,3910	1379898,0900
	9423	396422,9670	1379895,5490
	9424	396419,7740	1379894,0570
	9425	396404,5473	1379898,2540
	9426	396295,0980	1379849,0850
	9427	395997,1110	1379720,2480
	9428	395989,5239	1379764,0350
	9429	396060,3438	1379796,0320
	9430	396140,2041	1379881,2270
	9431	396175,2504	1379929,2870
	9432	396065,4423	1380042,0580
	9433	396053,2370	1380031,3330
	9434	396030,6250	1380008,6480
	9435	396025,7230	1380003,7650
	9436	396020,6610	1379998,7020
	9437	396020,5260	1379998,4540
	9438	396011,9120	1380006,4730
	9439	396004,5169	1380000,0830



## Сведения о границах территориальной зоны застройки индивидуальными жилыми домами (Ж-1)

Сведения о характерных точках границ объекта	№ точки	Координаты	
		X	Y
	9440	395986,0410	1380000,7210
	9441	395975,2660	1380000,2100
	9442	395969,9400	1380006,9840
	9443	395970,2849	1380007,3070
	9444	395959,2970	1380018,1780
	9445	395958,7294	1380018,6320
	9446	395958,3900	1380018,3100
	9447	395956,4564	1380020,4497
	9448	395950,0950	1380025,5370
	9449	395936,9608	1380024,6170
	9450	395947,2370	1380012,1670
	9451	395932,8930	1380000,3410
	9452	395924,5820	1380010,3860
	9453	395923,2296	1380012,0280
	9454	395864,1694	1379957,8830
	9455	395864,1160	1379957,6070
	9456	395859,6740	1379934,7940
	9457	395857,2494	1379931,4510
	9458	395801,2246	1379993,1410
	9459	395737,6334	1380061,5790
	9460	395667,4088	1380138,9040
	9461	395670,0814	1380141,3420
	9371	395625,5004	1380189,7590
	9462	395753,5870	1376965,2240
	9463	395756,9840	1376964,5450
	9464	395755,9040	1376980,7430
	9465	395755,4590	1376998,5740
	9466	395755,4660	1377007,6480
	9467	395755,5280	1377019,9080
	9468	395756,8277	1377040,1060
	9469	395756,8280	1377040,1110
	9470	395759,3492	1377040,1610
	9471	395759,0686	1377044,7810
	9472	395810,2716	1377045,2790
	9473	395814,5010	1377045,3250
	9474	395814,1370	1377050,2390
	9475	395812,1250	1377077,4030
	9476	395814,7100	1377077,6030
	9477	395818,2250	1377077,5230
	9478	395818,2980	1377075,2710
	9479	395822,9510	1377074,9390
	9480	395832,8170	1377074,3950
	9481	395832,4050	1377083,4100

## Сведения о границах территориальной зоны застройки индивидуальными жилыми домами (Ж-1)

Сведения о характерных точках границ объекта	№ точки	Координаты	
		X	Y
	9482	395832,4000	1377083,4100
	9483	395831,8100	1377096,3800
	9484	395830,3200	1377109,7600
	9485	395828,8500	1377118,7800
	9486	395828,5500	1377122,8300
	9487	395827,8900	1377124,9900
	9488	395828,6100	1377125,8200
	9489	395829,0800	1377134,2500
	9490	395848,7400	1377132,5800
	9491	395857,0100	1377131,8700
	9492	395898,0700	1377130,3500
	9493	395910,9400	1377129,8800
	9494	395922,6900	1377132,1300
	9495	395926,2500	1377133,2400
	9496	395948,0700	1377121,0300
	9497	395961,4400	1377108,1500
	9498	395962,7800	1377109,2200
	9499	395960,9900	1377104,9400
	9500	395957,1600	1377083,1900
	9501	395956,6900	1377074,4000
	9502	395929,5800	1377073,6600
	9503	395929,9000	1377079,9200
	9504	395913,0200	1377080,1500
	9505	395913,8900	1377051,1000
	9506	395914,0310	1377046,3910
	9507	395955,3796	1377046,8330
	9508	395955,3590	1377044,7100
	9509	395954,9610	1377019,3530
	9510	395954,8770	1377013,8670
	9511	395975,1707	1377012,6853
	9512	395976,8600	1377000,6500
	9513	395977,9700	1376988,6000
	9514	395979,9359	1376965,6337
	9515	395981,1750	1376951,0980
	9516	395982,2609	1376937,6060
	9517	395983,4500	1376922,7600
	9518	395983,4557	1376922,7599
	9519	395983,4560	1376922,7560
	9520	395984,1127	1376914,7300
	9521	395984,1100	1376914,7300
	9522	395985,7500	1376894,4200
	9523	395985,7521	1376894,4200
	9524	395985,7843	1376893,9948

## Сведения о границах территориальной зоны застройки индивидуальными жилыми домами (Ж-1)

Сведения о характерных точках границ объекта	№ точки	Координаты	
		X	Y
	9525	395945,7900	1376887,8300
	9526	395921,8322	1376900,7240
	9527	395915,0282	1376899,4832
	9528	395914,4310	1376881,5470
	9529	395890,8000	1376882,1200
	9530	395881,6000	1376882,4200
	9531	395880,7037	1376891,8728
	9532	395870,1392	1376888,4460
	9533	395870,3360	1376885,2890
	9534	395859,6400	1376883,0900
	9535	395860,6000	1376879,0000
	9536	395849,4250	1376877,2370
	9537	395829,4300	1376874,3700
	9538	395829,3055	1376875,2020
	9539	395817,9715	1376871,5260
	9540	395790,9634	1376868,1050
	9541	395788,0493	1376889,1040
	9542	395789,7580	1376889,4200
	9543	395786,4040	1376910,5650
	9544	395768,6720	1376908,5460
	9545	395764,5550	1376907,3090
	9546	395758,8963	1376906,1180
	9547	395755,7260	1376905,4510
	9462	395753,5870	1376965,2240
	9548	395815,4862	1377536,1690
	9549	395819,2700	1377540,2100
	9550	395822,1800	1377543,0700
	9551	395822,9400	1377543,7600
	9552	395833,6900	1377554,9300
	9553	395831,1200	1377557,4000
	9554	395831,4600	1377557,9700
	9555	395831,9400	1377558,7700
	9556	395832,2000	1377559,1700
	9557	395832,8100	1377558,7300
	9558	395834,6800	1377561,6900
	9559	395835,6600	1377563,2400
	9560	395834,4500	1377564,0200
	9561	395838,6000	1377570,3300
	9562	395839,9900	1377571,7500
	9563	395841,9400	1377575,2700
	9564	395848,5700	1377585,3800
	9565	395850,7532	1377588,7670
	9566	395851,3800	1377589,7400

## Сведения о границах территориальной зоны застройки индивидуальными жилыми домами (Ж-1)

Сведения о характерных точках границ объекта	№ точки	Координаты	
		X	Y
	9567	395872,8700	1377571,7500
	9568	395877,7800	1377578,0300
	9569	395885,7500	1377579,6700
	9570	395902,0900	1377597,2800
	9571	395903,2300	1377598,4500
	9572	395903,4839	1377598,7180
	9573	395904,4700	1377597,8100
	9574	395914,0400	1377608,1900
	9575	395926,0700	1377621,0100
	9576	395936,3500	1377609,7200
	9577	395951,0500	1377591,6300
	9578	395943,3100	1377583,3600
	9579	395933,0500	1377571,7800
	9580	395921,6800	1377581,9600
	9581	395918,5049	1377584,8131
	9582	395917,9100	1377584,1100
	9583	395895,0400	1377557,0800
	9584	395894,5900	1377557,4200
	9585	395893,8194	1377556,4600
	9586	395893,8202	1377556,4600
	9587	395892,6500	1377555,0000
	9588	395898,3251	1377550,0080
	9589	395905,6890	1377543,5260
	9590	395908,5938	1377544,7400
	9591	395914,2429	1377540,2596
	9592	395914,3500	1377540,8100
	9593	395916,0300	1377542,7800
	9594	395918,1111	1377540,7300
	9595	395927,9065	1377553,6017
	9596	395926,2600	1377555,2400
	9597	395938,9000	1377569,9800
	9598	395939,6731	1377569,0636
	9599	395954,1280	1377588,0580
	9600	395986,3731	1377556,9340
	9601	395983,3854	1377552,4800
	9602	396019,9026	1377512,5860
	9603	396029,3529	1377504,3240
	9604	396031,3834	1377502,5480
	9605	396032,9000	1377504,5400
	9606	396033,4800	1377505,2600
	9607	396094,0700	1377580,4200
	9608	396098,7700	1377586,2600
	9609	396104,1530	1377594,0160

## Сведения о границах территориальной зоны застройки индивидуальными жилыми домами (Ж-1)

Сведения о характерных точках границ объекта	№ точки	Координаты	
		X	Y
	9610	396052,7374	1377629,4260
	9611	396046,5064	1377633,3760
	9612	396133,3817	1377733,7340
	9613	396203,1241	1377813,8260
	9614	396205,9539	1377817,0760
	9615	396285,1674	1377906,0310
	9616	396492,6435	1377721,8250
	9617	396779,8308	1377468,7010
	9618	396817,2197	1377515,0980
	9619	396942,9409	1377410,3020
	9620	396952,3031	1377421,2750
	9621	396956,5645	1377422,2200
	9622	396956,7500	1377421,6200
	9623	396959,5400	1377419,1400
	9624	396962,7800	1377423,0600
	9625	396964,2645	1377421,9164
	9626	396968,2160	1377418,4470
	9627	396971,8110	1377415,5790
	9628	396981,6110	1377406,9390
	9629	396981,4806	1377406,8000
	9630	397021,8498	1377371,3560
	9631	397021,2240	1377370,6000
	9632	397021,3160	1377370,5120
	9633	397031,7870	1377360,4640
	9634	397031,8600	1377360,5400
	9635	397032,4810	1377360,0330
	9636	397033,4120	1377359,2670
	9637	397034,1121	1377358,6890
	9638	397034,1820	1377358,7780
	9639	397043,5620	1377351,0360
	9640	397043,5994	1377351,0030
	9641	397044,3203	1377351,6270
	9642	397069,4385	1377329,5730
	9643	397070,3130	1377330,6430
	9644	397082,0550	1377319,5440
	9645	397081,5034	1377318,9790
	9646	397087,3464	1377313,8490
	9647	397032,8579	1377259,4990
	9648	397030,6874	1377257,3340
	9649	397032,7546	1377252,0990
	9650	397015,7064	1377230,0610
	9651	396988,9063	1377204,6180
	9652	396966,8357	1377187,7970

## Сведения о границах территориальной зоны застройки индивидуальными жилыми домами (Ж-1)

Сведения о характерных точках границ объекта	№ точки	Координаты	
		X	Y
	9653	396941,6120	1377173,5200
	9654	396895,0103	1377166,6800
	9655	396847,3459	1377159,6840
	9656	396849,8331	1377148,9760
	9657	396853,9965	1377131,0500
	9658	396855,1195	1377129,7630
	9659	396856,6074	1377124,3100
	9660	396858,5550	1377116,6790
	9661	396858,3799	1377107,7600
	9662	396860,2552	1377089,3300
	9663	396860,0700	1377089,3200
	9664	396860,1800	1377087,4300
	9665	396860,8900	1377076,5000
	9666	396861,9100	1377061,2600
	9667	396862,3600	1377055,0600
	9668	396862,8005	1377049,5060
	9669	396848,5593	1377043,8950
	9670	396848,8090	1377040,6220
	9671	396830,8370	1377031,7960
	9672	396828,9419	1377036,2280
	9673	396813,0112	1377030,0320
	9674	396813,1120	1377029,8360
	9675	396810,5294	1377029,0660
	9676	396787,7733	1377020,2150
	9677	396768,6042	1377017,8140
	9678	396764,9910	1377017,0570
	9679	396760,6760	1377015,8270
	9680	396759,1580	1377015,0610
	9681	396754,6650	1377013,6120
	9682	396752,8440	1377012,7390
	9683	396744,7510	1377008,8560
	9684	396743,5070	1377008,3450
	9685	396741,5427	1377012,1460
	9686	396712,6539	1377002,9130
	9687	396712,9200	1377002,3290
	9688	396707,2000	1376998,2340
	9689	396699,4480	1376996,1320
	9690	396692,9210	1376994,7700
	9691	396685,2160	1376993,1680
	9692	396674,2300	1376990,9520
	9693	396666,7840	1376989,7080
	9694	396666,3414	1376990,4000
	9695	396643,7956	1376983,6300

## Сведения о границах территориальной зоны застройки индивидуальными жилыми домами (Ж-1)

Сведения о характерных точках границ объекта	№ точки	Координаты	
		X	Y
	9696	396619,3962	1376978,2650
	9697	396607,4836	1376980,1380
	9698	396595,2991	1376976,3610
	9699	396597,3430	1376971,0710
	9700	396587,6340	1376968,5820
	9701	396578,4170	1376967,1000
	9702	396568,0440	1376965,6250
	9703	396563,8760	1376965,0810
	9704	396563,4554	1376966,0580
	9705	396563,3312	1376966,0150
	9706	396563,3320	1376966,0120
	9707	396551,1900	1376963,1910
	9708	396545,2821	1376961,8170
	9709	396545,1833	1376961,7940
	9710	396540,8434	1376960,9950
	9711	396492,7811	1376952,1450
	9712	396492,7793	1376952,1440
	9713	396491,2137	1376969,1980
	9714	396491,2134	1376969,2010
	9715	396481,0388	1376967,5530
	9716	396481,0369	1376967,5520
	9717	396475,4085	1376985,7880
	9718	396475,4078	1376985,7900
	9719	396447,3097	1376981,6410
	9720	396441,4700	1377012,5100
	9721	396441,4696	1377012,5100
	9722	396441,4690	1377012,5130
	9723	396441,4622	1377012,5080
	9724	396429,4300	1377009,5900
	9725	396419,7200	1377007,3600
	9726	396419,6500	1377007,6700
	9727	396415,6600	1377006,1700
	9728	396406,6900	1376998,7600
	9729	396374,2700	1376979,2900
	9730	396324,2285	1376975,1820
	9731	396324,2020	1376975,1840
	9732	396324,2026	1376975,1800
	9733	396324,2000	1376975,1800
	9734	396326,7766	1376959,3350
	9735	396329,2170	1376944,3130
	9736	396329,2196	1376944,3120
	9737	396329,2200	1376944,3100
	9738	396330,4111	1376944,0250

## Сведения о границах территориальной зоны застройки индивидуальными жилыми домами (Ж-1)

Сведения о характерных точках границ объекта	№ точки	Координаты	
		X	Y
	9739	396332,2760	1376943,5750
	9740	396334,0574	1376943,7560
	9741	396334,5000	1376943,8000
	9742	396334,5050	1376943,8020
	9743	396334,5060	1376943,8020
	9744	396337,5305	1376944,9350
	9745	396339,5700	1376926,0900
	9746	396340,1100	1376921,2000
	9747	396340,1113	1376921,2000
	9748	396340,1120	1376921,1940
	9749	396341,1160	1376921,2990
	9750	396347,9339	1376922,1580
	9751	396348,8067	1376915,8630
	9752	396348,8074	1376915,8570
	9753	396347,7225	1376915,6460
	9754	396340,2317	1376914,4600
	9755	396340,2321	1376914,2960
	9756	396340,2480	1376907,6520
	9757	396306,0320	1376901,1620
	9758	396305,4586	1376908,9567
	9759	396298,0815	1376907,7890
	9760	396298,0826	1376907,7700
	9761	396298,5600	1376899,7100
	9762	396282,9500	1376896,7200
	9763	396281,6260	1376906,3390
	9764	396279,4742	1376906,2300
	9765	396278,7740	1376910,2220
	9766	396278,7300	1376910,4800
	9767	396269,6300	1376909,1300
	9768	396263,8900	1376909,7800
	9769	396255,1200	1376908,9300
	9770	396247,9800	1376906,6900
	9771	396241,9100	1376904,7900
	9772	396239,6600	1376904,4500
	9773	396212,9400	1376904,0000
	9774	396211,6540	1376911,9230
	9775	396209,7400	1376926,6200
	9776	396228,1000	1376928,7000
	9777	396228,1100	1376929,1700
	9778	396228,3465	1376929,1953
	9779	396228,3500	1376929,1900
	9780	396256,6300	1376932,2100
	9781	396278,9600	1376979,4100



## Сведения о границах территориальной зоны застройки индивидуальными жилыми домами (Ж-1)

Сведения о характерных точках границ объекта	№ точки	Координаты	
		X	Y
	9782	396283,4800	1376988,9600
	9783	396283,4798	1376988,9602
	9784	396283,4830	1376988,9670
	9785	396272,2950	1376997,5330
	9786	396270,1350	1376998,2820
	9787	396264,6949	1377003,4270
	9788	396260,7000	1377007,2100
	9789	396257,2900	1377011,6300
	9790	396255,9100	1377010,7600
	9791	396239,3628	1377024,2269
	9792	396227,1710	1377034,1540
	9793	396187,3893	1377070,8030
	9794	396187,3796	1377070,8430
	9795	396187,2821	1377071,2444
	9796	396186,8820	1377072,8990
	9797	396191,5614	1377078,9967
	9798	396193,7600	1377081,8600
	9799	396186,3930	1377087,4969
	9800	396180,8990	1377091,7030
	9801	396189,5570	1377101,8760
	9802	396187,6990	1377104,2630
	9803	396153,6270	1377132,1780
	9804	396136,9940	1377111,2420
	9805	396121,9644	1377124,4778
	9806	396105,6400	1377138,8600
	9807	396070,2186	1377170,0497
	9808	396068,8080	1377171,2920
	9809	396060,9930	1377175,8470
	9810	396061,7120	1377176,4380
	9811	396095,5110	1377221,8150
	9812	396099,6980	1377227,2320
	9813	396122,0158	1377255,5480
	9814	396124,7550	1377259,0230
	9815	396127,2810	1377261,4570
	9816	396044,5900	1377334,1840
	9817	395976,6945	1377393,8990
	9818	395847,0903	1377508,0050
	9548	395815,4862	1377536,1690
	9819	395851,8324	1377082,5640
	9820	395851,8340	1377082,5640
	9821	395852,0450	1377082,9250
	9822	395855,0130	1377075,0520
	9823	395857,3200	1377051,9770

## Сведения о границах территориальной зоны застройки индивидуальными жилыми домами (Ж-1)

Сведения о характерных точках границ объекта	№ точки	Координаты	
		X	Y
	9824	395857,9386	1377045,7900
	9825	395878,5650	1377046,0110
	9826	395878,5300	1377051,8800
	9827	395878,5500	1377052,2800
	9828	395878,5224	1377052,2800
	9829	395877,6300	1377076,5500
	9830	395876,9320	1377082,1400
	9831	395876,8790	1377084,7900
	9832	395876,8700	1377084,7900
	9833	395871,9500	1377084,8400
	9834	395871,7200	1377093,1600
	9835	395859,2700	1377093,1000
	9836	395855,3600	1377088,5300
	9837	395852,6400	1377083,9400
	9819	395851,8324	1377082,5640
	9838	396066,2600	1379402,3360
	9839	396097,9600	1379408,7100
	9840	396098,6200	1379398,8700
	9841	396097,4600	1379397,2300
	9842	396096,7500	1379397,1100
	9843	396099,8800	1379387,2900
	9844	396070,9025	1379379,6180
	9845	396069,0180	1379388,8242
	9846	396067,0800	1379398,2900
	9847	396067,1527	1379398,3033
	9838	396066,2600	1379402,3360
	9848	396360,1473	1377217,4570
	9849	396407,9960	1377178,5510
	9850	396408,0036	1377178,5440
	9851	396412,2300	1377184,2200
	9852	396419,9200	1377180,1100
	9853	396426,7800	1377175,7300
	9854	396438,9840	1377167,0390
	9855	396449,9960	1377161,1100
	9856	396450,0080	1377161,1020
	9857	396458,4600	1377149,6650
	9858	396458,4240	1377149,2160
	9859	396466,4540	1377137,8500
	9860	396480,8270	1377121,7650
	9861	396486,6530	1377112,6140
	9862	396501,5670	1377083,8780
	9863	396508,2970	1377068,7560
	9864	396519,4410	1377040,1400

## Сведения о границах территориальной зоны застройки индивидуальными жилыми домами (Ж-1)

Сведения о характерных точках границ объекта	№ точки	Координаты	
		X	Y
	9865	396523,1560	1377027,8030
	9866	396525,2789	1377020,7620
	9867	396525,2790	1377020,7530
	9868	396525,2800	1377020,7500
	9869	396541,2400	1377026,1000
	9870	396546,1600	1377027,4100
	9871	396560,4810	1377027,0600
	9872	396560,4990	1377027,0580
	9873	396566,7703	1377029,9100
	9874	396571,9362	1377032,2580
	9875	396574,3737	1377030,8060
	9876	396575,2200	1377030,3000
	9877	396575,2217	1377030,3000
	9878	396575,2240	1377030,2990
	9879	396586,5692	1377032,7960
	9880	396596,5900	1377035,0000
	9881	396597,0794	1377041,7620
	9882	396601,2394	1377039,7880
	9883	396601,3140	1377039,7530
	9884	396601,2818	1377034,7980
	9885	396601,2500	1377030,6800
	9886	396602,3800	1377025,0900
	9887	396642,4532	1377033,4420
	9888	396652,4733	1377035,5290
	9889	396662,1700	1377033,9600
	9890	396665,2675	1377031,8440
	9891	396667,8790	1377030,0550
	9892	396675,2660	1377035,0770
	9893	396678,6387	1377037,3760
	9894	396678,6570	1377037,3880
	9895	396685,5095	1377036,0520
	9896	396689,2600	1377035,3200
	9897	396694,0099	1377034,3930
	9898	396702,1230	1377032,8070
	9899	396713,2880	1377037,7890
	9900	396721,1818	1377028,9990
	9901	396734,5200	1377014,1400
	9902	396734,5225	1377014,1430
	9903	396734,5240	1377014,1410
	9904	396736,4989	1377016,1340
	9905	396738,4600	1377018,1100
	9906	396738,4585	1377018,1120
	9907	396738,4590	1377018,1120

## Сведения о границах территориальной зоны застройки индивидуальными жилыми домами (Ж-1)

Сведения о характерных точках границ объекта	№ точки	Координаты	
		X	Y
	9908	396735,0550	1377021,8840
	9909	396719,3713	1377039,2690
	9910	396722,3179	1377041,3130
	9911	396729,3100	1377046,1600
	9912	396732,3909	1377046,6940
	9913	396734,2140	1377047,0090
	9914	396766,6920	1377060,4890
	9915	396766,5964	1377060,5700
	9916	396708,0140	1377110,2050
	9917	396664,4550	1377143,9200
	9918	396652,1250	1377153,4650
	9919	396650,6180	1377154,4870
	9920	396625,5210	1377178,9490
	9921	396615,2460	1377190,8120
	9922	396608,8910	1377198,1590
	9923	396589,9480	1377216,0080
	9924	396580,7830	1377222,5560
	9925	396568,3940	1377230,0820
	9926	396551,2430	1377237,2470
	9927	396539,0590	1377241,6380
	9928	396539,0619	1377241,6410
	9929	396530,0839	1377244,8790
	9930	396525,2040	1377246,6390
	9931	396525,2037	1377246,6390
	9932	396525,2000	1377246,6400
	9933	396518,3720	1377238,3820
	9934	396512,1627	1377245,7450
	9935	396587,7339	1377331,0630
	9936	396625,4536	1377298,7170
	9937	396627,6987	1377301,1850
	9938	396720,4676	1377403,1730
	9939	396716,2960	1377407,5850
	9940	396714,8360	1377408,9470
	9941	396679,7450	1377441,6870
	9942	396690,0270	1377455,6380
	9943	396701,1920	1377468,3650
	9944	396699,2760	1377469,6940
	9945	396699,0856	1377469,8360
	9946	396691,7430	1377475,3260
	9947	396670,3860	1377491,3270
	9948	396655,2860	1377503,8320
	9949	396655,1620	1377503,9270
	9950	396653,5953	1377505,2280

## Сведения о границах территориальной зоны застройки индивидуальными жилыми домами (Ж-1)

Сведения о характерных точках границ объекта	№ точки	Координаты	
		X	Y
	9951	396653,5930	1377505,2300
	9952	396653,5929	1377505,2300
	9953	396645,2520	1377494,5940
	9954	396629,5100	1377509,4710
	9955	396529,0719	1377603,7310
	9956	396451,8398	1377674,6210
	9957	396414,4943	1377631,4170
	9958	396407,9346	1377623,8290
	9959	396409,0100	1377622,6620
	9960	396430,8770	1377598,8930
	9961	396431,5810	1377596,0710
	9962	396464,0880	1377568,2110
	9963	396427,3220	1377523,9290
	9964	396434,8880	1377516,1510
	9965	396409,5350	1377490,7100
	9966	396403,7499	1377484,6545
	9967	396407,6800	1377481,0500
	9968	396407,1500	1377480,4500
	9969	396397,4600	1377469,4000
	9970	396418,6700	1377449,9300
	9971	396423,7300	1377445,2700
	9972	396408,2532	1377429,9910
	9973	396410,1527	1377427,9690
	9974	396410,8420	1377428,7190
	9975	396434,4650	1377409,8050
	9976	396426,1650	1377396,3430
	9977	396424,2520	1377393,2520
	9978	396405,0200	1377371,1360
	9979	396402,8381	1377372,9000
	9980	396391,2408	1377357,7670
	9981	396388,9155	1377355,2180
	9982	396386,2371	1377352,2830
	9983	396422,9646	1377321,2100
	9984	396432,7774	1377312,9080
	9985	396411,9051	1377285,8900
	9848	396360,1473	1377217,4570
	9986	396761,9500	1378273,9700
	9987	396779,9000	1378294,6300
	9988	396784,7200	1378294,5500
	9989	396790,7100	1378288,8200
	9990	396793,3070	1378291,4070
	9991	396802,5160	1378300,5940
	9992	396815,1930	1378304,7660

## Сведения о границах территориальной зоны застройки индивидуальными жилыми домами (Ж-1)

Сведения о характерных точках границ объекта	№ точки	Координаты	
		X	Y
	9993	396815,2076	1378304,7520
	9994	396928,1373	1378341,9020
	9995	396939,3561	1378331,0440
	9996	396960,2076	1378352,6340
	9997	396967,3077	1378345,7700
	9998	396972,7400	1378351,2500
	9999	396985,8600	1378336,5300
	10000	396974,2000	1378324,3100
	10001	396962,1700	1378312,4600
	10002	396961,8600	1378312,7800
	10003	396956,9911	1378317,6450
	10004	396953,7906	1378314,3330
	10005	396968,1769	1378300,4260
	10006	396982,0742	1378314,7920
	10007	397003,6436	1378293,9310
	10008	396985,1135	1378274,7600
	10009	396998,2774	1378262,2130
	10010	396990,5262	1378254,1080
	10011	396985,4940	1378248,8350
	10012	396982,0930	1378245,2750
	10013	396979,7750	1378247,3040
	10014	396963,0620	1378228,4450
	10015	396963,0110	1378228,4920
	10016	396946,7320	1378209,1800
	10017	396933,3118	1378221,1670
	10018	396933,3086	1378221,1640
	10019	396933,8650	1378220,6670
	10020	396919,0970	1378203,0040
	10021	396917,3404	1378204,6430
	10022	396915,9248	1378203,1790
	10023	396929,2480	1378190,4880
	10024	396910,2640	1378169,0630
	10025	396904,6290	1378174,1840
	10026	396906,4280	1378176,1180
	10027	396898,0260	1378184,0240
	10028	396881,1120	1378166,7850
	10029	396870,3410	1378177,0970
	10030	396868,0810	1378179,5900
	10031	396867,9430	1378181,4620
	10032	396868,0668	1378181,5920
	10033	396862,0791	1378187,3790
	10034	396850,1450	1378174,8370
	10035	396835,6800	1378189,5430

## Сведения о границах территориальной зоны застройки индивидуальными жилыми домами (Ж-1)

Сведения о характерных точках границ объекта	№ точки	Координаты	
		X	Y
	10036	396835,5560	1378189,4190
	10037	396812,3750	1378213,6990
	10038	396812,7660	1378214,1150
	10039	396794,1580	1378232,4630
	10040	396793,2160	1378231,5070
	10041	396779,0430	1378245,6910
	10042	396779,0400	1378245,6900
	10043	396764,8600	1378259,4200
	10044	396763,1000	1378266,7200
	9986	396761,9500	1378273,9700
	10045	396938,5900	1379570,4500
	10046	396942,0600	1379591,0400
	10047	396949,3700	1379634,6000
	10048	396952,7500	1379650,2700
	10049	396960,7600	1379656,0500
	10050	396960,1600	1379679,2900
	10051	396958,8900	1379686,6700
	10052	396953,0500	1379719,9800
	10053	397048,8900	1379725,6100
	10054	397169,7800	1379731,7300
	10055	397169,7930	1379731,7212
	10056	397167,7469	1379721,0350
	10057	397166,6810	1379715,4730
	10058	397166,6816	1379715,4730
	10059	397166,6813	1379715,4710
	10060	397167,5880	1379715,4430
	10061	397167,8710	1379715,4330
	10062	397166,9504	1379696,8630
	10063	397166,1800	1379681,3710
	10064	397163,0160	1379660,7270
	10065	397160,2065	1379655,0730
	10066	397160,1991	1379655,0760
	10067	397124,6447	1379583,5130
	10068	397121,9542	1379576,8940
	10069	397116,2520	1379562,8740
	10070	397108,5114	1379545,1240
	10071	397104,4300	1379535,7700
	10072	397075,5800	1379538,1200
	10073	397002,3800	1379543,1900
	10074	396969,8200	1379546,5800
	10075	396961,1800	1379549,2300
	10076	396947,6900	1379555,2100
	10077	396940,7600	1379562,7300

## Сведения о границах территориальной зоны застройки индивидуальными жилыми домами (Ж-1)

Сведения о характерных точках границ объекта	№ точки	Координаты	
		X	Y
	10045	396938,5900	1379570,4500
	10078	397102,9568	1377542,2570
	10079	397131,6443	1377584,6210
	10080	397135,2300	1377582,4100
	10081	397153,1200	1377573,0100
	10082	397153,3000	1377573,3700
	10083	397168,7400	1377565,9300
	10084	397168,8600	1377565,6200
	10085	397189,8700	1377555,7500
	10086	397209,7200	1377546,7300
	10087	397212,9200	1377545,3500
	10088	397200,6000	1377509,7000
	10089	397198,7610	1377504,1690
	10090	397151,2608	1377518,3790
	10091	397109,2870	1377530,6950
	10078	397102,9568	1377542,2570
	10092	397192,8470	1380915,5120
	10093	397212,3702	1380926,9220
	10094	397233,9763	1380941,7580
	10095	397226,7427	1380953,8150
	10096	397249,7406	1380967,6160
	10097	397237,1657	1380988,5152
	10098	397271,7400	1380989,1500
	10099	397277,7300	1380990,6600
	10100	397283,3600	1380975,8100
	10101	397289,6300	1380961,8600
	10102	397289,6271	1380961,8550
	10103	397289,6310	1380961,8570
	10104	397290,9190	1380959,9040
	10105	397303,4100	1380968,3540
	10106	397319,4932	1380979,2190
	10107	397319,4900	1380979,2200
	10108	397308,2100	1381003,3800
	10109	397310,2800	1381005,0500
	10110	397319,0900	1381021,5300
	10111	397322,6700	1381043,5500
	10112	397342,0900	1380992,0400
	10113	397342,0894	1380992,0360
	10114	397342,0960	1380992,0390
	10115	397372,9796	1381005,3550
	10116	397367,4340	1381057,9760
	10117	397368,2850	1381057,9940
	10118	397367,9090	1381069,5500



## Сведения о границах территориальной зоны застройки индивидуальными жилыми домами (Ж-1)

Сведения о характерных точках границ объекта	№ точки	Координаты	
		X	Y
	10119	397364,7950	1381069,8130
	10120	397365,7040	1381088,8880
	10121	397366,2600	1381092,0000
	10122	397366,3149	1381092,2984
	10123	397366,3197	1381092,2999
	10124	397366,3200	1381092,3000
	10125	397367,9100	1381100,9200
	10126	397382,1788	1381097,7375
	10127	397382,8400	1381097,5900
	10128	397448,0100	1381118,4800
	10129	397484,7617	1381126,5966
	10130	397513,5300	1381132,9500
	10131	397519,0150	1381132,0050
	10132	397547,9010	1381131,6150
	10133	397547,4270	1381124,1140
	10134	397547,2220	1381120,9160
	10135	397547,1742	1381120,1500
	10136	397562,7071	1381113,1615
	10137	397563,1058	1381109,3823
	10138	397564,6000	1381095,2200
	10139	397565,2500	1381089,1100
	10140	397571,5441	1381087,9645
	10141	397580,4700	1381086,3400
	10142	397582,8200	1381086,9100
	10143	397583,4916	1381086,8678
	10144	397586,3200	1381086,6900
	10145	397596,7200	1381083,7600
	10146	397597,1990	1381083,6254
	10147	397602,5900	1381082,1100
	10148	397602,3300	1381075,4100
	10149	397614,1400	1381077,2400
	10150	397615,7753	1381077,4404
	10151	397623,2800	1381078,3600
	10152	397622,8300	1381081,4500
	10153	397629,5100	1381084,5900
	10154	397631,3300	1381085,4400
	10155	397635,8641	1381086,9986
	10156	397637,4100	1381087,5300
	10157	397637,3400	1381087,8900
	10158	397644,2800	1381090,0400
	10159	397651,7100	1381091,6800
	10160	397654,4002	1381077,7582
	10161	397669,7800	1381078,9900

## Сведения о границах территориальной зоны застройки индивидуальными жилыми домами (Ж-1)

Сведения о характерных точках границ объекта	№ точки	Координаты	
		X	Y
	10162	397664,7000	1381096,2900
	10163	397673,8963	1381102,6703
	10164	397677,1100	1381104,9000
	10165	397682,5300	1381084,7400
	10166	397703,1000	1381097,3300
	10167	397700,3400	1381107,1200
	10168	397700,7300	1381107,2300
	10169	397700,0444	1381108,8112
	10170	397699,4900	1381110,0900
	10171	397698,4300	1381114,3700
	10172	397696,3600	1381119,0600
	10173	397699,0200	1381120,1000
	10174	397699,4202	1381120,1728
	10175	397701,9900	1381120,6400
	10176	397704,5600	1381120,1600
	10177	397705,7560	1381119,0711
	10178	397706,5700	1381118,3300
	10179	397708,1098	1381116,5153
	10180	397708,8100	1381115,6900
	10181	397713,0400	1381110,4300
	10182	397713,4937	1381109,4281
	10183	397714,0000	1381108,3100
	10184	397716,6400	1381103,8100
	10185	397723,9700	1381107,0200
	10186	397733,4300	1381107,0200
	10187	397737,8618	1381102,4945
	10188	397754,2400	1381085,7700
	10189	397768,4869	1381070,5938
	10190	397771,9304	1381066,9257
	10191	397777,9931	1381035,8320
	10192	397760,8382	1381028,3120
	10193	397752,0020	1381010,2890
	10194	397752,0015	1381010,2892
	10195	397753,0400	1381009,7400
	10196	397737,0900	1380985,4500
	10197	397733,3679	1380989,3133
	10198	397734,3369	1380981,0300
	10199	397728,6042	1380971,0270
	10200	397727,7365	1380941,5000
	10201	397729,4574	1380937,5698
	10202	397729,4600	1380937,5700
	10203	397730,6245	1380934,9001
	10204	397733,0800	1380929,2700

## Сведения о границах территориальной зоны застройки индивидуальными жилыми домами (Ж-1)

Сведения о характерных точках границ объекта	№ точки	Координаты	
		X	Y
	10205	397733,2343	1380927,8150
	10206	397733,2462	1380927,7033
	10207	397733,5000	1380925,3100
	10208	397733,5000	1380924,7907
	10209	397733,5000	1380924,5849
	10210	397733,5000	1380924,2500
	10211	397710,0500	1380922,2600
	10212	397708,6900	1380923,5400
	10213	397705,1600	1380924,1700
	10214	397680,6400	1380918,3100
	10215	397674,5462	1380916,8580
	10216	397672,7500	1380916,4300
	10217	397655,4700	1380908,3500
	10218	397657,8400	1380904,6300
	10219	397658,2117	1380904,8039
	10220	397658,4600	1380904,9200
	10221	397661,5196	1380898,1879
	10222	397661,7946	1380897,5829
	10223	397664,7000	1380891,1900
	10224	397657,5100	1380887,9300
	10225	397655,0200	1380887,7100
	10226	397652,0800	1380887,3200
	10227	397640,3200	1380886,1300
	10228	397639,3300	1380886,0300
	10229	397639,3308	1380886,0220
	10230	397637,9830	1380885,8860
	10231	397638,1470	1380884,6920
	10232	397635,6330	1380884,3600
	10233	397635,6400	1380885,8490
	10234	397632,1423	1380885,1800
	10235	397627,3910	1380884,2720
	10236	397619,5250	1380882,7830
	10237	397651,3923	1380837,9820
	10238	397649,0421	1380836,7260
	10239	397636,2742	1380829,8980
	10240	397644,0085	1380808,4194
	10241	397605,6800	1380793,4200
	10242	397443,6788	1380681,7253
	10243	397402,7730	1380653,5230
	10244	397386,1542	1380642,0590
	10245	397335,2066	1380697,1690
	10246	397223,8710	1380852,9250
	10092	397192,8470	1380915,5120

## Сведения о границах территориальной зоны застройки индивидуальными жилыми домами (Ж-1)

Сведения о характерных точках границ объекта	№ точки	Координаты	
		X	Y
	10247	397398,7200	1377732,5800
	10248	397402,2700	1377756,5200
	10249	397404,6800	1377768,6000
	10250	397458,9700	1377779,3600
	10251	397466,7600	1377740,0900
	10252	397443,8800	1377735,5500
	10253	397400,0100	1377726,8500
	10247	397398,7200	1377732,5800
	10254	397485,3000	1377921,9500
	10255	397514,8300	1377927,5900
	10256	397519,1900	1377904,6400
	10257	397523,6400	1377881,6400
	10258	397527,1000	1377864,0100
	10259	397497,9400	1377858,1900
	10260	397495,6800	1377869,5900
	10261	397494,4600	1377875,7500
	10262	397489,8900	1377898,8000
	10254	397485,3000	1377921,9500
	10263	397509,1000	1378897,2300
	10264	397521,2800	1378912,0700
	10265	397532,2600	1378925,3700
	10266	397536,0700	1378930,0100
	10267	397547,0200	1378943,2900
	10268	397557,9600	1378956,5700
	10269	397564,4500	1378964,4500
	10270	397575,3300	1378977,6700
	10271	397575,4600	1378977,8300
	10272	397586,1700	1378990,8100
	10273	397596,9500	1379003,9200
	10274	397607,6900	1379016,9600
	10275	397618,3800	1379029,9400
	10276	397629,0200	1379042,8700
	10277	397639,6060	1379055,7051
	10278	397662,9600	1379036,7900
	10279	397662,9600	1379036,7880
	10280	397652,2600	1379023,9900
	10281	397641,5100	1379011,1500
	10282	397630,7100	1378998,2500
	10283	397619,8800	1378985,2900
	10284	397608,9800	1378972,2700
	10285	397598,4100	1378959,6500
	10286	397598,0400	1378959,1900
	10287	397587,0400	1378946,0500

## Сведения о границах территориальной зоны застройки индивидуальными жилыми домами (Ж-1)

Сведения о характерных точках границ объекта	№ точки	Координаты	
		X	Y
	10288	397580,5100	1378938,2300
	10289	397594,7300	1378926,4300
	10290	397605,9400	1378917,1300
	10291	397617,1600	1378907,8000
	10292	397628,4200	1378898,4700
	10293	397640,2000	1378888,7100
	10294	397653,8500	1378877,3800
	10295	397638,0500	1378857,3500
	10296	397635,4000	1378853,9900
	10297	397625,3500	1378856,0400
	10298	397604,8600	1378831,4500
	10299	397596,5600	1378838,2700
	10300	397595,4600	1378836,9700
	10301	397582,3700	1378821,5800
	10302	397569,4400	1378806,3300
	10303	397569,4328	1378806,3215
	10304	397557,7663	1378815,0660
	10305	397556,8294	1378813,9215
	10306	397552,2800	1378824,3700
	10307	397545,7500	1378839,4300
	10308	397538,1300	1378857,0100
	10309	397531,2800	1378872,7900
	10310	397524,5500	1378880,1900
	10263	397509,1000	1378897,2300
	10311	397525,4600	1377904,1300
	10312	397552,1300	1377909,1400
	10313	397548,2700	1377928,0400
	10314	397570,6300	1377931,6300
	10315	397575,9700	1377928,4200
	10316	397578,8600	1377914,6700
	10317	397582,5400	1377896,6900
	10318	397585,9900	1377878,3800
	10319	397559,3600	1377873,2000
	10320	397532,5100	1377867,7800
	10321	397528,9600	1377886,0000
	10311	397525,4600	1377904,1300
	10322	397571,1450	1383309,6850
	10323	397579,5940	1383314,0190
	10324	397619,3685	1383334,4410
	10325	397619,3700	1383334,4400
	10326	397621,7928	1383335,6850
	10327	397622,4270	1383335,4150
	10328	397635,3300	1383341,2550

## Сведения о границах территориальной зоны застройки индивидуальными жилыми домами (Ж-1)

Сведения о характерных точках границ объекта	№ точки	Координаты	
		X	Y
	10329	397635,3510	1383341,2550
	10330	397649,3270	1383347,5880
	10331	397660,2143	1383352,4280
	10332	397665,9500	1383349,3800
	10333	397748,6900	1383384,1400
	10334	397749,0900	1383385,6800
	10335	397749,4700	1383387,1000
	10336	397749,8600	1383388,5400
	10337	397751,1491	1383393,2670
	10338	397751,1700	1383393,2460
	10339	397751,2247	1383393,2660
	10340	397787,8100	1383404,2000
	10341	397787,8200	1383404,2000
	10342	397788,0000	1383401,5000
	10343	397785,7100	1383395,2800
	10344	397792,2500	1383396,7600
	10345	397796,2000	1383408,5300
	10346	397796,7300	1383410,1900
	10347	397817,4100	1383414,1600
	10348	397817,3800	1383413,5700
	10349	397830,9400	1383415,4900
	10350	397830,9399	1383415,4920
	10351	397830,9480	1383415,4930
	10352	397830,9770	1383415,4600
	10353	397842,7010	1383417,1350
	10354	397842,7230	1383417,1350
	10355	397843,2150	1383417,2080
	10356	397843,2230	1383417,2080
	10357	397857,9320	1383419,3070
	10358	397857,9642	1383419,3110
	10359	397857,9656	1383419,3120
	10360	397857,9700	1383417,4300
	10361	397857,9700	1383410,8400
	10362	397921,2200	1383424,2400
	10363	397922,6700	1383424,5400
	10364	397927,1400	1383425,4900
	10365	397927,8796	1383430,4170
	10366	397957,5000	1383434,9980
	10367	397957,5003	1383434,9980
	10368	397957,9600	1383432,0200
	10369	398009,1200	1383442,8500
	10370	398007,8803	1383451,5180
	10371	398007,8810	1383451,5180

## Сведения о границах территориальной зоны застройки индивидуальными жилыми домами (Ж-1)

Сведения о характерных точках границ объекта	№ точки	Координаты	
		X	Y
	10372	398009,9299	1383451,8880
	10373	398013,6100	1383452,5500
	10374	398013,6146	1383452,5550
	10375	398013,6160	1383452,5550
	10376	398014,1103	1383453,0610
	10377	398014,5692	1383453,5290
	10378	398015,7243	1383453,6820
	10379	398020,4300	1383454,3000
	10380	398025,0673	1383455,1120
	10381	398028,7780	1383455,7590
	10382	398032,4673	1383456,5100
	10383	398033,8500	1383456,7900
	10384	398033,8500	1383456,7910
	10385	398033,8550	1383456,7920
	10386	398042,4430	1383458,1680
	10387	398067,0840	1383462,0890
	10388	398094,1160	1383466,3960
	10389	398111,3010	1383469,1290
	10390	398126,0390	1383471,4910
	10391	398126,0812	1383471,4990
	10392	398126,0826	1383471,4990
	10393	398126,4900	1383469,4300
	10394	398127,2600	1383465,5100
	10395	398127,5300	1383464,1100
	10396	398130,3600	1383464,6100
	10397	398133,4300	1383465,1600
	10398	398133,2000	1383466,5200
	10399	398132,5300	1383470,4600
	10400	398132,1873	1383472,4580
	10401	398132,1925	1383472,4590
	10402	398135,7560	1383473,0930
	10403	398154,6040	1383476,4550
	10404	398172,7120	1383479,6850
	10405	398183,3880	1383481,5940
	10406	398191,6220	1383483,0650
	10407	398210,0539	1383486,2810
	10408	398210,4100	1383484,2800
	10409	398211,0300	1383480,8600
	10410	398211,1300	1383480,3400
	10411	398211,3700	1383478,9500
	10412	398215,4700	1383479,6700
	10413	398219,4100	1383480,3700
	10414	398220,5400	1383480,5700

## Сведения о границах территориальной зоны застройки индивидуальными жилыми домами (Ж-1)

Сведения о характерных точках границ объекта	№ точки	Координаты	
		X	Y
	10415	398220,2500	1383482,0300
	10416	398219,4800	1383485,9600
	10417	398219,1098	1383487,8550
	10418	398219,1290	1383487,8580
	10419	398240,0140	1383491,4930
	10420	398258,8190	1383494,7630
	10421	398276,9190	1383497,9130
	10422	398299,9070	1383501,9250
	10423	398319,5800	1383505,3480
	10424	398338,0350	1383508,5530
	10425	398338,2760	1383508,6000
	10426	398366,0410	1383513,4000
	10427	398366,0432	1383513,4000
	10428	398366,6200	1383508,1300
	10429	398366,8700	1383505,9300
	10430	398367,3200	1383506,0100
	10431	398371,2600	1383506,6900
	10432	398376,2400	1383507,5500
	10433	398375,8900	1383509,7600
	10434	398375,8400	1383510,0900
	10435	398375,2100	1383514,0400
	10436	398375,0635	1383514,9530
	10437	398375,0750	1383514,9550
	10438	398390,0880	1383517,5430
	10439	398404,0520	1383519,9520
	10440	398415,8710	1383522,0000
	10441	398415,8724	1383522,0000
	10442	398416,3400	1383519,7100
	10443	398429,1500	1383522,3400
	10444	398428,9350	1383523,2220
	10445	398428,9418	1383523,2230
	10446	398437,0080	1383524,8790
	10447	398448,0750	1383527,1170
	10448	398448,0820	1383527,1170
	10449	398467,0220	1383530,9240
	10450	398467,0300	1383530,9240
	10451	398467,0311	1383530,9240
	10452	398467,8000	1383527,1400
	10453	398470,3800	1383527,7500
	10454	398470,0300	1383530,1500
	10455	398469,8400	1383531,4200
	10456	398486,2107	1383534,3280
	10457	398486,4300	1383533,6600



## Сведения о границах территориальной зоны застройки индивидуальными жилыми домами (Ж-1)

Сведения о характерных точках границ объекта	№ точки	Координаты	
		X	Y
	10458	398505,8600	1383537,6100
	10459	398505,9300	1383537,2400
	10460	398506,4400	1383534,6300
	10461	398506,6700	1383533,4600
	10462	398507,3300	1383530,1800
	10463	398508,7300	1383530,4200
	10464	398509,9100	1383530,6300
	10465	398516,4900	1383531,7600
	10466	398515,7600	1383535,1500
	10467	398515,5300	1383536,2700
	10468	398514,6904	1383540,1880
	10469	398514,6910	1383540,1880
	10470	398535,2770	1383543,1990
	10471	398555,9690	1383546,6590
	10472	398575,9490	1383549,9950
	10473	398596,5350	1383553,3570
	10474	398616,7740	1383556,9160
	10475	398636,0540	1383560,2990
	10476	398636,0679	1383560,3000
	10477	398636,6600	1383557,5400
	10478	398636,7200	1383557,2200
	10479	398637,4400	1383553,8900
	10480	398637,6200	1383552,6700
	10481	398649,5600	1383555,1400
	10482	398648,5600	1383559,4400
	10483	398648,4900	1383559,7000
	10484	398648,1176	1383561,3150
	10485	398648,1390	1383561,3170
	10486	398659,5310	1383563,3100
	10487	398672,6380	1383565,5920
	10488	398691,3910	1383568,8660
	10489	398709,3530	1383571,2600
	10490	398709,3680	1383571,2600
	10491	398715,1020	1383572,3330
	10492	398727,5450	1383574,3770
	10493	398727,5920	1383574,0960
	10494	398744,6410	1383577,0600
	10495	398761,7090	1383579,9840
	10496	398761,7450	1383579,8890
	10497	398764,6690	1383580,3960
	10498	398764,9170	1383581,6000
	10499	398776,9510	1383583,8630
	10500	398777,5860	1383582,9770

## Сведения о границах территориальной зоны застройки индивидуальными жилыми домами (Ж-1)

Сведения о характерных точках границ объекта	№ точки	Координаты	
		X	Y
	10501	398777,8270	1383582,6300
	10502	398780,3670	1383583,0600
	10503	398780,3530	1383583,1630
	10504	398797,7960	1383586,1410
	10505	398814,9070	1383589,0650
	10506	398814,8090	1383589,7550
	10507	398834,8250	1383593,4810
	10508	398834,6470	1383594,4560
	10509	398860,3020	1383599,0620
	10510	398906,4970	1383608,1250
	10511	398906,5040	1383608,1250
	10512	398925,5790	1383611,8590
	10513	398946,0370	1383615,5780
	10514	398946,3550	1383612,9900
	10515	398967,8530	1383616,9180
	10516	398968,0070	1383616,0270
	10517	398968,4120	1383613,8120
	10518	398970,8320	1383614,1840
	10519	398980,2200	1383615,5930
	10520	398980,9916	1383615,7110
	10521	399033,5601	1383118,8420
	10522	399235,9634	1383052,2060
	10523	399178,0715	1382954,5320
	10524	399183,5552	1382903,9830
	10525	399205,4618	1382915,3110
	10526	399248,8975	1382909,2220
	10527	399248,4565	1382899,8710
	10528	399249,1673	1382899,5782
	10529	399257,3600	1382897,7500
	10530	399284,0900	1382887,2800
	10531	399283,2510	1382885,5373
	10532	399292,4614	1382881,7430
	10533	399263,9509	1382826,8790
	10534	399457,5549	1382702,3950
	10535	399423,9631	1382639,3460
	10536	399385,3045	1382658,3060
	10537	399385,3043	1382658,3060
	10538	399383,3700	1382655,5100
	10539	399382,6983	1382655,8830
	10540	399382,6100	1382655,7100
	10541	399379,3100	1382649,2600
	10542	399375,6300	1382650,9400
	10543	399373,7100	1382652,0300

## Сведения о границах территориальной зоны застройки индивидуальными жилыми домами (Ж-1)

Сведения о характерных точках границ объекта	№ точки	Координаты	
		X	Y
	10544	399371,6600	1382653,0900
	10545	399368,4400	1382654,7200
	10546	399360,6200	1382659,4100
	10547	399361,7000	1382661,2600
	10548	399355,5000	1382664,2900
	10549	399343,7200	1382671,0200
	10550	399344,8849	1382673,0580
	10551	399324,7777	1382671,0110
	10552	399327,3382	1382624,3070
	10553	399336,1652	1382601,5240
	10554	399279,4898	1382587,1500
	10555	399270,5300	1382587,6000
	10556	399235,8500	1382585,6400
	10557	399235,6838	1382585,6370
	10558	399231,3642	1382574,0450
	10559	399224,7400	1382572,8200
	10560	399165,0000	1382558,5300
	10561	399116,9272	1382552,3923
	10562	399101,6955	1382571,3350
	10563	399068,9564	1382577,7260
	10564	399062,9000	1382612,1000
	10565	399062,8872	1382612,1008
	10566	399033,3448	1382641,9300
	10567	399030,5086	1382650,4430
	10568	399026,8410	1382650,1970
	10569	399026,1510	1382652,3980
	10570	399023,7570	1382651,6390
	10571	399022,6180	1382655,2600
	10572	399023,9980	1382655,6980
	10573	399021,9350	1382662,2240
	10574	399020,1983	1382667,4770
	10575	399004,4060	1382667,4770
	10576	399000,5430	1382678,4550
	10577	398995,0820	1382693,7340
	10578	398988,7790	1382711,3240
	10579	398982,3000	1382729,5960
	10580	398975,7960	1382747,8670
	10581	398973,4820	1382747,1080
	10582	398963,6080	1382743,9250
	10583	398958,6010	1382742,2830
	10584	398956,9620	1382741,7350
	10585	398955,5160	1382741,2540
	10586	398945,8430	1382738,3819

Сведения о границах территориальной зоны застройки индивидуальными жилыми домами (Ж-1)

Сведения о характерных точках границ объекта	№ точки	Координаты	
		X	Y
	10587	398945,8400	1382738,3900
	10588	398939,0700	1382736,4900
	10589	398931,3500	1382760,5300
	10590	398938,1600	1382762,6300
	10591	398939,2200	1382762,9500
	10592	398939,2192	1382762,9527
	10593	398953,9800	1382767,3200
	10594	398968,1000	1382771,7700
	10595	398959,5200	1382797,1000
	10596	398959,5122	1382797,0976
	10597	398949,5429	1382828,1700
	10598	398947,8950	1382827,8860
	10599	398924,6040	1382822,5720
	10600	398864,3870	1382839,4530
	10601	398843,5670	1382842,3370
	10602	398787,3610	1382856,3970
	10603	398759,6610	1382859,4810
	10604	398699,4870	1382876,1360
	10605	398673,3154	1382878,2212
	10606	398671,1600	1382878,7500
	10607	398649,5200	1382881,9600
	10608	398644,5100	1382883,9700
	10609	398644,1493	1382881,5963
	10610	398644,1419	1382881,5880
	10611	398634,9260	1382883,0740
	10612	398551,4940	1382937,9190
	10613	398547,5450	1382938,9300
	10614	398546,5160	1382939,2220
	10615	398495,3130	1382952,3920
	10616	398471,2393	1382953,8880
	10617	398471,2119	1382953,8850
	10618	398463,6600	1382955,2400
	10619	398436,4900	1382968,4500
	10620	398411,5000	1383008,0700
	10621	398402,7000	1383029,4500
	10622	398329,5700	1383085,0300
	10623	398297,2223	1383115,6578
	10624	398297,2213	1383115,6590
	10625	398297,2205	1383115,6596
	10626	398297,2200	1383115,6600
	10627	398290,8984	1383119,9198
	10628	398282,6390	1383128,8400
	10629	398261,8842	1383139,4712

## Сведения о границах территориальной зоны застройки индивидуальными жилыми домами (Ж-1)

Сведения о характерных точках границ объекта	№ точки	Координаты	
		X	Y
	10630	398205,3900	1383177,5400
	10631	398184,9600	1383181,1900
	10632	398153,2500	1383121,8900
	10633	398143,9400	1383092,0400
	10634	398127,7700	1383074,2000
	10635	398112,2800	1383045,2200
	10636	398073,7900	1383030,6400
	10637	398056,1200	1383011,3000
	10638	398038,0400	1383017,0900
	10639	398016,8400	1383009,0400
	10640	398007,6300	1383005,9000
	10641	398011,5100	1383000,8200
	10642	398008,4900	1382998,0600
	10643	397992,2900	1382987,6800
	10644	397982,0600	1382980,2900
	10645	397973,6500	1382974,2200
	10646	397974,1800	1382973,3100
	10647	397977,5800	1382973,8000
	10648	397981,9800	1382966,9500
	10649	397980,4000	1382965,6600
	10650	397977,7300	1382963,2400
	10651	397980,4000	1382960,1800
	10652	397975,7000	1382955,9400
	10653	397974,8900	1382955,2400
	10654	397975,3200	1382954,6900
	10655	397970,5400	1382950,5600
	10656	397970,1200	1382951,0300
	10657	397969,6200	1382950,5900
	10658	397968,8700	1382951,4700
	10659	397967,6500	1382950,5000
	10660	397964,0800	1382954,6600
	10661	397942,2600	1382935,1200
	10662	397934,3000	1382944,3800
	10663	397931,5900	1382944,0800
	10664	397926,8700	1382949,2100
	10665	397920,6300	1382944,2200
	10666	397906,1500	1382968,7200
	10667	397904,6300	1382966,9300
	10668	397900,2400	1382970,8300
	10669	397895,6800	1382974,9000
	10670	397894,8100	1382973,8900
	10671	397896,7500	1382972,3300
	10672	397896,3400	1382971,8300

## Сведения о границах территориальной зоны застройки индивидуальными жилыми домами (Ж-1)

Сведения о характерных точках границ объекта	№ точки	Координаты	
		X	Y
	10673	397888,0400	1382961,5100
	10674	397884,9000	1382957,3200
	10675	397883,6800	1382955,7200
	10676	397867,4000	1382981,3400
	10677	397865,0000	1382981,8800
	10678	397845,1000	1382989,9200
	10679	397836,5300	1382992,1100
	10680	397835,3300	1382990,6700
	10681	397831,5300	1382993,3800
	10682	397819,4300	1382996,4400
	10683	397806,3000	1383010,7600
	10684	397806,3300	1383011,3600
	10685	397803,9600	1383013,0600
	10686	397799,5100	1383015,5600
	10687	397791,3800	1383030,6700
	10688	397788,9000	1383035,2100
	10689	397790,7900	1383036,7400
	10690	397788,9600	1383043,0100
	10691	397789,3900	1383046,5600
	10692	397780,2900	1383059,8400
	10693	397789,1700	1383065,0900
	10694	397781,3900	1383085,4300
	10695	397786,9500	1383090,9100
	10696	397775,9700	1383102,9700
	10697	397781,3100	1383106,9700
	10698	397786,6100	1383110,9100
	10699	397787,9100	1383111,9000
	10700	397784,8000	1383116,8200
	10701	397771,6600	1383130,4400
	10702	397704,8400	1383188,8900
	10703	397704,6200	1383188,7300
	10704	397701,4600	1383186,4400
	10705	397691,8900	1383200,2300
	10706	397691,6100	1383200,4500
	10707	397687,5400	1383198,7100
	10708	397684,5500	1383201,8100
	10709	397683,3500	1383199,0500
	10710	397670,1300	1383208,6900
	10711	397674,6700	1383214,3200
	10712	397675,1200	1383214,9000
	10713	397647,1700	1383239,7600
	10714	397636,3900	1383223,8800
	10715	397621,6200	1383233,9600

## Сведения о границах территориальной зоны застройки индивидуальными жилыми домами (Ж-1)

Сведения о характерных точках границ объекта	№ точки	Координаты	
		X	Y
	10716	397633,7000	1383251,7400
	10717	397629,4800	1383255,5100
	10718	397628,9300	1383254,6700
	10719	397626,6800	1383251,3500
	10720	397626,3300	1383250,8300
	10721	397599,8300	1383266,1700
	10722	397606,8200	1383275,8700
	10723	397601,4700	1383280,7100
	10724	397597,4800	1383283,8500
	10725	397594,7500	1383280,4700
	10726	397586,8000	1383288,3300
	10727	397589,7900	1383291,2500
	10728	397585,8400	1383294,8300
	10322	397571,1450	1383309,6850
	10729	397587,5200	1377586,0300
	10730	397616,8100	1377590,9700
	10731	397628,1500	1377593,5300
	10732	397635,1500	1377595,1300
	10733	397639,4100	1377590,2200
	10734	397640,0200	1377588,8700
	10735	397639,6600	1377588,7100
	10736	397640,0600	1377587,7900
	10737	397640,4200	1377587,9600
	10738	397642,3100	1377583,7600
	10739	397644,6200	1377576,2100
	10740	397646,0600	1377569,8200
	10741	397647,3300	1377563,3500
	10742	397647,0500	1377561,2900
	10743	397645,7800	1377556,2000
	10744	397642,1000	1377549,0700
	10745	397637,2800	1377539,8100
	10746	397633,5900	1377538,8900
	10747	397624,8500	1377536,7100
	10748	397620,2700	1377536,2900
	10749	397614,3000	1377537,7200
	10750	397606,1100	1377540,7400
	10751	397600,9100	1377542,0200
	10752	397599,7700	1377542,8800
	10753	397594,5700	1377542,6200
	10754	397591,9000	1377558,4300
	10755	397591,1700	1377562,7700
	10756	397588,0986	1377582,4391
	10729	397587,5200	1377586,0300

## Сведения о границах территориальной зоны застройки индивидуальными жилыми домами (Ж-1)

Сведения о характерных точках границ объекта	№ точки	Координаты	
		X	Y
	10757	397671,5000	1377594,3500
	10758	397676,3200	1377595,4300
	10759	397689,9635	1377612,1230
	10760	397691,3937	1377612,1460
	10761	397720,3172	1377609,7190
	10762	397721,0900	1377613,9710
	10763	397711,3660	1377648,6930
	10764	397706,2889	1377646,9020
	10765	397697,6747	1377667,8960
	10766	397705,5410	1377717,4780
	10767	397691,7840	1377736,1110
	10768	397711,0810	1377743,7260
	10769	397713,4951	1377757,3810
	10770	397698,3290	1377787,2580
	10771	397694,9982	1377793,4380
	10772	397711,0223	1377804,2820
	10773	397732,0276	1377815,8540
	10774	397743,2339	1377818,4080
	10775	397774,2469	1377816,8400
	10776	397827,5794	1377828,7370
	10777	397871,1594	1377813,8930
	10778	397917,2896	1377832,0800
	10779	397936,1745	1377828,1870
	10780	397937,6440	1377703,3530
	10781	397942,0060	1377703,8810
	10782	397949,0886	1377701,1520
	10783	397949,0910	1377701,1510
	10784	397949,0935	1377701,1520
	10785	397956,3290	1377702,9210
	10786	397960,7490	1377703,8590
	10787	397961,0260	1377701,7750
	10788	397969,1800	1377704,5160
	10789	397982,3750	1377708,9480
	10790	397992,8620	1377660,4760
	10791	397963,1870	1377658,2020
	10792	397959,3800	1377657,9130
	10793	397959,6470	1377656,1980
	10794	397958,2090	1377655,9790
	10795	397943,5830	1377653,6870
	10796	397943,2760	1377653,6430
	10797	397941,4569	1377653,3600
	10798	397942,0027	1377640,5110
	10799	397939,8200	1377639,9200



## Сведения о границах территориальной зоны застройки индивидуальными жилыми домами (Ж-1)

Сведения о характерных точках границ объекта	№ точки	Координаты	
		X	Y
	10800	397938,6500	1377639,5800
	10801	397936,2000	1377638,9300
	10802	397932,3900	1377637,8300
	10803	397923,9900	1377635,1000
	10804	397918,6400	1377633,8200
	10805	397906,1500	1377630,8100
	10806	397903,5500	1377630,0500
	10807	397898,7400	1377628,0400
	10808	397891,1900	1377625,9500
	10809	397880,3200	1377622,5400
	10810	397879,5400	1377625,9700
	10811	397852,6709	1377609,3054
	10812	397853,6000	1377604,6100
	10813	397857,6360	1377588,6140
	10814	397859,0780	1377582,9020
	10815	397861,1200	1377576,4700
	10816	397863,4700	1377568,9400
	10817	397866,3500	1377564,1800
	10818	397865,4800	1377562,7500
	10819	397865,8500	1377559,5100
	10820	397874,7700	1377558,0100
	10821	397883,7000	1377558,9200
	10822	397889,7270	1377560,2280
	10823	397899,8500	1377561,6000
	10824	397904,0424	1377561,5537
	10825	397905,5900	1377556,3100
	10826	397917,5880	1377515,4170
	10827	397919,3000	1377509,3000
	10828	397926,6500	1377486,3800
	10829	397927,1282	1377484,9604
	10830	397927,8000	1377485,2000
	10831	397930,2500	1377479,4600
	10832	397930,7300	1377477,2600
	10833	397929,8139	1377476,9285
	10834	397931,0940	1377473,1181
	10835	397817,8500	1377436,7700
	10836	397829,7867	1377362,4094
	10837	397800,2600	1377356,7500
	10838	397801,5100	1377352,3300
	10839	397799,3781	1377350,4931
	10840	397798,3300	1377349,5900
	10841	397792,0258	1377347,8522
	10842	397789,9500	1377347,2800

## Сведения о границах территориальной зоны застройки индивидуальными жилыми домами (Ж-1)

Сведения о характерных точках границ объекта	№ точки	Координаты	
		X	Y
	10843	397788,2328	1377345,2148
	10844	397787,7300	1377344,6100
	10845	397777,0900	1377344,6900
	10846	397776,9900	1377345,8900
	10847	397776,9897	1377345,8898
	10848	397776,9897	1377345,8900
	10849	397776,5075	1377345,6143
	10850	397774,1200	1377344,2500
	10851	397775,0949	1377338,1935
	10852	397776,8500	1377327,2900
	10853	397776,6300	1377320,4100
	10854	397782,0857	1377321,4156
	10855	397802,0200	1377325,0900
	10856	397802,4700	1377325,4300
	10857	397802,4976	1377325,4355
	10858	397833,1626	1377331,5725
	10859	397833,2453	1377331,5891
	10860	397833,2468	1377331,5800
	10861	397836,6796	1377310,2574
	10862	397836,6768	1377310,2570
	10863	397838,6890	1377297,7600
	10864	397809,3650	1377291,4500
	10865	397808,8272	1377294,0960
	10866	397808,2230	1377293,9790
	10867	397786,7750	1377289,7490
	10868	397784,5310	1377302,3920
	10869	397774,2490	1377300,6220
	10870	397774,0921	1377301,9510
	10871	397772,4753	1377315,6500
	10872	397760,7446	1377315,9400
	10873	397748,6110	1377316,2370
	10874	397748,6109	1377316,2400
	10875	397748,6100	1377316,2400
	10876	397748,4600	1377321,2400
	10877	397744,5500	1377321,3000
	10878	397743,5900	1377330,0500
	10879	397708,5200	1377326,7400
	10880	397707,2500	1377329,5200
	10881	397689,6600	1377328,2700
	10882	397689,1800	1377333,2600
	10883	397688,9700	1377335,7300
	10884	397698,2300	1377340,0100
	10885	397708,4200	1377348,9600

Сведения о границах территориальной зоны застройки индивидуальными жилыми домами (Ж-1)

Сведения о характерных точках границ объекта	№ точки	Координаты	
		X	Y
	10886	397715,5500	1377364,4200
	10887	397717,4400	1377379,3800
	10888	397717,2300	1377395,8800
	10889	397714,9400	1377414,6900
	10890	397709,5206	1377437,1870
	10891	397691,5720	1377438,9640
	10892	397691,8680	1377439,8810
	10893	397698,1610	1377462,0910
	10894	397726,6960	1377454,8860
	10895	397727,8130	1377453,8270
	10896	397729,7080	1377453,4400
	10897	397724,7140	1377514,5380
	10898	397720,6880	1377515,5050
	10899	397719,4510	1377515,3840
	10900	397709,0850	1377511,5370
	10901	397699,6500	1377509,0770
	10902	397700,7590	1377532,3860
	10903	397700,7080	1377536,8540
	10904	397702,6790	1377552,6510
	10905	397706,9610	1377563,0390
	10906	397707,1980	1377562,9660
	10907	397705,7670	1377565,1890
	10908	397704,6864	1377565,1450
	10909	397698,3278	1377564,8860
	10910	397696,5300	1377564,8100
	10911	397692,3900	1377567,2600
	10912	397673,4600	1377565,7600
	10913	397672,5100	1377579,6800
	10757	397671,5000	1377594,3500
	10914	397986,0268	1385238,4600
	10915	398347,8815	1385395,0000
	10916	398418,8907	1385357,5840
	10917	398443,6933	1385363,3840
	10918	398506,4495	1385332,4960
	10919	398533,8214	1385382,2200
	10920	398539,2387	1385379,4450
	10921	398539,7732	1385379,1858
	10922	398539,7700	1385379,1800
	10923	398540,6900	1385378,7500
	10924	398561,8600	1385368,7800
	10925	398588,6000	1385368,3900
	10926	398589,4600	1385378,8500
	10927	398591,0288	1385378,7880

## Сведения о границах территориальной зоны застройки индивидуальными жилыми домами (Ж-1)

Сведения о характерных точках границ объекта	№ точки	Координаты	
		X	Y
	10928	398593,1305	1385378,2670
	10929	398608,7284	1385374,4460
	10930	398612,7856	1385373,2200
	10931	398629,0367	1385406,7230
	10932	398654,9168	1385429,3720
	10933	398657,8898	1385440,6610
	10934	398662,8739	1385438,4720
	10935	398665,3285	1385436,8030
	10936	398669,4991	1385433,9700
	10937	398674,4464	1385429,9050
	10938	398676,8675	1385427,7380
	10939	398679,0897	1385425,1740
	10940	398683,7172	1385418,2460
	10941	398688,7880	1385410,1860
	10942	398694,9685	1385400,8940
	10943	398705,5793	1385393,4340
	10944	398709,1139	1385391,0910
	10945	398730,2995	1385430,8920
	10946	398758,7103	1385492,4750
	10947	398813,0783	1385511,4780
	10948	398810,9036	1385501,6320
	10949	398810,1628	1385489,9240
	10950	398816,7498	1385463,8330
	10951	398821,6732	1385452,2630
	10952	398831,3183	1385442,4270
	10953	398843,8198	1385434,7280
	10954	398912,3336	1385401,7900
	10955	398922,5597	1385399,3200
	10956	398940,5307	1385399,7560
	10957	398990,5317	1385380,0120
	10958	398999,2224	1385378,8720
	10959	399039,1327	1385386,2890
	10960	399050,1436	1385392,4410
	10961	399074,5354	1385412,0890
	10962	399089,9818	1385422,6470
	10963	399111,3949	1385449,9230
	10964	399122,2695	1385461,2010
	10965	399141,4905	1385430,8140
	10966	399116,6384	1385404,5750
	10967	399111,7140	1385400,7910
	10968	399096,3696	1385389,0030
	10969	399075,0496	1385372,6230
	10970	399075,2300	1385365,0400

## Сведения о границах территориальной зоны застройки индивидуальными жилыми домами (Ж-1)

Сведения о характерных точках границ объекта	№ точки	Координаты	
		X	Y
	10971	399062,7900	1385362,4300
	10972	399064,9100	1385349,8800
	10973	399090,9900	1385351,3700
	10974	399095,7320	1385351,6590
	10975	399111,1261	1385368,0460
	10976	399143,0878	1385368,2920
	10977	399140,6111	1385328,0480
	10978	399141,9000	1385328,1800
	10979	399171,3954	1385326,6710
	10980	399171,9783	1385386,9950
	10981	399182,6114	1385379,5730
	10982	399188,2480	1385377,3150
	10983	399190,1541	1385376,5510
	10984	399189,7700	1385370,0300
	10985	399188,2200	1385335,6000
	10986	399193,4693	1385334,2110
	10987	399193,4571	1385332,9440
	10988	399206,4041	1385329,4140
	10989	399208,9900	1385362,3000
	10990	399210,2614	1385363,3930
	10991	399211,3586	1385368,4010
	10992	399226,9926	1385365,0220
	10993	399230,2809	1385364,9510
	10994	399230,0682	1385359,8670
	10995	399227,8749	1385332,6500
	10996	399228,3790	1385324,0410
	10997	399228,7950	1385315,6420
	10998	399248,2390	1385316,6240
	10999	399248,2388	1385316,6200
	11000	399248,2400	1385316,6200
	11001	399248,1422	1385314,1850
	11002	399247,9621	1385309,6500
	11003	399250,5300	1385309,6700
	11004	399249,3800	1385304,4000
	11005	399246,5313	1385289,7780
	11006	399246,1520	1385181,8340
	11007	399246,9500	1385163,3100
	11008	399254,0500	1385165,7900
	11009	399280,2400	1385165,0700
	11010	399279,4545	1385171,8480
	11011	399278,3282	1385181,1510
	11012	399310,2393	1385192,7880
	11013	399287,0420	1385225,0670

## Сведения о границах территориальной зоны застройки индивидуальными жилыми домами (Ж-1)

Сведения о характерных точках границ объекта	№ точки	Координаты	
		X	Y
	11014	399290,9484	1385229,2800
	11015	399291,4500	1385229,2600
	11016	399291,6300	1385241,6100
	11017	399292,1700	1385260,5200
	11018	399291,4400	1385269,7800
	11019	399271,1800	1385274,0000
	11020	399271,4800	1385285,4700
	11021	399272,7100	1385300,6900
	11022	399267,3050	1385301,5500
	11023	399267,4435	1385309,8340
	11024	399267,4600	1385310,6100
	11025	399265,7400	1385347,5400
	11026	399264,9500	1385358,7600
	11027	399264,7031	1385364,2150
	11028	399341,6210	1385362,5710
	11029	399361,8156	1385358,9880
	11030	399366,1015	1385357,1210
	11031	399365,2200	1385353,8300
	11032	399359,2300	1385336,8700
	11033	399352,4100	1385339,2800
	11034	399345,7000	1385323,5800
	11035	399342,8400	1385324,1600
	11036	399338,7474	1385303,1270
	11037	399338,9933	1385303,1040
	11038	399362,8800	1385298,6600
	11039	399366,4500	1385318,6500
	11040	399367,3600	1385324,5300
	11041	399398,8800	1385311,2500
	11042	399403,1000	1385309,3900
	11043	399419,0800	1385302,5300
	11044	399428,6200	1385297,7000
	11045	399429,5300	1385299,0300
	11046	399435,3000	1385296,2200
	11047	399422,8200	1385278,2300
	11048	399433,6290	1385271,8500
	11049	399426,0950	1385245,7020
	11050	399433,3506	1385239,6810
	11051	399450,4797	1385229,8520
	11052	399454,0515	1385229,3530
	11053	399454,6430	1385229,9280
	11054	399453,6069	1385260,5650
	11055	399458,2711	1385260,3090
	11056	399459,6306	1385261,9020

## Сведения о границах территориальной зоны застройки индивидуальными жилыми домами (Ж-1)

Сведения о характерных точках границ объекта	№ точки	Координаты	
		X	Y
	11057	399459,6342	1385262,0860
	11058	399460,0474	1385262,3910
	11059	399462,8322	1385265,6550
	11060	399471,0894	1385265,5260
	11061	399498,1716	1385287,9160
	11062	399488,8084	1385303,4880
	11063	399459,3344	1385316,5160
	11064	399458,0422	1385317,0790
	11065	399459,5579	1385320,4490
	11066	399467,2948	1385346,3410
	11067	399474,4011	1385342,2960
	11068	399494,3400	1385317,1800
	11069	399516,9200	1385301,6600
	11070	399530,9585	1385294,7860
	11071	399534,2273	1385295,2110
	11072	399568,3363	1385278,6440
	11073	399583,4662	1385297,4730
	11074	399575,7467	1385312,0980
	11075	399567,9737	1385325,3840
	11076	399553,2412	1385330,3250
	11077	399545,8216	1385334,0350
	11078	399524,6434	1385338,7780
	11079	399510,5489	1385348,1900
	11080	399503,8765	1385355,3050
	11081	399508,4550	1385359,3110
	11082	399508,4554	1385359,3110
	11083	399523,5262	1385343,3900
	11084	399545,6360	1385364,3180
	11085	399577,0343	1385331,1470
	11086	399601,4986	1385325,5840
	11087	399614,4653	1385327,7976
	11088	399605,7100	1385326,3000
	11089	399608,6200	1385318,5100
	11090	399614,6900	1385312,4700
	11091	399623,9400	1385321,5800
	11092	399657,1300	1385291,2100
	11093	399720,6700	1385272,4500
	11094	399737,2500	1385290,4800
	11095	399849,1517	1385195,4555
	11096	399893,7666	1385132,2910
	11097	399923,2911	1385076,7340
	11098	399955,1379	1385016,8060
	11099	399994,3671	1384992,9620

## Сведения о границах территориальной зоны застройки индивидуальными жилыми домами (Ж-1)

Сведения о характерных точках границ объекта	№ точки	Координаты	
		X	Y
	11100	399993,1600	1384991,1280
	11101	400018,4070	1384963,2970
	11102	400013,9445	1384956,9060
	11103	400010,8391	1384958,6590
	11104	399997,6321	1384967,2490
	11105	399992,1241	1384969,5110
	11106	399958,0528	1384986,1590
	11107	399945,3656	1384987,1790
	11108	399940,3519	1384982,2310
	11109	399936,3860	1384986,2960
	11110	399918,8731	1384972,7130
	11111	399911,2522	1384964,4310
	11112	399905,1430	1384975,6490
	11113	399916,0070	1384997,3620
	11114	399926,5704	1385020,5140
	11115	399913,8024	1385042,1920
	11116	399904,5441	1385054,1590
	11117	399874,2957	1385035,4180
	11118	399856,1867	1385070,4980
	11119	399859,2441	1385071,9020
	11120	399895,3249	1385086,1060
	11121	399879,9413	1385114,2800
	11122	399850,5651	1385087,4330
	11123	399847,4304	1385085,4050
	11124	399842,5124	1385091,9710
	11125	399823,0806	1385103,6830
	11126	399844,3717	1385128,7050
	11127	399839,4212	1385132,3570
	11128	399810,0055	1385156,4240
	11129	399816,3188	1385162,5910
	11130	399790,5526	1385182,6890
	11131	399767,6701	1385188,1120
	11132	399720,5022	1385198,3080
	11133	399704,5342	1385194,6950
	11134	399701,3701	1385213,8340
	11135	399678,0615	1385230,3150
	11136	399668,8352	1385215,7990
	11137	399664,1833	1385215,7300
	11138	399656,7503	1385207,6480
	11139	399653,3946	1385198,5280
	11140	399648,7242	1385174,7280
	11141	399618,6870	1385181,7650
	11142	399561,1714	1385199,9250



## Сведения о границах территориальной зоны застройки индивидуальными жилыми домами (Ж-1)

Сведения о характерных точках границ объекта	№ точки	Координаты	
		X	Y
	11143	399537,6013	1385204,0070
	11144	399519,3091	1385103,0920
	11145	399517,4730	1385086,2500
	11146	399512,2728	1385088,1410
	11147	399487,9224	1385090,5740
	11148	399489,3717	1385108,0070
	11149	399467,9303	1385110,8670
	11150	399462,2173	1385111,5610
	11151	399461,6134	1385107,8240
	11152	399464,0124	1385089,6050
	11153	399469,7884	1385076,7100
	11154	399466,3981	1385075,2120
	11155	399464,0126	1385074,1370
	11156	399438,3090	1385061,4880
	11157	399443,6944	1385046,3670
	11158	399452,5206	1385050,6850
	11159	399452,5223	1385050,6810
	11160	399452,5200	1385050,6800
	11161	399466,0500	1385018,6800
	11162	399466,1921	1385018,7670
	11163	399466,1925	1385018,7668
	11164	399466,1000	1385018,7100
	11165	399472,3800	1385004,6000
	11166	399485,8920	1385008,2464
	11167	399512,8871	1384993,8297
	11168	399492,6300	1384991,9300
	11169	399492,9163	1384973,1830
	11170	399488,3916	1384971,7990
	11171	399490,2278	1384951,2770
	11172	399490,6379	1384932,2350
	11173	399492,9754	1384933,0470
	11174	399521,0152	1384940,3231
	11175	399521,5500	1384940,4600
	11176	399524,1515	1384941,3121
	11177	399527,2876	1384942,3370
	11178	399533,8389	1384922,8990
	11179	399541,5715	1384904,0700
	11180	399543,6887	1384897,9560
	11181	399549,3146	1384886,2190
	11182	399558,0960	1384867,9660
	11183	399560,0220	1384863,6480
	11184	399569,7087	1384842,4570
	11185	399587,1003	1384811,0980

## Сведения о границах территориальной зоны застройки индивидуальными жилыми домами (Ж-1)

Сведения о характерных точках границ объекта	№ точки	Координаты	
		X	Y
	11186	399590,5600	1384811,5710
	11187	399601,8969	1384811,8910
	11188	399607,9596	1384812,0600
	11189	399611,4116	1384811,4790
	11190	399622,1718	1384814,0380
	11191	399624,4500	1384813,8140
	11192	399627,0167	1384808,9350
	11193	399653,1255	1384815,2270
	11194	399679,3721	1384815,8570
	11195	399679,7091	1384812,9350
	11196	399680,4623	1384807,7760
	11197	399695,6388	1384765,2940
	11198	399710,2083	1384766,2570
	11199	399710,7318	1384763,9580
	11200	399713,4367	1384754,1960
	11201	399715,9559	1384740,7060
	11202	399718,9212	1384741,6920
	11203	399725,3268	1384718,5220
	11204	399725,3285	1384718,5160
	11205	399639,9100	1384690,9080
	11206	399637,2050	1384690,0110
	11207	399637,1027	1384689,9960
	11208	399591,9160	1384683,3060
	11209	399561,5040	1384679,4290
	11210	399555,7770	1384679,5350
	11211	399551,7580	1384679,6150
	11212	399510,8490	1384680,4040
	11213	399494,8620	1384681,3130
	11214	399497,7420	1384722,5470
	11215	399497,8480	1384724,0140
	11216	399498,0230	1384726,5430
	11217	399498,1110	1384727,9560
	11218	399498,2640	1384730,0220
	11219	399498,7240	1384736,7740
	11220	399467,1400	1384744,5200
	11221	399462,3410	1384745,6880
	11222	399447,5950	1384749,3080
	11223	399440,8060	1384750,9770
	11224	399431,7757	1384753,1790
	11225	399430,7790	1384753,4220
	11226	399394,3520	1384762,3460
	11227	399347,1070	1384773,9240
	11228	399171,9470	1384816,8330

## Сведения о границах территориальной зоны застройки индивидуальными жилыми домами (Ж-1)

Сведения о характерных точках границ объекта	№ точки	Координаты	
		X	Y
	11229	399120,1970	1384829,5170
	11230	399116,2770	1384830,4810
	11231	399088,9750	1384837,6380
	11232	399079,3570	1384840,6900
	11233	399028,1700	1384856,9000
	11234	399024,2860	1384858,1260
	11235	399004,9080	1384864,2690
	11236	399002,2030	1384865,1270
	11237	399001,0170	1384865,1920
	11238	398961,2360	1384867,7070
	11239	398955,9400	1384868,0390
	11240	398951,8770	1384868,3020
	11241	398947,6830	1384868,5610
	11242	398946,4680	1384868,6420
	11243	398940,5150	1384869,0180
	11244	398912,0890	1384870,8170
	11245	398897,8940	1384857,6220
	11246	398895,3310	1384858,1300
	11247	398890,5650	1384859,7940
	11248	398802,4720	1384890,5530
	11249	398762,9170	1384907,1970
	11250	398729,5080	1384929,2900
	11251	398600,8020	1384979,5470
	11252	398586,3231	1384954,0420
	11253	398580,8598	1384955,8895
	11254	398580,8600	1384955,8900
	11255	398575,3265	1384958,0659
	11256	398533,9784	1384975,7710
	11257	398541,9132	1385003,6510
	11258	398534,5567	1385006,6610
	11259	398523,4137	1384980,2950
	11260	398507,7910	1384986,9849
	11261	398521,7100	1385009,9900
	11262	398511,5900	1385010,0900
	11263	398496,5041	1384991,8180
	11264	398495,6868	1384992,1680
	11265	398491,7220	1384987,1280
	11266	398486,8076	1384989,7760
	11267	398487,9577	1384991,2430
	11268	398489,9393	1384994,6290
	11269	398494,2596	1385002,0110
	11270	398479,9058	1385007,9760
	11271	398475,6518	1385000,6780

## Сведения о границах территориальной зоны застройки индивидуальными жилыми домами (Ж-1)

Сведения о характерных точках границ объекта	№ точки	Координаты	
		X	Y
	11272	398432,8885	1385018,7660
	11273	398435,0400	1385022,7100
	11274	398437,4800	1385027,1900
	11275	398435,9400	1385027,2600
	11276	398425,2400	1385033,0100
	11277	398425,2385	1385033,0070
	11278	398413,5265	1385038,3730
	11279	398412,9997	1385037,2500
	11280	398400,4514	1385042,8880
	11281	398398,1643	1385037,7520
	11282	398396,9857	1385035,1790
	11283	398396,5150	1385034,1520
	11284	398341,3472	1385057,4641
	11285	398346,3300	1385068,0900
	11286	398353,1200	1385083,5500
	11287	398340,0400	1385090,0900
	11288	398332,8000	1385075,4400
	11289	398317,5400	1385082,3600
	11290	398311,7834	1385069,9570
	11291	398297,0885	1385076,1668
	11292	398297,0900	1385076,1700
	11293	398303,0500	1385089,0100
	11294	398290,7600	1385094,6100
	11295	398284,0400	1385081,6900
	11296	398290,2200	1385093,9400
	11297	398290,5900	1385094,6600
	11298	398276,9300	1385100,8800
	11299	398276,5500	1385100,1200
	11300	398272,2800	1385092,1700
	11301	398269,9947	1385087,6160
	11302	398269,4410	1385087,8500
	11303	398276,2907	1385100,7520
	11304	398263,2660	1385106,6370
	11305	398256,3778	1385093,3670
	11306	398255,0749	1385093,9173
	11307	398258,6500	1385100,5400
	11308	398262,0700	1385107,6000
	11309	398264,8100	1385113,3700
	11310	398269,2800	1385121,6300
	11311	398272,0500	1385127,3100
	11312	398275,9700	1385136,6400
	11313	398268,9000	1385139,6800
	11314	398266,7200	1385135,0700

## Сведения о границах территориальной зоны застройки индивидуальными жилыми домами (Ж-1)

Сведения о характерных точках границ объекта	№ точки	Координаты	
		X	Y
	11315	398262,3500	1385137,1700
	11316	398264,3100	1385141,7700
	11317	398263,4600	1385142,1000
	11318	398259,9900	1385137,8100
	11319	398264,2600	1385135,9200
	11320	398262,9900	1385131,2700
	11321	398253,8600	1385109,9900
	11322	398248,0265	1385096,8942
	11323	398224,2431	1385106,9390
	11324	398208,9823	1385113,4330
	11325	398208,0217	1385113,8420
	11326	398128,9207	1385147,5030
	11327	398128,9348	1385147,4920
	11328	398091,9340	1385171,0660
	11329	398091,9260	1385171,0660
	11330	398078,2420	1385179,7790
	11331	398077,5710	1385180,2090
	11332	398074,1870	1385182,3630
	11333	398071,1338	1385184,3130
	11334	398041,4698	1385243,1420
	11335	398003,0094	1385227,6560
	11336	397996,1100	1385232,0470
	11337	397991,9860	1385234,6670
	10914	397986,0268	1385238,4600
	11338	398091,1991	1385253,2890
	11339	398113,0598	1385204,6770
	11340	398121,7197	1385200,9920
	11341	398125,1228	1385220,3850
	11342	398106,7515	1385242,5400
	11343	398097,7654	1385249,5650
	11338	398091,1991	1385253,2890
	11344	398229,2256	1377906,8108
	11345	398248,7006	1377909,7542
	11346	398283,9400	1377915,0800
	11347	398310,4100	1377946,5500
	11348	398325,6700	1377950,2800
	11349	398325,8000	1377949,8400
	11350	398327,1274	1377950,4550
	11351	398330,0300	1377951,8000
	11352	398330,1756	1377951,3778
	11353	398330,2300	1377951,2200
	11354	398340,7678	1377953,3585
	11355	398347,2800	1377954,6800

## Сведения о границах территориальной зоны застройки индивидуальными жилыми домами (Ж-1)

Сведения о характерных точках границ объекта	№ точки	Координаты	
		X	Y
	11356	398347,2100	1377955,5200
	11357	398359,0900	1377957,8700
	11358	398365,7466	1377959,0510
	11359	398371,6536	1377923,0520
	11360	398377,9036	1377892,6030
	11361	398285,5200	1377839,1280
	11362	398279,3513	1377849,6750
	11363	398277,5343	1377851,7990
	11364	398253,7331	1377879,6230
	11365	398234,4085	1377899,6750
	11344	398229,2256	1377906,8108
	11366	398233,2300	1377785,6800
	11367	398265,9800	1377812,0200
	11368	398271,9300	1377815,9000
	11369	398283,9300	1377795,6500
	11370	398242,6700	1377771,2700
	11366	398233,2300	1377785,6800
	11371	398288,3600	1377790,1400
	11372	398360,7100	1377832,9000
	11373	398371,9200	1377812,2100
	11374	398376,7200	1377793,9800
	11375	398309,8600	1377754,3600
	11371	398288,3600	1377790,1400
	11376	398314,4300	1378030,5700
	11377	398339,0232	1378036,4210
	11378	398345,6600	1378038,0000
	11379	398347,5690	1378038,4440
	11380	398352,5595	1378039,4180
	11381	398358,8482	1378001,0930
	11382	398352,6336	1377998,5110
	11383	398344,0982	1377994,8163
	11384	398329,2600	1377988,4000
	11385	398321,4100	1378010,6800
	11386	398319,2788	1378016,7531
	11376	398314,4300	1378030,5700
	11387	398337,9300	1379799,1800
	11388	398431,0100	1379853,1300
	11389	398420,0800	1379931,9000
	11390	398413,6600	1379977,9100
	11391	398501,9500	1379981,9700
	11392	398518,0000	1379982,2300
	11393	398545,5190	1379982,7368
	11394	398535,4700	1380048,5400

## Сведения о границах территориальной зоны застройки индивидуальными жилыми домами (Ж-1)

Сведения о характерных точках границ объекта	№ точки	Координаты	
		X	Y
	11395	398545,6100	1380051,4010
	11396	398577,7630	1380060,4890
	11397	398582,8000	1380061,9100
	11398	398582,7300	1380062,1900
	11399	398609,6000	1380069,2900
	11400	398611,1300	1380069,1300
	11401	398609,4900	1380059,5900
	11402	398604,1700	1380028,9300
	11403	398604,6000	1380025,3600
	11404	398604,3000	1380020,0200
	11405	398605,8900	1380018,2600
	11406	398606,4300	1380002,0100
	11407	398601,8100	1380001,6000
	11408	398601,7200	1379998,4200
	11409	398603,5900	1379997,8300
	11410	398605,4300	1379996,4000
	11411	398603,9100	1379980,6800
	11412	398602,1900	1379972,6100
	11413	398592,9500	1379924,1100
	11414	398576,1600	1379930,7500
	11415	398572,6400	1379934,8400
	11416	398572,7500	1379935,2200
	11417	398555,6600	1379940,0900
	11418	398555,6100	1379939,6700
	11419	398541,3200	1379944,2300
	11420	398542,0700	1379947,5600
	11421	398542,8200	1379950,9100
	11422	398542,1200	1379950,9800
	11423	398536,0300	1379951,9700
	11424	398535,7200	1379949,6900
	11425	398515,6600	1379954,0700
	11426	398515,8100	1379955,8500
	11427	398485,4700	1379955,1600
	11428	398489,7500	1379937,8600
	11429	398491,1300	1379938,9400
	11430	398498,0400	1379942,0300
	11431	398504,6200	1379943,3400
	11432	398513,1500	1379943,8100
	11433	398524,5700	1379891,6900
	11434	398540,4300	1379888,9700
	11435	398549,0600	1379893,5200
	11436	398555,2500	1379895,5900
	11437	398575,1600	1379885,0700

## Сведения о границах территориальной зоны застройки индивидуальными жилыми домами (Ж-1)

Сведения о характерных точках границ объекта	№ точки	Координаты	
		X	Y
	11438	398590,3900	1379886,9900
	11439	398591,1500	1379878,9100
	11440	398604,9900	1379882,7500
	11441	398605,8200	1379876,6500
	11442	398612,2200	1379877,9800
	11443	398611,1500	1379879,9300
	11444	398606,8900	1379900,2000
	11445	398607,7900	1379919,9500
	11446	398612,0900	1379950,5900
	11447	398612,4600	1379950,1900
	11448	398641,7500	1379941,1100
	11449	398641,1900	1379934,5600
	11450	398639,9600	1379920,1500
	11451	398656,2100	1379916,4700
	11452	398656,2300	1379916,5900
	11453	398687,6200	1379918,5800
	11454	398685,3300	1379931,4400
	11455	398701,4100	1379933,8000
	11456	398702,4200	1379925,0000
	11457	398703,6600	1379914,1200
	11458	398703,6500	1379913,8000
	11459	398709,6200	1379913,7500
	11460	398719,1000	1379914,0700
	11461	398718,5600	1379921,9600
	11462	398725,3100	1379922,5600
	11463	398731,1000	1379923,2300
	11464	398736,7500	1379923,8900
	11465	398739,7600	1379914,7600
	11466	398740,3100	1379914,2100
	11467	398751,1000	1379914,8900
	11468	398746,2600	1379944,7100
	11469	398763,3900	1379947,3000
	11470	398767,1100	1379922,1400
	11471	398761,9700	1379909,9900
	11472	398777,5300	1379911,2400
	11473	398889,1700	1379937,6000
	11474	398901,5100	1379944,3800
	11475	398918,6800	1379956,8400
	11476	398903,2400	1379982,5600
	11477	398910,4100	1379984,3700
	11478	398919,0700	1379983,0800
	11479	398926,3700	1379981,6300
	11480	398944,4200	1379981,8400



## Сведения о границах территориальной зоны застройки индивидуальными жилыми домами (Ж-1)

Сведения о характерных точках границ объекта	№ точки	Координаты	
		X	Y
	11481	398943,7800	1379988,9300
	11482	398944,9400	1380002,2200
	11483	398945,3400	1380002,4900
	11484	398952,5300	1380022,7100
	11485	398954,6900	1380043,0800
	11486	398954,4100	1380064,3100
	11487	398952,8800	1380063,9700
	11488	398947,0900	1380083,4600
	11489	398947,8500	1380091,1700
	11490	398944,2300	1380095,2500
	11491	398928,8300	1380103,5200
	11492	398919,0700	1380106,2000
	11493	398918,4300	1380106,3900
	11494	398918,9600	1380102,7700
	11495	398919,8200	1380096,5700
	11496	398921,5100	1380084,8800
	11497	398906,5900	1380082,5900
	11498	398904,2600	1380095,1000
	11499	398903,0900	1380101,2800
	11500	398902,7200	1380103,2900
	11501	398898,7500	1380103,9300
	11502	398899,4900	1380101,2800
	11503	398898,7300	1380097,5500
	11504	398894,9200	1380089,7400
	11505	398893,0800	1380085,9900
	11506	398869,5600	1380097,2800
	11507	398867,5400	1380100,9500
	11508	398866,5600	1380102,7300
	11509	398868,8200	1380119,7400
	11510	398863,8300	1380125,9300
	11511	398860,9900	1380123,4500
	11512	398852,7500	1380120,9400
	11513	398850,7800	1380120,3500
	11514	398844,0000	1380121,7900
	11515	398834,7700	1380126,2700
	11516	398825,6600	1380139,1400
	11517	398830,8900	1380142,1500
	11518	398814,0700	1380165,7600
	11519	398815,1900	1380166,8100
	11520	398809,8900	1380166,5800
	11521	398804,6200	1380160,9000
	11522	398765,9100	1380190,1700
	11523	398774,9800	1380200,3700

## Сведения о границах территориальной зоны застройки индивидуальными жилыми домами (Ж-1)

Сведения о характерных точках границ объекта	№ точки	Координаты	
		X	Y
	11524	398769,9100	1380203,2300
	11525	398769,8934	1380203,2269
	11526	398769,8952	1380203,2290
	11527	398769,8960	1380203,2300
	11528	398850,8200	1380275,5030
	11529	398861,6600	1380284,8440
	11530	398883,4760	1380303,6120
	11531	398882,0970	1380305,1340
	11532	398884,1730	1380306,8460
	11533	398884,8740	1380305,3900
	11534	398896,0100	1380314,1350
	11535	398907,2740	1380324,2020
	11536	398927,3530	1380341,6670
	11537	398835,9530	1380474,9430
	11538	398661,5270	1380715,6640
	11539	398669,7690	1380719,7340
	11540	398668,7800	1380721,2740
	11541	398677,2480	1380724,6510
	11542	398683,3760	1380726,5700
	11543	398698,5530	1380734,7870
	11544	398712,1120	1380742,7140
	11545	398751,1750	1380766,8480
	11546	398767,5527	1380777,5220
	11547	398792,8586	1380792,4310
	11548	398849,6502	1380833,1090
	11549	398866,4034	1380845,5732
	11550	398866,4100	1380845,5700
	11551	398882,9912	1380859,8570
	11552	398891,4900	1380867,1800
	11553	398892,3236	1380869,1290
	11554	398893,5900	1380872,0900
	11555	398893,5837	1380872,0925
	11556	398906,1200	1380896,5950
	11557	399272,5694	1380753,1500
	11558	399281,9182	1380750,0900
	11559	399254,6130	1380729,5480
	11560	399254,6101	1380729,5400
	11561	399254,6100	1380729,5400
	11562	399250,4800	1380718,2600
	11563	399188,6500	1380699,8000
	11564	399138,7800	1380664,5100
	11565	399132,4400	1380657,9900
	11566	399090,1400	1380614,1300

## Сведения о границах территориальной зоны застройки индивидуальными жилыми домами (Ж-1)

Сведения о характерных точках границ объекта	№ точки	Координаты	
		X	Y
	11567	399085,5800	1380605,2600
	11568	399082,1900	1380575,1000
	11569	399065,2000	1380535,7100
	11570	399058,4700	1380526,7500
	11571	399052,7800	1380515,6900
	11572	399063,7200	1380446,7900
	11573	399057,7700	1380427,7800
	11574	399053,7500	1380422,3000
	11575	399047,6800	1380413,4900
	11576	399028,2600	1380383,3700
	11577	399028,2656	1380383,3639
	11578	399013,3328	1380358,7660
	11579	399030,1999	1380352,1880
	11580	399064,0437	1380315,0760
	11581	399067,5500	1380320,9500
	11582	399082,0500	1380301,2400
	11583	399079,0765	1380298,5910
	11584	399079,1380	1380298,5240
	11585	399093,9390	1380283,1210
	11586	399137,7042	1380233,7920
	11587	399139,9070	1380214,5810
	11588	399139,9087	1380214,5780
	11589	399139,9100	1380214,5800
	11590	399139,9243	1380214,5530
	11591	399148,1344	1380201,3170
	11592	399148,1400	1380201,3100
	11593	399148,1390	1380201,3090
	11594	399148,1410	1380201,3060
	11595	399156,3970	1380188,5920
	11596	399254,1587	1380079,4320
	11597	399288,3701	1380102,5746
	11598	399295,4700	1380094,9100
	11599	399295,4701	1380094,9100
	11600	399295,4757	1380094,9040
	11601	399316,7475	1380086,0530
	11602	399335,9010	1380069,0490
	11603	399354,9540	1380094,2010
	11604	399363,0496	1380108,0170
	11605	399391,2718	1380126,5020
	11606	399394,5791	1380137,5930
	11607	399391,0308	1380157,1174
	11608	399427,2600	1380169,1200
	11609	399417,3500	1380226,3100

## Сведения о границах территориальной зоны застройки индивидуальными жилыми домами (Ж-1)

Сведения о характерных точках границ объекта	№ точки	Координаты	
		X	Y
	11610	399417,3498	1380226,3116
	11611	399426,6070	1380225,0640
	11612	399438,0030	1380219,7390
	11613	399439,3090	1380216,9470
	11614	399445,3760	1380215,8730
	11615	399449,1350	1380212,9790
	11616	399450,9340	1380211,8580
	11617	399458,5480	1380210,5520
	11618	399464,7280	1380208,5840
	11619	399466,8080	1380208,9240
	11620	399471,3780	1380207,3840
	11621	399517,2796	1380218,9390
	11622	399514,8460	1380191,9730
	11623	399521,9710	1380193,8790
	11624	399523,0801	1380198,3810
	11625	399524,9380	1380205,9240
	11626	399537,5530	1380208,8070
	11627	399538,7320	1380199,9480
	11628	399544,6480	1380200,7920
	11629	399541,9800	1380223,8820
	11630	399547,6239	1380225,1150
	11631	399566,9860	1380229,3460
	11632	399567,2304	1380225,5210
	11633	399586,9532	1380226,3090
	11634	399600,1273	1380226,8350
	11635	399600,7887	1380217,8100
	11636	399626,9160	1380208,8540
	11637	399647,5340	1380237,6020
	11638	399659,8020	1380249,9750
	11639	399660,6310	1380243,0950
	11640	399668,6020	1380241,0990
	11641	399669,9571	1380233,0830
	11642	399701,4957	1380233,2780
	11643	399723,1990	1380211,9860
	11644	399736,7080	1380208,1870
	11645	399740,7630	1380206,7700
	11646	399740,8170	1380206,0660
	11647	399741,7520	1380193,0500
	11648	399745,7710	1380184,5970
	11649	399746,8360	1380176,2600
	11650	399743,3690	1380149,8080
	11651	399748,9900	1380149,2390
	11652	399747,2670	1380141,5740

## Сведения о границах территориальной зоны застройки индивидуальными жилыми домами (Ж-1)

Сведения о характерных точках границ объекта	№ точки	Координаты	
		X	Y
	11653	399743,0370	1380136,6790
	11654	399742,2300	1380135,1680
	11655	399739,9010	1380132,0660
	11656	399732,0830	1380106,2570
	11657	399731,3261	1380106,3560
	11658	399732,3930	1380091,8980
	11659	399732,5280	1380085,3350
	11660	399732,8048	1380077,1370
	11661	399745,6871	1380075,2850
	11662	399782,5105	1380097,3310
	11663	399801,9180	1380121,5460
	11664	399806,5470	1380142,1730
	11665	399807,4080	1380141,8300
	11666	399811,5870	1380160,8790
	11667	399811,0950	1380160,9990
	11668	399812,5140	1380172,7780
	11669	399813,9670	1380182,5200
	11670	399814,6170	1380182,9580
	11671	399817,5770	1380193,2650
	11672	399829,3480	1380222,6480
	11673	399836,5310	1380239,3870
	11674	399833,6990	1380242,7450
	11675	399826,3630	1380245,0040
	11676	399826,8010	1380247,6030
	11677	399827,2460	1380255,2790
	11678	399821,0080	1380262,1880
	11679	399816,5110	1380285,3000
	11680	399808,4039	1380307,5420
	11681	399801,5689	1380317,3280
	11682	399800,0255	1380325,1570
	11683	399794,7338	1380334,1820
	11684	399797,7104	1380346,0340
	11685	399820,0897	1380370,3900
	11686	399822,2450	1380377,3130
	11687	399825,1840	1380379,9700
	11688	399830,6330	1380382,9410
	11689	399852,3345	1380390,5840
	11690	399851,6468	1380401,8140
	11691	399866,8603	1380401,8140
	11692	399892,9883	1380417,1920
	11693	399909,7485	1380417,2245
	11694	399909,7649	1380417,2362
	11695	399911,5629	1380417,2400

## Сведения о границах территориальной зоны застройки индивидуальными жилыми домами (Ж-1)

Сведения о характерных точках границ объекта	№ точки	Координаты	
		X	Y
	11696	399911,5695	1380417,2307
	11697	399911,5793	1380417,2400
	11698	399911,5800	1380417,2400
	11699	399923,3700	1380428,5000
	11700	399935,5900	1380439,1000
	11701	399948,6300	1380449,8900
	11702	399954,3400	1380454,1500
	11703	399958,8323	1380463,9015
	11704	399961,7836	1380470,2910
	11705	399976,7518	1380492,5980
	11706	399977,1654	1380493,1650
	11707	399998,7825	1380481,5350
	11708	400094,5317	1380413,4780
	11709	400090,3278	1380407,6120
	11710	400076,4324	1380388,2220
	11711	400056,2483	1380361,1060
	11712	400034,5993	1380346,6740
	11713	400022,5721	1380298,5650
	11714	400041,8156	1380246,4470
	11715	400114,7806	1380284,9340
	11716	400144,4477	1380312,1960
	11717	400161,6500	1380309,6800
	11718	400168,6527	1380316,5180
	11719	400172,7848	1380313,3050
	11720	400191,2487	1380287,3010
	11721	400192,1200	1380292,6200
	11722	400210,2900	1380288,3600
	11723	400210,3800	1380289,6400
	11724	400211,1400	1380288,8400
	11725	400228,7200	1380260,7900
	11726	400230,3800	1380252,5800
	11727	400229,0300	1380252,4000
	11728	400223,2500	1380223,2300
	11729	400223,1900	1380217,8700
	11730	400216,9994	1380218,2060
	11731	400217,6054	1380212,5280
	11732	400217,6054	1380212,5275
	11733	400205,5600	1380212,4300
	11734	400148,8900	1380203,5200
	11735	400106,9400	1380192,6800
	11736	400072,1200	1380179,4600
	11737	400054,7000	1380181,0400
	11738	400017,0700	1380195,5600

## Сведения о границах территориальной зоны застройки индивидуальными жилыми домами (Ж-1)

Сведения о характерных точках границ объекта	№ точки	Координаты	
		X	Y
	11739	400000,9700	1380177,0800
	11740	399972,8000	1380163,0400
	11741	399956,0400	1380152,8600
	11742	399946,4500	1380153,3700
	11743	399932,6700	1380123,1900
	11744	399927,1100	1380100,3300
	11745	400005,4700	1380107,1200
	11746	400013,6800	1380111,8400
	11747	400012,7000	1380114,8100
	11748	400021,8700	1380116,6600
	11749	400025,2400	1380117,2500
	11750	400027,8300	1380117,8900
	11751	400034,1400	1380118,5300
	11752	400044,0800	1380119,6800
	11753	400045,8900	1380120,2000
	11754	400046,1200	1380119,4100
	11755	400070,4900	1380119,6700
	11756	400070,6700	1380112,7900
	11757	400093,8600	1380114,8000
	11758	400084,4700	1380104,6000
	11759	400101,4500	1380106,1300
	11760	400104,0600	1380085,4000
	11761	400114,2500	1380085,6100
	11762	400114,0200	1380087,8700
	11763	400111,1000	1380116,0000
	11764	400140,3300	1380119,0100
	11765	400140,8500	1380106,6200
	11766	400176,0925	1380105,9501
	11767	400176,0922	1380105,9498
	11768	400184,4900	1380105,0500
	11769	400179,9500	1380089,4800
	11770	400162,4153	1380088,2275
	11771	400158,1796	1380082,7390
	11772	400171,5700	1380084,0400
	11773	400131,4500	1380035,4500
	11774	400124,1200	1380028,6500
	11775	400117,1400	1380028,9200
	11776	400117,8700	1380030,3800
	11777	400117,7784	1380030,3860
	11778	400094,2800	1380031,8200
	11779	400094,9100	1380035,3800
	11780	400064,5000	1380035,4500
	11781	400064,8600	1380030,9200

Сведения о границах территориальной зоны застройки индивидуальными жилыми домами (Ж-1)

Сведения о характерных точках границ объекта	№ точки	Координаты	
		X	Y
	11782	400065,3800	1380024,2900
	11783	400064,4500	1380014,9100
	11784	400056,6200	1380013,8400
	11785	400051,4500	1380012,9500
	11786	400046,5700	1380013,0000
	11787	400044,5800	1380016,3900
	11788	400042,0700	1380018,9200
	11789	400025,7300	1380015,9100
	11790	400017,1900	1380010,5700
	11791	400017,1000	1379996,8100
	11792	399999,4700	1379987,3500
	11793	400005,8607	1379978,0470
	11794	400023,5778	1379965,1610
	11795	400053,0769	1379947,9380
	11796	400044,3420	1379937,0530
	11797	400044,3700	1379934,5100
	11798	400044,4700	1379925,7900
	11799	400027,3100	1379911,0300
	11800	400023,2073	1379911,1870
	11801	400023,1727	1379911,1450
	11802	400020,6410	1379911,2550
	11803	400019,5390	1379909,8680
	11804	400021,4123	1379909,0160
	11805	400018,5735	1379905,5820
	11806	400018,7800	1379905,5700
	11807	400030,3900	1379905,0500
	11808	400035,6800	1379902,5100
	11809	400005,5187	1379858,8430
	11810	400005,5100	1379857,8100
	11811	399990,6500	1379838,4500
	11812	399984,8500	1379846,2100
	11813	399985,3763	1379865,4290
	11814	399985,3482	1379865,3950
	11815	399985,4080	1379867,5690
	11816	399971,0850	1379850,4430
	11817	399972,1156	1379849,3890
	11818	399941,4596	1379812,3090
	11819	399941,5020	1379815,0960
	11820	399936,5010	1379809,5880
	11821	399936,3676	1379806,1500
	11822	399936,3299	1379806,1050
	11823	399935,8906	1379794,7150
	11824	399938,6800	1379794,7800



## Сведения о границах территориальной зоны застройки индивидуальными жилыми домами (Ж-1)

Сведения о характерных точках границ объекта	№ точки	Координаты	
		X	Y
	11825	399940,5700	1379793,1400
	11826	399944,2700	1379784,9200
	11827	399933,0300	1379772,4500
	11828	399929,0300	1379771,9500
	11829	399924,8400	1379775,3800
	11830	399906,0390	1379776,0620
	11831	399903,5138	1379773,5820
	11832	399903,0800	1379760,6500
	11833	399902,9700	1379758,0300
	11834	399903,6800	1379753,4300
	11835	399907,7500	1379750,6000
	11836	399901,6500	1379745,8700
	11837	399895,7500	1379741,8000
	11838	399887,8700	1379742,8200
	11839	399873,9940	1379744,5970
	11840	399873,9659	1379744,5690
	11841	399873,1560	1379744,6730
	11842	399873,3750	1379751,1810
	11843	399873,4510	1379753,4400
	11844	399864,9280	1379746,9980
	11845	399864,0890	1379745,7970
	11846	399862,9430	1379745,0020
	11847	399862,3300	1379745,0230
	11848	399835,3587	1379745,9789
	11849	399833,5800	1379746,0400
	11850	399833,5798	1379746,0420
	11851	399833,5790	1379746,0420
	11852	399812,0525	1379746,8450
	11853	399812,5400	1379836,8800
	11854	399812,5302	1379836,8775
	11855	399812,5303	1379836,8920
	11856	399813,1168	1379857,6800
	11857	399806,3920	1379858,2780
	11858	399806,6661	1379870,6421
	11859	399798,5200	1379871,0300
	11860	399798,5187	1379871,0319
	11861	399798,5170	1379871,0320
	11862	399742,0011	1379870,6070
	11863	399740,4825	1379863,0086
	11864	399738,8212	1379854,6852
	11865	399740,1400	1379849,6300
	11866	399740,1332	1379849,6320
	11867	399740,1350	1379849,6250

## Сведения о границах территориальной зоны застройки индивидуальными жилыми домами (Ж-1)

Сведения о характерных точках границ объекта	№ точки	Координаты	
		X	Y
	11868	399740,1033	1379849,3960
	11869	399740,1645	1379849,3798
	11870	399743,6350	1379848,4610
	11871	399752,5120	1379846,1800
	11872	399749,3009	1379832,3950
	11873	399749,3000	1379832,3954
	11874	399749,3011	1379832,3898
	11875	399749,3000	1379832,3900
	11876	399746,4600	1379820,2100
	11877	399737,0500	1379823,4900
	11878	399733,7600	1379824,7400
	11879	399733,6000	1379824,8000
	11880	399725,6300	1379795,8700
	11881	399714,4000	1379799,1200
	11882	399701,7500	1379802,8100
	11883	399699,7500	1379797,7000
	11884	399695,0100	1379792,0100
	11885	399654,5200	1379786,3300
	11886	399654,7200	1379781,1500
	11887	399567,7600	1379777,2800
	11888	399548,2700	1379775,4500
	11889	399542,2300	1379774,2000
	11890	399538,0500	1379774,1900
	11891	399534,0600	1379774,4700
	11892	399527,9700	1379774,4400
	11893	399526,6500	1379775,2000
	11894	399517,4900	1379777,0500
	11895	399513,5600	1379777,5300
	11896	399509,3500	1379778,3200
	11897	399504,7200	1379780,4300
	11898	399500,6700	1379782,6900
	11899	399499,3400	1379784,6500
	11900	399499,6700	1379786,5000
	11901	399495,1300	1379786,5700
	11902	399484,9500	1379785,7000
	11903	399484,8500	1379786,7400
	11904	399452,3100	1379787,2900
	11905	399433,1700	1379787,6100
	11906	399432,7400	1379789,2600
	11907	399430,6900	1379796,7100
	11908	399424,6300	1379795,7200
	11909	399395,2900	1379861,6900
	11910	399383,0400	1379852,0500

Сведения о границах территориальной зоны застройки индивидуальными жилыми домами (Ж-1)

Сведения о характерных точках границ объекта	№ точки	Координаты	
		X	Y
	11911	399320,4600	1379815,0800
	11912	399305,8200	1379808,5000
	11913	399266,6900	1379798,7000
	11914	399186,9800	1379786,1100
	11915	399135,8414	1379776,5219
	11916	399105,6648	1379776,1770
	11917	399105,2470	1379791,1780
	11918	399086,3540	1379790,2180
	11919	399085,5200	1379789,7600
	11920	399061,8550	1379805,4860
	11921	399053,5300	1379811,4200
	11922	399045,0690	1379817,9100
	11923	399045,3600	1379820,8700
	11924	399046,5660	1379820,9320
	11925	399045,3215	1379837,6320
	11926	399038,2743	1379836,5826
	11927	399038,0900	1379826,0600
	11928	399017,5190	1379833,4920
	11929	398977,9530	1379846,2310
	11930	398972,6600	1379849,0080
	11931	398972,8790	1379851,0230
	11932	398973,4353	1379851,3219
	11933	398970,8500	1379852,4000
	11934	398973,2600	1379860,1900
	11935	398973,2850	1379860,1858
	11936	398973,2686	1379861,1766
	11937	398971,0200	1379860,9200
	11938	398969,7597	1379868,3540
	11939	398946,1396	1379868,1640
	11940	398930,9112	1379881,0950
	11941	398921,6636	1379881,5020
	11942	398905,0038	1379876,8300
	11943	398853,4328	1379856,0960
	11944	398835,6102	1379848,7800
	11945	398821,6744	1379842,5370
	11946	398802,0237	1379834,0280
	11947	398801,2709	1379840,4130
	11948	398784,9354	1379834,8920
	11949	398774,7719	1379830,2340
	11950	398778,0880	1379820,5430
	11951	398766,9643	1379817,0880
	11952	398769,4808	1379809,4490
	11953	398768,9026	1379806,6530

## Сведения о границах территориальной зоны застройки индивидуальными жилыми домами (Ж-1)

Сведения о характерных точках границ объекта	№ точки	Координаты	
		X	Y
	11954	398753,8006	1379798,2410
	11955	398746,2536	1379794,1460
	11956	398741,3063	1379791,3470
	11957	398737,2974	1379791,5360
	11958	398734,7068	1379799,8600
	11959	398720,2252	1379795,2440
	11960	398697,3411	1379788,6140
	11961	398692,5608	1379803,4990
	11962	398653,7344	1379786,4301
	11963	398653,9500	1379785,8200
	11964	398637,4800	1379779,2800
	11965	398641,6000	1379770,0000
	11966	398627,6087	1379761,5260
	11967	398616,7314	1379754,3860
	11968	398614,9244	1379747,6480
	11969	398609,7879	1379742,4230
	11970	398603,2728	1379738,1970
	11971	398583,3505	1379733,3900
	11972	398584,1980	1379728,7150
	11973	398576,3550	1379726,3890
	11974	398574,2085	1379733,8138
	11975	398574,2000	1379733,8600
	11976	398541,2600	1379720,8800
	11977	398429,6000	1379711,9600
	11978	398394,7600	1379692,3100
	11979	398382,0559	1379682,6374
	11980	398364,0490	1379673,6180
	11981	398338,7300	1379795,3300
	11387	398337,9300	1379799,1800
	11982	398374,9900	1377696,5600
	11983	398398,9500	1377703,7400
	11984	398432,7600	1377713,8500
	11985	398439,9800	1377689,3200
	11986	398437,8505	1377688,8380
	11987	398439,8200	1377682,2100
	11988	398451,1800	1377644,2100
	11989	398436,6000	1377640,5600
	11990	398439,2300	1377629,4000
	11991	398439,6942	1377627,4310
	11992	398440,2240	1377625,2020
	11993	398455,7880	1377628,8340
	11994	398455,7892	1377628,8300
	11995	398455,7900	1377628,8300

## Сведения о границах территориальной зоны застройки индивидуальными жилыми домами (Ж-1)

Сведения о характерных точках границ объекта	№ точки	Координаты	
		X	Y
	11996	398456,3837	1377626,8310
	11997	398459,9740	1377614,7630
	11998	398464,6715	1377599,1020
	11999	398464,6694	1377599,1020
	12000	398464,6700	1377599,1000
	12001	398464,3801	1377599,0340
	12002	398465,4891	1377599,2500
	12003	398475,0625	1377568,6760
	12004	398481,6250	1377547,5990
	12005	398485,7554	1377534,6290
	12006	398489,7315	1377534,3590
	12007	398492,2406	1377534,0890
	12008	398497,9300	1377533,5800
	12009	398525,4500	1377531,1300
	12010	398549,0248	1377529,0700
	12011	398554,1976	1377508,9970
	12012	398555,2012	1377504,6740
	12013	398561,4900	1377479,9400
	12014	398545,0700	1377470,6600
	12015	398531,0900	1377464,6600
	12016	398520,3300	1377461,5100
	12017	398493,6300	1377454,7600
	12018	398471,2500	1377446,8300
	12019	398465,2404	1377444,7449
	12020	398462,4700	1377445,9000
	12021	398443,9802	1377445,4930
	12022	398443,9800	1377445,5018
	12023	398443,9572	1377446,7749
	12024	398443,8772	1377450,1910
	12025	398443,7727	1377457,0875
	12026	398443,4800	1377473,4500
	12027	398443,5243	1377473,4801
	12028	398443,5243	1377473,4830
	12029	398444,1783	1377481,2145
	12030	398444,1400	1377481,1900
	12031	398443,0920	1377486,7851
	12032	398443,0900	1377486,7700
	12033	398416,6500	1377481,5000
	12034	398406,7900	1377516,8700
	12035	398436,9100	1377519,7900
	12036	398437,0115	1377519,6180
	12037	398436,9772	1377519,8011
	12038	398436,9619	1377519,8830

## Сведения о границах территориальной зоны застройки индивидуальными жилыми домами (Ж-1)

Сведения о характерных точках границ объекта	№ точки	Координаты	
		X	Y
	12039	398435,2347	1377539,9864
	12040	398434,2000	1377552,4600
	12041	398429,7400	1377577,4200
	12042	398428,5600	1377582,9000
	12043	398422,5500	1377600,0100
	12044	398418,6100	1377605,6300
	12045	398412,9700	1377614,6700
	12046	398410,4300	1377621,1100
	12047	398399,6600	1377652,8100
	12048	398398,0900	1377658,7000
	12049	398399,2300	1377659,4000
	12050	398395,7500	1377675,3700
	12051	398394,9308	1377679,1260
	12052	398394,7700	1377679,0900
	12053	398393,9800	1377683,4500
	11982	398374,9900	1377696,5600
	12054	398378,4600	1377788,0200
	12055	398407,9200	1377798,3300
	12056	398414,8600	1377774,7200
	12057	398385,3800	1377764,2300
	12054	398378,4600	1377788,0200
	12058	398396,9550	1377841,0390
	12059	398396,9574	1377841,0380
	12060	398396,9558	1377841,0380
	12058	398396,9550	1377841,0390
	12061	398396,9604	1377841,0390
	12062	398403,6910	1377842,4900
	12063	398446,7296	1377840,3990
	12064	398446,7300	1377840,4000
	12065	398446,7308	1377840,3990
	12066	398446,7360	1377840,3990
	12067	398446,7391	1377840,3920
	12068	398447,1800	1377840,0000
	12069	398454,0600	1377823,5700
	12070	398454,0612	1377823,5660
	12071	398457,2186	1377816,3010
	12072	398460,4100	1377817,1400
	12073	398462,5400	1377815,8200
	12074	398472,1100	1377809,7100
	12075	398473,7200	1377807,1800
	12076	398483,7600	1377796,2200
	12077	398491,3000	1377787,8300
	12078	398490,0800	1377786,6600

## Сведения о границах территориальной зоны застройки индивидуальными жилыми домами (Ж-1)

Сведения о характерных точках границ объекта	№ точки	Координаты	
		X	Y
	12079	398493,1300	1377782,9400
	12080	398486,8913	1377778,2420
	12081	398487,2290	1377777,7790
	12082	398487,2210	1377777,3450
	12083	398484,3890	1377758,8610
	12084	398482,9140	1377754,0800
	12085	398426,1570	1377752,4590
	12086	398419,8570	1377773,6440
	12087	398417,6300	1377773,5200
	12088	398410,2500	1377797,6200
	12089	398404,6100	1377816,0000
	12061	398396,9604	1377841,0390
	12090	398433,5630	1377727,5520
	12091	398476,0850	1377728,2090
	12092	398478,1730	1377702,0490
	12093	398478,5270	1377697,5050
	12094	398475,2160	1377692,6540
	12095	398479,9180	1377666,8670
	12096	398479,9107	1377666,8660
	12097	398481,1600	1377659,9900
	12098	398486,3700	1377628,0000
	12099	398491,2200	1377619,1500
	12100	398494,3000	1377613,5400
	12101	398507,4300	1377589,9400
	12102	398500,9600	1377587,1500
	12103	398501,3500	1377586,2200
	12104	398490,0000	1377581,3700
	12105	398489,6000	1377582,3000
	12106	398478,1800	1377577,4100
	12107	398467,7400	1377612,5100
	12108	398470,8897	1377613,4010
	12109	398455,9600	1377663,3400
	12110	398452,7800	1377662,8850
	12111	398441,6070	1377700,4690
	12090	398433,5630	1377727,5520
	12112	398863,7508	1377480,8160
	12113	398877,7916	1377480,6870
	12114	398878,0361	1377470,2610
	12115	398886,9136	1377472,6590
	12116	398886,8664	1377474,8600
	12117	398893,7699	1377475,6770
	12118	398894,4771	1377468,1050
	12119	398910,7203	1377470,1230

Сведения о границах территориальной зоны застройки индивидуальными жилыми домами (Ж-1)

Сведения о характерных точках границ объекта	№ точки	Координаты	
		X	Y
	12120	398910,8055	1377473,1530
	12121	398914,5481	1377473,2770
	12122	398915,5720	1377472,8510
	12123	398915,5990	1377471,9810
	12124	398918,9017	1377471,4510
	12125	398919,0116	1377473,4500
	12126	398923,2492	1377473,2370
	12127	398923,1361	1377471,0180
	12128	398928,7131	1377470,7450
	12129	398928,6798	1377469,8550
	12130	398933,4089	1377469,0650
	12131	398932,9829	1377465,9900
	12132	398932,1116	1377465,9130
	12133	398932,0633	1377461,3330
	12134	398933,0633	1377461,3180
	12135	398933,6204	1377463,8000
	12136	398957,9614	1377460,8770
	12137	398957,8147	1377465,7900
	12138	398959,0681	1377476,0530
	12139	398965,4554	1377489,8710
	12140	398967,5431	1377494,3800
	12141	398997,0925	1377495,3000
	12142	399011,9416	1377491,0270
	12143	399022,3298	1377481,3900
	12144	399024,1308	1377481,4340
	12145	399024,6068	1377478,4760
	12146	399031,3866	1377478,3750
	12147	399065,9149	1377477,8200
	12148	399070,0259	1377477,4450
	12149	399068,9053	1377446,9690
	12150	399068,7886	1377441,1600
	12151	399067,7271	1377441,3960
	12152	399066,9470	1377441,5670
	12153	399050,5220	1377441,8520
	12154	399023,2350	1377442,3190
	12155	399015,0700	1377446,6110
	12156	399015,1070	1377446,9170
	12157	399002,5444	1377446,4620
	12158	399001,9480	1377446,1950
	12159	398979,8360	1377443,0090
	12160	398977,8510	1377443,6660
	12161	398958,4330	1377444,6580
	12162	398947,9790	1377445,4610



## Сведения о границах территориальной зоны застройки индивидуальными жилыми домами (Ж-1)

Сведения о характерных точках границ объекта	№ точки	Координаты	
		X	Y
	12163	398947,8950	1377444,3660
	12164	398946,7020	1377444,4500
	12165	398946,7860	1377445,5490
	12166	398943,7270	1377446,0160
	12167	398931,6820	1377446,2750
	12168	398931,6530	1377445,1770
	12169	398930,5580	1377445,1950
	12170	398930,5800	1377446,2900
	12171	398918,2430	1377444,0160
	12172	398918,3410	1377443,3740
	12173	398918,2350	1377442,3550
	12174	398906,5110	1377441,3730
	12175	398897,7880	1377439,3000
	12176	398897,4875	1377439,2980
	12177	398897,5210	1377438,6940
	12178	398893,6930	1377438,7530
	12179	398891,4110	1377437,4860
	12180	398891,3060	1377433,5840
	12181	398890,6920	1377433,0770
	12182	398879,2020	1377432,8690
	12183	398867,6900	1377432,9090
	12184	398867,6869	1377432,9080
	12185	398867,7217	1377435,2380
	12186	398865,8242	1377458,2210
	12187	398865,8245	1377458,2410
	12188	398866,0159	1377459,0080
	12189	398866,1009	1377459,3370
	12190	398865,6894	1377459,9130
	12112	398863,7508	1377480,8160
	12191	398875,5590	1380992,4208
	12192	398957,7200	1381091,8000
	12193	398956,5200	1381125,3400
	12194	398957,2100	1381143,8100
	12195	398957,9500	1381162,5500
	12196	399008,9300	1381157,9900
	12197	399018,2400	1381152,8900
	12198	399031,7700	1381145,4400
	12199	399047,4700	1381136,9500
	12200	399050,2500	1381138,2700
	12201	399089,1000	1381184,1500
	12202	399127,9300	1381217,8400
	12203	399150,4900	1381240,2500
	12204	399163,0400	1381257,0700

## Сведения о границах территориальной зоны застройки индивидуальными жилыми домами (Ж-1)

Сведения о характерных точках границ объекта	№ точки	Координаты	
		X	Y
	12205	399175,2600	1381263,5800
	12206	399234,9600	1381343,3100
	12207	399265,3800	1381377,6800
	12208	399281,5100	1381391,6000
	12209	399328,2800	1381439,6000
	12210	399334,6000	1381460,1900
	12211	399334,7500	1381468,4800
	12212	399318,2100	1381488,8600
	12213	399388,2000	1381653,9000
	12214	399680,8000	1381888,3600
	12215	399788,5500	1381933,3000
	12216	399793,4323	1381935,9991
	12217	399845,5260	1381964,7980
	12218	399849,6900	1381967,1000
	12219	399928,6500	1381974,5800
	12220	399937,4900	1381963,3300
	12221	399945,7900	1381968,9700
	12222	400019,8600	1382019,2700
	12223	400031,1300	1382021,3000
	12224	400033,6600	1382028,9700
	12225	400056,7100	1382070,7500
	12226	400075,0700	1382118,6100
	12227	400088,6200	1382168,6300
	12228	400100,2100	1382201,4700
	12229	400135,6900	1382288,3700
	12230	400145,7100	1382281,3800
	12231	400146,5400	1382283,3700
	12232	400147,7500	1382282,6100
	12233	400147,8900	1382282,9500
	12234	400234,9100	1382241,2400
	12235	400261,4800	1382236,2900
	12236	400273,1300	1382235,5100
	12237	400301,6800	1382230,4700
	12238	400315,2600	1382227,6200
	12239	400314,9100	1382195,0200
	12240	400311,2200	1382163,3100
	12241	400310,2500	1382117,2200
	12242	400307,2200	1382079,1500
	12243	400347,6200	1382028,7200
	12244	400391,6500	1381993,8400
	12245	400399,2800	1381986,5400
	12246	400399,2826	1381986,5394
	12247	400399,2808	1381986,5340

## Сведения о границах территориальной зоны застройки индивидуальными жилыми домами (Ж-1)

Сведения о характерных точках границ объекта	№ точки	Координаты	
		X	Y
	12248	400393,0916	1381966,5520
	12249	400356,3796	1381867,6810
	12250	400324,5827	1381885,0590
	12251	400298,8692	1381822,8100
	12252	400143,3916	1381887,9820
	12253	400041,9275	1381930,5740
	12254	400035,0231	1381912,2740
	12255	400026,7604	1381892,7530
	12256	400019,0090	1381873,9950
	12257	400011,8694	1381855,3380
	12258	399998,0558	1381817,7370
	12259	399990,9208	1381799,4000
	12260	399990,9207	1381799,3997
	12261	399990,9200	1381799,4000
	12262	399990,7600	1381799,0600
	12263	399983,8400	1381782,5900
	12264	399983,9376	1381782,5442
	12265	399983,1703	1381780,6920
	12266	399976,4310	1381762,0590
	12267	399969,1590	1381743,2440
	12268	399965,2373	1381731,1200
	12269	399956,2965	1381707,7190
	12270	399948,4921	1381685,4010
	12271	399947,7109	1381684,2449
	12272	399943,3100	1381670,6600
	12273	399935,9700	1381663,8700
	12274	399934,5257	1381664,7321
	12275	399934,5228	1381664,7279
	12276	399935,3900	1381664,2100
	12277	399931,7600	1381659,3100
	12278	399922,1800	1381646,4600
	12279	399922,1767	1381646,4569
	12280	399922,1761	1381646,4560
	12281	399922,1682	1381646,4488
	12282	399918,3900	1381642,8800
	12283	399917,6800	1381642,2100
	12284	399916,3700	1381640,5100
	12285	399910,8400	1381636,0900
	12286	399909,7600	1381634,6000
	12287	399909,4500	1381632,6200
	12288	399907,3900	1381627,5600
	12289	399905,2800	1381622,7000
	12290	399903,6672	1381619,0052

## Сведения о границах территориальной зоны застройки индивидуальными жилыми домами (Ж-1)

Сведения о характерных точках границ объекта	№ точки	Координаты	
		X	Y
	12291	399903,6420	1381618,9370
	12292	399911,2318	1381612,1230
	12293	399954,1451	1381591,6790
	12294	399972,0309	1381628,7090
	12295	399975,4548	1381626,9170
	12296	399981,0382	1381638,2171
	12297	399981,8600	1381637,8800
	12298	399982,2500	1381638,9300
	12299	399986,6500	1381647,8700
	12300	399986,6513	1381647,8736
	12301	400002,2559	1381644,0710
	12302	400003,7335	1381647,9389
	12303	400006,0016	1381647,1942
	12304	400007,0482	1381646,8500
	12305	400009,2885	1381646,1660
	12306	400045,1815	1381635,1790
	12307	400046,5671	1381634,8680
	12308	400047,6429	1381639,2630
	12309	400050,8999	1381638,3540
	12310	400053,9046	1381637,2890
	12311	400081,4176	1381625,7360
	12312	400082,0569	1381629,0380
	12313	400088,2641	1381644,8580
	12314	400117,4509	1381636,2210
	12315	400120,2496	1381635,4290
	12316	400125,2590	1381654,0980
	12317	400133,0721	1381652,8610
	12318	400161,6866	1381644,7530
	12319	400167,5923	1381663,8280
	12320	400196,0096	1381654,5630
	12321	400203,6151	1381652,1590
	12322	400169,9393	1381537,5690
	12323	400171,2231	1381537,1400
	12324	400200,2014	1381527,9360
	12325	400235,8372	1381517,1420
	12326	400230,5125	1381498,7980
	12327	400232,5756	1381498,1614
	12328	400232,4000	1381497,5200
	12329	400250,7291	1381492,3538
	12330	400250,7480	1381492,3477
	12331	400260,8500	1381489,5000
	12332	400260,7401	1381489,1493
	12333	400261,5407	1381488,8930

## Сведения о границах территориальной зоны застройки индивидуальными жилыми домами (Ж-1)

Сведения о характерных точках границ объекта	№ точки	Координаты	
		X	Y
	12334	400255,6377	1381469,3270
	12335	400286,0314	1381459,8020
	12336	400292,5953	1381457,2940
	12337	400293,4896	1381457,0423
	12338	400320,6100	1381449,4900
	12339	400321,6000	1381449,1300
	12340	400321,5967	1381449,1225
	12341	400320,4000	1381446,3800
	12342	400318,4706	1381438,8121
	12343	400316,1500	1381429,7100
	12344	400315,7469	1381429,8293
	12345	400315,1926	1381428,0010
	12346	400411,4007	1381398,4800
	12347	400477,8625	1381376,2940
	12348	400518,2464	1381362,6290
	12349	400535,1439	1381362,2470
	12350	400535,1618	1381362,2528
	12351	400536,6300	1381362,2200
	12352	400549,5200	1381366,8700
	12353	400549,5224	1381366,8781
	12354	400559,1467	1381372,8510
	12355	400598,9084	1381369,0970
	12356	400638,5887	1381359,8940
	12357	400645,4691	1381357,6410
	12358	400643,3718	1381352,6710
	12359	400635,3108	1381338,6560
	12360	400637,2446	1381330,6929
	12361	400544,6600	1381334,2300
	12362	400529,9700	1381332,3500
	12363	400530,4600	1381334,7800
	12364	400518,7300	1381335,2200
	12365	400517,7100	1381316,2900
	12366	400481,4500	1381317,3100
	12367	400431,1300	1381339,0000
	12368	400410,2600	1381281,0600
	12369	400371,9300	1381227,0300
	12370	400356,5500	1381220,8100
	12371	400325,7100	1381191,4700
	12372	400313,0900	1381162,4500
	12373	400279,0300	1381217,7500
	12374	400278,1100	1381237,8300
	12375	400248,1200	1381255,2600
	12376	400245,4100	1381265,0600

## Сведения о границах территориальной зоны застройки индивидуальными жилыми домами (Ж-1)

Сведения о характерных точках границ объекта	№ точки	Координаты	
		X	Y
	12377	400236,2300	1381269,5200
	12378	400237,3800	1381288,5100
	12379	400241,2100	1381288,3300
	12380	400249,7000	1381331,7700
	12381	400187,5100	1381344,8200
	12382	400182,7700	1381336,8700
	12383	400164,2900	1381342,5300
	12384	400160,4500	1381338,9200
	12385	400145,6500	1381339,0400
	12386	400131,1200	1381367,9500
	12387	400139,4600	1381377,2800
	12388	400122,9500	1381384,5100
	12389	400113,1300	1381378,2600
	12390	400088,3900	1381381,4100
	12391	400067,1300	1381390,9000
	12392	400069,5600	1381410,1300
	12393	400072,2200	1381407,6700
	12394	400079,3500	1381413,6500
	12395	400081,0100	1381416,0200
	12396	400063,7500	1381433,7200
	12397	400080,1300	1381450,9600
	12398	400081,4400	1381452,6800
	12399	400062,6600	1381456,1000
	12400	400005,3900	1381466,5600
	12401	399903,5300	1381472,3200
	12402	399884,3800	1381427,2000
	12403	399896,9600	1381419,4500
	12404	399901,8000	1381404,2500
	12405	399910,4600	1381377,1400
	12406	399912,4900	1381370,0500
	12407	399913,2500	1381367,4600
	12408	399932,3600	1381311,3000
	12409	399941,8600	1381281,6700
	12410	399927,3400	1381264,7900
	12411	399940,8800	1381248,0600
	12412	399973,9300	1381228,2400
	12413	399986,9200	1381224,6700
	12414	400004,9400	1381223,2800
	12415	400019,1700	1381202,3400
	12416	400037,5700	1381185,8300
	12417	400041,9200	1381184,2600
	12418	400060,6000	1381188,8200
	12419	400084,1600	1381184,9500

Сведения о границах территориальной зоны застройки индивидуальными жилыми домами (Ж-1)

Сведения о характерных точках границ объекта	№ точки	Координаты	
		X	Y
	12420	400107,2400	1381226,2500
	12421	400140,3500	1381206,1200
	12422	400156,2300	1381180,5400
	12423	400170,2000	1381182,5900
	12424	400180,2900	1381185,5200
	12425	400180,2200	1381185,9400
	12426	400188,5600	1381187,2100
	12427	400208,2800	1381192,5800
	12428	400209,8400	1381159,3300
	12429	400216,5200	1381159,0300
	12430	400214,5600	1381142,8600
	12431	400241,5300	1381139,2900
	12432	400248,1200	1381173,4800
	12433	400300,2600	1381165,6400
	12434	400299,7900	1381152,9100
	12435	400309,8500	1381120,8500
	12436	400308,1400	1381104,4300
	12437	400319,8500	1381060,1700
	12438	400319,9800	1381057,3500
	12439	400328,1700	1381053,8700
	12440	400325,8600	1381048,7200
	12441	400320,6500	1381043,0200
	12442	400320,7900	1381040,2100
	12443	400305,1300	1381011,3200
	12444	400282,6200	1380973,1100
	12445	400278,9900	1380956,5800
	12446	400265,6300	1380924,3900
	12447	400259,1200	1380899,4500
	12448	400221,3800	1380862,8800
	12449	400213,7700	1380852,6900
	12450	400197,9100	1380841,0100
	12451	400276,6600	1380848,6100
	12452	400293,0500	1380861,3100
	12453	400307,0100	1380862,1000
	12454	400317,8100	1380851,4800
	12455	400328,8200	1380854,3000
	12456	400337,0200	1380853,1800
	12457	400348,6400	1380847,5400
	12458	400351,0700	1380838,9800
	12459	400360,3000	1380821,7600
	12460	400380,5600	1380817,9200
	12461	400380,7000	1380809,7000
	12462	400395,9100	1380760,1600

## Сведения о границах территориальной зоны застройки индивидуальными жилыми домами (Ж-1)

Сведения о характерных точках границ объекта	№ точки	Координаты	
		X	Y
	12463	400382,3000	1380750,8800
	12464	400364,9700	1380740,4400
	12465	400334,9000	1380711,2400
	12466	400421,4300	1380679,7400
	12467	400439,0900	1380662,0400
	12468	400438,9700	1380664,8000
	12469	400439,6800	1380665,5500
	12470	400450,7500	1380676,9600
	12471	400476,8700	1380704,7600
	12472	400487,4200	1380716,8300
	12473	400485,0000	1380718,4800
	12474	400496,6600	1380730,4700
	12475	400509,9700	1380742,9300
	12476	400524,5835	1380757,2936
	12477	400524,5900	1380757,3000
	12478	400536,6400	1380772,8400
	12479	400558,0700	1380789,1900
	12480	400572,7600	1380764,3000
	12481	400569,0500	1380761,0200
	12482	400554,2500	1380751,9000
	12483	400545,2600	1380735,2700
	12484	400530,8600	1380721,9400
	12485	400533,1700	1380719,6200
	12486	400542,9100	1380708,7200
	12487	400531,0500	1380695,6100
	12488	400518,4200	1380684,3200
	12489	400505,8500	1380669,3200
	12490	400506,9500	1380667,9600
	12491	400495,7700	1380655,7900
	12492	400487,1100	1380638,6200
	12493	400480,1000	1380632,3800
	12494	400470,7200	1380632,5200
	12495	400465,7900	1380637,6900
	12496	400436,5100	1380619,0900
	12497	400411,8200	1380644,1600
	12498	400420,3600	1380652,4300
	12499	400407,0400	1380665,8500
	12500	400340,5900	1380693,9100
	12501	400353,9800	1380669,0100
	12502	400339,3900	1380660,4000
	12503	400312,8900	1380645,9400
	12504	400284,0800	1380626,9200
	12505	400280,5300	1380618,3700



## Сведения о границах территориальной зоны застройки индивидуальными жилыми домами (Ж-1)

Сведения о характерных точках границ объекта	№ точки	Координаты	
		X	Y
	12506	400307,2100	1380561,8800
	12507	400319,5700	1380538,9400
	12508	400333,0000	1380528,6700
	12509	400349,1600	1380522,7900
	12510	400366,8900	1380518,1100
	12511	400375,1100	1380512,7400
	12512	400372,7400	1380505,3600
	12513	400366,4700	1380496,7100
	12514	400353,4600	1380478,8200
	12515	400311,3700	1380468,1200
	12516	400280,8800	1380468,9000
	12517	400250,3400	1380469,6500
	12518	400224,6300	1380471,7200
	12519	400200,3800	1380476,9000
	12520	400194,4300	1380477,5500
	12521	400172,4200	1380478,3800
	12522	400165,7200	1380471,8800
	12523	400138,7500	1380467,7400
	12524	400115,1100	1380459,8300
	12525	400109,9700	1380458,7100
	12526	400129,8656	1380443,1650
	12527	400111,2959	1380436,8720
	12528	400106,1571	1380429,7010
	12529	400106,1570	1380429,7009
	12530	400009,5499	1380497,6960
	12531	399988,6493	1380508,8920
	12532	399997,7688	1380521,3800
	12533	399990,3288	1380529,5240
	12534	399969,8900	1380540,3000
	12535	399973,0486	1380548,4380
	12536	399973,0058	1380548,4850
	12537	399973,0081	1380548,4910
	12538	399973,0100	1380548,4900
	12539	399983,8800	1380576,3300
	12540	399999,4600	1380634,9300
	12541	400005,7500	1380675,9400
	12542	400008,5500	1380695,5100
	12543	400016,8500	1380725,0900
	12544	400012,1600	1380747,0200
	12545	400003,2400	1380787,6800
	12546	400004,6800	1380817,1700
	12547	400017,1600	1380835,6600
	12548	400015,0800	1380854,8200

## Сведения о границах территориальной зоны застройки индивидуальными жилыми домами (Ж-1)

Сведения о характерных точках границ объекта	№ точки	Координаты	
		X	Y
	12549	400014,4700	1380856,4300
	12550	399991,5800	1380857,5300
	12551	399958,0300	1380861,3900
	12552	399927,9500	1380861,8400
	12553	399923,5500	1380857,7800
	12554	399907,6800	1380857,4800
	12555	399916,1500	1380852,2300
	12556	399916,8900	1380835,3000
	12557	399917,9300	1380811,8800
	12558	399908,8600	1380760,6400
	12559	399793,9600	1380804,8900
	12560	399751,6700	1380883,8300
	12561	399735,3200	1380910,5800
	12562	399698,5300	1380939,4000
	12563	399676,2300	1380958,8100
	12564	399625,3200	1380941,3100
	12565	399571,3300	1380912,9100
	12566	399561,8200	1380908,8900
	12567	399553,9600	1380909,7300
	12568	399548,3700	1380917,3900
	12569	399522,7200	1380954,7200
	12570	399496,8800	1380940,3000
	12571	399479,4500	1380930,5800
	12572	399457,9400	1380936,6100
	12573	399450,0700	1380936,0000
	12574	399402,5000	1380889,3400
	12575	399327,7700	1380824,0900
	12576	399345,7954	1380797,8416
	12577	399298,4910	1380762,5170
	12578	399277,4850	1380769,3110
	12579	398914,4567	1380912,8990
	12580	398927,8300	1380939,0300
	12581	398930,7000	1380947,6700
	12582	398875,5600	1380992,4200
	12191	398875,5590	1380992,4208
	12583	398906,5821	1378234,4820
	12584	398907,6958	1378237,3960
	12585	398908,7600	1378247,0520
	12586	398907,6900	1378258,7300
	12587	398907,6890	1378258,7386
	12588	398907,7000	1378258,7400
	12589	398940,7600	1378262,1900
	12590	398941,2108	1378256,4052

## Сведения о границах территориальной зоны застройки индивидуальными жилыми домами (Ж-1)

Сведения о характерных точках границ объекта	№ точки	Координаты	
		X	Y
	12591	398942,2400	1378243,2000
	12592	398943,0800	1378232,5300
	12593	398945,5800	1378200,2800
	12594	398914,1004	1378197,4020
	12595	398913,5114	1378230,3280
	12596	398906,7873	1378230,1380
	12583	398906,5821	1378234,4820
	12597	399081,3956	1378052,1490
	12598	399085,3043	1378087,5370
	12599	399087,7590	1378087,9530
	12600	399121,8128	1378089,3490
	12601	399126,0220	1378089,5220
	12602	399159,0510	1378089,6350
	12603	399160,3577	1378089,4390
	12604	399161,0440	1378089,3360
	12605	399167,8488	1378089,4560
	12606	399173,0227	1378017,9250
	12607	399179,8712	1377954,0610
	12608	399180,1923	1377951,4460
	12609	399091,1034	1377944,6230
	12610	399090,8860	1377948,1470
	12611	399088,9865	1377965,6390
	12612	399084,6853	1378013,8720
	12613	399083,2124	1378029,7870
	12597	399081,3956	1378052,1490
	12614	399123,6435	1378364,4765
	12615	399123,6600	1378364,4800
	12616	399211,6900	1378416,1400
	12617	399214,7300	1378417,2500
	12618	399227,0900	1378424,9900
	12619	399240,9571	1378434,3980
	12620	399329,0083	1378339,1030
	12621	399396,7249	1378309,0700
	12622	399400,1888	1378307,5330
	12623	399439,1972	1378260,6570
	12624	399500,9610	1378207,2770
	12625	399634,0150	1378100,5690
	12626	399703,5128	1377986,6950
	12627	399715,4339	1377994,6470
	12628	399729,7230	1378003,3760
	12629	399760,3896	1377873,4550
	12630	399749,4210	1377870,0480
	12631	399728,9840	1377865,4410

## Сведения о границах территориальной зоны застройки индивидуальными жилыми домами (Ж-1)

Сведения о характерных точках границ объекта	№ точки	Координаты	
		X	Y
	12632	399730,4257	1377882,2040
	12633	399722,1088	1377882,1520
	12634	399648,5020	1377863,3430
	12635	399648,5000	1377863,3400
	12636	399598,8700	1377844,5800
	12637	399605,8000	1377817,3300
	12638	399629,9100	1377821,3300
	12639	399632,3000	1377805,2800
	12640	399631,6800	1377805,1700
	12641	399631,9900	1377803,0100
	12642	399650,1100	1377806,4600
	12643	399648,5000	1377825,9500
	12644	399645,8300	1377853,5300
	12645	399649,0272	1377855,9180
	12646	399649,4210	1377841,2640
	12647	399649,6190	1377826,2110
	12648	399651,4910	1377801,3140
	12649	399628,5250	1377796,5260
	12650	399619,3310	1377794,6200
	12651	399602,0770	1377792,8060
	12652	399591,9560	1377793,1130
	12653	399580,6080	1377791,8430
	12654	399579,9800	1377791,7700
	12655	399579,5710	1377797,9050
	12656	399578,8490	1377798,1970
	12657	399575,0310	1377796,8580
	12658	399575,0260	1377796,8850
	12659	399563,2410	1377792,7000
	12660	399554,6050	1377791,3100
	12661	399553,8430	1377790,4810
	12662	399541,9510	1377787,0580
	12663	399544,0610	1377781,0640
	12664	399536,5780	1377778,2060
	12665	399531,6470	1377776,8780
	12666	399530,7420	1377780,4550
	12667	399529,0630	1377779,9580
	12668	399518,0030	1377776,6840
	12669	399508,8860	1377774,1770
	12670	399497,8840	1377771,0820
	12671	399491,5770	1377769,3080
	12672	399485,6720	1377767,5560
	12673	399482,3484	1377767,1440
	12674	399477,8147	1377765,8760

## Сведения о границах территориальной зоны застройки индивидуальными жилыми домами (Ж-1)

Сведения о характерных точках границ объекта	№ точки	Координаты	
		X	Y
	12675	399469,9740	1377776,2880
	12676	399464,1481	1377800,3430
	12677	399450,6366	1377969,9370
	12678	399297,5994	1377959,7960
	12679	399297,2855	1377962,2210
	12680	399293,1591	1377985,9770
	12681	399292,8643	1377999,7340
	12682	399294,1955	1378012,5370
	12683	399297,3849	1378025,8620
	12684	399300,6613	1378045,0170
	12685	399302,3076	1378065,5260
	12686	399304,6400	1378094,5400
	12687	399304,6500	1378094,5500
	12688	399340,5600	1378097,1900
	12689	399341,8400	1378097,2900
	12690	399366,0100	1378099,0700
	12691	399363,3300	1378100,1700
	12692	399356,8600	1378109,2900
	12693	399340,9500	1378131,6300
	12694	399338,1600	1378136,1700
	12695	399334,9000	1378139,3000
	12696	399327,3700	1378146,5000
	12697	399320,6500	1378152,9400
	12698	399300,2100	1378172,4900
	12699	399295,9600	1378177,3300
	12700	399290,6900	1378183,3700
	12701	399279,9500	1378195,6300
	12702	399272,2100	1378203,2700
	12703	399267,7600	1378206,9600
	12704	399267,7505	1378206,9580
	12705	399233,8030	1378235,0910
	12706	399220,0250	1378246,5090
	12707	399131,9460	1378337,7400
	12708	399130,0630	1378346,3290
	12709	399123,6600	1378364,4600
	12614	399123,6435	1378364,4765
	12710	399468,3029	1385491,4682
	12711	399500,6618	1385498,8940
	12712	399527,2864	1385505,0830
	12713	399552,2022	1385474,5670
	12714	399518,9557	1385443,0850
	12715	399513,3962	1385418,6240
	12716	399513,3852	1385418,6290

## Сведения о границах территориальной зоны застройки индивидуальными жилыми домами (Ж-1)

Сведения о характерных точках границ объекта	№ точки	Координаты	
		X	Y
	12717	399513,3955	1385418,6740
	12718	399489,7159	1385459,1500
	12719	399477,0191	1385485,7940
	12720	399472,6354	1385487,8234
	12721	399473,0200	1385488,8400
	12710	399468,3029	1385491,4682
	12722	399517,8750	1385514,6080
	12723	399519,2668	1385514,9050
	12724	399524,1861	1385508,8800
	12722	399517,8750	1385514,6080
	12725	399577,1012	1381428,6820
	12726	399588,9606	1381411,7320
	12727	399600,6827	1381394,9640
	12728	399612,2500	1381379,2180
	12729	399624,2329	1381363,1660
	12730	399635,6863	1381347,1620
	12731	399647,2208	1381330,5570
	12732	399656,1384	1381317,5420
	12733	399658,4192	1381314,2170
	12734	399661,4196	1381310,1810
	12735	399669,7201	1381298,7150
	12736	399670,2259	1381299,0980
	12737	399681,8895	1381282,4310
	12738	399697,3551	1381260,4860
	12739	399707,0366	1381265,8220
	12740	399710,0935	1381260,8860
	12741	399715,5551	1381265,6150
	12742	399733,0186	1381240,1500
	12743	399739,3154	1381245,2170
	12744	399726,9659	1381269,5460
	12745	399724,4112	1381273,2850
	12746	399732,0735	1381280,7120
	12747	399748,5911	1381292,4080
	12748	399757,0983	1381297,4720
	12749	399756,5883	1381298,8190
	12750	399759,7882	1381300,7820
	12751	399760,5703	1381299,5700
	12752	399764,7036	1381301,7490
	12753	399765,0442	1381301,1140
	12754	399773,4320	1381306,8900
	12755	399776,7850	1381308,3900
	12756	399777,2753	1381307,7330
	12757	399783,4394	1381311,9510

## Сведения о границах территориальной зоны застройки индивидуальными жилыми домами (Ж-1)

Сведения о характерных точках границ объекта	№ точки	Координаты	
		X	Y
	12758	399788,9065	1381317,0510
	12759	399807,8729	1381331,9810
	12760	399825,4933	1381340,5000
	12761	399840,5028	1381353,0080
	12762	399850,7505	1381358,0860
	12763	399878,2839	1381315,7270
	12764	399880,8368	1381313,8790
	12765	399891,7232	1381318,1870
	12766	399891,9121	1381320,1250
	12767	399887,3806	1381349,5780
	12768	399887,2831	1381369,8530
	12769	399882,7306	1381386,5040
	12770	399878,0886	1381397,8260
	12771	399875,9693	1381396,5570
	12772	399866,2254	1381422,5680
	12773	399860,8099	1381434,3310
	12774	399859,5351	1381438,0500
	12775	399857,5468	1381451,5930
	12776	399857,5036	1381459,4250
	12777	399846,3470	1381474,5440
	12778	399842,1416	1381478,9280
	12779	399835,7246	1381487,9250
	12780	399822,9695	1381504,5090
	12781	399811,1601	1381520,7880
	12782	399797,4670	1381538,8560
	12783	399781,3844	1381560,3400
	12784	399754,3926	1381541,7990
	12785	399747,9175	1381537,5150
	12786	399728,8656	1381524,8960
	12787	399720,6475	1381521,7780
	12788	399702,7420	1381510,2430
	12789	399685,9914	1381499,0210
	12790	399684,5829	1381499,8120
	12791	399676,2475	1381494,8660
	12792	399669,2439	1381490,6890
	12793	399660,6006	1381486,5570
	12794	399634,5113	1381468,8430
	12795	399609,1417	1381451,0980
	12796	399601,4427	1381445,9020
	12797	399581,5529	1381432,7660
	12725	399577,1012	1381428,6820
	12798	399664,4102	1385365,9600
	12799	399664,4154	1385365,9650

## Сведения о границах территориальной зоны застройки индивидуальными жилыми домами (Ж-1)

Сведения о характерных точках границ объекта	№ точки	Координаты	
		X	Y
	12800	399664,4192	1385365,9618
	12798	399664,4102	1385365,9600
	12801	399716,1200	1380421,5400
	12802	399717,0100	1380422,0000
	12803	399719,9500	1380425,4400
	12804	399720,7200	1380426,4100
	12805	399731,2300	1380440,9800
	12806	399740,8506	1380454,3420
	12807	399743,8062	1380455,6847
	12808	399744,0600	1380455,8000
	12809	399760,5700	1380449,7800
	12810	399773,0000	1380446,1700
	12811	399776,9879	1380441,9580
	12812	399776,7900	1380441,7200
	12813	399777,2200	1380441,2100
	12814	399774,2400	1380437,3200
	12815	399774,4000	1380436,9600
	12816	399774,3400	1380436,6200
	12817	399774,0700	1380436,4700
	12818	399773,6400	1380436,5300
	12819	399773,0300	1380435,7400
	12820	399772,6300	1380435,2100
	12821	399772,3000	1380434,7800
	12822	399768,3300	1380429,5600
	12823	399748,8900	1380402,8800
	12824	399757,4200	1380397,3200
	12825	399756,4400	1380394,7600
	12826	399755,8700	1380394,7600
	12827	399723,7100	1380403,2200
	12828	399722,3300	1380396,2000
	12829	399722,1596	1380396,3039
	12830	399721,8700	1380397,7000
	12831	399719,7900	1380406,0400
	12832	399718,8800	1380406,6700
	12833	399717,8800	1380409,2700
	12834	399718,2500	1380412,2400
	12835	399717,1941	1380416,4750
	12801	399716,1200	1380421,5400
	12836	400463,7902	1384427,4340
	12837	400532,1018	1384556,4760
	12838	400626,1065	1384505,1000
	12839	400628,1583	1384508,3537
	12840	400630,7200	1384506,8800



## Сведения о границах территориальной зоны застройки индивидуальными жилыми домами (Ж-1)

Сведения о характерных точках границ объекта	№ точки	Координаты	
		X	Y
	12841	400644,6000	1384529,4100
	12842	400645,0000	1384529,1800
	12843	400645,6180	1384530,2554
	12844	400783,0851	1384458,3940
	12845	400767,5850	1384429,5770
	12846	400873,2459	1384367,8830
	12847	400868,9329	1384359,3460
	12848	400894,6579	1384345,4160
	12849	400928,8369	1384326,9070
	12850	400930,4500	1384324,9600
	12851	400930,9221	1384325,7770
	12852	400934,3139	1384323,9410
	12853	400988,1095	1384413,9430
	12854	400995,4551	1384409,7101
	12855	400995,9100	1384410,3500
	12856	401002,6251	1384405,5784
	12857	401026,3653	1384391,8980
	12858	401100,0041	1384318,2320
	12859	400998,4192	1384259,5850
	12860	400998,1400	1384259,6700
	12861	400990,8757	1384255,2300
	12862	400897,9141	1384201,5620
	12863	400877,8109	1384210,7030
	12864	400865,2261	1384211,8300
	12865	400853,3370	1384218,5690
	12866	400849,5670	1384220,5330
	12867	400849,5520	1384220,5180
	12868	400833,6060	1384229,4970
	12869	400817,8920	1384238,2030
	12870	400791,6850	1384251,5540
	12871	400787,9510	1384253,5000
	12872	400787,0100	1384254,0140
	12873	400775,7750	1384260,2410
	12874	400723,8618	1384277,1120
	12836	400463,7902	1384427,4340
	12875	400590,0448	1383918,8450
	12876	400625,7670	1383925,3430
	12877	400640,2320	1383927,9820
	12878	400642,1960	1383928,3400
	12879	400737,0590	1383945,6000
	12880	400748,4440	1383948,1410
	12881	400780,0420	1383955,1780
	12882	400818,2680	1383963,6930

## Сведения о границах территориальной зоны застройки индивидуальными жилыми домами (Ж-1)

Сведения о характерных точках границ объекта	№ точки	Координаты	
		X	Y
	12883	400824,9260	1383965,4750
	12884	400999,5780	1384005,5260
	12885	400990,1045	1384041,5710
	12886	401265,1381	1384150,2180
	12887	401270,1546	1384140,5700
	12888	401278,6671	1384124,9040
	12889	401290,7542	1384094,2590
	12890	401289,3739	1384046,7900
	12891	401283,1132	1384047,5560
	12892	401230,6505	1384042,5780
	12893	401231,1356	1384031,9790
	12894	401232,9005	1384030,1610
	12895	401235,0832	1384026,3200
	12896	401235,6983	1384022,5030
	12897	401234,2877	1384018,0440
	12898	401225,7675	1384002,4900
	12899	401223,6550	1383996,0260
	12900	401221,9737	1383988,4350
	12901	401221,6985	1383985,7040
	12902	401222,2100	1383985,3890
	12903	401221,5477	1383984,2070
	12904	401221,1848	1383980,6060
	12905	401221,2885	1383972,5400
	12906	401222,2980	1383965,1330
	12907	401223,9861	1383958,1640
	12908	401234,3851	1383934,4880
	12909	401238,2659	1383924,3500
	12910	401240,4018	1383917,3740
	12911	401242,0866	1383910,1810
	12912	401243,5406	1383902,5430
	12913	401244,3028	1383893,5710
	12914	401244,6505	1383886,8460
	12915	401244,5887	1383874,6270
	12916	401252,0678	1383873,5190
	12917	401271,1321	1383868,8565
	12918	401271,1600	1383868,9000
	12919	401271,7266	1383868,7111
	12920	401278,4043	1383867,0780
	12921	401278,4948	1383866,5302
	12922	401284,9400	1383864,5900
	12923	401283,1800	1383858,6500
	12924	401280,5629	1383854,0135
	12925	401292,1695	1383783,7670

## Сведения о границах территориальной зоны застройки индивидуальными жилыми домами (Ж-1)

Сведения о характерных точках границ объекта	№ точки	Координаты	
		X	Y
	12926	401276,0348	1383783,3350
	12927	401271,3217	1383782,7340
	12928	401267,2704	1383781,4500
	12929	401263,2092	1383779,4950
	12930	401259,1245	1383775,9710
	12931	401263,0855	1383771,2080
	12932	401259,8445	1383744,8650
	12933	401261,9370	1383741,4230
	12934	401264,5210	1383737,1710
	12935	401264,7400	1383726,9180
	12936	401265,1200	1383720,9320
	12937	401263,8563	1383720,8910
	12938	401263,8570	1383720,8880
	12939	401265,8280	1383701,1670
	12940	401251,7408	1383700,0700
	12941	401249,8792	1383696,8120
	12942	401246,2224	1383691,9380
	12943	401239,8648	1383686,2090
	12944	401236,2113	1383681,5590
	12945	401235,6913	1383680,6390
	12946	401252,4940	1383681,6910
	12947	401253,6370	1383681,7050
	12948	401251,2240	1383680,4420
	12949	401248,0740	1383677,6470
	12950	401247,9540	1383675,3510
	12951	401239,1460	1383662,7360
	12952	401240,0000	1383642,7420
	12953	401246,4570	1383642,3620
	12954	401254,1730	1383642,7850
	12955	401255,1990	1383643,1210
	12956	401256,0530	1383621,3380
	12957	401257,0130	1383595,5180
	12958	401251,1580	1383595,3320
	12959	401251,1377	1383595,3330
	12960	401251,0890	1383594,2150
	12961	401251,0120	1383592,4370
	12962	401248,2780	1383587,4770
	12963	401234,5020	1383581,5990
	12964	401234,0124	1383579,2220
	12965	401231,2614	1383575,0070
	12966	401224,2620	1383571,3030
	12967	401171,8432	1383541,1720
	12968	401165,6690	1383533,9430

## Сведения о границах территориальной зоны застройки индивидуальными жилыми домами (Ж-1)

Сведения о характерных точках границ объекта	№ точки	Координаты	
		X	Y
	12969	401169,6539	1383529,5570
	12970	401135,0931	1383495,2400
	12971	401110,7496	1383460,0340
	12972	401111,3380	1383443,4700
	12973	401111,3780	1383443,4700
	12974	401112,1480	1383421,0190
	12975	401095,2920	1383411,6160
	12976	401095,2630	1383411,6160
	12977	401093,6610	1383410,7370
	12978	401089,7410	1383408,6340
	12979	401079,7690	1383403,3050
	12980	401074,2055	1383400,3260
	12981	401057,1773	1383377,6800
	12982	401042,4699	1383352,8100
	12983	400958,2130	1383311,3360
	12984	400955,4060	1383315,1910
	12985	400948,7740	1383311,6390
	12986	400949,3760	1383309,8110
	12987	400910,1530	1383297,8860
	12988	400912,2912	1383292,3050
	12989	400914,1650	1383287,4140
	12990	400902,7580	1383280,3920
	12991	400881,6070	1383274,4130
	12992	400863,0729	1383270,2900
	12993	400837,5329	1383258,8670
	12994	400831,1560	1383267,7770
	12995	400813,3370	1383257,7540
	12996	400815,5340	1383251,1370
	12997	400805,0810	1383247,2020
	12998	400803,3950	1383252,1620
	12999	400783,9510	1383241,2310
	13000	400778,5930	1383241,7750
	13001	400762,5250	1383250,5600
	13002	400756,3240	1383229,2660
	13003	400726,2920	1383204,4680
	13004	400676,5460	1383268,2550
	13005	400669,0750	1383283,0520
	13006	400649,4270	1383319,1510
	13007	400649,1460	1383319,1360
	13008	400643,9260	1383328,9330
	13009	400642,4700	1383345,3760
	13010	400647,3980	1383345,7530
	13011	400646,1644	1383350,0990

## Сведения о границах территориальной зоны застройки индивидуальными жилыми домами (Ж-1)

Сведения о характерных точках границ объекта	№ точки	Координаты	
		X	Y
	13012	400638,6735	1383373,5080
	13013	400633,1046	1383390,6150
	13014	400630,3893	1383445,9930
	13015	400631,8707	1383448,8970
	13016	400629,6427	1383479,9640
	13017	400627,8222	1383499,3260
	13018	400627,4148	1383505,5410
	13019	400626,8451	1383512,8730
	13020	400624,1765	1383547,8570
	13021	400623,8574	1383551,9440
	13022	400623,5988	1383555,3910
	13023	400623,2707	1383559,6150
	13024	400619,8508	1383590,5000
	13025	400620,6848	1383590,5570
	13026	400619,3881	1383604,2700
	13027	400617,8765	1383622,3460
	13028	400616,4851	1383622,2680
	13029	400613,5822	1383651,6070
	13030	400610,3658	1383684,0020
	13031	400610,2260	1383683,9900
	13032	400609,8420	1383687,3670
	13033	400608,9630	1383697,5030
	13034	400608,2330	1383705,3870
	13035	400607,6630	1383717,1250
	13036	400607,8139	1383717,2080
	13037	400607,1724	1383727,5180
	13038	400604,1301	1383756,0970
	13039	400603,5060	1383764,6080
	13040	400603,0347	1383764,5930
	13041	400600,4636	1383798,5400
	13042	400597,9791	1383831,1850
	13043	400591,5638	1383902,0910
	13044	400591,5670	1383902,0920
	13045	400590,1400	1383917,9080
	12875	400590,0448	1383918,8450
	13046	400730,9100	1382872,0400
	13047	400731,4200	1382906,4400
	13048	400761,7400	1382905,2100
	13049	400761,8300	1382871,5800
	13046	400730,9100	1382872,0400
	13050	400745,2848	1382962,3900
	13051	400745,5668	1382981,2882
	13052	400746,5324	1382997,4924

## Сведения о границах территориальной зоны застройки индивидуальными жилыми домами (Ж-1)

Сведения о характерных точках границ объекта	№ точки	Координаты	
		X	Y
	13053	400765,3969	1383042,1050
	13054	400772,5413	1383059,0010
	13055	400788,3542	1383096,3980
	13056	400792,1572	1383117,9980
	13057	400810,5786	1383145,5420
	13058	400824,6300	1383172,0190
	13059	400840,9790	1383188,6520
	13060	400842,3840	1383190,0870
	13061	400861,6700	1383204,3510
	13062	400880,9790	1383218,3780
	13063	400880,2850	1383219,3640
	13064	400898,5570	1383234,3030
	13065	400917,5670	1383247,1660
	13066	400937,1490	1383260,4330
	13067	400940,7290	1383255,6700
	13068	400941,0502	1383255,2300
	13069	400948,8500	1383259,6700
	13070	400954,9392	1383264,1780
	13071	400963,4840	1383270,5040
	13072	401008,0170	1383303,3570
	13073	401012,6895	1383307,0910
	13074	401021,8506	1383314,4120
	13075	401035,0744	1383295,6080
	13076	401041,8800	1383300,4400
	13077	401065,1200	1383316,9400
	13078	401065,1212	1383316,9370
	13079	401065,1212	1383316,9410
	13080	401061,7500	1383324,3500
	13081	401083,8900	1383338,1200
	13082	401106,1300	1383352,1800
	13083	401112,3988	1383356,0940
	13084	401112,4100	1383356,0970
	13085	401126,7635	1383365,0550
	13086	401148,4800	1383336,7800
	13087	401151,0646	1383333,4150
	13088	401152,5354	1383336,0030
	13089	401180,3084	1383353,1420
	13090	401175,6000	1383361,0900
	13091	401168,7100	1383372,7200
	13092	401164,8000	1383379,3300
	13093	401216,1200	1383414,2600
	13094	401224,6262	1383420,0500
	13095	401224,2651	1383465,0750

## Сведения о границах территориальной зоны застройки индивидуальными жилыми домами (Ж-1)

Сведения о характерных точках границ объекта	№ точки	Координаты	
		X	Y
	13096	401236,7012	1383474,4010
	13097	401236,8382	1383474,5020
	13098	401235,7920	1383476,4000
	13099	401232,4590	1383482,4300
	13100	401249,0740	1383494,0590
	13101	401252,3660	1383496,3580
	13102	401252,7690	1383486,2400
	13103	401272,4156	1383500,7150
	13104	401272,8245	1383501,0250
	13105	401271,0180	1383504,1180
	13106	401291,8614	1383515,4480
	13107	401299,4382	1383521,1890
	13108	401328,6788	1383537,7460
	13109	401339,9620	1383544,8850
	13110	401318,1256	1383583,4480
	13111	401341,3333	1383596,5890
	13112	401345,2200	1383589,8600
	13113	401348,0633	1383591,4670
	13114	401348,1394	1383591,3330
	13115	401348,1500	1383591,3390
	13116	401351,3620	1383593,1560
	13117	401352,7050	1383590,7880
	13118	401369,2940	1383561,4960
	13119	401370,4730	1383559,4780
	13120	401386,7520	1383531,8360
	13121	401387,4420	1383530,6900
	13122	401385,7260	1383529,6650
	13123	401383,7548	1383528,4840
	13124	401404,4156	1383502,0960
	13125	401463,6726	1383397,4490
	13126	401463,9610	1383397,1700
	13127	401465,7130	1383393,8520
	13128	401465,7619	1383393,7600
	13129	401467,2454	1383391,1400
	13130	401467,7621	1383389,9800
	13131	401468,8480	1383387,9280
	13132	401468,7096	1383387,8530
	13133	401482,0873	1383357,8250
	13134	401498,3490	1383329,1070
	13135	401497,0133	1383313,9280
	13136	401483,0410	1383258,6290
	13137	401483,4520	1383258,4730
	13138	401482,6670	1383256,5940

## Сведения о границах территориальной зоны застройки индивидуальными жилыми домами (Ж-1)

Сведения о характерных точках границ объекта	№ точки	Координаты	
		X	Y
	13139	401472,7680	1383233,0620
	13140	401469,3920	1383225,0390
	13141	401454,3790	1383189,3680
	13142	401456,1570	1383188,6380
	13143	401455,6570	1383187,3570
	13144	401442,9800	1383154,4670
	13145	401439,0600	1383156,1830
	13146	401424,9580	1383123,5240
	13147	401422,6060	1383113,8750
	13148	401412,4440	1383090,0730
	13149	401418,1130	1383088,1640
	13150	401414,8570	1383079,8020
	13151	401409,6960	1383081,7910
	13152	401407,3276	1383082,6950
	13153	401392,5630	1383048,3320
	13154	401389,5950	1383041,6120
	13155	401381,9410	1383023,3730
	13156	401377,4080	1383012,9670
	13157	401363,6670	1382981,5800
	13158	401362,3038	1382978,4220
	13159	401357,8880	1382968,1920
	13160	401357,8859	1382968,1920
	13161	401355,9756	1382963,7680
	13162	401353,1682	1382956,6200
	13163	401314,1152	1382954,2940
	13164	401274,1226	1382945,7860
	13165	401210,7925	1382890,4150
	13166	401188,7739	1382870,0120
	13167	401142,0901	1382807,4780
	13168	401100,6193	1382780,4070
	13169	401069,9840	1382779,5090
	13170	401070,0254	1382780,9630
	13171	401056,6420	1382781,2100
	13172	401032,6425	1382781,5680
	13173	401030,9280	1382781,9150
	13174	401018,9640	1382784,3350
	13175	401000,0670	1382788,1560
	13176	400999,0710	1382788,2990
	13177	400983,2590	1382790,7080
	13178	400970,4110	1382792,6600
	13179	400940,7510	1382797,1720
	13180	400911,0770	1382801,6830
	13181	400881,4240	1382806,1870



## Сведения о границах территориальной зоны застройки индивидуальными жилыми домами (Ж-1)

Сведения о характерных точках границ объекта	№ точки	Координаты	
		X	Y
	13182	400857,4330	1382809,4250
	13183	400858,6023	1382818,8890
	13184	400841,1479	1382827,8030
	13185	400834,9943	1382833,3920
	13186	400837,5880	1382853,3200
	13187	400811,7200	1382857,1670
	13188	400812,8927	1382865,6900
	13189	400814,0057	1382874,0940
	13190	400798,8824	1382876,4030
	13191	400768,3537	1382905,0340
	13192	400755,7444	1382926,0260
	13193	400756,0309	1382945,2260
	13194	400757,0636	1382962,2140
	13050	400745,2848	1382962,3900
	13195	400880,7584	1381586,1180
	13196	400927,0532	1381741,9340
	13197	400960,2525	1381730,7360
	13198	400966,0593	1381749,8830
	13199	400933,0700	1381761,7480
	13200	400947,4053	1381808,5110
	13201	400947,4109	1381808,5131
	13202	400947,4100	1381808,5100
	13203	401038,4800	1381780,9100
	13204	401051,9900	1381805,7700
	13205	401069,6900	1381803,2300
	13206	401100,4700	1381802,4100
	13207	401100,5900	1381802,2700
	13208	401131,7600	1381804,3800
	13209	401181,6300	1381806,6200
	13210	401283,4400	1381798,3600
	13211	401384,4400	1381774,3500
	13212	401403,2400	1381729,3800
	13213	401463,6800	1381720,9700
	13214	401491,5253	1381711,5075
	13215	401491,5228	1381711,5000
	13216	401489,8148	1381706,4000
	13217	401450,8707	1381672,6860
	13218	401450,8678	1381672,6826
	13219	401450,8700	1381672,6900
	13220	401438,1100	1381677,1900
	13221	401432,6800	1381679,0700
	13222	401428,2200	1381652,8600
	13223	401431,6046	1381651,8093

## Сведения о границах территориальной зоны застройки индивидуальными жилыми домами (Ж-1)

Сведения о характерных точках границ объекта	№ точки	Координаты	
		X	Y
	13224	401420,9723	1381641,8590
	13225	401391,5420	1381620,6540
	13226	401323,0435	1381598,7690
	13227	401314,7842	1381594,9010
	13228	401311,7693	1381572,4920
	13229	401282,7087	1381580,1970
	13230	401283,0588	1381581,4740
	13231	401252,1283	1381590,6160
	13232	401240,3211	1381580,0300
	13233	401232,3438	1381557,7230
	13234	401206,0471	1381566,9980
	13235	401169,5995	1381569,5350
	13236	401131,2223	1381558,1850
	13237	401101,0884	1381569,7740
	13238	401094,0225	1381572,8200
	13239	401065,5814	1381581,8270
	13240	401065,4868	1381581,4710
	13241	401054,0840	1381584,8390
	13242	401053,9301	1381584,8840
	13243	401034,6261	1381590,5910
	13244	401034,6259	1381590,5900
	13245	401034,6220	1381590,5910
	13246	401031,9835	1381580,4550
	13247	400989,9370	1381583,1750
	13248	400949,5616	1381584,0080
	13249	400947,9690	1381584,5210
	13250	400920,7648	1381593,3080
	13251	400915,1597	1381574,2690
	13252	400884,4947	1381584,9190
	13195	400880,7584	1381586,1180
	13253	400996,2148	1381289,7780
	13254	401002,6107	1381356,5100
	13255	401026,5213	1381399,8880
	13256	401058,9667	1381374,0280
	13257	401058,4700	1381362,8300
	13258	401079,3390	1381357,7250
	13259	401084,6868	1381356,4170
	13260	401085,4730	1381289,6860
	13261	401079,4863	1381265,9257
	13262	401023,2768	1381275,2989
	13263	401023,2766	1381275,2990
	13264	401023,2733	1381275,3010
	13265	401024,8467	1381285,9760

## Сведения о границах территориальной зоны застройки индивидуальными жилыми домами (Ж-1)

Сведения о характерных точках границ объекта	№ точки	Координаты	
		X	Y
	13253	400996,2148	1381289,7780
	13266	401082,8100	1380920,7200
	13267	401113,1600	1381072,5600
	13268	401121,8300	1381099,4100
	13269	401120,7600	1381112,7700
	13270	401134,0100	1381169,4500
	13271	401093,3000	1381184,1800
	13272	401089,7600	1381198,4300
	13273	401089,6810	1381198,6970
	13274	401108,3939	1381207,2930
	13275	401126,4277	1381218,7720
	13276	401150,1694	1381226,8780
	13277	401168,4239	1381226,7340
	13278	401202,2925	1381222,6940
	13279	401240,8627	1381201,1350
	13280	401266,6620	1381185,1490
	13281	401263,3557	1381176,0280
	13282	401266,4018	1381149,5880
	13283	401269,6861	1381133,0760
	13284	401282,3185	1381130,3870
	13285	401303,0149	1381125,8570
	13286	401304,7269	1381125,3010
	13287	401307,5990	1381124,7380
	13288	401334,6780	1381094,8120
	13289	401344,7804	1381094,9890
	13290	401343,8612	1381058,7250
	13291	401344,2778	1381030,3330
	13292	401347,3819	1380948,6750
	13293	401347,5719	1380931,4810
	13294	401346,3602	1380931,4830
	13295	401346,3600	1380931,4900
	13296	401335,7400	1380931,5700
	13297	401332,3900	1380945,3200
	13298	401299,4300	1380937,5900
	13299	401238,5100	1380931,8400
	13300	401220,0200	1380930,2400
	13301	401214,5700	1380929,7600
	13302	401152,5600	1380931,1400
	13303	401137,4600	1380932,4500
	13304	401118,6000	1380935,5100
	13305	401118,1200	1380925,0000
	13306	401097,4400	1380922,4200
	13266	401082,8100	1380920,7200

## Сведения о границах территориальной зоны застройки индивидуальными жилыми домами (Ж-1)

Сведения о характерных точках границ объекта	№ точки	Координаты	
		X	Y
	13307	401308,7812	1384026,3400
	13308	401311,7561	1384030,5520
	13309	401317,3149	1384027,7810
	13310	401324,8759	1384024,0840
	13311	401331,7484	1384019,2770
	13312	401333,6453	1384017,6310
	13313	401340,5795	1384025,6420
	13314	401352,2686	1384043,3880
	13315	401369,4228	1384052,0920
	13316	401386,3833	1384047,8070
	13317	401403,8551	1384047,7700
	13318	401410,7342	1384058,4200
	13319	401412,0076	1384068,7050
	13320	401405,9040	1384079,9960
	13321	401396,3875	1384087,7550
	13322	401385,5474	1384096,8770
	13323	401369,7769	1384105,8480
	13324	401356,4130	1384125,9840
	13325	401325,8860	1384174,2160
	13326	401419,7040	1384211,2770
	13327	401561,2620	1384253,4560
	13328	401561,2620	1384253,4410
	13329	401572,3440	1384218,8540
	13330	401567,2230	1384206,4550
	13331	401558,0280	1384180,5910
	13332	401540,5490	1384164,4800
	13333	401533,4240	1384166,3160
	13334	401527,9300	1384161,4430
	13335	401533,8470	1384155,0520
	13336	401534,3760	1384156,7970
	13337	401535,8400	1384155,8950
	13338	401535,6830	1384155,2380
	13339	401542,7390	1384148,4090
	13340	401541,3480	1384144,7010
	13341	401532,4860	1384136,6920
	13342	401547,3560	1384123,1950
	13343	401555,3240	1384114,5040
	13344	401538,3800	1384097,8670
	13345	401534,9280	1384101,3860
	13346	401503,2750	1384070,7040
	13347	401515,8450	1384061,6480
	13348	401519,0720	1384059,7290
	13349	401503,4460	1384040,4130

Сведения о границах территориальной зоны застройки индивидуальными жилыми домами (Ж-1)

Сведения о характерных точках границ объекта	№ точки	Координаты	
		X	Y
	13350	401507,0242	1384038,8780
	13351	401444,6241	1383977,7030
	13352	401445,3085	1383977,2400
	13353	401453,4989	1383971,5480
	13354	401457,3140	1383976,7240
	13355	401457,8940	1383975,4610
	13356	401462,5858	1383965,2330
	13357	401513,1508	1383930,0932
	13358	401513,6200	1383931,2900
	13359	401528,3000	1383922,5400
	13360	401527,5563	1383920,0822
	13361	401533,0908	1383916,2360
	13362	401533,8389	1383917,1660
	13363	401559,3027	1383935,3710
	13364	401598,0963	1383933,5530
	13365	401636,2060	1383913,5740
	13366	401673,7857	1383885,7560
	13367	401690,0272	1383880,9710
	13368	401764,9029	1383861,6820
	13369	401851,1795	1383831,4860
	13370	401898,9644	1383823,3390
	13371	401989,3453	1383791,4300
	13372	401994,0408	1383788,7480
	13373	402010,1900	1383782,8870
	13374	402010,8290	1383782,4890
	13375	402033,1310	1383770,5720
	13376	402031,9204	1383767,1180
	13377	402076,9777	1383741,3900
	13378	402098,9610	1383722,4050
	13379	402103,8490	1383719,6360
	13380	402109,2220	1383716,7490
	13381	402109,7230	1383715,8560
	13382	402119,3207	1383712,9160
	13383	402118,8936	1383706,0490
	13384	402106,2366	1383502,5880
	13385	401909,5405	1383520,7320
	13386	401685,9042	1383573,4620
	13387	401684,6493	1383573,9510
	13388	401684,2780	1383573,9980
	13389	401683,4420	1383574,1290
	13390	401683,4781	1383574,4080
	13391	401661,7351	1383582,8840
	13392	401554,1710	1383613,4900

## Сведения о границах территориальной зоны застройки индивидуальными жилыми домами (Ж-1)

Сведения о характерных точках границ объекта	№ точки	Координаты	
		X	Y
	13393	401455,7789	1383654,9660
	13394	401434,2071	1383684,2820
	13395	401410,3204	1383671,7850
	13396	401406,6520	1383678,2340
	13397	401391,7310	1383703,4050
	13398	401390,7120	1383705,1420
	13399	401389,6085	1383707,0040
	13400	401387,9594	1383706,1330
	13401	401376,4665	1383715,2720
	13402	401371,4899	1383725,2020
	13403	401368,5545	1383739,8320
	13404	401365,2367	1383755,2550
	13405	401359,9659	1383771,8910
	13406	401345,0560	1383783,2010
	13407	401351,2950	1383800,4090
	13408	401346,2150	1383801,4070
	13409	401344,7455	1383807,1420
	13410	401340,9114	1383807,6800
	13411	401338,2941	1383827,4310
	13412	401339,1374	1383832,6493
	13413	401339,2900	1383836,4200
	13414	401339,6100	1383840,4400
	13415	401340,6960	1383842,2933
	13416	401341,2556	1383845,7560
	13417	401343,0772	1383862,7530
	13418	401344,1936	1383877,5210
	13419	401344,5545	1383901,7080
	13420	401344,2937	1383914,2560
	13421	401342,2613	1383928,1750
	13422	401324,1375	1383959,5820
	13423	401318,9729	1384003,7880
	13424	401315,1222	1384015,9410
	13307	401308,7812	1384026,3400
	13425	401503,6172	1385871,6610
	13426	401682,8807	1385908,2250
	13427	401681,0234	1386008,1700
	13428	401875,1975	1386032,8530
	13429	401881,4212	1386038,7630
	13430	401994,0500	1386145,7040
	13431	401991,4108	1386151,8410
	13432	401944,8450	1386206,3460
	13433	401895,0312	1386263,9530
	13434	401950,0999	1386301,8232

## Сведения о границах территориальной зоны застройки индивидуальными жилыми домами (Ж-1)

Сведения о характерных точках границ объекта	№ точки	Координаты	
		X	Y
	13435	401953,2400	1386297,2200
	13436	401963,3000	1386304,4400
	13437	401972,6800	1386311,1600
	13438	401969,3515	1386315,0623
	13439	401987,6690	1386327,6590
	13440	401986,5343	1386335,4990
	13441	402031,9102	1386377,0480
	13442	402107,8808	1386360,2750
	13443	402118,0180	1386404,6010
	13444	402130,9736	1386408,1110
	13445	402143,7879	1386415,0020
	13446	402174,8549	1386452,1450
	13447	402208,1800	1386488,2530
	13448	402227,3974	1386500,9710
	13449	402243,4624	1386506,7320
	13450	402282,0736	1386526,8920
	13451	402290,8683	1386534,4230
	13452	402304,3328	1386541,3270
	13453	402311,8238	1386543,2320
	13454	402312,6446	1386525,1510
	13455	402306,8480	1386524,4060
	13456	402307,1030	1386520,6430
	13457	402310,5090	1386507,0900
	13458	402311,6800	1386507,3820
	13459	402311,9070	1386505,6880
	13460	402310,9320	1386505,4440
	13461	402312,7530	1386502,2470
	13462	402313,0490	1386499,2610
	13463	402313,9682	1386495,9900
	13464	402315,3607	1386465,3150
	13465	402315,4158	1386457,0550
	13466	402381,6738	1386460,0630
	13467	402423,4607	1386416,2080
	13468	402427,4578	1386420,0190
	13469	402474,5989	1386370,5560
	13470	402467,1415	1386370,2290
	13471	402473,2288	1386229,6250
	13472	402478,3863	1386112,1500
	13473	402420,9644	1386029,1540
	13474	402425,7125	1385988,4750
	13475	402206,6283	1385948,4450
	13476	402200,5302	1385983,3350
	13477	402193,3017	1386024,6920

## Сведения о границах территориальной зоны застройки индивидуальными жилыми домами (Ж-1)

Сведения о характерных точках границ объекта	№ точки	Координаты	
		X	Y
	13478	402181,1783	1386094,0550
	13479	402029,7319	1386069,3480
	13480	402058,4019	1386002,6840
	13481	402098,2939	1385909,9260
	13482	401519,9304	1385791,8620
	13425	401503,6172	1385871,6610
	13483	401962,2800	1383811,7700
	13484	401975,0500	1383845,5500
	13485	401996,5500	1383833,8100
	13486	401983,3900	1383804,2400
	13483	401962,2800	1383811,7700
	13487	402044,4300	1383777,7100
	13488	402055,8300	1383801,2000
	13489	402072,2163	1383792,1580
	13490	402072,4500	1383792,5900
	13491	402086,0400	1383785,0300
	13492	402099,1700	1383777,6700
	13493	402084,2800	1383751,9800
	13494	402082,9100	1383753,0700
	13495	402065,2200	1383766,4600
	13496	402060,9000	1383769,0600
	13497	402060,9459	1383769,1630
	13498	402060,9000	1383769,0700
	13499	402058,7100	1383770,3600
	13487	402044,4300	1383777,7100
	13500	402289,9200	1383902,3500
	13501	402300,3200	1383932,9700
	13502	402336,1700	1383918,9000
	13503	402355,3400	1383913,1600
	13504	402353,8332	1383908,1360
	13505	402373,1064	1383902,2800
	13506	402374,6200	1383907,3500
	13507	402393,8000	1383901,6800
	13508	402394,6996	1383901,4180
	13509	402395,2300	1383903,1200
	13510	402432,1800	1383893,0900
	13511	402431,9800	1383891,7700
	13512	402451,4200	1383887,4000
	13513	402471,0100	1383882,9800
	13514	402483,1600	1383879,4100
	13515	402509,8400	1383872,2400
	13516	402509,7233	1383871,9290
	13517	402528,7900	1383865,9000



## Сведения о границах территориальной зоны застройки индивидуальными жилыми домами (Ж-1)

Сведения о характерных точках границ объекта	№ точки	Координаты	
		X	Y
	13518	402529,2100	1383867,2100
	13519	402549,2000	1383862,0500
	13520	402548,0100	1383858,2100
	13521	402585,5200	1383849,4700
	13522	402584,6400	1383845,3300
	13523	402604,2600	1383841,4400
	13524	402604,2500	1383841,4100
	13525	402616,8900	1383838,5800
	13526	402616,8970	1383838,5790
	13527	402623,9230	1383837,0020
	13528	402643,5490	1383833,1400
	13529	402642,5820	1383828,2350
	13530	402642,4900	1383827,7300
	13531	402659,2800	1383824,0900
	13532	402662,3900	1383823,4200
	13533	402662,4800	1383823,9100
	13534	402678,8100	1383820,3700
	13535	402682,0400	1383819,6800
	13536	402682,9800	1383824,5900
	13537	402702,6200	1383820,8300
	13538	402702,6800	1383821,1200
	13539	402721,7500	1383817,1300
	13540	402720,8600	1383812,2500
	13541	402720,8580	1383812,2390
	13542	402721,3200	1383812,1500
	13543	402716,6100	1383787,6000
	13544	402728,4092	1383785,3460
	13545	402731,0700	1383800,6600
	13546	402734,7500	1383821,8400
	13547	402762,1700	1383816,2100
	13548	402762,7400	1383819,4900
	13549	402792,3100	1383814,3700
	13550	402821,9000	1383809,4300
	13551	402825,9900	1383807,7800
	13552	402839,3170	1383807,6700
	13553	402839,3205	1383807,6610
	13554	402839,3204	1383807,6630
	13555	402839,3170	1383807,6710
	13556	402839,9781	1383807,6660
	13557	402840,0048	1383820,6970
	13558	402872,2700	1383819,5900
	13559	402889,9805	1383822,3180
	13560	402893,9503	1383822,9290

## Сведения о границах территориальной зоны застройки индивидуальными жилыми домами (Ж-1)

Сведения о характерных точках границ объекта	№ точки	Координаты	
		X	Y
	13561	402901,5564	1383824,0990
	13562	403015,7082	1383877,0940
	13563	403146,5262	1383937,8230
	13564	403148,0900	1383933,8400
	13565	403151,0900	1383926,5000
	13566	403159,8600	1383929,7900
	13567	403173,3500	1383935,4100
	13568	403178,2000	1383937,4100
	13569	403196,8300	1383945,1000
	13570	403185,7100	1383972,6000
	13571	403171,3165	1383966,8560
	13572	403181,9584	1383981,6460
	13573	403191,8000	1383982,7600
	13574	403229,6277	1383987,0600
	13575	403218,2700	1383970,5200
	13576	403216,5400	1383968,0000
	13577	403258,4000	1383944,6700
	13578	403260,0100	1383946,9700
	13579	403273,1100	1383965,5800
	13580	403285,1700	1383983,0900
	13581	403288,4600	1383987,8600
	13582	403286,7803	1383989,0100
	13583	403289,8112	1383993,9000
	13584	403308,9600	1383996,0800
	13585	403295,6000	1383977,3200
	13586	403296,1992	1383977,0690
	13587	403292,0800	1383971,1800
	13588	403315,8200	1383961,8600
	13589	403316,4700	1383961,6000
	13590	403335,5100	1383954,9400
	13591	403347,9082	1383989,6190
	13592	403347,9085	1383989,6194
	13593	403349,1600	1383993,1200
	13594	403350,1353	1383992,7609
	13595	403350,1354	1383992,7610
	13596	403350,9597	1383992,4574
	13597	403376,7000	1383982,9800
	13598	403382,6200	1384000,7600
	13599	403383,8900	1384004,6000
	13600	403457,5301	1384012,9710
	13601	403466,6536	1384002,5140
	13602	403466,7827	1384002,5550
	13603	403493,9400	1383971,4200

## Сведения о границах территориальной зоны застройки индивидуальными жилыми домами (Ж-1)

Сведения о характерных точках границ объекта	№ точки	Координаты	
		X	Y
	13604	403495,1900	1383957,9100
	13605	403496,4800	1383933,7100
	13606	403533,0068	1383919,6030
	13607	403541,9526	1383916,1460
	13608	403542,2000	1383915,8800
	13609	403542,2469	1383915,8040
	13610	403530,4623	1383873,6720
	13611	403525,2400	1383855,0100
	13612	403525,1977	1383854,9890
	13613	403522,2900	1383853,5500
	13614	403512,1800	1383825,2200
	13615	403512,1777	1383825,2210
	13616	403512,1760	1383825,2160
	13617	403502,7630	1383795,8920
	13618	403494,1490	1383769,2400
	13619	403489,5777	1383760,5120
	13620	403332,7697	1383316,3610
	13621	403332,5449	1383313,4920
	13622	403325,6800	1383314,9400
	13623	403319,1306	1383297,0720
	13624	403313,6700	1383306,0200
	13625	403294,0600	1383311,5900
	13626	403293,4000	1383311,7700
	13627	403270,7556	1383260,0130
	13628	403270,1892	1383259,4060
	13629	403201,8438	1383291,5630
	13630	403171,2617	1383309,9150
	13631	403152,4220	1383323,5210
	13632	403138,7900	1383333,3460
	13633	403095,8198	1383362,3780
	13634	403117,8099	1383420,8240
	13635	403102,2577	1383426,2380
	13636	403084,4695	1383432,4180
	13637	403066,9865	1383381,8300
	13638	403028,7017	1383407,6760
	13639	402959,4425	1383428,3290
	13640	402968,7871	1383455,0650
	13641	402966,4272	1383456,0710
	13642	402963,3480	1383457,3870
	13643	402955,1970	1383460,8690
	13644	402921,1170	1383479,9840
	13645	402921,1151	1383479,9790
	13646	402921,1136	1383479,9800

## Сведения о границах территориальной зоны застройки индивидуальными жилыми домами (Ж-1)

Сведения о характерных точках границ объекта	№ точки	Координаты	
		X	Y
	13647	402918,8865	1383474,5680
	13648	402911,9500	1383477,8400
	13649	402908,3206	1383471,5590
	13650	402902,2841	1383475,9630
	13651	402891,5591	1383483,9420
	13652	402890,8947	1383483,0530
	13653	402887,1756	1383477,8650
	13654	402869,3095	1383486,6680
	13655	402868,8912	1383486,0530
	13656	402844,8958	1383499,3370
	13657	402832,7549	1383507,2760
	13658	402831,2756	1383504,2570
	13659	402799,0813	1383524,2290
	13660	402799,0535	1383524,4420
	13661	402776,8493	1383536,5770
	13662	402776,7299	1383536,3520
	13663	402720,4902	1383567,0580
	13664	402690,9461	1383585,6010
	13665	402668,9585	1383558,0880
	13666	402624,3463	1383582,0440
	13667	402622,1384	1383584,2360
	13668	402640,8178	1383637,7140
	13669	402632,6434	1383642,5260
	13670	402632,6400	1383642,5200
	13671	402607,2700	1383657,4600
	13672	402612,8063	1383667,1010
	13673	402612,3700	1383667,4000
	13674	402598,5500	1383676,3200
	13675	402596,0300	1383677,9800
	13676	402595,8500	1383678,1000
	13677	402576,8300	1383690,6200
	13678	402584,6600	1383710,6800
	13679	402563,6500	1383708,2300
	13680	402550,8800	1383675,9700
	13681	402549,2700	1383671,8900
	13682	402542,4900	1383654,8100
	13683	402514,5900	1383662,2100
	13684	402508,4200	1383663,8500
	13685	402484,6100	1383670,1700
	13686	402484,8400	1383679,4300
	13687	402485,7000	1383714,5000
	13688	402485,9951	1383726,6970
	13689	402464,0180	1383728,9520

## Сведения о границах территориальной зоны застройки индивидуальными жилыми домами (Ж-1)

Сведения о характерных точках границ объекта	№ точки	Координаты	
		X	Y
	13690	402375,0400	1383752,9500
	13691	402354,3500	1383758,6100
	13692	402340,5300	1383762,7900
	13693	402319,7700	1383768,4000
	13694	402294,6400	1383775,1900
	13695	402300,4900	1383798,2100
	13696	402306,5600	1383820,3300
	13697	402312,5400	1383842,5000
	13698	402318,0100	1383861,2300
	13699	402319,0500	1383864,8400
	13700	402327,5600	1383890,1600
	13500	402289,9200	1383902,3500
	13701	402520,2895	1385839,6040
	13702	402522,6390	1385840,0960
	13703	402598,1540	1385855,9340
	13704	402667,7490	1385870,5190
	13705	402668,9374	1385870,7690
	13706	402687,7512	1385659,8630
	13707	402711,6811	1385529,3120
	13708	402726,3123	1385380,0800
	13709	402617,9870	1385306,5220
	13710	402607,4110	1385326,3220
	13711	402604,1910	1385342,2840
	13712	402595,0880	1385365,5670
	13713	402591,7890	1385389,0290
	13714	402591,2340	1385407,4980
	13715	402591,2340	1385407,5240
	13716	402590,4820	1385431,5370
	13717	402589,4600	1385464,2600
	13718	402583,5070	1385511,4280
	13719	402567,8700	1385612,3980
	13720	402562,9430	1385640,8650
	13721	402547,3350	1385673,0290
	13722	402540,3490	1385733,3920
	13723	402540,0900	1385733,7460
	13724	402534,1713	1385763,5390
	13725	402533,6740	1385766,0420
	13701	402520,2895	1385839,6040
	13726	402673,8100	1377816,6100
	13727	402675,3100	1377816,7500
	13728	402758,9600	1377824,3800
	13729	402805,2600	1377828,5900
	13730	402807,8700	1377790,9300

## Сведения о границах территориальной зоны застройки индивидуальными жилыми домами (Ж-1)

Сведения о характерных точках границ объекта	№ точки	Координаты	
		X	Y
	13731	402810,0000	1377760,2300
	13732	402813,2700	1377712,9700
	13733	402788,7900	1377718,5200
	13734	402783,3700	1377719,7400
	13735	402763,6100	1377718,6700
	13736	402739,1400	1377705,3400
	13737	402734,0600	1377695,6900
	13738	402693,1100	1377729,2300
	13739	402680,7200	1377728,3500
	13726	402673,8100	1377816,6100
	13740	402699,8661	1385865,1240
	13741	402702,8624	1385877,8860
	13742	402707,0080	1385878,7570
	13743	402780,5670	1385894,1780
	13744	402860,6810	1385909,0490
	13745	402896,6723	1385912,6790
	13746	402896,6807	1385912,6046
	13747	402913,5200	1385914,1100
	13748	402913,8300	1385904,8600
	13749	402915,3300	1385904,6600
	13750	402916,9100	1385878,6300
	13751	402903,7615	1385878,9472
	13752	402903,7580	1385878,6990
	13753	402905,3460	1385844,8300
	13754	402904,6960	1385842,4070
	13755	402904,6145	1385842,3380
	13756	402905,6147	1385833,4790
	13757	402862,9281	1385808,1600
	13758	402867,0970	1385792,2590
	13759	402867,1074	1385792,2310
	13760	402930,3233	1385546,1660
	13761	402930,3260	1385546,1400
	13762	402936,2399	1385522,6300
	13763	402766,0759	1385407,0810
	13764	402751,6842	1385437,0930
	13765	402745,4468	1385465,7230
	13766	402739,4137	1385525,9430
	13767	402736,0908	1385568,8860
	13768	402731,7782	1385634,5430
	13769	402729,3736	1385690,2680
	13770	402715,1533	1385758,4110
	13771	402702,5029	1385826,8630
	13772	402702,0252	1385829,6320

## Сведения о границах территориальной зоны застройки индивидуальными жилыми домами (Ж-1)

Сведения о характерных точках границ объекта	№ точки	Координаты	
		X	Y
	13740	402699,8661	1385865,1240
	13773	403219,5978	1383165,9790
	13774	403220,8162	1383167,7380
	13775	403230,3179	1383180,6680
	13776	403233,4268	1383185,2440
	13777	403237,7319	1383191,4330
	13778	403245,2869	1383202,0730
	13779	403245,1822	1383202,1429
	13780	403245,3259	1383202,3296
	13781	403247,1365	1383204,6780
	13782	403247,1829	1383204,7433
	13783	403249,9500	1383208,3400
	13784	403252,7900	1383212,4000
	13785	403255,3187	1383216,2023
	13786	403258,8599	1383221,1900
	13787	403260,9454	1383225,7160
	13788	403260,6000	1383225,9200
	13789	403263,1877	1383230,6910
	13790	403263,1900	1383230,6900
	13791	403272,7000	1383248,2300
	13792	403292,0200	1383235,5300
	13793	403304,7600	1383255,2900
	13794	403298,5545	1383259,6110
	13795	403298,8600	1383260,0100
	13796	403311,7082	1383276,7950
	13797	403309,8200	1383271,6400
	13798	403317,3400	1383269,3000
	13799	403350,4711	1383259,0070
	13800	403358,8000	1383256,4200
	13801	403364,7427	1383248,5180
	13802	403354,7677	1383241,9700
	13803	403331,9242	1383226,9730
	13804	403296,7111	1383197,9280
	13805	403244,4550	1383143,0300
	13806	403242,3700	1383140,8400
	13807	403242,3701	1383140,8400
	13808	403242,3691	1383140,8390
	13809	403240,3680	1383143,3360
	13810	403243,2000	1383146,6100
	13811	403222,5400	1383163,4600
	13773	403219,5978	1383165,9790
	13812	403759,4588	1379784,9040
	13813	403767,7890	1379813,2160

## Сведения о границах территориальной зоны застройки индивидуальными жилыми домами (Ж-1)

Сведения о характерных точках границ объекта	№ точки	Координаты	
		X	Y
	13814	403777,4150	1379887,9250
	13815	403779,9800	1379889,5890
	13816	403779,8380	1379899,4510
	13817	403781,3130	1379920,2050
	13818	403783,0360	1379931,5930
	13819	403785,5100	1379934,4150
	13820	403785,6164	1379937,4610
	13821	404091,7000	1379928,5000
	13822	404181,7300	1379928,1900
	13823	404209,8100	1379928,0900
	13824	404209,8100	1379928,0800
	13825	404263,6300	1379929,3000
	13826	404261,8100	1379978,3900
	13827	404298,1000	1379972,7000
	13828	404301,1300	1379989,1100
	13829	404301,1367	1379989,4220
	13830	404322,0310	1379988,6210
	13831	404322,1150	1379989,5370
	13832	404331,5430	1379989,8800
	13833	404356,0960	1379990,8440
	13834	404370,1560	1379991,7520
	13835	404370,1710	1379990,5040
	13836	404389,5300	1379990,8660
	13837	404387,3730	1379976,5280
	13838	404411,4780	1379977,9850
	13839	404433,2984	1379979,3050
	13840	404427,3832	1379728,0490
	13841	404427,4250	1379728,0470
	13842	404427,3740	1379722,6960
	13843	404427,2572	1379722,6950
	13844	404426,9929	1379711,4700
	13845	404427,2530	1379709,6700
	13846	404427,1910	1379706,6690
	13847	404426,8801	1379706,6790
	13848	404426,1455	1379675,4770
	13849	404279,7558	1379679,7970
	13850	404165,9900	1379683,1540
	13851	403838,7134	1379692,8110
	13852	403783,1529	1379694,4510
	13853	403783,3707	1379712,4660
	13854	403792,3466	1379780,5610
	13855	403771,4972	1379783,3140
	13856	403771,6330	1379784,3810



## Сведения о границах территориальной зоны застройки индивидуальными жилыми домами (Ж-1)

Сведения о характерных точках границ объекта	№ точки	Координаты	
		X	Y
	13857	403766,7380	1379785,0090
	13858	403766,6027	1379783,9610
	13812	403759,4588	1379784,9040
	13859	404856,9598	1379569,6120
	13860	404887,3998	1379578,9800
	13861	404887,4026	1379578,9810
	13862	404963,6187	1379599,6770
	13863	404937,5438	1379680,6320
	13864	405092,4629	1379677,5980
	13865	405173,0800	1379676,0200
	13866	405183,4000	1379680,7000
	13867	405186,9689	1379682,3360
	13868	405303,6675	1379680,8090
	13869	405317,0600	1379679,9000
	13870	405329,2800	1379679,0800
	13871	405593,1200	1379661,1800
	13872	405601,8800	1379660,8400
	13873	405602,2000	1379660,7200
	13874	405604,5800	1379639,5800
	13875	405613,2690	1379567,5090
	13876	405614,3349	1379552,6880
	13877	405614,4709	1379552,6170
	13878	405614,4900	1379552,3400
	13879	405615,1403	1379552,0070
	13880	405619,9400	1379512,1800
	13881	405624,3000	1379510,8200
	13882	405639,8400	1379501,1000
	13883	405651,6800	1379492,0200
	13884	405651,9399	1379470,7750
	13885	405647,3600	1379470,0700
	13886	405647,0000	1379454,5100
	13887	405645,5600	1379454,5300
	13888	405645,2500	1379434,2200
	13889	405652,3800	1379434,0700
	13890	405652,4400	1379428,9000
	13891	405652,8699	1379393,5820
	13892	405644,2500	1379393,5100
	13893	405643,5800	1379373,2800
	13894	405642,9500	1379353,0400
	13895	405653,3600	1379352,6700
	13896	405653,6599	1379327,7620
	13897	405642,4400	1379328,0500
	13898	405642,4200	1379309,2800

## Сведения о границах территориальной зоны застройки индивидуальными жилыми домами (Ж-1)

Сведения о характерных точках границ объекта	№ точки	Координаты	
		X	Y
	13899	405652,4200	1379309,0200
	13900	405652,4600	1379310,8300
	13901	405653,8700	1379310,7700
	13902	405654,1500	1379287,3700
	13903	405640,5700	1379288,0000
	13904	405640,3400	1379270,0300
	13905	405654,3800	1379268,4400
	13906	405654,3913	1379267,4900
	13907	405611,4852	1379273,0230
	13908	405611,9002	1379239,7460
	13909	405614,0250	1379202,0060
	13910	405616,5320	1379153,0830
	13911	405618,8308	1379123,8800
	13912	405623,6119	1379108,3130
	13913	405635,4183	1379074,8670
	13914	405632,9694	1379060,5930
	13915	405588,0850	1379049,6140
	13916	405586,9563	1379053,2000
	13917	405564,7148	1379048,4740
	13918	405558,6712	1379072,7370
	13919	405512,6999	1379059,4720
	13920	405507,9594	1379069,2580
	13921	405455,7042	1379056,2100
	13922	405459,1960	1379043,7450
	13923	405462,9520	1379044,7600
	13924	405470,8900	1379046,2930
	13925	405472,6900	1379039,2520
	13926	405476,8910	1379027,6310
	13927	405458,1460	1379021,9770
	13928	405461,0510	1379011,2830
	13929	405407,8261	1378996,4250
	13930	405408,6290	1378993,9520
	13931	405410,9830	1378986,6850
	13932	405398,3540	1378983,1110
	13933	405395,5834	1378993,0070
	13934	405394,2242	1378992,6280
	13935	405395,0140	1378989,6630
	13936	405394,9920	1378986,0830
	13937	405375,7200	1378983,7390
	13938	405374,4399	1378987,1050
	13939	405341,4210	1378977,8880
	13940	405335,6070	1378976,3770
	13941	405330,1060	1378972,3770

## Сведения о границах территориальной зоны застройки индивидуальными жилыми домами (Ж-1)

Сведения о характерных точках границ объекта	№ точки	Координаты	
		X	Y
	13942	405325,0220	1378971,1250
	13943	405323,1710	1378969,4680
	13944	405319,9230	1378982,2900
	13945	405315,6380	1378999,1790
	13946	405314,3020	1379005,1610
	13947	405312,8369	1379010,3420
	13948	405233,3494	1378989,5110
	13949	405243,0614	1378957,4900
	13950	405249,4843	1378936,3150
	13951	405332,6075	1378930,1170
	13952	405358,8454	1378920,1130
	13953	405365,6737	1378937,2460
	13954	405371,6512	1378937,7710
	13955	405374,4799	1378938,0200
	13956	405375,0160	1378939,0410
	13957	405379,6400	1378947,8710
	13958	405380,4110	1378949,3450
	13959	405398,6240	1378941,5420
	13960	405400,7630	1378940,7970
	13961	405401,6243	1378940,4040
	13962	405424,0269	1378942,3717
	13963	405426,0000	1378946,0900
	13964	405430,3251	1378942,9249
	13965	405430,6673	1378942,9550
	13966	405470,6388	1378945,2110
	13967	405474,0740	1378948,5450
	13968	405496,2768	1378948,4580
	13969	405504,4041	1378947,9140
	13970	405527,8480	1378950,6670
	13971	405545,5067	1378980,5080
	13972	405579,9482	1378991,6810
	13973	405616,9755	1378996,3480
	13974	405614,9184	1379007,4840
	13975	405695,9071	1378999,0620
	13976	405702,3794	1378998,0450
	13977	405728,8025	1378987,2620
	13978	405735,2186	1378986,7310
	13979	405797,4114	1378954,6100
	13980	405799,9737	1378948,9410
	13981	405792,6023	1378936,9130
	13982	405789,1154	1378938,6460
	13983	405580,9851	1378589,3480
	13984	405535,2593	1378615,5540

## Сведения о границах территориальной зоны застройки индивидуальными жилыми домами (Ж-1)

Сведения о характерных точках границ объекта	№ точки	Координаты	
		X	Y
	13985	405504,7478	1378563,8590
	13986	405503,8500	1378564,3800
	13987	405501,5320	1378560,3940
	13988	405502,4106	1378559,8990
	13989	405480,4231	1378522,6420
	13990	405487,7260	1378518,3230
	13991	405471,1816	1378490,7410
	13992	405471,1806	1378490,7400
	13993	405456,7261	1378464,0540
	13994	405318,9650	1378547,6480
	13995	405239,0227	1378600,2420
	13996	405153,6138	1378677,2610
	13997	405099,1123	1378750,3600
	13998	405073,3628	1378799,4120
	13999	405052,7086	1378855,1220
	13859	404856,9598	1379569,6120
	14000	405174,5642	1386746,9350
	14001	405209,8400	1386770,2800
	14002	405241,6000	1386791,3000
	14003	405320,7265	1386843,6530
	14004	405425,9660	1386913,2800
	14005	405445,0984	1386926,8490
	14006	405468,1600	1386943,2000
	14007	405511,5300	1386978,3600
	14008	405521,6227	1386987,4650
	14009	405539,0180	1387003,1510
	14010	405561,1035	1387026,7380
	14011	405572,4200	1387038,8200
	14012	405586,8697	1387057,1710
	14013	405613,0510	1387090,4150
	14014	405613,0478	1387090,4170
	14015	405613,0500	1387090,4200
	14016	405601,6022	1387098,3980
	14017	405607,0830	1387105,2670
	14018	405617,4420	1387119,7170
	14019	405622,5996	1387127,6750
	14020	405628,6800	1387137,0500
	14021	405642,1780	1387161,4250
	14022	405643,8200	1387164,3890
	14023	405654,3910	1387186,4460
	14024	405660,9133	1387202,5170
	14025	405664,9500	1387212,4600
	14026	405674,5500	1387241,0200

## Сведения о границах территориальной зоны застройки индивидуальными жилыми домами (Ж-1)

Сведения о характерных точках границ объекта	№ точки	Координаты	
		X	Y
	14027	405681,5624	1387257,3390
	14028	405690,0550	1387277,0940
	14029	405699,6250	1387311,4440
	14030	405705,4549	1387336,0060
	14031	405707,0100	1387342,5500
	14032	405707,5900	1387345,0400
	14033	405708,5500	1387349,2600
	14034	405710,7302	1387358,7340
	14035	405715,6740	1387380,2030
	14036	405717,5527	1387388,3650
	14037	405721,5800	1387405,8300
	14038	405722,0927	1387408,0570
	14039	405722,2510	1387408,7350
	14040	405723,1530	1387412,6550
	14041	405723,8320	1387415,5930
	14042	405726,6020	1387427,6350
	14043	405764,3524	1387592,1590
	14044	405772,1261	1387590,0780
	14045	405776,8950	1387588,7970
	14046	405776,8960	1387588,8010
	14047	405776,9000	1387588,8000
	14048	405781,9300	1387608,1100
	14049	405787,6617	1387622,4980
	14050	405803,1704	1387641,7050
	14051	405857,9095	1387596,7000
	14052	405870,3264	1387552,7560
	14053	405842,2304	1387532,7580
	14054	405842,1862	1387532,7270
	14055	405842,1861	1387532,7270
	14056	405842,1518	1387532,7020
	14057	405792,9394	1387487,5880
	14058	405744,4172	1387435,7820
	14059	405745,1137	1387435,4320
	14060	405756,7306	1387428,2450
	14061	405787,0105	1387409,5100
	14062	405838,6616	1387363,8870
	14063	405836,8200	1387357,8400
	14064	406019,3543	1387204,2560
	14065	405728,6661	1386902,9680
	14066	405716,3750	1386905,5860
	14067	405660,7706	1386917,4300
	14068	405646,3610	1386915,8430
	14069	405579,7241	1386926,1330

## Сведения о границах территориальной зоны застройки индивидуальными жилыми домами (Ж-1)

Сведения о характерных точках границ объекта	№ точки	Координаты	
		X	Y
	14070	405566,2898	1386880,7030
	14071	405582,2967	1386810,3960
	14072	405582,1400	1386805,9400
	14073	405582,7700	1386804,9500
	14074	405583,4200	1386805,4400
	14075	405583,1400	1386804,3800
	14076	405583,3600	1386804,0400
	14077	405581,4800	1386787,8000
	14078	405585,4223	1386782,0720
	14079	405591,1972	1386714,5260
	14080	405622,2780	1386690,9010
	14081	405613,0455	1386626,5180
	14082	405536,8125	1386617,7290
	14083	405504,7692	1386576,8480
	14084	405507,5720	1386570,3170
	14085	405644,9217	1386485,6130
	14086	405706,2398	1386447,4900
	14087	405806,4605	1386270,5540
	14088	405809,1826	1386265,6200
	14089	405787,4998	1386248,7210
	14090	405767,5622	1386261,7850
	14091	405637,7941	1386338,1450
	14092	405633,9172	1386330,4120
	14093	405635,4210	1386329,4960
	14094	405612,3350	1386295,1050
	14095	405586,5520	1386314,5120
	14096	405587,5088	1386316,5820
	14097	405573,3024	1386320,7330
	14098	405544,8465	1386335,1050
	14099	405510,4203	1386364,8060
	14100	405474,0052	1386399,7020
	14101	405452,3751	1386421,4630
	14102	405423,8352	1386430,3550
	14103	405392,6946	1386380,4620
	14104	405370,6800	1386392,5100
	14105	405346,4900	1386405,7400
	14106	405313,9777	1386451,0910
	14107	405284,5875	1386468,9280
	14108	405278,0861	1386477,2720
	14109	405305,9885	1386523,2570
	14110	405329,1868	1386526,9000
	14111	405329,6305	1386527,7270
	14112	405333,4000	1386525,3100

## Сведения о границах территориальной зоны застройки индивидуальными жилыми домами (Ж-1)

Сведения о характерных точках границ объекта	№ точки	Координаты	
		X	Y
	14113	405335,8200	1386528,6000
	14114	405350,7100	1386544,0800
	14115	405357,6200	1386553,5200
	14116	405362,0600	1386559,7900
	14117	405351,3342	1386568,1790
	14118	405371,5107	1386605,7850
	14119	405377,2331	1386616,4500
	14120	405380,3046	1386622,1750
	14121	405381,3462	1386624,1170
	14122	405385,6562	1386632,1500
	14123	405360,9414	1386645,0960
	14124	405375,5700	1386676,9600
	14125	405352,2000	1386686,1900
	14126	405328,9100	1386695,3900
	14127	405316,5678	1386668,3410
	14128	405278,4576	1386688,3050
	14129	405274,1032	1386690,7850
	14130	405252,3200	1386720,2600
	14131	405238,4897	1386711,0670
	14132	405192,0684	1386737,5040
	14000	405174,5642	1386746,9350
	14133	405185,9200	1377582,1700
	14134	405207,8000	1377604,8100
	14135	405196,7673	1377615,6386
	14136	405204,0900	1377619,2400
	14137	405204,3000	1377640,5500
	14138	405203,3490	1377655,6980
	14139	405202,1100	1377675,0500
	14140	405201,5800	1377683,4900
	14141	405198,5970	1377692,8110
	14142	405192,9000	1377710,6300
	14143	405190,3000	1377718,7900
	14144	405190,3900	1377728,6200
	14145	405190,6097	1377751,5593
	14146	405190,6200	1377751,6000
	14147	405198,6900	1377772,2800
	14148	405202,4600	1377784,5200
	14149	405209,3700	1377806,9700
	14150	405209,3814	1377806,9886
	14151	405209,3937	1377807,0050
	14152	405223,3600	1377825,2000
	14153	405233,3604	1377811,1190
	14154	405271,3449	1377823,6650

## Сведения о границах территориальной зоны застройки индивидуальными жилыми домами (Ж-1)

Сведения о характерных точках границ объекта	№ точки	Координаты	
		X	Y
	14155	405262,5921	1377855,5920
	14156	405259,7820	1377854,0930
	14157	405253,6020	1377868,7590
	14158	405250,1112	1377873,3300
	14159	405250,1117	1377873,3310
	14160	405250,1098	1377873,3330
	14161	405256,7360	1377876,9530
	14162	405255,7264	1377880,6360
	14163	405236,8283	1377906,2680
	14164	405228,1331	1377921,7510
	14165	405241,4859	1377934,8550
	14166	405253,7248	1377934,0240
	14167	405450,5222	1377920,1420
	14168	405676,4192	1377875,5640
	14169	405740,2409	1377840,9840
	14170	405766,9220	1377820,8139
	14171	405767,4010	1377819,6480
	14172	405768,7600	1377816,3400
	14173	405785,6342	1377775,4364
	14174	405790,1495	1377764,4912
	14175	405790,1500	1377764,4900
	14176	405829,1456	1377746,6953
	14177	406019,8100	1377659,6900
	14178	406026,2916	1377658,1883
	14179	406051,4900	1377652,3500
	14180	406074,2684	1377646,1397
	14181	406081,9700	1377644,0400
	14182	406117,7400	1377625,3800
	14183	406134,5899	1377610,9384
	14184	406153,8037	1377594,4707
	14185	406172,1561	1377563,5940
	14186	406201,0805	1377515,1220
	14187	406207,4593	1377502,7150
	14188	406212,6540	1377489,9880
	14189	406217,4558	1377483,8530
	14190	406232,6552	1377460,2970
	14191	406232,2662	1377434,2240
	14192	406239,5906	1377409,9570
	14193	406253,0964	1377358,4220
	14194	406247,6443	1377324,1890
	14195	406237,7272	1377303,4730
	14196	406237,3280	1377289,0560
	14197	406238,8170	1377284,5160



## Сведения о границах территориальной зоны застройки индивидуальными жилыми домами (Ж-1)

Сведения о характерных точках границ объекта	№ точки	Координаты	
		X	Y
	14198	406214,2923	1377278,2930
	14199	406178,6460	1377281,0210
	14200	406158,6231	1377282,1430
	14201	406138,7724	1377276,4000
	14202	406124,4844	1377275,5150
	14203	406092,3077	1377289,9960
	14204	406073,1163	1377291,6550
	14205	406060,2924	1377281,9020
	14206	406060,2929	1377281,8947
	14207	406056,4402	1377281,3596
	14208	406045,2390	1377283,4750
	14209	406039,4800	1377280,8720
	14210	406039,3407	1377284,5880
	14211	406021,3567	1377287,9830
	14212	406016,8222	1377283,3220
	14213	406015,6680	1377278,0980
	14214	405996,4720	1377270,6520
	14215	405990,9570	1377271,7030
	14216	405989,1835	1377272,0670
	14217	405989,0967	1377272,0450
	14218	405973,7272	1377272,2740
	14219	405965,0240	1377276,9850
	14220	405921,1917	1377302,1570
	14221	405912,1143	1377309,6120
	14222	405907,1570	1377312,7040
	14223	405903,7110	1377314,6230
	14224	405900,7870	1377324,2780
	14225	405905,0580	1377344,4400
	14226	405906,5471	1377350,9650
	14227	405902,5389	1377352,2540
	14228	405903,2950	1377363,4200
	14229	405862,8930	1377381,0060
	14230	405855,5831	1377365,8170
	14231	405855,2424	1377365,9050
	14232	405851,2530	1377361,4530
	14233	405828,8170	1377350,4990
	14234	405816,1991	1377338,2940
	14235	405816,1988	1377338,2930
	14236	405810,5618	1377334,5470
	14237	405806,6244	1377338,7960
	14238	405806,6243	1377338,7960
	14239	405806,6200	1377338,8000
	14240	405804,7800	1377338,5100

## Сведения о границах территориальной зоны застройки индивидуальными жилыми домами (Ж-1)

Сведения о характерных точках границ объекта	№ точки	Координаты	
		X	Y
	14241	405804,7800	1377338,8100
	14242	405804,7614	1377338,8210
	14243	405794,6227	1377338,9560
	14244	405797,8100	1377336,9800
	14245	405786,6022	1377319,1635
	14246	405786,5764	1377319,1749
	14247	405781,2400	1377322,5500
	14248	405769,9800	1377328,8600
	14249	405770,2600	1377335,9700
	14250	405766,9200	1377336,0900
	14251	405767,0700	1377340,4100
	14252	405775,6185	1377339,7060
	14253	405775,6225	1377339,7390
	14254	405744,4784	1377374,7200
	14255	405744,4772	1377374,7210
	14256	405744,4760	1377374,7210
	14257	405744,4541	1377374,7330
	14258	405740,6256	1377376,6667
	14259	405731,7500	1377376,9200
	14260	405724,0700	1377381,3200
	14261	405719,7000	1377385,7600
	14262	405718,8671	1377387,5100
	14263	405713,3769	1377390,0310
	14264	405713,4000	1377390,9450
	14265	405707,7924	1377392,5950
	14266	405697,1650	1377395,7230
	14267	405697,6088	1377397,2710
	14268	405699,4530	1377403,7050
	14269	405682,4656	1377404,2250
	14270	405664,1394	1377412,6395
	14271	405661,9700	1377417,1400
	14272	405648,1302	1377421,0371
	14273	405642,8581	1377422,5216
	14274	405642,8441	1377422,5255
	14275	405642,2600	1377422,6900
	14276	405632,7200	1377422,7800
	14277	405625,7213	1377420,3040
	14278	405625,7100	1377420,3000
	14279	405610,0200	1377416,0700
	14280	405606,7800	1377414,8780
	14281	405604,9100	1377414,1900
	14282	405604,2704	1377414,0296
	14283	405601,7600	1377413,4000

Сведения о границах территориальной зоны застройки индивидуальными жилыми домами (Ж-1)

Сведения о характерных точках границ объекта	№ точки	Координаты	
		X	Y
	14284	405596,9721	1377414,7221
	14285	405595,6400	1377415,0900
	14286	405593,0602	1377416,3602
	14287	405587,8000	1377418,9500
	14288	405579,2456	1377422,1187
	14289	405573,8700	1377424,1100
	14290	405565,2100	1377432,4300
	14291	405555,8500	1377435,1500
	14292	405534,1300	1377441,6300
	14293	405534,1294	1377441,6301
	14294	405533,7639	1377441,6634
	14295	405529,4100	1377442,0600
	14296	405529,4084	1377442,0607
	14297	405529,6880	1377444,3810
	14298	405532,3310	1377444,2200
	14299	405541,6160	1377461,1200
	14300	405548,2810	1377473,6760
	14301	405549,3690	1377476,3700
	14302	405551,3192	1377476,3600
	14303	405555,3265	1377488,4200
	14304	405550,8191	1377497,4130
	14305	405541,2449	1377501,8410
	14306	405533,3596	1377499,8160
	14307	405523,8761	1377486,3900
	14308	405513,3003	1377471,5520
	14309	405500,2524	1377458,5360
	14310	405482,8557	1377444,8088
	14311	405482,9100	1377444,6800
	14312	405451,8600	1377431,8400
	14313	405452,7060	1377430,0620
	14314	405452,8072	1377429,8430
	14315	405446,2225	1377426,8500
	14316	405418,1766	1377413,7010
	14317	405371,4512	1377392,9750
	14318	405352,9272	1377387,4379
	14319	405330,8500	1377387,9300
	14320	405281,3900	1377402,4900
	14321	405264,3407	1377409,7117
	14322	405259,9300	1377411,5800
	14323	405248,6400	1377419,5500
	14324	405238,8900	1377429,8100
	14325	405222,0300	1377440,7500
	14326	405214,4600	1377448,1200

Сведения о границах территориальной зоны застройки индивидуальными жилыми домами (Ж-1)

Сведения о характерных точках границ объекта	№ точки	Координаты	
		X	Y
	14327	405214,8000	1377461,4800
	14328	405216,6100	1377467,1500
	14329	405209,7900	1377510,4800
	14330	405192,8900	1377552,0600
	14133	405185,9200	1377582,1700
	14331	405376,3316	1386293,1940
	14332	405392,8736	1386363,2020
	14333	405494,5505	1386333,5450
	14334	405496,8420	1386338,7630
	14335	405535,9190	1386317,0350
	14336	405535,5088	1386316,3690
	14337	405555,6378	1386306,5850
	14338	405550,4125	1386293,7970
	14339	405551,3100	1386293,3100
	14340	405563,5800	1386286,4600
	14341	405570,2400	1386282,9700
	14342	405577,5100	1386278,6700
	14343	405573,0700	1386272,6000
	14344	405563,7000	1386258,4800
	14345	405563,6952	1386258,4830
	14346	405557,2400	1386248,7700
	14347	405539,4700	1386253,9100
	14348	405539,5800	1386255,2000
	14349	405526,8700	1386260,0500
	14350	405526,4700	1386260,8200
	14351	405521,8200	1386260,5700
	14352	405512,1400	1386265,4800
	14353	405512,6559	1386268,6620
	14354	405412,4052	1386290,3740
	14355	405380,2012	1386294,6510
	14331	405376,3316	1386293,1940
	14356	405387,7000	1386368,8500
	14357	405393,9393	1386379,7790
	14358	405393,9410	1386379,7780
	14356	405387,7000	1386368,8500
	14359	406267,6181	1377301,3800
	14360	406279,6572	1377317,1230
	14361	406280,0421	1377342,9210
	14362	406272,6850	1377364,9920
	14363	406295,8600	1377374,3050
	14364	406300,6639	1377376,0280
	14365	406300,8513	1377376,1020
	14366	406303,6572	1377398,5700

## Сведения о границах территориальной зоны застройки индивидуальными жилыми домами (Ж-1)

Сведения о характерных точках границ объекта	№ точки	Координаты	
		X	Y
	14367	406315,3425	1377405,1720
	14368	406328,1361	1377408,9810
	14369	406328,3622	1377412,0160
	14370	406334,5179	1377414,5291
	14371	406329,5929	1377428,5330
	14372	406329,5895	1377428,5420
	14373	406329,5890	1377428,5440
	14374	406325,3520	1377428,8170
	14375	406325,3443	1377428,8310
	14376	406325,3046	1377428,9060
	14377	406325,3038	1377428,9080
	14378	406320,4100	1377438,1100
	14379	406320,9100	1377439,0000
	14380	406316,8200	1377447,0900
	14381	406311,6500	1377447,8500
	14382	406308,6200	1377454,5300
	14383	406309,1517	1377455,0150
	14384	406306,5168	1377462,5730
	14385	406306,4476	1377462,9360
	14386	406299,6512	1377461,3828
	14387	406299,6500	1377461,3900
	14388	406298,5900	1377466,9700
	14389	406293,9500	1377492,2800
	14390	406320,7597	1377496,3678
	14391	406328,7100	1377497,5800
	14392	406330,8933	1377497,9770
	14393	406334,4176	1377498,5030
	14394	406327,1971	1377558,2220
	14395	406324,6466	1377585,7780
	14396	406322,7434	1377606,3400
	14397	406322,0475	1377612,8320
	14398	406319,4031	1377617,4180
	14399	406318,8464	1377626,9430
	14400	406331,0245	1377639,3600
	14401	406323,9264	1377663,4900
	14402	406325,3685	1377665,0990
	14403	406342,7155	1377684,4450
	14404	406383,2859	1377659,6800
	14405	406384,3297	1377661,5850
	14406	406394,6697	1377676,8090
	14407	406407,6981	1377695,3080
	14408	406407,7017	1377695,3090
	14409	406407,7030	1377695,3110

## Сведения о границах территориальной зоны застройки индивидуальными жилыми домами (Ж-1)

Сведения о характерных точках границ объекта	№ точки	Координаты	
		X	Y
	14410	406407,7035	1377695,3100
	14411	406412,3674	1377696,7399
	14412	406414,7300	1377697,6200
	14413	406418,6490	1377698,6660
	14414	406419,1152	1377698,6740
	14415	406420,1910	1377698,6920
	14416	406420,3118	1377698,5220
	14417	406420,3900	1377698,5200
	14418	406421,1447	1377697,3529
	14419	406422,0260	1377696,1180
	14420	406422,0332	1377696,1190
	14421	406435,2199	1377702,1313
	14422	406430,5000	1377718,6700
	14423	406430,5012	1377718,6702
	14424	406430,5010	1377718,6710
	14425	406431,6655	1377718,8411
	14426	406435,5400	1377719,4100
	14427	406436,9396	1377719,6157
	14428	406436,9726	1377720,0590
	14429	406454,2100	1377722,8800
	14430	406454,2088	1377722,8840
	14431	406464,0740	1377731,5450
	14432	406465,0199	1377732,3760
	14433	406481,0278	1377734,3690
	14434	406481,2125	1377733,7250
	14435	406481,2400	1377733,6290
	14436	406504,3620	1377730,2230
	14437	406504,0220	1377734,0440
	14438	406503,9900	1377734,3600
	14439	406502,0400	1377738,7200
	14440	406504,9979	1377740,2589
	14441	406507,5820	1377745,5320
	14442	406507,2794	1377746,3160
	14443	406507,0591	1377746,8870
	14444	406514,6851	1377750,5540
	14445	406514,8832	1377750,1770
	14446	406517,4330	1377745,3200
	14447	406518,5209	1377745,6257
	14448	406520,4100	1377746,1600
	14449	406523,1400	1377745,7500
	14450	406524,0626	1377745,1074
	14451	406525,4850	1377744,1190
	14452	406527,6900	1377741,5460

## Сведения о границах территориальной зоны застройки индивидуальными жилыми домами (Ж-1)

Сведения о характерных точках границ объекта	№ точки	Координаты	
		X	Y
	14453	406528,8281	1377740,1927
	14454	406528,8900	1377740,1200
	14455	406529,6000	1377740,3100
	14456	406529,6011	1377740,3078
	14457	406529,6020	1377740,3080
	14458	406529,6400	1377740,3000
	14459	406532,6800	1377733,9400
	14460	406534,7200	1377730,0700
	14461	406534,9200	1377730,1100
	14462	406538,2000	1377730,7100
	14463	406541,3300	1377722,5900
	14464	406543,3600	1377722,0900
	14465	406547,4500	1377709,4800
	14466	406545,0200	1377709,2000
	14467	406544,7300	1377709,1700
	14468	406548,3500	1377700,5700
	14469	406555,6600	1377702,5000
	14470	406557,4200	1377702,9700
	14471	406559,3200	1377703,4700
	14472	406560,4900	1377703,7800
	14473	406560,9600	1377703,9000
	14474	406561,7700	1377704,1100
	14475	406562,1200	1377704,2100
	14476	406564,9000	1377704,9400
	14477	406567,6900	1377694,4200
	14478	406566,1000	1377693,9200
	14479	406563,8400	1377693,2200
	14480	406560,4400	1377692,1600
	14481	406561,0800	1377690,2700
	14482	406561,4600	1377689,1600
	14483	406563,8900	1377689,9000
	14484	406567,3000	1377681,9100
	14485	406567,9400	1377682,0900
	14486	406570,1200	1377682,6700
	14487	406572,1100	1377675,0500
	14488	406572,3200	1377674,2600
	14489	406571,7900	1377674,1000
	14490	406570,6500	1377673,7300
	14491	406569,3900	1377673,3300
	14492	406568,8100	1377673,1500
	14493	406568,9800	1377670,4800
	14494	406570,1400	1377666,6400
	14495	406571,1800	1377663,1900

## Сведения о границах территориальной зоны застройки индивидуальными жилыми домами (Ж-1)

Сведения о характерных точках границ объекта	№ точки	Координаты	
		X	Y
	14496	406579,1700	1377638,7000
	14497	406580,9000	1377633,5800
	14498	406587,1500	1377616,6200
	14499	406584,1700	1377615,5200
	14500	406584,9500	1377613,4300
	14501	406586,2000	1377613,8400
	14502	406587,1500	1377611,1900
	14503	406585,9200	1377610,7600
	14504	406592,8500	1377591,2600
	14505	406593,8900	1377588,3300
	14506	406588,5700	1377586,9000
	14507	406590,3600	1377581,8900
	14508	406595,9500	1377588,3300
	14509	406598,2100	1377584,6500
	14510	406598,8900	1377582,7500
	14511	406600,1300	1377579,2300
	14512	406602,7500	1377575,1700
	14513	406594,5500	1377570,1700
	14514	406594,9900	1377568,9400
	14515	406595,3700	1377567,9800
	14516	406597,0100	1377563,9100
	14517	406599,8600	1377556,8300
	14518	406601,5300	1377551,3200
	14519	406602,7300	1377552,2100
	14520	406604,5300	1377556,7600
	14521	406602,3000	1377562,2100
	14522	406606,3000	1377563,9100
	14523	406606,7900	1377564,1100
	14524	406608,4700	1377564,8300
	14525	406608,8000	1377563,9800
	14526	406610,0000	1377560,9600
	14527	406620,5200	1377534,5000
	14528	406618,5000	1377533,6200
	14529	406616,4500	1377532,7200
	14530	406613,9300	1377531,6200
	14531	406610,9900	1377530,3100
	14532	406610,2600	1377532,0600
	14533	406608,1700	1377531,2000
	14534	406610,7000	1377524,5000
	14535	406611,8700	1377525,2200
	14536	406614,4000	1377519,2800
	14537	406615,9700	1377515,6000
	14538	406616,1600	1377515,1200



Сведения о границах территориальной зоны застройки индивидуальными жилыми домами (Ж-1)

Сведения о характерных точках границ объекта	№ точки	Координаты	
		X	Y
	14539	406621,4700	1377517,3000
	14540	406623,4100	1377518,1100
	14541	406623,7400	1377518,2400
	14542	406627,1000	1377507,9500
	14543	406626,7300	1377507,7500
	14544	406626,1300	1377507,4200
	14545	406624,9000	1377506,7600
	14546	406624,6300	1377506,6200
	14547	406627,5700	1377498,5200
	14548	406621,7800	1377496,3200
	14549	406624,8500	1377489,1700
	14550	406626,5900	1377490,3000
	14551	406628,9000	1377490,8300
	14552	406630,1900	1377490,5500
	14553	406632,3800	1377490,0900
	14554	406633,7500	1377489,8000
	14555	406643,4800	1377468,6000
	14556	406646,3600	1377468,8200
	14557	406650,1600	1377461,8000
	14558	406653,2800	1377463,3400
	14559	406658,6300	1377452,3800
	14560	406658,3600	1377448,3400
	14561	406655,6400	1377447,4800
	14562	406653,9500	1377447,1300
	14563	406652,5100	1377446,8800
	14564	406650,2000	1377446,4700
	14565	406646,6000	1377445,8500
	14566	406646,8800	1377445,3800
	14567	406653,6000	1377436,2500
	14568	406658,4700	1377437,1500
	14569	406660,8100	1377437,5700
	14570	406663,8700	1377438,1300
	14571	406673,3300	1377427,9800
	14572	406674,4700	1377425,3800
	14573	406670,0600	1377423,3800
	14574	406672,3200	1377420,6100
	14575	406677,7500	1377422,8000
	14576	406683,3400	1377416,1300
	14577	406685,2800	1377416,5500
	14578	406689,5500	1377410,5800
	14579	406696,2900	1377400,1400
	14580	406698,5900	1377397,1400
	14581	406708,6000	1377384,0800

## Сведения о границах территориальной зоны застройки индивидуальными жилыми домами (Ж-1)

Сведения о характерных точках границ объекта	№ точки	Координаты	
		X	Y
	14582	406708,7700	1377382,5900
	14583	406709,0000	1377380,5700
	14584	406705,0700	1377379,5100
	14585	406702,1800	1377378,4900
	14586	406707,3900	1377372,9500
	14587	406708,3900	1377371,8700
	14588	406717,1400	1377362,5400
	14589	406720,4300	1377359,0300
	14590	406721,5600	1377357,8300
	14591	406730,2100	1377348,6000
	14592	406742,4000	1377347,8500
	14593	406743,9000	1377347,7600
	14594	406749,7800	1377346,9100
	14595	406759,1700	1377344,6500
	14596	406765,0700	1377343,2400
	14597	406767,6800	1377342,6200
	14598	406769,0500	1377342,1200
	14599	406770,7200	1377341,5200
	14600	406773,1300	1377340,7600
	14601	406781,7400	1377337,0000
	14602	406798,7000	1377329,6300
	14603	406821,4400	1377319,7100
	14604	406826,2800	1377316,8800
	14605	406834,8900	1377308,9500
	14606	406834,7800	1377308,4400
	14607	406834,3100	1377306,1400
	14608	406833,5700	1377302,4600
	14609	406844,5822	1377297,7720
	14610	406845,2043	1377296,6700
	14611	406840,7816	1377285,4710
	14612	406828,9515	1377255,9090
	14613	406824,2194	1377246,5250
	14614	406817,1909	1377237,6350
	14615	406810,7191	1377231,3550
	14616	406801,7422	1377225,7110
	14617	406789,1466	1377223,0300
	14618	406777,6643	1377222,9590
	14619	406767,9219	1377224,7230
	14620	406758,3186	1377226,6280
	14621	406748,2282	1377226,6990
	14622	406737,0243	1377224,8640
	14623	406696,1060	1377221,6890
	14624	406695,8886	1377218,5050

## Сведения о границах территориальной зоны застройки индивидуальными жилыми домами (Ж-1)

Сведения о характерных точках границ объекта	№ точки	Координаты	
		X	Y
	14625	406695,0052	1377207,2920
	14626	406688,8362	1377198,6000
	14627	406682,0037	1377145,4460
	14628	406662,1665	1377145,7420
	14629	406664,1100	1377148,2300
	14630	406667,0870	1377152,0450
	14631	406631,4200	1377159,4900
	14632	406602,9000	1377165,1600
	14633	406598,9800	1377165,9400
	14634	406583,8200	1377168,9600
	14635	406581,8700	1377169,3500
	14636	406579,9000	1377169,7000
	14637	406543,2900	1377176,1900
	14638	406543,0400	1377174,2800
	14639	406542,6034	1377170,9550
	14640	406538,2690	1377171,8356
	14641	406537,8800	1377169,3100
	14642	406537,4000	1377169,3700
	14643	406536,8000	1377166,1200
	14644	406529,8200	1377167,2500
	14645	406530,2600	1377170,4600
	14646	406522,5700	1377171,6500
	14647	406520,2300	1377172,0200
	14648	406520,5386	1377175,4341
	14649	406518,2979	1377175,8890
	14650	406515,3057	1377175,8320
	14651	406515,0700	1377172,8100
	14652	406514,9000	1377169,2500
	14653	406508,8900	1377169,3000
	14654	406508,6100	1377168,9000
	14655	406506,0300	1377167,3000
	14656	406505,2300	1377167,4300
	14657	406502,9000	1377163,1500
	14658	406491,4700	1377164,8400
	14659	406492,1400	1377169,5900
	14660	406490,0690	1377170,0580
	14661	406487,9080	1377172,6900
	14662	406486,7682	1377175,2850
	14663	406469,9695	1377174,9630
	14664	406458,5825	1377172,4309
	14665	406458,8200	1377181,3500
	14666	406456,5200	1377181,0600
	14667	406385,1103	1377177,2226

Сведения о границах территориальной зоны застройки индивидуальными жилыми домами (Ж-1)

Сведения о характерных точках границ объекта	№ точки	Координаты	
		X	Y
	14668	406382,4981	1377199,8800
	14669	406381,5906	1377231,0510
	14670	406370,7147	1377256,4690
	14671	406371,1120	1377264,6980
	14672	406365,3554	1377275,0700
	14673	406357,5700	1377278,5760
	14674	406356,6148	1377290,6676
	14675	406345,9604	1377308,4470
	14676	406335,6252	1377333,3070
	14677	406335,4674	1377335,1240
	14678	406319,3014	1377324,7660
	14679	406294,6579	1377310,5850
	14680	406270,5839	1377297,7670
	14359	406267,6181	1377301,3800
	14681	406349,0000	1378208,8000
	14682	406387,9600	1378213,5100
	14683	406426,9400	1378218,2300
	14684	406429,4700	1378193,0400
	14685	406432,2900	1378167,4300
	14686	406392,7800	1378163,1300
	14687	406353,5400	1378158,9800
	14688	406351,1700	1378184,9700
	14681	406349,0000	1378208,8000
	14689	406377,1200	1378074,4600
	14690	406395,3300	1378075,9300
	14691	406397,1100	1378076,0600
	14692	406395,6600	1378105,2500
	14693	406395,4594	1378109,3120
	14694	406395,4300	1378109,3100
	14695	406380,2600	1378108,2100
	14696	406378,3100	1378127,5300
	14697	406390,2700	1378128,9700
	14698	406417,8200	1378131,0000
	14699	406435,5100	1378131,9300
	14700	406436,1000	1378115,3300
	14701	406436,4700	1378107,9400
	14702	406437,9300	1378078,5100
	14703	406437,9700	1378058,5400
	14704	406434,6030	1378058,3610
	14705	406434,6100	1378058,0100
	14706	406434,6090	1378057,9090
	14707	406438,3000	1378058,0600
	14708	406439,9500	1378029,8900

## Сведения о границах территориальной зоны застройки индивидуальными жилыми домами (Ж-1)

Сведения о характерных точках границ объекта	№ точки	Координаты	
		X	Y
	14709	406434,2300	1378029,8000
	14710	406423,9800	1378029,6400
	14711	406426,1100	1377994,7700
	14712	406425,8300	1377994,7600
	14713	406425,7800	1377996,1900
	14714	406389,5500	1377994,8400
	14715	406391,5500	1377994,9200
	14716	406389,5600	1377994,8500
	14717	406389,4900	1378004,1400
	14718	406389,3300	1378027,9400
	14719	406389,5500	1378027,9600
	14720	406389,3300	1378027,9700
	14721	406389,3200	1378028,8100
	14722	406395,0400	1378028,9500
	14723	406395,1500	1378042,5200
	14724	406394,6500	1378042,5200
	14725	406395,1868	1378055,4510
	14726	406394,4000	1378055,4000
	14727	406394,3743	1378056,2180
	14728	406378,9200	1378055,6400
	14689	406377,1200	1378074,4600
	14729	406394,6500	1378157,0000
	14730	406430,0800	1378162,3700
	14731	406432,8000	1378135,1600
	14732	406396,4700	1378134,4300
	14729	406394,6500	1378157,0000
	14733	406479,1100	1377848,4100
	14734	406482,5500	1377861,6500
	14735	406484,8500	1377872,6800
	14736	406483,1827	1377874,0060
	14737	406493,9164	1377922,5810
	14738	406505,2768	1377928,9090
	14739	406583,9586	1377948,8990
	14740	406594,0114	1377951,4530
	14741	406604,7683	1377942,5900
	14742	406614,1495	1377922,9730
	14743	406616,9610	1377923,1190
	14744	406622,3094	1377923,0010
	14745	406622,2347	1377923,2240
	14746	406622,5211	1377922,9960
	14747	406668,9300	1377921,9730
	14748	406672,5030	1377919,1580
	14749	406673,5000	1377917,2930

## Сведения о границах территориальной зоны застройки индивидуальными жилыми домами (Ж-1)

Сведения о характерных точках границ объекта	№ точки	Координаты	
		X	Y
	14750	406674,5658	1377915,3320
	14751	406675,2159	1377915,5180
	14752	406675,9100	1377912,8600
	14753	406676,1900	1377912,3400
	14754	406676,5600	1377911,3400
	14755	406754,3600	1377931,9400
	14756	406763,7311	1377928,4300
	14757	406797,9940	1377922,6210
	14758	406791,1141	1377886,0460
	14759	406789,4743	1377851,7570
	14760	406792,0667	1377804,2960
	14761	406786,4786	1377773,0520
	14762	406787,1690	1377766,5000
	14763	406791,1251	1377755,3980
	14764	406792,6859	1377750,4060
	14765	406793,7514	1377741,0410
	14766	406794,3359	1377740,1230
	14767	406796,3879	1377735,4770
	14768	406796,3897	1377735,4700
	14769	406796,0400	1377734,4720
	14770	406795,3620	1377716,5070
	14771	406795,3700	1377716,5070
	14772	406795,1800	1377711,9620
	14773	406790,3937	1377711,2384
	14774	406789,6679	1377711,1137
	14775	406792,2412	1377703,2300
	14776	406792,4927	1377702,7040
	14777	406794,5100	1377703,4300
	14778	406799,3100	1377693,5300
	14779	406797,2072	1377692,8370
	14780	406801,1951	1377684,4900
	14781	406799,7200	1377669,5530
	14782	406807,1770	1377669,8450
	14783	406808,1845	1377669,8620
	14784	406814,0022	1377657,6860
	14785	406816,7700	1377658,0370
	14786	406816,3346	1377652,8050
	14787	406817,1541	1377651,0900
	14788	406821,3294	1377642,9760
	14789	406845,7340	1377591,8600
	14790	406856,0620	1377558,4910
	14791	406856,1039	1377537,2520
	14792	406859,1130	1377538,4160

Сведения о границах территориальной зоны застройки индивидуальными жилыми домами (Ж-1)

Сведения о характерных точках границ объекта	№ точки	Координаты	
		X	Y
	14793	406860,4750	1377533,1230
	14794	406856,1153	1377531,4620
	14795	406856,1166	1377530,8040
	14796	406859,1750	1377520,9400
	14797	406859,9945	1377518,5080
	14798	406866,4225	1377513,6990
	14799	406870,1294	1377508,0450
	14800	406866,5040	1377507,6060
	14801	406871,9030	1377488,2940
	14802	406879,8324	1377493,2460
	14803	406879,8325	1377493,2450
	14804	406880,3200	1377493,5500
	14805	406881,6427	1377490,4840
	14806	406881,6459	1377490,4790
	14807	406883,0940	1377487,1260
	14808	406891,6200	1377471,2340
	14809	406904,4023	1377477,9240
	14810	406917,0904	1377476,0160
	14811	406934,1292	1377437,3860
	14812	406942,8416	1377441,5650
	14813	407007,1842	1377466,3500
	14814	407024,3613	1377425,2510
	14815	407025,2140	1377425,6130
	14816	407025,9009	1377423,7140
	14817	407033,2745	1377423,8680
	14818	407046,9060	1377426,1020
	14819	407047,0963	1377424,1560
	14820	407047,1980	1377423,1160
	14821	407052,4197	1377424,2660
	14822	407078,1420	1377429,9340
	14823	407081,8140	1377430,8910
	14824	407082,4628	1377424,8920
	14825	407094,6477	1377425,1460
	14826	407093,0900	1377446,4400
	14827	407126,6700	1377445,4300
	14828	407125,4900	1377431,8100
	14829	407125,3100	1377429,8000
	14830	407125,7270	1377429,5440
	14831	407140,0165	1377426,4330
	14832	407172,9730	1377426,9600
	14833	407202,5200	1377432,3980
	14834	407202,7690	1377430,6750
	14835	407218,1547	1377431,8790

## Сведения о границах территориальной зоны застройки индивидуальными жилыми домами (Ж-1)

Сведения о характерных точках границ объекта	№ точки	Координаты	
		X	Y
	14836	407220,9740	1377432,3250
	14837	407222,2623	1377432,5550
	14838	407221,8650	1377435,2630
	14839	407234,8203	1377433,1830
	14840	407243,4460	1377433,8580
	14841	407243,6909	1377433,8680
	14842	407243,5710	1377434,7780
	14843	407286,1920	1377436,7340
	14844	407287,8710	1377426,7080
	14845	407288,5720	1377422,5220
	14846	407301,0190	1377411,8310
	14847	407331,9004	1377411,8680
	14848	407368,1555	1377404,8520
	14849	407375,0230	1377397,7760
	14850	407382,3291	1377386,7100
	14851	407385,1973	1377377,3420
	14852	407395,8581	1377376,4840
	14853	407407,4153	1377375,7920
	14854	407429,2857	1377351,3080
	14855	407467,9142	1377327,6730
	14856	407471,3388	1377318,0140
	14857	407509,9659	1377289,7780
	14858	407512,4520	1377290,3180
	14859	407513,9300	1377291,0990
	14860	407514,2683	1377290,8640
	14861	407515,6500	1377289,9000
	14862	407520,7700	1377283,5100
	14863	407536,2748	1377277,9620
	14864	407534,7271	1377276,4440
	14865	407532,5100	1377274,2800
	14866	407531,2500	1377273,2100
	14867	407536,3787	1377268,6850
	14868	407544,4622	1377259,8120
	14869	407545,5428	1377260,7970
	14870	407547,6000	1377258,7900
	14871	407547,7012	1377258,7010
	14872	407559,9460	1377246,7630
	14873	407570,6756	1377238,4530
	14874	407570,6900	1377238,4400
	14875	407578,2300	1377232,6000
	14876	407579,5591	1377231,7760
	14877	407594,2120	1377222,6870
	14878	407604,1550	1377216,6100



## Сведения о границах территориальной зоны застройки индивидуальными жилыми домами (Ж-1)

Сведения о характерных точках границ объекта	№ точки	Координаты	
		X	Y
	14879	407601,2310	1377212,9530
	14880	407599,6484	1377211,0460
	14881	407600,4022	1377210,4000
	14882	407618,4134	1377189,2160
	14883	407626,3519	1377177,6340
	14884	407628,7177	1377174,9680
	14885	407626,8870	1377173,3610
	14886	407640,3920	1377157,7720
	14887	407646,0680	1377150,7680
	14888	407646,0589	1377150,7600
	14889	407646,0680	1377150,7490
	14890	407648,4506	1377152,7390
	14891	407651,4700	1377155,2610
	14892	407665,2920	1377139,3400
	14893	407662,4798	1377136,9350
	14894	407667,2255	1377131,5890
	14895	407667,0840	1377131,5030
	14896	407654,0830	1377118,1040
	14897	407649,9440	1377113,8950
	14898	407645,3011	1377109,1420
	14899	407640,1216	1377104,0720
	14900	407641,7680	1377092,9150
	14901	407643,3974	1377086,1320
	14902	407644,4030	1377081,8990
	14903	407652,2502	1377083,9210
	14904	407652,2655	1377083,9050
	14905	407666,6830	1377087,5830
	14906	407670,7617	1377071,6000
	14907	407670,8170	1377071,6020
	14908	407673,5890	1377060,5210
	14909	407673,8110	1377060,5540
	14910	407695,3416	1377063,8634
	14911	407696,6537	1377071,6600
	14912	407696,7285	1377071,6590
	14913	407696,7800	1377072,1000
	14914	407710,9200	1377074,4900
	14915	407710,9200	1377074,4898
	14916	407710,9210	1377074,4900
	14917	407711,4286	1377071,5790
	14918	407722,9251	1377071,5160
	14919	407752,2020	1377042,4200
	14920	407767,3500	1377001,0300
	14921	407769,3400	1376986,9200

## Сведения о границах территориальной зоны застройки индивидуальными жилыми домами (Ж-1)

Сведения о характерных точках границ объекта	№ точки	Координаты	
		X	Y
	14922	407776,7800	1376975,2600
	14923	407797,3872	1376918,9420
	14924	407793,5369	1376908,2230
	14925	407792,0857	1376905,0240
	14926	407740,5898	1376923,7210
	14927	407721,8008	1376925,5550
	14928	407690,4857	1376926,4720
	14929	407669,2631	1376926,1640
	14930	407669,0782	1376870,0040
	14931	407446,8895	1376921,7700
	14932	407422,4759	1376936,2080
	14933	407420,4500	1376935,2530
	14934	407419,1690	1376935,8780
	14935	407403,8609	1376942,9600
	14936	407366,3273	1376884,7900
	14937	407591,0859	1376771,6180
	14938	407392,5163	1376448,2230
	14939	407385,7742	1376448,3630
	14940	407301,4234	1376431,5770
	14941	407301,2300	1376432,8300
	14942	407301,0100	1376434,3000
	14943	407300,6300	1376436,7900
	14944	407300,5800	1376437,0900
	14945	407296,3500	1376436,2800
	14946	407296,1400	1376437,4300
	14947	407295,8400	1376439,2400
	14948	407295,6400	1376440,4200
	14949	407290,4700	1376470,9400
	14950	407284,4300	1376498,1800
	14951	407277,8100	1376526,4200
	14952	407274,7700	1376548,7300
	14953	407274,0200	1376554,2800
	14954	407272,3700	1376561,3800
	14955	407268,3400	1376578,6600
	14956	407244,9600	1376675,6300
	14957	407244,5900	1376677,1700
	14958	407243,8900	1376680,0500
	14959	407232,6200	1376683,7800
	14960	407231,1100	1376684,2700
	14961	407231,0700	1376684,9700
	14962	407230,0900	1376702,1700
	14963	407228,4200	1376728,4800
	14964	407227,4200	1376730,6300

## Сведения о границах территориальной зоны застройки индивидуальными жилыми домами (Ж-1)

Сведения о характерных точках границ объекта	№ точки	Координаты	
		X	Y
	14965	407221,4900	1376749,7000
	14966	407226,2700	1376751,5000
	14967	407216,0900	1376792,6700
	14968	407215,1200	1376793,7000
	14969	407209,2300	1376808,5600
	14970	407199,2300	1376846,4400
	14971	407202,4100	1376847,0900
	14972	407193,7900	1376878,3000
	14973	407184,9000	1376899,0200
	14974	407182,8800	1376904,6900
	14975	407171,6000	1376926,2500
	14976	407168,4600	1376932,5500
	14977	407166,9600	1376935,9300
	14978	407165,1200	1376940,0400
	14979	407157,9300	1376956,1900
	14980	407156,6400	1376962,9700
	14981	407156,2400	1376967,6300
	14982	407160,7700	1376968,5800
	14983	407161,3900	1376968,2300
	14984	407162,7100	1376978,7600
	14985	407164,4400	1376992,3700
	14986	407164,7100	1376994,6000
	14987	407164,8800	1376995,9300
	14988	407165,0500	1376997,2400
	14989	407165,6700	1377002,2200
	14990	407165,9500	1377004,3100
	14991	407166,0700	1377005,3600
	14992	407166,4600	1377008,4300
	14993	407166,9100	1377011,9900
	14994	407167,1000	1377013,4900
	14995	407167,9000	1377019,7800
	14996	407165,1900	1377022,6300
	14997	407162,7800	1377025,1800
	14998	407161,5700	1377025,5500
	14999	407157,3900	1377026,8500
	15000	407154,7700	1377029,3200
	15001	407151,7500	1377032,1000
	15002	407149,0800	1377034,5600
	15003	407144,9400	1377039,2500
	15004	407140,4900	1377042,0700
	15005	407136,6900	1377047,5500
	15006	407136,1600	1377047,3800
	15007	407134,8100	1377051,6400

## Сведения о границах территориальной зоны застройки индивидуальными жилыми домами (Ж-1)

Сведения о характерных точках границ объекта	№ точки	Координаты	
		X	Y
	15008	407131,7100	1377051,9600
	15009	407131,0600	1377053,0700
	15010	407128,1900	1377057,6300
	15011	407125,0500	1377062,6500
	15012	407122,8700	1377067,2500
	15013	407121,6800	1377069,7300
	15014	407119,6200	1377068,7800
	15015	407117,9000	1377072,4500
	15016	407120,6600	1377073,7600
	15017	407113,3900	1377085,9900
	15018	407111,6900	1377091,8600
	15019	407109,8900	1377098,2100
	15020	407108,8400	1377100,1000
	15021	407107,6400	1377099,8200
	15022	407105,2400	1377099,2600
	15023	407104,8400	1377099,1700
	15024	407103,5000	1377104,9500
	15025	407103,3200	1377105,7700
	15026	407102,6200	1377109,6500
	15027	407102,5800	1377109,9300
	15028	407101,8500	1377112,7900
	15029	407098,1500	1377119,5100
	15030	407096,9300	1377120,8600
	15031	407095,6600	1377122,2700
	15032	407091,7000	1377126,6600
	15033	407086,8900	1377131,9800
	15034	407082,4900	1377136,8600
	15035	407080,5800	1377138,9800
	15036	407074,9100	1377145,2700
	15037	407070,9600	1377149,6600
	15038	407068,9500	1377152,5800
	15039	407056,5300	1377171,0900
	15040	407041,5700	1377194,7400
	15041	407038,4900	1377199,6000
	15042	407039,4700	1377200,1000
	15043	407027,6700	1377218,8000
	15044	407016,9100	1377235,8300
	15045	407015,3700	1377238,2900
	15046	407014,1300	1377239,3700
	15047	407003,8000	1377248,5500
	15048	407000,4200	1377251,5600
	15049	406997,1900	1377254,4200
	15050	406984,3500	1377265,8200

## Сведения о границах территориальной зоны застройки индивидуальными жилыми домами (Ж-1)

Сведения о характерных точках границ объекта	№ точки	Координаты	
		X	Y
	15051	406982,7800	1377267,0900
	15052	406981,0400	1377265,9200
	15053	406960,5800	1377279,7800
	15054	406958,7000	1377281,0700
	15055	406951,4900	1377286,0900
	15056	406955,4500	1377289,0700
	15057	406952,4900	1377291,4600
	15058	406946,5500	1377287,1900
	15059	406944,7300	1377285,9000
	15060	406941,5900	1377288,1400
	15061	406935,0500	1377292,7800
	15062	406935,7500	1377293,5000
	15063	406930,3000	1377297,3000
	15064	406929,9400	1377296,9400
	15065	406923,1400	1377302,4400
	15066	406918,0700	1377307,0100
	15067	406914,2400	1377310,4600
	15068	406911,8300	1377312,3900
	15069	406910,5000	1377313,5400
	15070	406902,0100	1377320,8900
	15071	406903,7900	1377323,4300
	15072	406897,2300	1377327,4500
	15073	406894,7300	1377324,0100
	15074	406891,5900	1377323,6700
	15075	406889,1600	1377325,4800
	15076	406884,5000	1377328,8000
	15077	406878,1000	1377333,6000
	15078	406872,0300	1377338,2700
	15079	406869,2900	1377340,4300
	15080	406867,9200	1377340,4100
	15081	406863,0600	1377342,1300
	15082	406860,9500	1377342,8600
	15083	406855,7100	1377344,7000
	15084	406848,3100	1377347,2700
	15085	406836,2200	1377351,5200
	15086	406824,0800	1377355,7800
	15087	406806,9100	1377361,8200
	15088	406799,1800	1377365,6800
	15089	406791,9300	1377368,7900
	15090	406790,6200	1377369,4500
	15091	406782,3500	1377372,5700
	15092	406776,7900	1377374,2400
	15093	406774,6800	1377374,8800

## Сведения о границах территориальной зоны застройки индивидуальными жилыми домами (Ж-1)

Сведения о характерных точках границ объекта	№ точки	Координаты	
		X	Y
	15094	406774,7200	1377375,5600
	15095	406775,3400	1377385,0900
	15096	406758,6500	1377395,9100
	15097	406748,4800	1377403,9400
	15098	406746,6400	1377404,0700
	15099	406733,8100	1377404,9800
	15100	406731,8500	1377405,1200
	15101	406727,3000	1377405,4400
	15102	406718,8500	1377415,8900
	15103	406709,1200	1377442,6500
	15104	406710,4400	1377442,3600
	15105	406705,3700	1377448,6600
	15106	406702,8800	1377451,7600
	15107	406702,2600	1377452,5200
	15108	406700,4500	1377455,0700
	15109	406699,9600	1377455,7500
	15110	406698,6300	1377455,1300
	15111	406696,2500	1377454,0300
	15112	406696,0000	1377453,9100
	15113	406695,6300	1377454,5400
	15114	406681,5100	1377478,7700
	15115	406673,5000	1377494,4300
	15116	406671,4700	1377498,5400
	15117	406665,4000	1377510,7700
	15118	406666,0300	1377511,0200
	15119	406667,4700	1377511,5900
	15120	406669,0300	1377512,2100
	15121	406668,3500	1377513,8900
	15122	406667,6000	1377515,7600
	15123	406665,1400	1377521,8700
	15124	406664,0600	1377524,5500
	15125	406661,1200	1377531,8800
	15126	406659,6200	1377535,6000
	15127	406652,3300	1377553,7100
	15128	406652,0900	1377554,3100
	15129	406651,9100	1377554,8300
	15130	406646,0200	1377571,5700
	15131	406644,4200	1377576,1200
	15132	406639,0300	1377591,4200
	15133	406637,6800	1377595,2600
	15134	406637,5200	1377595,7100
	15135	406634,1900	1377605,1500
	15136	406605,4200	1377686,8800

## Сведения о границах территориальной зоны застройки индивидуальными жилыми домами (Ж-1)

Сведения о характерных точках границ объекта	№ точки	Координаты	
		X	Y
	15137	406602,0800	1377696,3600
	15138	406597,8400	1377708,4100
	15139	406585,2700	1377743,6500
	15140	406582,0100	1377751,1800
	15141	406578,0800	1377760,2600
	15142	406573,9500	1377768,4900
	15143	406572,0100	1377772,3900
	15144	406570,4200	1377775,5600
	15145	406568,9100	1377778,1100
	15146	406565,8000	1377783,3800
	15147	406563,3100	1377787,6000
	15148	406561,7300	1377790,2900
	15149	406558,8700	1377794,4900
	15150	406556,6800	1377797,7100
	15151	406548,3100	1377810,0500
	15152	406541,8200	1377818,3400
	15153	406539,7400	1377821,0000
	15154	406532,8300	1377829,8500
	15155	406532,1900	1377830,4700
	15156	406526,9700	1377827,1000
	15157	406511,8200	1377820,5600
	14733	406479,1100	1377848,4100
	15158	406573,6533	1376741,6320
	15159	406577,9487	1376749,5100
	15160	406626,0748	1376826,4970
	15161	406638,0843	1376820,3990
	15162	406638,0180	1376820,2640
	15163	406632,1100	1376810,3800
	15164	406630,7900	1376807,8300
	15165	406628,8900	1376804,1200
	15166	406642,3552	1376788,8430
	15167	406645,3660	1376785,4280
	15168	406643,0800	1376781,8300
	15169	406641,4400	1376779,1700
	15170	406628,2000	1376757,6700
	15171	406622,3518	1376748,1727
	15172	406614,8480	1376735,9930
	15173	406614,1955	1376734,9381
	15174	406614,0100	1376734,6400
	15175	406614,0108	1376734,6395
	15176	406614,0080	1376734,6350
	15177	406615,7175	1376733,5910
	15178	406612,6017	1376728,2810

## Сведения о границах территориальной зоны застройки индивидуальными жилыми домами (Ж-1)

Сведения о характерных точках границ объекта	№ точки	Координаты	
		X	Y
	15179	406608,0989	1376720,6860
	15180	406592,7319	1376730,0580
	15158	406573,6533	1376741,6320
	15181	406719,1884	1377119,1697
	15182	406746,8458	1377158,2874
	15183	406789,4080	1377218,4720
	15184	406830,4622	1377212,2004
	15185	406749,8903	1377095,5476
	15181	406719,1884	1377119,1697
	15186	408627,4359	1376020,2260
	15187	408629,3148	1376023,5780
	15188	408648,2082	1376053,6700
	15189	408646,9002	1376059,4720
	15190	408646,8951	1376059,4760
	15191	408673,5555	1376104,0070
	15192	408675,0700	1376104,3000
	15193	408674,7200	1376104,8400
	15194	408692,3400	1376126,2700
	15195	408693,7000	1376128,0000
	15196	408699,3400	1376124,1200
	15197	408708,7700	1376137,4000
	15198	408705,3000	1376139,0600
	15199	408704,2400	1376140,2700
	15200	408710,2000	1376151,6000
	15201	408712,3600	1376152,6500
	15202	408717,1000	1376152,2800
	15203	408727,2200	1376144,9000
	15204	408744,2000	1376134,4300
	15205	408742,6400	1376129,3700
	15206	408733,8200	1376112,1400
	15207	408727,2400	1376102,8600
	15208	408715,4400	1376111,5200
	15209	408713,8100	1376111,3600
	15210	408706,9700	1376118,4100
	15211	408699,7500	1376114,1400
	15212	408690,8400	1376108,6800
	15213	408689,2000	1376106,9300
	15214	408732,5900	1376101,0100
	15215	408735,0100	1376103,3600
	15216	408736,0700	1376105,0800
	15217	408737,7000	1376108,4600
	15218	408738,6800	1376106,1800
	15219	408741,2800	1376104,6100



## Сведения о границах территориальной зоны застройки индивидуальными жилыми домами (Ж-1)

Сведения о характерных точках границ объекта	№ точки	Координаты	
		X	Y
	15220	408740,8500	1376104,1400
	15221	408739,7700	1376102,2600
	15222	408739,0600	1376100,9200
	15223	408740,5200	1376100,0400
	15224	408740,6400	1376099,9100
	15225	408742,8200	1376099,6100
	15226	408744,5500	1376106,7400
	15227	408743,5900	1376109,7600
	15228	408741,4600	1376114,2900
	15229	408743,2400	1376117,0000
	15230	408751,7000	1376124,3000
	15231	408761,3000	1376123,3000
	15232	408755,0800	1376097,9400
	15233	408756,8000	1376097,7000
	15234	408757,1000	1376098,5400
	15235	408761,4400	1376120,1900
	15236	408765,1000	1376119,6800
	15237	408767,0200	1376119,4100
	15238	408776,0700	1376116,0300
	15239	408780,3800	1376112,1200
	15240	408785,1700	1376107,7500
	15241	408791,1900	1376098,9800
	15242	408797,9600	1376092,0800
	15243	408816,6600	1376089,5300
	15244	408816,6900	1376089,6200
	15245	408817,4500	1376097,5400
	15246	408811,4400	1376100,1200
	15247	408808,5600	1376098,5700
	15248	408807,4900	1376095,4200
	15249	408806,4800	1376094,1300
	15250	408793,5600	1376111,9000
	15251	408792,7400	1376114,7100
	15252	408793,3700	1376119,2100
	15253	408787,6300	1376119,1500
	15254	408790,9100	1376126,1600
	15255	408790,2300	1376132,9400
	15256	408781,4700	1376129,4000
	15257	408780,7500	1376135,6900
	15258	408789,6300	1376149,0700
	15259	408802,2300	1376162,3300
	15260	408806,1700	1376154,2900
	15261	408812,5800	1376150,8000
	15262	408822,8900	1376169,6900

## Сведения о границах территориальной зоны застройки индивидуальными жилыми домами (Ж-1)

Сведения о характерных точках границ объекта	№ точки	Координаты	
		X	Y
	15263	408823,8200	1376169,2400
	15264	408824,9000	1376171,5300
	15265	408824,1800	1376171,9500
	15266	408824,9100	1376175,8200
	15267	408825,7600	1376180,3100
	15268	408826,9800	1376183,0700
	15269	408837,2000	1376178,8500
	15270	408838,7600	1376181,1600
	15271	408848,9300	1376176,9400
	15272	408848,2800	1376175,5900
	15273	408854,3600	1376173,9000
	15274	408853,3800	1376152,1000
	15275	408848,7100	1376145,2800
	15276	408847,4500	1376141,8900
	15277	408847,5000	1376137,6800
	15278	408846,0400	1376137,1800
	15279	408844,3800	1376131,0300
	15280	408841,5900	1376131,4400
	15281	408840,0300	1376133,7300
	15282	408836,3400	1376133,7700
	15283	408835,5000	1376133,8400
	15284	408833,3600	1376116,8800
	15285	408836,7200	1376116,4800
	15286	408835,3400	1376094,4100
	15287	408833,3600	1376094,3400
	15288	408832,6800	1376090,6100
	15289	408830,5800	1376090,4300
	15290	408829,9600	1376087,7200
	15291	408843,3900	1376085,8800
	15292	408843,3600	1376086,3700
	15293	408843,3600	1376087,5200
	15294	408843,3500	1376090,0400
	15295	408846,2700	1376090,5500
	15296	408848,5400	1376090,9500
	15297	408854,3300	1376092,1500
	15298	408854,8400	1376108,3200
	15299	408870,6900	1376108,0100
	15300	408888,7100	1376108,1400
	15301	408884,2300	1376090,4600
	15302	408893,2000	1376090,3200
	15303	408894,7600	1376078,8700
	15304	408899,6600	1376078,2000
	15305	408909,4700	1376041,4600

## Сведения о границах территориальной зоны застройки индивидуальными жилыми домами (Ж-1)

Сведения о характерных точках границ объекта	№ точки	Координаты	
		X	Y
	15306	408909,5800	1376006,2200
	15307	408909,8030	1376006,2060
	15308	408909,7316	1376006,1100
	15309	408909,7300	1376006,1100
	15310	408898,5600	1376001,5300
	15311	408894,7700	1376007,8000
	15312	408880,1000	1375997,3900
	15313	408877,5300	1375985,8600
	15314	408878,5100	1375980,5900
	15315	408879,8600	1375979,1800
	15316	408877,8700	1375945,1600
	15317	408881,0600	1375941,4500
	15318	408898,3761	1375938,9840
	15319	408896,0324	1375912,1630
	15320	408852,1279	1375926,7950
	15321	408848,1520	1375916,2580
	15322	408816,0390	1375929,7740
	15323	408741,7179	1375959,5490
	15324	408738,0993	1375960,8190
	15325	408729,0527	1375960,2540
	15326	408718,6144	1375960,5360
	15327	408705,8100	1375962,5120
	15328	408695,3716	1375965,6160
	15329	408661,9689	1375981,1390
	15330	408647,1992	1375993,1330
	15186	408627,4359	1376020,2260
	15331	408732,6400	1376195,6600
	15332	408748,4100	1376222,3900
	15333	408748,9705	1376222,1840
	15334	408757,1310	1376219,1750
	15335	408758,2149	1376218,0190
	15336	408759,9800	1376216,1300
	15337	408762,5200	1376211,9900
	15338	408763,4600	1376209,6500
	15339	408780,2100	1376227,7400
	15340	408780,3000	1376223,2330
	15341	408780,4800	1376214,2180
	15342	408786,6589	1376211,4890
	15343	408787,0200	1376211,3300
	15344	408790,3800	1376209,7100
	15345	408786,9900	1376196,1300
	15346	408786,8100	1376190,4300
	15347	408785,7300	1376185,5400

## Сведения о границах территориальной зоны застройки индивидуальными жилыми домами (Ж-1)

Сведения о характерных точках границ объекта	№ точки	Координаты	
		X	Y
	15348	408780,6300	1376172,2200
	15349	408784,4000	1376170,1600
	15350	408780,9500	1376159,9100
	15351	408774,3900	1376163,0100
	15352	408774,7100	1376164,1000
	15353	408772,6300	1376165,3400
	15354	408774,6400	1376172,5600
	15355	408770,6500	1376173,7700
	15356	408773,2400	1376186,3300
	15357	408772,2500	1376186,9400
	15358	408777,3600	1376194,4700
	15359	408778,5600	1376194,0000
	15360	408779,3800	1376195,2400
	15361	408773,2300	1376199,1300
	15362	408765,9900	1376203,2400
	15363	408763,5400	1376199,6800
	15364	408762,2400	1376200,1000
	15365	408759,3600	1376194,5400
	15366	408754,7000	1376184,1100
	15367	408753,6000	1376178,5100
	15368	408752,7500	1376174,1600
	15369	408762,2100	1376165,6000
	15370	408767,2100	1376164,0000
	15371	408765,7900	1376160,0500
	15372	408765,5400	1376158,5100
	15373	408779,8300	1376153,3000
	15374	408777,2500	1376146,2300
	15375	408775,6600	1376146,8200
	15376	408770,3000	1376135,3600
	15377	408768,1300	1376134,8400
	15378	408764,7000	1376135,3100
	15379	408763,9800	1376135,1800
	15380	408761,2500	1376130,2900
	15381	408760,1700	1376130,0200
	15382	408755,2900	1376130,0300
	15383	408750,8600	1376131,7600
	15384	408746,1700	1376134,1900
	15385	408744,1000	1376145,1500
	15386	408747,0100	1376161,7900
	15387	408749,1500	1376168,1900
	15388	408745,3700	1376169,0700
	15389	408747,0900	1376178,2300
	15390	408744,1400	1376179,7600

## Сведения о границах территориальной зоны застройки индивидуальными жилыми домами (Ж-1)

Сведения о характерных точках границ объекта	№ точки	Координаты	
		X	Y
	15391	408743,3900	1376176,7700
	15392	408738,7100	1376178,0900
	15393	408742,4000	1376188,9900
	15331	408732,6400	1376195,6600
	15394	408843,2600	1376111,5800
	15395	408843,4500	1376119,4800
	15396	408844,9800	1376127,4700
	15397	408846,1632	1376131,0030
	15398	408849,2700	1376140,2800
	15399	408849,2708	1376140,2873
	15400	408849,6200	1376143,3800
	15401	408854,1200	1376151,6200
	15402	408860,5800	1376151,9900
	15403	408863,0200	1376164,0000
	15404	408879,3300	1376160,7780
	15405	408879,3300	1376160,7700
	15406	408879,1600	1376139,1400
	15407	408906,3600	1376136,6800
	15408	408902,0900	1376115,8100
	15409	408901,9000	1376114,5800
	15410	408903,7500	1376114,4600
	15411	408903,7800	1376110,1500
	15412	408897,5300	1376109,7000
	15413	408845,6600	1376109,5200
	15394	408843,2600	1376111,5800
	15414	409762,3400	1373532,4100
	15415	409767,5500	1373546,4500
	15416	409771,2600	1373556,5200
	15417	409773,5134	1373562,5951
	15418	409773,5100	1373562,6000
	15419	409790,3900	1373608,1800
	15420	409790,3904	1373608,1798
	15421	409790,3920	1373608,1840
	15422	409794,6164	1373606,2330
	15423	409801,1151	1373619,5110
	15424	409801,5020	1373619,6590
	15425	409801,8582	1373621,0300
	15426	409806,6367	1373630,7940
	15427	409814,8121	1373633,0620
	15428	409815,9431	1373637,1360
	15429	409841,8178	1373619,0160
	15430	409864,2270	1373573,0930
	15431	409850,0919	1373553,8450

## Сведения о границах территориальной зоны застройки индивидуальными жилыми домами (Ж-1)

Сведения о характерных точках границ объекта	№ точки	Координаты	
		X	Y
	15432	409874,1990	1373541,5490
	15433	409905,4200	1373530,3500
	15434	409926,8300	1373522,8700
	15435	409920,1900	1373503,1100
	15436	409951,0700	1373491,6400
	15437	409948,7351	1373496,2405
	15438	409955,3857	1373494,1470
	15439	409975,9769	1373490,3460
	15440	409995,9930	1373485,1490
	15441	409996,2190	1373486,5910
	15442	409999,4800	1373506,3800
	15443	409999,4735	1373506,3815
	15444	409999,5852	1373507,0611
	15445	409999,5900	1373507,0600
	15446	409999,5905	1373507,0629
	15447	410001,1249	1373506,7000
	15448	410001,8800	1373509,6400
	15449	410003,6000	1373516,2200
	15450	410004,5000	1373519,6300
	15451	410006,1700	1373526,1700
	15452	410007,4700	1373529,3500
	15453	410008,9682	1373532,0715
	15454	410011,6900	1373532,1900
	15455	410017,7300	1373528,2700
	15456	410027,8100	1373525,8000
	15457	410038,0500	1373515,7900
	15458	410028,2800	1373512,9500
	15459	410027,8300	1373509,7800
	15460	410025,9200	1373499,6700
	15461	410028,6800	1373504,6900
	15462	410030,9800	1373506,3300
	15463	410035,1200	1373506,1900
	15464	410041,1100	1373505,3000
	15465	410060,8600	1373497,3900
	15466	410145,7200	1373479,2400
	15467	410178,2200	1373465,3500
	15468	410197,2900	1373461,4800
	15469	410210,2700	1373458,8500
	15470	410210,4300	1373458,8300
	15471	410215,4500	1373457,8100
	15472	410217,1100	1373457,4900
	15473	410218,5800	1373455,5400
	15474	410241,2700	1373448,0000

## Сведения о границах территориальной зоны застройки индивидуальными жилыми домами (Ж-1)

Сведения о характерных точках границ объекта	№ точки	Координаты	
		X	Y
	15475	410251,7900	1373444,9700
	15476	410252,9300	1373444,6300
	15477	410270,9400	1373438,4600
	15478	410275,5700	1373436,7500
	15479	410275,8205	1373442,6902
	15480	410277,7464	1373441,9260
	15481	410277,4880	1373436,0130
	15482	410301,6851	1373432,3610
	15483	410305,3939	1373430,8670
	15484	410313,0836	1373428,6878
	15485	410311,8600	1373428,7900
	15486	410307,0400	1373425,0800
	15487	410333,9800	1373414,9400
	15488	410334,5400	1373414,8900
	15489	410337,7200	1373413,4800
	15490	410345,7000	1373408,5400
	15491	410347,8900	1373407,2100
	15492	410350,0200	1373405,2100
	15493	410354,4900	1373401,0100
	15494	410365,4900	1373399,4400
	15495	410364,4400	1373442,5500
	15496	410391,4000	1373437,2800
	15497	410389,9000	1373441,3100
	15498	410381,2600	1373452,0200
	15499	410381,7400	1373453,3300
	15500	410379,4100	1373454,2100
	15501	410375,7700	1373465,8800
	15502	410377,3600	1373471,0200
	15503	410376,7900	1373471,1900
	15504	410378,9600	1373476,5000
	15505	410384,3600	1373489,1800
	15506	410404,9000	1373489,2300
	15507	410419,3100	1373484,3200
	15508	410419,2500	1373481,6000
	15509	410433,4800	1373474,2600
	15510	410434,3800	1373473,8100
	15511	410431,7300	1373447,9400
	15512	410439,7600	1373445,9000
	15513	410446,0000	1373444,3300
	15514	410450,1900	1373442,3300
	15515	410462,3300	1373438,3500
	15516	410466,6400	1373434,7400
	15517	410468,0300	1373432,6200

## Сведения о границах территориальной зоны застройки индивидуальными жилыми домами (Ж-1)

Сведения о характерных точках границ объекта	№ точки	Координаты	
		X	Y
	15518	410464,5400	1373415,7700
	15519	410470,3900	1373413,8600
	15520	410465,3300	1373400,9100
	15521	410460,3000	1373387,9900
	15522	410448,7600	1373392,2600
	15523	410449,6000	1373394,8100
	15524	410450,6500	1373397,9100
	15525	410449,0900	1373398,4300
	15526	410433,4300	1373403,6700
	15527	410421,2100	1373407,7500
	15528	410424,3900	1373418,5900
	15529	410426,7700	1373430,8700
	15530	410412,8200	1373434,3600
	15531	410413,2500	1373445,7600
	15532	410410,1800	1373446,4200
	15533	410410,0900	1373445,3100
	15534	410408,6500	1373429,8400
	15535	410407,9900	1373422,7100
	15536	410408,1500	1373418,6500
	15537	410408,4600	1373411,3800
	15538	410403,4900	1373389,2300
	15539	410403,4300	1373389,0700
	15540	410410,3000	1373394,0100
	15541	410413,5500	1373396,0400
	15542	410418,5800	1373399,0500
	15543	410431,7900	1373392,7300
	15544	410441,6800	1373388,0000
	15545	410448,1700	1373384,9100
	15546	410444,9300	1373381,9500
	15547	410449,8200	1373374,5400
	15548	410452,2600	1373370,8400
	15549	410452,1900	1373369,9000
	15550	410452,1796	1373369,9058
	15551	410450,6000	1373353,0670
	15552	410437,2080	1373333,6600
	15553	410435,3470	1373322,9870
	15554	410435,3458	1373322,9850
	15555	410435,1881	1373322,7660
	15556	410428,8082	1373313,8610
	15557	410428,8061	1373313,8620
	15558	410428,8060	1373313,8620
	15559	410428,1194	1373314,1360
	15560	410387,5700	1373330,3212



## Сведения о границах территориальной зоны застройки индивидуальными жилыми домами (Ж-1)

Сведения о характерных точках границ объекта	№ точки	Координаты	
		X	Y
	15561	410387,5900	1373330,3400
	15562	410380,8800	1373333,0000
	15563	410360,6200	1373334,2000
	15564	410354,9800	1373334,5500
	15565	410337,4300	1373335,5700
	15566	410313,2100	1373336,9900
	15567	410297,1400	1373337,9500
	15568	410290,3900	1373339,8300
	15569	410279,7300	1373342,7700
	15570	410267,5600	1373346,1300
	15571	410246,8400	1373351,8600
	15572	410243,7300	1373352,7300
	15573	410213,5300	1373361,0800
	15574	410207,1400	1373362,8600
	15575	410200,1400	1373364,8000
	15576	410198,2100	1373365,3300
	15577	410197,3200	1373365,5600
	15578	410189,6300	1373367,6800
	15579	410171,0900	1373373,4000
	15580	410155,9700	1373378,0400
	15581	410147,1500	1373380,7600
	15582	410117,2200	1373389,9800
	15583	410109,6000	1373392,5600
	15584	410085,7600	1373399,5200
	15585	410065,4500	1373406,0000
	15586	410052,5200	1373410,6300
	15587	410018,2400	1373420,7900
	15588	409987,7600	1373430,5400
	15589	409983,0000	1373433,2500
	15590	409972,4900	1373436,8100
	15591	409960,7150	1373440,7980
	15592	409938,4200	1373448,3200
	15593	409934,4300	1373451,1600
	15594	409921,0700	1373460,7100
	15595	409920,6048	1373461,0426
	15596	409920,6100	1373461,0500
	15597	409898,8900	1373476,5800
	15598	409832,2300	1373524,2200
	15599	409830,1200	1373520,9100
	15600	409833,9300	1373520,0200
	15601	409826,4400	1373500,9600
	15602	409826,4361	1373500,9605
	15603	409824,0150	1373494,8110

## Сведения о границах территориальной зоны застройки индивидуальными жилыми домами (Ж-1)

Сведения о характерных точках границ объекта	№ точки	Координаты	
		X	Y
	15604	409796,8560	1373506,8700
	15605	409778,9380	1373503,0530
	15606	409775,7810	1373524,7920
	15414	409762,3400	1373532,4100
	15607	409991,7802	1373742,6030
	15608	409992,0133	1373771,0779
	15609	409994,5300	1373771,2900
	15610	410140,1100	1373756,4100
	15611	410135,5300	1373728,1400
	15612	410135,3841	1373731,9220
	15607	409991,7802	1373742,6030
	15613	410130,7500	1373694,2800
	15614	410135,5300	1373728,1400
	15615	410151,4700	1373728,0000
	15616	410153,4700	1373727,9900
	15617	410153,8700	1373728,9600
	15618	410162,8800	1373728,5500
	15619	410173,7100	1373727,3300
	15620	410195,5100	1373725,6800
	15621	410217,0300	1373721,4400
	15622	410242,5000	1373716,4600
	15623	410269,0100	1373711,2600
	15624	410282,7900	1373708,5800
	15625	410296,5700	1373705,8700
	15626	410305,4700	1373700,4400
	15627	410323,5600	1373689,0400
	15628	410338,3400	1373678,9600
	15629	410340,0100	1373674,3800
	15630	410329,8900	1373653,2600
	15631	410313,5200	1373659,5500
	15632	410295,4200	1373663,6400
	15633	410285,4000	1373669,0100
	15634	410283,9500	1373664,2300
	15635	410275,2000	1373665,5200
	15636	410270,5800	1373666,4100
	15637	410270,2600	1373666,4500
	15638	410256,7900	1373669,0600
	15639	410255,9500	1373669,0500
	15640	410242,8300	1373669,0200
	15641	410242,7664	1373669,0189
	15642	410236,0060	1373670,1350
	15643	410233,4400	1373670,5500
	15644	410224,5100	1373672,0200

## Сведения о границах территориальной зоны застройки индивидуальными жилыми домами (Ж-1)

Сведения о характерных точках границ объекта	№ точки	Координаты	
		X	Y
	15645	410215,3486	1373674,6410
	15646	410215,3293	1373674,6450
	15647	410211,1193	1373674,0280
	15648	410187,3182	1373676,2730
	15649	410187,3157	1373676,2731
	15650	410163,9000	1373681,4000
	15651	410163,4600	1373680,0300
	15652	410153,5100	1373683,8400
	15653	410143,4200	1373687,2500
	15654	410144,2000	1373691,1800
	15655	410142,7900	1373691,4800
	15613	410130,7500	1373694,2800
	15656	410341,9800	1373654,7200
	15657	410347,7800	1373677,5000
	15658	410385,9800	1373657,1900
	15659	410397,4300	1373642,5500
	15660	410388,3000	1373640,9500
	15661	410381,8200	1373639,9200
	15662	410377,6400	1373639,5700
	15663	410374,3000	1373638,7000
	15656	410341,9800	1373654,7200
	15664	410378,2400	1373634,3000
	15665	410397,6000	1373642,1300
	15666	410403,3200	1373644,5500
	15667	410413,8000	1373620,4400
	15668	410412,6100	1373619,9200
	15669	410388,7200	1373610,4000
	15664	410378,2400	1373634,3000
	15670	410391,9500	1373494,0100
	15671	410394,7600	1373513,8300
	15672	410397,4000	1373532,4300
	15673	410398,7900	1373542,2100
	15674	410399,0800	1373550,6700
	15675	410401,9500	1373550,1700
	15676	410406,7600	1373581,8200
	15677	410401,3300	1373582,7800
	15678	410405,1900	1373614,3700
	15679	410435,9300	1373608,9100
	15680	410432,0600	1373577,3400
	15681	410437,7000	1373576,3000
	15682	410432,9500	1373544,6400
	15683	410442,7100	1373542,9000
	15684	410439,2000	1373524,9900

## Сведения о границах территориальной зоны застройки индивидуальными жилыми домами (Ж-1)

Сведения о характерных точках границ объекта	№ точки	Координаты	
		X	Y
	15685	410435,5800	1373506,5800
	15686	410433,3800	1373495,3100
	15687	410417,3400	1373488,0300
	15670	410391,9500	1373494,0100
	15688	418440,9694	1348984,6010
	15689	418442,5084	1349032,7600
	15690	418442,5210	1349032,7920
	15691	418442,5200	1349032,7600
	15692	418455,2500	1349036,9400
	15693	418483,0465	1349044,3850
	15694	418483,0468	1349044,3850
	15695	418527,2700	1349056,2300
	15696	418524,7100	1349062,7000
	15697	418529,1100	1349064,6300
	15698	418531,1900	1349057,5300
	15699	418548,0000	1349062,7900
	15700	418545,5000	1349072,6100
	15701	418554,8900	1349073,9500
	15702	418553,3900	1349087,1500
	15703	418550,4100	1349086,4100
	15704	418547,0500	1349099,0500
	15705	418526,8400	1349124,9500
	15706	418504,8200	1349113,3800
	15707	418504,2600	1349114,4820
	15708	418540,6894	1349148,4430
	15709	418579,6496	1349110,5560
	15710	418597,4699	1349092,9300
	15711	418589,4304	1349074,2350
	15712	418555,0714	1348997,3570
	15713	418584,0064	1348956,1370
	15714	418614,9274	1348910,2310
	15715	418620,9424	1348903,9940
	15716	418632,3454	1348892,1680
	15717	418671,9514	1348888,6640
	15718	418675,1704	1348888,3790
	15719	418675,1734	1348888,3790
	15720	418675,1736	1348888,3810
	15721	418676,9117	1348909,6320
	15722	418678,2500	1348925,9600
	15723	418678,2479	1348925,9600
	15724	418678,2484	1348925,9660
	15725	418681,7200	1348925,7600
	15726	418683,2400	1348931,4000

## Сведения о границах территориальной зоны застройки индивидуальными жилыми домами (Ж-1)

Сведения о характерных точках границ объекта	№ точки	Координаты	
		X	Y
	15727	418683,4900	1348942,4900
	15728	418685,2100	1348967,6500
	15729	418686,7300	1348991,6100
	15730	418683,7400	1348992,9810
	15731	418687,5900	1349039,9300
	15732	418687,5718	1349039,9350
	15733	418687,5720	1349039,9370
	15734	418690,1100	1349039,2800
	15735	418695,4300	1349058,1200
	15736	418704,4100	1349056,3400
	15737	418713,2000	1349054,5900
	15738	418715,4062	1349066,4960
	15739	418726,8200	1349065,8600
	15740	418723,0564	1349051,6660
	15741	418709,3854	1349011,1630
	15742	418699,2844	1349012,0120
	15743	418699,1434	1349010,2750
	15744	418710,5974	1349009,3030
	15745	418724,7214	1349051,1560
	15746	418728,6038	1349065,7600
	15747	418733,7855	1349065,4610
	15748	418728,0536	1349045,0970
	15749	418726,5394	1349039,7200
	15750	418733,9435	1349028,3540
	15751	418733,9759	1349028,3600
	15752	418760,7490	1349028,2000
	15753	418801,1134	1349027,9570
	15754	418801,1291	1349028,4060
	15755	418801,1500	1349028,8900
	15756	418804,2193	1349032,2290
	15757	418808,8603	1349032,5290
	15758	418809,7134	1349029,2030
	15759	418810,8364	1349024,8130
	15760	418810,8394	1349024,8120
	15761	418810,8400	1349024,8100
	15762	418815,9700	1349023,8400
	15763	418818,9500	1349019,6800
	15764	418819,0664	1349019,4200
	15765	418819,1164	1349019,3050
	15766	418819,1178	1349019,3050
	15767	418819,1200	1349019,3000
	15768	418856,8060	1349018,0850
	15769	418856,9794	1349015,7200

## Сведения о границах территориальной зоны застройки индивидуальными жилыми домами (Ж-1)

Сведения о характерных точках границ объекта	№ точки	Координаты	
		X	Y
	15770	418856,9800	1349015,7200
	15771	418860,2800	1348970,6300
	15772	418880,6100	1348970,6500
	15773	418880,8386	1348980,9050
	15774	418883,2500	1348981,0400
	15775	418907,8738	1348982,4170
	15776	418917,0916	1348974,7630
	15777	418921,4794	1348971,1190
	15778	418921,6497	1348971,3790
	15779	418939,9498	1348999,3200
	15780	418941,4652	1348999,4470
	15781	418961,9412	1349001,1680
	15782	418974,2288	1349001,5790
	15783	418975,5893	1348994,6850
	15784	418978,9984	1348977,3740
	15785	418983,8284	1348953,5960
	15786	418982,0224	1348953,2900
	15787	418985,2304	1348936,5980
	15788	418986,9042	1348927,8760
	15789	418987,0164	1348927,3070
	15790	418987,4369	1348925,1280
	15791	418986,7241	1348923,9950
	15792	418984,3504	1348920,2330
	15793	418984,3511	1348920,2320
	15794	418984,3507	1348920,2320
	15795	418984,3543	1348920,2290
	15796	418984,3608	1348920,2240
	15797	418987,5792	1348917,6300
	15798	418994,3614	1348912,1630
	15799	418998,8039	1348908,7160
	15800	418999,1671	1348908,4340
	15801	418999,2924	1348908,3340
	15802	419010,4857	1348899,6460
	15803	419010,4859	1348899,6450
	15804	419010,4800	1348899,6500
	15805	419010,9500	1348898,2600
	15806	419010,9524	1348898,2600
	15807	419011,1593	1348897,6430
	15808	419011,2206	1348897,4590
	15809	419012,5069	1348897,4400
	15810	419012,5110	1348897,4350
	15811	419014,9888	1348890,2080
	15812	419000,4700	1348869,7000

Сведения о границах территориальной зоны застройки индивидуальными жилыми домами (Ж-1)

Сведения о характерных точках границ объекта	№ точки	Координаты	
		X	Y
	15813	418998,7774	1348869,7250
	15814	418998,7768	1348869,7240
	15815	418994,9535	1348869,7810
	15816	418981,3611	1348848,5410
	15817	418982,6455	1348838,3090
	15818	418984,4700	1348823,7500
	15819	418977,7600	1348823,0400
	15820	418977,7589	1348823,0380
	15821	418964,2489	1348821,6060
	15822	418964,2488	1348821,6060
	15823	418944,6709	1348819,5330
	15824	418947,3455	1348798,0500
	15825	418944,7984	1348794,5000
	15826	418941,1954	1348794,1580
	15827	418924,8966	1348794,8310
	15828	418842,7223	1348798,2250
	15829	418790,7475	1348800,3720
	15830	418790,4724	1348800,3830
	15831	418786,9660	1348782,3080
	15832	418786,8700	1348782,3100
	15833	418786,8696	1348782,3080
	15834	418786,8694	1348782,3080
	15835	418786,8664	1348782,3080
	15836	418783,6384	1348765,1720
	15837	418772,6404	1348708,5020
	15838	418774,0379	1348708,6440
	15839	418777,4164	1348708,9880
	15840	418783,4074	1348709,2070
	15841	418783,5328	1348708,6490
	15842	418837,7224	1348467,4340
	15843	418844,6166	1348369,2480
	15844	418838,8207	1348369,4850
	15845	418839,5000	1348364,5300
	15846	418844,7300	1348326,7600
	15847	418844,7303	1348326,7580
	15848	418844,7295	1348326,7570
	15849	418845,2011	1348323,3420
	15850	418846,2999	1348315,3710
	15851	418845,7467	1348313,4420
	15852	418843,5800	1348305,8900
	15853	418843,1682	1348304,8070
	15854	418840,4555	1348297,6800
	15855	418837,5522	1348297,9480

## Сведения о границах территориальной зоны застройки индивидуальными жилыми домами (Ж-1)

Сведения о характерных точках границ объекта	№ точки	Координаты	
		X	Y
	15856	418821,3497	1348299,4430
	15857	418821,3496	1348299,4410
	15858	418815,4800	1348319,6800
	15859	418814,6444	1348327,1380
	15860	418811,6374	1348326,9710
	15861	418805,2864	1348240,7510
	15862	418798,0698	1348193,9530
	15863	418803,2500	1348192,1900
	15864	418811,3600	1348185,2800
	15865	418807,7648	1348171,8390
	15866	418802,0964	1348150,6620
	15867	418792,3768	1348157,0350
	15868	418787,1424	1348123,0910
	15869	418783,9263	1348115,5060
	15870	418784,9000	1348115,1500
	15871	418774,5558	1348091,1770
	15872	418767,3290	1348074,4300
	15873	418766,5589	1348074,5440
	15874	418725,5494	1347977,8220
	15875	418714,6384	1347942,3650
	15876	418669,4824	1347828,9380
	15877	418668,7600	1347813,5600
	15878	418663,4574	1347813,8040
	15879	418663,4164	1347813,7010
	15880	418657,7641	1347698,4320
	15881	418658,5800	1347698,3800
	15882	418658,2900	1347665,5000
	15883	418655,7002	1347656,3430
	15884	418654,3234	1347628,2650
	15885	418658,6658	1347541,7380
	15886	418652,3886	1347529,3245
	15887	418653,6300	1347529,4900
	15888	418653,8700	1347527,4000
	15889	418652,5981	1347527,2176
	15890	418657,3641	1347509,9670
	15891	418658,5248	1347493,8800
	15892	418661,4233	1347494,0190
	15893	418663,5883	1347456,8740
	15894	418663,8980	1347447,6060
	15895	418662,5822	1347421,8490
	15896	418658,9944	1347358,9210
	15897	418668,8956	1347312,9030
	15898	418684,2380	1347182,4710



## Сведения о границах территориальной зоны застройки индивидуальными жилыми домами (Ж-1)

Сведения о характерных точках границ объекта	№ точки	Координаты	
		X	Y
	15899	418693,7214	1347179,5060
	15900	418699,9463	1347147,4870
	15901	418700,6975	1347044,0910
	15902	418706,6771	1347007,2140
	15903	418701,2855	1346988,6850
	15904	418696,5014	1346981,6110
	15905	418699,0523	1346945,6680
	15906	418713,5517	1346883,0020
	15907	418714,5389	1346860,3120
	15908	418713,2913	1346853,4520
	15909	418708,6235	1346847,8750
	15910	418705,0879	1346817,9350
	15911	418701,5450	1346799,2000
	15912	418706,1381	1346767,1600
	15913	418702,4269	1346735,3810
	15914	418691,6261	1346702,3170
	15915	418683,7536	1346653,5680
	15916	418678,1013	1346599,8410
	15917	418676,6699	1346574,5460
	15918	418674,9059	1346533,4660
	15919	418676,3245	1346516,2440
	15920	418678,5437	1346505,2990
	15921	418671,3164	1346505,3660
	15922	418632,4378	1346505,7240
	15923	418628,9582	1346524,7030
	15924	418636,2004	1346524,3670
	15925	418641,6754	1346553,2210
	15926	418646,3644	1346577,9020
	15927	418627,1644	1346581,5050
	15928	418620,7086	1346582,7160
	15929	418617,9514	1346662,1120
	15930	418618,8957	1346673,0000
	15931	418619,7835	1346683,2310
	15932	418622,9238	1346719,3860
	15933	418629,3842	1346728,3220
	15934	418633,7337	1346734,3350
	15935	418633,1223	1346756,3890
	15936	418632,8828	1346765,0610
	15937	418626,2652	1346786,6410
	15938	418620,1410	1346790,9580
	15939	418612,1340	1346796,6070
	15940	418610,5612	1346802,8780
	15941	418607,9824	1346813,1920

## Сведения о границах территориальной зоны застройки индивидуальными жилыми домами (Ж-1)

Сведения о характерных точках границ объекта	№ точки	Координаты	
		X	Y
	15942	418616,3421	1346829,4680
	15943	418622,9119	1346842,2500
	15944	418623,7423	1346877,1100
	15945	418622,0929	1346932,7040
	15946	418615,6649	1346979,3670
	15947	418606,3174	1347047,2730
	15948	418602,8434	1347122,6210
	15949	418606,4704	1347154,4900
	15950	418605,2965	1347168,9850
	15951	418604,1269	1347183,5300
	15952	418606,2216	1347206,5890
	15953	418606,9113	1347213,2950
	15954	418607,6899	1347220,8380
	15955	418607,7724	1347221,6300
	15956	418607,7719	1347221,6330
	15957	418607,7721	1347221,6350
	15958	418607,1806	1347224,9040
	15959	418605,4294	1347234,5930
	15960	418601,7934	1347246,0020
	15961	418601,4781	1347252,2170
	15962	418600,2365	1347276,8620
	15963	418599,9708	1347283,9260
	15964	418599,7327	1347290,3420
	15965	418591,9435	1347325,5870
	15966	418591,0537	1347335,8740
	15967	418590,6426	1347340,6520
	15968	418591,8434	1347345,5370
	15969	418594,2694	1347355,4000
	15970	418598,8488	1347369,0360
	15971	418600,9919	1347375,4150
	15972	418600,9923	1347375,4170
	15973	418600,9925	1347375,4180
	15974	418601,0471	1347375,6240
	15975	418601,4657	1347377,2070
	15976	418604,2924	1347387,8720
	15977	418616,3784	1347420,4600
	15978	418622,6535	1347437,3680
	15979	418613,7531	1347513,6530
	15980	418608,6278	1347534,0760
	15981	418601,1214	1347563,9990
	15982	418596,2014	1347603,1550
	15983	418608,1332	1347696,6020
	15984	418608,5651	1347699,9830

## Сведения о границах территориальной зоны застройки индивидуальными жилыми домами (Ж-1)

Сведения о характерных точках границ объекта	№ точки	Координаты	
		X	Y
	15985	418614,2851	1347744,7520
	15986	418631,2916	1347847,3000
	15987	418647,2578	1347943,5720
	15988	418653,5300	1347942,0900
	15989	418655,1300	1347967,9900
	15990	418659,3300	1347978,4800
	15991	418681,1700	1348005,8000
	15992	418714,7900	1348039,4100
	15993	418735,8200	1348081,0200
	15994	418748,2700	1348136,0400
	15995	418747,3900	1348150,2600
	15996	418747,6600	1348162,4200
	15997	418747,4100	1348169,0500
	15998	418745,5700	1348172,2000
	15999	418738,6300	1348176,8900
	16000	418736,1800	1348177,4300
	16001	418732,2900	1348171,9800
	16002	418727,1000	1348159,3800
	16003	418723,7700	1348147,5300
	16004	418721,5300	1348141,6000
	16005	418723,7700	1348133,8200
	16006	418727,4700	1348129,3700
	16007	418733,3900	1348121,2200
	16008	418734,8700	1348114,1700
	16009	418729,6900	1348104,5400
	16010	418722,2700	1348101,9500
	16011	418711,9200	1348102,6900
	16012	418694,8600	1348111,5900
	16013	418685,0078	1348113,5570
	16014	418683,4032	1348143,4270
	16015	418681,6747	1348175,6310
	16016	418684,9300	1348175,7500
	16017	418694,7300	1348173,6400
	16018	418699,6900	1348172,9600
	16019	418703,6500	1348174,0000
	16020	418706,3300	1348175,4900
	16021	418713,5500	1348187,5600
	16022	418712,9700	1348195,1500
	16023	418708,3100	1348199,2300
	16024	418694,8700	1348202,7500
	16025	418680,1908	1348203,2800
	16026	418677,2462	1348258,1440
	16027	418668,8317	1348336,5910

## Сведения о границах территориальной зоны застройки индивидуальными жилыми домами (Ж-1)

Сведения о характерных точках границ объекта	№ точки	Координаты	
		X	Y
	16028	418671,0100	1348336,7900
	16029	418673,9500	1348342,6700
	16030	418669,8600	1348351,4700
	16031	418667,0340	1348353,3510
	16032	418656,7834	1348448,9150
	16033	418656,9100	1348455,4500
	16034	418660,4300	1348464,2500
	16035	418663,9700	1348467,7800
	16036	418691,5900	1348461,3100
	16037	418695,7100	1348456,6300
	16038	418693,3500	1348450,7500
	16039	418685,1300	1348437,8200
	16040	418680,4300	1348420,2000
	16041	418676,3100	1348410,2200
	16042	418676,3100	1348397,8700
	16043	418674,5500	1348391,4200
	16044	418671,0100	1348389,6500
	16045	418668,0700	1348385,5400
	16046	418668,6700	1348379,6800
	16047	418672,1900	1348374,9800
	16048	418682,7700	1348376,1500
	16049	418702,7600	1348377,9100
	16050	418713,1100	1348376,1500
	16051	418718,9900	1348368,5000
	16052	418725,4500	1348357,9300
	16053	418724,8700	1348342,6600
	16054	418723,6900	1348325,0400
	16055	418724,8700	1348316,3300
	16056	418730,1500	1348312,2300
	16057	418747,7900	1348316,9200
	16058	418773,6500	1348330,4300
	16059	418781,2100	1348333,3100
	16060	418786,8900	1348334,2800
	16061	418781,8700	1348346,8800
	16062	418771,2900	1348355,1100
	16063	418766,0100	1348363,9200
	16064	418764,8300	1348370,9600
	16065	418760,1500	1348374,8900
	16066	418752,8500	1348379,7300
	16067	418747,0100	1348391,8200
	16068	418744,5200	1348398,4700
	16069	418740,7100	1348405,1800
	16070	418736,1700	1348405,1700

## Сведения о границах территориальной зоны застройки индивидуальными жилыми домами (Ж-1)

Сведения о характерных точках границ объекта	№ точки	Координаты	
		X	Y
	16071	418733,3500	1348391,6000
	16072	418726,5500	1348386,5000
	16073	418721,4500	1348388,7600
	16074	418716,3700	1348405,7400
	16075	418713,5400	1348423,8400
	16076	418707,3200	1348444,2100
	16077	418707,3200	1348453,2600
	16078	418709,0200	1348463,4400
	16079	418715,7900	1348467,9700
	16080	418725,9900	1348469,1000
	16081	418735,0500	1348469,1000
	16082	418739,5700	1348474,1900
	16083	418739,0100	1348483,2500
	16084	418736,7500	1348491,1600
	16085	418736,1700	1348496,2500
	16086	418736,7500	1348498,5300
	16087	418740,1300	1348500,2100
	16088	418739,5700	1348509,2700
	16089	418743,1700	1348522,6700
	16090	418753,9700	1348527,2400
	16091	418751,3300	1348534,1300
	16092	418746,9200	1348534,4000
	16093	418743,5300	1348536,3900
	16094	418743,5300	1348539,8200
	16095	418740,7200	1348556,2300
	16096	418736,9900	1348563,6200
	16097	418736,0300	1348559,0000
	16098	418731,9000	1348546,8700
	16099	418727,3700	1348542,7000
	16100	418726,0300	1348542,5100
	16101	418730,5200	1348526,2500
	16102	418726,5500	1348507,5700
	16103	418717,4900	1348499,6600
	16104	418705,6200	1348495,6900
	16105	418694,8500	1348498,5200
	16106	418689,1900	1348498,5300
	16107	418679,0100	1348491,1700
	16108	418671,0700	1348486,0700
	16109	418663,1600	1348486,0700
	16110	418656,9300	1348491,1700
	16111	418652,4000	1348503,6200
	16112	418649,5636	1348516,2250
	16113	418643,0236	1348577,1960

## Сведения о границах территориальной зоны застройки индивидуальными жилыми домами (Ж-1)

Сведения о характерных точках границ объекта	№ точки	Координаты	
		X	Y
	16114	418635,8102	1348637,7320
	16115	418622,0104	1348753,6010
	16116	418622,0046	1348753,6060
	16117	418622,0045	1348753,6060
	16118	418622,0025	1348753,6080
	16119	418622,0024	1348753,6090
	16120	418614,0963	1348759,9290
	16121	418561,9804	1348801,6040
	16122	418552,1374	1348816,4810
	16123	418525,8440	1348837,6830
	16124	418515,5373	1348845,9950
	16125	418508,1261	1348854,3400
	16126	418495,3668	1348868,7140
	16127	418498,7600	1348868,3800
	16128	418509,2111	1348867,4870
	16129	418513,5500	1348866,2000
	16130	418535,2300	1348865,2900
	16131	418537,6300	1348868,0500
	16132	418520,0400	1348912,5400
	16133	418492,8467	1348901,7140
	16134	418491,6700	1348903,4900
	16135	418485,2200	1348901,9200
	16136	418473,9691	1348897,8050
	16137	418459,5080	1348935,8310
	16138	418466,7704	1348940,7220
	16139	418444,6167	1348975,0060
	15688	418440,9694	1348984,6010
	16140	418662,6300	1348734,2700
	16141	418663,5700	1348728,4300
	16142	418665,7900	1348713,7700
	16143	418670,6700	1348699,1100
	16144	418674,2300	1348692,4400
	16145	418674,2300	1348688,0000
	16146	418669,7700	1348674,6700
	16147	418669,3300	1348667,5700
	16148	418669,7700	1348663,5800
	16149	418671,1100	1348659,5700
	16150	418675,1100	1348651,1400
	16151	418678,2400	1348643,5900
	16152	418676,4500	1348639,1400
	16153	418669,3300	1348635,1400
	16154	418667,1200	1348630,6900
	16155	418668,4500	1348625,8100

## Сведения о границах территориальной зоны застройки индивидуальными жилыми домами (Ж-1)

Сведения о характерных точках границ объекта	№ точки	Координаты	
		X	Y
	16156	418674,0775	1348623,7620
	16157	418679,0400	1348617,3500
	16158	418677,3600	1348615,2600
	16159	418681,5400	1348611,8900
	16160	418696,5000	1348613,9400
	16161	418697,9500	1348605,5100
	16162	418713,6900	1348608,1900
	16163	418713,9500	1348608,9900
	16164	418714,9500	1348618,6500
	16165	418714,9800	1348621,0200
	16166	418714,1700	1348623,9100
	16167	418713,0800	1348628,3100
	16168	418709,8300	1348627,4800
	16169	418694,6039	1348623,1940
	16170	418700,8700	1348627,5900
	16171	418701,7700	1348634,7000
	16172	418699,5500	1348648,0200
	16173	418690,6500	1348668,9000
	16174	418681,7700	1348708,8800
	16175	418680,2500	1348726,7500
	16140	418662,6300	1348734,2700
	16176	418664,2362	1348011,8880
	16177	418685,8486	1348097,8650
	16178	418685,8485	1348097,8660
	16179	418685,8504	1348097,8730
	16180	418685,6852	1348100,9470
	16181	418694,5500	1348100,2100
	16182	418706,3900	1348092,4800
	16183	418710,5100	1348084,2500
	16184	418711,0300	1348074,9700
	16185	418702,2700	1348056,9300
	16186	418690,4200	1348040,9600
	16187	418677,5300	1348027,5600
	16176	418664,2362	1348011,8880
	16188	419264,0026	1354568,3330
	16189	419279,5704	1354567,4070
	16190	419309,3800	1354565,6330
	16191	419315,4348	1354565,2730
	16192	419316,8577	1354565,1930
	16193	419317,5544	1354565,1530
	16194	419337,6855	1354564,4790
	16195	419363,7140	1354297,2510
	16196	419368,7599	1354245,4473

## Сведения о границах территориальной зоны застройки индивидуальными жилыми домами (Ж-1)

Сведения о характерных точках границ объекта	№ точки	Координаты	
		X	Y
	16197	419369,0288	1354242,6870
	16198	419369,0288	1354242,6867
	16199	419369,0290	1354242,6850
	16200	419369,6175	1354237,5975
	16201	419378,1241	1354164,0597
	16202	419380,9224	1354139,8680
	16203	419381,3377	1354136,2780
	16204	419384,2474	1354086,2360
	16205	419389,5897	1354022,6240
	16206	419401,5501	1353895,3370
	16207	419395,0431	1353902,9800
	16208	419375,8555	1353925,5100
	16209	419363,7640	1353939,7060
	16210	419358,8701	1353954,9910
	16211	419358,2594	1353956,8980
	16212	419353,8153	1353970,7570
	16213	419351,7227	1353977,3120
	16214	419351,0049	1353980,8240
	16215	419350,8653	1353981,4770
	16216	419350,7703	1353981,9260
	16217	419350,5935	1353982,8090
	16218	419350,5281	1353983,1200
	16219	419345,2439	1354008,9140
	16220	419345,0025	1354010,0970
	16221	419344,9268	1354010,4600
	16222	419342,5213	1354022,1860
	16223	419341,5235	1354027,0330
	16224	419340,5483	1354034,8100
	16225	419339,7717	1354041,0120
	16226	419337,7478	1354057,0580
	16227	419337,6144	1354058,1170
	16228	419337,5606	1354058,5470
	16229	419336,4110	1354067,7570
	16230	419335,3338	1354096,1170
	16231	419334,9367	1354106,5050
	16232	419332,8212	1354162,4070
	16233	419332,8193	1354162,4070
	16234	419332,8193	1354162,4080
	16235	419297,5405	1354161,6040
	16236	419297,6467	1354147,9400
	16237	419292,1242	1354147,8430
	16238	419292,3633	1354135,0470
	16239	419292,1271	1354135,0420



## Сведения о границах территориальной зоны застройки индивидуальными жилыми домами (Ж-1)

Сведения о характерных точках границ объекта	№ точки	Координаты	
		X	Y
	16240	419284,9197	1354134,9100
	16241	419284,5252	1354141,3050
	16242	419279,1906	1354154,8070
	16243	419273,8560	1354168,3100
	16244	419271,8738	1354256,6760
	16245	419271,1625	1354286,5640
	16246	419271,0507	1354291,2640
	16247	419270,9054	1354297,0660
	16248	419270,8996	1354297,2980
	16249	419270,8797	1354298,1360
	16250	419269,8504	1354341,4720
	16251	419268,4075	1354400,8870
	16252	419267,7710	1354426,7390
	16253	419266,6616	1354472,3060
	16254	419265,2875	1354518,9050
	16188	419264,0026	1354568,3330
	16255	422166,2704	1352770,7600
	16256	422289,3733	1352775,1800
	16257	422286,0858	1352870,6540
	16258	422317,6329	1352874,7440
	16259	422336,3155	1352877,5200
	16260	422336,3197	1352877,5190
	16261	422351,0323	1352879,7060
	16262	422361,9694	1352881,1120
	16263	422370,5199	1352882,2760
	16264	422377,4909	1352883,2230
	16265	422385,2289	1352884,5360
	16266	422385,9449	1352884,6570
	16267	422385,9450	1352884,6580
	16268	422385,9454	1352884,6580
	16269	422389,9744	1352908,2890
	16270	422394,6034	1352910,6830
	16271	422409,3454	1352912,6150
	16272	422408,7454	1352917,9940
	16273	422497,4224	1352963,8490
	16274	422512,9684	1352954,4260
	16275	422534,4034	1352940,3680
	16276	422554,6954	1352928,3800
	16277	422597,0104	1352931,9500
	16278	422620,9144	1352933,3750
	16279	422626,7374	1352934,6170
	16280	422631,8734	1352937,0140
	16281	422713,0504	1352916,7820

## Сведения о границах территориальной зоны застройки индивидуальными жилыми домами (Ж-1)

Сведения о характерных точках границ объекта	№ точки	Координаты	
		X	Y
	16282	422796,6503	1352918,6660
	16283	422797,0462	1352918,6620
	16284	422797,2466	1352918,6790
	16285	422933,7694	1352921,7560
	16286	422984,6104	1352919,3890
	16287	422996,7966	1352919,5020
	16288	423000,1302	1352902,6110
	16289	423009,3859	1352835,0930
	16290	423009,0538	1352819,0010
	16291	423009,8740	1352818,3170
	16292	423016,1156	1352792,2090
	16293	423015,2861	1352792,0540
	16294	423015,2862	1352792,0530
	16295	423008,4712	1352790,7730
	16296	423007,2312	1352730,6930
	16297	422939,5602	1352623,8980
	16298	422909,6628	1352576,5130
	16299	422896,7404	1352559,7610
	16300	422855,2804	1352443,9580
	16301	422769,2824	1352428,7300
	16302	422772,2400	1352409,8800
	16303	422773,1900	1352394,1600
	16304	422773,8300	1352384,7600
	16305	422776,7399	1352382,7710
	16306	422776,7400	1352382,7700
	16307	422776,3500	1352374,2200
	16308	422775,9000	1352352,2800
	16309	422776,8000	1352287,2500
	16310	422747,5000	1352287,0100
	16311	422746,8700	1352307,3500
	16312	422746,1940	1352325,4210
	16313	422668,6683	1352294,4370
	16314	422539,3054	1352384,3810
	16315	422515,6497	1352380,7710
	16316	422439,8587	1352431,3210
	16317	422414,0392	1352451,5460
	16318	422414,5264	1352452,5200
	16319	422289,0814	1352590,0280
	16320	422288,1934	1352616,2840
	16321	422289,4300	1352616,1700
	16322	422288,5000	1352653,5600
	16323	422287,1734	1352646,4220
	16324	422285,3884	1352699,1890

## Сведения о границах территориальной зоны застройки индивидуальными жилыми домами (Ж-1)

Сведения о характерных точках границ объекта	№ точки	Координаты	
		X	Y
	16325	422285,8684	1352699,3750
	16326	422293,0774	1352717,7050
	16327	422284,7044	1352719,4240
	16328	422283,6604	1352750,3270
	16329	422261,4900	1352748,1000
	16330	422215,7900	1352743,6800
	16331	422178,9207	1352740,6410
	16332	422178,3975	1352749,3260
	16333	422176,4705	1352751,3220
	16334	422167,3114	1352760,8130
	16255	422166,2704	1352770,7600
	16335	422465,0723	1352706,7320
	16336	422470,0098	1352691,3930
	16337	422476,3795	1352677,3740
	16338	422494,7954	1352653,2360
	16339	422505,6731	1352648,6700
	16340	422528,9663	1352643,6050
	16341	422561,3282	1352658,8210
	16342	422584,1918	1352678,5480
	16343	422590,4487	1352697,5660
	16344	422592,6727	1352719,4990
	16345	422583,8078	1352740,5000
	16346	422556,7455	1352755,3510
	16347	422516,4233	1352748,7130
	16348	422503,4272	1352734,0950
	16349	422491,8106	1352719,4210
	16350	422476,2666	1352710,4110
	16335	422465,0723	1352706,7320
	16351	423631,0528	1373092,8360
	16352	423631,0955	1373092,9200
	16353	423650,5262	1373127,5770
	16354	423747,3265	1373073,3920
	16355	423787,4828	1373146,3670
	16356	423795,2079	1373159,9220
	16357	423809,2570	1373151,8530
	16358	423830,6911	1373188,5330
	16359	423831,0150	1373189,0870
	16360	423831,6193	1373188,8860
	16361	423840,3700	1373185,9730
	16362	423859,1120	1373218,0200
	16363	423861,8240	1373218,2250
	16364	423868,8251	1373229,9710
	16365	423889,4554	1373211,2370

## Сведения о границах территориальной зоны застройки индивидуальными жилыми домами (Ж-1)

Сведения о характерных точках границ объекта	№ точки	Координаты	
		X	Y
	16366	423930,8843	1373174,0680
	16367	423953,4439	1373154,8660
	16368	423964,0274	1373148,6540
	16369	423976,1039	1373145,8550
	16370	423986,2979	1373144,0870
	16371	423995,2411	1373144,1150
	16372	424023,0723	1373152,3960
	16373	424068,7485	1373172,3030
	16374	424088,2492	1373174,3040
	16375	424088,0900	1373172,8900
	16376	424087,8100	1373170,4200
	16377	424079,7800	1373098,7300
	16378	424076,0800	1373056,3700
	16379	424079,4500	1373052,0400
	16380	424170,7500	1372935,1700
	16381	424262,1900	1372802,7400
	16382	424263,5000	1372800,8400
	16383	424263,0800	1372799,5400
	16384	424262,2000	1372796,8000
	16385	424258,5900	1372785,6900
	16386	424257,3900	1372784,0800
	16387	424256,5400	1372782,9400
	16388	424255,7500	1372781,8800
	16389	424254,8700	1372780,6900
	16390	424252,6500	1372777,7200
	16391	424248,7800	1372772,5400
	16392	424246,4000	1372769,3400
	16393	424246,7000	1372768,8600
	16394	424246,7303	1372768,8140
	16395	424244,1484	1372765,3540
	16396	424237,3187	1372756,2030
	16397	424071,7705	1372412,0890
	16398	423990,4714	1372243,1000
	16399	423951,7774	1372165,1540
	16400	423943,0204	1372129,8110
	16401	423929,2864	1372081,3010
	16402	423917,6939	1372086,6720
	16403	423880,5668	1372103,8790
	16404	423880,1166	1372104,3850
	16405	423880,1166	1372104,3880
	16406	423880,5098	1372104,2060
	16407	423885,0167	1372115,2200
	16408	423880,3195	1372138,7680

## Сведения о границах территориальной зоны застройки индивидуальными жилыми домами (Ж-1)

Сведения о характерных точках границ объекта	№ точки	Координаты	
		X	Y
	16409	423894,4112	1372214,4390
	16410	423922,7253	1372357,4460
	16411	423925,3349	1372418,0360
	16412	423930,8150	1372434,8370
	16413	423936,4114	1372462,0730
	16414	423937,1200	1372466,2200
	16415	423937,6300	1372469,2700
	16416	423937,8819	1372469,2290
	16417	423942,5582	1372491,9870
	16418	423967,3499	1372592,5310
	16419	423966,1500	1372626,5200
	16420	423970,2900	1372624,3600
	16421	423974,7563	1372622,5680
	16422	423976,7438	1372630,6290
	16423	423968,6540	1372637,5080
	16424	423957,9547	1372658,4100
	16425	423951,6917	1372699,4200
	16426	423934,9904	1372782,7640
	16427	423913,8527	1372891,5080
	16428	423911,7925	1372892,3400
	16429	423911,2804	1372895,0330
	16430	423913,6834	1372896,2690
	16431	423925,3654	1372921,5680
	16432	423935,0194	1372943,1200
	16433	423925,5904	1372947,9500
	16434	423924,3994	1372945,3880
	16435	423914,9554	1372949,9060
	16436	423922,5784	1372967,3360
	16437	423912,6334	1372973,1380
	16438	423906,5404	1372959,6680
	16439	423902,2084	1372948,9310
	16440	423899,4454	1372943,4770
	16441	423885,9604	1372950,9560
	16442	423887,0464	1372952,9060
	16443	423898,6894	1372977,8900
	16444	423882,4744	1372986,9500
	16445	423870,0844	1372959,7610
	16446	423829,7734	1372982,1110
	16447	423844,7734	1373011,5170
	16448	423835,3024	1373016,5090
	16449	423820,7584	1372987,1090
	16450	423792,9334	1373002,5440
	16451	423809,2564	1373030,9930


Сведения о границах территориальной зоны застройки индивидуальными жилыми домами (Ж-1)

Сведения о характерных точках границ объекта	№ точки	Координаты	
		X	Y
	16452	423797,9374	1373037,2840
	16453	423787,3594	1373018,1470
	16454	423782,4964	1373008,3280
	16455	423729,5554	1373037,6860
	16456	423735,8734	1373047,7420
	16457	423738,0034	1373051,1260
	16458	423741,5524	1373057,7470
	16459	423744,4624	1373062,3580
	16460	423745,2694	1373063,6330
	16461	423743,5414	1373064,5990
	16462	423723,9034	1373075,5340
	16463	423702,8914	1373087,0120
	16464	423702,2734	1373085,9290
	16465	423700,2604	1373082,4370
	16466	423699,4594	1373081,0210
	16467	423699,4534	1373081,0090
	16468	423678,1534	1373092,9580
	16469	423666,9083	1373072,9560
	16351	423631,0528	1373092,8360
	16470	398345,6595	1378038,0023
	16471	392141,8209	1375743,5618

».

Приложение 4 к Решению Думы городского  
округа Самара от 27.12.2022 № 265  
«Приложение 5 к Правилам землепользования  
и застройки городского округа Самара

Графическое описание местоположения границ  
территориальной зоны застройки малоэтажными жилыми домами (Ж-2)  
(наименование объекта, местоположение которого описано)

Сведения об объекте	
Местоположение объекта	Самарская область, городской округ Самара
Площадь объекта, кв.м	33311809
План границ объекта	
	

## Сведения о границах территориальной зоны застройки малоэтажными жилыми домами (Ж-2)

Сведения о местоположении границ объекта			
Система координат	МСК-63, зона 1, координаты математические		
Сведения о характерных точках границ объекта	№ точки	Координаты	
		X	Y
	1	376844,2041	1366972,9270
	2	376845,5474	1366973,5600
	3	376850,0511	1366983,8370
	4	376864,3900	1367002,3520
	5	376897,1470	1367034,0060
	6	376904,4578	1367046,8490
	7	376938,4437	1367077,7970
	8	376946,5438	1367085,0780
	9	376946,2482	1367085,3720
	10	376954,6986	1367094,0080
	11	376950,2166	1367098,3810
	12	376960,2425	1367108,0750
	13	376926,5703	1367144,4740
	14	376964,4829	1367180,1480
	15	376970,9790	1367186,2600
	16	376972,3360	1367187,3740
	17	376975,8260	1367190,2830
	18	376986,0031	1367198,7620
	19	376986,0050	1367198,7600
	20	376975,8289	1367190,2810
	21	377013,5592	1367145,0080
	22	377024,9261	1367155,1810
	23	377041,8356	1367170,3140
	24	377075,9184	1367198,4480
	25	377088,9920	1367211,3290
	26	377091,3735	1367211,8380
	27	377094,1755	1367214,4430
	28	377093,4099	1367215,3850
	29	377096,1538	1367217,9050
	30	377132,1188	1367250,9260
	31	377159,4967	1367274,2470
	32	377170,3382	1367283,5970
	33	377189,8800	1367300,8890
	34	377199,7622	1367308,9530
	35	377209,1998	1367316,7140
	36	377219,3624	1367324,8040
	37	377225,5939	1367329,7670
	38	377234,6749	1367332,8390
	39	377277,9456	1367280,0480
	40	377312,8674	1367237,5000
	41	377357,0699	1367183,4970



## Сведения о границах территориальной зоны застройки малоэтажными жилыми домами (Ж-2)

Сведения о характерных точках границ объекта	№ точки	Координаты	
		X	Y
	42	377364,7365	1367174,0880
	43	377373,3569	1367163,6000
	44	377415,9820	1367111,8650
	45	377472,3631	1367042,9110
	46	377488,7235	1367022,8280
	47	377485,3125	1367019,9630
	48	377477,6816	1367013,4660
	49	377479,1170	1367011,9070
	50	377458,5310	1366992,9600
	51	377456,3513	1366995,3050
	52	377446,2845	1366986,7338
	53	377453,9800	1366978,3200
	54	377369,2700	1366901,2300
	55	377358,8564	1366912,2948
	56	377358,1672	1366911,7080
	57	377348,7960	1366922,9820
	58	377072,1218	1366928,4580
	59	377056,3776	1366914,6440
	60	377051,9591	1366910,4470
	61	377053,1620	1366909,1930
	62	377047,2930	1366903,9220
	63	377048,3950	1366902,8340
	64	377015,6250	1366874,7040
	65	377015,0440	1366875,3870
	66	377007,0431	1366867,7880
	67	376988,4604	1366887,6060
	68	377007,1124	1366867,7140
	69	376974,2568	1366836,6360
	70	376969,4218	1366831,8770
	71	376861,1412	1366953,8480
	1	376844,2041	1366972,9270
	72	377691,0900	1373244,9500
	73	377936,0400	1373609,9300
	74	377941,2200	1373617,6400
	75	378038,5400	1373554,8100
	76	378041,3100	1373558,4700
	77	378055,1300	1373576,6900
	78	378130,7600	1373523,7500
	79	378116,5000	1373503,0900
	80	378088,4600	1373462,4800
	81	378086,1600	1373459,1500
	82	378038,1400	1373263,9600
	83	378050,5700	1373251,2800

## Сведения о границах территориальной зоны застройки малоэтажными жилыми домами (Ж-2)

Сведения о характерных точках границ объекта	№ точки	Координаты	
		X	Y
	84	377953,4600	1373112,3300
	85	377952,3200	1373110,7000
	86	377934,9900	1373085,9000
	72	377691,0900	1373244,9500
	87	378085,5554	1369954,5270
	88	378091,3251	1369962,7550
	89	378091,7923	1369963,3970
	90	378109,8479	1369988,6630
	91	378097,5887	1369996,9430
	92	378098,1761	1369997,7680
	93	378149,9030	1370070,3410
	94	378150,4990	1370071,1650
	95	378155,0243	1370077,4180
	96	378152,7795	1370078,9570
	97	378150,0355	1370080,8390
	98	378093,3977	1370120,1890
	99	378159,4083	1370213,0900
	100	378216,6510	1370293,6520
	101	378240,6975	1370275,9570
	102	378346,3432	1370201,7220
	103	378421,4691	1370149,3550
	104	378561,2662	1370350,3780
	105	378643,9214	1370469,9650
	106	379015,5999	1370578,9470
	107	379192,6258	1370630,8540
	108	379369,8514	1370678,3250
	109	379596,4643	1370743,0080
	110	379600,2170	1370725,9880
	111	379603,1933	1370713,7280
	112	379605,5674	1370704,0170
	113	379604,0920	1370702,4730
	114	379601,0630	1370698,1520
	115	379595,6170	1370690,3880
	116	379589,9490	1370683,4240
	117	379588,2440	1370681,6900
	118	379574,3630	1370664,6120
	119	379572,3990	1370662,0970
	120	379559,1350	1370652,4240
	121	379555,7260	1370651,3950
	122	379553,8030	1370657,7860
	123	379551,2620	1370656,9940
	124	379550,6270	1370659,0160
	125	379546,4590	1370657,7210

## Сведения о границах территориальной зоны застройки малоэтажными жилыми домами (Ж-2)

Сведения о характерных точках границ объекта	№ точки	Координаты	
		X	Y
	126	379546,7910	1370656,5670
	127	379543,2250	1370655,5450
	128	379542,2870	1370658,8190
	129	379540,3380	1370658,2790
	130	379533,6220	1370656,3990
	131	379535,3150	1370650,3730
	132	379537,9290	1370640,8650
	133	379518,1900	1370626,4550
	134	379512,7290	1370622,4510
	135	379509,5842	1370607,4680
	136	379506,4899	1370592,7250
	137	379503,8960	1370580,3660
	138	379503,9330	1370568,5260
	139	379503,9250	1370566,9270
	140	379502,8850	1370566,7920
	141	379499,2720	1370566,3470
	142	379505,7013	1370530,4200
	143	379505,2292	1370493,1280
	144	379480,6643	1370487,1060
	145	379479,4617	1370479,5070
	146	379506,1850	1370399,2840
	147	379384,3989	1370222,8450
	148	379317,0498	1370126,3690
	149	379288,2907	1370084,4160
	150	379210,8172	1369972,1710
	151	379158,5287	1369896,9450
	152	379078,8476	1369775,9380
	153	379012,5485	1369688,3930
	154	378950,0415	1369603,8550
	155	378915,5327	1369556,5390
	156	378925,2070	1369549,3620
	157	378925,2211	1369549,3520
	158	378925,5300	1369549,1300
	159	378925,8164	1369548,9290
	160	378925,9000	1369548,8690
	161	378926,8750	1369548,1750
	162	378927,5015	1369547,7400
	163	378927,5300	1369547,7200
	164	378929,1600	1369546,5600
	165	378930,2100	1369545,8200
	166	378945,1694	1369535,2620
	167	378953,4898	1369529,3900
	168	378939,9600	1369510,3800

## Сведения о границах территориальной зоны застройки малоэтажными жилыми домами (Ж-2)

Сведения о характерных точках границ объекта	№ точки	Координаты	
		X	Y
	169	378939,2600	1369509,4000
	170	378938,4900	1369508,3100
	171	378914,3600	1369524,0200
	172	378913,5600	1369524,5300
	173	378910,0200	1369526,8500
	174	378909,6900	1369527,0700
	175	378881,5600	1369487,8200
	176	378860,7600	1369459,2800
	177	378839,6200	1369429,6500
	178	378839,3000	1369427,5500
	179	378837,8208	1369425,3150
	180	378827,9671	1369432,2220
	181	378794,5229	1369455,6730
	182	378733,9582	1369367,4690
	183	378584,3456	1369469,3530
	184	378645,8428	1369559,9280
	185	378613,5703	1369582,5400
	186	378613,5469	1369582,5650
	187	378613,4522	1369582,6230
	188	378563,5542	1369617,5850
	189	378520,1318	1369648,0095
	190	378429,5424	1369711,4820
	191	378429,5673	1369711,5180
	87	378085,5554	1369954,5270
	192	378139,8223	1369994,6410
	193	378171,6188	1369973,1750
	194	378194,8074	1370007,8840
	195	378173,1524	1370022,8420
	196	378170,1500	1370018,3600
	197	378160,9408	1370024,6910
	192	378139,8223	1369994,6410
	198	378623,6200	1370003,5880
	199	378722,7180	1369934,0730
	200	378722,7181	1369934,0731
	201	378722,7183	1369934,0730
	202	378740,3105	1369959,5380
	203	378867,6413	1369868,9670
	204	378918,5625	1369941,1230
	205	378910,0712	1369947,1590
	206	378901,2600	1369934,5800
	207	378887,9800	1369944,1700
	208	378868,2400	1369959,1300
	209	378876,8446	1369970,7779

Сведения о границах территориальной зоны застройки малоэтажными жилыми домами (Ж-2)

Сведения о характерных точках границ объекта	№ точки	Координаты	
		X	Y
	210	378872,5960	1369973,7980
	211	378837,0230	1369999,0850
	212	378836,7076	1369999,3092
	213	378829,1600	1369988,7500
	214	378784,0868	1370022,9060
	215	378784,0866	1370022,9062
	216	378782,6300	1370024,0100
	217	378808,2000	1370058,8500
	218	378777,8900	1370080,5300
	219	378782,3493	1370087,0244
	220	378750,0394	1370109,6688
	221	378748,3000	1370107,1600
	222	378727,0200	1370122,1900
	223	378728,7229	1370124,6084
	224	378714,4780	1370134,5920
	225	378714,4777	1370134,5916
	226	378714,4778	1370134,5930
	227	378623,6204	1370003,5890
	228	378623,6206	1370003,5889
	198	378623,6200	1370003,5880
	229	378880,8361	1370149,0430
	230	378993,7869	1370068,2700
	231	379002,4104	1370061,9540
	232	379072,1072	1370168,1740
	233	379099,1555	1370206,1830
	234	379057,6181	1370391,7860
	235	379042,5290	1370388,5770
	236	378987,7130	1370376,9220
	237	378929,8390	1370364,6180
	238	378922,4745	1370362,8890
	239	378905,6739	1370328,5600
	240	378899,2879	1370316,1350
	241	378897,9289	1370313,2310
	242	378896,8460	1370313,0260
	243	378893,9080	1370311,1900
	244	378885,7800	1370299,0970
	245	378883,4980	1370295,6990
	246	378880,9360	1370291,8880
	247	378890,7560	1370254,1940
	248	378888,7451	1370195,6910
	249	378885,3270	1370190,7620
	250	378883,2790	1370187,6810
	251	378881,4510	1370184,9870

Сведения о границах территориальной зоны застройки малоэтажными жилыми домами (Ж-2)

Сведения о характерных точках границ объекта	№ точки	Координаты	
		X	Y
	252	378888,2109	1370180,1490
	253	378887,4525	1370158,0830
	254	378887,4415	1370158,0680
	229	378880,8361	1370149,0430
	255	378951,5788	1370519,7070
	256	378954,7482	1370504,4940
	257	378963,4468	1370491,6240
	258	378971,8583	1370486,9680
	259	378988,7669	1370485,0540
	260	379002,2899	1370489,7030
	261	379012,9050	1370497,1600
	262	379019,2187	1370507,6380
	263	379020,0388	1370521,3970
	264	379016,6581	1370533,4410
	265	379009,7721	1370544,1430
	266	379000,3551	1370551,4860
	267	378985,7954	1370554,2940
	268	378969,5817	1370550,2620
	269	378959,7696	1370541,0550
	270	378955,0004	1370532,8770
	255	378951,5788	1370519,7070
	271	379051,2115	1370974,4860
	272	379055,9068	1370982,8170
	273	379058,8394	1370983,6594
	274	379058,6000	1370984,5200
	275	379088,6200	1370991,6000
	276	379165,4000	1371009,7200
	277	379173,2600	1371018,1800
	278	379176,5400	1371021,7100
	279	379180,0200	1371035,1200
	280	379177,4300	1371050,0900
	281	379167,5700	1371106,8700
	282	379153,9300	1371102,9400
	283	379148,6100	1371125,6800
	284	379119,4700	1371250,3400
	285	379118,1100	1371250,0500
	286	379114,5000	1371264,2100
	287	379113,3600	1371268,6700
	288	379152,1663	1371259,3379
	289	379232,5929	1371273,9362
	290	379266,8158	1371312,1575
	291	379274,7500	1371323,3400
	292	379277,2984	1371323,8651

Сведения о границах территориальной зоны застройки малоэтажными жилыми домами (Ж-2)

Сведения о характерных точках границ объекта	№ точки	Координаты	
		X	Y
	293	379304,5118	1371354,2583
	294	379328,7857	1371335,4806
	295	379329,0749	1371334,5342
	296	379334,4900	1371335,6500
	297	379379,0188	1371183,5989
	298	379559,8515	1371236,7640
	299	379581,6029	1371243,3620
	300	379662,8560	1371268,0060
	301	379767,9148	1371300,4370
	302	379794,4283	1371322,7480
	303	379823,6860	1371219,2920
	304	379874,8600	1371042,6700
	305	379926,4976	1370854,5210
	306	379365,4040	1370693,6780
	307	379188,4444	1370648,0820
	308	379137,6900	1370633,3360
	309	379094,0567	1370806,0810
	310	379079,1634	1370859,0460
	311	379055,3199	1370943,8400
	312	379051,2115	1370962,2870
	271	379051,2115	1370974,4860
	313	379959,2070	1371540,3540
	314	379984,1511	1371577,5460
	315	380009,5274	1371614,7570
	316	380048,4855	1371586,9700
	317	380084,7357	1371563,2190
	318	380075,3784	1371555,4680
	319	380078,1760	1371552,7480
	320	380028,2700	1371505,0320
	321	380023,9480	1371502,0570
	322	380018,8420	1371500,9220
	323	380014,4081	1371504,9640
	324	379987,7553	1371482,8870
	325	379991,0475	1371490,3680
	326	379992,2213	1371495,2780
	327	379992,6615	1371500,4850
	328	379992,0746	1371505,8400
	329	379990,6073	1371511,7910
	330	379988,2596	1371516,9980
	331	379984,5913	1371522,3530
	313	379959,2070	1371540,3540
	332	380464,2781	1373092,7950
	333	380705,1789	1373134,2510

## Сведения о границах территориальной зоны застройки малоэтажными жилыми домами (Ж-2)

Сведения о характерных точках границ объекта	№ точки	Координаты	
		X	Y
	334	380739,5911	1372937,6340
	335	380753,8990	1372858,2470
	336	380724,9010	1372853,8490
	337	380669,9180	1372845,5090
	338	380670,2720	1372841,7790
	339	380549,6995	1372817,1670
	340	380518,2597	1372810,3160
	341	380508,5736	1372860,1460
	342	380471,5921	1373054,3820
	332	380464,2781	1373092,7950
	343	380493,9166	1371858,0600
	344	380557,3151	1371930,1820
	345	380567,1520	1371940,7520
	346	380573,3404	1371937,4740
	347	380759,9556	1371848,3300
	348	380744,1221	1371822,3800
	349	380654,2718	1371724,7540
	350	380654,2190	1371724,7980
	351	380645,3060	1371732,6640
	352	380614,7700	1371759,5900
	353	380607,3200	1371750,9250
	354	380540,3760	1371814,1030
	355	380501,6570	1371850,3250
	343	380493,9166	1371858,0600
	356	380818,4000	1370250,7400
	357	380832,1100	1370247,4800
	358	380832,3200	1370248,3600
	359	380839,1300	1370246,7500
	360	380838,9000	1370245,7700
	361	380897,2300	1370231,9100
	362	380897,4700	1370232,8900
	363	380946,1300	1370221,2300
	364	380945,8000	1370219,8600
	365	380984,7300	1370210,6000
	366	380984,9700	1370211,5800
	367	380991,7800	1370209,9600
	368	380990,4700	1370204,4600
	369	381027,7278	1370195,6200
	370	381022,9380	1370175,4770
	371	381018,9538	1370158,7300
	372	381001,8651	1370086,8570
	373	380978,4675	1369988,4610
	374	380973,2226	1369989,7130



## Сведения о границах территориальной зоны застройки малоэтажными жилыми домами (Ж-2)

Сведения о характерных точках границ объекта	№ точки	Координаты	
		X	Y
	375	380856,7323	1370017,5390
	376	380853,7000	1370035,9800
	356	380818,4000	1370250,7400
	377	380846,9291	1373158,6440
	378	380965,5877	1373179,0630
	379	380918,1939	1373445,5810
	380	380905,3366	1373516,4510
	381	380893,3048	1373590,0910
	382	381021,4735	1373608,9850
	383	381031,0844	1373539,5100
	384	381041,9424	1373464,7540
	385	381046,4910	1373432,9180
	386	381159,1064	1373450,1000
	387	381085,6111	1373884,5760
	388	381095,5500	1373887,1100
	389	381122,0700	1373893,9100
	390	381151,3700	1373906,6200
	391	381150,3400	1373913,6700
	392	381138,6200	1373965,0000
	393	381135,0674	1373980,5590
	394	381142,3400	1373994,5900
	395	381198,1400	1374013,1600
	396	381401,2700	1374080,7500
	397	381401,3600	1374080,7800
	398	381425,5900	1374077,7800
	399	381460,1600	1374059,0500
	400	381460,2000	1374059,0300
	401	381580,2600	1373993,9900
	402	381589,5489	1374009,5728
	403	382016,3540	1373776,4065
	404	382045,5948	1373760,4320
	405	381707,1322	1373659,4420
	406	381259,1764	1373302,2990
	407	381168,7906	1373218,9890
	408	381155,0713	1373205,7490
	409	381140,2516	1373188,2690
	410	381127,2660	1373170,3420
	411	381117,3067	1373154,3680
	412	381101,7533	1373127,0690
	413	381095,1504	1373113,3080
	414	381088,8410	1373092,7780
	415	381032,4967	1372881,5270
	416	381028,0947	1372868,1380

## Сведения о границах территориальной зоны застройки малоэтажными жилыми домами (Ж-2)

Сведения о характерных точках границ объекта	№ точки	Координаты	
		X	Y
	417	381023,9863	1372860,4020
	418	381020,2997	1372855,7720
	419	381014,5772	1372851,4580
	420	381006,6538	1372848,3330
	421	380999,9225	1372846,3810
	422	380994,4935	1372845,1720
	423	380887,8574	1372826,7810
	424	380895,5608	1372886,2880
	377	380846,9291	1373158,6440
	425	380894,7324	1380606,4390
	426	380914,9264	1380676,6930
	427	380968,4200	1380729,0300
	428	380979,6600	1380739,0000
	429	380990,8600	1380748,9200
	430	381002,0800	1380758,8600
	431	381013,3300	1380768,8200
	432	381024,5500	1380778,7700
	433	381035,7700	1380788,7200
	434	381057,4700	1380807,9500
	435	381079,9400	1380827,8500
	436	381091,1500	1380837,7900
	437	381102,3800	1380847,7400
	438	381124,8300	1380867,6400
	439	381136,0700	1380877,5900
	440	381147,2900	1380887,5300
	441	381245,4800	1380965,2000
	442	381264,2000	1380981,7800
	443	381282,9200	1380998,3700
	444	381301,6200	1381014,9400
	445	381320,3300	1381031,5200
	446	381339,0400	1381048,1100
	447	381348,0300	1381056,0500
	448	381354,2732	1381061,6680
	449	381361,1695	1381021,2030
	450	381366,1359	1380990,5950
	451	381358,7325	1380972,3530
	452	381345,9117	1380960,8470
	453	381362,3100	1380952,6100
	454	381406,7600	1380981,6700
	455	381411,4600	1380980,1600
	456	381413,2195	1380979,4720
	457	381438,4379	1381025,7090
	458	381463,0010	1381072,8940

## Сведения о границах территориальной зоны застройки малоэтажными жилыми домами (Ж-2)

Сведения о характерных точках границ объекта	№ точки	Координаты	
		X	Y
	459	381528,6068	1381040,5400
	460	381493,4976	1380963,6680
	461	381538,6905	1380937,7820
	462	381563,9281	1380997,5870
	463	381597,3415	1380979,3710
	464	381582,6069	1380922,8240
	465	381572,4365	1380883,7920
	466	381497,1120	1380724,4740
	467	381455,5861	1380636,6430
	468	381411,8800	1380659,2600
	469	381412,1600	1380658,2700
	470	381414,0400	1380650,9200
	471	381411,9100	1380641,0400
	472	381417,8200	1380638,3400
	473	381413,5000	1380628,9000
	474	381392,4000	1380584,1500
	475	381389,6300	1380578,8300
	476	381388,7900	1380575,7300
	477	381378,0700	1380576,3600
	478	381331,3100	1380598,6800
	479	381321,7139	1380603,4300
	480	381346,5814	1380655,9930
	481	381300,9877	1380677,7730
	482	381308,9500	1380695,4380
	483	381312,4000	1380694,2200
	484	381317,1100	1380706,1200
	485	381316,7800	1380706,3700
	486	381317,8400	1380709,1700
	487	381316,3100	1380709,6400
	488	381317,7094	1380714,8710
	489	381318,5350	1380716,7030
	490	381318,5700	1380716,6900
	491	381318,9440	1380717,6100
	492	381410,1549	1380919,9670
	493	381403,1690	1380923,6030
	494	381390,7865	1380930,0460
	495	381372,4247	1380936,3650
	496	381335,8398	1380951,8080
	497	381323,9963	1380941,0370
	498	380945,6993	1380597,0040
	499	380936,7145	1380604,4540
	425	380894,7324	1380606,4390
	500	380982,8593	1375415,2836

Сведения о границах территориальной зоны застройки малоэтажными жилыми домами (Ж-2)

Сведения о характерных точках границ объекта	№ точки	Координаты	
		X	Y
	501	380983,5100	1375415,2800
	502	380985,9300	1375415,8000
	503	380985,8749	1375416,0558
	504	381017,2230	1375422,3610
	505	381020,3580	1375422,8360
	506	381026,1210	1375424,3100
	507	381043,9480	1375429,7850
	508	381047,0830	1375430,2600
	509	381072,7790	1375438,2280
	510	381076,4480	1375439,7430
	511	381088,5290	1375444,7830
	512	381081,4040	1375456,8900
	513	381080,3710	1375457,4270
	514	381056,0290	1375505,2890
	515	381048,9120	1375517,9180
	516	381037,8930	1375513,9110
	517	381035,3740	1375519,6890
	518	381039,5680	1375521,1890
	519	381038,5720	1375524,3350
	520	381045,3930	1375526,8430
	521	381040,4371	1375539,7847
	522	381040,3670	1375539,9680
	523	381050,3570	1375544,5120
	524	381043,1009	1375570,3347
	525	381096,6468	1375585,5086
	526	381193,3355	1375382,3406
	527	381195,2170	1375378,3871
	528	381338,2719	1375092,5202
	529	381345,4474	1375078,4267
	530	381345,9535	1375077,4326
	531	381404,4719	1374962,4947
	532	381404,4740	1374962,4919
	533	381439,3190	1374914,4420
	534	381539,9758	1374804,3537
	535	381701,4047	1374632,4065
	536	381781,2127	1374607,6530
	537	381732,5100	1374477,5800
	538	381723,9800	1374454,7200
	539	381721,6287	1374448,4451
	540	381640,3130	1374493,1734
	541	381564,3063	1374535,8700
	542	381453,6162	1374598,2435
	543	381379,8656	1374686,3422

## Сведения о границах территориальной зоны застройки малоэтажными жилыми домами (Ж-2)

Сведения о характерных точках границ объекта	№ точки	Координаты	
		X	Y
	544	381303,9840	1374776,9863
	545	381190,0286	1375000,1820
	546	381028,1677	1375316,2414
	547	381028,1331	1375316,2240
	548	380988,7183	1375393,2728
	500	380982,8593	1375415,2836
	549	381008,0887	1369928,6650
	550	381013,9700	1369953,4100
	551	381079,7804	1370230,3060
	552	381171,3500	1370199,0200
	553	381245,0600	1370211,1600
	554	381274,3727	1370215,9880
	555	381258,0130	1370088,3060
	556	381241,6720	1369991,0590
	557	381233,3355	1369965,6140
	549	381008,0887	1369928,6650
	558	381116,6946	1380338,7300
	559	381190,2064	1380412,0730
	560	381244,0564	1380471,2830
	561	381274,5762	1380503,8260
	562	381295,7054	1380548,4560
	563	381296,3768	1380549,8750
	564	381320,3647	1380548,5620
	565	381359,3000	1380533,5300
	566	381351,2061	1380514,6490
	567	381289,6498	1380446,2220
	568	381281,8200	1380454,0700
	569	381277,6300	1380449,7400
	570	381285,7764	1380441,9160
	571	381278,1344	1380433,4210
	572	381270,0276	1380442,4220
	573	381189,5327	1380357,9150
	574	381187,5600	1380359,9900
	575	381177,4000	1380349,7700
	576	381178,3400	1380348,8300
	577	381176,3000	1380346,4300
	578	381177,5467	1380345,3310
	579	381145,8939	1380312,1010
	558	381116,6946	1380338,7300
	580	381445,5646	1367593,6990
	581	381468,9454	1368064,6910
	582	381667,4284	1368134,7440
	583	381739,4980	1368125,0670

## Сведения о границах территориальной зоны застройки малоэтажными жилыми домами (Ж-2)

Сведения о характерных точках границ объекта	№ точки	Координаты	
		X	Y
	584	381742,4710	1368124,6680
	585	381742,4700	1368124,6600
	586	381733,9200	1368076,3000
	587	381734,3900	1368076,2400
	588	381733,9500	1368072,4600
	589	381731,8700	1368072,7100
	590	381729,2600	1368050,5600
	591	381716,2500	1368052,0800
	592	381715,8000	1368048,2100
	593	381711,6200	1368048,7000
	594	381708,5900	1368025,9500
	595	381710,5800	1368025,6800
	596	381710,1700	1368022,6100
	597	381708,1900	1368022,8700
	598	381706,5300	1368010,4900
	599	381708,5200	1368010,2200
	600	381708,0600	1368006,7500
	601	381706,0700	1368007,0100
	602	381704,3600	1367994,1300
	603	381706,3400	1367993,8700
	604	381705,9100	1367990,5900
	605	381703,9200	1367990,8500
	606	381702,2100	1367977,9600
	607	381704,1800	1367977,7100
	608	381703,7800	1367974,6300
	609	381701,7900	1367974,8900
	610	381700,2000	1367962,9000
	611	381702,1800	1367962,6300
	612	381701,6800	1367958,8700
	613	381699,6900	1367959,1300
	614	381698,8500	1367952,7900
	615	381694,8800	1367953,2500
	616	381694,6500	1367951,2700
	617	381688,2800	1367895,3700
	618	381686,9300	1367884,8000
	619	381688,7800	1367884,3800
	620	381679,8000	1367827,8700
	621	381684,2500	1367827,2100
	622	381682,0800	1367813,2600
	623	381682,8800	1367813,1500
	624	381682,7400	1367812,4200
	625	381687,0900	1367811,7400
	626	381685,3200	1367801,7100

## Сведения о границах территориальной зоны застройки малоэтажными жилыми домами (Ж-2)

Сведения о характерных точках границ объекта	№ точки	Координаты	
		X	Y
	627	381680,5400	1367791,8900
	628	381679,7900	1367787,6700
	629	381675,5000	1367788,1900
	630	381657,7400	1367693,1100
	631	381655,8500	1367687,0300
	632	381655,5200	1367685,0400
	633	381654,3500	1367678,6800
	634	381642,9200	1367680,2400
	635	381642,7000	1367675,0200
	636	381641,8500	1367668,0300
	637	381640,9300	1367662,6300
	638	381658,7800	1367668,9200
	639	381658,3900	1367666,9900
	640	381506,4800	1367613,8100
	641	381489,2063	1367607,7630
	642	381492,0196	1367599,4720
	643	381445,5815	1367583,1500
	580	381445,5646	1367593,6990
	644	381515,9990	1367899,6200
	645	381547,9180	1367809,2130
	646	381553,9080	1367792,2410
	647	381579,9720	1367801,0340
	648	381580,6000	1367799,1360
	649	381586,4150	1367781,5130
	650	381625,4730	1367795,4380
	651	381627,6050	1367811,0930
	652	381629,4370	1367824,6420
	653	381623,3490	1367825,0800
	654	381620,0570	1367825,3100
	655	381625,1340	1367871,4930
	656	381627,5210	1367871,3800
	657	381641,0190	1367870,6790
	658	381644,8660	1367870,4780
	659	381648,3260	1367896,8530
	660	381648,7090	1367899,7660
	661	381632,9520	1367901,8320
	662	381620,5530	1367903,4670
	663	381612,4350	1367904,5290
	664	381617,1400	1367923,9620
	665	381620,0860	1367936,1380
	666	381563,5620	1367916,3010
	667	381531,3000	1367904,9820
	668	381530,1500	1367904,5840

## Сведения о границах территориальной зоны застройки малоэтажными жилыми домами (Ж-2)

Сведения о характерных точках границ объекта	№ точки	Координаты	
		X	Y
	669	381518,5470	1367900,5110
	670	381517,4220	1367900,1160
	644	381515,9990	1367899,6200
	671	381678,4100	1367600,3100
	672	381679,3200	1367607,2600
	673	381685,4500	1367654,0700
	674	381686,2100	1367657,6000
	675	381687,4700	1367665,4500
	676	381689,7300	1367675,2100
	677	381760,7708	1368070,6702
	678	381760,7700	1368070,6700
	679	381761,3600	1368073,9500
	680	381767,2000	1368084,2400
	681	381775,2300	1368094,1900
	682	381776,0500	1368094,8600
	683	381776,0700	1368096,1200
	684	381775,7300	1368097,3100
	685	381775,7800	1368100,3100
	686	381773,0100	1368101,0400
	687	381773,4200	1368103,6100
	688	381777,8500	1368107,8700
	689	381778,3600	1368108,3600
	690	381779,5424	1368109,3080
	691	381784,3743	1368107,9580
	692	381785,8690	1368107,7720
	693	381787,7064	1368103,4245
	694	381787,8100	1368103,1800
	695	381806,2500	1368110,6800
	696	381805,3100	1368113,0800
	697	381814,1200	1368117,1100
	698	381835,3600	1368125,2100
	699	381837,4300	1368120,1200
	700	381845,2000	1368123,3100
	701	381843,8900	1368126,5000
	702	381904,1900	1368096,0500
	703	381987,1600	1368054,1600
	704	381990,3300	1368051,0500
	705	381992,0300	1368047,5200
	706	381991,9900	1368043,5900
	707	381985,7100	1368009,2000
	708	381964,0731	1368013,1923
	709	381959,4304	1367969,0310
	710	381963,2656	1367968,3460



## Сведения о границах территориальной зоны застройки малоэтажными жилыми домами (Ж-2)

Сведения о характерных точках границ объекта	№ точки	Координаты	
		X	Y
	711	381977,3150	1367965,8380
	712	381970,3650	1367942,8360
	713	381963,1750	1367923,2320
	714	381957,2353	1367890,1960
	715	381936,8527	1367754,2730
	716	381921,7930	1367653,8470
	717	381918,0954	1367581,3180
	718	381918,0583	1367578,4920
	719	381903,4261	1367573,6690
	720	381904,3923	1367567,7160
	721	381905,0529	1367564,4190
	722	381906,0600	1367564,6100
	723	381907,5587	1367556,5517
	724	381912,5677	1367550,3850
	725	381919,1081	1367541,4930
	726	381924,7566	1367508,9400
	727	381922,6755	1367493,2660
	728	381957,7837	1367302,7600
	729	381830,6193	1367280,5250
	730	381829,9402	1367280,3980
	731	381828,5462	1367287,2730
	732	381818,0093	1367340,0050
	733	381811,1710	1367338,8270
	734	381807,7030	1367340,6520
	735	381799,3780	1367387,9810
	736	381789,2630	1367445,4320
	737	381791,3840	1367445,7790
	738	381796,7005	1367446,6440
	739	381777,3750	1367543,3570
	740	381776,1121	1367548,9150
	741	381690,0592	1367532,2420
	742	381688,8200	1367540,8100
	671	381678,4100	1367600,3100
	743	382189,6002	1374191,3410
	744	382190,5300	1374194,0400
	745	382195,5500	1374201,8900
	746	382202,5600	1374235,0100
	747	382211,1100	1374275,3600
	748	382223,4300	1374333,5400
	749	382242,8600	1374329,9300
	750	382243,7342	1374329,8960
	751	382350,5400	1374356,6400
	752	382380,7489	1374371,5690

Сведения о границах территориальной зоны застройки малоэтажными жилыми домами (Ж-2)

Сведения о характерных точках границ объекта	№ точки	Координаты	
		X	Y
	753	382380,7570	1374371,5700
	754	382453,6220	1374416,4180
	755	382485,1290	1374434,9740
	756	382573,9633	1374488,2340
	757	382641,1955	1374411,6860
	758	382727,7662	1374297,9530
	759	382751,8542	1374201,7850
	760	382759,4966	1374107,4180
	761	382670,1142	1374050,7920
	762	382635,0695	1374023,9590
	763	382601,9909	1373998,9200
	764	382597,3518	1373995,4090
	765	382565,2993	1373971,1460
	766	382530,2308	1373944,7400
	767	382509,5418	1373929,5660
	768	382494,7221	1373921,2350
	769	382463,6153	1373907,2510
	770	382404,6298	1373877,7950
	771	382329,5039	1373838,9660
	772	382286,4983	1373821,8250
	773	382267,6805	1373814,3210
	774	382239,6064	1374135,6380
	775	382199,5955	1374180,2070
	743	382189,6002	1374191,3410
	776	382897,0020	1370824,0400
	777	382898,4000	1370846,2800
	778	382899,2900	1370869,0700
	779	382900,7800	1370902,8360
	780	382933,1950	1370901,3950
	781	382976,1810	1370899,4820
	782	382979,5580	1370899,3290
	783	383047,4950	1370886,1050
	784	383135,5510	1370868,9680
	785	383206,7944	1370850,2960
	786	383253,4281	1370849,0190
	787	383282,1791	1370768,3470
	788	383286,5948	1370755,4060
	789	383301,4265	1370760,6760
	790	383331,3614	1370770,0010
	791	383343,5023	1370764,6910
	792	383359,9716	1370749,9410
	793	383365,2004	1370743,2650
	794	383368,3101	1370731,8230

## Сведения о границах территориальной зоны застройки малоэтажными жилыми домами (Ж-2)

Сведения о характерных точках границ объекта	№ точки	Координаты	
		X	Y
	795	383373,7500	1370733,4580
	796	383377,0970	1370722,4420
	797	383378,5650	1370716,6240
	798	383372,9233	1370714,8510
	799	383388,1166	1370658,9520
	800	383399,3700	1370662,6060
	801	383405,3668	1370644,3820
	802	383398,3946	1370642,2470
	803	383404,1540	1370617,7630
	804	383393,9683	1370615,6710
	805	383403,3658	1370528,2160
	806	383348,8313	1370515,0880
	807	383339,5082	1370512,9510
	808	383335,2542	1370530,5150
	809	383330,9605	1370529,3560
	810	383318,5206	1370527,3740
	811	383318,4637	1370527,3650
	812	383292,1096	1370523,0840
	813	383227,4287	1370548,7160
	814	383199,9400	1370551,2710
	815	383202,9889	1370570,3100
	816	383210,4886	1370569,9230
	817	383218,7911	1370610,8600
	818	383219,6594	1370616,8220
	819	383221,1559	1370641,6810
	820	383223,8560	1370641,5950
	821	383225,2540	1370660,3670
	822	383225,8045	1370672,2400
	823	383241,1893	1370677,1440
	824	383247,5370	1370677,0110
	825	383247,3650	1370675,1380
	826	383250,8910	1370674,7080
	827	383250,9419	1370675,2190
	828	383250,9390	1370675,2190
	829	383252,4240	1370690,0890
	830	383249,2670	1370708,9260
	831	383248,4647	1370708,6500
	832	383248,2206	1370710,2690
	833	383241,1860	1370707,7620
	834	383224,4430	1370702,0500
	835	383224,2263	1370703,0260
	836	383223,4036	1370706,7330
	837	383183,2292	1370690,4130

## Сведения о границах территориальной зоны застройки малоэтажными жилыми домами (Ж-2)

Сведения о характерных точках границ объекта	№ точки	Координаты	
		X	Y
	838	383124,2437	1370678,2140
	839	383031,4578	1370662,1730
	840	383030,8360	1370667,4300
	841	383030,7930	1370671,1530
	842	383045,6590	1370673,5910
	843	383044,7210	1370701,9510
	844	383050,7140	1370702,1520
	845	383051,6340	1370674,5690
	846	383087,8820	1370680,5330
	847	383077,2280	1370724,6870
	848	383075,1360	1370733,5310
	849	383018,2880	1370737,0310
	850	383017,2770	1370712,9200
	851	383020,1780	1370705,4190
	852	382993,7050	1370706,8610
	853	382976,1410	1370707,8130
	854	382949,2950	1370709,2730
	855	382946,0690	1370706,9340
	856	382945,6970	1370706,8750
	857	382954,5220	1370769,4800
	858	382965,2790	1370768,6190
	859	382988,6310	1370766,7530
	860	382989,3610	1370779,2330
	861	383003,1260	1370778,2030
	862	383006,0130	1370824,0800
	863	382984,4380	1370824,3870
	864	382977,2540	1370824,4780
	865	382977,2760	1370824,9530
	866	382977,3890	1370828,6170
	867	382956,3380	1370828,8710
	868	382953,8030	1370828,9020
	869	382935,0390	1370829,1320
	870	382932,0530	1370829,3250
	871	382916,4595	1370830,3580
	872	382911,3870	1370830,6940
	873	382905,3570	1370830,3150
	874	382905,3130	1370830,2740
	875	382905,2650	1370827,1760
	776	382897,0020	1370824,0400
	876	382915,0300	1369757,1500
	877	382915,0319	1369757,1520
	878	382915,0316	1369757,1560
	879	382915,0329	1369757,1570

## Сведения о границах территориальной зоны застройки малоэтажными жилыми домами (Ж-2)

Сведения о характерных точках границ объекта	№ точки	Координаты	
		X	Y
	880	382934,2871	1369774,6400
	881	382932,8417	1369798,4180
	882	382973,8737	1369801,5470
	883	382973,8720	1369801,5700
	884	383068,7652	1369808,8600
	885	383070,5167	1369784,9420
	886	383070,5169	1369784,9400
	887	383072,8305	1369755,7900
	888	383072,8300	1369755,7900
	889	383070,7565	1369755,2800
	890	383033,4013	1369746,0950
	891	382985,9356	1369742,5060
	892	382985,9214	1369742,5090
	893	382916,5366	1369737,2600
	894	382916,5341	1369737,2580
	895	382916,5339	1369737,2600
	896	382916,5300	1369737,2600
	876	382915,0300	1369757,1500
	897	382968,3780	1370783,3460
	898	382969,7570	1370820,9410
	899	382971,4000	1370820,7840
	900	382971,4800	1370823,6970
	901	382982,9050	1370823,4090
	902	382982,8350	1370820,3650
	903	382984,3240	1370820,3140
	904	382982,9410	1370782,8060
	897	382968,3780	1370783,3460
	905	383094,0290	1370797,5920
	906	383095,0580	1370795,4570
	907	383107,5670	1370782,5690
	908	383115,1990	1370788,5370
	909	383117,1840	1370789,0370
	910	383119,8820	1370788,3180
	911	383104,8950	1370805,7720
	912	383101,7600	1370806,4510
	913	383094,2810	1370805,9220
	905	383094,0290	1370797,5920
	914	383128,7730	1370776,2910
	915	383157,1120	1370746,7110
	916	383162,5870	1370752,0800
	917	383162,9960	1370752,0550
	918	383172,4750	1370760,5230
	919	383172,1130	1370761,3920

Сведения о границах территориальной зоны застройки малоэтажными жилыми домами (Ж-2)

Сведения о характерных точках границ объекта	№ точки	Координаты	
		X	Y
	920	383183,6180	1370772,6550
	921	383182,8190	1370773,5750
	922	383162,1560	1370795,8770
	923	383157,6080	1370791,7560
	924	383152,5790	1370797,0700
	914	383128,7730	1370776,2910
	925	383596,6433	1369676,6580
	926	383599,2851	1369678,1750
	927	383598,9880	1369678,8450
	928	383597,5540	1369682,3460
	929	383607,1930	1369689,9670
	930	383612,1100	1369693,8540
	931	383618,0850	1369698,6870
	932	383634,3680	1369705,3220
	933	383635,7400	1369705,8920
	934	383640,1020	1369707,6690
	935	383641,5095	1369708,2420
	936	383633,1415	1369727,4450
	937	383682,7843	1369761,0100
	938	383710,4565	1369676,3990
	939	383715,8196	1369644,3960
	940	383713,3577	1369636,8770
	941	383704,5681	1369631,0710
	942	383681,7169	1369615,9740
	943	383690,0395	1369595,1270
	944	383672,4318	1369588,5810
	945	383628,7063	1369583,5230
	946	383623,8868	1369583,6170
	947	383598,3447	1369671,7670
	925	383596,6433	1369676,6580
	948	384141,3700	1371015,1900
	949	384156,0100	1371017,3700
	950	384153,0527	1371033,8988
	951	384152,8700	1371034,9200
	952	384203,3900	1371043,4900
	953	384210,4441	1371036,0727
	954	384218,9300	1371027,1500
	955	384233,7300	1371005,7300
	956	384226,4577	1371002,5169
	957	384244,1441	1370940,7379
	958	384257,7555	1370859,0841
	959	384198,1962	1370852,2983
	960	384199,1592	1370844,0296

## Сведения о границах территориальной зоны застройки малоэтажными жилыми домами (Ж-2)

Сведения о характерных точках границ объекта	№ точки	Координаты	
		X	Y
	961	384200,0451	1370836,4227
	962	384200,0596	1370835,7069
	963	384200,0991	1370834,9921
	964	384200,1637	1370834,2791
	965	384200,2532	1370833,5688
	966	384200,3674	1370832,8621
	967	384200,5064	1370832,1598
	968	384200,6698	1370831,4628
	969	384200,8576	1370830,7720
	970	384201,0694	1370830,0881
	971	384201,3050	1370829,4121
	972	384201,5642	1370828,7447
	973	384201,8465	1370828,0868
	974	384202,1517	1370827,4392
	975	384202,4794	1370826,8027
	976	384202,8292	1370826,1781
	977	384203,2006	1370825,5661
	978	384203,5932	1370824,9674
	979	384204,0065	1370824,3829
	980	384204,4401	1370823,8132
	981	384204,8933	1370823,2590
	982	384205,3656	1370822,7210
	983	384205,8565	1370822,1999
	984	384206,3653	1370821,6963
	985	384206,8915	1370821,2108
	986	384207,4343	1370820,7440
	987	384207,9931	1370820,2965
	988	384208,5672	1370819,8688
	989	384209,1560	1370819,4615
	990	384209,7586	1370819,0751
	991	384210,3744	1370818,7100
	992	384211,0027	1370818,3667
	993	384212,6841	1370817,4190
	994	384214,3318	1370816,4139
	995	384215,9439	1370815,3525
	996	384217,5183	1370814,2361
	997	384219,0533	1370813,0660
	998	384220,5469	1370811,8436
	999	384221,9975	1370810,5704
	1000	384223,4033	1370809,2479
	1001	384224,7626	1370807,8776
	1002	384226,0737	1370806,4613
	1003	384227,3353	1370805,0005

## Сведения о границах территориальной зоны застройки малоэтажными жилыми домами (Ж-2)

Сведения о характерных точках границ объекта	№ точки	Координаты	
		X	Y
	1004	384228,5456	1370803,4970
	1005	384229,7033	1370801,9527
	1006	384230,8070	1370800,3693
	1007	384231,8554	1370798,7488
	1008	384232,8472	1370797,0931
	1009	384233,7813	1370795,4041
	1010	384234,6566	1370793,6838
	1011	384235,4719	1370791,9344
	1012	384236,2264	1370790,1579
	1013	384236,9190	1370788,3564
	1014	384237,5491	1370786,5320
	1015	384238,1159	1370784,6870
	1016	384238,6186	1370782,8235
	1017	384239,0567	1370780,9438
	1018	384239,4296	1370779,0501
	1019	384239,7370	1370777,1446
	1020	384239,9784	1370775,2297
	1021	384240,1536	1370773,3076
	1022	384240,2623	1370771,3806
	1023	384240,3044	1370769,4509
	1024	384240,2799	1370767,5210
	1025	384240,1888	1370765,5930
	1026	384240,0312	1370763,6694
	1027	384239,8073	1370761,7523
	1028	384239,5173	1370759,8442
	1029	384239,1617	1370757,9471
	1030	384238,7408	1370756,0635
	1031	384238,2551	1370754,1955
	1032	384238,1894	1370753,9746
	1033	384185,4839	1370759,6369
	1034	384174,9137	1370863,5919
	1035	384170,8177	1370892,7958
	1036	384161,6880	1370975,7891
	1037	384147,6700	1370974,8900
	948	384141,3700	1371015,1900
	1038	384607,5918	1369890,2390
	1039	384688,8503	1369947,4410
	1040	384807,1705	1369864,0160
	1041	384796,6900	1369839,0500
	1042	384717,2054	1369817,5750
	1043	384718,2330	1369812,7230
	1044	384679,8128	1369812,7730
	1045	384631,8862	1369801,3400



## Сведения о границах территориальной зоны застройки малоэтажными жилыми домами (Ж-2)

Сведения о характерных точках границ объекта	№ точки	Координаты	
		X	Y
	1038	384607,5918	1369890,2390
	1046	384790,4733	1376801,1630
	1047	384797,3177	1376877,3330
	1048	384831,8451	1377079,4380
	1049	384841,7580	1377078,1360
	1050	384841,9929	1377078,0150
	1051	384850,1132	1377073,8270
	1052	384850,1060	1377073,8070
	1053	384849,3280	1377073,3910
	1054	384840,2070	1377034,0300
	1055	384841,9080	1376993,2770
	1056	384841,9700	1376991,9120
	1057	384857,9878	1376988,3890
	1058	384863,2071	1376987,2410
	1059	384896,5213	1376979,9150
	1060	384907,3230	1376977,5390
	1061	384888,5950	1376893,7640
	1062	384889,1320	1376893,5230
	1063	384888,0370	1376888,0410
	1064	384873,5100	1376888,4750
	1065	384868,5750	1376872,7980
	1066	384867,2099	1376873,0530
	1067	384864,2390	1376873,6090
	1068	384861,9360	1376863,5310
	1069	384862,2750	1376863,4580
	1070	384860,5740	1376854,8000
	1071	384854,6140	1376856,0340
	1072	384849,5321	1376832,6110
	1073	384845,7753	1376815,2960
	1074	384844,2510	1376808,2700
	1075	384844,3863	1376806,7790
	1076	384845,1490	1376798,3750
	1077	384801,8133	1376800,6470
	1046	384790,4733	1376801,1630
	1078	384808,1729	1375809,4610
	1079	384808,9200	1375809,7000
	1080	384822,6700	1375876,0400
	1081	384823,9700	1375876,7600
	1082	384827,7000	1375882,0500
	1083	384830,3900	1375885,1100
	1084	384833,6700	1375886,0800
	1085	384850,3700	1375889,0800
	1086	384853,8400	1375889,8100

## Сведения о границах территориальной зоны застройки малоэтажными жилыми домами (Ж-2)

Сведения о характерных точках границ объекта	№ точки	Координаты	
		X	Y
	1087	384857,6800	1375890,4200
	1088	384859,5100	1375890,6000
	1089	384870,3526	1375891,2860
	1090	384876,0900	1375875,1700
	1091	384877,3952	1375871,5180
	1092	384878,6530	1375867,9820
	1093	384879,4230	1375865,8110
	1094	384879,9006	1375865,5850
	1095	384882,3021	1375864,4470
	1096	384884,1300	1375863,5800
	1097	384892,9300	1375859,4200
	1098	384895,9700	1375857,4300
	1099	384909,8000	1375842,1200
	1100	384912,0475	1375839,7170
	1101	384918,7840	1375832,5040
	1102	384933,9210	1375825,3980
	1103	384941,8850	1375820,0870
	1104	384943,7042	1375817,8060
	1105	384943,9000	1375817,5600
	1106	384948,5500	1375811,6900
	1107	384953,0042	1375803,6160
	1108	384958,7450	1375793,2010
	1109	384963,7600	1375782,0040
	1110	384967,4400	1375773,7800
	1111	384968,5862	1375769,0310
	1112	384970,5850	1375760,7310
	1113	384987,2235	1375736,2250
	1114	384998,6300	1375719,4200
	1115	385024,5923	1375675,3430
	1116	385054,8380	1375623,9870
	1117	385064,5564	1375607,6880
	1118	385075,8500	1375588,7400
	1119	385107,4600	1375541,3900
	1120	385133,3000	1375501,4100
	1121	385137,7524	1375493,5310
	1122	385141,6790	1375486,5760
	1123	385146,8716	1375475,8890
	1124	385152,9700	1375463,3300
	1125	385163,4900	1375445,0700
	1126	385167,7000	1375436,1200
	1127	385172,2548	1375429,0480
	1128	385178,3390	1375419,5980
	1129	385184,7007	1375406,2480

## Сведения о границах территориальной зоны застройки малоэтажными жилыми домами (Ж-2)

Сведения о характерных точках границ объекта	№ точки	Координаты	
		X	Y
	1130	385184,8025	1375405,9060
	1131	385188,6360	1375393,0300
	1132	385191,8276	1375388,9440
	1133	385198,7500	1375380,0700
	1134	385204,1965	1375371,6510
	1135	385205,0900	1375370,2700
	1136	385212,2100	1375358,1200
	1137	385226,1300	1375334,2300
	1138	385221,3300	1375331,4300
	1139	385234,3400	1375310,2600
	1140	385237,3366	1375312,2080
	1141	385239,3970	1375313,5440
	1142	385241,9594	1375313,4610
	1143	385242,0000	1375313,4600
	1144	385246,3100	1375312,4200
	1145	385252,7980	1375303,1880
	1146	385256,8770	1375297,3780
	1147	385259,7560	1375285,2050
	1148	385260,1687	1375283,9470
	1149	385260,5300	1375282,8300
	1150	385261,0700	1375281,2000
	1151	385261,3345	1375280,7290
	1152	385262,7400	1375278,2300
	1153	385283,8100	1375245,6700
	1154	385286,4708	1375240,4380
	1155	385287,3600	1375238,6900
	1156	385288,1400	1375239,0800
	1157	385291,1300	1375230,6700
	1158	385298,2587	1375218,8090
	1159	385306,3600	1375205,3300
	1160	385307,8100	1375202,5100
	1161	385310,9500	1375197,1800
	1162	385317,3000	1375188,7700
	1163	385351,0200	1375134,1700
	1164	385354,2500	1375126,0000
	1165	385363,2600	1375109,8400
	1166	385371,5300	1375095,0100
	1167	385384,5400	1375070,1300
	1168	385396,2496	1375051,1199
	1169	385411,3900	1375026,5400
	1170	385408,1200	1375022,1500
	1171	385409,6100	1375019,2100
	1172	385416,4100	1374989,8200

## Сведения о границах территориальной зоны застройки малоэтажными жилыми домами (Ж-2)

Сведения о характерных точках границ объекта	№ точки	Координаты	
		X	Y
	1173	385426,8100	1374995,3900
	1174	385428,6200	1374996,3600
	1175	385429,2049	1374996,6770
	1176	385429,3390	1374996,7490
	1177	385430,1358	1374995,4120
	1178	385431,4400	1374993,2200
	1179	385435,5900	1374986,2900
	1180	385440,7537	1374977,6530
	1181	385446,9170	1374967,3410
	1182	385461,5980	1374942,8020
	1183	385466,1270	1374936,3710
	1184	385466,7994	1374935,3450
	1185	385468,0300	1374933,4600
	1186	385468,4563	1374932,7990
	1187	385469,0070	1374931,9360
	1188	385472,5290	1374924,8430
	1189	385473,2300	1374923,4300
	1190	385476,6933	1374917,3820
	1191	385485,3260	1374902,3020
	1192	385485,5498	1374902,1540
	1193	385486,9100	1374901,2500
	1194	385492,1100	1374893,7500
	1195	385492,9800	1374890,4900
	1196	385495,4200	1374886,8500
	1197	385505,4306	1374869,9100
	1198	385507,9270	1374865,6850
	1199	385507,5220	1374864,9390
	1200	385507,0100	1374864,0100
	1201	385509,6306	1374859,4890
	1202	385516,6140	1374847,4280
	1203	385515,5073	1374845,3800
	1204	385514,0100	1374842,6200
	1205	385518,3400	1374835,8400
	1206	385522,9500	1374829,4100
	1207	385523,4734	1374828,6810
	1208	385525,0090	1374826,5390
	1209	385525,0058	1374826,5360
	1210	385524,0900	1374825,6000
	1211	385519,2927	1374820,5130
	1212	385518,8145	1374820,9600
	1213	385518,7400	1374821,0300
	1214	385518,7395	1374821,0300
	1215	385518,7380	1374821,0310

## Сведения о границах территориальной зоны застройки малоэтажными жилыми домами (Ж-2)

Сведения о характерных точках границ объекта	№ точки	Координаты	
		X	Y
	1216	385516,2625	1374818,3970
	1217	385508,8300	1374810,5000
	1218	385513,9600	1374805,6600
	1219	385517,3000	1374801,5000
	1220	385518,4400	1374800,0800
	1221	385519,0120	1374799,3650
	1222	385529,8270	1374804,4530
	1223	385531,7918	1374801,0670
	1224	385533,2700	1374798,5100
	1225	385538,2140	1374789,9880
	1226	385540,7590	1374785,5970
	1227	385542,1922	1374786,4260
	1228	385543,4400	1374784,3400
	1229	385543,4418	1374784,3410
	1230	385543,4420	1374784,3410
	1231	385550,7702	1374789,2090
	1232	385558,2500	1374775,6100
	1233	385558,4600	1374775,2300
	1234	385563,5053	1374768,0510
	1235	385570,0700	1374758,7100
	1236	385571,1400	1374756,9600
	1237	385572,8251	1374754,2020
	1238	385576,3400	1374748,4500
	1239	385576,1755	1374748,3540
	1240	385575,7900	1374748,1300
	1241	385575,1700	1374747,7630
	1242	385574,8100	1374747,5500
	1243	385578,9446	1374740,1860
	1244	385587,6870	1374724,6090
	1245	385592,7500	1374715,5970
	1246	385594,9650	1374711,6590
	1247	385587,0990	1374707,1800
	1248	385581,2080	1374703,8410
	1249	385582,6860	1374701,2380
	1250	385584,2450	1374698,4930
	1251	385587,5516	1374692,6800
	1252	385588,8300	1374690,4300
	1253	385590,4100	1374687,6600
	1254	385597,3050	1374675,5530
	1255	385596,4848	1374675,0540
	1256	385595,6300	1374674,5400
	1257	385587,9961	1374669,8940
	1258	385586,5630	1374669,0230

## Сведения о границах территориальной зоны застройки малоэтажными жилыми домами (Ж-2)

Сведения о характерных точках границ объекта	№ точки	Координаты	
		X	Y
	1259	385583,8730	1374668,2130
	1260	385577,1350	1374664,3040
	1261	385575,6732	1374663,4490
	1262	385574,4700	1374662,7500
	1263	385586,2845	1374642,4000
	1264	385586,5410	1374641,9580
	1265	385594,8415	1374646,7790
	1266	385595,6700	1374647,2600
	1267	385597,1385	1374644,6410
	1268	385597,3795	1374644,2100
	1269	385596,4800	1374643,6900
	1270	385599,2087	1374638,9020
	1271	385594,8810	1374636,4030
	1272	385594,8820	1374636,4010
	1273	385594,8800	1374636,4000
	1274	385602,4000	1374623,4200
	1275	385602,4012	1374623,4210
	1276	385602,4040	1374623,4160
	1277	385604,5386	1374624,6560
	1278	385606,7100	1374625,9100
	1279	385610,7836	1374618,8410
	1280	385612,8680	1374615,2190
	1281	385612,8699	1374615,2200
	1282	385612,8700	1374615,2200
	1283	385613,9300	1374615,8300
	1284	385620,5300	1374610,1400
	1285	385625,4588	1374610,4570
	1286	385627,6840	1374610,5980
	1287	385628,9388	1374611,4030
	1288	385629,9956	1374612,0770
	1289	385630,2961	1374611,5710
	1290	385630,6400	1374610,9800
	1291	385631,0300	1374610,3100
	1292	385631,0342	1374610,3120
	1293	385631,0380	1374610,3060
	1294	385643,9010	1374617,6680
	1295	385643,8999	1374617,6700
	1296	385643,9000	1374617,6700
	1297	385642,5000	1374620,1200
	1298	385647,2639	1374623,1760
	1299	385647,7218	1374622,5110
	1300	385647,7900	1374622,4100
	1301	385650,5610	1374618,4090

## Сведения о границах территориальной зоны застройки малоэтажными жилыми домами (Ж-2)

Сведения о характерных точках границ объекта	№ точки	Координаты	
		X	Y
	1302	385652,6790	1374615,3500
	1303	385653,1750	1374614,6330
	1304	385656,8300	1374609,3400
	1305	385667,4181	1374591,4930
	1306	385667,5630	1374590,6110
	1307	385667,9000	1374588,5400
	1308	385676,6800	1374575,0000
	1309	385708,1900	1374516,2400
	1310	385708,1913	1374516,2390
	1311	385708,1920	1374516,2380
	1312	385708,9219	1374515,8080
	1313	385711,3900	1374514,3500
	1314	385711,3922	1374514,3510
	1315	385711,3930	1374514,3510
	1316	385716,4010	1374517,6180
	1317	385744,6700	1374473,7190
	1318	385771,2490	1374417,3810
	1319	385771,2497	1374417,3800
	1320	385770,7700	1374417,1500
	1321	385788,5100	1374387,9700
	1322	385802,3300	1374357,4500
	1323	385790,5600	1374351,3500
	1324	385796,8196	1374339,5310
	1325	385795,0690	1374338,6000
	1326	385796,1591	1374336,5200
	1327	385796,7295	1374335,4310
	1328	385795,5140	1374334,7930
	1329	385795,5143	1374334,7920
	1330	385795,5100	1374334,7900
	1331	385796,6886	1374332,5530
	1332	385794,0760	1374331,1760
	1333	385787,8465	1374332,7120
	1334	385781,6300	1374334,2500
	1335	385776,4500	1374331,1100
	1336	385779,6731	1374325,6760
	1337	385782,0191	1374321,7190
	1338	385761,6100	1374309,3000
	1339	385780,1586	1374272,3710
	1340	385781,4000	1374269,8990
	1341	385781,6505	1374269,2290
	1342	385783,8300	1374263,3900
	1343	385800,3300	1374234,7400
	1344	385798,7266	1374233,6430

## Сведения о границах территориальной зоны застройки малоэтажными жилыми домами (Ж-2)

Сведения о характерных точках границ объекта	№ точки	Координаты	
		X	Y
	1345	385794,6600	1374230,8660
	1346	385794,6630	1374230,8620
	1347	385794,6600	1374230,8600
	1348	385798,1500	1374226,4600
	1349	385799,3372	1374224,1630
	1350	385815,4940	1374192,8880
	1351	385828,3060	1374161,8990
	1352	385840,5252	1374129,8450
	1353	385852,3400	1374098,8400
	1354	385866,1100	1374053,7800
	1355	385865,0900	1374029,6500
	1356	385865,9700	1373963,1200
	1357	385867,9971	1373947,5810
	1358	385871,4340	1373921,1890
	1359	385872,6970	1373906,3990
	1360	385873,1500	1373901,1580
	1361	385876,7470	1373885,3080
	1362	385889,0000	1373831,3100
	1363	385890,7637	1373826,9640
	1364	385897,0170	1373811,5470
	1365	385915,8500	1373779,9700
	1366	385924,0496	1373784,8000
	1367	385930,1600	1373788,4000
	1368	385953,5400	1373803,8600
	1369	385955,2700	1373804,8900
	1370	385985,8500	1373822,9800
	1371	385981,2200	1373829,9400
	1372	385990,0000	1373834,4700
	1373	385990,4600	1373833,5800
	1374	386024,9300	1373851,5900
	1375	386021,7600	1373857,7100
	1376	386026,0800	1373859,6000
	1377	386045,4600	1373857,1700
	1378	386075,7700	1373872,5500
	1379	386079,8300	1373874,6100
	1380	386106,3900	1373831,6500
	1381	386110,4200	1373834,4100
	1382	386116,6400	1373826,3800
	1383	386127,0400	1373813,8400
	1384	386097,8900	1373796,1500
	1385	386103,1400	1373787,6800
	1386	386104,4690	1373785,5080
	1387	386109,7995	1373787,7490



## Сведения о границах территориальной зоны застройки малоэтажными жилыми домами (Ж-2)

Сведения о характерных точках границ объекта	№ точки	Координаты	
		X	Y
	1388	386125,9400	1373794,5300
	1389	386135,3100	1373800,2700
	1390	386140,6800	1373794,9000
	1391	386155,0800	1373781,2600
	1392	386155,2000	1373781,1400
	1393	386156,2700	1373781,7500
	1394	386171,2200	1373765,2300
	1395	386172,3400	1373766,6500
	1396	386174,2180	1373765,1720
	1397	386171,4940	1373761,7060
	1398	386171,4943	1373761,7060
	1399	386171,4900	1373761,7000
	1400	386171,4500	1373760,7200
	1401	386172,3200	1373759,6300
	1402	386179,4200	1373749,9000
	1403	386180,0300	1373744,1200
	1404	386185,3950	1373727,0180
	1405	386185,4070	1373726,9690
	1406	386185,4184	1373726,9030
	1407	386189,2600	1373696,3900
	1408	386195,9100	1373683,9200
	1409	386198,8500	1373673,3800
	1410	386199,1500	1373670,0100
	1411	386205,7900	1373653,8400
	1412	386209,1200	1373640,2900
	1413	386207,4300	1373631,4900
	1414	386208,8400	1373617,2200
	1415	386218,3800	1373588,9500
	1416	386233,4700	1373515,7900
	1417	386231,1671	1373496,0010
	1418	386178,7120	1373481,9475
	1419	386180,7500	1373474,3200
	1420	386181,3100	1373471,4500
	1421	386181,8700	1373471,1300
	1422	386183,9401	1373462,7154
	1423	386228,0686	1373474,5290
	1424	386227,1500	1373468,1900
	1425	386224,8411	1373455,1150
	1426	386221,0100	1373433,4200
	1427	386220,2100	1373428,9000
	1428	386209,2800	1373390,7300
	1429	386210,4300	1373388,5100
	1430	386212,8700	1373387,2000

## Сведения о границах территориальной зоны застройки малоэтажными жилыми домами (Ж-2)

Сведения о характерных точках границ объекта	№ точки	Координаты	
		X	Y
	1431	386215,3018	1373387,3480
	1432	386220,7500	1373387,6800
	1433	386220,8900	1373388,8500
	1434	386232,0200	1373389,4400
	1435	386232,3500	1373380,9900
	1436	386232,6900	1373372,1900
	1437	386232,7590	1373370,3240
	1438	386232,7599	1373370,3220
	1439	386232,7600	1373370,3200
	1440	386238,8215	1373330,8350
	1441	386238,8250	1373330,7760
	1442	386240,0241	1373312,2930
	1443	386240,7200	1373301,5200
	1444	386242,9600	1373271,2600
	1445	386243,6100	1373265,3000
	1446	386244,0400	1373261,3800
	1447	386244,1900	1373260,0000
	1448	386245,3700	1373244,4400
	1449	386247,6800	1373213,8300
	1450	386248,1900	1373198,3100
	1451	386248,9004	1373177,0180
	1452	386248,9099	1373176,7300
	1453	386236,0233	1373175,8300
	1454	386229,5800	1373175,3810
	1455	386217,2158	1373174,4210
	1456	386225,7412	1373069,9370
	1457	386221,6448	1373060,4710
	1458	386226,6039	1373042,7430
	1459	386229,6934	1373043,6170
	1460	386230,8284	1373043,9400
	1461	386236,8700	1373044,4900
	1462	386238,3200	1373045,0300
	1463	386238,1500	1373044,3300
	1464	386244,5400	1373042,8500
	1465	386245,2600	1373031,2200
	1466	386235,6425	1373028,5490
	1467	386234,7100	1373028,2900
	1468	386236,1300	1373023,7600
	1469	386232,5700	1373022,6200
	1470	386215,4300	1373017,1400
	1471	386220,3800	1372995,7000
	1472	386227,0600	1372996,1300
	1473	386227,4000	1372992,3400

## Сведения о границах территориальной зоны застройки малоэтажными жилыми домами (Ж-2)

Сведения о характерных точках границ объекта	№ точки	Координаты	
		X	Y
	1474	386249,5400	1372999,4500
	1475	386251,1700	1372998,7800
	1476	386260,0900	1372915,5500
	1477	386262,4500	1372893,5200
	1478	386266,8800	1372860,4800
	1479	386267,3970	1372856,4810
	1480	386267,4004	1372856,4450
	1481	386267,4800	1372850,2900
	1482	386266,0070	1372850,1410
	1483	386249,4000	1372848,5300
	1484	386248,8700	1372848,5000
	1485	386248,0100	1372839,7700
	1486	386248,7500	1372834,3500
	1487	386249,2700	1372834,3900
	1488	386267,4900	1372836,2700
	1489	386268,0900	1372836,3500
	1490	386269,9700	1372821,1400
	1491	386270,5100	1372815,9300
	1492	386271,5100	1372806,4100
	1493	386271,8000	1372803,6500
	1494	386272,3100	1372798,7600
	1495	386272,4600	1372797,3000
	1496	386276,9100	1372748,8400
	1497	386277,4300	1372745,0400
	1498	386278,9700	1372732,8800
	1499	386279,3300	1372729,8500
	1500	386281,3500	1372713,4800
	1501	386281,7569	1372710,1960
	1502	386282,9460	1372700,5640
	1503	386282,9506	1372700,5200
	1504	386283,0300	1372694,4800
	1505	386284,8144	1372670,6440
	1506	386282,0800	1372670,5700
	1507	386280,5960	1372670,4990
	1508	386280,4900	1372672,3400
	1509	386275,3300	1372672,0600
	1510	386275,1100	1372676,1500
	1511	386275,8200	1372676,1900
	1512	386275,4200	1372686,1790
	1513	386273,8800	1372697,6980
	1514	386269,2300	1372707,7700
	1515	386261,9787	1372717,3350
	1516	386235,2231	1372847,4120

## Сведения о границах территориальной зоны застройки малоэтажными жилыми домами (Ж-2)

Сведения о характерных точках границ объекта	№ точки	Координаты	
		X	Y
	1517	386229,0682	1372878,1080
	1518	386215,5420	1372875,8370
	1519	386204,0520	1372874,2450
	1520	386204,0511	1372874,2449
	1521	386204,2500	1372873,2900
	1522	386197,7900	1372871,8500
	1523	386197,4608	1372873,3661
	1524	386197,4600	1372873,3660
	1525	386189,6560	1372871,6210
	1526	386185,9655	1372871,1745
	1527	386189,6500	1372871,6200
	1528	386189,9900	1372870,1100
	1529	386188,1300	1372869,6900
	1530	386194,7700	1372839,9200
	1531	386190,8600	1372839,0600
	1532	386194,3500	1372823,4300
	1533	386198,2600	1372824,3000
	1534	386200,8600	1372813,5600
	1535	386207,3200	1372814,8900
	1536	386209,9300	1372804,2300
	1537	386206,9000	1372803,5700
	1538	386207,9600	1372799,3700
	1539	386209,5400	1372799,7200
	1540	386210,8000	1372794,7800
	1541	386209,8200	1372794,5700
	1542	386202,4300	1372792,5900
	1543	386212,2700	1372748,2800
	1544	386155,3800	1372739,8000
	1545	386136,5900	1372745,7900
	1546	386085,8200	1372740,9200
	1547	386081,1200	1372746,3900
	1548	386027,2100	1372741,4800
	1549	386029,9600	1372712,0200
	1550	386016,2200	1372710,7800
	1551	386016,5900	1372706,5900
	1552	386019,4400	1372705,1000
	1553	386022,8200	1372663,3900
	1554	386026,3100	1372662,4300
	1555	386026,9700	1372658,5900
	1556	385993,0300	1372654,5500
	1557	385954,9600	1372649,9900
	1558	385955,8900	1372657,7400
	1559	385908,7100	1372650,8100

## Сведения о границах территориальной зоны застройки малоэтажными жилыми домами (Ж-2)

Сведения о характерных точках границ объекта	№ точки	Координаты	
		X	Y
	1560	385848,4400	1372642,0700
	1561	385792,0700	1372634,0000
	1562	385778,9400	1372729,1000
	1563	385773,0300	1372729,1400
	1564	385757,6200	1372846,1800
	1565	385744,9700	1372942,4300
	1566	385750,9200	1372943,1200
	1567	385751,2500	1372943,3500
	1568	385761,6200	1372934,6900
	1569	385789,8800	1372938,3700
	1570	385788,4700	1372948,0700
	1571	385884,9600	1372963,6800
	1572	385945,9400	1372973,6500
	1573	385956,5000	1372938,1400
	1574	385961,0500	1372938,4100
	1575	385951,9027	1372974,6267
	1576	385952,1431	1372974,6660
	1577	385963,9334	1372931,6572
	1578	385983,6268	1372935,2890
	1579	385979,9507	1372948,7181
	1580	385971,8600	1372946,4800
	1581	385965,0300	1372975,7100
	1582	385972,0340	1372977,6378
	1583	385949,6003	1373059,5890
	1584	385871,9593	1373310,3477
	1585	385862,7800	1373352,6400
	1586	385846,9300	1373368,4700
	1587	385844,0699	1373371,7294
	1588	385968,9020	1373405,1480
	1589	385977,5600	1373417,9100
	1590	385982,4700	1373423,3900
	1591	385992,3800	1373429,6000
	1592	385993,9400	1373427,6900
	1593	385999,1100	1373420,0000
	1594	385999,8200	1373418,9600
	1595	386002,7324	1373414,2047
	1596	386013,9734	1373417,2140
	1597	386010,2100	1373422,5800
	1598	386001,7649	1373434,5407
	1599	385955,1612	1373422,0549
	1600	385953,7800	1373420,1700
	1601	385948,9400	1373413,9000
	1602	385942,2400	1373415,9800

## Сведения о границах территориальной зоны застройки малоэтажными жилыми домами (Ж-2)

Сведения о характерных точках границ объекта	№ точки	Координаты	
		X	Y
	1603	385943,7933	1373419,0092
	1604	385917,3480	1373411,9241
	1605	385920,1000	1373406,2700
	1606	385918,0600	1373405,3200
	1607	385919,7800	1373401,8200
	1608	385912,9700	1373398,6100
	1609	385908,2437	1373409,4850
	1610	385868,1499	1373398,7433
	1611	385878,1200	1373394,1200
	1612	385868,3600	1373382,9300
	1613	385854,9000	1373393,4000
	1614	385855,4700	1373394,0400
	1615	385856,7078	1373395,6777
	1616	385829,3145	1373388,3387
	1617	385799,7200	1373420,6900
	1618	385791,3900	1373429,9900
	1619	385786,5600	1373437,1200
	1620	385776,1400	1373448,5600
	1621	385763,0300	1373468,5200
	1622	385756,1300	1373479,2000
	1623	385754,1600	1373488,4100
	1624	385748,6100	1373495,5500
	1625	385743,8200	1373505,5000
	1626	385741,2100	1373519,6600
	1627	385739,9100	1373526,7300
	1628	385734,2833	1373525,1196
	1629	385732,4999	1373529,0680
	1630	385691,7711	1374005,5780
	1631	385614,5269	1374241,5240
	1632	385521,3656	1374463,6180
	1633	385059,0704	1375288,0440
	1634	384953,2692	1375463,8490
	1635	384842,7865	1375681,3260
	1078	384808,1729	1375809,4610
	1636	384880,2117	1377362,5509
	1637	384883,4517	1377381,5160
	1638	384896,9933	1377442,9423
	1639	384942,1409	1377544,5090
	1640	384935,4354	1377547,7830
	1641	384950,0881	1377579,7610
	1642	384980,6350	1377565,6600
	1643	385024,3445	1377662,0990
	1644	385051,3060	1377648,6460

## Сведения о границах территориальной зоны застройки малоэтажными жилыми домами (Ж-2)

Сведения о характерных точках границ объекта	№ точки	Координаты	
		X	Y
	1645	385052,4972	1377651,2146
	1646	385073,5800	1377641,6900
	1647	385082,1930	1377661,1690
	1648	385110,2400	1377648,3700
	1649	385110,5300	1377648,9700
	1650	385123,4900	1377643,2400
	1651	385122,5194	1377641,0440
	1652	385133,9168	1377633,8410
	1653	385260,2339	1377577,6420
	1654	385306,9226	1377689,0620
	1655	385384,2283	1377678,8080
	1656	385251,4600	1377390,2830
	1657	385241,3336	1377366,5570
	1658	385182,5940	1377392,3580
	1659	385155,0304	1377404,4650
	1660	385129,6450	1377415,6150
	1661	385127,1611	1377416,6890
	1662	385127,6630	1377418,0200
	1663	385053,0290	1377450,7140
	1664	384998,1690	1377329,7060
	1665	384998,1691	1377329,7050
	1666	384991,8807	1377315,8340
	1667	384891,9823	1377357,9450
	1636	384880,2117	1377362,5509
	1668	385011,6880	1377070,3980
	1669	385019,4840	1377097,2700
	1670	385031,2480	1377131,4480
	1671	385032,7260	1377137,7040
	1672	385047,4290	1377185,8700
	1673	385072,2125	1377176,8240
	1674	385076,9680	1377175,0880
	1675	385079,3550	1377179,7630
	1676	385083,9823	1377179,3080
	1677	385085,2540	1377179,1830
	1678	385085,6029	1377179,0480
	1679	385092,3490	1377176,4380
	1680	385107,1925	1377171,1080
	1681	385117,5270	1377167,3970
	1682	385123,4870	1377167,2180
	1683	385124,6453	1377168,6720
	1684	385127,1880	1377171,8650
	1685	385127,2257	1377172,0800
	1686	385129,8570	1377187,0920

## Сведения о границах территориальной зоны застройки малоэтажными жилыми домами (Ж-2)

Сведения о характерных точках границ объекта	№ точки	Координаты	
		X	Y
	1687	385130,3930	1377186,9790
	1688	385130,9536	1377186,8750
	1689	385131,4330	1377186,7860
	1690	385131,8060	1377188,9390
	1691	385131,2907	1377189,0310
	1692	385130,7760	1377189,1220
	1693	385131,2980	1377192,1260
	1694	385130,9590	1377192,1950
	1695	385131,0360	1377192,5610
	1696	385131,3350	1377193,9800
	1697	385131,4969	1377195,9650
	1698	385131,7220	1377198,7250
	1699	385135,3131	1377222,1640
	1700	385137,8500	1377238,7220
	1701	385142,9313	1377253,3040
	1702	385207,6108	1377226,8770
	1703	385201,0420	1377213,3720
	1704	385179,5245	1377192,7810
	1705	385172,4630	1377191,2570
	1706	385173,4881	1377187,0080
	1707	385170,0900	1377183,7560
	1708	385169,5390	1377174,8720
	1709	385163,9550	1377158,7760
	1710	385144,8730	1377103,6860
	1711	385129,8860	1377064,8650
	1712	385126,2760	1377055,5360
	1713	385123,7350	1377048,9550
	1714	385098,7400	1376991,0070
	1715	385086,2430	1376962,3360
	1716	385084,2095	1376957,6110
	1717	385065,1278	1376965,1940
	1718	385065,5179	1376966,3880
	1719	385077,9170	1377004,3590
	1720	385080,7897	1377013,6210
	1721	385082,3590	1377018,6810
	1722	385084,5200	1377025,7950
	1723	385083,2130	1377028,1170
	1724	385078,6800	1377029,9420
	1725	385079,3080	1377031,5620
	1726	385035,8250	1377056,2470
	1727	385035,9799	1377056,5380
	1728	385036,0370	1377056,6450
	1729	385035,1245	1377057,0260



## Сведения о границах территориальной зоны застройки малоэтажными жилыми домами (Ж-2)

Сведения о характерных точках границ объекта	№ точки	Координаты	
		X	Y
	1730	385031,7370	1377058,4410
	1668	385011,6880	1377070,3980
	1731	385209,0815	1376717,4180
	1732	385275,3908	1376839,2880
	1733	385442,1592	1376754,2721
	1734	385380,3454	1376630,7160
	1731	385209,0815	1376717,4180
	1735	385269,8410	1376090,8644
	1736	385274,7210	1376100,9840
	1737	385300,4671	1376151,2025
	1738	385324,9340	1376198,9210
	1739	385329,9250	1376208,2840
	1740	385477,4445	1376133,5000
	1741	385418,8556	1376015,1627
	1735	385269,8410	1376090,8644
	1742	385437,9400	1369365,6500
	1743	385449,9100	1369380,0900
	1744	385460,3700	1369402,1000
	1745	385463,5300	1369408,7700
	1746	385464,5100	1369410,8400
	1747	385470,0600	1369424,6500
	1748	385470,5100	1369425,7500
	1749	385470,6965	1369426,2148
	1750	385475,7400	1369425,3100
	1751	385518,8857	1369423,0290
	1752	385519,2300	1369422,9600
	1753	385524,8900	1369421,8300
	1754	385544,7900	1369418,6300
	1755	385541,1100	1369393,7100
	1756	385479,9200	1369355,1300
	1757	385471,2000	1369356,8300
	1758	385462,6200	1369358,7600
	1759	385454,0900	1369360,9300
	1760	385445,5900	1369363,3500
	1742	385437,9400	1369365,6500
	1761	385487,1354	1378283,3000
	1762	385495,0530	1378302,2740
	1763	385503,4340	1378306,3920
	1764	385514,9891	1378313,2910
	1765	385516,5198	1378310,7050
	1766	385518,0120	1378309,3540
	1767	385518,9084	1378309,3010
	1768	385520,4810	1378308,7180

## Сведения о границах территориальной зоны застройки малоэтажными жилыми домами (Ж-2)

Сведения о характерных точках границ объекта	№ точки	Координаты	
		X	Y
	1769	385522,1420	1378307,9630
	1770	385520,2490	1378297,7980
	1771	385532,1208	1378291,0620
	1772	385534,1100	1378296,0400
	1773	385534,9000	1378298,0600
	1774	385536,1700	1378301,2300
	1775	385536,4763	1378302,7960
	1776	385536,6079	1378303,4760
	1777	385537,7191	1378306,1120
	1778	385542,1085	1378316,5270
	1779	385526,6434	1378322,2070
	1780	385522,1021	1378322,7170
	1781	385516,6339	1378324,9200
	1782	385516,2475	1378323,9540
	1783	385510,5949	1378326,0390
	1784	385505,3145	1378327,9870
	1785	385503,3960	1378330,0560
	1786	385515,5071	1378356,0510
	1787	385517,5804	1378360,9520
	1788	385555,8554	1378460,1320
	1789	385725,8390	1378376,0820
	1790	385676,0200	1378325,8890
	1791	385674,8443	1378324,9790
	1792	385674,8989	1378324,9620
	1793	385650,3593	1378304,6710
	1794	385625,5852	1378285,9100
	1795	385624,9583	1378285,6420
	1796	385610,5000	1378272,6800
	1797	385563,7119	1378244,2360
	1798	385520,5505	1378258,9700
	1799	385520,5488	1378258,9650
	1800	385487,6477	1378273,3220
	1801	385489,8593	1378282,0510
	1761	385487,1354	1378283,3000
	1802	385798,1398	1370828,8076
	1803	385815,9795	1370886,5896
	1804	385815,7900	1370886,6100
	1805	385815,8100	1370888,2400
	1806	385814,2000	1370888,3300
	1807	385813,7100	1370894,1800
	1808	385816,9200	1370894,1100
	1809	385816,9600	1370897,1800
	1810	385819,2311	1370897,1210

## Сведения о границах территориальной зоны застройки малоэтажными жилыми домами (Ж-2)

Сведения о характерных точках границ объекта	№ точки	Координаты	
		X	Y
	1811	385826,1127	1370919,4106
	1812	385822,9000	1370919,2500
	1813	385823,3600	1370921,6300
	1814	385814,6200	1370923,7400
	1815	385816,7500	1370928,8000
	1816	385819,9800	1370937,5100
	1817	385822,0300	1370939,3900
	1818	385825,2900	1370940,8200
	1819	385829,1666	1370940,7401
	1820	385829,1900	1370940,5100
	1821	385832,7600	1370940,8800
	1822	385835,3900	1370933,4500
	1823	385836,1200	1370929,3000
	1824	385837,0300	1370926,6600
	1825	385837,2000	1370925,5400
	1826	385837,4300	1370918,9100
	1827	385849,0700	1370920,5100
	1828	385850,3600	1370920,6900
	1829	385849,7700	1370923,2600
	1830	385848,2700	1370926,7000
	1831	385854,0100	1370929,1800
	1832	385854,0000	1370929,4500
	1833	385856,6300	1370930,6900
	1834	385862,5100	1370932,1200
	1835	385862,6800	1370931,6000
	1836	385864,4472	1370932,1460
	1837	385844,2800	1370900,0700
	1838	385847,0400	1370878,6900
	1839	385846,3500	1370875,9500
	1840	385851,2400	1370861,0500
	1841	385830,0468	1370843,5260
	1842	385800,6341	1370831,9270
	1802	385798,1398	1370828,8076
	1843	385825,5300	1373530,8800
	1844	385839,1300	1373507,3300
	1845	385853,7200	1373486,9300
	1846	385856,6700	1373486,2600
	1847	385881,2100	1373501,2000
	1848	385888,9500	1373505,8200
	1849	385899,5400	1373512,6100
	1850	385907,4600	1373517,6900
	1851	385900,0300	1373529,6900
	1852	385877,2900	1373566,3600

## Сведения о границах территориальной зоны застройки малоэтажными жилыми домами (Ж-2)

Сведения о характерных точках границ объекта	№ точки	Координаты	
		X	Y
	1853	385826,9100	1373535,5600
	1843	385825,5300	1373530,8800
	1854	385833,7976	1370944,3012
	1855	385839,3276	1370962,2130
	1856	385863,7325	1371054,3060
	1857	385871,9897	1371096,0410
	1858	385876,6644	1371138,6510
	1859	385875,1000	1371147,5700
	1860	385874,5300	1371153,6900
	1861	385873,8100	1371162,1500
	1862	385873,8321	1371162,1529
	1863	385871,2400	1371170,9400
	1864	385879,4654	1371173,5443
	1865	385879,4913	1371174,0958
	1866	385878,8200	1371173,8700
	1867	385874,5300	1371186,8700
	1868	385879,6300	1371188,5500
	1869	385880,1788	1371188,7540
	1870	385880,6750	1371199,3340
	1871	385898,5805	1371206,2290
	1872	385899,7244	1371206,6690
	1873	385899,2884	1371205,6470
	1874	385967,9814	1371032,1690
	1875	385958,1000	1371028,1800
	1876	385958,0100	1371028,3900
	1877	385942,2200	1371027,4000
	1878	385931,3100	1371026,6800
	1879	385930,8200	1371022,6600
	1880	385929,7100	1371013,5200
	1881	385929,6871	1371010,7200
	1882	385919,1100	1371004,2200
	1883	385917,3444	1371002,6490
	1884	385909,8200	1371001,3200
	1885	385910,1200	1370999,2700
	1886	385910,9050	1370996,9189
	1887	385892,2300	1370980,3000
	1888	385890,9524	1370978,0041
	1889	385889,9300	1370981,0900
	1890	385888,0200	1370988,1400
	1891	385887,7100	1370988,1400
	1892	385882,6600	1370987,5400
	1893	385877,8000	1370986,9600
	1894	385877,1300	1370982,2400

## Сведения о границах территориальной зоны застройки малоэтажными жилыми домами (Ж-2)

Сведения о характерных точках границ объекта	№ точки	Координаты	
		X	Y
	1895	385877,1700	1370980,5400
	1896	385876,2200	1370980,1000
	1897	385877,6200	1370971,4300
	1898	385880,0000	1370970,9900
	1899	385881,7800	1370962,5900
	1900	385882,4784	1370962,7370
	1901	385873,3400	1370946,2900
	1902	385864,9753	1370932,9860
	1903	385863,5800	1370938,2900
	1904	385858,5100	1370936,6800
	1905	385857,2900	1370940,4200
	1906	385857,5200	1370940,5000
	1907	385855,9800	1370945,5400
	1908	385855,5000	1370945,3800
	1909	385854,5400	1370947,9000
	1910	385848,1700	1370946,6200
	1911	385843,8800	1370946,6600
	1854	385833,7976	1370944,3012
	1912	385842,3713	1378172,9450
	1913	385991,7918	1378459,5370
	1914	386085,7931	1378544,6690
	1915	386193,5774	1378421,5150
	1916	386101,5223	1378341,0270
	1917	386153,5948	1378284,7880
	1918	386322,8662	1378099,0319
	1919	386223,8277	1378011,4008
	1920	386064,9341	1378190,8670
	1921	386059,9671	1378204,7160
	1922	385987,2463	1378241,2910
	1923	385971,4281	1378212,8987
	1924	385972,8100	1378212,2100
	1925	385979,8600	1378208,5700
	1926	385977,1200	1378203,6700
	1927	385976,7200	1378203,9100
	1928	385966,7600	1378187,6300
	1929	385959,6400	1378191,7400
	1930	385957,4600	1378187,9900
	1931	385954,2800	1378181,7300
	1932	385940,8300	1378189,0800
	1933	385939,5300	1378188,6600
	1934	385926,3800	1378195,7300
	1935	385925,8600	1378194,8300
	1936	385916,3200	1378199,7600

## Сведения о границах территориальной зоны застройки малоэтажными жилыми домами (Ж-2)

Сведения о характерных точках границ объекта	№ точки	Координаты	
		X	Y
	1937	385914,8900	1378197,0100
	1938	385912,3100	1378197,0700
	1939	385909,3200	1378190,7700
	1940	385906,5500	1378188,4500
	1941	385904,0200	1378183,2400
	1942	385899,9200	1378181,8800
	1943	385895,6100	1378172,8600
	1944	385894,8800	1378173,2200
	1945	385886,9900	1378158,0500
	1946	385882,8233	1378150,6300
	1912	385842,3713	1378172,9450
	1947	385986,9411	1372935,8961
	1948	386007,5100	1372863,4200
	1949	386007,5131	1372863,4192
	1950	385986,9460	1372935,8970
	1947	385986,9411	1372935,8961
	1951	386030,0120	1373421,5076
	1952	386064,4520	1373430,7275
	1953	386064,1200	1373431,1900
	1954	386073,3200	1373436,8200
	1955	386073,3800	1373436,9300
	1956	386075,7500	1373438,4900
	1957	386076,8100	1373439,1300
	1958	386076,8300	1373439,6500
	1959	386081,8400	1373443,0000
	1960	386083,9700	1373439,6000
	1961	386085,9563	1373436,4844
	1962	386116,8449	1373444,7535
	1963	386116,0000	1373446,5200
	1964	386115,3000	1373447,5000
	1965	386114,8100	1373448,1800
	1966	386115,0600	1373448,3500
	1967	386116,9200	1373449,3800
	1968	386114,8100	1373453,2400
	1969	386112,6000	1373457,6000
	1970	386122,4100	1373462,5800
	1971	386124,6400	1373463,7000
	1972	386128,2300	1373454,6500
	1973	386129,6200	1373451,6600
	1974	386130,7788	1373448,4837
	1975	386152,9918	1373454,4303
	1976	386152,7800	1373454,7100
	1977	386145,0600	1373472,2300

Сведения о границах территориальной зоны застройки малоэтажными жилыми домами (Ж-2)

Сведения о характерных точках границ объекта	№ точки	Координаты	
		X	Y
	1978	386145,3400	1373472,3700
	1979	386145,3000	1373472,4600
	1980	386148,4109	1373473,8294
	1981	386088,9968	1373457,9114
	1982	386089,3400	1373457,3700
	1983	386079,8800	1373451,3900
	1984	386073,1600	1373447,5000
	1985	386070,3700	1373445,8600
	1986	386066,9951	1373452,0169
	1987	386034,5995	1373443,3376
	1988	386037,1800	1373439,3900
	1989	386041,2700	1373433,1000
	1990	386042,8400	1373430,2900
	1951	386030,0120	1373421,5076
	1991	386091,0310	1372841,1686
	1992	386146,0900	1372826,5000
	1993	386153,7595	1372867,2775
	1994	386153,7550	1372867,2770
	1995	386146,0860	1372826,5030
	1991	386091,0310	1372841,1686
	1996	386156,8197	1373476,0822
	1997	386162,2200	1373464,8300
	1998	386164,9558	1373457,6332
	1999	386173,4699	1373459,9125
	2000	386173,2200	1373460,6100
	2001	386173,7800	1373460,8200
	2002	386171,4400	1373468,3000
	2003	386171,6600	1373468,4400
	2004	386170,8400	1373470,3700
	2005	386169,3000	1373476,2700
	2006	386168,9800	1373476,3800
	2007	386167,7917	1373479,0218
	1996	386156,8197	1373476,0822
	2008	386233,7800	1377305,3500
	2009	386242,8818	1377368,5000
	2010	386339,9340	1377361,1130
	2011	386354,4510	1377522,8544
	2012	386766,0186	1377499,4150
	2013	386745,2085	1377196,7090
	2014	386668,1634	1377201,7540
	2015	386525,0751	1377220,4200
	2016	386398,9136	1377228,6030
	2008	386233,7800	1377305,3500

## Сведения о границах территориальной зоны застройки малоэтажными жилыми домами (Ж-2)

Сведения о характерных точках границ объекта	№ точки	Координаты	
		X	Y
	2017	386491,7122	1377529,0188
	2018	386519,8894	1377949,3650
	2019	386536,6300	1378199,1000
	2020	386537,8051	1378216,6290
	2021	386542,2390	1378221,3560
	2022	386582,1950	1378256,3880
	2023	386581,2900	1378257,4100
	2024	386572,8700	1378266,9200
	2025	386572,6200	1378266,7000
	2026	386566,1000	1378274,4800
	2027	386565,9100	1378274,7000
	2028	386565,0800	1378275,7000
	2029	386583,9700	1378292,0800
	2030	386584,5900	1378291,4000
	2031	386595,8800	1378301,2500
	2032	386603,4100	1378307,8400
	2033	386603,9400	1378308,3100
	2034	386605,2300	1378306,8400
	2035	386615,2900	1378295,3500
	2036	386619,9700	1378290,0100
	2037	386620,2190	1378289,7260
	2038	386722,1212	1378379,0700
	2039	386716,3900	1378385,9400
	2040	386714,4000	1378388,2400
	2041	386705,6600	1378398,3600
	2042	386696,4776	1378410,0945
	2043	386806,8937	1378507,8710
	2044	386829,8914	1378499,9630
	2045	386767,1597	1377513,2380
	2017	386491,7122	1377529,0188
	2046	386537,0516	1372072,1340
	2047	386585,7490	1372114,4100
	2048	386625,7406	1372013,4270
	2049	386567,4187	1371989,2450
	2046	386537,0516	1372072,1340
	2050	386542,1400	1377752,5700
	2051	386545,8900	1377749,0100
	2052	386557,1700	1377747,9400
	2053	386554,6200	1377703,7700
	2054	386557,9300	1377698,3200
	2055	386616,4800	1377693,6500
	2056	386632,0800	1377707,0200
	2057	386640,0100	1377809,4200



Сведения о границах территориальной зоны застройки малоэтажными жилыми домами (Ж-2)

Сведения о характерных точках границ объекта	№ точки	Координаты	
		X	Y
	2058	386546,4700	1377814,7200
	2050	386542,1400	1377752,5700
	2059	386566,3400	1372910,6300
	2060	386588,4300	1372920,5200
	2061	386581,0100	1372940,0300
	2062	386603,5000	1372949,3600
	2063	386638,5800	1372962,4500
	2064	386635,5600	1372973,1400
	2065	386643,6000	1372978,7500
	2066	386643,5370	1373024,2710
	2067	386643,5519	1373026,7260
	2068	386718,4908	1373025,7620
	2069	386732,8782	1373025,4350
	2070	386780,2513	1372893,5700
	2071	386681,6505	1372852,9512
	2072	386679,5300	1372852,3000
	2073	386679,2688	1372851,9700
	2074	386673,5036	1372849,5950
	2075	386673,2400	1372850,1000
	2076	386669,8300	1372856,6300
	2077	386651,3600	1372852,1000
	2078	386619,4900	1372852,2500
	2079	386619,4129	1372849,9449
	2080	386617,7240	1372849,9430
	2081	386598,2410	1372850,1410
	2082	386593,5650	1372853,1630
	2083	386588,0100	1372867,8700
	2084	386586,8850	1372867,4160
	2085	386580,6990	1372872,2450
	2086	386580,5400	1372873,2900
	2087	386575,5100	1372879,9500
	2088	386566,5040	1372903,6240
	2059	386566,3400	1372910,6300
	2089	386679,9931	1373148,9506
	2090	386686,8840	1373150,3970
	2091	386686,1300	1373154,7000
	2092	386688,6660	1373155,6710
	2093	386689,9000	1373156,0300
	2094	386693,5600	1373157,0900
	2095	386693,8800	1373157,1600
	2096	386694,8500	1373157,3800
	2097	386697,9800	1373158,1500
	2098	386696,9550	1373162,2700

## Сведения о границах территориальной зоны застройки малоэтажными жилыми домами (Ж-2)

Сведения о характерных точках границ объекта	№ точки	Координаты	
		X	Y
	2099	386698,7400	1373162,7100
	2100	386699,5986	1373162,9350
	2101	386699,6520	1373162,9490
	2102	386703,5360	1373163,9710
	2103	386704,7800	1373164,3000
	2104	386704,7400	1373164,7300
	2105	386712,2100	1373167,6500
	2106	386714,8200	1373170,5500
	2107	386716,0200	1373173,0100
	2108	386719,0000	1373179,6300
	2109	386723,9500	1373185,0100
	2110	386725,8100	1373188,4600
	2111	386726,0850	1373190,7180
	2112	386726,5400	1373194,4200
	2113	386726,7100	1373195,8500
	2114	386726,7800	1373196,9900
	2115	386727,1110	1373202,8880
	2116	386728,8410	1373216,4870
	2117	386728,9760	1373217,5240
	2118	386728,9900	1373223,0600
	2119	386729,0000	1373230,1800
	2120	386729,0007	1373230,4055
	2121	386730,1190	1373230,3470
	2122	386736,8500	1373230,3800
	2123	386737,3100	1373238,9600
	2124	386739,0640	1373238,8860
	2125	386739,5000	1373245,1300
	2126	386739,5418	1373247,4760
	2127	386754,5318	1373247,2460
	2128	386760,6640	1373247,0520
	2129	386763,8762	1373322,0120
	2130	386764,6022	1373338,9540
	2131	386779,1493	1373338,5770
	2132	386790,2228	1373332,6300
	2133	386817,3697	1373365,5920
	2134	386802,0752	1373404,3670
	2135	386819,4704	1373411,1990
	2136	386799,4900	1373461,9600
	2137	386791,0000	1373478,4000
	2138	386791,4400	1373478,6300
	2139	386785,8000	1373489,5600
	2140	386786,1200	1373490,6800
	2141	386863,9600	1373491,9100

## Сведения о границах территориальной зоны застройки малоэтажными жилыми домами (Ж-2)

Сведения о характерных точках границ объекта	№ точки	Координаты	
		X	Y
	2142	386870,0000	1373499,6400
	2143	386871,2000	1373501,2011
	2144	386876,4300	1373498,4100
	2145	386901,8700	1373484,7900
	2146	386912,8300	1373478,9200
	2147	386921,6500	1373474,2100
	2148	386927,6900	1373470,9660
	2149	386943,0868	1373463,0086
	2150	386758,2131	1373106,2260
	2151	386752,9628	1373107,0860
	2152	386709,2590	1373114,2460
	2153	386688,3698	1373117,8380
	2154	386684,8150	1373131,5410
	2155	386684,3620	1373131,4310
	2089	386679,9931	1373148,9506
	2156	386703,1109	1376375,7480
	2157	386779,9460	1377497,5680
	2158	386997,4940	1377482,4371
	2159	386996,6500	1377466,6700
	2160	386991,9600	1377392,0400
	2161	387056,9600	1377391,7800
	2162	387107,5700	1377389,3400
	2163	387106,8500	1377364,1200
	2164	387106,1701	1377350,4126
	2165	387104,8700	1377350,4900
	2166	387103,6200	1377347,0800
	2167	387102,0900	1377343,5500
	2168	387101,1900	1377333,1100
	2169	387100,8800	1377329,4800
	2170	387102,1100	1377314,8600
	2171	387098,7000	1377315,0800
	2172	387094,7387	1377253,0601
	2173	387094,3900	1377247,6000
	2174	387094,0450	1377239,7150
	2175	386962,4663	1377248,0600
	2176	386961,9000	1377240,4200
	2177	386958,3900	1377180,5700
	2178	386956,0500	1377135,0200
	2179	386955,9500	1377133,6500
	2180	386952,8800	1377091,2500
	2181	386949,5100	1377038,4100
	2182	386949,4100	1377036,6800
	2183	386949,4112	1377036,6799

## Сведения о границах территориальной зоны застройки малоэтажными жилыми домами (Ж-2)

Сведения о характерных точках границ объекта	№ точки	Координаты	
		X	Y
	2184	386948,5744	1377025,5910
	2185	387207,5021	1377007,7430
	2186	387195,1064	1376808,1330
	2187	387163,5800	1376809,8800
	2188	387081,6100	1376815,4600
	2189	387013,7500	1376821,4300
	2190	386926,0600	1376826,9900
	2191	386919,0100	1376827,4600
	2192	386908,3300	1376647,6200
	2193	386906,4000	1376615,1200
	2194	386903,3800	1376564,3500
	2195	386952,5800	1376562,8300
	2196	386995,8500	1376560,8700
	2197	386996,2400	1376569,4900
	2198	387065,0800	1376565,2300
	2199	387164,2634	1376559,0900
	2200	387179,4738	1376558,1480
	2201	387157,6236	1376210,8880
	2202	387055,9685	1376216,1789
	2203	387061,5096	1376352,7220
	2204	386958,2830	1376359,3540
	2205	386785,9339	1376370,4270
	2156	386703,1109	1376375,7480
	2206	386742,5711	1373058,6530
	2207	386975,3964	1373508,5660
	2208	387093,8078	1373238,3670
	2209	387090,5844	1373237,0700
	2210	387082,4300	1373233,7900
	2211	387079,3000	1373232,5800
	2212	387074,2400	1373230,6100
	2213	387073,1500	1373232,7000
	2214	387056,7300	1373225,5700
	2215	387057,5700	1373223,6200
	2216	387041,5100	1373216,6500
	2217	387040,4900	1373219,0100
	2218	387039,2000	1373221,9700
	2219	387001,8800	1373205,7700
	2220	387003,7900	1373201,8900
	2221	387004,7300	1373200,0100
	2222	386995,5200	1373196,1800
	2223	386992,3200	1373203,2900
	2224	386972,6900	1373195,1700
	2225	386962,1900	1373216,5000

## Сведения о границах территориальной зоны застройки малоэтажными жилыми домами (Ж-2)

Сведения о характерных точках границ объекта	№ точки	Координаты	
		X	Y
	2226	386952,9100	1373212,1300
	2227	386949,3200	1373210,4400
	2228	386946,0300	1373208,8900
	2229	386948,0700	1373204,4200
	2230	386950,8900	1373201,7400
	2231	386953,2000	1373198,4600
	2232	386960,9400	1373180,1800
	2233	386959,0400	1373172,2900
	2234	386940,9900	1373162,8300
	2235	386923,6800	1373153,7700
	2236	386923,8500	1373153,0400
	2237	386906,6900	1373144,5700
	2238	386905,4500	1373143,9600
	2239	386905,1600	1373144,6300
	2240	386890,5700	1373138,1400
	2241	386892,2900	1373134,8200
	2242	386897,7100	1373124,3700
	2243	386896,3600	1373123,7900
	2244	386904,5000	1373108,9000
	2245	386921,6400	1373074,8500
	2246	386931,5000	1373055,1100
	2247	386937,9900	1373058,2200
	2248	386938,5600	1373056,8700
	2249	386952,8100	1373063,1900
	2250	386959,1000	1373050,2600
	2251	386950,8400	1373046,6100
	2252	386953,6200	1373040,0900
	2253	386941,0700	1373034,7100
	2254	386963,0100	1372984,6500
	2255	386968,2700	1372972,7000
	2256	386965,5500	1372971,6500
	2257	386965,9800	1372970,5400
	2258	386963,8700	1372969,6700
	2259	386963,4100	1372970,7900
	2260	386922,2100	1372954,7000
	2261	386918,3200	1372953,1800
	2262	386917,3500	1372953,7800
	2263	386902,3900	1372948,0300
	2264	386902,6100	1372947,5000
	2265	386902,1300	1372947,3100
	2266	386901,9300	1372947,8200
	2267	386891,2700	1372943,4800
	2268	386891,7600	1372942,2700

## Сведения о границах территориальной зоны застройки малоэтажными жилыми домами (Ж-2)

Сведения о характерных точках границ объекта	№ точки	Координаты	
		X	Y
	2269	386889,1800	1372941,3000
	2270	386888,6800	1372942,4600
	2271	386885,8500	1372941,4000
	2272	386886,0900	1372940,8600
	2273	386885,0800	1372940,4900
	2274	386884,7300	1372941,2900
	2275	386876,9100	1372938,1000
	2276	386877,2900	1372937,0200
	2277	386874,8100	1372936,0100
	2278	386874,3800	1372937,1400
	2279	386870,9300	1372935,6500
	2280	386863,3600	1372932,0300
	2281	386862,7900	1372930,9200
	2282	386862,6000	1372930,5200
	2283	386859,0300	1372929,1600
	2284	386841,5000	1372922,3000
	2285	386828,8100	1372957,4600
	2286	386818,1100	1372985,7100
	2287	386818,9400	1372986,0700
	2288	386817,4500	1372990,1100
	2289	386808,8800	1373013,2700
	2290	386798,7100	1373043,2600
	2291	386792,1089	1373063,3925
	2292	386792,1000	1373063,3900
	2293	386780,3600	1373059,7100
	2294	386779,2400	1373059,9600
	2295	386772,4900	1373057,4000
	2296	386767,5500	1373056,9700
	2297	386757,4600	1373057,2800
	2206	386742,5711	1373058,6530
	2298	386749,4000	1378101,8800
	2299	386767,3780	1378100,9280
	2300	386770,3750	1378100,7600
	2301	386776,3700	1378100,4400
	2302	386778,6739	1378143,4810
	2303	386778,7400	1378144,7200
	2304	386772,7400	1378145,0300
	2305	386769,7400	1378145,2000
	2306	386751,7600	1378146,1600
	2298	386749,4000	1378101,8800
	2307	386755,7774	1373795,3731
	2308	386800,4100	1373812,3600
	2309	386830,8200	1373824,4100

## Сведения о границах территориальной зоны застройки малоэтажными жилыми домами (Ж-2)

Сведения о характерных точках границ объекта	№ точки	Координаты	
		X	Y
	2310	386831,6200	1373824,7700
	2311	386839,7762	1373826,9290
	2312	386872,7063	1373747,9020
	2313	386872,2631	1373747,7320
	2314	386791,0221	1373716,5620
	2315	386770,4510	1373762,5610
	2307	386755,7774	1373795,3731
	2316	386780,6482	1377512,1120
	2317	386846,2219	1378532,5549
	2318	386848,9100	1378527,8700
	2319	386860,9949	1378503,2261
	2320	386935,4420	1378568,6800
	2321	386956,1900	1378585,9500
	2322	387047,6400	1378667,2900
	2323	387175,4742	1378781,3780
	2324	387156,5700	1378801,9500
	2325	387155,2400	1378803,4000
	2326	387148,5091	1378811,1996
	2327	387254,3839	1378905,2040
	2328	387327,1806	1378891,0520
	2329	387285,2424	1378235,8470
	2330	387271,2124	1378236,7860
	2331	387257,2007	1378236,8390
	2332	387198,3751	1378207,3560
	2333	387203,6211	1378204,1640
	2334	387245,1638	1378202,2990
	2335	387244,9710	1378199,8100
	2336	387263,6340	1378198,4420
	2337	387260,5930	1378161,5880
	2338	387250,3310	1378162,5190
	2339	387246,0007	1378112,2940
	2340	387223,8078	1378114,4700
	2341	387222,4103	1378097,5350
	2342	387210,6077	1378098,4990
	2343	387208,7748	1378079,9980
	2344	387210,5823	1378075,9230
	2345	387214,4343	1378073,2190
	2346	387220,3824	1378072,5350
	2347	387215,8449	1377990,3680
	2348	387224,0500	1377989,6499
	2349	387224,0500	1377989,6500
	2350	387228,0900	1377989,4600
	2351	387228,0822	1377989,2971

## Сведения о границах территориальной зоны застройки малоэтажными жилыми домами (Ж-2)

Сведения о характерных точках границ объекта	№ точки	Координаты	
		X	Y
	2352	387231,5900	1377988,9900
	2353	387231,8000	1377991,2800
	2354	387236,9800	1377990,8100
	2355	387237,1100	1377992,2500
	2356	387242,2964	1377991,7830
	2357	387244,2285	1378003,9570
	2358	387257,3118	1378005,0240
	2359	387270,4229	1378004,3200
	2360	387236,9233	1377480,9520
	2316	386780,6482	1377512,1120
	2361	386902,6334	1373703,9500
	2362	386984,8672	1373734,0904
	2363	386991,5320	1373717,9930
	2364	387065,0013	1373749,2040
	2365	387078,8609	1373755,0918
	2366	387084,7300	1373741,0200
	2367	387084,6500	1373736,4500
	2368	387075,8000	1373732,5500
	2369	387080,3800	1373721,9100
	2370	387076,7462	1373720,3096
	2371	387082,9600	1373705,0000
	2372	387119,2900	1373621,9900
	2373	387119,9500	1373611,7000
	2374	387120,0200	1373611,1900
	2375	387080,4614	1373597,5505
	2376	387084,4000	1373588,8500
	2377	387100,3400	1373596,0600
	2378	387121,9800	1373546,0600
	2379	387118,2000	1373542,1000
	2380	387111,5005	1373539,0664
	2381	387095,6400	1373531,8800
	2382	387094,8100	1373531,5000
	2383	387098,1000	1373529,4700
	2384	387101,4100	1373521,4100
	2385	387104,1800	1373514,6600
	2386	387115,5500	1373487,0300
	2387	387116,3200	1373485,1400
	2388	387112,9000	1373483,7600
	2389	387115,2800	1373477,8500
	2390	387122,2200	1373480,6490
	2391	387142,5030	1373488,8180
	2392	387142,9600	1373489,0000
	2393	387151,5200	1373466,5100



Сведения о границах территориальной зоны застройки малоэтажными жилыми домами (Ж-2)

Сведения о характерных точках границ объекта	№ точки	Координаты	
		X	Y
	2394	387153,6900	1373460,6900
	2395	387157,8100	1373449,6500
	2396	387164,7700	1373433,0500
	2397	387165,1990	1373432,0350
	2398	387168,2248	1373425,2869
	2399	387337,6667	1373497,6271
	2400	387331,2900	1373514,0000
	2401	387329,4000	1373518,7400
	2402	387327,0400	1373517,8000
	2403	387308,6200	1373556,5400
	2404	387282,0100	1373619,2200
	2405	387283,7600	1373619,8600
	2406	387282,1800	1373623,7600
	2407	387281,7200	1373624,8500
	2408	387284,2900	1373625,9400
	2409	387291,1600	1373629,3100
	2410	387290,3200	1373631,2400
	2411	387301,1700	1373635,9800
	2412	387289,0000	1373663,9700
	2413	387288,4600	1373665,1500
	2414	387285,0700	1373673,0100
	2415	387285,7900	1373676,6400
	2416	387283,6900	1373708,6600
	2417	387283,3500	1373713,7700
	2418	387282,3500	1373713,8000
	2419	387283,0300	1373734,9800
	2420	387276,7900	1373735,2400
	2421	387274,6800	1373760,9000
	2422	387274,5300	1373773,4300
	2423	387256,0300	1373798,0700
	2424	387248,3100	1373810,0100
	2425	387235,1800	1373818,5600
	2426	387232,9800	1373819,9900
	2427	387214,3681	1373832,5080
	2428	387238,6524	1373848,7940
	2429	387244,5049	1373854,4765
	2430	387242,8700	1373856,3200
	2431	387248,6000	1373861,5200
	2432	387250,0791	1373859,8910
	2433	387250,1194	1373859,9280
	2434	387299,6527	1373908,0230
	2435	387356,9267	1373971,2190
	2436	387384,7029	1374006,9080

## Сведения о границах территориальной зоны застройки малоэтажными жилыми домами (Ж-2)

Сведения о характерных точках границ объекта	№ точки	Координаты	
		X	Y
	2437	387389,3645	1374013,0458
	2438	387842,8947	1373678,2150
	2439	387796,1250	1373617,4580
	2440	387778,2785	1373584,5330
	2441	387778,2637	1373584,4900
	2442	387737,5699	1373452,4067
	2443	387731,7300	1373454,5100
	2444	387730,7500	1373454,8300
	2445	387718,0000	1373459,0700
	2446	387679,1100	1373471,5200
	2447	387676,2600	1373472,4500
	2448	387671,1500	1373474,2200
	2449	387668,2500	1373475,1700
	2450	387663,5000	1373476,7500
	2451	387663,1000	1373475,5300
	2452	387658,3900	1373476,9700
	2453	387657,2300	1373477,3600
	2454	387653,4300	1373478,6100
	2455	387635,6100	1373484,6000
	2456	387629,9280	1373486,5140
	2457	387623,2120	1373488,7750
	2458	387617,8500	1373490,7120
	2459	387612,3600	1373492,5400
	2460	387607,2800	1373494,2500
	2461	387606,9900	1373495,8300
	2462	387604,9200	1373496,5600
	2463	387589,5730	1373501,7090
	2464	387589,5700	1373501,7100
	2465	387587,3140	1373502,5000
	2466	387582,3700	1373504,0400
	2467	387580,2600	1373504,8000
	2468	387564,7600	1373510,0200
	2469	387562,5120	1373510,8040
	2470	387561,1800	1373509,8900
	2471	387556,3000	1373511,5600
	2472	387553,7630	1373512,3750
	2473	387512,3940	1373525,7530
	2474	387510,1600	1373526,4900
	2475	387500,1800	1373528,9400
	2476	387484,2600	1373535,1000
	2477	387479,9270	1373536,4610
	2478	387464,0736	1373542,2930
	2479	387441,0025	1373483,0890

## Сведения о границах территориальной зоны застройки малоэтажными жилыми домами (Ж-2)

Сведения о характерных точках границ объекта	№ точки	Координаты	
		X	Y
	2480	387408,6759	1373400,0650
	2481	387423,3340	1373395,0710
	2482	387441,5900	1373388,1500
	2483	387443,8600	1373387,2600
	2484	387457,2610	1373382,0660
	2485	387459,5350	1373381,1640
	2486	387463,6800	1373379,5400
	2487	387465,9600	1373378,6500
	2488	387479,6900	1373373,3300
	2489	387481,9700	1373372,4400
	2490	387483,1100	1373372,9600
	2491	387487,9500	1373371,0800
	2492	387489,4300	1373370,5100
	2493	387490,5600	1373369,9900
	2494	387492,7600	1373368,8600
	2495	387551,4900	1373349,4900
	2496	387561,6996	1373348,1063
	2497	387561,7200	1373348,1000
	2498	387561,8200	1373348,0900
	2499	387628,4400	1373328,7300
	2500	387629,2600	1373331,4600
	2501	387639,4400	1373328,4000
	2502	387640,6800	1373333,6800
	2503	387641,0000	1373334,8800
	2504	387644,3100	1373346,0500
	2505	387646,7500	1373354,2900
	2506	387649,5200	1373364,9900
	2507	387651,5300	1373371,3900
	2508	387652,1000	1373373,2800
	2509	387653,2600	1373372,9600
	2510	387655,3300	1373380,4300
	2511	387657,5800	1373388,5200
	2512	387659,4200	1373388,0100
	2513	387660,7800	1373392,8600
	2514	387661,9600	1373396,3500
	2515	387662,8400	1373396,0500
	2516	387664,0300	1373399,4100
	2517	387662,6700	1373402,9500
	2518	387673,3600	1373431,5600
	2519	387676,0800	1373430,9400
	2520	387677,9500	1373436,6300
	2521	387696,9600	1373429,8900
	2522	387720,5300	1373421,5600

## Сведения о границах территориальной зоны застройки малоэтажными жилыми домами (Ж-2)

Сведения о характерных точках границ объекта	№ точки	Координаты	
		X	Y
	2523	387727,3722	1373419,1888
	2524	387691,6550	1373302,8440
	2525	387662,3178	1373210,2140
	2526	387653,3300	1373213,7300
	2527	387652,3400	1373214,1800
	2528	387633,4600	1373221,8800
	2529	387629,0700	1373223,6700
	2530	387600,5300	1373195,7000
	2531	387600,5200	1373195,7100
	2532	387599,6700	1373196,5600
	2533	387593,9700	1373191,5700
	2534	387606,5300	1373160,8600
	2535	387621,0400	1373156,0400
	2536	387623,6273	1373158,4199
	2537	387635,1300	1373156,6200
	2538	387638,4200	1373155,5600
	2539	387644,3019	1373153,3300
	2540	387627,6063	1373100,6149
	2541	387620,0269	1373097,6970
	2542	387606,2200	1373092,1000
	2543	387601,0960	1373090,2090
	2544	387568,1252	1373169,3470
	2545	387561,6893	1373176,9140
	2546	387554,1368	1373185,7940
	2547	387543,1056	1373188,5320
	2548	387536,4643	1373190,1800
	2549	387515,3687	1373186,9650
	2550	387236,1304	1373071,9520
	2551	387184,1301	1373052,1880
	2552	386980,3763	1373517,3660
	2361	386902,6334	1373703,9500
	2553	386923,2700	1378064,5000
	2554	387002,1900	1378103,6200
	2555	387006,2400	1378167,1500
	2556	386972,2000	1378169,0400
	2557	386929,1800	1378155,2600
	2553	386923,2700	1378064,5000
	2558	386940,3487	1383825,9440
	2559	386953,0245	1383826,8450
	2560	386991,3119	1383981,0240
	2561	387007,5280	1384000,6660
	2562	386997,3929	1384009,1690
	2563	387058,0726	1384094,8400

## Сведения о границах территориальной зоны застройки малоэтажными жилыми домами (Ж-2)

Сведения о характерных точках границ объекта	№ точки	Координаты	
		X	Y
	2564	387074,4738	1384087,3340
	2565	387103,4385	1384122,8080
	2566	387167,1179	1384122,7970
	2567	387005,6460	1383897,1900
	2568	387006,4460	1383868,6660
	2569	387072,7440	1383653,7790
	2570	387122,0080	1383535,8190
	2571	387131,5930	1383529,4270
	2572	387162,4870	1383444,4880
	2573	387188,5950	1383366,6920
	2574	387159,5560	1383354,2240
	2575	387136,9241	1383319,5690
	2576	387037,3600	1383375,9050
	2577	386987,8514	1383398,1570
	2578	386967,9533	1383405,1700
	2579	386954,4707	1383408,2240
	2580	386954,5060	1383474,9960
	2581	386954,5357	1383531,2860
	2582	386954,5771	1383617,8520
	2583	386954,5954	1383668,0120
	2584	386954,6189	1383714,5000
	2585	386953,7738	1383779,8650
	2586	386943,3804	1383785,8010
	2558	386940,3487	1383825,9440
	2587	386942,3314	1379378,1913
	2588	386942,9400	1379378,7300
	2589	386946,5100	1379381,9500
	2590	386948,3000	1379383,5600
	2591	386949,2000	1379384,3700
	2592	387110,2098	1379529,5285
	2593	387116,0260	1379534,9330
	2594	387120,3900	1379539,0400
	2595	387131,8000	1379549,7400
	2596	387145,5400	1379562,7200
	2597	387150,7010	1379567,7280
	2598	387157,4750	1379574,2800
	2599	387158,1320	1379574,9010
	2600	387168,4600	1379584,6600
	2601	387169,0976	1379585,2580
	2602	387327,5852	1379456,6796
	2603	387275,7966	1379411,2570
	2604	387247,6725	1379444,3620
	2605	387225,5286	1379426,0790

Сведения о границах территориальной зоны застройки малоэтажными жилыми домами (Ж-2)

Сведения о характерных точках границ объекта	№ точки	Координаты	
		X	Y
	2606	387174,9381	1379482,7370
	2607	386991,3614	1379323,1330
	2608	386942,3404	1379378,1830
	2587	386942,3314	1379378,1913
	2609	386969,7200	1378007,1800
	2610	386991,6500	1377965,4400
	2611	386978,6500	1377958,9200
	2612	386998,6200	1377918,5600
	2613	387058,2900	1377946,4500
	2614	387052,6100	1377958,0600
	2615	387120,4500	1377990,9800
	2616	387125,5800	1377997,7700
	2617	387129,8400	1378073,0600
	2618	387098,4500	1378073,5200
	2619	387085,5400	1378072,8700
	2620	387071,9200	1378072,8800
	2621	387077,8200	1378061,0100
	2609	386969,7200	1378007,1800
	2622	386989,0800	1373693,8800
	2623	387026,2000	1373611,8900
	2624	387065,8400	1373629,8500
	2625	387033,4000	1373701,4700
	2626	387028,7100	1373711,8400
	2627	387005,9400	1373701,5200
	2628	387005,9397	1373701,5207
	2622	386989,0800	1373693,8800
	2629	387042,6957	1372988,0462
	2630	387178,3445	1373041,3110
	2631	387246,2805	1372868,3240
	2632	387113,4421	1372816,2484
	2633	387112,9200	1372817,6500
	2634	387093,4200	1372868,4400
	2635	387090,6257	1372875,7134
	2636	387086,4210	1372874,1250
	2637	387052,9210	1372962,0530
	2629	387042,6957	1372988,0462
	2638	387117,0600	1373351,3900
	2639	387131,2700	1373314,3900
	2640	387131,9300	1373314,5800
	2641	387132,7400	1373312,3700
	2642	387144,3000	1373317,0400
	2643	387173,8500	1373331,0900
	2644	387176,0500	1373326,4300

## Сведения о границах территориальной зоны застройки малоэтажными жилыми домами (Ж-2)

Сведения о характерных точках границ объекта	№ точки	Координаты	
		X	Y
	2645	387187,5500	1373331,4400
	2646	387187,8200	1373331,1400
	2647	387190,1700	1373329,0500
	2648	387192,9900	1373327,6900
	2649	387196,8900	1373327,5700
	2650	387212,7600	1373335,4700
	2651	387213,2000	1373338,7700
	2652	387211,5400	1373342,8300
	2653	387211,1000	1373344,2900
	2654	387210,0000	1373346,0900
	2655	387212,8700	1373347,5100
	2656	387202,3200	1373371,7500
	2657	387200,8500	1373371,7000
	2658	387198,9400	1373370,8100
	2659	387198,5300	1373371,7200
	2660	387177,4300	1373362,5500
	2661	387177,8300	1373361,6200
	2662	387172,0900	1373359,1000
	2663	387169,9200	1373364,3600
	2664	387164,4600	1373362,1900
	2665	387161,0100	1373370,3800
	2666	387125,2500	1373355,1000
	2638	387117,0600	1373351,3900
	2667	387170,4684	1376207,8000
	2668	387199,5886	1376676,0350
	2669	387450,3614	1376660,7192
	2670	387449,9400	1376647,1700
	2671	387449,7400	1376642,4300
	2672	387447,3800	1376558,4600
	2673	387528,4300	1376552,7700
	2674	387529,2900	1376563,8000
	2675	387532,2900	1376602,3400
	2676	387526,1900	1376602,4300
	2677	387528,3700	1376637,3200
	2678	387528,5800	1376641,6000
	2679	387528,4219	1376655,9517
	2680	387781,7294	1376640,4810
	2681	387697,7268	1375361,8920
	2682	387696,2762	1375356,8270
	2683	387228,0788	1375989,0600
	2684	387230,3000	1375991,3700
	2685	387289,1800	1376049,9000
	2686	387261,7600	1376087,5000

## Сведения о границах территориальной зоны застройки малоэтажными жилыми домами (Ж-2)

Сведения о характерных точках границ объекта	№ точки	Координаты	
		X	Y
	2687	387254,0111	1376096,3733
	2688	387250,7200	1376096,5500
	2689	387250,9400	1376099,8900
	2690	387244,1400	1376100,3400
	2691	387231,5800	1376101,1800
	2692	387197,2800	1376103,5800
	2693	387182,7079	1376096,5880
	2667	387170,4684	1376207,8000
	2694	387200,5249	1376689,6560
	2695	387250,5215	1377464,8710
	2696	387411,2112	1377454,3658
	2697	387410,4000	1377438,0200
	2698	387407,3400	1377396,4800
	2699	387409,0800	1377369,0400
	2700	387408,6100	1377354,1700
	2701	387414,2900	1377354,0800
	2702	387415,9100	1377351,0000
	2703	387409,9800	1377291,3800
	2704	387410,7300	1377288,6500
	2705	387414,2042	1377288,4292
	2706	387494,2405	1377283,3416
	2707	387501,6600	1377282,8700
	2708	387497,6000	1377221,6500
	2709	387496,5300	1377199,8300
	2710	387502,3400	1377192,3500
	2711	387499,8700	1377167,2600
	2712	387498,7900	1377153,1800
	2713	387495,8900	1377148,6600
	2714	387492,5600	1377148,3400
	2715	387489,7800	1377108,0000
	2716	387484,2200	1377054,3700
	2717	387481,4564	1377039,2493
	2718	387479,5149	1377002,1790
	2719	387478,8546	1376990,1820
	2720	387803,9750	1376970,6270
	2721	387783,3680	1376654,7950
	2722	387529,1969	1376669,9975
	2723	387532,1879	1376711,3501
	2724	387532,1900	1376711,3500
	2725	387535,9000	1376767,1300
	2726	387528,5500	1376767,8700
	2727	387514,2200	1376769,3000
	2728	387514,0500	1376766,5800



## Сведения о границах территориальной зоны застройки малоэтажными жилыми домами (Ж-2)

Сведения о характерных точках границ объекта	№ точки	Координаты	
		X	Y
	2729	387507,6500	1376766,9800
	2730	387507,7100	1376767,8400
	2731	387505,5100	1376767,9600
	2732	387505,3700	1376765,9400
	2733	387495,4600	1376766,5600
	2734	387495,5100	1376768,6500
	2735	387490,3000	1376768,9600
	2736	387490,2700	1376767,7100
	2737	387487,0700	1376767,8900
	2738	387487,0100	1376766,9600
	2739	387484,6600	1376767,1000
	2740	387476,0295	1376767,5832
	2741	387472,5000	1376710,7600
	2742	387470,6800	1376681,2800
	2743	387458,2186	1376682,0820
	2744	387457,6774	1376674,2752
	2694	387200,5249	1376689,6560
	2745	387254,0778	1377529,4760
	2746	387286,5642	1378048,3900
	2747	387295,5018	1378047,9080
	2748	387871,9528	1378016,7620
	2749	387841,0711	1377538,0040
	2750	387832,0606	1377538,6080
	2751	387826,0670	1377538,7250
	2752	387752,1547	1377502,2130
	2753	387711,2586	1377502,9000
	2754	387710,3800	1377491,0300
	2755	387635,6500	1377496,5700
	2756	387636,5627	1377508,1330
	2757	387626,4874	1377508,7700
	2758	387612,7036	1377509,6870
	2759	387571,6227	1377512,2170
	2760	387515,2065	1377516,2610
	2761	387453,8976	1377520,8170
	2762	387453,1055	1377506,3950
	2763	387376,6784	1377511,8590
	2764	387377,2336	1377523,5460
	2765	387307,1593	1377528,2820
	2766	387306,7907	1377523,2710
	2767	387294,0000	1377523,9500
	2768	387284,0200	1377524,4800
	2769	387284,1900	1377527,7300
	2770	387262,9600	1377528,8300

## Сведения о границах территориальной зоны застройки малоэтажными жилыми домами (Ж-2)

Сведения о характерных точках границ объекта	№ точки	Координаты	
		X	Y
	2745	387254,0778	1377529,4760
	2771	387273,3400	1377337,8100
	2772	387282,9700	1377337,3500
	2773	387280,1700	1377295,0600
	2774	387291,2700	1377294,4000
	2775	387291,1600	1377292,5200
	2776	387334,1500	1377289,9400
	2777	387335,2400	1377308,1400
	2778	387356,2100	1377306,5900
	2779	387356,3000	1377307,6200
	2780	387361,6100	1377381,3500
	2781	387345,0600	1377382,5500
	2782	387309,7700	1377386,3900
	2783	387309,7600	1377388,0000
	2784	387300,4800	1377388,6200
	2785	387287,5500	1377389,4400
	2786	387286,4600	1377389,6100
	2787	387283,5500	1377345,9100
	2788	387273,7800	1377346,4000
	2771	387273,3400	1377337,8100
	2789	387288,3500	1376108,4900
	2790	387302,8400	1376098,8500
	2791	387306,3600	1376097,7200
	2792	387309,2800	1376096,3000
	2793	387313,4900	1376094,9500
	2794	387320,3500	1376093,8700
	2795	387357,7300	1376091,7400
	2796	387361,4100	1376127,5400
	2797	387384,1600	1376125,8300
	2798	387385,4600	1376147,2100
	2799	387291,9900	1376154,9000
	2789	387288,3500	1376108,4900
	2800	387313,5919	1378480,1090
	2801	387341,4887	1378925,7120
	2802	387436,6601	1378818,2900
	2803	387473,2049	1378850,7710
	2804	387492,9079	1378831,4730
	2805	387527,4359	1378859,4010
	2806	387579,0845	1378805,4840
	2807	387582,9578	1378804,8380
	2808	387607,5506	1378827,2610
	2809	387642,9342	1378859,6450
	2810	387844,3427	1379043,3459

## Сведения о границах территориальной зоны застройки малоэтажными жилыми домами (Ж-2)

Сведения о характерных точках границ объекта	№ точки	Координаты	
		X	Y
	2811	387868,2781	1379024,6450
	2812	387889,3538	1379015,6910
	2813	387912,6821	1379013,3180
	2814	387908,0541	1378930,3160
	2815	387898,9831	1378930,5810
	2816	387847,9969	1378933,4330
	2817	387825,7041	1378913,9530
	2818	387807,5181	1378898,0600
	2819	387782,6336	1378911,0680
	2820	387758,2910	1378885,4550
	2821	387773,2999	1378866,9910
	2822	387747,9700	1378843,9100
	2823	387716,2200	1378814,9200
	2824	387716,7900	1378799,2800
	2825	387749,4600	1378797,0300
	2826	387749,5700	1378809,6400
	2827	387760,0000	1378808,8600
	2828	387760,3900	1378800,1300
	2829	387784,8600	1378798,7500
	2830	387819,1684	1378796,8350
	2831	387819,1684	1378796,8360
	2832	387825,1581	1378796,5000
	2833	387891,2867	1378792,8000
	2834	387900,3425	1378792,0110
	2835	387898,1163	1378752,0860
	2836	387907,6514	1378570,1970
	2837	387891,9688	1378327,0700
	2838	387649,6779	1378343,4859
	2839	387650,2300	1378349,3700
	2840	387645,9400	1378349,7000
	2841	387632,7600	1378350,4900
	2842	387616,8200	1378351,5200
	2843	387593,1700	1378351,9200
	2844	387595,8800	1378406,7900
	2845	387595,9020	1378406,7760
	2846	387596,2200	1378421,2700
	2847	387620,5100	1378420,2100
	2848	387628,3000	1378513,2100
	2849	387608,3000	1378513,7100
	2850	387607,8200	1378528,4200
	2851	387523,1000	1378541,6900
	2852	387514,8900	1378534,1100
	2853	387510,2000	1378448,2600

## Сведения о границах территориальной зоны застройки малоэтажными жилыми домами (Ж-2)

Сведения о характерных точках границ объекта	№ точки	Координаты	
		X	Y
	2854	387493,1700	1378449,6300
	2855	387482,7400	1378471,3000
	2856	387481,9300	1378470,9500
	2857	387472,2800	1378470,7700
	2858	387469,9300	1378470,7300
	2859	387406,1700	1378469,5500
	2860	387404,9500	1378469,5300
	2861	387402,8500	1378469,0300
	2862	387396,2600	1378475,2200
	2863	387366,5089	1378477,4373
	2864	387366,5990	1378479,2490
	2865	387367,1790	1378503,2650
	2866	387346,2800	1378503,9090
	2867	387345,3650	1378479,7890
	2868	387345,3181	1378478,4562
	2869	387336,5300	1378478,5400
	2800	387313,5919	1378480,1090
	2870	387359,4300	1373460,5500
	2871	387368,6300	1373456,6500
	2872	387363,1300	1373441,1700
	2873	387384,8400	1373433,2700
	2874	387385,9900	1373435,1300
	2875	387393,0800	1373432,6300
	2876	387401,5100	1373454,9600
	2877	387404,2100	1373453,8600
	2878	387408,2200	1373464,2100
	2879	387405,7000	1373465,2100
	2880	387414,1400	1373486,7500
	2881	387399,5800	1373492,4600
	2882	387396,9500	1373485,9100
	2883	387395,1500	1373486,6000
	2884	387391,9300	1373478,3800
	2885	387393,8000	1373477,5900
	2886	387393,0900	1373475,5000
	2887	387368,8900	1373485,1700
	2870	387359,4300	1373460,5500
	2888	387423,6440	1376206,3130
	2889	387433,0240	1376205,4770
	2890	387432,5000	1376191,4200
	2891	387511,2500	1376184,0300
	2892	387512,0264	1376198,4336
	2893	387516,7630	1376198,0120
	2894	387517,6728	1376214,3398

## Сведения о границах территориальной зоны застройки малоэтажными жилыми домами (Ж-2)

Сведения о характерных точках границ объекта	№ точки	Координаты	
		X	Y
	2895	387520,3900	1376214,1400
	2896	387523,8000	1376265,1300
	2897	387520,5174	1376265,3690
	2898	387521,6870	1376286,3530
	2899	387432,4590	1376292,4080
	2888	387423,6440	1376206,3130
	2900	387448,6300	1376830,4200
	2901	387527,4800	1376825,4300
	2902	387527,9900	1376833,4200
	2903	387535,6100	1376832,9300
	2904	387536,7000	1376844,4500
	2905	387560,6600	1376843,0000
	2906	387563,3800	1376886,1200
	2907	387452,6600	1376894,0700
	2900	387448,6300	1376830,4200
	2908	387490,5400	1378556,0500
	2909	387492,1300	1378554,0200
	2910	387553,9200	1378551,2200
	2911	387586,6200	1378578,0800
	2912	387611,5700	1378575,7600
	2913	387615,9000	1378579,1400
	2914	387621,0000	1378578,6900
	2915	387622,4200	1378594,8900
	2916	387617,4700	1378595,5900
	2917	387617,6400	1378598,6100
	2918	387623,4100	1378598,2900
	2919	387626,7900	1378633,7800
	2920	387572,7100	1378638,4400
	2921	387557,2700	1378629,1100
	2922	387552,2000	1378626,6000
	2923	387497,0600	1378604,6800
	2908	387490,5400	1378556,0500
	2924	387494,0214	1379337,7378
	2925	387726,0262	1379546,8170
	2926	387762,3400	1379538,8600
	2927	387774,4600	1379545,9300
	2928	387786,9800	1379537,9300
	2929	387795,5900	1379545,7700
	2930	387785,0800	1379616,6399
	2931	387829,0420	1379659,4050
	2932	387873,5000	1379702,6500
	2933	387914,0360	1379742,0740
	2934	387916,9895	1379738,5290

## Сведения о границах территориальной зоны застройки малоэтажными жилыми домами (Ж-2)

Сведения о характерных точках границ объекта	№ точки	Координаты	
		X	Y
	2935	388048,8956	1379856,9070
	2936	388040,7280	1379866,1780
	2937	388044,4939	1379869,3120
	2938	388071,1800	1379891,9400
	2939	388074,1400	1379894,7760
	2940	388187,2100	1379999,0520
	2941	388273,6700	1380074,7100
	2942	388286,4521	1380086,8370
	2943	388257,7422	1380120,0590
	2944	388257,3714	1380120,4899
	2945	388346,0000	1380198,6800
	2946	388347,3017	1380228,5467
	2947	388347,3170	1380228,5460
	2948	388397,8300	1380225,4500
	2949	388403,7014	1380319,2447
	2950	388435,8774	1380316,7610
	2951	388426,2741	1380169,9950
	2952	388585,4893	1380162,8220
	2953	388842,0258	1380490,4308
	2954	388952,1085	1380405,7620
	2955	388540,0898	1379884,4440
	2956	388408,3082	1379893,1330
	2957	388395,2136	1379701,1353
	2958	388384,9168	1379688,1070
	2959	388380,4152	1379627,1380
	2960	388369,5607	1379480,1280
	2961	388276,8072	1379488,1820
	2962	388066,8309	1379505,4910
	2963	388063,4050	1379505,7110
	2964	388056,9801	1379506,1350
	2965	388039,4900	1379507,2900
	2966	388004,4900	1379475,8700
	2967	387992,2100	1379488,6300
	2968	387990,1800	1379490,8600
	2969	387966,3450	1379470,8030
	2970	387952,9700	1379459,4000
	2971	387938,4400	1379447,0160
	2972	387937,9389	1379446,5830
	2973	387935,5800	1379444,5500
	2974	387963,0244	1379416,7840
	2975	387969,1700	1379410,5670
	2976	387970,1981	1379409,8060
	2977	387977,2800	1379404,5600

## Сведения о границах территориальной зоны застройки малоэтажными жилыми домами (Ж-2)

Сведения о характерных точках границ объекта	№ точки	Координаты	
		X	Y
	2978	387995,4849	1379396,2730
	2979	388010,6546	1379389,3670
	2980	388011,2870	1379389,0790
	2981	388018,8043	1379388,8850
	2982	388052,6344	1379388,0140
	2983	388057,4960	1379387,8890
	2984	388061,3404	1379387,7830
	2985	388059,1418	1379338,3120
	2986	388157,7499	1379332,6130
	2987	388174,1978	1379331,6620
	2988	388173,4900	1379318,1000
	2989	388172,6800	1379302,5800
	2990	388171,0900	1379302,6800
	2991	388170,9000	1379299,0100
	2992	388172,4900	1379298,9500
	2993	388172,1400	1379292,0500
	2994	388234,2800	1379288,1300
	2995	388234,3500	1379289,4500
	2996	388235,4300	1379289,3800
	2997	388236,0100	1379300,3800
	2998	388234,9200	1379300,4400
	2999	388235,6400	1379314,1800
	3000	388236,3678	1379328,0690
	3001	388272,7482	1379325,9660
	3002	388357,6891	1379319,3410
	3003	388334,1349	1379000,3290
	3004	388091,6168	1379015,7767
	3005	387939,2623	1379025,4813
	3006	387942,9415	1379080,6820
	3007	387930,5600	1379081,1020
	3008	387896,6900	1379082,1700
	3009	387897,4600	1379096,9700
	3010	387895,7500	1379097,0700
	3011	387896,2240	1379103,4410
	3012	387887,5400	1379104,1400
	3013	387887,2877	1379100,0422
	3014	387870,1600	1379100,3000
	3015	387870,5700	1379110,2100
	3016	387874,1350	1379109,8980
	3017	387874,2400	1379112,2100
	3018	387816,9100	1379114,2120
	3019	387807,0400	1379104,7500
	3020	387798,6323	1379094,9699

## Сведения о границах территориальной зоны застройки малоэтажными жилыми домами (Ж-2)

Сведения о характерных точках границ объекта	№ точки	Координаты	
		X	Y
	3021	387618,0164	1379237,0526
	3022	387614,5379	1379239,7890
	3023	387614,3929	1379239,8980
	2924	387494,0214	1379337,7378
	3024	387710,9617	1375336,5500
	3025	387796,4395	1376639,2910
	3026	388180,5541	1376615,3960
	3027	388149,7154	1376114,5210
	3028	388096,2990	1376120,6269
	3029	388094,6000	1376099,3200
	3030	388089,7100	1376019,5700
	3031	388129,4600	1376017,1300
	3032	388143,6637	1376016,2317
	3033	388125,6127	1375723,0510
	3034	388114,3772	1375636,4760
	3035	387863,3980	1375274,9580
	3036	387852,4010	1375274,6850
	3037	387845,6249	1375274,4960
	3038	387828,5700	1375248,8000
	3039	387791,9600	1375247,5000
	3040	387771,7519	1375272,4449
	3041	387770,7080	1375272,4150
	3042	387751,2882	1375272,4560
	3024	387710,9617	1375336,5500
	3043	387787,1600	1375377,9100
	3044	387813,3200	1375376,6100
	3045	387837,3300	1375411,2400
	3046	387836,7600	1375411,6600
	3047	387835,1500	1375412,8400
	3048	387839,8900	1375419,2900
	3049	387841,5000	1375418,1000
	3050	387841,8900	1375417,8100
	3051	387863,0400	1375448,3200
	3052	387854,7800	1375454,1800
	3053	387818,5400	1375456,2800
	3054	387815,4100	1375441,1000
	3055	387790,9800	1375442,5900
	3043	387787,1600	1375377,9100
	3056	387849,8054	1377440,4310
	3057	387922,6541	1378570,1890
	3058	387913,1504	1378750,9600
	3059	388181,2098	1378734,5610
	3060	388184,0282	1378775,9710



## Сведения о границах территориальной зоны застройки малоэтажными жилыми домами (Ж-2)

Сведения о характерных точках границ объекта	№ точки	Координаты	
		X	Y
	3061	388184,0550	1378776,0848
	3062	388190,1200	1378775,8200
	3063	388226,9700	1378773,4300
	3064	388234,4500	1378879,5200
	3065	388230,3310	1378879,7800
	3066	388234,1100	1378938,4700
	3067	388234,7100	1378938,4500
	3068	388234,9600	1378943,4400
	3069	388234,0000	1378943,5000
	3070	388234,3100	1378949,1900
	3071	388236,0500	1378982,0900
	3072	388236,0474	1378982,0902
	3073	388236,8771	1378991,8395
	3074	388333,2077	1378985,3580
	3075	388271,1877	1378038,5890
	3076	388252,8600	1378039,7200
	3077	388246,8800	1378040,0900
	3078	388240,8400	1378040,4700
	3079	388241,1600	1378045,2600
	3080	388241,2967	1378047,2412
	3081	388165,4024	1378052,1530
	3082	388164,3893	1378036,8451
	3083	388156,5900	1378037,3500
	3084	388155,4400	1378015,1400
	3085	388151,0900	1378015,4700
	3086	388148,9700	1377978,9100
	3087	388160,5070	1377978,1758
	3088	388159,3659	1377960,9380
	3089	388265,6375	1377953,8620
	3090	388230,3936	1377415,8440
	3091	388125,2250	1377422,6382
	3056	387849,8054	1377440,4310
	3092	387858,7600	1376044,1100
	3093	387956,3000	1376035,1100
	3094	387958,3300	1376057,0200
	3095	387960,5810	1376068,6740
	3096	387960,9900	1376073,1090
	3097	387964,6900	1376113,7800
	3098	387953,4122	1376114,7000
	3099	387916,9053	1376117,6640
	3100	387909,7500	1376118,2400
	3101	387907,2300	1376090,4300
	3102	387906,7700	1376085,3800

## Сведения о границах территориальной зоны застройки малоэтажными жилыми домами (Ж-2)

Сведения о характерных точках границ объекта	№ точки	Координаты	
		X	Y
	3103	387915,2200	1376084,6400
	3104	387913,9400	1376065,4300
	3105	387904,2400	1376066,3500
	3106	387903,4200	1376057,2900
	3107	387859,5900	1376061,2100
	3092	387858,7600	1376044,1100
	3108	387866,8400	1376203,3200
	3109	387902,2400	1376201,9900
	3110	387910,6800	1376291,4300
	3111	387904,7600	1376291,5300
	3112	387905,1500	1376305,7300
	3113	387874,4400	1376307,9000
	3108	387866,8400	1376203,3200
	3114	387871,5844	1373205,2450
	3115	387905,8432	1373249,0720
	3116	387979,4683	1373341,3490
	3117	387986,0663	1373349,3920
	3118	387993,0400	1373343,3800
	3119	388025,9000	1373318,4700
	3120	388025,9159	1373318,4596
	3121	388034,5230	1373310,5330
	3122	388088,8000	1373267,9900
	3123	388093,5330	1373264,2040
	3124	388098,7469	1373270,9403
	3125	388105,4786	1373266,5481
	3126	388105,4800	1373266,5500
	3127	388109,4300	1373263,9700
	3128	388110,7100	1373265,6400
	3129	388106,0800	1373269,2000
	3130	388112,3400	1373277,3200
	3131	388111,8100	1373278,5200
	3132	388112,2300	1373279,7900
	3133	388113,4000	1373280,5100
	3134	388114,5800	1373280,2200
	3135	388118,6435	1373285,4820
	3136	388128,2100	1373297,8700
	3137	388127,7600	1373300,0200
	3138	388126,2800	1373301,1400
	3139	388129,3400	1373305,1300
	3140	388132,1500	1373302,9900
	3141	388141,3300	1373314,9500
	3142	388140,2000	1373315,8000
	3143	388146,4800	1373324,2300

Сведения о границах территориальной зоны застройки малоэтажными жилыми домами (Ж-2)

Сведения о характерных точках границ объекта	№ точки	Координаты	
		X	Y
	3144	388147,2500	1373325,0600
	3145	388148,3400	1373325,3900
	3146	388149,4800	1373325,1600
	3147	388150,2600	1373324,3700
	3148	388150,5200	1373323,3800
	3149	388150,5160	1373322,9720
	3150	388150,5100	1373322,3600
	3151	388153,9700	1373327,0200
	3152	388154,7700	1373328,0700
	3153	388155,6400	1373328,2500
	3154	388156,5600	1373328,0700
	3155	388157,2600	1373327,4000
	3156	388157,6100	1373326,4200
	3157	388157,4500	1373325,6500
	3158	388160,9800	1373323,0000
	3159	388161,7800	1373324,0000
	3160	388162,4900	1373324,3100
	3161	388163,2700	1373324,3000
	3162	388163,8500	1373324,0800
	3163	388166,1800	1373322,1700
	3164	388166,4300	1373321,4900
	3165	388166,4200	1373320,6900
	3166	388166,1200	1373320,0100
	3167	388164,6300	1373318,1500
	3168	388167,1300	1373316,2700
	3169	388168,1100	1373316,5600
	3170	388169,1900	1373316,3500
	3171	388169,9700	1373315,5400
	3172	388170,3500	1373314,3600
	3173	388169,8400	1373313,4000
	3174	388175,5100	1373309,1500
	3175	388176,2100	1373309,4900
	3176	388176,9900	1373309,4800
	3177	388177,5500	1373309,2500
	3178	388177,9900	1373308,9200
	3179	388179,4300	1373307,8700
	3180	388179,9000	1373307,3400
	3181	388180,1600	1373306,6700
	3182	388180,1500	1373305,8600
	3183	388179,6700	1373304,9600
	3184	388185,0800	1373300,9000
	3185	388183,5300	1373298,8100
	3186	388189,0400	1373294,5200

## Сведения о границах территориальной зоны застройки малоэтажными жилыми домами (Ж-2)

Сведения о характерных точках границ объекта	№ точки	Координаты	
		X	Y
	3187	388189,3040	1373294,6400
	3188	388189,4800	1373294,7200
	3189	388190,2600	1373294,7100
	3190	388190,9200	1373294,4900
	3191	388192,6900	1373293,1100
	3192	388193,1600	1373292,5800
	3193	388193,4000	1373291,9200
	3194	388193,4400	1373291,1000
	3195	388193,1700	1373290,2800
	3196	388191,3200	1373287,8900
	3197	388193,8400	1373285,9300
	3198	388194,9900	1373286,4400
	3199	388196,0500	1373286,2100
	3200	388196,8300	1373285,4300
	3201	388197,1400	1373284,4300
	3202	388197,0300	1373283,3600
	3203	388196,0700	1373282,0600
	3204	388201,7600	1373277,7900
	3205	388202,2900	1373277,9900
	3206	388203,0800	1373277,9200
	3207	388203,7200	1373277,6500
	3208	388205,3300	1373276,2500
	3209	388205,8100	1373275,6900
	3210	388205,9900	1373275,0000
	3211	388205,9600	1373274,2400
	3212	388205,7400	1373273,7100
	3213	388205,3600	1373273,2400
	3214	388204,4000	1373271,9500
	3215	388203,9800	1373271,4000
	3216	388206,5300	1373269,5000
	3217	388207,4100	1373270,6900
	3218	388210,8200	1373268,1500
	3219	388209,5700	1373266,4800
	3220	388212,0600	1373264,6400
	3221	388213,3100	1373266,2900
	3222	388217,0600	1373263,4800
	3223	388216,1900	1373262,3200
	3224	388217,4900	1373261,3400
	3225	388218,0800	1373260,5400
	3226	388218,2600	1373259,1600
	3227	388224,9200	1373267,0500
	3228	388225,9000	1373268,1900
	3229	388225,5900	1373268,4500

## Сведения о границах территориальной зоны застройки малоэтажными жилыми домами (Ж-2)

Сведения о характерных точках границ объекта	№ точки	Координаты	
		X	Y
	3230	388229,5100	1373272,9900
	3231	388233,8800	1373278,8500
	3232	388240,9889	1373273,3596
	3233	388252,0581	1373264,8105
	3234	388185,7905	1373179,1704
	3235	388174,8025	1373188,2932
	3236	388174,8000	1373188,2900
	3237	388174,3800	1373188,6400
	3238	388171,9500	1373190,5700
	3239	388171,6200	1373190,8300
	3240	388170,6300	1373191,6100
	3241	388165,6800	1373195,5400
	3242	388138,5900	1373216,9800
	3243	388161,0200	1373244,3600
	3244	388161,3900	1373244,0700
	3245	388162,6100	1373245,5000
	3246	388161,7000	1373246,3000
	3247	388161,5600	1373246,1900
	3248	388159,5800	1373247,8100
	3249	388162,5100	1373251,4800
	3250	388155,3800	1373257,1100
	3251	388154,0600	1373255,7800
	3252	388155,6500	1373254,4400
	3253	388153,9000	1373252,3000
	3254	388151,3200	1373254,4100
	3255	388151,5200	1373254,7400
	3256	388150,3000	1373255,7700
	3257	388149,0600	1373254,2900
	3258	388149,3500	1373254,0400
	3259	388137,3800	1373240,1000
	3260	388129,6500	1373231,1000
	3261	388126,2300	1373227,1100
	3262	388121,2900	1373231,3100
	3263	388121,9400	1373231,9900
	3264	388115,0600	1373237,4900
	3265	388101,7400	1373248,1300
	3266	388098,6900	1373244,4100
	3267	388092,4500	1373249,0500
	3268	388095,6260	1373253,3156
	3269	388095,2964	1373253,5950
	3270	388089,1799	1373258,7730
	3271	387981,6003	1373124,1922
	3272	387973,4743	1373130,2710

## Сведения о границах территориальной зоны застройки малоэтажными жилыми домами (Ж-2)

Сведения о характерных точках границ объекта	№ точки	Координаты	
		X	Y
	3114	387871,5844	1373205,2450
	3273	387956,6309	1381159,7170
	3274	388100,7633	1381361,1780
	3275	388071,0159	1381382,1240
	3276	388070,5590	1381382,4460
	3277	388070,5611	1381382,4490
	3278	388094,7810	1381419,0300
	3279	388152,6620	1381505,3450
	3280	388108,8440	1381542,1260
	3281	388122,8970	1381547,1160
	3282	388142,7050	1381573,5750
	3283	388138,6100	1381585,5720
	3284	388196,0100	1381665,1390
	3285	388196,1450	1381666,3290
	3286	388198,9737	1381670,2260
	3287	388205,0773	1381653,9090
	3288	388221,8693	1381661,5620
	3289	388221,7600	1381661,8400
	3290	388264,5200	1381678,6700
	3291	388264,5203	1381678,6690
	3292	388266,3000	1381674,1300
	3293	388268,1700	1381669,2100
	3294	388262,0798	1381666,6350
	3295	388259,0400	1381665,3500
	3296	388260,8057	1381660,3530
	3297	388269,1100	1381636,8500
	3298	388272,0600	1381628,5600
	3299	388252,9012	1381621,3750
	3300	388251,7400	1381620,9400
	3301	388239,9900	1381616,3800
	3302	388244,9600	1381603,8200
	3303	388246,3700	1381599,8700
	3304	388250,6100	1381588,6400
	3305	388256,1700	1381574,5400
	3306	388257,1000	1381574,8900
	3307	388259,5200	1381568,8500
	3308	388261,4000	1381567,3000
	3309	388336,8600	1381598,3600
	3310	388339,1800	1381593,0500
	3311	388388,6900	1381461,2500
	3312	388400,3300	1381465,6200
	3313	388443,5300	1381481,8600
	3314	388486,8600	1381498,1400

## Сведения о границах территориальной зоны застройки малоэтажными жилыми домами (Ж-2)

Сведения о характерных точках границ объекта	№ точки	Координаты	
		X	Y
	3315	388494,5927	1381501,0450
	3316	388529,4410	1381413,3950
	3317	388527,9300	1381391,8490
	3318	388517,7650	1381349,1290
	3319	388500,9450	1381304,3290
	3320	388497,9230	1381304,9640
	3321	388486,8820	1381276,4360
	3322	388466,3840	1381250,7430
	3323	388431,7340	1381200,7640
	3324	388425,9555	1381204,5360
	3325	388244,0811	1380952,9230
	3273	387956,6309	1381159,7170
	3326	387980,5748	1375337,7900
	3327	388168,9600	1375604,9200
	3328	388175,0155	1375613,5607
	3329	388361,9414	1375467,4367
	3330	388355,1815	1375458,7370
	3331	388162,3498	1375202,7119
	3326	387980,5748	1375337,7900
	3332	388043,2595	1376811,9720
	3333	388045,2280	1376871,5650
	3334	388048,3340	1376892,3330
	3335	388052,8364	1376954,2220
	3336	388071,4354	1376953,4183
	3337	388073,8141	1376996,9460
	3338	388076,1664	1377039,9880
	3339	388076,6223	1377048,3310
	3340	388078,8099	1377069,2030
	3341	388079,8400	1377079,0100
	3342	388080,0020	1377084,7320
	3343	388083,3710	1377084,5490
	3344	388083,5002	1377086,4500
	3345	388085,0500	1377086,3200
	3346	388103,9100	1377084,9000
	3347	388105,0500	1377098,9800
	3348	388106,0300	1377111,1000
	3349	388106,1216	1377112,7099
	3350	388106,5800	1377120,7700
	3351	388096,0000	1377121,8000
	3352	388093,0000	1377122,0000
	3353	388090,6300	1377122,1600
	3354	388087,8100	1377122,3200
	3355	388085,9800	1377122,4200

## Сведения о границах территориальной зоны застройки малоэтажными жилыми домами (Ж-2)

Сведения о характерных точках границ объекта	№ точки	Координаты	
		X	Y
	3356	388081,1400	1377122,7900
	3357	388077,1600	1377123,0700
	3358	388077,3700	1377126,3500
	3359	388079,3386	1377126,2171
	3360	388081,6920	1377172,6280
	3361	388087,6800	1377172,4100
	3362	388090,9800	1377172,2900
	3363	388092,5700	1377172,2300
	3364	388101,5900	1377171,8000
	3365	388108,8600	1377171,3300
	3366	388138,1118	1377169,4390
	3367	388140,9700	1377225,5200
	3368	388141,0321	1377227,3190
	3369	388144,8700	1377227,2200
	3370	388144,9900	1377237,9400
	3371	388141,4103	1377238,2645
	3372	388142,5525	1377271,3224
	3373	388125,1800	1377272,1600
	3374	388125,4177	1377276,5114
	3375	388118,5934	1377276,8380
	3376	388124,3602	1377407,6623
	3377	388229,4833	1377400,8710
	3378	388207,1726	1377039,1710
	3379	388169,5169	1377041,6898
	3380	388169,2800	1377037,1100
	3381	388114,0400	1377040,2900
	3382	388102,9951	1377041,0232
	3383	388102,4650	1377032,5740
	3384	388099,3558	1377032,7260
	3385	388099,3121	1377032,1420
	3386	388099,2151	1377030,2157
	3387	388099,0303	1377026,4658
	3388	388100,0800	1377026,4114
	3389	388100,1100	1377026,4100
	3390	388101,2700	1377025,1000
	3391	388101,2926	1377024,9055
	3392	388101,4543	1377023,5490
	3393	388100,9920	1377021,9240
	3394	388100,9909	1377021,9231
	3395	388100,9900	1377021,9200
	3396	388099,7400	1377020,9500
	3397	388098,7660	1377021,0156
	3398	388098,7000	1377021,0198



## Сведения о границах территориальной зоны застройки малоэтажными жилыми домами (Ж-2)

Сведения о характерных точках границ объекта	№ точки	Координаты	
		X	Y
	3399	388097,3902	1377000,9527
	3400	388098,2199	1377000,8929
	3401	388099,2800	1377000,8200
	3402	388099,2798	1377000,8165
	3403	388099,2868	1377000,8160
	3404	388098,8593	1376994,4022
	3405	388098,7700	1376993,0400
	3406	388096,8612	1376993,1699
	3407	388096,0353	1376980,4603
	3408	388094,8400	1376962,0400
	3409	388081,3402	1376963,0070
	3410	388080,8020	1376952,8978
	3411	388107,9600	1376951,2600
	3412	388162,8100	1376948,1700
	3413	388162,3956	1376942,2631
	3414	388201,0483	1376939,8840
	3415	388181,9586	1376630,4020
	3416	388102,7032	1376635,1120
	3417	388109,3900	1376707,4100
	3418	388137,2100	1376706,4100
	3419	388145,0380	1376736,0330
	3420	388148,9300	1376804,7200
	3421	388050,7140	1376811,5700
	3332	388043,2595	1376811,9720
	3422	388052,3300	1379128,1400
	3423	388083,4900	1379126,2600
	3424	388085,2100	1379144,0300
	3425	388087,2680	1379143,8764
	3426	388087,6000	1379149,5700
	3427	388145,7356	1379145,9134
	3428	388155,9700	1379277,3300
	3429	388153,7038	1379277,5020
	3430	388065,8500	1379284,1600
	3431	388064,3738	1379267,1250
	3432	388064,2900	1379265,7000
	3433	388063,3900	1379255,1300
	3434	388063,1693	1379253,2250
	3435	388056,4704	1379175,9195
	3436	388054,4700	1379141,1400
	3437	388053,4631	1379141,2161
	3422	388052,3300	1379128,1400
	3438	388061,4144	1373441,6270
	3439	388101,8542	1373491,1440

## Сведения о границах территориальной зоны застройки малоэтажными жилыми домами (Ж-2)

Сведения о характерных точках границ объекта	№ точки	Координаты	
		X	Y
	3440	388126,5054	1373522,3737
	3441	388168,5937	1373488,7103
	3442	388223,5933	1373444,7200
	3443	388234,5664	1373441,5170
	3444	388243,3782	1373446,1530
	3445	388264,5900	1373430,9800
	3446	388289,5800	1373427,2900
	3447	388278,5100	1373410,9400
	3448	388275,8300	1373406,9500
	3449	388316,3200	1373374,5400
	3450	388294,2600	1373346,2600
	3451	388296,4400	1373344,5500
	3452	388293,3600	1373340,1300
	3453	388298,6000	1373336,5000
	3454	388285,2000	1373318,3400
	3455	388272,6600	1373301,3700
	3456	388261,4270	1373285,8240
	3438	388061,4144	1373441,6270
	3457	388087,7980	1374967,4531
	3458	388089,9631	1374970,3650
	3459	388399,4425	1375381,2781
	3460	388490,8386	1375313,2050
	3461	388520,7936	1375267,1750
	3462	388410,7257	1375122,3879
	3463	388361,2865	1375057,3540
	3464	388218,8417	1374869,9770
	3457	388087,7980	1374967,4531
	3465	388139,8912	1375721,4350
	3466	388147,4902	1375843,9080
	3467	388232,1001	1375834,0920
	3468	388229,8900	1375797,1700
	3469	388225,3300	1375731,9600
	3470	388241,2400	1375722,8400
	3471	388284,4600	1375695,4500
	3472	388285,3100	1375694,9200
	3473	388291,3100	1375690,1400
	3474	388293,4000	1375693,0100
	3475	388308,2900	1375682,8200
	3476	388309,2000	1375682,3500
	3477	388310,0200	1375681,9300
	3478	388313,2800	1375679,6000
	3479	388319,4800	1375676,1600
	3480	388321,0600	1375657,9100

## Сведения о границах территориальной зоны застройки малоэтажными жилыми домами (Ж-2)

Сведения о характерных точках границ объекта	№ точки	Координаты	
		X	Y
	3481	388335,9000	1375645,8400
	3482	388344,0800	1375639,3000
	3483	388353,7100	1375631,5700
	3484	388391,9100	1375600,8800
	3485	388395,0200	1375605,3600
	3486	388415,6000	1375634,5600
	3487	388412,0000	1375637,1300
	3488	388415,7300	1375642,3300
	3489	388415,2100	1375642,6800
	3490	388439,4200	1375676,9900
	3491	388444,3600	1375673,5000
	3492	388446,9200	1375677,0000
	3493	388447,9100	1375678,3400
	3494	388448,6600	1375677,8100
	3495	388459,7600	1375691,6900
	3496	388458,8300	1375692,5200
	3497	388461,2300	1375695,5400
	3498	388463,5800	1375698,1300
	3499	388463,4000	1375698,3800
	3500	388465,2300	1375700,6000
	3501	388467,3700	1375702,7400
	3502	388469,3600	1375705,0500
	3503	388476,5000	1375713,5300
	3504	388486,1200	1375724,9600
	3505	388488,5430	1375727,5380
	3506	388501,4124	1375741,9880
	3507	388563,2345	1375699,0754
	3508	388559,1630	1375694,1370
	3509	388430,2500	1375541,6500
	3510	388426,6100	1375537,3700
	3511	388390,3030	1375494,7920
	3512	388374,7845	1375483,9630
	3513	388371,2562	1375479,4230
	3514	388370,9517	1375479,0315
	3515	388169,3274	1375636,6940
	3465	388139,8912	1375721,4350
	3516	388178,6226	1376345,6690
	3517	388186,6761	1376475,4670
	3518	388209,9100	1376474,0100
	3519	388280,0100	1376469,6100
	3520	388279,7200	1376464,2400
	3521	388283,5500	1376464,2600
	3522	388283,5800	1376460,2900

## Сведения о границах территориальной зоны застройки малоэтажными жилыми домами (Ж-2)

Сведения о характерных точках границ объекта	№ точки	Координаты	
		X	Y
	3523	388279,6400	1376460,2500
	3524	388278,7600	1376440,4200
	3525	388287,0100	1376440,1300
	3526	388369,0107	1376437,3310
	3527	388384,6530	1376436,6090
	3528	388395,4200	1376435,9700
	3529	388394,9700	1376428,1900
	3530	388462,6900	1376422,9400
	3531	388461,5700	1376404,3100
	3532	388485,3100	1376404,8000
	3533	388491,7900	1376498,7800
	3534	388471,4600	1376499,0900
	3535	388470,3530	1376499,1526
	3536	388470,5400	1376502,7300
	3537	388467,7700	1376502,9100
	3538	388474,1200	1376585,9200
	3539	388475,2702	1376601,3637
	3540	388563,5979	1376597,2281
	3541	388545,4396	1376321,3390
	3516	388178,6226	1376345,6690
	3542	388196,0030	1376629,0170
	3543	388213,3942	1376905,6760
	3544	388237,7353	1376904,0588
	3545	388237,0200	1376892,9400
	3546	388237,0200	1376892,7300
	3547	388249,8700	1376891,9100
	3548	388261,8200	1376890,9100
	3549	388300,8600	1376887,6600
	3550	388300,9600	1376889,3200
	3551	388318,6600	1376888,2900
	3552	388321,3900	1376888,1000
	3553	388322,3100	1376899,4200
	3554	388300,5600	1376900,9400
	3555	388302,3413	1376930,5883
	3556	388304,3000	1376963,1900
	3557	388304,7346	1376963,1633
	3558	388304,7346	1376963,1640
	3559	388299,2700	1376963,5000
	3560	388298,6800	1376963,1800
	3561	388298,2900	1376962,4500
	3562	388297,8400	1376960,4100
	3563	388297,4600	1376958,3300
	3564	388289,8300	1376958,4800

## Сведения о границах территориальной зоны застройки малоэтажными жилыми домами (Ж-2)

Сведения о характерных точках границ объекта	№ точки	Координаты	
		X	Y
	3565	388290,0700	1376962,9100
	3566	388289,8100	1376963,9000
	3567	388289,2800	1376964,2700
	3568	388251,3200	1376967,1700
	3569	388242,5700	1376968,0200
	3570	388245,9200	1377010,0500
	3571	388254,2900	1377009,3900
	3572	388264,2100	1377008,5900
	3573	388271,8500	1377008,1300
	3574	388305,6500	1377006,1500
	3575	388307,8700	1377005,8407
	3576	388311,3400	1377066,3200
	3577	388330,2200	1377065,2300
	3578	388335,6800	1377064,9000
	3579	388336,7500	1377078,0900
	3580	388281,2200	1377081,1800
	3581	388273,3200	1377081,7000
	3582	388268,6400	1377082,0400
	3583	388254,2900	1377082,9800
	3584	388249,2600	1377083,3300
	3585	388248,4754	1377071,0979
	3586	388223,9102	1377072,9650
	3587	388244,4472	1377399,6670
	3588	388362,8215	1377391,8173
	3589	388360,2308	1377352,5080
	3590	388350,9535	1377202,6460
	3591	388327,2796	1376843,6584
	3592	388312,7702	1376623,6390
	3542	388196,0030	1376629,0170
	3593	388245,3456	1377414,6460
	3594	388279,4324	1377934,9860
	3595	388304,3762	1377933,5350
	3596	388404,7992	1377926,7460
	3597	388406,1064	1377951,8810
	3598	388429,1240	1377950,4430
	3599	388428,7317	1377942,8850
	3600	388646,2858	1377925,0010
	3601	388651,1542	1378011,2750
	3602	388432,7858	1378025,4480
	3603	388432,0500	1378010,9160
	3604	388423,7821	1378011,3846
	3605	388423,7200	1378010,3600
	3606	388417,9010	1378010,7150

## Сведения о границах территориальной зоны застройки малоэтажными жилыми домами (Ж-2)

Сведения о характерных точках границ объекта	№ точки	Координаты	
		X	Y
	3607	388417,8310	1378009,4598
	3608	388412,5200	1378009,7900
	3609	388412,5970	1378011,0470
	3610	388409,5460	1378011,2290
	3611	388409,9300	1378017,5800
	3612	388408,7900	1378017,6400
	3613	388409,0400	1378021,6400
	3614	388410,1800	1378021,5700
	3615	388411,0800	1378036,8700
	3616	388409,9200	1378036,9500
	3617	388409,9352	1378037,2011
	3618	388311,5356	1378043,0000
	3619	388288,6146	1378044,5800
	3620	388286,6208	1378044,7180
	3621	388348,1781	1378984,3980
	3622	388431,2408	1378979,2340
	3623	388427,8648	1378921,0854
	3624	388418,9000	1378921,5400
	3625	388415,5100	1378921,7100
	3626	388413,3100	1378868,8400
	3627	388398,3089	1378616,1370
	3628	388426,7560	1378615,6400
	3629	388463,9589	1378614,5010
	3630	388465,5293	1378634,0180
	3631	388692,1823	1378622,5720
	3632	388711,0601	1378919,1500
	3633	388722,6100	1378918,4300
	3634	388723,5705	1378918,3771
	3635	388723,5700	1378918,3700
	3636	388743,5700	1378917,2700
	3637	388743,6200	1378918,4200
	3638	388759,5500	1378916,9700
	3639	388764,0600	1378916,5700
	3640	388764,0600	1378916,5100
	3641	388767,7100	1378916,4300
	3642	388774,3700	1378916,2900
	3643	388774,3200	1378915,7900
	3644	388782,6800	1378915,0500
	3645	388785,1200	1378939,3300
	3646	388785,2300	1378941,3900
	3647	388785,5000	1378947,2100
	3648	388785,9622	1378957,1792
	3649	388903,9364	1378949,8440

## Сведения о границах территориальной зоны застройки малоэтажными жилыми домами (Ж-2)

Сведения о характерных точках границ объекта	№ точки	Координаты	
		X	Y
	3650	388882,3468	1378612,2840
	3651	388828,1197	1377761,7400
	3652	388802,3900	1377763,4200
	3653	388750,4900	1377766,8200
	3654	388743,9700	1377667,0400
	3655	388742,6882	1377647,4250
	3656	388413,6993	1377670,4520
	3657	388378,4344	1377674,0110
	3658	388363,6462	1377406,7230
	3593	388245,3456	1377414,6460
	3659	388257,5700	1379213,6600
	3660	388308,7000	1379209,9900
	3661	388312,0200	1379209,7500
	3662	388315,2200	1379256,6100
	3663	388257,7400	1379259,1700
	3664	388259,3300	1379244,9400
	3659	388257,5700	1379213,6600
	3665	388262,1773	1373056,8390
	3666	388368,2299	1373189,1420
	3667	388467,2520	1373113,4170
	3668	388395,6479	1373021,8400
	3669	388387,4500	1373028,6400
	3670	388351,9500	1373056,4300
	3671	388348,3100	1373051,7800
	3672	388336,5240	1373035,8960
	3673	388331,0700	1373039,9600
	3674	388325,4600	1373032,6400
	3675	388312,8700	1373042,6000
	3676	388301,1000	1373051,9100
	3677	388289,0000	1373036,6200
	3678	388268,9900	1373052,4500
	3665	388262,1773	1373056,8390
	3679	388282,8400	1378887,1700
	3680	388288,2600	1378886,8300
	3681	388288,1300	1378884,7400
	3682	388292,9400	1378884,4900
	3683	388294,1400	1378884,4200
	3684	388295,8900	1378885,4800
	3685	388315,3800	1378883,9000
	3686	388316,7500	1378904,3300
	3687	388317,0900	1378904,3000
	3688	388317,2800	1378907,2000
	3689	388316,8600	1378907,2400

## Сведения о границах территориальной зоны застройки малоэтажными жилыми домами (Ж-2)

Сведения о характерных точках границ объекта	№ точки	Координаты	
		X	Y
	3690	388318,3000	1378927,8500
	3691	388303,4100	1378928,9700
	3692	388303,4600	1378929,9700
	3693	388285,4700	1378931,0000
	3679	388282,8400	1378887,1700
	3694	388351,5457	1374408,5440
	3695	388358,8600	1374419,8800
	3696	388365,0050	1374429,7290
	3697	388366,3260	1374431,8170
	3698	388371,4500	1374440,2500
	3699	388372,1800	1374441,4700
	3700	388373,9330	1374444,3470
	3701	388374,1440	1374450,4470
	3702	388374,2870	1374454,6370
	3703	388374,5100	1374461,0900
	3704	388374,8600	1374471,2100
	3705	388377,7300	1374502,0300
	3706	388374,6900	1374502,2400
	3707	388377,1590	1374527,1770
	3708	388382,2290	1374578,4010
	3709	388381,4590	1374578,4850
	3710	388382,0958	1374584,7020
	3711	388481,3382	1374575,7120
	3712	388466,4509	1374387,7790
	3713	388399,4787	1374394,0080
	3714	388375,0180	1374392,0450
	3715	388373,5108	1374391,0596
	3694	388351,5457	1374408,5440
	3716	388393,3884	1373563,0813
	3717	388488,4706	1373821,0380
	3718	388506,3990	1373869,6810
	3719	388607,7195	1373781,9880
	3720	388713,7976	1373905,7520
	3721	388847,6893	1373790,1410
	3722	388845,6000	1373787,4200
	3723	388816,4600	1373750,7700
	3724	388810,7800	1373755,2900
	3725	388809,8500	1373754,1100
	3726	388808,1700	1373755,4500
	3727	388775,9500	1373714,8300
	3728	388782,6710	1373709,3510
	3729	388756,2800	1373675,7800
	3730	388749,2400	1373681,1800



## Сведения о границах территориальной зоны застройки малоэтажными жилыми домами (Ж-2)

Сведения о характерных точках границ объекта	№ точки	Координаты	
		X	Y
	3731	388716,8200	1373640,6100
	3732	388724,2340	1373634,8180
	3733	388697,6431	1373601,6164
	3734	388690,2900	1373607,4100
	3735	388657,5740	1373566,1500
	3736	388664,7140	1373560,5730
	3737	388638,5290	1373527,0080
	3738	388631,4000	1373532,5700
	3739	388599,7200	1373492,0500
	3740	388606,8200	1373486,4400
	3741	388579,9900	1373452,5200
	3742	388572,8900	1373458,1400
	3743	388556,1410	1373436,9580
	3744	388546,8122	1373425,3843
	3745	388496,7980	1373469,4160
	3746	388475,6420	1373488,4620
	3716	388393,3884	1373563,0813
	3747	388482,3954	1372910,3030
	3748	388573,6258	1373027,7980
	3749	388624,1460	1372988,8029
	3750	388618,9100	1372981,4600
	3751	388617,6400	1372979,8600
	3752	388592,2800	1372948,1300
	3753	388587,2420	1372942,0670
	3754	388576,2800	1372930,1200
	3755	388551,7900	1372900,8500
	3756	388560,4700	1372893,6400
	3757	388539,7700	1372867,5400
	3758	388538,4800	1372865,8000
	3747	388482,3954	1372910,3030
	3759	388493,7000	1380027,9900
	3760	388516,0699	1380026,4090
	3761	388531,2212	1380045,0670
	3762	388547,5686	1380032,6200
	3763	388542,0000	1380025,3900
	3764	388546,3485	1380022,1581
	3765	388546,3500	1380022,1600
	3766	388563,8400	1380008,0500
	3767	388563,8924	1380007,6876
	3768	388564,0600	1380007,5600
	3769	388563,9346	1380007,3957
	3770	388565,6800	1379995,3200
	3771	388557,0315	1379984,5888

## Сведения о границах территориальной зоны застройки малоэтажными жилыми домами (Ж-2)

Сведения о характерных точках границ объекта	№ точки	Координаты	
		X	Y
	3772	388569,1900	1379974,7900
	3773	388627,4616	1380050,5620
	3774	388588,7800	1380079,9000
	3775	388567,9700	1380095,9900
	3776	388554,6013	1380107,1640
	3777	388559,7113	1380113,7550
	3778	388562,2966	1380149,6030
	3779	388553,5530	1380150,1440
	3780	388552,1345	1380129,4810
	3781	388499,5400	1380132,8000
	3759	388493,7000	1380027,9900
	3782	388514,3754	1380833,1267
	3783	388521,3120	1380841,0050
	3784	388537,5800	1380859,4900
	3785	388547,4700	1380870,0300
	3786	388548,6550	1380871,5960
	3787	388553,7700	1380878,4000
	3788	388564,1630	1380892,2070
	3789	388578,8100	1380911,9800
	3790	388590,9580	1380933,9050
	3791	388593,6712	1380938,7880
	3792	388636,9190	1380903,4640
	3793	388636,9216	1380903,4619
	3794	388636,9200	1380903,4600
	3795	388742,7580	1380817,8200
	3796	388754,9307	1380808,9580
	3797	388824,9381	1380897,6550
	3798	388879,6468	1380966,9690
	3799	389000,7902	1381120,4530
	3800	389204,1793	1381378,1390
	3801	389319,5253	1381524,2780
	3802	389528,2038	1381790,6460
	3803	389613,7826	1381899,2650
	3804	389509,1225	1381979,7520
	3805	389473,9887	1382006,7710
	3806	389489,0440	1382026,4810
	3807	389536,0400	1382087,6100
	3808	389515,3000	1382104,1600
	3809	389533,8500	1382127,1800
	3810	389511,4440	1382144,6980
	3811	389502,7350	1382151,5200
	3812	389521,6818	1382179,5810
	3813	389480,9248	1382205,6010

## Сведения о границах территориальной зоны застройки малоэтажными жилыми домами (Ж-2)

Сведения о характерных точках границ объекта	№ точки	Координаты	
		X	Y
	3814	389446,7075	1382227,4470
	3815	389611,2021	1382462,2772
	3816	389613,3160	1382460,6960
	3817	389633,6680	1382445,4610
	3818	389654,0500	1382430,2120
	3819	389655,7800	1382428,9270
	3820	389659,8390	1382425,8860
	3821	389660,9920	1382427,4560
	3822	389663,7150	1382431,1900
	3823	389670,9130	1382441,0340
	3824	389677,8330	1382450,5130
	3825	389681,3920	1382455,3710
	3826	389699,1350	1382479,6580
	3827	389707,0370	1382490,4840
	3828	389709,6760	1382494,0610
	3829	389711,6320	1382496,7110
	3830	389713,2100	1382498,8600
	3831	389720,1466	1382508,2611
	3832	389733,7722	1382497,9113
	3833	389752,6793	1382483,5500
	3834	389865,3177	1382394,6270
	3835	389854,6274	1382379,9190
	3836	389825,2700	1382337,8700
	3837	389824,6400	1382335,5820
	3838	389823,0500	1382335,7000
	3839	389822,5894	1382331,3900
	3840	389822,5900	1382331,3900
	3841	389822,2380	1382328,1140
	3842	389823,7700	1382327,8200
	3843	389822,5200	1382317,2700
	3844	389822,1300	1382304,7300
	3845	389821,7600	1382298,3300
	3846	389821,4500	1382294,3700
	3847	389820,0400	1382279,1500
	3848	389819,3400	1382279,2800
	3849	389819,2300	1382271,1200
	3850	389818,5600	1382222,2500
	3851	389819,2900	1382217,8300
	3852	389819,1200	1382199,7400
	3853	389820,4300	1382173,5000
	3854	389818,4400	1382140,6300
	3855	389818,4300	1382133,3700
	3856	389818,5200	1382122,5300

## Сведения о границах территориальной зоны застройки малоэтажными жилыми домами (Ж-2)

Сведения о характерных точках границ объекта	№ точки	Координаты	
		X	Y
	3857	389819,9500	1382118,9500
	3858	389819,9439	1382118,9477
	3859	389828,8900	1382096,4400
	3860	389831,4900	1382089,9300
	3861	389851,0950	1382042,1070
	3862	389845,2263	1382034,6680
	3863	389835,0054	1382036,0380
	3864	389835,8800	1382046,6400
	3865	389784,2400	1382166,9500
	3866	389784,6200	1382167,1300
	3867	389783,4300	1382169,8700
	3868	389783,0600	1382169,7100
	3869	389736,7300	1382277,6400
	3870	389709,5600	1382265,7800
	3871	389707,5700	1382262,3600
	3872	389697,3700	1382257,0600
	3873	389698,5500	1382254,3100
	3874	389745,4200	1382163,7600
	3875	389746,1700	1382162,0800
	3876	389745,4400	1382161,7700
	3877	389747,2700	1382157,6000
	3878	389748,0200	1382157,9300
	3879	389748,9400	1382155,8900
	3880	389756,8000	1382150,0300
	3881	389758,0500	1382150,2900
	3882	389770,1200	1382089,7100
	3883	389770,2500	1382088,3600
	3884	389775,7600	1382089,1700
	3885	389778,3700	1382087,3200
	3886	389779,5300	1382084,2600
	3887	389778,8000	1382081,1500
	3888	389775,8900	1382079,4700
	3889	389771,4200	1382078,4300
	3890	389776,0700	1382054,8800
	3891	389777,4100	1382051,3700
	3892	389775,9311	1382043,9560
	3893	389759,5208	1382046,1560
	3894	389742,1444	1381962,9300
	3895	389741,3735	1381959,2380
	3896	389706,6202	1381934,0440
	3897	389657,1870	1381864,7758
	3898	389657,1870	1381864,7758
	3899	389795,3228	1381755,0130

## Сведения о границах территориальной зоны застройки малоэтажными жилыми домами (Ж-2)

Сведения о характерных точках границ объекта	№ точки	Координаты	
		X	Y
	3900	389941,2243	1381639,6920
	3901	389949,9152	1381632,9430
	3902	389693,6009	1381307,2300
	3903	389541,3120	1381432,0710
	3904	389481,5898	1381355,8450
	3905	389634,2394	1381241,0890
	3906	388976,5669	1380405,9020
	3907	388626,1681	1380675,3850
	3908	388646,7480	1380701,9980
	3909	388659,5170	1380717,1350
	3910	388645,8100	1380728,4700
	3911	388643,3200	1380730,4000
	3912	388642,3300	1380731,0900
	3913	388596,1300	1380767,9500
	3914	388592,8600	1380770,5600
	3915	388588,3000	1380774,1900
	3916	388587,9000	1380774,5000
	3917	388582,6500	1380778,6900
	3918	388571,5900	1380787,8400
	3919	388552,8400	1380802,7700
	3920	388545,0100	1380809,0100
	3921	388541,9900	1380811,4100
	3782	388514,3754	1380833,1267
	3922	388584,4098	1375354,5820
	3923	388739,1980	1375566,2960
	3924	388744,3882	1375573,2289
	3925	389349,6956	1375095,4360
	3926	389292,0253	1375019,3581
	3927	389275,5630	1375032,1250
	3928	389269,3237	1375036,9637
	3929	389272,9100	1375040,5700
	3930	389293,3000	1375066,5200
	3931	389292,5300	1375067,1300
	3932	389292,3900	1375066,9600
	3933	389202,2800	1375138,3800
	3934	389199,3200	1375136,8800
	3935	389176,2100	1375106,6500
	3936	389173,9468	1375103,8293
	3937	389161,2800	1375115,4300
	3938	389158,7000	1375117,7400
	3939	389158,6400	1375118,1400
	3940	389156,0100	1375120,4500
	3941	389155,9400	1375120,7000

## Сведения о границах территориальной зоны застройки малоэтажными жилыми домами (Ж-2)

Сведения о характерных точках границ объекта	№ точки	Координаты	
		X	Y
	3942	389153,2700	1375123,0000
	3943	389153,0200	1375123,1700
	3944	389150,6900	1375124,9700
	3945	389145,6400	1375124,2900
	3946	389143,8600	1375125,5700
	3947	389142,0300	1375123,0400
	3948	389143,3600	1375122,1200
	3949	389142,8700	1375121,6700
	3950	389124,7900	1375104,5000
	3951	389124,2300	1375104,8500
	3952	389121,3700	1375106,5200
	3953	389120,5500	1375106,0300
	3954	389117,6700	1375108,0100
	3955	389115,9000	1375106,1500
	3956	389114,5100	1375107,1100
	3957	389104,7300	1375093,5900
	3958	389069,3560	1375045,4820
	3959	389067,1400	1375042,9200
	3960	389063,8800	1375039,1500
	3961	389051,4842	1375021,7230
	3962	388964,6009	1375090,1010
	3963	389016,1905	1375153,4060
	3964	389008,5800	1375160,8000
	3965	388906,9700	1375241,6400
	3966	388848,0600	1375287,8500
	3967	388847,0700	1375288,6300
	3968	388831,7800	1375300,7100
	3969	388832,4400	1375301,6000
	3970	388811,1000	1375318,4000
	3971	388809,8155	1375316,7299
	3972	388781,2579	1375338,8010
	3973	388777,9400	1375334,4100
	3974	388754,1500	1375352,2900
	3975	388755,4800	1375353,8400
	3976	388727,5500	1375374,6500
	3977	388723,0100	1375368,4400
	3978	388726,1100	1375366,0400
	3979	388683,6500	1375307,3100
	3980	388730,4500	1375271,5800
	3981	388745,4800	1375259,4000
	3982	388730,4500	1375240,1100
	3983	388722,1300	1375230,0000
	3984	388722,1200	1375229,9800

## Сведения о границах территориальной зоны застройки малоэтажными жилыми домами (Ж-2)

Сведения о характерных точках границ объекта	№ точки	Координаты	
		X	Y
	3985	388721,7400	1375230,2700
	3986	388708,3652	1375242,3542
	3987	388700,7723	1375232,3063
	3988	388599,1580	1375314,1500
	3922	388584,4098	1375354,5820
	3989	388687,6781	1372952,9970
	3990	388837,7814	1373146,4020
	3991	388842,0747	1373195,3900
	3992	388928,5345	1373299,6580
	3993	388943,4300	1373287,1300
	3994	388940,9635	1373284,2370
	3995	388889,4900	1373222,1130
	3996	388980,0092	1373251,1880
	3997	388984,0658	1373252,4910
	3998	388988,1900	1373249,0200
	3999	389002,3200	1373265,0200
	4000	389003,1500	1373266,0300
	4001	389007,9700	1373272,2100
	4002	389003,1100	1373276,0800
	4003	389004,2300	1373277,4600
	4004	388996,4600	1373283,8900
	4005	388995,4100	1373282,7000
	4006	388993,7000	1373284,0200
	4007	388994,7400	1373285,2500
	4008	388984,0100	1373294,1000
	4009	389006,4400	1373320,9300
	4010	389008,2700	1373319,6300
	4011	389009,7400	1373321,0800
	4012	389011,2300	1373319,7700
	4013	389014,6100	1373316,8200
	4014	389013,4100	1373315,3700
	4015	389017,2500	1373312,1500
	4016	389018,4300	1373313,3000
	4017	389019,7000	1373312,1700
	4018	389018,6700	1373311,0200
	4019	389026,5800	1373304,3600
	4020	389027,7300	1373305,7200
	4021	389032,3900	1373301,8600
	4022	389035,9400	1373299,3600
	4023	389026,2600	1373287,3100
	4024	389032,3000	1373281,9500
	4025	389041,1600	1373274,8000
	4026	389036,2500	1373268,8000

## Сведения о границах территориальной зоны застройки малоэтажными жилыми домами (Ж-2)

Сведения о характерных точках границ объекта	№ точки	Координаты	
		X	Y
	4027	389035,3400	1373269,4600
	4028	389034,2000	1373268,3500
	4029	389032,3500	1373270,0300
	4030	389033,3800	1373271,0400
	4031	389027,2600	1373276,1400
	4032	389022,6300	1373279,6900
	4033	389006,7300	1373263,0100
	4034	389043,2100	1373232,1700
	4035	389053,2500	1373223,7300
	4036	389055,7900	1373221,7200
	4037	389089,8800	1373262,7300
	4038	389076,0700	1373274,5600
	4039	389056,7000	1373290,6400
	4040	389041,2500	1373303,3800
	4041	389053,5000	1373319,1600
	4042	389058,5525	1373325,6689
	4043	389121,1014	1373273,2000
	4044	389128,1349	1373266,8520
	4045	389060,9565	1373184,4420
	4046	389050,7539	1373171,9260
	4047	389042,1190	1373106,4800
	4048	388963,0591	1373080,6230
	4049	388953,7286	1373068,2680
	4050	389039,6474	1372992,7660
	4051	388984,9297	1372922,0950
	4052	388971,0414	1372933,0498
	4053	388970,2260	1372933,6930
	4054	388958,7100	1372942,3980
	4055	388950,4030	1372948,7420
	4056	388943,5590	1372939,9120
	4057	388943,8290	1372938,5800
	4058	388940,6170	1372934,2370
	4059	388939,3030	1372934,4120
	4060	388924,9660	1372915,8040
	4061	388926,1450	1372914,8950
	4062	388922,4360	1372909,8620
	4063	388921,1880	1372910,8000
	4064	388907,8260	1372893,2070
	4065	388909,4280	1372891,8600
	4066	388905,3110	1372886,1620
	4067	388903,5110	1372887,5090
	4068	388894,2950	1372875,3770
	4069	388897,7700	1372872,9380



## Сведения о границах территориальной зоны застройки малоэтажными жилыми домами (Ж-2)

Сведения о характерных точках границ объекта	№ точки	Координаты	
		X	Y
	4070	388880,5758	1372850,5650
	4071	388899,7100	1372836,5100
	4072	388881,3500	1372811,5300
	4073	388859,9900	1372827,2200
	4074	388859,9890	1372827,2190
	4075	388858,0625	1372824,4050
	4076	388784,2919	1372878,8310
	3989	388687,6781	1372952,9970
	4077	388753,0035	1375585,3708
	4078	388757,4820	1375590,7250
	4079	388813,7900	1375667,3300
	4080	388813,8071	1375667,3530
	4081	388890,6137	1375770,5450
	4082	388905,7179	1375790,7440
	4083	389074,1854	1376019,0040
	4084	389094,7800	1376047,4000
	4085	389119,7564	1376081,1126
	4086	389119,7600	1376081,1100
	4087	389121,2800	1376079,9700
	4088	389196,2400	1376026,4900
	4089	389172,3080	1375990,0860
	4090	389229,5690	1375945,7860
	4091	389277,3150	1376009,6830
	4092	389324,7360	1375977,7890
	4093	389353,0649	1376018,3850
	4094	389353,2020	1376018,5810
	4095	389303,6075	1376054,9710
	4096	389303,6060	1376054,9720
	4097	389336,3158	1376099,7520
	4098	389368,1588	1376143,3460
	4099	389240,0828	1376245,1240
	4100	389244,3700	1376250,6400
	4101	389244,3300	1376250,9600
	4102	389244,1400	1376252,0300
	4103	389245,8200	1376254,3700
	4104	389247,1800	1376254,6000
	4105	389247,4900	1376255,0100
	4106	389247,7800	1376255,4200
	4107	389248,7600	1376254,7300
	4108	389248,1700	1376253,9000
	4109	389248,6300	1376253,5800
	4110	389253,5400	1376259,9200
	4111	389253,2100	1376260,1700

## Сведения о границах территориальной зоны застройки малоэтажными жилыми домами (Ж-2)

Сведения о характерных точках границ объекта	№ точки	Координаты	
		X	Y
	4112	389252,8700	1376260,4100
	4113	389257,9150	1376267,3680
	4114	389258,6270	1376268,3440
	4115	389265,3870	1376277,6400
	4116	389266,1350	1376278,6730
	4117	389268,7340	1376282,2320
	4118	389266,8910	1376283,5970
	4119	389269,9060	1376287,6670
	4120	389271,7410	1376286,2870
	4121	389278,4570	1376295,3320
	4122	389279,8550	1376297,2190
	4123	389287,8450	1376307,9720
	4124	389288,1560	1376307,7490
	4125	389292,3943	1376313,6065
	4126	389292,3900	1376313,6100
	4127	389343,8800	1376384,7700
	4128	389344,0700	1376385,0200
	4129	389344,1519	1376385,1439
	4130	389393,8500	1376343,7800
	4131	389460,7800	1376294,6000
	4132	389466,5200	1376290,3400
	4133	389467,4000	1376291,5200
	4134	389477,9300	1376284,1400
	4135	389518,5700	1376252,2600
	4136	389534,2300	1376273,6200
	4137	389541,4700	1376268,2500
	4138	389567,9200	1376305,9400
	4139	389568,4300	1376306,7000
	4140	389575,7724	1376317,1580
	4141	389799,8827	1376146,4070
	4142	389794,2534	1376138,8910
	4143	389637,3551	1375929,4240
	4144	389629,7868	1375919,3200
	4145	389551,2831	1375823,7595
	4146	389551,0600	1375823,9300
	4147	389545,8156	1375817,1041
	4148	389473,4497	1375729,0150
	4149	389352,8528	1375823,5790
	4150	389257,2100	1375701,6500
	4151	389180,8000	1375604,2500
	4152	389158,1632	1375575,4020
	4153	389088,5169	1375630,6590
	4154	388984,5255	1375489,6990

## Сведения о границах территориальной зоны застройки малоэтажными жилыми домами (Ж-2)

Сведения о характерных точках границ объекта	№ точки	Координаты	
		X	Y
	4155	388994,0181	1375482,8874
	4156	388993,0500	1375481,5700
	4157	388982,0800	1375466,6500
	4158	389003,8700	1375449,9200
	4159	389006,2800	1375448,0800
	4160	389007,1200	1375447,4300
	4161	389014,8300	1375441,5100
	4162	389008,2700	1375433,3700
	4163	389005,7300	1375430,2100
	4164	389005,2300	1375429,5900
	4165	389002,6700	1375426,4300
	4166	389004,0200	1375425,3300
	4167	389014,3800	1375437,9200
	4168	389030,8000	1375425,9600
	4169	389035,5000	1375431,9300
	4170	389038,8700	1375436,2200
	4171	389040,5200	1375438,3200
	4172	389041,7100	1375439,8400
	4173	389044,0000	1375438,1100
	4174	389048,2000	1375443,7700
	4175	389057,6100	1375456,6600
	4176	389058,1800	1375457,5400
	4177	389067,2600	1375450,6400
	4178	389068,6300	1375449,4800
	4179	389073,6920	1375455,9560
	4180	389076,7700	1375453,5200
	4181	389081,7300	1375449,6000
	4182	389082,8300	1375448,7500
	4183	389127,3800	1375414,1400
	4184	389134,9600	1375408,1800
	4185	389144,2137	1375400,9390
	4186	389186,5115	1375367,8390
	4187	389163,5080	1375338,6630
	4188	389163,6709	1375338,5350
	4189	389342,1500	1375198,7900
	4190	389397,3362	1375155,5890
	4191	389358,1222	1375106,5170
	4077	388753,0035	1375585,3708
	4192	388753,5251	1380135,9060
	4193	388962,2006	1380399,1200
	4194	389253,7008	1380165,8570
	4195	389049,3894	1379904,7837
	4196	388887,8199	1380030,0680

## Сведения о границах территориальной зоны застройки малоэтажными жилыми домами (Ж-2)

Сведения о характерных точках границ объекта	№ точки	Координаты	
		X	Y
	4192	388753,5251	1380135,9060
	4197	388783,9621	1376815,7210
	4198	388805,2406	1377100,1260
	4199	388822,6791	1377361,3520
	4200	388861,2308	1377359,0486
	4201	388847,9972	1377136,4960
	4202	388898,8339	1377132,3940
	4203	388895,8599	1377078,0230
	4204	388950,7994	1377073,8950
	4205	388992,3148	1377071,0840
	4206	388990,5706	1377037,8980
	4207	388988,5411	1376995,0290
	4208	388987,1145	1376960,3500
	4209	388888,7648	1376965,4980
	4210	388880,3448	1376808,2800
	4197	388783,9621	1376815,7210
	4211	388793,0200	1378293,0500
	4212	388795,3700	1378293,0400
	4213	388795,0400	1378282,6400
	4214	388837,7500	1378279,7400
	4215	388837,9100	1378284,2000
	4216	388829,9200	1378284,7600
	4217	388830,5600	1378294,7700
	4218	388831,2000	1378304,7300
	4219	388831,8400	1378314,6800
	4220	388839,8300	1378314,0800
	4221	388842,5400	1378353,8600
	4222	388842,5201	1378353,8614
	4223	388842,5200	1378353,8600
	4224	388795,7800	1378357,1400
	4225	388794,5500	1378332,0800
	4226	388793,7600	1378311,4800
	4227	388793,3200	1378300,7700
	4211	388793,0200	1378293,0500
	4228	388803,9711	1372672,9871
	4229	388890,9709	1372786,5420
	4230	388960,9280	1372734,6905
	4231	388952,7300	1372724,2100
	4232	388940,2500	1372708,0800
	4233	388938,4960	1372708,4030
	4234	388923,4780	1372720,7520
	4235	388854,8350	1372632,6480
	4236	388830,8900	1372651,6500

## Сведения о границах территориальной зоны застройки малоэтажными жилыми домами (Ж-2)

Сведения о характерных точках границ объекта	№ точки	Координаты	
		X	Y
	4237	388813,8500	1372664,6200
	4228	388803,9711	1372672,9871
	4238	388821,9612	1376231,5150
	4239	388835,8100	1376248,4900
	4240	388863,4400	1376286,0100
	4241	388867,5200	1376283,3200
	4242	388868,9555	1376282,4290
	4243	388936,5761	1376370,6628
	4244	388936,5800	1376370,6600
	4245	388943,7500	1376365,2400
	4246	388925,0300	1376340,5200
	4247	388964,4800	1376311,7300
	4248	388971,9700	1376321,9400
	4249	388986,8100	1376310,8400
	4250	389000,4900	1376329,1200
	4251	388994,4800	1376333,6100
	4252	389000,4700	1376341,6300
	4253	389006,4800	1376337,1300
	4254	389013,9600	1376347,1400
	4255	389053,5100	1376400,0000
	4256	389053,5041	1376400,0044
	4257	389059,5722	1376408,5170
	4258	389082,6023	1376391,6960
	4259	388909,9432	1376159,8760
	4238	388821,9612	1376231,5150
	4260	388954,7482	1373331,2709
	4261	388965,2923	1373343,9868
	4262	388979,9100	1373331,4600
	4263	388995,8500	1373317,8000
	4264	388985,1300	1373305,2700
	4265	388969,1800	1373318,9200
	4260	388954,7482	1373331,2709
	4266	388971,5500	1375335,2900
	4267	388988,6800	1375321,7900
	4268	388991,6900	1375325,8600
	4269	388999,1400	1375320,0400
	4270	388993,2700	1375312,5900
	4271	388997,3100	1375309,4000
	4272	389000,1400	1375313,1000
	4273	389005,7300	1375308,6100
	4274	389008,8300	1375312,5300
	4275	389016,0700	1375306,8100
	4276	389012,8800	1375302,8900

## Сведения о границах территориальной зоны застройки малоэтажными жилыми домами (Ж-2)

Сведения о характерных точках границ объекта	№ точки	Координаты	
		X	Y
	4277	389029,9300	1375289,4000
	4278	389041,8700	1375304,1700
	4279	389041,2200	1375304,7500
	4280	389019,3200	1375321,8400
	4281	389021,1500	1375324,2800
	4282	389018,7000	1375326,1300
	4283	389021,2300	1375329,5200
	4284	389012,2000	1375336,4600
	4285	389009,6700	1375333,0600
	4286	389007,5800	1375334,7200
	4287	389005,6900	1375332,6300
	4288	388983,1200	1375350,0900
	4266	388971,5500	1375335,2900
	4289	388984,0865	1380399,9860
	4290	389658,1304	1381254,7420
	4291	390062,3621	1380936,9405
	4292	390057,4700	1380931,0100
	4293	389997,4800	1380857,7500
	4294	390077,4200	1380790,7400
	4295	390138,8100	1380866,7800
	4296	390143,7279	1380872,9717
	4297	390267,9500	1380775,3100
	4298	390033,2299	1380478,4600
	4299	390314,9539	1380254,1490
	4300	390406,5055	1380182,5580
	4301	390313,4868	1380061,6170
	4302	390350,0100	1380033,0700
	4303	390341,8270	1380022,9230
	4304	390294,2984	1379960,1760
	4305	390346,4569	1379921,0039
	4306	390337,9100	1379909,4600
	4307	390389,9000	1379869,3200
	4308	390395,4277	1379864,9050
	4309	390225,1129	1379648,9292
	4310	390213,1300	1379658,4300
	4311	390173,0800	1379690,7400
	4312	390174,7000	1379703,6100
	4313	390186,0500	1379717,3100
	4314	390191,4100	1379724,4000
	4315	390178,8500	1379734,4300
	4316	390177,8000	1379735,1600
	4317	390168,2800	1379742,1700
	4318	390135,6600	1379768,3200

## Сведения о границах территориальной зоны застройки малоэтажными жилыми домами (Ж-2)

Сведения о характерных точках границ объекта	№ точки	Координаты	
		X	Y
	4319	390114,0740	1379785,6320
	4320	390104,2300	1379792,7840
	4321	390087,9440	1379805,8080
	4322	390059,6200	1379826,3100
	4323	390124,0600	1379906,8200
	4324	390124,8707	1379907,8494
	4325	390133,3495	1379918,6152
	4326	390080,6967	1379959,5030
	4327	389934,9127	1380072,7120
	4328	389799,6940	1380177,7170
	4329	389729,2680	1380087,0210
	4330	389660,0960	1379997,9440
	4331	389676,6760	1379985,0180
	4332	389677,8216	1379984,1320
	4333	389686,4800	1379977,4300
	4334	389685,3900	1379973,6800
	4335	389685,1600	1379969,7800
	4336	389685,1600	1379969,6600
	4337	389685,9600	1379967,6300
	4338	389687,9600	1379965,2500
	4339	389686,2500	1379963,3100
	4340	389696,4400	1379955,5200
	4341	389696,9300	1379956,1800
	4342	389711,1200	1379945,6700
	4343	389710,8400	1379945,3000
	4344	389750,8800	1379914,9400
	4345	389747,9000	1379910,9400
	4346	389752,5800	1379907,4400
	4347	389762,4100	1379899,8500
	4348	389768,2000	1379906,9300
	4349	389770,2500	1379909,4400
	4350	389794,0500	1379891,4300
	4351	389782,2815	1379876,2790
	4352	389925,5364	1379765,1170
	4353	389870,1615	1379695,7427
	4354	389268,6815	1380173,4750
	4289	388984,0865	1380399,9860
	4355	389018,6482	1379841,6018
	4356	389075,2124	1379913,8672
	4357	389083,6200	1379907,3700
	4358	389114,2200	1379883,4900
	4359	389123,6571	1379885,5280
	4360	389165,4020	1379894,5470

## Сведения о границах территориальной зоны застройки малоэтажными жилыми домами (Ж-2)

Сведения о характерных точках границ объекта	№ точки	Координаты	
		X	Y
	4361	389307,5300	1380075,6700
	4362	389329,8942	1380105,4840
	4363	389585,3829	1379901,9760
	4364	389636,1769	1379777,6540
	4365	389612,4423	1379397,2249
	4366	389497,7811	1379404,6961
	4367	389499,1300	1379427,3100
	4368	389501,5500	1379460,6700
	4369	389501,2000	1379462,4400
	4370	389500,6300	1379463,9300
	4371	389499,5916	1379465,3031
	4372	389226,4900	1379679,0500
	4373	389166,8100	1379725,7600
	4374	389118,7400	1379763,3800
	4375	389080,0600	1379793,6600
	4355	389018,6482	1379841,6018
	4376	389026,0531	1376451,5684
	4377	389027,7200	1376453,8000
	4378	389030,6411	1376457,6238
	4379	389046,6500	1376478,5800
	4380	389051,5200	1376485,6800
	4381	389057,3658	1376493,8042
	4382	389057,3700	1376493,8100
	4383	389068,1100	1376509,8600
	4384	389073,6000	1376505,8500
	4385	389076,9400	1376510,4700
	4386	389080,1200	1376518,4900
	4387	389081,8100	1376520,8200
	4388	389082,4500	1376521,6800
	4389	389085,3500	1376519,5600
	4390	389086,3600	1376520,9400
	4391	389083,4500	1376523,0500
	4392	389107,5400	1376555,7200
	4393	389111,9500	1376561,6100
	4394	389112,2440	1376562,0010
	4395	389113,8000	1376564,0300
	4396	389123,4800	1376577,0600
	4397	389130,1700	1376590,9100
	4398	389150,9000	1376618,7400
	4399	389161,0947	1376633,7620
	4400	389223,4019	1376585,8860
	4401	389091,5397	1376403,7430
	4376	389026,0531	1376451,5684



## Сведения о границах территориальной зоны застройки малоэтажными жилыми домами (Ж-2)

Сведения о характерных точках границ объекта	№ точки	Координаты	
		X	Y
	4402	389184,7954	1374844,7180
	4403	389218,3493	1374897,4220
	4404	389361,3993	1375086,8940
	4405	389660,6899	1374854,2321
	4406	389569,3216	1374741,6740
	4407	389557,6800	1374750,7700
	4408	389556,1200	1374751,9900
	4409	389550,6400	1374756,2600
	4410	389528,7900	1374773,1800
	4411	389523,0600	1374777,6400
	4412	389509,7000	1374788,0100
	4413	389485,2400	1374807,1800
	4414	389481,9380	1374809,7200
	4415	389474,8142	1374815,4930
	4416	389446,9909	1374778,3545
	4417	389432,8010	1374789,1880
	4418	389432,7994	1374789,1892
	4419	389423,4100	1374776,3100
	4420	389401,9700	1374791,2900
	4421	389380,2900	1374809,2100
	4422	389340,5508	1374841,9711
	4423	389341,5500	1374843,2200
	4424	389341,5448	1374843,2240
	4425	389341,5440	1374843,2230
	4426	389340,5428	1374841,9777
	4427	389340,5400	1374841,9800
	4428	389337,8445	1374838,6326
	4429	389331,4740	1374843,9420
	4430	389323,4150	1374834,5470
	4431	389327,4732	1374831,2212
	4432	389327,4700	1374831,2200
	4433	389322,1300	1374824,7100
	4434	389313,9000	1374814,6800
	4435	389313,9026	1374814,6780
	4436	389286,3960	1374781,1620
	4437	389279,5321	1374772,7980
	4402	389184,7954	1374844,7180
	4438	389196,7329	1377353,6350
	4439	389209,1473	1377614,8020
	4440	389477,6001	1377596,2250
	4441	389464,7912	1377401,8300
	4442	389396,6758	1377341,5740
	4438	389196,7329	1377353,6350

## Сведения о границах территориальной зоны застройки малоэтажными жилыми домами (Ж-2)

Сведения о характерных точках границ объекта	№ точки	Координаты	
		X	Y
	4443	389291,4461	1376955,4610
	4444	389396,0468	1377093,4430
	4445	389410,3800	1377081,7100
	4446	389413,1500	1377079,5100
	4447	389413,6200	1377080,0900
	4448	389421,2300	1377074,2100
	4449	389429,0700	1377068,0300
	4450	389432,4900	1377072,4500
	4451	389437,3700	1377068,5500
	4452	389434,0200	1377064,2900
	4453	389444,3600	1377056,0200
	4454	389460,7600	1377042,9000
	4455	389487,3100	1377022,2000
	4456	389519,4200	1377061,7200
	4457	389522,2700	1377065,2400
	4458	389523,2200	1377066,6300
	4459	389526,0230	1377070,0060
	4460	389526,0800	1377070,0700
	4461	389531,9300	1377076,7100
	4462	389536,7700	1377072,6700
	4463	389540,2500	1377070,0400
	4464	389540,0800	1377069,8200
	4465	389539,8000	1377069,4500
	4466	389540,2100	1377069,0900
	4467	389542,0900	1377067,5000
	4468	389542,4400	1377067,1400
	4469	389542,1100	1377066,7100
	4470	389543,8500	1377065,1700
	4471	389544,2600	1377065,6600
	4472	389555,8501	1377056,5699
	4473	389555,8562	1377056,5652
	4474	389403,7500	1376864,2300
	4475	389402,7100	1376865,2800
	4476	389393,3761	1376855,9116
	4443	389291,4461	1376955,4610
	4477	389314,5398	1375452,8840
	4478	389321,8050	1375462,2630
	4479	389393,5200	1375554,8420
	4480	389391,2130	1375556,7400
	4481	389372,3445	1375572,1920
	4482	389358,8129	1375583,2840
	4483	389473,4497	1375729,0150
	4484	389707,3697	1375543,5569

## Сведения о границах территориальной зоны застройки малоэтажными жилыми домами (Ж-2)

Сведения о характерных точках границ объекта	№ точки	Координаты	
		X	Y
	4485	389511,8461	1375298,8840
	4477	389314,5398	1375452,8840
	4486	389340,1987	1381181,2360
	4487	389352,7500	1381172,0000
	4488	389365,0508	1381162,2695
	4489	389365,0200	1381162,2300
	4490	389407,6100	1381128,8800
	4491	389410,5910	1381129,2380
	4492	389412,6100	1381131,9300
	4493	389425,4000	1381121,9200
	4494	389439,8900	1381140,6500
	4495	389446,7500	1381149,2800
	4496	389448,6130	1381151,6130
	4497	389457,7200	1381163,8900
	4498	389460,1440	1381167,0520
	4499	389463,2930	1381171,2500
	4500	389468,9360	1381178,7360
	4501	389468,8700	1381178,8000
	4502	389470,8901	1381181,4099
	4503	389475,4840	1381187,3370
	4504	389478,0900	1381191,4900
	4505	389478,8700	1381190,8800
	4506	389499,9900	1381217,7500
	4507	389499,2100	1381218,3600
	4508	389505,3300	1381226,1100
	4509	389487,6600	1381239,9500
	4510	389481,9000	1381234,7900
	4511	389469,4800	1381243,7700
	4512	389465,2300	1381246,6900
	4513	389463,6300	1381247,8000
	4514	389444,2920	1381263,4230
	4515	389421,1386	1381281,7350
	4486	389340,1987	1381181,2360
	4516	389340,5500	1378327,2200
	4517	389348,0558	1378418,4174
	4518	389355,9900	1378417,9800
	4519	389367,5200	1378574,5900
	4520	389360,9390	1378574,9664
	4521	389368,7735	1378670,1640
	4522	389429,8775	1378669,2520
	4523	389430,7677	1378669,2390
	4524	389438,4428	1378781,4620
	4525	389448,1530	1378781,5150

## Сведения о границах территориальной зоны застройки малоэтажными жилыми домами (Ж-2)

Сведения о характерных точках границ объекта	№ точки	Координаты	
		X	Y
	4526	389447,9710	1378782,8180
	4527	389467,4400	1378780,9270
	4528	389469,6230	1378842,5500
	4529	389469,8630	1378849,3060
	4530	389472,0500	1378855,3800
	4531	389499,5500	1378854,3900
	4532	389501,0800	1378856,9400
	4533	389501,0270	1378886,4490
	4534	389500,1181	1378922,1770
	4535	389508,9826	1378921,5950
	4536	389560,4980	1378854,3300
	4537	389547,8561	1378662,4690
	4538	389538,2333	1378662,8320
	4539	389440,9830	1378668,5130
	4540	389440,7430	1378662,2720
	4541	389440,6700	1378660,9700
	4542	389438,4500	1378629,2300
	4543	389437,0500	1378609,1300
	4544	389435,3200	1378609,1900
	4545	389434,7400	1378593,9500
	4546	389433,9803	1378578,7070
	4547	389407,8994	1378579,5620
	4548	389397,8136	1378399,0565
	4549	389422,1290	1378397,3700
	4550	389421,6100	1378390,1600
	4551	389469,5790	1378386,7710
	4552	389466,9950	1378348,3290
	4553	389439,3400	1378349,9100
	4554	389438,4100	1378323,9900
	4555	389432,6790	1378324,4561
	4556	389432,4180	1378320,8790
	4516	389340,5500	1378327,2200
	4557	389341,5200	1374916,4800
	4558	389345,5300	1374913,2300
	4559	389379,0700	1374886,0300
	4560	389383,9100	1374882,1200
	4561	389393,8200	1374894,4800
	4562	389406,3800	1374910,1400
	4563	389410,9500	1374915,8400
	4564	389412,1700	1374917,3500
	4565	389424,3800	1374907,6700
	4566	389404,4900	1374881,6800
	4567	389398,0600	1374873,2800

## Сведения о границах территориальной зоны застройки малоэтажными жилыми домами (Ж-2)

Сведения о характерных точках границ объекта	№ точки	Координаты	
		X	Y
	4568	389396,6200	1374871,4000
	4569	389444,4300	1374833,5700
	4570	389446,3500	1374836,1100
	4571	389454,3600	1374846,6500
	4572	389463,2000	1374858,2800
	4573	389479,1600	1374879,2700
	4574	389484,7500	1374886,6200
	4575	389514,7000	1374926,0100
	4576	389502,9700	1374935,3000
	4577	389470,5500	1374960,9700
	4578	389465,7300	1374964,7800
	4579	389419,0700	1375001,7100
	4580	389413,0800	1374994,1100
	4581	389376,9000	1374948,1000
	4582	389374,1700	1374944,6300
	4583	389359,7200	1374939,9600
	4557	389341,5200	1374916,4800
	4584	389369,0066	1375097,0520
	4585	389477,2186	1375232,3629
	4586	389487,0500	1375224,6100
	4587	389527,1900	1375193,0100
	4588	389521,7500	1375186,1900
	4589	389504,1782	1375164,1270
	4590	389476,2700	1375129,0900
	4591	389475,3100	1375127,8900
	4592	389465,9200	1375116,3800
	4593	389465,0900	1375115,3700
	4594	389463,5800	1375113,5300
	4595	389472,1200	1375106,7400
	4596	389473,1100	1375105,9700
	4597	389506,0300	1375079,8000
	4598	389509,2600	1375077,2400
	4599	389519,8900	1375068,6800
	4600	389532,1400	1375084,1700
	4601	389534,6000	1375087,3200
	4602	389537,2500	1375090,8600
	4603	389546,0000	1375098,6200
	4604	389559,4700	1375105,6500
	4605	389562,0000	1375105,8200
	4606	389565,0200	1375106,0700
	4607	389569,0500	1375105,5900
	4608	389570,7900	1375104,4100
	4609	389574,2500	1375102,0800

## Сведения о границах территориальной зоны застройки малоэтажными жилыми домами (Ж-2)

Сведения о характерных точках границ объекта	№ точки	Координаты	
		X	Y
	4610	389578,0300	1375099,3400
	4611	389580,2600	1375097,5500
	4612	389592,8200	1375087,4700
	4613	389594,2200	1375086,3500
	4614	389595,1800	1375085,5700
	4615	389597,7400	1375083,5200
	4616	389600,6500	1375081,1800
	4617	389616,5600	1375068,4200
	4618	389617,4700	1375067,7000
	4619	389618,2700	1375067,0600
	4620	389620,1200	1375065,5700
	4621	389621,6400	1375064,3400
	4622	389626,3000	1375060,6000
	4623	389627,8200	1375059,3900
	4624	389628,7800	1375058,6200
	4625	389630,7400	1375057,0400
	4626	389639,1500	1375050,2900
	4627	389648,9900	1375042,3800
	4628	389650,9425	1375019,5660
	4629	389585,6569	1374939,1320
	4630	389580,8697	1374933,2347
	4584	389369,0066	1375097,0520
	4631	389491,7800	1380028,5700
	4632	389493,8700	1380027,0300
	4633	389496,5600	1380024,8500
	4634	389548,8000	1379983,4800
	4635	389552,4600	1379980,6400
	4636	389602,2300	1380042,3700
	4637	389603,9700	1380044,6000
	4638	389581,4700	1380062,5400
	4639	389581,6700	1380062,7900
	4640	389579,4800	1380064,5400
	4641	389579,2800	1380064,2900
	4642	389543,3600	1380092,8400
	4643	389538,9460	1380087,3933
	4644	389525,1100	1380070,3200
	4631	389491,7800	1380028,5700
	4645	389492,2337	1377595,8058
	4646	389528,1037	1378137,7680
	4647	389578,5300	1378134,5700
	4648	389648,2300	1378130,1500
	4649	389655,3465	1378129,6982
	4650	389655,0900	1378121,4000

## Сведения о границах территориальной зоны застройки малоэтажными жилыми домами (Ж-2)

Сведения о характерных точках границ объекта	№ точки	Координаты	
		X	Y
	4651	389798,5500	1378112,3500
	4652	389802,7000	1378112,0900
	4653	389814,0715	1378111,5090
	4654	389813,8241	1378106,7940
	4655	389811,4261	1378065,7430
	4656	389810,4309	1378048,7050
	4657	389801,1898	1377890,5100
	4658	389783,0476	1377579,9370
	4659	389916,3380	1377569,6390
	4660	389916,3413	1377569,6390
	4661	389905,5000	1377558,6700
	4662	389908,7000	1377532,4900
	4663	389908,3050	1377530,7400
	4664	389865,7400	1377477,3600
	4665	389828,3770	1377429,9850
	4666	389821,0660	1377420,6710
	4667	389765,1400	1377350,0600
	4668	389763,9400	1377348,1000
	4669	389750,1200	1377331,1500
	4670	389734,5070	1377311,8850
	4671	389551,3136	1377457,1730
	4672	389538,3503	1377471,0910
	4673	389528,3800	1377487,7400
	4674	389518,6100	1377508,7600
	4675	389523,6800	1377584,4500
	4676	389524,1898	1377593,4840
	4645	389492,2337	1377595,8058
	4677	389504,7696	1380807,1991
	4678	389517,7840	1380798,0340
	4679	389504,7700	1380807,2000
	4677	389504,7696	1380807,1991
	4680	389521,2000	1376049,9100
	4681	389583,5500	1376000,2700
	4682	389585,8200	1376003,1800
	4683	389595,2300	1376015,2900
	4684	389597,7100	1376018,4500
	4685	389612,5700	1376037,5500
	4686	389613,3000	1376038,4900
	4687	389631,4300	1376061,8400
	4688	389633,8600	1376064,9700
	4689	389636,3200	1376068,1400
	4690	389624,4100	1376077,4600
	4691	389621,2600	1376079,9100

## Сведения о границах территориальной зоны застройки малоэтажными жилыми домами (Ж-2)

Сведения о характерных точках границ объекта	№ точки	Координаты	
		X	Y
	4692	389613,5000	1376085,9900
	4693	389597,2200	1376099,0000
	4694	389577,7500	1376113,3900
	4695	389574,1600	1376114,1100
	4696	389570,7900	1376112,8900
	4697	389550,5500	1376086,6100
	4698	389523,4100	1376052,6600
	4680	389521,2000	1376049,9100
	4699	389523,1944	1375289,8521
	4700	389718,8256	1375534,4741
	4701	389937,2359	1375361,3120
	4702	389930,1049	1375352,2455
	4703	389943,9000	1375341,3200
	4704	389943,9025	1375341,3181
	4705	389940,7610	1375337,3050
	4706	389938,3900	1375339,0400
	4707	389925,0780	1375322,1130
	4708	389918,0800	1375327,7500
	4709	389905,3500	1375311,3200
	4710	389907,0600	1375309,9100
	4711	389909,4770	1375307,9960
	4712	389915,0100	1375303,6100
	4713	389914,3400	1375302,6600
	4714	389901,8000	1375284,8500
	4715	389898,1510	1375279,2120
	4716	389879,3860	1375252,9050
	4717	389889,6934	1375244,8471
	4718	389886,7652	1375241,0724
	4719	389879,4300	1375246,4100
	4720	389876,2200	1375242,0300
	4721	389876,5300	1375241,7900
	4722	389881,6900	1375237,8300
	4723	389876,4400	1375231,0100
	4724	389878,0980	1375229,9000
	4725	389864,0800	1375211,8300
	4726	389863,1400	1375210,6200
	4727	389869,7170	1375205,5910
	4728	389867,3600	1375202,5100
	4729	389868,3700	1375201,7000
	4730	389862,8400	1375194,4200
	4731	389861,7900	1375195,2300
	4732	389858,8100	1375191,3500
	4733	389854,2260	1375194,9090



## Сведения о границах территориальной зоны застройки малоэтажными жилыми домами (Ж-2)

Сведения о характерных точках границ объекта	№ точки	Координаты	
		X	Y
	4734	389846,4600	1375184,1800
	4735	389843,0900	1375179,5300
	4736	389845,5122	1375177,7778
	4737	389795,2009	1375090,6930
	4738	389760,1458	1375099,0130
	4739	389721,8684	1375129,8410
	4699	389523,1944	1375289,8521
	4740	389557,0150	1378574,5904
	4741	389575,4494	1378853,1180
	4742	389614,6568	1378877,8780
	4743	389769,1453	1378834,9950
	4744	389798,5489	1378819,5910
	4745	389801,9614	1378816,8902
	4746	389804,7660	1378695,1830
	4747	389818,2100	1378695,3600
	4748	389910,0900	1378698,7800
	4749	389910,4794	1378699,2630
	4750	389912,7565	1378703,0600
	4751	389923,3884	1378720,7869
	4752	390320,4365	1378406,5437
	4753	390306,6920	1378389,9350
	4754	390208,0900	1378270,8000
	4755	390221,1600	1378260,5700
	4756	390160,4847	1378183,4560
	4757	390106,2478	1378226,4300
	4758	390182,3301	1378328,9410
	4759	390160,9730	1378345,5990
	4760	389965,9310	1378497,7270
	4761	389954,0100	1378497,2640
	4762	389932,3220	1378496,6580
	4763	389869,2650	1378493,5660
	4764	389868,0765	1378517,7370
	4765	389810,4725	1378516,4560
	4766	389810,1921	1378525,2380
	4767	389793,1300	1378525,5900
	4768	389789,1300	1378525,6700
	4769	389777,6900	1378526,0400
	4770	389768,1600	1378526,2500
	4771	389768,1400	1378525,3000
	4772	389764,9900	1378525,3800
	4773	389765,0100	1378526,4200
	4774	389718,1500	1378527,6200
	4775	389719,0000	1378566,6500

## Сведения о границах территориальной зоны застройки малоэтажными жилыми домами (Ж-2)

Сведения о характерных точках границ объекта	№ точки	Координаты	
		X	Y
	4776	389587,5300	1378573,1000
	4740	389557,0150	1378574,5904
	4777	389565,4000	1376239,6500
	4778	389604,7900	1376208,7300
	4779	389613,6800	1376220,0500
	4780	389622,7000	1376217,5800
	4781	389639,3100	1376237,3500
	4782	389633,6500	1376242,0000
	4783	389640,7200	1376251,3200
	4784	389598,4900	1376283,5900
	4777	389565,4000	1376239,6500
	4785	389606,4373	1383901,1660
	4786	389741,1522	1384093,9300
	4787	389750,6340	1384086,4820
	4788	389869,9171	1384002,7630
	4789	389928,7056	1383959,6210
	4790	389909,4220	1383931,2700
	4791	389890,9970	1383905,4320
	4792	389884,1020	1383890,6420
	4793	389836,7800	1383822,7820
	4794	389833,2570	1383817,7370
	4795	389808,7590	1383834,4470
	4796	389776,5260	1383788,8580
	4797	389776,0180	1383784,8840
	4798	389775,4050	1383779,9120
	4799	389775,1910	1383779,6610
	4800	389734,4033	1383809,2140
	4785	389606,4373	1383901,1660
	4801	389671,9115	1381262,9090
	4802	389788,3379	1381410,8820
	4803	389881,7660	1381343,0590
	4804	389884,9600	1381347,6100
	4805	389938,3900	1381308,1900
	4806	389988,7700	1381378,4900
	4807	389989,9400	1381380,1100
	4808	389992,8800	1381384,2300
	4809	389948,2900	1381417,0700
	4810	389946,6800	1381418,2600
	4811	389944,9900	1381419,5100
	4812	389940,0800	1381423,1200
	4813	389940,6200	1381423,8600
	4814	389851,4262	1381491,0640
	4815	389958,0732	1381626,6080

Сведения о границах территориальной зоны застройки малоэтажными жилыми домами (Ж-2)

Сведения о характерных точках границ объекта	№ точки	Координаты	
		X	Y
	4816	390045,4612	1381558,7460
	4817	390091,8050	1381618,2650
	4818	390198,1000	1381534,9200
	4819	390197,1100	1381533,5200
	4820	390198,0300	1381532,8400
	4821	390193,4200	1381526,7400
	4822	390192,7300	1381527,2500
	4823	390167,6700	1381492,9700
	4824	390161,8900	1381485,0500
	4825	390169,3300	1381479,2200
	4826	390175,4600	1381474,4200
	4827	390181,6800	1381469,5600
	4828	390182,7500	1381468,7100
	4829	390228,7400	1381432,7200
	4830	390238,6600	1381424,9500
	4831	390250,5538	1381415,6909
	4832	390055,6225	1381169,1796
	4833	389954,2376	1381040,9680
	4801	389671,9115	1381262,9090
	4834	389802,7601	1378834,1967
	4835	389817,3180	1378977,6840
	4836	389821,1430	1379070,0470
	4837	389837,0336	1379098,1188
	4838	389842,4300	1379093,7100
	4839	389854,2700	1379084,1300
	4840	389874,0000	1379069,4800
	4841	389873,0100	1379041,9500
	4842	389867,8711	1379042,1200
	4843	389863,8509	1379042,2560
	4844	389863,8496	1379042,2560
	4845	389862,1300	1378998,7600
	4846	389901,2900	1378967,4800
	4847	389905,2700	1378964,2900
	4848	389923,9994	1378986,9670
	4849	389926,4559	1378989,9420
	4850	389995,0800	1378930,8900
	4851	389883,6600	1378790,4200
	4852	389874,3462	1378778,6740
	4853	389807,1760	1378831,8690
	4834	389802,7601	1378834,1967
	4854	389803,4649	1384183,0940
	4855	389863,0904	1384268,4120
	4856	389988,0779	1384179,8370

Сведения о границах территориальной зоны застройки малоэтажными жилыми домами (Ж-2)

Сведения о характерных точках границ объекта	№ точки	Координаты	
		X	Y
	4857	389927,4817	1384094,6770
	4858	389885,4365	1384124,6520
	4859	389906,0860	1384151,4680
	4860	389880,5430	1384169,8090
	4861	389862,2900	1384178,8030
	4862	389843,5233	1384154,5320
	4854	389803,4649	1384183,0940
	4863	389866,5936	1379163,9690
	4864	389879,4064	1379180,5291
	4865	389891,0343	1379171,2400
	4866	390001,9010	1379082,6750
	4867	389954,5130	1379023,8990
	4868	389954,5010	1379023,9090
	4869	389954,5100	1379023,9200
	4870	389949,4920	1379028,2440
	4871	389907,9510	1379064,0540
	4872	389906,3700	1379062,2500
	4873	389878,7300	1379085,1000
	4874	389899,8010	1379110,9200
	4875	389913,2100	1379127,3300
	4876	389878,1420	1379154,9020
	4877	389869,7300	1379161,5100
	4863	389866,5936	1379163,9690
	4878	389893,4409	1382624,4340
	4879	389999,9861	1382768,7420
	4880	389942,8520	1382813,5890
	4881	389943,9770	1382827,0360
	4882	389961,8910	1382883,0200
	4883	389966,8910	1382899,9960
	4884	389966,1650	1382901,2300
	4885	389969,5810	1382907,2370
	4886	389970,6980	1382912,3150
	4887	389971,8370	1382917,4460
	4888	389974,6880	1382924,1110
	4889	389978,2900	1382930,1230
	4890	389983,2540	1382937,1780
	4891	389991,4740	1382947,2670
	4892	390002,9420	1382962,8010
	4893	390006,4970	1382971,3500
	4894	390004,9500	1382972,5510
	4895	390002,5850	1382974,3790
	4896	390001,7560	1382975,0220
	4897	390000,2050	1382976,2260

## Сведения о границах территориальной зоны застройки малоэтажными жилыми домами (Ж-2)

Сведения о характерных точках границ объекта	№ точки	Координаты	
		X	Y
	4898	389998,5810	1382977,4820
	4899	389996,6460	1382978,9780
	4900	390014,7320	1383002,4510
	4901	390015,7540	1383001,7800
	4902	390016,3120	1383001,4070
	4903	390017,6550	1383000,5280
	4904	390019,0940	1382999,5790
	4905	390019,9370	1382999,0280
	4906	390022,6670	1382997,2210
	4907	390024,1450	1382996,2650
	4908	390027,4010	1382993,8040
	4909	390036,1790	1383004,9150
	4910	390038,3620	1383007,8610
	4911	390039,1940	1383008,9780
	4912	390039,5480	1383009,4740
	4913	390042,7670	1383013,8060
	4914	390066,0000	1383045,1450
	4915	390071,7160	1383051,2630
	4916	390090,8200	1383076,7000
	4917	390094,4200	1383081,5100
	4918	390111,6600	1383104,7200
	4919	390120,4100	1383116,5100
	4920	390126,3200	1383124,7000
	4921	390178,4850	1383090,8980
	4922	390238,3892	1383045,7920
	4923	390251,5753	1383036,0640
	4924	390385,3422	1382931,8750
	4925	390566,1532	1383017,5820
	4926	390797,4354	1383119,5810
	4927	390841,2249	1383085,9590
	4928	390857,7713	1383107,2690
	4929	390869,9900	1383097,8000
	4930	390957,1500	1383030,3000
	4931	391021,7800	1383112,6900
	4932	391022,5300	1383113,6400
	4933	391047,6500	1383145,6600
	4934	391055,9100	1383156,1900
	4935	391061,7376	1383163,6130
	4936	390962,1273	1383241,6660
	4937	391041,5744	1383348,4460
	4938	391075,1572	1383416,6850
	4939	391088,4653	1383456,6670
	4940	391267,8931	1383318,5690

## Сведения о границах территориальной зоны застройки малоэтажными жилыми домами (Ж-2)

Сведения о характерных точках границ объекта	№ точки	Координаты	
		X	Y
	4941	390622,8978	1382493,4950
	4942	390470,0575	1382616,3960
	4943	390358,2386	1382487,5320
	4944	390351,1290	1382478,6010
	4945	390266,9625	1382372,8721
	4946	390249,2101	1382350,5717
	4947	390047,9332	1382511,1790
	4948	390047,6902	1382511,3610
	4878	389893,4409	1382624,4340
	4949	389901,1173	1381890,9950
	4950	389954,8200	1381959,2640
	4951	390085,3010	1382125,7740
	4952	390128,4620	1382182,1120
	4953	390090,5898	1382213,2990
	4954	389920,7867	1382350,8360
	4955	390035,4411	1382501,7270
	4956	390038,8303	1382499,2560
	4957	390403,0987	1382208,8290
	4958	390057,1170	1381769,1710
	4959	390050,5660	1381774,4370
	4949	389901,1173	1381890,9950
	4960	389949,1781	1377998,4790
	4961	389955,1300	1378006,0500
	4962	389959,8650	1378012,3030
	4963	389967,0630	1378021,8290
	4964	389983,3530	1378043,1820
	4965	389992,7730	1378055,4820
	4966	389995,2000	1378059,1000
	4967	390001,5514	1378066,4603
	4968	390022,3619	1378090,5780
	4969	390051,4675	1378095,1690
	4970	390033,7010	1378073,8270
	4971	390032,2200	1378072,5900
	4972	390031,5700	1378071,0100
	4973	390030,7900	1378069,1100
	4974	390031,0500	1378066,3000
	4975	390031,1300	1378065,4700
	4976	390065,0540	1378037,4300
	4977	390066,6020	1378036,1550
	4978	390068,1400	1378034,8800
	4979	390086,5800	1378019,6500
	4980	390088,1300	1378018,3700
	4981	390089,6700	1378017,1000

## Сведения о границах территориальной зоны застройки малоэтажными жилыми домами (Ж-2)

Сведения о характерных точках границ объекта	№ точки	Координаты	
		X	Y
	4982	390090,6200	1378016,3100
	4983	390092,1879	1378015,0211
	4984	390092,5900	1378014,6800
	4985	390096,3200	1378019,5400
	4986	390096,7900	1378019,2000
	4987	390101,0870	1378016,1570
	4988	390105,8540	1378012,7770
	4989	390101,8800	1378007,1600
	4990	390101,5800	1378006,7300
	4991	390100,7000	1378007,3400
	4992	390099,8300	1378006,2600
	4993	390098,5800	1378004,6900
	4994	390097,0600	1378002,7900
	4995	390095,7100	1378001,1000
	4996	390094,3600	1377999,4200
	4997	390093,8300	1377998,7600
	4998	390092,5900	1377997,2030
	4999	390091,3340	1377995,6410
	5000	390087,2500	1377990,5300
	5001	390163,3100	1377926,2100
	5002	390164,8860	1377924,8670
	5003	390166,3970	1377923,6000
	5004	390169,4880	1377920,9760
	5005	390198,3520	1377955,1150
	5006	390199,6500	1377956,6500
	5007	390200,9400	1377958,1700
	5008	390206,4200	1377964,6500
	5009	390214,8100	1377957,5400
	5010	390224,5230	1377949,3190
	5011	390219,7078	1377942,9381
	5012	390220,4300	1377942,3700
	5013	390218,8000	1377940,2600
	5014	390218,0903	1377940,7968
	5015	390217,2171	1377939,6400
	5016	390217,7010	1377939,2410
	5017	390200,3800	1377917,1600
	5018	390197,3924	1377913,3677
	5019	390156,6771	1377859,4150
	5020	390155,7680	1377858,2140
	5021	390145,2088	1377844,2290
	5022	390145,6861	1377840,4290
	4960	389949,1781	1377998,4790
	5023	389961,3700	1378600,6900

## Сведения о границах территориальной зоны застройки малоэтажными жилыми домами (Ж-2)

Сведения о характерных точках границ объекта	№ точки	Координаты	
		X	Y
	5024	389965,7200	1378597,3200
	5025	389985,2700	1378582,1300
	5026	389984,1200	1378580,6700
	5027	389998,7700	1378568,9600
	5028	390000,0700	1378570,6300
	5029	390001,0600	1378569,8700
	5030	390008,1700	1378564,3400
	5031	390033,8000	1378596,9800
	5032	389986,8300	1378633,4600
	5023	389961,3700	1378600,6900
	5033	389993,6570	1384063,5100
	5034	390009,1262	1384084,0250
	5035	390011,2475	1384086,8380
	5036	390009,3330	1384088,2100
	5037	389996,5040	1384097,4040
	5038	390000,7270	1384124,9980
	5039	390019,3860	1384151,9280
	5040	390020,1566	1384153,0400
	5041	390036,0600	1384140,4800
	5042	390064,8700	1384120,0800
	5043	390145,8700	1384065,5500
	5044	390157,4400	1384058,2500
	5045	390170,1000	1384052,8800
	5046	390178,3477	1384051,0140
	5047	390139,2260	1383994,6930
	5048	390061,3820	1384051,2750
	5049	390058,3058	1384046,9550
	5050	390043,9100	1384026,7360
	5051	390009,6281	1384051,8060
	5052	389993,6689	1384063,4770
	5033	389993,6570	1384063,5100
	5053	390001,5393	1375041,7245
	5054	390003,2800	1375049,4500
	5055	390011,0700	1375083,9700
	5056	390017,3600	1375109,3000
	5057	390026,1700	1375107,9100
	5058	390036,4100	1375144,1500
	5059	390041,6600	1375142,0500
	5060	390048,2800	1375148,0200
	5061	390052,1700	1375144,5900
	5062	390056,1700	1375141,7800
	5063	390060,6960	1375139,2320
	5064	390062,5200	1375138,6400



## Сведения о границах территориальной зоны застройки малоэтажными жилыми домами (Ж-2)

Сведения о характерных точках границ объекта	№ точки	Координаты	
		X	Y
	5065	390125,7836	1375094,4060
	5066	390188,5883	1375175,6710
	5067	390092,7014	1375251,8320
	5068	390085,0032	1375359,9130
	5069	390079,3045	1375439,9224
	5070	390079,4000	1375440,0500
	5071	390087,3900	1375449,6200
	5072	390094,6600	1375459,4000
	5073	390094,6648	1375459,4067
	5074	390097,8300	1375463,8500
	5075	390101,2000	1375466,0100
	5076	390104,0400	1375469,4500
	5077	390104,2100	1375471,5900
	5078	390103,0600	1375473,1200
	5079	390101,9900	1375476,9000
	5080	390100,6200	1375478,0600
	5081	390097,3100	1375481,0000
	5082	390095,4500	1375482,4100
	5083	390094,8949	1375485,1557
	5084	390097,2538	1375489,9120
	5085	390101,4190	1375486,5900
	5086	390112,6900	1375477,6000
	5087	390131,6159	1375462,5050
	5088	390167,4554	1375511,6727
	5089	390168,3200	1375517,9500
	5090	390171,7778	1375517,6026
	5091	390191,4051	1375544,5290
	5092	390196,8810	1375544,9250
	5093	390200,6480	1375542,9860
	5094	390225,1110	1375530,4780
	5095	390223,6210	1375553,3780
	5096	390297,0520	1375558,0132
	5097	390308,4480	1375389,9410
	5098	390309,1400	1375376,3990
	5099	390317,1930	1375269,9703
	5100	390303,2600	1375269,1700
	5101	390292,8500	1375268,5700
	5102	390290,3400	1375312,8100
	5103	390289,9800	1375318,7900
	5104	390289,6800	1375324,3400
	5105	390289,3600	1375329,8100
	5106	390258,3100	1375327,6900
	5107	390247,6900	1375326,9600

## Сведения о границах территориальной зоны застройки малоэтажными жилыми домами (Ж-2)

Сведения о характерных точках границ объекта	№ точки	Координаты	
		X	Y
	5108	390237,7100	1375326,2600
	5109	390233,8700	1375326,0000
	5110	390234,3900	1375317,0400
	5111	390235,1600	1375303,5500
	5112	390236,1800	1375285,6400
	5113	390229,8900	1375285,2700
	5114	390225,8950	1375285,0520
	5115	390203,3700	1375283,7600
	5116	390203,4660	1375281,5080
	5117	390203,6400	1375277,5000
	5118	390205,3600	1375238,3300
	5119	390210,2400	1375237,1200
	5120	390266,6000	1375223,1200
	5121	390270,0200	1375233,7800
	5122	390276,0600	1375252,6100
	5123	390304,0500	1375254,2100
	5124	390318,0400	1375255,0100
	5125	390318,0401	1375255,0100
	5126	390325,7867	1375146,9660
	5127	390317,4789	1375134,4870
	5128	390289,0804	1375100,4700
	5129	390211,2952	1374991,9443
	5130	390177,3369	1375000,0030
	5053	390001,5393	1375041,7245
	5131	390030,8642	1378654,7208
	5132	390040,8176	1378667,3690
	5133	390129,5800	1378780,1700
	5134	390176,6900	1378843,0800
	5135	390224,3619	1378904,9630
	5136	390449,8642	1378724,8210
	5137	390330,4066	1378576,0810
	5138	390341,3771	1378567,1587
	5139	390339,9400	1378565,3500
	5140	390375,6900	1378536,8500
	5141	390376,8528	1378538,3062
	5142	390526,0460	1378416,9670
	5143	390505,2063	1378390,3728
	5144	390465,2600	1378339,4000
	5145	390463,7000	1378337,4100
	5146	390461,3687	1378334,4410
	5147	390461,3600	1378334,4300
	5148	390426,9284	1378361,5880
	5149	390416,9008	1378349,0020

## Сведения о границах территориальной зоны застройки малоэтажными жилыми домами (Ж-2)

Сведения о характерных точках границ объекта	№ точки	Координаты	
		X	Y
	5131	390030,8642	1378654,7208
	5150	390065,1570	1381762,7070
	5151	390153,6975	1381875,2380
	5152	390204,2690	1381835,0830
	5153	390223,4440	1381820,0196
	5154	390160,2456	1381740,0163
	5155	390158,8600	1381741,0900
	5156	390145,5100	1381724,0000
	5157	390144,8700	1381724,4900
	5158	390143,2700	1381722,4400
	5159	390143,9100	1381721,9400
	5160	390142,9780	1381720,7650
	5161	390133,4710	1381707,7860
	5150	390065,1570	1381762,7070
	5162	390085,5171	1375466,2470
	5163	390085,5181	1375466,2489
	5164	390085,5300	1375466,2400
	5165	390087,4057	1375464,8348
	5162	390085,5171	1375466,2470
	5166	390085,6901	1378100,5670
	5167	390104,4057	1378103,5200
	5168	390147,6399	1378156,3100
	5169	390165,7311	1378179,2860
	5170	390192,9750	1378157,6340
	5171	390176,4100	1378136,0800
	5172	390156,6500	1378110,3500
	5173	390168,3500	1378101,1900
	5174	390163,4000	1378094,3100
	5175	390162,0000	1378095,3500
	5176	390159,9470	1378092,7270
	5177	390159,0100	1378091,5200
	5178	390157,7900	1378089,9500
	5179	390150,4000	1378080,4600
	5180	390149,1600	1378078,8600
	5181	390148,6900	1378078,2700
	5182	390148,0400	1378077,4300
	5183	390148,8700	1378076,6300
	5184	390146,8300	1378074,3300
	5185	390145,5300	1378072,8500
	5186	390141,8760	1378068,7100
	5187	390141,3302	1378068,0803
	5188	390141,2100	1378068,1900
	5189	390137,1400	1378072,0800

## Сведения о границах территориальной зоны застройки малоэтажными жилыми домами (Ж-2)

Сведения о характерных точках границ объекта	№ точки	Координаты	
		X	Y
	5190	390136,8400	1378072,3700
	5191	390128,9000	1378065,5000
	5192	390128,5070	1378065,8210
	5193	390128,2760	1378066,0130
	5194	390126,7900	1378067,2240
	5195	390125,2300	1378068,4900
	5196	390118,6900	1378073,8000
	5197	390117,1400	1378075,0500
	5198	390115,5900	1378076,3000
	5166	390085,6901	1378100,5670
	5199	390127,8887	1383774,0890
	5200	390296,9655	1384010,6990
	5201	390352,6124	1383971,1630
	5202	390354,2550	1383970,0120
	5203	390358,0840	1383967,3360
	5204	390358,7040	1383966,8980
	5205	390487,0521	1383875,6470
	5206	390445,1220	1383815,2480
	5207	390369,8700	1383709,2010
	5208	390371,2310	1383708,2190
	5209	390366,5947	1383700,6300
	5210	390342,1990	1383718,4280
	5211	390268,1550	1383771,9410
	5212	390246,4740	1383740,6490
	5213	390229,0230	1383753,1030
	5214	390223,1760	1383757,3080
	5215	390203,5130	1383729,9990
	5216	390202,9830	1383729,2580
	5217	390198,7540	1383723,3480
	5218	390171,1021	1383743,1470
	5199	390127,8887	1383774,0890
	5219	390187,4700	1378834,9600
	5220	390197,6200	1378810,4400
	5221	390199,0500	1378810,4800
	5222	390199,9700	1378810,8900
	5223	390221,1600	1378765,1400
	5224	390305,6700	1378802,5300
	5225	390286,9600	1378844,1400
	5226	390271,3700	1378837,3800
	5227	390258,2400	1378866,1100
	5228	390226,0100	1378859,1900
	5219	390187,4700	1378834,9600
	5229	390187,6800	1378076,2200

## Сведения о границах территориальной зоны застройки малоэтажными жилыми домами (Ж-2)

Сведения о характерных точках границ объекта	№ точки	Координаты	
		X	Y
	5230	390205,0800	1378098,9600
	5231	390212,1100	1378108,1500
	5232	390230,4900	1378092,9500
	5233	390236,1600	1378088,4500
	5234	390274,6300	1378058,4300
	5235	390284,1400	1378051,0100
	5236	390253,3700	1378011,0800
	5237	390238,0500	1378023,0200
	5238	390217,6100	1378040,1800
	5239	390217,9400	1378040,5700
	5240	390212,9000	1378044,7600
	5241	390219,3200	1378052,4300
	5229	390187,6800	1378076,2200
	5242	390209,7700	1379737,7300
	5243	390226,0200	1379725,0100
	5244	390225,7600	1379724,4000
	5245	390232,4400	1379719,1500
	5246	390234,8300	1379722,2600
	5247	390238,4700	1379718,0100
	5248	390239,0400	1379716,3000
	5249	390250,2700	1379707,0400
	5250	390257,3700	1379701,1800
	5251	390262,7200	1379707,9700
	5252	390305,0600	1379761,6400
	5253	390257,9500	1379798,8000
	5254	390244,4600	1379781,7000
	5242	390209,7700	1379737,7300
	5255	390226,2804	1380052,0110
	5256	390233,6092	1380045,8010
	5257	390234,1351	1380045,3680
	5258	390271,5313	1380014,6190
	5259	390304,9132	1380056,5490
	5260	390268,1774	1380087,0960
	5261	390266,9567	1380088,1120
	5262	390259,4696	1380094,4340
	5255	390226,2804	1380052,0110
	5263	390332,1304	1379761,0000
	5264	390566,2724	1380057,6241
	5265	390802,2204	1380356,5360
	5266	390907,9553	1380275,9520
	5267	391030,5602	1380219,5831
	5268	390966,4014	1380138,2360
	5269	390934,6322	1380164,0160

## Сведения о границах территориальной зоны застройки малоэтажными жилыми домами (Ж-2)

Сведения о характерных точках границ объекта	№ точки	Координаты	
		X	Y
	5270	390957,8301	1380190,6160
	5271	390811,6825	1380305,4190
	5272	390743,4191	1380222,1440
	5273	390791,2277	1380184,8110
	5274	390736,9552	1380113,0720
	5275	390688,4764	1380151,7970
	5276	390622,9762	1380068,4800
	5277	390678,2596	1380022,7440
	5278	390652,6284	1379990,1310
	5279	390774,4785	1379894,8980
	5280	390686,5849	1379784,8670
	5281	390676,6900	1379792,6200
	5282	390618,6604	1379838,1005
	5283	390617,8700	1379838,7200
	5284	390617,0000	1379837,6200
	5285	390593,0100	1379856,8100
	5286	390591,7500	1379855,6900
	5287	390587,9500	1379850,8500
	5288	390584,2400	1379846,1400
	5289	390536,5900	1379785,7100
	5290	390455,1700	1379682,4200
	5291	390445,7410	1379670,4530
	5263	390332,1304	1379761,0000
	5292	390407,6732	1375138,4280
	5293	390481,4485	1375309,2240
	5294	390517,0567	1375383,9240
	5295	390616,2272	1375322,4410
	5296	390650,8147	1375289,4880
	5297	390677,8379	1375267,6850
	5298	390711,7274	1375228,4850
	5299	390772,8208	1375201,4790
	5300	390766,9752	1375184,7456
	5301	390768,4500	1375184,6200
	5302	390777,7400	1375182,4200
	5303	390778,0600	1375182,3500
	5304	390777,7800	1375181,5900
	5305	390782,6800	1375179,7200
	5306	390781,3000	1375176,0500
	5307	390780,4200	1375176,4600
	5308	390776,2800	1375166,6200
	5309	390777,1800	1375163,8600
	5310	390774,3300	1375158,0200
	5311	390769,0500	1375144,5700

## Сведения о границах территориальной зоны застройки малоэтажными жилыми домами (Ж-2)

Сведения о характерных точках границ объекта	№ точки	Координаты	
		X	Y
	5312	390763,4700	1375130,6800
	5313	390762,5300	1375129,8800
	5314	390759,3500	1375122,7400
	5315	390754,9200	1375124,5800
	5316	390751,6300	1375118,3700
	5317	390744,8208	1375121,3278
	5318	390743,7322	1375118,2116
	5319	390746,7600	1375116,6600
	5320	390749,7000	1375114,2500
	5321	390740,7500	1375094,3400
	5322	390738,7400	1375095,1200
	5323	390736,0293	1375096,1617
	5324	390731,6181	1375083,5345
	5325	390734,9200	1375081,3400
	5326	390719,7600	1375047,5900
	5327	390719,1352	1375047,8016
	5328	390719,1340	1375047,7981
	5329	390723,4400	1375046,3400
	5330	390725,0900	1375045,7600
	5331	390712,0600	1375020,0900
	5332	390709,8601	1375021,2513
	5333	390709,7681	1375020,9879
	5334	390715,6700	1375018,0900
	5335	390718,1400	1375016,6600
	5336	390723,3600	1375013,5000
	5337	390726,5200	1375018,2800
	5338	390726,6600	1375018,2000
	5339	390728,0524	1375017,1882
	5340	390732,9839	1375031,0867
	5341	390729,9400	1375032,6800
	5342	390733,3900	1375038,6500
	5343	390733,9600	1375038,2700
	5344	390735,2771	1375037,5497
	5345	390736,7260	1375041,6333
	5346	390762,4225	1375114,0478
	5347	390762,0300	1375114,2400
	5348	390763,1995	1375116,2399
	5349	390764,4400	1375119,7400
	5350	390790,7020	1375193,5741
	5351	390790,8370	1375193,5150
	5352	390801,2539	1375188,8360
	5353	390820,3694	1375201,3800
	5354	390833,5600	1375198,6000

## Сведения о границах территориальной зоны застройки малоэтажными жилыми домами (Ж-2)

Сведения о характерных точках границ объекта	№ точки	Координаты	
		X	Y
	5355	390843,9500	1375197,3300
	5356	390849,4800	1375194,5400
	5357	390857,6300	1375187,5000
	5358	390857,5500	1375186,3700
	5359	390876,8100	1375180,8100
	5360	390877,7600	1375180,5200
	5361	390903,3900	1375172,7100
	5362	390911,9700	1375177,6600
	5363	390915,8000	1375177,7500
	5364	390923,4500	1375175,7300
	5365	390925,2400	1375177,9400
	5366	390935,6708	1375179,5290
	5367	390941,3000	1375177,8400
	5368	390952,6900	1375174,2200
	5369	390957,9100	1375174,5200
	5370	390961,3200	1375177,1100
	5371	390965,1700	1375175,5500
	5372	390967,6200	1375173,6600
	5373	390973,3293	1375171,5910
	5374	390980,7538	1375167,4360
	5375	390981,4909	1375168,5720
	5376	390987,9415	1375166,5460
	5377	390992,8370	1375163,7090
	5378	390992,7638	1375162,2500
	5379	390996,4018	1375157,8680
	5380	391012,0285	1375147,7780
	5381	391011,5700	1375145,3800
	5382	391027,4400	1375145,0900
	5383	391026,5300	1375143,4100
	5384	391052,1585	1375123,8250
	5385	391057,7081	1375123,0550
	5386	391068,9983	1375110,9970
	5387	391072,8826	1375102,4380
	5388	391083,1333	1375096,5490
	5389	391090,4084	1375091,1730
	5390	391105,0787	1375078,1250
	5391	391111,9440	1375069,4180
	5392	391119,2486	1375066,0240
	5393	391133,6499	1375062,5230
	5394	391134,7555	1375060,7860
	5395	391144,9836	1375056,8260
	5396	391147,6211	1375054,3360
	5397	391171,6286	1375046,5720



## Сведения о границах территориальной зоны застройки малоэтажными жилыми домами (Ж-2)

Сведения о характерных точках границ объекта	№ точки	Координаты	
		X	Y
	5398	391190,8332	1375044,4080
	5399	391202,8830	1375038,4400
	5400	391211,5379	1375035,9120
	5401	391228,9316	1375027,8560
	5402	391228,2440	1375026,5880
	5403	391235,9963	1375022,1700
	5404	391244,2193	1375032,0610
	5405	391250,5700	1375027,8000
	5406	391252,6700	1375029,8300
	5407	391259,7094	1375022,1107
	5408	391272,0300	1375031,7800
	5409	391279,1600	1375032,5100
	5410	391292,0300	1375025,5700
	5411	391292,0353	1375025,5664
	5412	391292,2777	1375025,4040
	5413	391308,4631	1375009,3290
	5414	391306,4577	1374995,3539
	5415	391308,2400	1374998,6500
	5416	391316,6000	1375020,0000
	5417	391322,1900	1375017,6500
	5418	391335,6400	1375013,6300
	5419	391356,7500	1375007,6200
	5420	391366,9300	1375004,7200
	5421	391360,8500	1374991,0600
	5422	391354,1900	1374981,6300
	5423	391349,0000	1374978,6900
	5424	391353,2500	1374978,7100
	5425	391354,6600	1374977,4100
	5426	391362,3006	1374970,9727
	5427	391361,7487	1374969,4780
	5428	391360,9130	1374967,7680
	5429	391360,3109	1374966,3560
	5430	391359,2985	1374964,0650
	5431	391357,1463	1374961,1950
	5432	391355,5013	1374959,1380
	5433	391354,6791	1374958,0630
	5434	391353,7162	1374956,6750
	5435	391350,0856	1374953,3990
	5436	391349,2359	1374952,6900
	5437	391348,4439	1374951,9640
	5438	391346,6209	1374950,1740
	5439	391344,5536	1374947,1700
	5440	391342,4000	1374943,7500

## Сведения о границах территориальной зоны застройки малоэтажными жилыми домами (Ж-2)

Сведения о характерных точках границ объекта	№ точки	Координаты	
		X	Y
	5441	391329,0848	1374928,8150
	5442	391318,0137	1374916,8640
	5443	391317,8500	1374916,6900
	5444	391317,8271	1374916,7067
	5445	391307,4880	1374906,2960
	5446	391306,4485	1374907,1618
	5447	391302,7600	1374904,0900
	5448	391302,7346	1374904,1090
	5449	391302,3600	1374903,7100
	5450	391290,8218	1374894,7810
	5451	391291,3876	1374893,7550
	5452	391288,5178	1374891,7960
	5453	391282,3880	1374886,6560
	5454	391281,5582	1374886,0780
	5455	391275,9554	1374881,7400
	5456	391270,2200	1374876,6600
	5457	391270,9901	1374875,6150
	5458	391272,8152	1374873,8580
	5459	391268,0124	1374869,1070
	5460	391264,4100	1374866,6500
	5461	391259,7800	1374872,3800
	5462	391258,8100	1374874,4600
	5463	391254,0251	1374879,5260
	5464	391250,6700	1374883,7000
	5465	391247,2132	1374889,5400
	5466	391245,0800	1374893,1400
	5467	391243,4500	1374897,0900
	5468	391229,6300	1374916,4000
	5469	391220,9296	1374927,2020
	5470	391137,5080	1374948,3680
	5471	391126,3678	1374946,3440
	5472	391123,9476	1374943,2348
	5473	391093,5100	1374950,7800
	5474	391089,7201	1374951,5320
	5475	391067,5459	1374961,5100
	5476	391058,7330	1374943,6929
	5477	391035,3472	1374896,4140
	5478	390965,2009	1374931,0770
	5479	390893,6864	1374792,2760
	5480	390821,8513	1374826,5380
	5481	390892,1133	1374966,6510
	5482	390775,4807	1375015,7760
	5483	390690,3725	1374910,9943

Сведения о границах территориальной зоны застройки малоэтажными жилыми домами (Ж-2)

Сведения о характерных точках границ объекта	№ точки	Координаты	
		X	Y
	5484	390712,8917	1374974,4605
	5485	390711,3600	1374975,6800
	5486	390714,9144	1374980,1611
	5487	390721,0792	1374997,5355
	5488	390715,0900	1375000,4900
	5489	390715,2000	1375000,6700
	5490	390707,5100	1375004,3600
	5491	390704,4989	1375005,9047
	5492	390671,4836	1374911,3969
	5493	390627,8373	1375022,2330
	5494	390593,3807	1375058,1210
	5495	390561,1398	1375076,2420
	5292	390407,6732	1375138,4280
	5496	390506,6810	1375641,0120
	5497	390506,8870	1375641,0910
	5498	390515,8000	1375644,6200
	5499	390526,9800	1375650,1900
	5500	390532,2200	1375653,9930
	5501	390539,1770	1375659,0400
	5502	390539,1800	1375659,0400
	5503	390554,2100	1375634,3100
	5504	390558,1500	1375630,0500
	5505	390568,0300	1375648,9100
	5506	390569,4537	1375649,7370
	5507	390575,9900	1375642,4400
	5508	390586,9277	1375629,0129
	5509	390572,9615	1375616,6990
	5510	390569,9900	1375614,0530
	5511	390571,5600	1375611,4200
	5512	390558,0100	1375602,5400
	5513	390557,6957	1375603,1050
	5514	390550,9549	1375597,1030
	5515	390544,2600	1375602,6900
	5516	390537,0900	1375611,9900
	5517	390525,6700	1375603,8800
	5518	390522,8800	1375608,1000
	5519	390515,6970	1375619,4970
	5520	390506,7310	1375640,8940
	5496	390506,6810	1375641,0120
	5521	390528,1810	1376290,9290
	5522	390532,3850	1376485,2680
	5523	390542,6100	1376485,4500
	5524	390560,6000	1376485,7700

## Сведения о границах территориальной зоны застройки малоэтажными жилыми домами (Ж-2)

Сведения о характерных точках границ объекта	№ точки	Координаты	
		X	Y
	5525	390583,4800	1376485,9100
	5526	390607,2700	1376485,5800
	5527	390607,5200	1376482,3300
	5528	390610,8700	1376482,4900
	5529	390626,6400	1376483,2400
	5530	390645,6000	1376483,0900
	5531	390654,7000	1376483,0100
	5532	390656,3900	1376482,9900
	5533	390657,8400	1376482,9800
	5534	390660,5400	1376483,1400
	5535	390664,5300	1376482,9500
	5536	390664,5600	1376483,9200
	5537	390673,3100	1376483,6900
	5538	390674,0200	1376483,6800
	5539	390677,3964	1376483,6320
	5540	390682,5492	1376630,5010
	5541	390678,9400	1376630,7300
	5542	390678,4400	1376630,7600
	5543	390672,0300	1376630,8100
	5544	390669,3100	1376631,0200
	5545	390650,0100	1376632,7300
	5546	390642,7300	1376633,3800
	5547	390629,7300	1376634,1400
	5548	390579,1000	1376636,9500
	5549	390577,8300	1376637,0200
	5550	390565,4676	1376637,7010
	5551	390681,4060	1376979,3690
	5552	390827,8787	1377107,2140
	5553	390971,7842	1377233,8410
	5554	390881,6573	1377341,0642
	5555	390872,0415	1377352,5040
	5556	390847,2215	1377408,0510
	5557	390937,8932	1377442,3243
	5558	390937,8600	1377442,4400
	5559	390960,1100	1377451,0900
	5560	390959,0500	1377453,8100
	5561	390961,9200	1377454,9200
	5562	390962,6900	1377452,9500
	5563	390966,3700	1377454,2600
	5564	390967,2210	1377455,5720
	5565	390969,0100	1377457,1700
	5566	390970,8500	1377457,9900
	5567	390972,2700	1377458,4500

## Сведения о границах территориальной зоны застройки малоэтажными жилыми домами (Ж-2)

Сведения о характерных точках границ объекта	№ точки	Координаты	
		X	Y
	5568	390974,4810	1377458,2800
	5569	390976,8900	1377457,6100
	5570	390977,3388	1377457,2360
	5571	391033,1647	1377478,3390
	5572	391161,1463	1377372,6970
	5573	391193,4997	1377347,5750
	5574	391367,0618	1377212,8070
	5575	391495,8272	1377377,8790
	5576	391367,6916	1377479,6470
	5577	391302,9252	1377531,0850
	5578	391340,7119	1377577,6520
	5579	391361,2160	1377579,2940
	5580	391540,1551	1377434,7052
	5581	391595,5563	1377389,9391
	5582	391590,8820	1377384,0830
	5583	391590,3500	1377383,4300
	5584	391589,8000	1377382,7500
	5585	391589,1800	1377381,9900
	5586	391588,8100	1377381,5400
	5587	391581,1500	1377372,1100
	5588	391578,6300	1377369,0000
	5589	391572,3300	1377361,2300
	5590	391570,1390	1377362,5410
	5591	391569,7810	1377362,0840
	5592	391558,7620	1377348,1160
	5593	391558,0200	1377347,1700
	5594	391557,1500	1377346,0700
	5595	391553,4400	1377341,3620
	5596	391552,7600	1377340,5000
	5597	391551,8000	1377339,2800
	5598	391544,4700	1377329,9800
	5599	391545,9900	1377328,7500
	5600	391551,0310	1377324,6720
	5601	391551,7100	1377324,1240
	5602	391553,7800	1377322,4500
	5603	391556,3900	1377320,3200
	5604	391557,3200	1377319,5700
	5605	391557,9400	1377319,0800
	5606	391562,6000	1377315,3000
	5607	391566,5600	1377312,0900
	5608	391568,6860	1377310,3600
	5609	391572,7200	1377307,1000
	5610	391574,8370	1377305,3740

## Сведения о границах территориальной зоны застройки малоэтажными жилыми домами (Ж-2)

Сведения о характерных точках границ объекта	№ точки	Координаты	
		X	Y
	5611	391577,3800	1377303,3200
	5612	391580,5420	1377300,7580
	5613	391581,4760	1377300,0050
	5614	391581,9133	1377299,6537
	5615	391581,9100	1377299,6500
	5616	391578,9100	1377295,2100
	5617	391555,4466	1377261,2024
	5618	391460,2908	1377136,3472
	5619	391492,1164	1377111,1707
	5620	391623,2027	1377007,4720
	5621	391684,0498	1377083,2677
	5622	391690,1461	1377090,8880
	5623	391690,2910	1377090,7550
	5624	391693,7100	1377087,6000
	5625	391697,1400	1377084,4400
	5626	391690,3500	1377075,8000
	5627	391688,4800	1377073,2000
	5628	391687,1700	1377071,1800
	5629	391715,6900	1377048,0900
	5630	391720,1400	1377046,4500
	5631	391723,0200	1377045,9400
	5632	391723,8300	1377045,0300
	5633	391729,0380	1377042,0230
	5634	391731,2300	1377040,9800
	5635	391737,4800	1377037,7600
	5636	391740,0100	1377042,6500
	5637	391740,9370	1377042,0340
	5638	391742,2900	1377043,8900
	5639	391743,4400	1377043,0400
	5640	391764,3800	1377068,9900
	5641	391763,9800	1377069,2100
	5642	391773,3339	1377081,8110
	5643	391774,0030	1377082,7130
	5644	391732,7941	1377114,7120
	5645	391722,0380	1377123,0640
	5646	391718,2231	1377125,9840
	5647	391798,3177	1377226,1010
	5648	391928,4849	1377120,9221
	5649	391921,5800	1377111,6200
	5650	391925,2730	1377108,3580
	5651	391921,9640	1377104,0730
	5652	391921,9193	1377104,0179
	5653	391896,8100	1377071,8500

## Сведения о границах территориальной зоны застройки малоэтажными жилыми домами (Ж-2)

Сведения о характерных точках границ объекта	№ точки	Координаты	
		X	Y
	5654	391890,2200	1377063,4900
	5655	391879,7300	1377050,1600
	5656	391871,0894	1377042,6616
	5657	391805,8858	1376985,8812
	5658	391802,9900	1376983,2900
	5659	391794,2900	1376975,5200
	5660	391740,6200	1376929,0300
	5661	391740,6096	1376929,0383
	5662	391735,6920	1376924,7560
	5663	391727,7583	1376917,5313
	5664	391727,7600	1376917,5300
	5665	391707,4571	1376899,8424
	5666	391704,4700	1376897,2400
	5667	391700,8438	1376894,0806
	5668	391588,1291	1376795,8720
	5669	391588,0842	1376795,9238
	5670	391587,1600	1376795,1200
	5671	391574,8500	1376809,7900
	5672	391567,9300	1376818,7200
	5673	391561,7070	1376826,3489
	5674	391552,2500	1376837,3100
	5675	391529,3100	1376863,7200
	5676	391516,4900	1376880,6000
	5677	391551,5600	1376923,1700
	5678	391546,2500	1376927,9800
	5679	391545,3100	1376928,8300
	5680	391508,9507	1376961,7610
	5681	391504,1650	1376966,1000
	5682	391499,4069	1376970,4110
	5683	391408,4115	1376849,2450
	5684	391535,3763	1376742,8233
	5685	391460,2100	1376677,2200
	5686	391454,1600	1376670,6100
	5687	391394,7000	1376618,7000
	5688	391391,7400	1376616,7800
	5689	391384,9900	1376610,9900
	5690	391384,2400	1376610,2900
	5691	391380,5200	1376606,9100
	5692	391368,2900	1376596,4600
	5693	391366,3900	1376594,5700
	5694	391366,4600	1376594,4800
	5695	391360,0900	1376589,3700
	5696	391334,0700	1376566,4500

## Сведения о границах территориальной зоны застройки малоэтажными жилыми домами (Ж-2)

Сведения о характерных точках границ объекта	№ точки	Координаты	
		X	Y
	5697	391334,4100	1376566,0900
	5698	391322,5129	1376555,6380
	5699	391323,1900	1376554,9500
	5700	391309,7100	1376542,4400
	5701	391306,2900	1376546,7900
	5702	391253,2800	1376500,5700
	5703	391254,1100	1376499,5900
	5704	391249,5400	1376495,3400
	5705	391248,5200	1376496,4200
	5706	391160,8600	1376419,8900
	5707	391161,0300	1376419,6800
	5708	391157,6700	1376416,8400
	5709	391153,5100	1376413,1000
	5710	391148,9000	1376408,7100
	5711	391146,5500	1376406,6900
	5712	391144,8900	1376405,1400
	5713	391139,0600	1376400,1100
	5714	391131,9060	1376394,2280
	5715	391088,4397	1376445,1210
	5716	391039,1019	1376504,0680
	5717	390969,8149	1376445,0520
	5718	390973,9800	1376440,0100
	5719	390987,0400	1376424,5600
	5720	390987,8400	1376423,3900
	5721	390993,6800	1376409,6400
	5722	390994,9200	1376407,4300
	5723	391003,5100	1376397,6900
	5724	391009,8000	1376390,5800
	5725	391012,7000	1376383,5400
	5726	391013,3220	1376383,8880
	5727	391016,0259	1376380,8890
	5728	391027,2800	1376368,4100
	5729	391027,9200	1376367,7400
	5730	391029,7518	1376365,6480
	5731	391013,8200	1376351,5900
	5732	390998,6200	1376370,7000
	5733	390985,9900	1376360,0500
	5734	390977,9300	1376369,4200
	5735	390973,2300	1376374,8800
	5736	390970,1200	1376378,5000
	5737	390966,2700	1376382,9800
	5738	390956,9400	1376393,8300
	5739	390956,1300	1376395,1500



## Сведения о границах территориальной зоны застройки малоэтажными жилыми домами (Ж-2)

Сведения о характерных точках границ объекта	№ точки	Координаты	
		X	Y
	5740	390952,6400	1376400,8700
	5741	390947,4000	1376408,8200
	5742	390949,5000	1376410,7100
	5743	390946,8400	1376413,8800
	5744	390940,4615	1376421,3330
	5745	390902,7818	1376390,8860
	5746	390812,3009	1376498,7550
	5747	390673,6818	1376377,7570
	5748	390670,7500	1376371,2500
	5749	390635,9800	1376373,4300
	5750	390628,6200	1376373,8800
	5751	390622,8500	1376374,2500
	5752	390613,3500	1376374,8300
	5753	390605,5600	1376375,1200
	5754	390603,2500	1376374,9800
	5755	390602,3100	1376359,6200
	5756	390601,7900	1376357,0300
	5757	390601,7500	1376355,3900
	5758	390601,5800	1376352,7400
	5759	390601,5900	1376351,1400
	5760	390601,5300	1376349,9900
	5761	390601,4700	1376348,5200
	5762	390601,4600	1376348,1100
	5763	390601,3300	1376344,8200
	5764	390599,8100	1376343,6600
	5765	390601,2500	1376334,1400
	5766	390601,4100	1376330,0600
	5767	390601,3400	1376321,0100
	5768	390601,3300	1376313,1000
	5769	390600,9000	1376291,9000
	5770	390599,3700	1376291,7600
	5771	390572,7000	1376289,5000
	5772	390536,7900	1376290,7000
	5773	390536,7879	1376290,7000
	5521	390528,1810	1376290,9290
	5774	390752,8278	1382635,6242
	5775	390856,5081	1382768,1660
	5776	391141,1328	1382546,8870
	5777	391095,4317	1382488,6250
	5778	391291,2540	1382335,7240
	5779	391337,1944	1382393,5690
	5780	391380,7505	1382359,4360
	5781	391270,5588	1382220,7930

## Сведения о границах территориальной зоны застройки малоэтажными жилыми домами (Ж-2)

Сведения о характерных точках границ объекта	№ точки	Координаты	
		X	Y
	5782	391156,4554	1382074,9930
	5783	390918,8825	1382262,1280
	5784	391036,2285	1382413,1510
	5774	390752,8278	1382635,6242
	5785	390769,9201	1378458,5380
	5786	391003,1880	1378753,4320
	5787	391005,0680	1378753,9680
	5788	391022,3328	1378740,3557
	5789	391023,1900	1378741,3700
	5790	391024,5660	1378740,2100
	5791	391023,7397	1378739,2394
	5792	391044,0100	1378722,8190
	5793	391044,2270	1378723,0940
	5794	391320,3884	1378505,4330
	5795	391329,2458	1378425,3750
	5796	390952,4850	1377947,3720
	5797	390852,7983	1378025,9450
	5798	390973,2600	1378174,7700
	5799	390967,9714	1378179,0090
	5800	390967,9700	1378179,0100
	5801	390968,1205	1378179,1880
	5802	390969,6000	1378180,9670
	5803	390970,0000	1378181,4500
	5804	390969,5482	1378181,8940
	5805	390970,0100	1378181,4600
	5806	390973,3400	1378185,5300
	5807	390977,1588	1378190,1670
	5808	390979,1280	1378192,5650
	5809	390979,2538	1378192,4640
	5810	390980,5900	1378191,4300
	5811	390981,7031	1378190,5060
	5812	391019,4670	1378239,2490
	5813	391019,4686	1378239,2510
	5814	391018,3800	1378240,1200
	5815	391008,5100	1378248,2900
	5816	391004,1900	1378251,8600
	5817	391012,1300	1378261,7500
	5818	391003,4107	1378268,9590
	5819	391003,4100	1378268,9600
	5820	391001,2700	1378266,2900
	5821	390997,9200	1378262,1400
	5822	390989,4900	1378251,6600
	5823	390984,2700	1378255,7500

## Сведения о границах территориальной зоны застройки малоэтажными жилыми домами (Ж-2)

Сведения о характерных точках границ объекта	№ точки	Координаты	
		X	Y
	5824	390986,0700	1378258,0800
	5825	390974,3600	1378267,9600
	5826	390978,5000	1378273,0100
	5827	390980,9500	1378271,1800
	5828	390988,5888	1378280,7490
	5829	390867,1225	1378379,5070
	5830	390859,0400	1378386,0500
	5785	390769,9201	1378458,5380
	5831	390959,4823	1384192,7330
	5832	390971,4487	1384249,2570
	5833	390989,2150	1384290,5130
	5834	391046,4258	1384387,9760
	5835	391255,7315	1384675,4040
	5836	391515,0850	1384490,9410
	5837	391292,7257	1383974,1310
	5838	391121,1086	1384052,1910
	5839	391080,1310	1384052,0040
	5840	390963,1467	1384052,0040
	5831	390959,4823	1384192,7330
	5841	390993,2660	1381029,8040
	5842	391339,2860	1381468,7140
	5843	391536,3071	1381312,9490
	5844	391442,6777	1381203,2870
	5845	391188,0370	1380876,2060
	5841	390993,2660	1381029,8040
	5846	391037,4910	1378796,8180
	5847	391713,1922	1379650,9230
	5848	391901,8268	1379494,3185
	5849	391900,8070	1379493,0020
	5850	391900,8034	1379492,9973
	5851	391900,8000	1379493,0000
	5852	391898,2400	1379489,6900
	5853	391892,2700	1379481,9800
	5854	391888,0600	1379476,5600
	5855	391884,3600	1379472,0000
	5856	391870,5200	1379455,0100
	5857	391857,7600	1379439,5200
	5858	391844,8700	1379423,8700
	5859	391841,1100	1379419,0700
	5860	391824,0400	1379397,3100
	5861	391821,3700	1379393,9100
	5862	391815,2500	1379386,1100
	5863	391804,6400	1379373,0400

## Сведения о границах территориальной зоны застройки малоэтажными жилыми домами (Ж-2)

Сведения о характерных точках границ объекта	№ точки	Координаты	
		X	Y
	5864	391813,3350	1379367,3450
	5865	391822,0300	1379361,6500
	5866	391818,3100	1379356,1100
	5867	391832,2100	1379347,8300
	5868	391837,1400	1379344,6100
	5869	391836,1200	1379343,2300
	5870	391838,3400	1379341,5400
	5871	391839,5000	1379343,0600
	5872	391842,8800	1379340,8500
	5873	391857,1500	1379331,5000
	5874	391866,5400	1379325,3400
	5875	391872,9900	1379321,1300
	5876	391877,7100	1379318,0300
	5877	391879,0300	1379317,1600
	5878	391894,2100	1379336,1400
	5879	391892,3000	1379337,6400
	5880	391931,4721	1379389,1780
	5881	391935,5600	1379394,5500
	5882	391940,1700	1379390,8100
	5883	391947,9700	1379384,1500
	5884	391988,4400	1379349,5200
	5885	391989,5600	1379348,5800
	5886	391993,8400	1379353,9200
	5887	392009,0100	1379372,8700
	5888	392009,6500	1379373,6700
	5889	392020,4200	1379387,1400
	5890	392021,0400	1379387,9200
	5891	392022,2630	1379389,4540
	5892	392024,7800	1379392,6100
	5893	392065,0717	1379358,7980
	5894	391965,4749	1379232,4602
	5895	391965,4500	1379232,4800
	5896	391964,1900	1379230,9300
	5897	391964,2381	1379230,8916
	5898	391553,9341	1378710,4215
	5899	391554,0200	1378710,3600
	5900	391552,4300	1378708,1200
	5901	391552,2314	1378708,2617
	5902	391550,9940	1378706,6920
	5903	391552,3710	1378705,6410
	5904	391549,7720	1378702,4010
	5905	391554,4330	1378697,2180
	5906	391535,5080	1378674,8940

## Сведения о границах территориальной зоны застройки малоэтажными жилыми домами (Ж-2)

Сведения о характерных точках границ объекта	№ точки	Координаты	
		X	Y
	5907	391529,4890	1378679,4130
	5908	391431,2660	1378554,8190
	5909	391351,3600	1378544,6980
	5910	391128,2081	1378720,5708
	5911	391128,1100	1378720,4400
	5912	391126,3500	1378721,7500
	5913	391126,4862	1378721,9279
	5914	391080,5394	1378758,1400
	5915	391079,3900	1378758,0800
	5916	391078,6700	1378758,6100
	5917	391078,6142	1378759,6573
	5918	391037,9500	1378791,7060
	5846	391037,4910	1378796,8180
	5919	391197,1119	1383203,5840
	5920	391304,1983	1383340,4800
	5921	391348,6853	1383399,5170
	5922	391425,2376	1383339,0840
	5923	391462,6700	1383387,7600
	5924	391470,8108	1383398,3428
	5925	391491,8841	1383382,3940
	5926	392118,1047	1383598,4130
	5927	392061,2635	1383769,1100
	5928	392483,2423	1383914,0770
	5929	392676,0519	1383359,6780
	5930	392668,2459	1383356,9050
	5931	392457,9668	1383282,2080
	5932	392240,7878	1383209,1020
	5933	392189,8500	1383191,3600
	5934	392190,0400	1383190,8000
	5935	392186,4100	1383189,5200
	5936	392186,2105	1383190,0930
	5937	392128,2100	1383169,8900
	5938	392119,2600	1383166,7700
	5939	392114,9100	1383165,2300
	5940	392113,1100	1383164,6300
	5941	392112,3500	1383164,3800
	5942	392110,9200	1383163,8700
	5943	391989,8452	1383121,7000
	5944	391977,5607	1383117,4220
	5945	391959,0405	1383171,2330
	5946	391928,9163	1383258,7600
	5947	391888,3547	1383376,7100
	5948	391788,2563	1383337,3520

## Сведения о границах территориальной зоны застройки малоэтажными жилыми домами (Ж-2)

Сведения о характерных точках границ объекта	№ точки	Координаты	
		X	Y
	5949	391741,9559	1383308,0130
	5950	391681,4776	1383230,7760
	5951	391780,1194	1383153,7130
	5952	391917,4640	1383044,4540
	5953	391835,6870	1382938,4930
	5954	391900,2320	1382887,4340
	5955	391921,1800	1382913,9000
	5956	391936,9200	1382901,4200
	5957	391940,1100	1382898,8600
	5958	391944,0700	1382895,6900
	5959	391948,5270	1382901,3100
	5960	391952,2100	1382906,2800
	5961	391953,1900	1382905,5300
	5962	391954,4200	1382904,5700
	5963	391971,8200	1382926,8900
	5964	391972,5700	1382927,8400
	5965	391979,3800	1382936,5800
	5966	391982,8300	1382941,0100
	5967	391982,1898	1382941,5101
	5968	391981,1442	1382942,3212
	5969	391998,4097	1382964,1440
	5970	392026,7402	1382984,1810
	5971	391994,8930	1383070,5380
	5972	392005,4971	1383074,7450
	5973	392242,9717	1383157,0379
	5974	392242,7200	1383157,8100
	5975	392248,5400	1383159,8700
	5976	392248,8100	1383159,0600
	5977	392258,4696	1383162,4080
	5978	392474,5646	1383236,9230
	5979	392692,3740	1383312,7461
	5980	392734,3022	1383192,1870
	5981	392528,2635	1383120,6094
	5982	392527,2029	1383120,2410
	5983	392310,5727	1383044,9840
	5984	392352,4294	1382925,8510
	5985	392352,4296	1382925,8502
	5986	392348,4033	1382924,4680
	5987	392268,8943	1382897,1600
	5988	392166,3326	1382861,9350
	5989	392110,2703	1382842,6810
	5990	391937,0797	1382622,9310
	5991	391720,0314	1382791,9310

## Сведения о границах территориальной зоны застройки малоэтажными жилыми домами (Ж-2)

Сведения о характерных точках границ объекта	№ точки	Координаты	
		X	Y
	5992	391642,1752	1382691,9580
	5993	391627,0830	1382704,7240
	5994	391560,7480	1382757,5620
	5995	391521,3770	1382707,3230
	5996	391366,6698	1382830,9070
	5997	391481,8450	1382980,2220
	5998	391235,2056	1383173,7010
	5919	391197,1119	1383203,5840
	5999	391431,5112	1384258,8860
	6000	391534,8843	1384499,2520
	6001	391569,1355	1384582,3040
	6002	391745,0360	1384592,3590
	6003	391748,4530	1384562,6370
	6004	391758,0920	1384433,1090
	6005	391750,1750	1384432,3170
	6006	391754,8910	1384411,6030
	6007	391765,8380	1384411,3040
	6008	391767,2280	1384407,0880
	6009	391766,2760	1384406,7780
	6010	391771,8890	1384389,9730
	6011	391773,6287	1384390,5550
	6012	391778,7910	1384379,4720
	6013	391762,6880	1384372,5880
	6014	391767,2870	1384356,6560
	6015	391801,9180	1384254,5660
	6016	391797,8080	1384242,6230
	6017	391803,8120	1384224,2190
	6018	391805,8090	1384215,4270
	6019	391805,9730	1384214,9050
	6020	391808,0570	1384215,6200
	6021	391808,1340	1384215,4120
	6022	391818,8680	1384219,0800
	6023	391822,6460	1384208,0570
	6024	391835,6400	1384212,5980
	6025	391824,8290	1384245,6190
	6026	391818,7950	1384250,1490
	6027	391816,6350	1384261,5330
	6028	391816,0980	1384269,8660
	6029	391900,9201	1384296,7490
	6030	391903,1043	1384283,6430
	6031	391902,9500	1384283,5900
	6032	391903,2789	1384282,5950
	6033	391906,7200	1384272,1900

## Сведения о границах территориальной зоны застройки малоэтажными жилыми домами (Ж-2)

Сведения о характерных точках границ объекта	№ точки	Координаты	
		X	Y
	6034	391905,6700	1384271,8500
	6035	391909,0700	1384261,6000
	6036	391909,9200	1384259,0100
	6037	391915,2600	1384242,8800
	6038	391915,5600	1384241,9300
	6039	391916,4900	1384239,0100
	6040	391917,8900	1384234,5700
	6041	391924,3952	1384213,7120
	6042	391632,9097	1384117,8810
	6043	391627,9220	1384130,0130
	6044	391627,4990	1384132,1990
	6045	391628,1780	1384134,8130
	6046	391623,0570	1384150,0190
	6047	391620,6220	1384151,0520
	6048	391627,3640	1384153,2490
	6049	391624,0240	1384162,9980
	6050	391603,3470	1384227,1320
	6051	391493,2770	1384262,0410
	6052	391482,4080	1384238,7870
	6053	391441,8850	1384254,8870
	5999	391431,5112	1384258,8860
	6054	391458,1564	1381619,4960
	6055	391788,1745	1382038,1080
	6056	391841,2875	1381997,7870
	6057	391989,3583	1381885,5469
	6058	391657,8593	1381464,2870
	6054	391458,1564	1381619,4960
	6059	391646,2143	1377366,8860
	6060	391653,8733	1377375,5660
	6061	391653,9030	1377375,6000
	6062	391654,1436	1377375,8730
	6063	391666,5250	1377389,9050
	6064	391684,2069	1377408,7770
	6065	391688,5520	1377413,4140
	6066	391700,7330	1377426,9700
	6067	391674,8800	1377504,6240
	6068	391676,8690	1377505,8940
	6069	391682,1320	1377508,9750
	6070	391685,0120	1377511,8840
	6071	391686,0600	1377512,9540
	6072	391685,8330	1377513,6840
	6073	391685,1320	1377515,8220
	6074	391684,3700	1377518,1950



## Сведения о границах территориальной зоны застройки малоэтажными жилыми домами (Ж-2)

Сведения о характерных точках границ объекта	№ точки	Координаты	
		X	Y
	6075	391679,7520	1377532,5070
	6076	391673,8060	1377548,2930
	6077	391666,0030	1377566,9740
	6078	391662,8160	1377574,6280
	6079	391659,3100	1377583,9000
	6080	391785,8600	1377633,0200
	6081	391785,1800	1377634,4300
	6082	391786,5602	1377641,4581
	6083	391789,4100	1377655,9700
	6084	391789,9300	1377664,1700
	6085	391794,3700	1377666,6000
	6086	391794,8900	1377667,9900
	6087	391792,8137	1377673,7407
	6088	391791,3300	1377677,8500
	6089	391760,1900	1377688,7200
	6090	391755,4500	1377692,8900
	6091	391749,5900	1377709,1800
	6092	391752,6000	1377710,2600
	6093	391747,5600	1377724,2800
	6094	391715,1900	1377712,6400
	6095	391714,7500	1377713,8700
	6096	391707,0300	1377711,0900
	6097	391707,4700	1377709,8700
	6098	391661,6747	1377693,4028
	6099	391654,6290	1377713,6290
	6100	391820,9076	1377776,3160
	6101	391824,2790	1377767,7302
	6102	391824,3500	1377767,7600
	6103	391826,6600	1377768,7300
	6104	391827,6400	1377766,2700
	6105	391825,3300	1377765,3200
	6106	391825,2403	1377765,2823
	6107	391864,5197	1377665,2525
	6108	391865,4700	1377665,5900
	6109	391871,2000	1377649,4300
	6110	391873,7439	1377641,7621
	6111	391880,1336	1377625,4900
	6112	391937,0818	1377464,7340
	6113	391937,0820	1377464,7330
	6114	391937,0810	1377464,7330
	6115	391956,0210	1377441,9680
	6116	391984,3506	1377415,3780
	6117	392079,5500	1377326,0200

## Сведения о границах территориальной зоны застройки малоэтажными жилыми домами (Ж-2)

Сведения о характерных точках границ объекта	№ точки	Координаты	
		X	Y
	6118	391966,1137	1377171,0271
	6119	391969,4400	1377168,4000
	6120	391948,6900	1377140,8800
	6121	391945,2540	1377143,5069
	6122	391936,9488	1377132,3220
	6059	391646,2143	1377366,8860
	6123	391763,7149	1381152,3404
	6124	391877,7384	1381297,0950
	6125	392251,9393	1381002,3580
	6126	392252,9779	1381001,5400
	6127	392355,6457	1380922,2450
	6128	392315,4174	1380871,3860
	6129	392253,1143	1380792,6170
	6130	392241,2362	1380777,6000
	6131	392227,9146	1380788,0543
	6132	392227,6500	1380787,7000
	6133	392226,5700	1380788,5000
	6134	392226,8570	1380788,8842
	6123	391763,7149	1381152,3404
	6135	391778,2300	1376263,7200
	6136	391787,7600	1376271,1000
	6137	391787,5500	1376271,4300
	6138	391784,7573	1376275,9255
	6139	391799,2500	1376285,2800
	6140	391826,5600	1376302,8800
	6141	391870,1358	1376330,9850
	6142	391874,0890	1376333,4020
	6143	392062,2109	1376011,2370
	6144	392180,0439	1375809,4440
	6145	392183,2739	1375803,9120
	6146	392184,7480	1375766,1840
	6147	392184,0620	1375763,9470
	6148	392146,2300	1375739,7100
	6149	392141,8209	1375743,5618
	6150	392135,3500	1375749,2200
	6151	392131,5300	1375751,4100
	6152	392119,9500	1375758,1000
	6153	392104,7000	1375766,9000
	6154	392101,7500	1375768,6000
	6155	392105,6400	1375776,9800
	6156	392097,7400	1375782,3200
	6157	392088,2200	1375787,6000
	6158	392085,7600	1375787,7600

## Сведения о границах территориальной зоны застройки малоэтажными жилыми домами (Ж-2)

Сведения о характерных точках границ объекта	№ точки	Координаты	
		X	Y
	6159	392079,9500	1375792,4100
	6160	392079,6900	1375796,9900
	6161	392062,5200	1375813,1500
	6162	392054,9700	1375817,6100
	6163	392050,7200	1375817,8700
	6164	392041,7900	1375814,0800
	6165	392034,5200	1375812,1800
	6166	392024,0200	1375828,4200
	6167	392002,8300	1375860,9700
	6168	392008,7800	1375865,2700
	6169	391993,7600	1375886,9800
	6170	391959,6800	1375938,2200
	6171	391955,6200	1375939,4300
	6172	391926,6600	1375968,7800
	6173	391916,2900	1375979,2900
	6174	391912,3100	1375983,3900
	6175	391904,3500	1375991,5800
	6176	391896,7600	1376001,7100
	6177	391920,1000	1376023,7800
	6178	391913,0500	1376031,1100
	6179	391911,8400	1376032,5500
	6180	391899,7249	1376047,0936
	6181	391899,5700	1376047,2800
	6182	391889,4500	1376059,9700
	6183	391882,8100	1376069,5900
	6184	391876,6500	1376079,4000
	6185	391873,8000	1376083,9400
	6186	391863,8200	1376103,7100
	6187	391835,4800	1376086,8600
	6188	391826,1300	1376101,4000
	6189	391802,7700	1376087,9400
	6190	391799,5223	1376097,8912
	6191	391799,5200	1376097,8900
	6192	391799,1600	1376097,7000
	6193	391797,9300	1376102,7700
	6194	391817,7600	1376114,4100
	6195	391810,5900	1376125,5600
	6196	391806,8700	1376131,3600
	6197	391802,1500	1376128,8000
	6198	391802,1400	1376128,7900
	6199	391802,2193	1376129,0960
	6200	391802,7800	1376131,2600
	6201	391802,3000	1376141,3800

## Сведения о границах территориальной зоны застройки малоэтажными жилыми домами (Ж-2)

Сведения о характерных точках границ объекта	№ точки	Координаты	
		X	Y
	6202	391801,3500	1376144,3600
	6203	391796,6400	1376151,6700
	6204	391793,2948	1376156,8610
	6205	391792,7870	1376157,6480
	6206	391792,5635	1376157,9946
	6207	391792,5600	1376158,0000
	6208	391790,9200	1376163,9000
	6209	391792,1000	1376165,5300
	6210	391792,4400	1376169,2000
	6211	391789,1600	1376181,1700
	6212	391788,6111	1376183,3990
	6213	391787,1900	1376189,1700
	6214	391786,6300	1376199,4300
	6215	391786,3588	1376201,1250
	6216	391786,2700	1376201,6800
	6217	391787,9200	1376205,4900
	6218	391790,0700	1376208,9500
	6219	391791,9300	1376201,8500
	6220	391794,9000	1376202,8600
	6221	391793,1000	1376211,9400
	6222	391792,4822	1376215,0580
	6223	391791,6200	1376219,4100
	6224	391791,4087	1376221,6530
	6225	391791,2300	1376223,5500
	6226	391790,6400	1376227,3200
	6227	391789,9700	1376231,2600
	6228	391788,9700	1376235,4400
	6229	391788,0100	1376239,1800
	6230	391786,9600	1376243,0300
	6231	391786,0000	1376245,8200
	6232	391785,4600	1376246,2700
	6233	391784,9400	1376248,3100
	6234	391783,4300	1376247,9300
	6235	391781,9500	1376251,6500
	6236	391780,9700	1376254,0900
	6237	391783,3600	1376255,0500
	6238	391781,2600	1376259,5200
	6135	391778,2300	1376263,7200
	6239	391785,9400	1376377,9800
	6240	391814,9300	1376395,2400
	6241	391826,7900	1376401,7100
	6242	391831,1647	1376403,9262
	6243	391870,7223	1376339,0112

## Сведения о границах территориальной зоны застройки малоэтажными жилыми домами (Ж-2)

Сведения о характерных точках границ объекта	№ точки	Координаты	
		X	Y
	6244	391866,4723	1376336,2910
	6245	391866,4700	1376336,2900
	6246	391835,4100	1376316,4100
	6247	391829,3500	1376325,8400
	6248	391826,0900	1376330,9100
	6249	391822,8200	1376336,0000
	6250	391819,5500	1376341,0800
	6251	391813,8200	1376349,9900
	6252	391812,1800	1376352,5300
	6253	391804,5700	1376347,6700
	6254	391794,3100	1376364,6800
	6255	391790,7400	1376370,5900
	6239	391785,9400	1376377,9800
	6256	391801,7003	1376786,2320
	6257	391803,3670	1376787,6880
	6258	391804,4330	1376788,6220
	6259	391805,3310	1376789,4180
	6260	391806,8340	1376790,7350
	6261	391809,9700	1376793,4840
	6262	391811,8280	1376795,1230
	6263	391812,5760	1376795,7830
	6264	391813,3390	1376796,4400
	6265	391816,6090	1376799,3090
	6266	391817,8210	1376800,3750
	6267	391819,3320	1376801,6930
	6268	391819,5040	1376801,8500
	6269	391820,4010	1376802,6450
	6270	391823,6350	1376805,4780
	6271	391826,6430	1376808,1240
	6272	391827,9200	1376809,2440
	6273	391828,8260	1376810,0330
	6274	391829,0590	1376810,2410
	6275	391830,0050	1376811,0660
	6276	391830,5630	1376811,5590
	6277	391831,6510	1376812,5000
	6278	391873,2390	1376848,6900
	6279	391874,8630	1376850,0950
	6280	391877,7700	1376852,6200
	6281	391877,8800	1376852,7200
	6282	391959,8500	1376924,0300
	6283	391964,8980	1376928,4180
	6284	391969,4820	1376932,4100
	6285	391969,5880	1376932,4950

## Сведения о границах территориальной зоны застройки малоэтажными жилыми домами (Ж-2)

Сведения о характерных точках границ объекта	№ точки	Координаты	
		X	Y
	6286	391971,0990	1376933,8110
	6287	391971,6760	1376934,3150
	6288	391977,6030	1376938,4480
	6289	391978,3300	1376938,9580
	6290	391979,9980	1376940,1130
	6291	391981,2610	1376940,9940
	6292	391983,1950	1376942,3490
	6293	391983,5710	1376942,7110
	6294	391991,4810	1376950,4860
	6295	392017,8990	1376976,4440
	6296	392018,7680	1376977,2860
	6297	392033,5830	1376991,8550
	6298	392036,2510	1376994,6870
	6299	392037,0730	1376995,5620
	6300	392039,8320	1376998,4820
	6301	392040,8360	1376999,5550
	6302	392041,3580	1377000,0990
	6303	392041,6350	1377000,4060
	6304	392041,7890	1377000,5820
	6305	392043,1000	1377002,1000
	6306	392054,6048	1377015,4230
	6307	392135,3859	1376950,9480
	6308	392267,9464	1376845,1460
	6309	392259,3030	1376838,8090
	6310	392253,3132	1376834,4180
	6311	392251,7950	1376835,6080
	6312	392245,3890	1376830,9620
	6313	392201,2812	1376796,2690
	6314	392201,0640	1376796,1100
	6315	392200,1770	1376797,3200
	6316	392196,0740	1376794,0090
	6317	392195,4977	1376792,0290
	6318	392138,9700	1376750,5850
	6319	392143,5200	1376745,4400
	6320	392123,2900	1376734,2300
	6321	392116,4800	1376730,1200
	6322	392111,4340	1376737,0040
	6323	392059,0795	1376814,3720
	6324	392052,8400	1376809,7300
	6325	392034,3600	1376795,9700
	6326	392013,5000	1376780,9600
	6327	391998,7500	1376801,5000
	6328	391939,2000	1376757,2400

## Сведения о границах территориальной зоны застройки малоэтажными жилыми домами (Ж-2)

Сведения о характерных точках границ объекта	№ точки	Координаты	
		X	Y
	6329	391909,5500	1376734,1400
	6330	391902,7000	1376729,1200
	6331	391894,0400	1376737,9600
	6332	391894,0800	1376737,9900
	6333	391882,8800	1376753,3500
	6334	391859,7600	1376737,3100
	6335	391859,7558	1376737,3072
	6336	391859,7800	1376737,2700
	6337	391848,5650	1376729,4520
	6338	391845,5121	1376727,2859
	6256	391801,7003	1376786,2320
	6339	392034,0888	1383850,7180
	6340	392040,4960	1383853,0360
	6341	392129,4430	1383885,2220
	6342	392135,6810	1383887,2810
	6343	392266,7020	1383932,5080
	6344	392377,4720	1383969,1320
	6345	392447,4130	1383992,2550
	6346	392454,6110	1383994,6350
	6347	392477,2392	1383930,0720
	6348	392307,4695	1383871,3680
	6349	392306,7957	1383873,3160
	6350	392297,2064	1383901,0370
	6351	392285,9321	1383898,2150
	6352	392285,4174	1383899,1830
	6353	392276,7459	1383920,7050
	6354	392224,6002	1383902,1610
	6355	392232,1375	1383880,5010
	6356	392229,7632	1383879,3680
	6357	392239,5716	1383849,7060
	6358	392240,1107	1383848,0760
	6359	392056,1506	1383784,4650
	6339	392034,0888	1383850,7180
	6360	392174,8784	1376536,9700
	6361	392182,5070	1376542,4880
	6362	392187,9310	1376546,3750
	6363	392202,9030	1376557,1020
	6364	392209,1400	1376561,6700
	6365	392221,1500	1376571,2300
	6366	392231,2500	1376579,4500
	6367	392251,7000	1376597,1800
	6368	392280,5816	1376620,4910
	6369	392330,2024	1376666,5880

## Сведения о границах территориальной зоны застройки малоэтажными жилыми домами (Ж-2)

Сведения о характерных точках границ объекта	№ точки	Координаты	
		X	Y
	6370	392333,0590	1376663,4450
	6371	392333,5500	1376662,9700
	6372	392335,6300	1376660,9700
	6373	392352,9300	1376644,1000
	6374	392355,5300	1376646,4400
	6375	392356,5600	1376645,4200
	6376	392364,1100	1376637,1900
	6377	392415,0900	1376589,8400
	6378	392417,0800	1376578,4900
	6379	392447,3500	1376565,3000
	6380	392450,7100	1376562,2800
	6381	392510,5500	1376525,4600
	6382	392514,8400	1376521,6000
	6383	392519,7100	1376515,7800
	6384	392546,0200	1376503,2500
	6385	392562,3637	1376489,6645
	6386	392562,3600	1376489,6600
	6387	392545,4400	1376467,6300
	6388	392539,5200	1376468,6200
	6389	392536,5000	1376469,1300
	6390	392528,1500	1376474,7500
	6391	392529,5600	1376456,2700
	6392	392539,7200	1376443,4500
	6393	392537,5800	1376441,3400
	6394	392537,4900	1376441,2500
	6395	392524,1500	1376428,1000
	6396	392514,8700	1376418,9500
	6397	392514,5600	1376418,6100
	6398	392512,3600	1376420,7400
	6399	392512,2800	1376420,8100
	6400	392507,9700	1376424,9800
	6401	392507,8800	1376425,0600
	6402	392507,9200	1376425,5300
	6403	392508,1100	1376425,7800
	6404	392487,7000	1376425,6300
	6405	392474,1100	1376425,5300
	6406	392443,1200	1376425,3100
	6407	392453,7400	1376379,1600
	6408	392453,9500	1376379,0400
	6409	392456,7000	1376377,8300
	6410	392460,8000	1376377,8400
	6411	392466,2500	1376371,4900
	6412	392454,7000	1376364,9400



## Сведения о границах территориальной зоны застройки малоэтажными жилыми домами (Ж-2)

Сведения о характерных точках границ объекта	№ точки	Координаты	
		X	Y
	6413	392443,2800	1376368,1600
	6414	392435,6200	1376375,7700
	6415	392418,0800	1376359,9100
	6416	392411,3100	1376368,8100
	6417	392412,6300	1376370,7100
	6418	392398,7200	1376386,0900
	6419	392411,2400	1376399,3100
	6420	392412,1100	1376400,3200
	6421	392407,6300	1376402,8000
	6422	392401,6100	1376406,1200
	6423	392400,1700	1376406,9100
	6424	392399,4700	1376407,2800
	6425	392398,0800	1376408,0300
	6426	392396,4700	1376408,9000
	6427	392391,6200	1376411,7000
	6428	392374,1600	1376421,5000
	6429	392365,3000	1376425,9400
	6430	392361,7700	1376427,1200
	6431	392357,2500	1376428,6400
	6432	392351,4800	1376430,5600
	6433	392349,5400	1376431,2100
	6434	392321,9800	1376439,9100
	6435	392293,3300	1376448,8300
	6436	392283,8000	1376452,4600
	6437	392287,6300	1376464,6100
	6438	392269,8300	1376473,6800
	6439	392268,5300	1376470,8400
	6440	392250,5700	1376479,3700
	6441	392224,3200	1376491,9600
	6442	392212,7500	1376497,6200
	6443	392204,4700	1376503,3200
	6444	392197,0200	1376510,6000
	6445	392191,9300	1376515,3700
	6446	392184,7000	1376524,5300
	6447	392178,5000	1376532,3700
	6360	392174,8784	1376536,9700
	6448	392241,6400	1379523,5900
	6449	392269,6700	1379559,1300
	6450	392346,4500	1379656,5000
	6451	392363,0982	1379641,9240
	6452	392382,7154	1379666,7590
	6453	392432,1803	1379716,7090
	6454	392436,9725	1379720,3230

## Сведения о границах территориальной зоны застройки малоэтажными жилыми домами (Ж-2)

Сведения о характерных точках границ объекта	№ точки	Координаты	
		X	Y
	6455	392420,2200	1379734,5700
	6456	392440,7700	1379749,2400
	6457	392452,3200	1379757,1300
	6458	392466,9100	1379766,8100
	6459	392475,4900	1379771,7400
	6460	392481,9400	1379775,4500
	6461	392495,0400	1379782,7800
	6462	392505,8000	1379788,4900
	6463	392521,4900	1379794,5000
	6464	392540,5600	1379800,2700
	6465	392550,3300	1379803,5200
	6466	392572,7209	1379784,7676
	6467	392572,7275	1379784,7690
	6468	392573,5350	1379784,0930
	6469	392577,4700	1379780,9250
	6470	392577,4677	1379780,9218
	6471	392577,4700	1379780,9200
	6472	392567,4010	1379766,9514
	6473	392582,6530	1379754,2030
	6474	392656,6270	1379701,4900
	6475	392670,2860	1379683,4590
	6476	392673,1550	1379657,7040
	6477	392663,8250	1379627,7490
	6478	392677,3371	1379614,1740
	6479	392669,2400	1379602,2000
	6480	392667,3100	1379599,3400
	6481	392664,1000	1379594,5900
	6482	392646,7300	1379568,1500
	6483	392639,2500	1379556,3600
	6484	392649,2500	1379549,0100
	6485	392660,3700	1379540,9000
	6486	392671,3700	1379533,0200
	6487	392687,8900	1379521,5900
	6488	392704,4000	1379510,4600
	6489	392717,9800	1379501,3400
	6490	392722,5600	1379498,5900
	6491	392704,4400	1379464,8500
	6492	392701,2228	1379467,0334
	6493	392701,2228	1379467,0334
	6494	392704,4400	1379464,8500
	6495	392686,1100	1379430,7300
	6496	392663,8100	1379389,2300
	6497	392650,1500	1379363,8000

## Сведения о границах территориальной зоны застройки малоэтажными жилыми домами (Ж-2)

Сведения о характерных точках границ объекта	№ точки	Координаты	
		X	Y
	6498	392647,9000	1379365,1100
	6499	392646,6000	1379362,8900
	6500	392648,8600	1379361,5800
	6501	392633,7100	1379337,5200
	6502	392626,0100	1379341,6600
	6503	392606,1300	1379308,8500
	6504	392574,1200	1379256,0200
	6505	392622,8264	1379223,2024
	6506	392639,4900	1379244,2100
	6507	392663,9000	1379286,7500
	6508	392690,7192	1379275,6760
	6509	392690,8428	1379276,0034
	6510	392663,9000	1379286,7500
	6511	392680,7500	1379326,6800
	6512	392697,9300	1379367,4100
	6513	392707,8708	1379390,9707
	6514	392701,4829	1379394,1410
	6515	392735,8330	1379465,2440
	6516	392743,0374	1379461,2680
	6517	392743,8174	1379463,0410
	6518	392732,9600	1379468,1400
	6519	392759,0900	1379522,5400
	6520	392766,0348	1379516,2737
	6521	392769,9259	1379526,5930
	6522	392787,0530	1379510,5880
	6523	392832,5030	1379468,4300
	6524	392862,4781	1379440,5410
	6525	392872,6160	1379431,1090
	6526	392938,1520	1379369,1250
	6527	392950,2080	1379356,7220
	6528	392958,6170	1379348,7540
	6529	392975,2931	1379329,4190
	6530	392987,0440	1379315,7940
	6531	392996,4790	1379305,2640
	6532	393031,6250	1379346,6480
	6533	393031,6296	1379346,6495
	6534	393031,6300	1379346,6500
	6535	393063,6600	1379357,3400
	6536	393093,9900	1379353,3800
	6537	393099,6389	1379347,2986
	6538	393100,5220	1379346,3490
	6539	393103,0807	1379343,7398
	6540	393105,6874	1379341,0826

## Сведения о границах территориальной зоны застройки малоэтажными жилыми домами (Ж-2)

Сведения о характерных точках границ объекта	№ точки	Координаты	
		X	Y
	6541	393111,1300	1379349,2300
	6542	393140,3620	1379322,9410
	6543	393143,0260	1379320,5462
	6544	393143,6900	1379319,9500
	6545	393148,5370	1379315,5912
	6546	393150,6370	1379313,7030
	6547	393151,4176	1379312,9547
	6548	393175,4500	1379289,9200
	6549	393168,6111	1379282,6611
	6550	393178,6618	1379273,5148
	6551	393191,6700	1379261,6800
	6552	393221,9100	1379234,1600
	6553	393238,0900	1379251,3500
	6554	393242,0400	1379247,2800
	6555	393255,5400	1379234,7400
	6556	393276,7100	1379215,0700
	6557	393300,8500	1379192,6700
	6558	393291,5212	1379182,4213
	6559	393305,1774	1379170,3832
	6560	393307,1100	1379172,7300
	6561	393312,5900	1379168,2100
	6562	393310,5062	1379165,6857
	6563	393323,0574	1379154,6220
	6564	393324,9570	1379156,7050
	6565	393336,7181	1379145,4680
	6566	393337,5900	1379144,6300
	6567	393328,1734	1379134,1403
	6568	393318,1100	1379122,9300
	6569	393317,1011	1379123,8307
	6570	393286,3650	1379089,9283
	6571	393287,3100	1379089,4200
	6572	393292,2800	1379084,8400
	6573	393199,4600	1378988,1800
	6574	393229,2400	1378958,6900
	6575	393222,5500	1378951,2000
	6576	393167,2100	1378889,1300
	6577	393156,1700	1378876,7500
	6578	393110,3300	1378826,8100
	6579	393113,7800	1378823,4900
	6580	393131,8400	1378806,1200
	6581	393129,5600	1378804,2600
	6582	393123,7300	1378810,6400
	6583	393116,5100	1378804,5200

## Сведения о границах территориальной зоны застройки малоэтажными жилыми домами (Ж-2)

Сведения о характерных точках границ объекта	№ точки	Координаты	
		X	Y
	6584	393122,1900	1378798,2100
	6585	393102,6700	1378782,2200
	6586	393043,5200	1378739,2700
	6587	393018,2460	1378766,8651
	6588	393013,3700	1378760,8900
	6589	393008,7200	1378755,7800
	6590	393008,0600	1378753,7100
	6591	393002,3600	1378747,7700
	6592	393000,5600	1378745,7700
	6593	392986,7200	1378730,4200
	6594	392982,6800	1378725,9700
	6595	392981,8600	1378725,0600
	6596	392977,9700	1378720,7800
	6597	392972,2600	1378714,4800
	6598	392965,8200	1378707,3800
	6599	392960,7100	1378704,0700
	6600	392960,7077	1378704,0718
	6601	392960,5709	1378704,1788
	6602	392903,8700	1378748,5200
	6603	392796,3000	1378832,6400
	6604	392688,7100	1378916,7800
	6605	392690,2967	1378918,8427
	6606	392569,3330	1379014,9182
	6607	392568,2600	1379013,5000
	6608	392566,2900	1379015,0400
	6609	392561,5100	1379018,7800
	6610	392541,0800	1379034,7600
	6611	392533,2000	1379040,9100
	6612	392531,9700	1379039,3300
	6613	392522,7500	1379046,5600
	6614	392523,9900	1379048,1400
	6615	392500,3500	1379066,6300
	6616	392499,1100	1379065,0500
	6617	392473,6500	1379084,9600
	6618	392482,4200	1379096,2100
	6619	392474,5300	1379102,3600
	6620	392468,6838	1379094,8549
	6621	392465,7900	1379091,1400
	6622	392463,2700	1379093,2300
	6623	392458,4302	1379097,2475
	6624	392458,4500	1379097,2800
	6625	392459,3200	1379097,8700
	6626	392460,0100	1379097,3400

## Сведения о границах территориальной зоны застройки малоэтажными жилыми домами (Ж-2)

Сведения о характерных точках границ объекта	№ точки	Координаты	
		X	Y
	6627	392461,5400	1379099,3200
	6628	392458,1300	1379102,2500
	6629	392455,9100	1379099,4900
	6630	392455,8294	1379099,4064
	6631	392333,9600	1379200,5700
	6632	392334,5865	1379201,3626
	6633	392334,5865	1379201,3627
	6634	392333,9600	1379200,5700
	6635	392298,2000	1379230,2500
	6636	392298,2092	1379230,2550
	6637	392298,1790	1379230,2790
	6638	392310,9900	1379233,4800
	6639	392316,8800	1379241,0100
	6640	392334,9390	1379263,7669
	6641	392340,7900	1379271,1400
	6642	392341,3700	1379270,7100
	6643	392404,0300	1379349,9100
	6644	392403,3400	1379350,4600
	6645	392420,9100	1379372,5700
	6646	392420,9081	1379372,5716
	6647	392420,7300	1379372,7200
	6648	392406,6900	1379384,4000
	6649	392379,1600	1379406,0400
	6650	392346,5100	1379433,6500
	6651	392334,1500	1379443,7200
	6652	392305,7700	1379469,0200
	6653	392306,5000	1379470,8600
	6654	392306,6400	1379471,1600
	6655	392287,9900	1379485,8900
	6448	392241,6400	1379523,5900
	6656	392256,8600	1379536,2000
	6657	392261,4200	1379532,3700
	6658	392264,7700	1379536,3600
	6659	392274,3800	1379547,8700
	6660	392275,3800	1379547,0400
	6661	392278,6600	1379550,9800
	6662	392273,1500	1379555,3400
	6663	392270,8300	1379552,6200
	6664	392270,0800	1379553,2500
	6665	392269,1000	1379552,1100
	6666	392267,1300	1379553,8000
	6667	392265,5100	1379551,8900
	6668	392267,4900	1379550,2300

## Сведения о границах территориальной зоны застройки малоэтажными жилыми домами (Ж-2)

Сведения о характерных точках границ объекта	№ точки	Координаты	
		X	Y
	6669	392266,5200	1379549,0900
	6670	392267,2800	1379548,4400
	6671	392262,8900	1379543,2800
	6672	392261,9800	1379544,0600
	6673	392261,0800	1379543,0000
	6674	392260,0800	1379543,8300
	6675	392258,5300	1379542,0100
	6676	392259,5200	1379541,1700
	6677	392258,6000	1379540,1100
	6678	392259,5200	1379539,3200
	6656	392256,8600	1379536,2000
	6679	392524,6200	1379792,1600
	6680	392525,7900	1379789,5300
	6681	392535,9400	1379794,0100
	6682	392534,7800	1379796,6400
	6683	392531,6500	1379797,5500
	6684	392526,0700	1379795,0800
	6679	392524,6200	1379792,1600
	6685	392533,7700	1379041,2300
	6686	392536,1000	1379039,3300
	6687	392536,7800	1379040,1600
	6688	392537,0842	1379040,5297
	6689	392537,0839	1379040,5300
	6690	392538,2180	1379041,9090
	6691	392537,7302	1379042,3094
	6692	392535,8911	1379043,8091
	6693	392534,8545	1379042,5467
	6694	392534,3900	1379041,9800
	6685	392533,7700	1379041,2300
	6695	392537,1500	1379796,4800
	6696	392540,3000	1379794,0100
	6697	392541,8400	1379795,9700
	6698	392538,7000	1379798,4500
	6695	392537,1500	1379796,4800
	6699	392570,0616	1376593,1840
	6700	392577,4000	1376601,4570
	6701	392595,6300	1376622,0100
	6702	392607,0805	1376634,9160
	6703	392621,6700	1376651,3600
	6704	392623,0363	1376656,3700
	6705	392676,3312	1376612,3207
	6706	392677,7800	1376613,9700
	6707	392696,2100	1376597,1100

## Сведения о границах территориальной зоны застройки малоэтажными жилыми домами (Ж-2)

Сведения о характерных точках границ объекта	№ точки	Координаты	
		X	Y
	6708	392694,3300	1376595,0500
	6709	392699,8500	1376590,8400
	6710	392705,9700	1376586,1700
	6711	392703,9000	1376581,3700
	6712	392706,6650	1376579,0320
	6713	392708,0100	1376580,5600
	6714	392720,8800	1376569,9700
	6715	392724,1283	1376572,8150
	6716	392869,1200	1376455,9500
	6717	392903,3100	1376491,1800
	6718	392931,4513	1376520,1750
	6719	393024,9500	1376616,5100
	6720	393031,8600	1376623,6300
	6721	393033,9773	1376626,0600
	6722	393007,0000	1376659,0000
	6723	392992,9344	1376676,9290
	6724	392995,2800	1376679,2100
	6725	393006,5500	1376690,1700
	6726	393025,0900	1376709,4300
	6727	393032,7500	1376703,8910
	6728	393029,5500	1376698,6800
	6729	393035,7600	1376685,8790
	6730	393029,0070	1376680,2850
	6731	393029,0100	1376680,2790
	6732	393022,4500	1376674,8490
	6733	393022,4490	1376674,8490
	6734	393020,4700	1376673,2110
	6735	393015,6500	1376669,2000
	6736	393028,4700	1376678,7810
	6737	393040,2400	1376663,4790
	6738	393135,4257	1376742,1689
	6739	393135,5780	1376741,9780
	6740	393216,0100	1376808,7600
	6741	393216,0084	1376808,7611
	6742	393222,8600	1376814,4500
	6743	393252,8100	1376805,1800
	6744	393282,4700	1376766,0400
	6745	393287,0900	1376757,0200
	6746	393283,3900	1376753,9700
	6747	393203,0700	1376687,9400
	6748	393079,2300	1376589,7000
	6749	393071,8900	1376583,8790
	6750	393067,1026	1376580,0833



## Сведения о границах территориальной зоны застройки малоэтажными жилыми домами (Ж-2)

Сведения о характерных точках границ объекта	№ точки	Координаты	
		X	Y
	6751	393212,3069	1376400,6646
	6752	393276,2700	1376321,6300
	6753	393265,9300	1376318,6600
	6754	393238,9900	1376310,9000
	6755	393234,4200	1376312,6800
	6756	393227,9500	1376296,4400
	6757	393223,1600	1376284,4300
	6758	393250,0637	1376267,8500
	6759	393260,9513	1376252,7500
	6760	393274,0050	1376234,6440
	6761	393225,8520	1376226,7770
	6762	393065,4194	1376200,9940
	6763	393043,7360	1376180,1970
	6764	392966,0765	1376247,9064
	6765	392753,1430	1376433,5590
	6766	392669,2296	1376506,7220
	6699	392570,0616	1376593,1840
	6767	392601,7140	1383619,1440
	6768	392685,9155	1383650,2800
	6769	392720,1959	1383558,5570
	6770	392748,3147	1383568,9700
	6771	392754,5429	1383550,2430
	6772	392639,1264	1383511,5620
	6767	392601,7140	1383619,1440
	6773	392602,7119	1379320,6974
	6774	392606,7700	1379326,8500
	6775	392608,0160	1379328,8309
	6776	392606,7690	1379326,8510
	6773	392602,7119	1379320,6974
	6777	392638,1492	1379372,5118
	6778	392643,2600	1379369,4600
	6779	392643,6750	1379370,1553
	6780	392643,2617	1379369,4640
	6781	392638,1506	1379372,5140
	6777	392638,1492	1379372,5118
	6782	392747,4596	1380426,5840
	6783	392759,5054	1380441,4790
	6784	392758,7800	1380442,0700
	6785	392760,5100	1380444,2100
	6786	392761,2396	1380443,6233
	6787	392762,6846	1380445,4100
	6788	392755,7737	1380450,8930
	6789	392809,7564	1380512,7770

## Сведения о границах территориальной зоны застройки малоэтажными жилыми домами (Ж-2)

Сведения о характерных точках границ объекта	№ точки	Координаты	
		X	Y
	6790	392973,1273	1380721,2320
	6791	392986,1210	1380793,4220
	6792	392966,1740	1380796,5240
	6793	392933,9540	1380822,2060
	6794	392940,3719	1380831,4680
	6795	392945,5771	1380838,9790
	6796	392944,9040	1380839,5270
	6797	392945,3600	1380840,3000
	6798	392960,7517	1380860,8780
	6799	392997,8909	1380834,0670
	6800	393051,3342	1380903,4240
	6801	393050,4682	1380921,9977
	6802	393050,2200	1380921,2500
	6803	393022,9300	1380942,5400
	6804	393027,9562	1380948,9395
	6805	393027,9560	1380948,9397
	6806	393022,9300	1380942,5400
	6807	392957,8100	1380993,3400
	6808	392897,0900	1381040,7100
	6809	392900,9100	1381045,4647
	6810	392844,0988	1381088,6279
	6811	393130,6500	1381454,5500
	6812	393158,7384	1381432,2360
	6813	393186,3770	1381410,1830
	6814	393209,3500	1381391,9300
	6815	393210,1700	1381392,2800
	6816	393213,4200	1381389,9600
	6817	393213,3840	1381389,3790
	6818	393213,0900	1381388,9600
	6819	393217,6320	1381385,3550
	6820	393218,4300	1381386,3500
	6821	393220,0500	1381386,4700
	6822	393220,7500	1381385,9100
	6823	393221,0100	1381384,3000
	6824	393220,2131	1381383,3039
	6825	393225,5084	1381379,0812
	6826	393226,1000	1381379,8700
	6827	393229,3000	1381377,4600
	6828	393228,6520	1381376,5950
	6829	393229,1503	1381376,1984
	6830	393229,8100	1381376,9600
	6831	393232,2300	1381374,8600
	6832	393231,6600	1381374,2000

## Сведения о границах территориальной зоны застройки малоэтажными жилыми домами (Ж-2)

Сведения о характерных точках границ объекта	№ точки	Координаты	
		X	Y
	6833	393277,9080	1381337,4570
	6834	393283,6570	1381332,9020
	6835	393331,5160	1381294,8660
	6836	393332,6690	1381293,9410
	6837	393330,6770	1381286,6080
	6838	393347,0690	1381276,1910
	6839	393349,5470	1381280,6370
	6840	393378,4660	1381259,8760
	6841	393449,0640	1381218,8500
	6842	393454,3130	1381215,7980
	6843	393471,8330	1381205,6150
	6844	393476,6910	1381202,7970
	6845	393499,2340	1381189,6970
	6846	393505,3580	1381186,1350
	6847	393528,8623	1381172,8550
	6848	393521,0790	1381162,6550
	6849	393523,8800	1381160,0000
	6850	393518,6100	1381154,4300
	6851	393516,3964	1381156,5180
	6852	393501,1885	1381136,5890
	6853	393501,5500	1381136,3000
	6854	393498,1100	1381131,9700
	6855	393498,9300	1381131,3100
	6856	393498,6600	1381130,9800
	6857	393498,3200	1381131,2600
	6858	393495,1000	1381127,2100
	6859	393494,4358	1381127,7390
	6860	393490,9837	1381123,2150
	6861	393482,1196	1381130,0720
	6862	393468,1300	1381113,9000
	6863	393473,9000	1381109,3400
	6864	393470,7300	1381105,2000
	6865	393468,6200	1381102,4900
	6866	393473,4000	1381098,7500
	6867	393473,7700	1381098,4700
	6868	393477,8300	1381103,7600
	6869	393483,4100	1381099,4400
	6870	393491,6300	1381110,1000
	6871	393533,2000	1381169,9500
	6872	393555,1700	1381157,1800
	6873	393574,4300	1381104,6000
	6874	393556,9000	1381052,2900
	6875	393541,9300	1381007,6300

## Сведения о границах территориальной зоны застройки малоэтажными жилыми домами (Ж-2)

Сведения о характерных точках границ объекта	№ точки	Координаты	
		X	Y
	6876	393501,8900	1380888,1500
	6877	393479,0600	1380783,5200
	6878	393464,4300	1380716,4900
	6879	393462,9000	1380716,4700
	6880	393460,0700	1380716,3100
	6881	393433,9400	1380704,2800
	6882	393424,2300	1380699,9100
	6883	393419,9800	1380698,5100
	6884	393416,4600	1380698,3700
	6885	393413,8766	1380698,6699
	6886	393413,8762	1380698,6680
	6887	393413,0970	1380698,7570
	6888	393410,8600	1380699,6590
	6889	393385,2304	1380712,2536
	6890	393384,7900	1380712,4700
	6891	393380,2646	1380713,9485
	6892	393377,2210	1380709,4920
	6893	393351,1860	1380729,5930
	6894	393336,4180	1380741,1670
	6895	393333,4940	1380737,3600
	6896	393327,5050	1380742,0210
	6897	393325,3150	1380743,6930
	6898	393317,8100	1380749,5580
	6899	393320,7960	1380753,9240
	6900	393318,9670	1380755,3910
	6901	393319,9200	1380756,7090
	6902	393319,6460	1380757,9900
	6903	393324,6180	1380764,3990
	6904	393332,0740	1380773,7690
	6905	393331,8920	1380774,5530
	6906	393325,4500	1380784,9160
	6907	393290,9860	1380841,0240
	6908	393288,0770	1380842,1480
	6909	393256,6580	1380801,1360
	6910	393250,8040	1380793,3140
	6911	393220,9100	1380607,3030
	6912	393211,0730	1380595,2290
	6913	393178,9610	1380555,1590
	6914	393160,5500	1380532,1200
	6915	393198,7440	1380501,8250
	6916	393212,4860	1380519,6050
	6917	393233,2980	1380546,9100
	6918	393249,0950	1380566,9050

## Сведения о границах территориальной зоны застройки малоэтажными жилыми домами (Ж-2)

Сведения о характерных точках границ объекта	№ точки	Координаты	
		X	Y
	6919	393250,8770	1380569,1610
	6920	393253,8770	1380573,0660
	6921	393278,8280	1380553,5200
	6922	393301,3490	1380535,8910
	6923	393329,9280	1380572,8730
	6924	393333,4940	1380570,0580
	6925	393347,5140	1380558,8890
	6926	393369,4180	1380542,1070
	6927	393380,2030	1380533,7520
	6928	393382,5057	1380532,0220
	6929	393382,5055	1380532,0209
	6930	393385,4000	1380529,8500
	6931	393379,7100	1380520,5200
	6932	393388,5200	1380514,5100
	6933	393406,4700	1380506,9900
	6934	393412,4500	1380505,2700
	6935	393414,1800	1380504,7700
	6936	393414,3700	1380504,7100
	6937	393409,5200	1380492,4600
	6938	393398,2000	1380468,1100
	6939	393392,3000	1380456,6600
	6940	393385,4200	1380443,3400
	6941	393370,3100	1380418,6000
	6942	393355,8100	1380399,2200
	6943	393313,4300	1380345,4700
	6944	393214,6700	1380220,2100
	6945	393212,9400	1380221,6300
	6946	393210,8300	1380223,3800
	6947	393205,4900	1380216,8900
	6948	393207,7900	1380215,0000
	6949	393209,3400	1380213,7100
	6950	393209,4700	1380213,6100
	6951	393163,2600	1380155,0000
	6952	393094,9400	1380146,9000
	6953	393086,2733	1380153,7296
	6954	393068,9689	1380131,9970
	6955	393060,6251	1380131,9970
	6956	393081,4685	1380157,5159
	6957	393066,5400	1380169,2800
	6958	393066,4500	1380169,3300
	6959	393048,6700	1380183,3800
	6960	393051,8759	1380187,2410
	6961	393041,6776	1380195,9739

## Сведения о границах территориальной зоны застройки малоэтажными жилыми домами (Ж-2)

Сведения о характерных точках границ объекта	№ точки	Координаты	
		X	Y
	6962	393041,4500	1380195,7000
	6963	393038,1000	1380198,4800
	6964	393038,3703	1380198,8052
	6965	393028,1287	1380207,5760
	6966	393030,7991	1380211,2720
	6967	393009,3858	1380228,4030
	6968	393013,9053	1380233,1550
	6969	393013,4026	1380233,5642
	6970	393012,9242	1380233,9535
	6971	393006,5476	1380238,7280
	6972	393006,0100	1380238,3500
	6973	393002,8800	1380240,8500
	6974	393002,9707	1380241,4070
	6975	392991,0332	1380250,3460
	6976	392994,4506	1380254,0310
	6977	392988,2064	1380259,0530
	6978	392988,1800	1380259,0200
	6979	392984,2500	1380262,1200
	6980	392984,3060	1380262,1900
	6981	392977,2297	1380267,8810
	6982	392976,5400	1380267,9900
	6983	392966,9600	1380257,2100
	6984	392966,6790	1380257,4359
	6985	392964,5747	1380254,8500
	6986	392936,1509	1380277,9110
	6987	392935,4200	1380276,9900
	6988	392932,0100	1380279,6900
	6989	392930,3175	1380282,6440
	6990	392919,5405	1380291,3880
	6991	392938,9745	1380316,8770
	6992	392919,9466	1380332,3174
	6993	392919,0300	1380331,1800
	6994	392898,1945	1380348,0048
	6995	392880,0478	1380323,7330
	6996	392855,6910	1380343,8980
	6997	392858,3558	1380347,2200
	6998	392836,5635	1380363,9840
	6999	392840,7558	1380369,5250
	7000	392818,5955	1380386,6680
	7001	392822,3919	1380390,7210
	7002	392805,0317	1380404,0560
	7003	392793,2408	1380390,0350
	6782	392747,4596	1380426,5840

## Сведения о границах территориальной зоны застройки малоэтажными жилыми домами (Ж-2)

Сведения о характерных точках границ объекта	№ точки	Координаты	
		X	Y
	7004	392750,3800	1379498,8300
	7005	392751,7000	1379498,1300
	7006	392752,4600	1379499,4000
	7007	392752,3800	1379500,2000
	7008	392751,9200	1379500,4900
	7009	392751,2000	1379500,3400
	7004	392750,3800	1379498,8300
	7010	392856,1517	1381766,9170
	7011	392890,3728	1381905,4240
	7012	393444,6375	1382609,9590
	7013	393790,9993	1382500,6303
	7014	393766,5578	1382469,4180
	7015	393757,8700	1382454,6800
	7016	393756,4082	1382456,4560
	7017	393348,5166	1381935,5578
	7018	393349,0300	1381935,1700
	7019	393342,4900	1381926,4400
	7020	393341,7890	1381926,9664
	7021	393112,2002	1381633,7698
	7022	393113,3200	1381632,9300
	7023	393106,6400	1381624,1200
	7024	393105,3800	1381625,0600
	7025	393102,1463	1381620,9305
	7026	392973,3400	1381722,4600
	7027	392964,8080	1381725,6688
	7028	392882,0510	1381756,7800
	7010	392856,1517	1381766,9170
	7029	392956,3000	1379746,6600
	7030	392994,7000	1379798,1300
	7031	392983,8500	1379806,6500
	7032	393038,9760	1379879,4160
	7033	393030,4943	1379885,3580
	7034	393030,4974	1379885,3621
	7035	393028,9300	1379886,4600
	7036	393035,2200	1379894,6900
	7037	393036,5912	1379893,3683
	7038	393122,7900	1380006,6190
	7039	393161,1731	1380011,8990
	7040	393280,4411	1379917,7880
	7041	393280,4700	1379917,8300
	7042	393307,1600	1379896,7600
	7043	393307,1330	1379896,7262
	7044	393375,2375	1379842,9868

## Сведения о границах территориальной зоны застройки малоэтажными жилыми домами (Ж-2)

Сведения о характерных точках границ объекта	№ точки	Координаты	
		X	Y
	7045	393386,7400	1379833,9500
	7046	393453,6400	1379781,1500
	7047	393520,4800	1379728,3900
	7048	393590,1200	1379673,4400
	7049	393621,3615	1379648,7773
	7050	393756,9719	1379541,7710
	7051	393756,9579	1379541,7520
	7052	393765,1700	1379535,2700
	7053	393756,2500	1379524,5700
	7054	393738,8083	1379506,0562
	7055	393738,8086	1379506,0560
	7056	393723,1059	1379489,3881
	7057	393684,7400	1379448,6600
	7058	393678,5552	1379454,4866
	7059	393669,3670	1379463,1340
	7060	393543,9860	1379326,5620
	7061	393506,1540	1379313,4290
	7062	393506,1524	1379313,4275
	7063	393509,4200	1379310,1300
	7064	393503,0900	1379308,8400
	7065	393500,2849	1379307,9445
	7066	393460,7200	1379270,9724
	7067	393456,7900	1379266,6700
	7068	393455,3330	1379265,9385
	7069	393426,4863	1379238,9822
	7070	393394,0200	1379202,5500
	7071	393382,1100	1379213,4000
	7072	393359,1000	1379234,2600
	7073	393348,8300	1379243,5700
	7074	393325,2400	1379265,3200
	7075	393294,0400	1379294,0900
	7076	393288,1600	1379299,1400
	7077	393239,8700	1379340,5400
	7078	393249,4400	1379349,6600
	7079	393253,1200	1379346,3800
	7080	393278,1200	1379373,7200
	7081	393301,6100	1379399,4000
	7082	393301,6137	1379399,3966
	7083	393301,6150	1379399,3980
	7084	393324,6720	1379378,5200
	7085	393371,4110	1379433,6240
	7086	393365,1472	1379438,8499
	7087	393297,9800	1379435,8700



## Сведения о границах территориальной зоны застройки малоэтажными жилыми домами (Ж-2)

Сведения о характерных точках границ объекта	№ точки	Координаты	
		X	Y
	7088	393290,2034	1379435,8700
	7089	393270,7620	1379435,8650
	7090	393267,8530	1379435,8680
	7091	393252,3370	1379435,8680
	7092	393252,2969	1379436,5924
	7093	393252,2100	1379438,0500
	7094	393252,0911	1379440,3026
	7095	393252,0480	1379441,0770
	7096	393251,9506	1379442,8338
	7097	393251,4649	1379451,4067
	7098	393251,4636	1379451,4080
	7099	393251,3733	1379453,0144
	7100	393251,2800	1379454,6500
	7101	393250,7078	1379464,8570
	7102	393249,0660	1379494,0710
	7103	393248,8983	1379496,8700
	7104	393224,3655	1379497,3632
	7105	393195,1850	1379497,9440
	7106	393186,5650	1379505,0856
	7107	393130,2500	1379551,7300
	7108	393130,4307	1379556,3885
	7109	393130,6930	1379563,3300
	7110	393103,7524	1379588,7986
	7111	393102,6400	1379589,8500
	7112	393086,7800	1379603,9100
	7113	393078,4000	1379611,3400
	7114	393029,3545	1379655,5401
	7115	393022,0220	1379662,1470
	7116	393016,9108	1379662,3291
	7117	393011,1800	1379662,5300
	7118	392959,4700	1379710,6100
	7119	392956,7844	1379741,1518
	7120	392956,3000	1379746,6550
	7121	392956,3004	1379746,6555
	7029	392956,3000	1379746,6600
	7122	393023,1000	1376337,3200
	7123	393170,2300	1376301,1700
	7124	393076,5110	1376324,1970
	7122	393023,1000	1376337,3200
	7125	393109,7852	1385479,8840
	7126	393109,7921	1385479,8844
	7127	393109,7852	1385479,8840
	7128	393122,9314	1385248,8340

## Сведения о границах территориальной зоны застройки малоэтажными жилыми домами (Ж-2)

Сведения о характерных точках границ объекта	№ точки	Координаты	
		X	Y
	7129	393122,9313	1385248,8340
	7125	393109,7852	1385479,8840
	7130	393194,3335	1381548,2520
	7131	393774,5473	1382286,9480
	7132	393871,1813	1382412,0849
	7133	393878,5623	1382409,7000
	7134	393878,8573	1382409,6989
	7135	393901,9200	1382438,9100
	7136	393930,8500	1382429,7200
	7137	393994,1630	1382409,2601
	7138	393997,3481	1382409,2480
	7139	394410,7000	1382274,6700
	7140	394427,4789	1382223,6770
	7141	394326,8120	1382096,3250
	7142	394313,5500	1382107,0100
	7143	394272,4745	1382140,1210
	7144	394265,6100	1382131,5500
	7145	394267,0110	1382130,4300
	7146	394263,0200	1382125,4300
	7147	394261,6090	1382126,5570
	7148	394254,4100	1382117,5700
	7149	394241,8410	1382127,9080
	7150	394241,3263	1382128,3320
	7151	394232,8284	1382135,3260
	7152	394165,0400	1382051,6700
	7153	394146,5390	1382028,8580
	7154	394141,4396	1382022,5670
	7155	394176,6200	1381996,2200
	7156	394121,4900	1381913,3900
	7157	394049,6680	1381958,2010
	7158	394024,7935	1381898,5370
	7159	394048,3215	1381744,0100
	7160	393675,4088	1381272,2433
	7161	393587,3400	1381239,8700
	7162	393573,1100	1381250,8560
	7163	393570,0180	1381253,2580
	7164	393466,4500	1381334,4600
	7165	393459,5800	1381342,7960
	7166	393452,7300	1381345,8800
	7167	393450,5500	1381346,8620
	7168	393423,8100	1381367,8100
	7169	393417,7110	1381372,5950
	7170	393416,7900	1381372,9200

## Сведения о границах территориальной зоны застройки малоэтажными жилыми домами (Ж-2)

Сведения о характерных точках границ объекта	№ точки	Координаты	
		X	Y
	7171	393398,5450	1381387,2970
	7172	393397,9500	1381386,5400
	7173	393396,3082	1381387,8290
	7174	393397,0520	1381388,7900
	7175	393387,5250	1381396,2510
	7176	393387,0200	1381395,6100
	7177	393385,3570	1381396,8780
	7178	393385,8610	1381397,5460
	7179	393383,3100	1381399,5540
	7180	393382,9230	1381399,0360
	7181	393382,3800	1381399,4500
	7182	393381,4200	1381400,1600
	7183	393380,7600	1381400,6500
	7184	393381,1842	1381401,2156
	7185	393370,8450	1381409,3140
	7186	393370,6000	1381409,0000
	7187	393368,6700	1381410,4800
	7188	393368,9250	1381410,8210
	7189	393319,2680	1381449,7309
	7190	393318,7100	1381449,0000
	7191	393317,0300	1381450,2800
	7192	393317,3870	1381450,7560
	7193	393314,3500	1381453,0700
	7194	393314,5840	1381453,3880
	7195	393245,0700	1381507,8600
	7196	393233,5700	1381517,3200
	7197	393230,0700	1381520,0800
	7198	393227,3380	1381522,2380
	7199	393226,4900	1381522,9100
	7200	393225,7900	1381522,0200
	7201	393215,1540	1381530,3260
	7202	393215,8975	1381531,2519
	7203	393200,3240	1381543,5320
	7204	393200,3223	1381543,5300
	7205	393200,3209	1381543,5310
	7130	393194,3335	1381548,2520
	7206	393198,3915	1380090,4210
	7207	393371,7193	1380312,9430
	7208	393368,6300	1380315,3800
	7209	393388,0200	1380339,9600
	7210	393402,6100	1380358,4500
	7211	393405,4304	1380356,2230
	7212	393453,1632	1380417,5030

## Сведения о границах территориальной зоны застройки малоэтажными жилыми домами (Ж-2)

Сведения о характерных точках границ объекта	№ точки	Координаты	
		X	Y
	7213	393588,4034	1380392,5670
	7214	393590,8878	1380395,9260
	7215	393623,2240	1380371,7900
	7216	393604,5940	1380346,6130
	7217	393637,8200	1380321,1100
	7218	393677,0210	1380371,4360
	7219	393747,5430	1380462,0000
	7220	393711,1262	1380490,3600
	7221	393808,2772	1380612,9440
	7222	393954,4676	1380457,5434
	7223	393955,0200	1380458,2600
	7224	393998,3500	1380412,1700
	7225	393997,7573	1380411,5264
	7226	394168,8402	1380229,6646
	7227	394170,0800	1380229,8700
	7228	394170,8000	1380229,3300
	7229	394171,0100	1380227,6900
	7230	394171,3200	1380227,4400
	7231	394171,1503	1380227,2089
	7232	394297,2360	1380093,1800
	7233	394084,1663	1379892,9670
	7234	394085,4090	1379892,3630
	7235	394101,9200	1379874,9400
	7236	394093,9390	1379867,3680
	7237	394091,2050	1379857,8960
	7238	394084,8290	1379857,3520
	7239	394060,1470	1379833,9670
	7240	394071,0790	1379819,5200
	7241	394058,0160	1379807,1430
	7242	394028,4320	1379838,3540
	7243	394027,9820	1379840,1730
	7244	393847,7081	1379670,7770
	7245	393857,6340	1379662,9820
	7246	393842,9470	1379644,7510
	7247	393830,3314	1379654,4490
	7248	393822,3284	1379646,9280
	7249	393811,0447	1379655,8040
	7250	393804,7022	1379660,7930
	7251	393809,8100	1379666,9300
	7252	393781,2900	1379689,9800
	7253	393769,2800	1379674,6200
	7254	393741,7300	1379696,3900
	7255	393721,2500	1379712,5700

## Сведения о границах территориальной зоны застройки малоэтажными жилыми домами (Ж-2)

Сведения о характерных точках границ объекта	№ точки	Координаты	
		X	Y
	7256	393713,2378	1379702,4100
	7257	393661,1038	1379744,2320
	7258	393670,0996	1379757,5410
	7259	393659,1360	1379767,8930
	7260	393630,3680	1379732,4020
	7261	393607,9722	1379751,4410
	7262	393634,4443	1379785,4530
	7263	393589,6057	1379819,9270
	7264	393565,8042	1379791,6450
	7265	393542,3775	1379808,6510
	7266	393565,6168	1379839,3350
	7267	393518,7635	1379873,9020
	7268	393496,9298	1379845,7130
	7269	393475,4174	1379861,0600
	7270	393497,2578	1379890,6300
	7271	393452,0444	1379925,4740
	7272	393430,3982	1379898,0240
	7273	393410,0068	1379914,8430
	7274	393430,5856	1379941,6940
	7275	393385,7938	1379976,1210
	7276	393364,4287	1379950,8900
	7277	393344,7503	1379966,9250
	7278	393364,7098	1379993,5890
	7279	393353,9336	1380002,6470
	7280	393324,2291	1379966,3910
	7281	393293,6661	1379990,4290
	7282	393292,9306	1379993,4040
	7283	393279,9991	1380003,2010
	7284	393280,6550	1380021,9630
	7285	393296,7726	1380044,8840
	7286	393272,5962	1380065,3100
	7287	393255,6354	1380044,6990
	7288	393224,7122	1380073,0730
	7289	393216,9345	1380068,6370
	7290	393212,6240	1380072,1490
	7291	393212,7941	1380075,5040
	7292	393200,5070	1380085,3200
	7293	393201,7889	1380086,9870
	7206	393198,3915	1380090,4210
	7294	393386,8400	1380476,0900
	7295	393388,4000	1380474,8500
	7296	393387,4800	1380473,6700
	7297	393392,5700	1380469,6400

Сведения о границах территориальной зоны застройки малоэтажными жилыми домами (Ж-2)

Сведения о характерных точках границ объекта	№ точки	Координаты	
		X	Y
	7298	393396,6000	1380474,7300
	7299	393395,4300	1380475,6700
	7300	393401,7100	1380483,5700
	7301	393396,2200	1380487,9300
	7302	393395,9100	1380487,5300
	7303	393395,1200	1380488,1500
	7304	393392,0200	1380484,2400
	7305	393392,8100	1380483,6200
	7294	393386,8400	1380476,0900
	7306	393399,2500	1380495,3800
	7307	393405,3400	1380493,1100
	7308	393409,6400	1380504,6400
	7309	393403,5600	1380506,9200
	7306	393399,2500	1380495,3800
	7310	393440,1949	1385500,7815
	7311	393764,4685	1385521,2910
	7312	393780,3999	1385292,8940
	7313	393454,5710	1385271,0587
	7310	393440,1949	1385500,7815
	7314	393513,0400	1380957,8200
	7315	393519,8000	1380955,9800
	7316	393521,6700	1380962,8800
	7317	393514,9200	1380964,7200
	7314	393513,0400	1380957,8200
	7318	393546,3500	1381070,7700
	7319	393552,8300	1381065,3400
	7320	393555,1600	1381064,4400
	7321	393557,2500	1381069,8500
	7322	393547,4600	1381073,6300
	7318	393546,3500	1381070,7700
	7323	393547,4100	1381073,9800
	7324	393557,9600	1381069,8800
	7325	393558,9000	1381072,2700
	7326	393560,3400	1381071,7100
	7327	393561,0000	1381073,3900
	7328	393559,5500	1381073,9500
	7329	393560,3100	1381075,9100
	7330	393561,0100	1381077,6900
	7331	393562,0400	1381077,3000
	7332	393563,0000	1381079,7800
	7333	393561,9800	1381080,1800
	7334	393563,0400	1381082,9000
	7335	393556,9800	1381085,2600

## Сведения о границах территориальной зоны застройки малоэтажными жилыми домами (Ж-2)

Сведения о характерных точках границ объекта	№ точки	Координаты	
		X	Y
	7336	393554,2600	1381078,2700
	7337	393549,7600	1381080,0200
	7323	393547,4100	1381073,9800
	7338	393552,6000	1381055,8300
	7339	393553,9000	1381055,2400
	7340	393554,5400	1381055,4600
	7341	393554,8200	1381056,2100
	7342	393554,4900	1381056,7500
	7343	393553,2000	1381057,3500
	7338	393552,6000	1381055,8300
	7344	393564,1000	1377658,9900
	7345	393565,0900	1377659,2300
	7346	393575,7300	1377660,6900
	7347	393597,8500	1377656,2900
	7348	393605,0200	1377653,1700
	7349	393629,3100	1377651,5000
	7350	393635,7400	1377650,6400
	7351	393641,3900	1377651,6200
	7352	393662,5800	1377665,6000
	7353	393667,4900	1377665,9700
	7354	393669,0800	1377663,7100
	7355	393682,4400	1377669,8300
	7356	393688,8900	1377654,8700
	7357	393695,2600	1377657,8200
	7358	393695,7800	1377656,5800
	7359	393698,5900	1377657,7800
	7360	393698,0500	1377659,0900
	7361	393700,0900	1377660,0300
	7362	393699,2000	1377661,8600
	7363	393708,8700	1377665,5300
	7364	393708,8787	1377665,5350
	7365	393708,8808	1377665,5390
	7366	393727,5990	1377675,7870
	7367	393730,3110	1377678,2840
	7368	393725,4642	1377713,9790
	7369	393730,0052	1377727,2430
	7370	393724,1535	1377783,0480
	7371	393698,5527	1377851,4630
	7372	393694,1423	1377862,8460
	7373	393698,5739	1377864,5330
	7374	393748,0908	1377887,0770
	7375	393742,1514	1377903,4820
	7376	393755,0580	1377912,8070

## Сведения о границах территориальной зоны застройки малоэтажными жилыми домами (Ж-2)

Сведения о характерных точках границ объекта	№ точки	Координаты	
		X	Y
	7377	393729,1320	1377960,4690
	7378	393727,8181	1377972,7500
	7379	393815,2405	1378020,7550
	7380	393818,4674	1378011,1420
	7381	393847,1438	1377925,7180
	7382	393846,7374	1377925,5850
	7383	393848,2900	1377920,8300
	7384	393848,7365	1377920,9730
	7385	393848,9418	1377920,3620
	7386	393912,1163	1377942,3460
	7387	393926,7858	1377898,3480
	7388	393929,9920	1377900,2770
	7389	393934,6460	1377890,0680
	7390	393940,7410	1377876,6720
	7391	393946,2230	1377864,6570
	7392	393951,6880	1377852,6740
	7393	393941,6100	1377847,5450
	7394	393930,8060	1377842,0560
	7395	393920,1150	1377836,6140
	7396	393910,1980	1377831,5580
	7397	393911,4970	1377830,3280
	7398	393930,4120	1377824,5470
	7399	393934,9920	1377816,4770
	7400	393910,8180	1377804,9350
	7401	393909,0960	1377790,6090
	7402	393909,3580	1377790,5210
	7403	393922,8960	1377792,8540
	7404	393924,1040	1377792,9740
	7405	393942,6980	1377794,8170
	7406	393938,6240	1377767,7340
	7407	393919,1190	1377759,7520
	7408	393903,7370	1377753,4740
	7409	393900,1280	1377752,8530
	7410	393884,6330	1377699,0930
	7411	393868,4530	1377686,8430
	7412	393844,6180	1377704,3050
	7413	393823,1380	1377760,6320
	7414	393793,5260	1377828,8680
	7415	393783,8170	1377826,6450
	7416	393779,9136	1377825,6410
	7417	393771,1496	1377823,3860
	7418	393769,1910	1377822,8820
	7419	393791,7960	1377746,5720



## Сведения о границах территориальной зоны застройки малоэтажными жилыми домами (Ж-2)

Сведения о характерных точках границ объекта	№ точки	Координаты	
		X	Y
	7420	393806,3300	1377708,5020
	7421	393812,0200	1377689,9270
	7422	393859,3940	1377584,7890
	7423	393855,3238	1377582,8560
	7424	393863,9361	1377560,1296
	7425	393864,3200	1377560,2200
	7426	393869,1200	1377538,3500
	7427	393869,1198	1377538,3500
	7428	393869,1207	1377538,3460
	7429	393865,1343	1377537,4990
	7430	393869,5600	1377536,4500
	7431	393872,2000	1377517,9600
	7432	393872,1812	1377517,9588
	7433	393873,4610	1377518,0380
	7434	393882,0050	1377519,4400
	7435	393886,8160	1377507,7560
	7436	393887,8380	1377501,5730
	7437	393888,2430	1377488,5900
	7438	393879,0740	1377491,8200
	7439	393869,9525	1377494,8880
	7440	393870,1570	1377493,9840
	7441	393874,5780	1377490,9550
	7442	393875,0442	1377489,9880
	7443	393875,1700	1377489,7300
	7444	393876,4774	1377490,0560
	7445	393878,2200	1377490,4910
	7446	393878,4519	1377489,3870
	7447	393881,9400	1377472,8000
	7448	393881,9400	1377472,7900
	7449	393907,9500	1377471,2300
	7450	393907,3800	1377469,6800
	7451	393907,6600	1377464,2400
	7452	393907,6629	1377464,1830
	7453	393913,1510	1377462,9560
	7454	393913,7971	1377462,9240
	7455	393913,8141	1377462,9250
	7456	393913,8147	1377462,9230
	7457	393913,8150	1377462,9230
	7458	393913,8149	1377462,9220
	7459	393919,6581	1377443,6740
	7460	393919,2644	1377431,3670
	7461	393924,1055	1377417,3020
	7462	393913,0790	1377408,7530

## Сведения о границах территориальной зоны застройки малоэтажными жилыми домами (Ж-2)

Сведения о характерных точках границ объекта	№ точки	Координаты	
		X	Y
	7463	393913,0010	1377410,5490
	7464	393911,8590	1377409,6910
	7465	393911,7930	1377407,7570
	7466	393909,2795	1377405,8050
	7467	393904,9930	1377402,4750
	7468	393904,9920	1377402,4760
	7469	393904,8935	1377402,5660
	7470	393890,7840	1377415,4770
	7471	393876,5897	1377432,4980
	7472	393875,4054	1377431,4240
	7473	393872,9178	1377429,9640
	7474	393870,8910	1377433,6790
	7475	393864,2960	1377427,6790
	7476	393864,2953	1377427,6780
	7477	393840,3507	1377439,5060
	7478	393820,0580	1377457,6590
	7479	393818,7700	1377456,3400
	7480	393802,5628	1377467,5080
	7481	393802,5590	1377467,5040
	7482	393791,9560	1377478,9060
	7483	393793,8931	1377481,0660
	7484	393793,8918	1377481,0670
	7485	393763,2490	1377506,7190
	7486	393733,2180	1377538,4790
	7487	393730,3480	1377536,7480
	7488	393726,3510	1377537,0580
	7489	393713,0250	1377547,9100
	7490	393715,2550	1377551,1660
	7491	393703,4106	1377558,5770
	7492	393702,1770	1377556,9800
	7493	393689,6980	1377566,1270
	7494	393687,6719	1377568,4250
	7495	393687,1840	1377568,7300
	7496	393665,2221	1377585,9770
	7497	393668,3710	1377602,9300
	7498	393674,6935	1377610,4970
	7499	393674,6930	1377610,5000
	7500	393674,6900	1377610,5000
	7501	393670,3900	1377610,4800
	7502	393672,0800	1377622,2700
	7503	393674,7700	1377625,7500
	7504	393677,6000	1377629,4400
	7505	393679,1400	1377633,0400

## Сведения о границах территориальной зоны застройки малоэтажными жилыми домами (Ж-2)

Сведения о характерных точках границ объекта	№ точки	Координаты	
		X	Y
	7506	393674,1500	1377637,7100
	7507	393671,5700	1377638,6300
	7508	393671,4700	1377633,5500
	7509	393660,8300	1377633,6900
	7510	393648,9900	1377633,8400
	7511	393632,1400	1377631,8700
	7512	393615,5000	1377629,9100
	7513	393598,8627	1377633,1190
	7514	393598,8626	1377633,1160
	7515	393589,9890	1377634,8200
	7516	393583,7300	1377636,0200
	7517	393583,7300	1377636,0230
	7518	393571,4980	1377638,5250
	7519	393564,6493	1377657,4710
	7344	393564,1000	1377658,9900
	7520	393626,4419	1377370,2170
	7521	393632,2360	1377370,1360
	7522	393632,2377	1377370,1360
	7523	393632,2396	1377370,1359
	7524	393632,2400	1377370,1400
	7525	393632,5800	1377374,2100
	7526	393635,2000	1377376,0000
	7527	393634,4900	1377380,3500
	7528	393639,7600	1377383,5200
	7529	393640,4200	1377383,9200
	7530	393640,0600	1377396,3600
	7531	393648,7500	1377415,6300
	7532	393686,4500	1377416,3500
	7533	393688,8100	1377417,2900
	7534	393711,0000	1377447,0700
	7535	393743,6000	1377488,6000
	7536	393745,4700	1377491,0700
	7537	393749,1600	1377491,8800
	7538	393763,3600	1377479,3500
	7539	393771,3700	1377475,5300
	7540	393786,2900	1377464,3300
	7541	393791,3500	1377457,3700
	7542	393834,4900	1377426,2500
	7543	393844,8100	1377413,1700
	7544	393876,3700	1377390,9900
	7545	393903,0300	1377379,3400
	7546	393904,8200	1377380,0800
	7547	393910,6800	1377386,2200

Сведения о границах территориальной зоны застройки малоэтажными жилыми домами (Ж-2)

Сведения о характерных точках границ объекта	№ точки	Координаты	
		X	Y
	7548	393915,7700	1377388,0600
	7549	393922,1700	1377390,3800
	7550	393925,9200	1377380,4400
	7551	393929,4300	1377377,8400
	7552	393936,4200	1377361,4600
	7553	393936,8300	1377360,5100
	7554	393936,7700	1377359,4200
	7555	393936,5200	1377354,4200
	7556	393942,0200	1377343,8900
	7557	393951,4100	1377338,4300
	7558	393952,1862	1377337,9779
	7559	393952,0955	1377338,0310
	7560	393943,9937	1377360,1223
	7561	393942,7200	1377361,0200
	7562	393940,7600	1377363,6300
	7563	393939,1200	1377365,8300
	7564	393942,1155	1377366,4332
	7565	393927,7264	1377423,6420
	7566	393928,9245	1377434,0770
	7567	393926,0610	1377446,6110
	7568	393926,8570	1377449,0570
	7569	393923,6520	1377457,0980
	7570	393919,0600	1377458,1700
	7571	393918,4650	1377460,0770
	7572	393918,4631	1377460,0770
	7573	393918,4596	1377460,0940
	7574	393917,2970	1377463,7840
	7575	393912,9100	1377488,1520
	7576	393912,9105	1377488,1520
	7577	393912,9103	1377488,1530
	7578	393901,0669	1377517,5750
	7579	393901,0669	1377517,5850
	7580	393896,6900	1377525,1500
	7581	393900,6320	1377556,1070
	7582	393897,0717	1377572,9160
	7583	393897,0130	1377575,6940
	7584	393894,0300	1377579,2600
	7585	393892,1100	1377578,7000
	7586	393889,8000	1377586,5500
	7587	393891,0680	1377592,8080
	7588	393878,3410	1377591,1470
	7589	393874,2380	1377591,0600
	7590	393870,4390	1377597,8200

## Сведения о границах территориальной зоны застройки малоэтажными жилыми домами (Ж-2)

Сведения о характерных точках границ объекта	№ точки	Координаты	
		X	Y
	7591	393891,1100	1377625,6400
	7592	393909,5300	1377647,2600
	7593	393912,6690	1377652,0400
	7594	393931,6000	1377648,3100
	7595	393939,7000	1377646,3900
	7596	393940,1200	1377646,1800
	7597	393941,5800	1377645,8700
	7598	393954,0200	1377650,4100
	7599	393968,1300	1377655,3600
	7600	393968,2155	1377654,9747
	7601	393979,2200	1377658,1100
	7602	393981,8100	1377658,9400
	7603	393985,7300	1377660,3800
	7604	393993,5400	1377662,7900
	7605	394002,2200	1377665,1300
	7606	394003,6400	1377665,4500
	7607	394015,7500	1377668,7700
	7608	394027,1800	1377671,8900
	7609	394028,7790	1377672,1880
	7610	394056,5700	1377679,4300
	7611	394069,7940	1377682,7880
	7612	394068,9900	1377686,1700
	7613	394079,9100	1377688,8400
	7614	394080,2533	1377688,9190
	7615	394084,8600	1377689,9800
	7616	394090,9900	1377691,3900
	7617	394091,0713	1377691,3590
	7618	394091,1200	1377691,3400
	7619	394098,0253	1377694,1390
	7620	394106,1200	1377697,4200
	7621	394122,2000	1377702,3100
	7622	394122,7300	1377701,0800
	7623	394130,6200	1377703,7600
	7624	394143,2391	1377708,0990
	7625	394148,3900	1377709,8700
	7626	394152,3600	1377711,7800
	7627	394173,9100	1377721,0800
	7628	394196,3500	1377731,1500
	7629	394192,9400	1377743,4000
	7630	394192,0400	1377746,6400
	7631	394190,8800	1377751,9900
	7632	394189,3900	1377758,8200
	7633	394205,7200	1377763,1200

## Сведения о границах территориальной зоны застройки малоэтажными жилыми домами (Ж-2)

Сведения о характерных точках границ объекта	№ точки	Координаты	
		X	Y
	7634	394238,9700	1377771,8700
	7635	394237,7341	1377776,5840
	7636	394245,4560	1377777,9340
	7637	394440,6262	1377828,6440
	7638	394479,1781	1377837,2660
	7639	394485,7160	1377839,6840
	7640	394482,8700	1377849,3600
	7641	394482,5900	1377850,2800
	7642	394480,6700	1377856,7200
	7643	394478,5100	1377863,9300
	7644	394477,8500	1377866,1600
	7645	394476,4700	1377871,2400
	7646	394474,5300	1377878,3700
	7647	394472,5800	1377885,5500
	7648	394470,5400	1377893,0400
	7649	394470,0100	1377894,9700
	7650	394468,7600	1377899,3500
	7651	394462,7700	1377920,3800
	7652	394474,5400	1377922,9600
	7653	394483,0200	1377924,8100
	7654	394491,5100	1377926,6800
	7655	394499,9900	1377928,5400
	7656	394508,4700	1377930,4000
	7657	394520,6900	1377933,0800
	7658	394523,8700	1377911,4600
	7659	394524,4400	1377907,5600
	7660	394524,4900	1377903,7000
	7661	394524,6000	1377894,5600
	7662	394524,7200	1377885,7500
	7663	394524,8000	1377879,2700
	7664	394524,9400	1377876,8300
	7665	394525,4600	1377867,9800
	7666	394525,9700	1377859,1700
	7667	394526,5100	1377850,1200
	7668	394526,7200	1377846,6600
	7669	394526,9000	1377843,4700
	7670	394512,1889	1377840,5750
	7671	394512,2200	1377840,4700
	7672	394522,5600	1377805,5900
	7673	394525,9552	1377806,4760
	7674	394526,6294	1377803,8415
	7675	394525,8000	1377803,7200
	7676	394523,1300	1377803,3300

## Сведения о границах территориальной зоны застройки малоэтажными жилыми домами (Ж-2)

Сведения о характерных точках границ объекта	№ точки	Координаты	
		X	Y
	7677	394523,2900	1377794,8300
	7678	394523,5600	1377781,0800
	7679	394530,5900	1377782,0000
	7680	394531,7500	1377768,0500
	7681	394533,5700	1377768,2400
	7682	394533,0100	1377774,7700
	7683	394534,7300	1377774,9500
	7684	394534,0000	1377781,9800
	7685	394542,4300	1377782,5600
	7686	394542,9400	1377777,4300
	7687	394539,2460	1377769,8220
	7688	394537,1982	1377762,5390
	7689	394543,1183	1377739,4030
	7690	394546,3446	1377730,2530
	7691	394568,8941	1377657,0558
	7692	394569,1700	1377656,6400
	7693	394569,8100	1377655,6400
	7694	394572,5090	1377651,5260
	7695	394574,0400	1377645,9000
	7696	394581,3500	1377650,9700
	7697	394583,3804	1377644,9502
	7698	394594,8200	1377649,7000
	7699	394612,9200	1377614,9600
	7700	394616,6300	1377602,7700
	7701	394601,0565	1377599,5820
	7702	394602,3339	1377598,1359
	7703	394604,4100	1377597,7400
	7704	394618,7100	1377582,8600
	7705	394624,8700	1377585,4300
	7706	394633,4500	1377570,2300
	7707	394631,8905	1377569,5848
	7708	394631,9400	1377569,5100
	7709	394638,5261	1377557,1635
	7710	394640,7916	1377554,5990
	7711	394658,3902	1377548,7090
	7712	394670,2204	1377528,6610
	7713	394678,2640	1377532,2470
	7714	394693,4800	1377508,6300
	7715	394683,5247	1377506,1141
	7716	394688,0381	1377498,4660
	7717	394691,9200	1377499,9000
	7718	394692,2400	1377499,1200
	7719	394697,0200	1377487,6100

## Сведения о границах территориальной зоны застройки малоэтажными жилыми домами (Ж-2)

Сведения о характерных точках границ объекта	№ точки	Координаты	
		X	Y
	7720	394699,6100	1377488,7500
	7721	394701,2784	1377479,2000
	7722	394706,2424	1377472,2030
	7723	394705,5369	1377467,0580
	7724	394702,9200	1377466,4500
	7725	394701,5200	1377458,8600
	7726	394700,7000	1377454,3000
	7727	394706,7600	1377441,4800
	7728	394708,0600	1377442,0400
	7729	394708,2277	1377441,6614
	7730	394711,7800	1377433,6400
	7731	394710,9100	1377433,2500
	7732	394711,6000	1377431,5600
	7733	394712,5500	1377429,1800
	7734	394712,5515	1377429,1803
	7735	394708,5731	1377427,6740
	7736	394709,4967	1377424,9630
	7737	394712,8200	1377421,1500
	7738	394725,0800	1377407,0800
	7739	394728,4900	1377403,1800
	7740	394730,3495	1377402,6677
	7741	394733,3900	1377401,8300
	7742	394735,7100	1377396,5200
	7743	394739,0400	1377388,7000
	7744	394738,2605	1377388,4942
	7745	394738,3760	1377388,1780
	7746	394741,2751	1377389,2030
	7747	394742,9918	1377386,6614
	7748	394746,5200	1377387,6300
	7749	394747,8773	1377387,3370
	7750	394748,2005	1377387,4312
	7751	394749,0700	1377388,4500
	7752	394749,0800	1377388,6500
	7753	394753,6110	1377393,7080
	7754	394754,6078	1377392,2620
	7755	394757,0600	1377393,9600
	7756	394776,7300	1377364,1800
	7757	394774,8792	1377362,8520
	7758	394775,2798	1377362,2704
	7759	394772,6800	1377360,2000
	7760	394778,5100	1377342,0900
	7761	394783,0500	1377332,1500
	7762	394786,2500	1377321,0100



## Сведения о границах территориальной зоны застройки малоэтажными жилыми домами (Ж-2)

Сведения о характерных точках границ объекта	№ точки	Координаты	
		X	Y
	7763	394793,8700	1377295,4500
	7764	394794,7600	1377295,9700
	7765	394802,5182	1377298,6629
	7766	394802,9012	1377298,2087
	7767	394805,6900	1377299,7600
	7768	394806,0000	1377298,5900
	7769	394807,0800	1377294,9200
	7770	394807,0830	1377294,9130
	7771	394833,7280	1377302,2030
	7772	394839,8562	1377289,2744
	7773	394840,7200	1377289,2600
	7774	394842,0320	1377289,6060
	7775	394842,2842	1377289,6760
	7776	394842,3447	1377289,5820
	7777	394846,0430	1377289,3030
	7778	394850,4000	1377290,3600
	7779	394853,1500	1377291,2000
	7780	394855,2200	1377292,1700
	7781	394862,0400	1377294,1900
	7782	394865,6550	1377280,2810
	7783	394866,0230	1377278,8750
	7784	394866,7900	1377275,9800
	7785	394868,7720	1377276,9040
	7786	394876,2499	1377262,5300
	7787	394879,9480	1377263,4940
	7788	394886,0730	1377251,1500
	7789	394889,8400	1377241,9900
	7790	394893,1400	1377230,6100
	7791	394889,4846	1377229,3140
	7792	394889,7520	1377228,7100
	7793	394892,2979	1377219,2749
	7794	394898,5520	1377221,4210
	7795	394901,6100	1377212,4000
	7796	394903,9100	1377212,2300
	7797	394903,8300	1377210,4200
	7798	394906,2400	1377209,1600
	7799	394903,1601	1377201,6048
	7800	394903,2700	1377201,3200
	7801	394901,4331	1377200,8116
	7802	394901,7500	1377199,6300
	7803	394903,9760	1377197,5020
	7804	394907,1800	1377184,2900
	7805	394897,3730	1377179,9970

## Сведения о границах территориальной зоны застройки малоэтажными жилыми домами (Ж-2)

Сведения о характерных точках границ объекта	№ точки	Координаты	
		X	Y
	7806	394896,3947	1377173,7655
	7807	394897,4246	1377172,3550
	7808	394899,3840	1377174,1790
	7809	394899,8010	1377174,5910
	7810	394903,8600	1377176,5800
	7811	394910,8900	1377181,1800
	7812	394912,2300	1377178,7700
	7813	394922,0400	1377161,0500
	7814	394930,1690	1377146,2640
	7815	394930,1700	1377146,2600
	7816	394930,9900	1377144,6300
	7817	394938,3997	1377130,5330
	7818	394959,1940	1377105,1520
	7819	394971,3331	1377109,2660
	7820	394985,8372	1377089,3141
	7821	394987,8800	1377091,9100
	7822	394988,8006	1377090,9419
	7823	394990,9080	1377092,6670
	7824	394997,3768	1377081,9222
	7825	395023,2800	1377054,6800
	7826	395009,7100	1377038,3200
	7827	395007,9738	1377041,3286
	7828	395005,8425	1377039,6740
	7829	395007,6224	1377032,5793
	7830	395018,1700	1377040,2200
	7831	395023,2550	1377043,0560
	7832	395024,2100	1377041,2200
	7833	395031,9300	1377026,3800
	7834	395026,8700	1377023,2200
	7835	395019,6900	1377018,4400
	7836	395021,0400	1377014,1900
	7837	395022,5600	1377009,4500
	7838	395023,9593	1377006,5550
	7839	394941,6200	1376979,3000
	7840	394897,5959	1376964,8730
	7841	394884,9277	1376968,0460
	7842	394876,9805	1376970,3260
	7843	394742,5115	1376937,7010
	7844	394697,4386	1376953,5050
	7845	394589,8187	1376926,4900
	7846	394540,7442	1376914,1711
	7847	394538,5500	1376917,1800
	7848	394482,5330	1376901,6330

## Сведения о границах территориальной зоны застройки малоэтажными жилыми домами (Ж-2)

Сведения о характерных точках границ объекта	№ точки	Координаты	
		X	Y
	7849	394477,5400	1376900,4600
	7850	394474,2875	1376899,7180
	7851	394460,0702	1376951,1620
	7852	394411,1663	1376943,5930
	7853	394409,9440	1376949,4150
	7854	394407,3105	1376959,1460
	7855	394406,6100	1376958,9000
	7856	394406,2301	1376960,5649
	7857	394382,9807	1376954,7430
	7858	394377,5584	1376972,3180
	7859	394376,0400	1376971,8850
	7860	394371,2700	1376983,5700
	7861	394370,9000	1376983,5200
	7862	394364,1200	1376997,1600
	7863	394354,4800	1377019,8570
	7864	394354,4300	1377020,0900
	7865	394352,9300	1377023,5600
	7866	394355,2100	1377024,7100
	7867	394353,9000	1377030,6600
	7868	394355,9500	1377031,3500
	7869	394353,6400	1377039,2100
	7870	394346,4401	1377062,0295
	7871	394345,1600	1377061,7000
	7872	394339,5000	1377077,3100
	7873	394340,6899	1377077,5803
	7874	394340,4050	1377078,8410
	7875	394337,9780	1377086,6440
	7876	394341,9072	1377087,8705
	7877	394340,5787	1377092,1760
	7878	394367,2700	1377101,8900
	7879	394362,5700	1377116,3900
	7880	394354,9000	1377139,9000
	7881	394357,3294	1377140,8151
	7882	394357,3293	1377140,8153
	7883	394354,9000	1377139,9000
	7884	394354,6700	1377140,4600
	7885	394350,5100	1377138,7400
	7886	394344,9600	1377154,5200
	7887	394340,4800	1377167,3000
	7888	394338,6400	1377166,7100
	7889	394337,3000	1377170,2600
	7890	394341,9342	1377171,9953
	7891	394340,5300	1377175,0800

## Сведения о границах территориальной зоны застройки малоэтажными жилыми домами (Ж-2)

Сведения о характерных точках границ объекта	№ точки	Координаты	
		X	Y
	7892	394339,5991	1377177,1246
	7893	394324,6800	1377169,6700
	7894	394321,9400	1377170,8900
	7895	394321,1749	1377172,8329
	7896	394319,6386	1377172,3883
	7897	394319,6700	1377172,3100
	7898	394306,8110	1377168,5580
	7899	394306,4700	1377168,4500
	7900	394309,2600	1377160,0600
	7901	394286,5400	1377153,9100
	7902	394283,0300	1377151,3400
	7903	394279,1700	1377149,4900
	7904	394276,6600	1377148,9900
	7905	394273,5900	1377158,0300
	7906	394267,4000	1377155,4800
	7907	394265,6060	1377155,0270
	7908	394256,8300	1377152,8100
	7909	394256,4707	1377154,0878
	7910	394243,9603	1377150,4640
	7911	394253,3162	1377117,7020
	7912	394277,2000	1377126,1700
	7913	394278,7400	1377119,2400
	7914	394280,8300	1377109,7500
	7915	394283,9500	1377095,5900
	7916	394284,7200	1377092,0800
	7917	394288,5900	1377075,4500
	7918	394288,0200	1377073,1200
	7919	394264,3600	1377061,8000
	7920	394264,3336	1377061,7871
	7921	394265,2000	1377059,7000
	7922	394261,0140	1377057,9300
	7923	394255,2580	1377055,5720
	7924	394254,7800	1377055,3600
	7925	394249,2300	1377053,1100
	7926	394246,8050	1377059,2290
	7927	394246,1070	1377061,9700
	7928	394245,8233	1377064,0620
	7929	394235,8849	1377060,7232
	7930	394236,8100	1377057,3100
	7931	394238,2000	1377054,3300
	7932	394239,1800	1377054,3240
	7933	394239,8900	1377052,4200
	7934	394219,2600	1377045,6300

## Сведения о границах территориальной зоны застройки малоэтажными жилыми домами (Ж-2)

Сведения о характерных точках границ объекта	№ точки	Координаты	
		X	Y
	7935	394218,2500	1377051,1200
	7936	394214,2300	1377049,7800
	7937	394209,8180	1377048,3210
	7938	394214,2408	1377037,7290
	7939	394227,1514	1376985,4530
	7940	394260,9400	1376992,7300
	7941	394277,7247	1376926,5012
	7942	394299,1000	1376931,9200
	7943	394320,1297	1376865,6010
	7944	394393,4060	1376873,8160
	7945	394394,5160	1376868,6590
	7946	394399,6000	1376844,7700
	7947	394400,8400	1376838,9000
	7948	394407,0800	1376809,5500
	7949	394387,6300	1376804,9100
	7950	394368,1700	1376800,2700
	7951	394348,7100	1376795,6300
	7952	394332,6600	1376791,8000
	7953	394329,2600	1376790,9900
	7954	394326,4700	1376802,6600
	7955	394324,9600	1376808,9900
	7956	394296,0000	1376801,1200
	7957	394264,0291	1376789,8960
	7958	394284,8120	1376668,8060
	7959	394290,4700	1376669,8200
	7960	394305,6500	1376672,5400
	7961	394321,8000	1376628,1700
	7962	394325,4290	1376616,0940
	7963	394332,4340	1376602,5160
	7964	394340,4710	1376570,1510
	7965	394357,0300	1376560,7700
	7966	394365,6520	1376561,6610
	7967	394371,7770	1376563,6800
	7968	394376,5100	1376566,4200
	7969	394380,9700	1376572,0600
	7970	394385,3700	1376582,8000
	7971	394395,6100	1376577,4900
	7972	394401,3930	1376547,8750
	7973	394343,2300	1376533,1700
	7974	394290,4500	1376510,2000
	7975	394287,4566	1376520,4957
	7976	394258,3806	1376512,3901
	7977	394261,2600	1376507,7800

## Сведения о границах территориальной зоны застройки малоэтажными жилыми домами (Ж-2)

Сведения о характерных точках границ объекта	№ точки	Координаты	
		X	Y
	7978	394252,5255	1376510,7586
	7979	394249,6855	1376509,9670
	7980	394247,8590	1376506,7180
	7981	394246,0900	1376504,3000
	7982	394243,3700	1376502,7800
	7983	394237,2640	1376503,1150
	7984	394226,0900	1376502,0800
	7985	394223,7990	1376501,8780
	7986	394221,1203	1376502,0040
	7987	394205,1055	1376497,5400
	7988	394197,9338	1376505,9110
	7989	394194,8800	1376507,3090
	7990	394189,7900	1376511,0000
	7991	394193,6800	1376505,9200
	7992	394195,2230	1376503,9040
	7993	394188,9900	1376489,0300
	7994	394179,4200	1376499,9600
	7995	394183,2700	1376504,6400
	7996	394171,9300	1376518,5900
	7997	394174,2800	1376520,2000
	7998	394178,0710	1376522,7740
	7999	394178,8500	1376523,3100
	8000	394181,1500	1376523,9600
	8001	394180,6900	1376524,9800
	8002	394173,2500	1376529,0000
	8003	394168,9300	1376534,4100
	8004	394168,4400	1376534,1300
	8005	394166,7400	1376538,5600
	8006	394166,7431	1376538,5620
	8007	394166,7402	1376538,5695
	8008	394166,6000	1376538,4800
	8009	394161,6700	1376548,3100
	8010	394152,7300	1376543,8300
	8011	394143,7900	1376539,3500
	8012	394134,4800	1376574,0600
	8013	394129,3500	1376593,2000
	8014	394138,2687	1376597,7293
	8015	394138,2680	1376597,7310
	8016	394137,0033	1376597,0880
	8017	394126,1739	1376625,2380
	8018	394120,2913	1376648,7648
	8019	394110,3500	1376654,0000
	8020	394108,7070	1376660,3240

Сведения о границах территориальной зоны застройки малоэтажными жилыми домами (Ж-2)

Сведения о характерных точках границ объекта	№ точки	Координаты	
		X	Y
	8021	394105,1300	1376674,0900
	8022	394105,9400	1376677,3200
	8023	394106,4565	1376677,9418
	8024	394106,4512	1376677,9600
	8025	394099,6122	1376697,5560
	8026	394097,6822	1376718,5316
	8027	394092,2000	1376717,6600
	8028	394081,7981	1376732,3690
	8029	394053,4891	1376724,0890
	8030	394048,8657	1376745,3720
	8031	394072,5461	1376752,5520
	8032	394055,5500	1376779,0890
	8033	394055,5460	1376779,0980
	8034	394052,2186	1376778,3690
	8035	394051,7488	1376786,4270
	8036	394051,1781	1376796,4480
	8037	394050,9609	1376800,1740
	8038	394050,7700	1376803,4200
	8039	394053,6600	1376814,1000
	8040	394051,8600	1376826,3700
	8041	394070,3100	1376829,5700
	8042	394072,2700	1376835,3100
	8043	394070,4000	1376844,3100
	8044	394066,2365	1376843,5032
	8045	394064,9000	1376856,9800
	8046	394047,0300	1376854,2300
	8047	394009,3050	1376870,1060
	8048	394010,1188	1376893,9290
	8049	394012,1665	1376924,9236
	8050	394010,8700	1376925,0500
	8051	394011,0500	1376928,8900
	8052	394011,8500	1376948,6100
	8053	394014,1390	1376988,9960
	8054	394016,3469	1377021,3400
	8055	394015,6700	1377021,4400
	8056	394015,7190	1377034,0410
	8057	394015,7600	1377047,7400
	8058	394017,6579	1377048,1910
	8059	394011,9407	1377078,4100
	8060	394004,9920	1377078,8480
	8061	394003,0800	1377107,7410
	8062	393999,6300	1377133,2800
	8063	394001,4917	1377133,6400

## Сведения о границах территориальной зоны застройки малоэтажными жилыми домами (Ж-2)

Сведения о характерных точках границ объекта	№ точки	Координаты	
		X	Y
	8064	394001,1526	1377135,4318
	8065	393995,5000	1377140,6900
	8066	393994,7900	1377145,2700
	8067	393995,8000	1377146,3700
	8068	393997,9100	1377147,3900
	8069	393996,5800	1377158,9300
	8070	393993,7400	1377170,5000
	8071	393994,4653	1377170,7785
	8072	393977,1160	1377262,4810
	8073	393980,9120	1377263,8510
	8074	393974,5784	1377276,7270
	8075	393973,3515	1377280,0730
	8076	393961,6900	1377279,3200
	8077	393957,9700	1377274,7100
	8078	393953,3200	1377288,5700
	8079	393932,0700	1377282,8800
	8080	393922,5300	1377315,8100
	8081	393916,9500	1377313,9800
	8082	393884,0800	1377305,9000
	8083	393886,5060	1377299,0600
	8084	393892,3800	1377282,6100
	8085	393893,9300	1377271,2300
	8086	393897,0800	1377260,4700
	8087	393897,8600	1377256,2900
	8088	393901,8030	1377243,5210
	8089	393905,6200	1377231,1700
	8090	393911,4350	1377212,8140
	8091	393918,1000	1377191,7900
	8092	393918,0090	1377185,4790
	8093	393917,7900	1377172,3900
	8094	393917,7460	1377169,4590
	8095	393917,6330	1377160,3310
	8096	393917,5090	1377151,6330
	8097	393917,2800	1377133,8900
	8098	393892,2620	1377131,2150
	8099	393882,3050	1377130,1520
	8100	393877,1299	1377129,6010
	8101	393877,1300	1377129,6000
	8102	393824,4300	1377123,9200
	8103	393811,4980	1377122,6190
	8104	393800,3592	1377121,4630
	8105	393770,7800	1377118,3900
	8106	393766,9187	1377117,9930



## Сведения о границах территориальной зоны застройки малоэтажными жилыми домами (Ж-2)

Сведения о характерных точках границ объекта	№ точки	Координаты	
		X	Y
	8107	393761,7380	1377117,4580
	8108	393760,9582	1377117,3780
	8109	393759,2900	1377117,2000
	8110	393759,2935	1377117,1670
	8111	393759,3870	1377116,3630
	8112	393760,4310	1377106,8550
	8113	393760,8510	1377102,8760
	8114	393760,8910	1377102,5260
	8115	393760,7930	1377098,7300
	8116	393760,8620	1377097,9700
	8117	393760,9036	1377097,5690
	8118	393760,9600	1377097,0500
	8119	393761,3070	1377094,1200
	8120	393767,3700	1377042,4800
	8121	393772,6500	1376990,4700
	8122	393772,6528	1376990,4680
	8123	393772,6800	1376990,2000
	8124	393772,6768	1376990,2020
	8125	393772,6770	1376990,2010
	8126	393772,6727	1376990,2050
	8127	393763,7400	1376996,5500
	8128	393726,0900	1377023,3300
	8129	393693,3400	1377087,9000
	8130	393692,2100	1377090,1300
	8131	393690,7300	1377093,0300
	8132	393685,6600	1377103,0700
	8133	393684,6100	1377105,1100
	8134	393683,6600	1377106,9800
	8135	393682,1100	1377110,0400
	8136	393680,9300	1377112,3700
	8137	393678,4300	1377117,3000
	8138	393673,8900	1377126,2600
	8139	393652,4600	1377169,8100
	8140	393646,8353	1377169,4030
	7520	393626,4419	1377370,2170
	8141	393750,9981	1380705,5520
	8142	393801,9451	1380770,5393
	8143	393796,9000	1380774,7200
	8144	393796,2700	1380775,2400
	8145	393801,2100	1380781,8000
	8146	393791,8100	1380788,7000
	8147	393795,9900	1380793,3400
	8148	393805,7500	1380803,8300

## Сведения о границах территориальной зоны застройки малоэтажными жилыми домами (Ж-2)

Сведения о характерных точках границ объекта	№ точки	Координаты	
		X	Y
	8149	393813,1200	1380798,0100
	8150	393813,7951	1380797,4767
	8151	393835,3100	1380826,0600
	8152	393865,0300	1380857,7400
	8153	393861,3300	1380860,6300
	8154	393874,0500	1380877,5400
	8155	393983,0800	1381022,4200
	8156	393999,5989	1381044,3786
	8157	393999,6000	1381044,3800
	8158	394010,0700	1381035,7300
	8159	394019,6400	1381043,5200
	8160	394042,5700	1381072,5900
	8161	394074,0902	1381071,1822
	8162	394079,1288	1381075,4838
	8163	394156,1457	1381070,9430
	8164	394252,3499	1381056,6290
	8165	394300,3303	1381043,6540
	8166	394328,1654	1381035,4130
	8167	394367,5140	1381022,3450
	8168	394437,3850	1380998,4510
	8169	394502,7500	1380967,6300
	8170	394577,1854	1380924,2270
	8171	394635,4697	1380883,8250
	8172	394686,4977	1380841,9230
	8173	394802,0130	1380736,0700
	8174	394809,6974	1380728,0648
	8175	394806,3438	1380724,1917
	8176	394810,7300	1380719,5700
	8177	394767,0000	1380672,5200
	8178	394763,8100	1380675,0400
	8179	394762,0700	1380672,8500
	8180	394761,9633	1380672,9360
	8181	394761,9624	1380672,9350
	8182	394761,4470	1380673,3430
	8183	394757,5350	1380668,4000
	8184	394757,8320	1380668,1650
	8185	394757,8300	1380668,1627
	8186	394760,7800	1380665,8300
	8187	394747,7500	1380651,8100
	8188	394732,3900	1380635,2900
	8189	394707,2200	1380606,0700
	8190	394688,4500	1380582,6600
	8191	394686,7076	1380580,7371

## Сведения о границах территориальной зоны застройки малоэтажными жилыми домами (Ж-2)

Сведения о характерных точках границ объекта	№ точки	Координаты	
		X	Y
	8192	394673,4900	1380566,1500
	8193	394633,0300	1380521,4900
	8194	394630,6900	1380514,0100
	8195	394629,1600	1380512,0400
	8196	394666,3300	1380474,4400
	8197	394668,9500	1380471,7100
	8198	394670,2600	1380472,8000
	8199	394680,2500	1380461,8000
	8200	394685,5300	1380462,2300
	8201	394595,0900	1380373,8900
	8202	394601,2700	1380367,5700
	8203	394620,2500	1380348,1400
	8204	394560,8600	1380290,1300
	8205	394553,4600	1380297,2100
	8206	394532,2400	1380317,4700
	8207	394506,3599	1380292,8540
	8208	394443,7122	1380233,2689
	8209	394440,9200	1380230,6100
	8210	394430,5800	1380241,4800
	8211	394430,1798	1380241,0993
	8212	394430,1700	1380241,0900
	8213	394388,5600	1380201,5100
	8214	394399,3800	1380190,0100
	8215	394396,9400	1380187,6800
	8216	394397,9900	1380186,5900
	8217	394399,4300	1380187,9800
	8218	394401,1600	1380186,1800
	8219	394402,1300	1380187,1000
	8220	394407,4300	1380181,4800
	8221	394405,9700	1380179,9700
	8222	394395,0700	1380163,6500
	8223	394383,1900	1380151,3100
	8224	394372,4156	1380163,8446
	8225	394322,7382	1380117,1640
	8226	394319,1733	1380120,9578
	8227	394319,0200	1380120,8100
	8228	394318,7300	1380120,5200
	8229	394315,0800	1380124,3400
	8230	394313,7700	1380125,7000
	8231	394313,9500	1380125,8800
	8232	394314,2668	1380126,1794
	8233	394299,5615	1380141,8292
	8234	394297,7300	1380140,1100

## Сведения о границах территориальной зоны застройки малоэтажными жилыми домами (Ж-2)

Сведения о характерных точках границ объекта	№ точки	Координаты	
		X	Y
	8235	394240,2900	1380201,2100
	8236	394201,7000	1380242,2700
	8237	394152,6300	1380294,4600
	8238	394154,2114	1380296,5139
	8239	394131,0161	1380321,1988
	8240	394129,4400	1380319,1300
	8241	394068,1800	1380384,3000
	8242	394029,1300	1380425,8400
	8243	393984,8700	1380472,9300
	8244	393986,4817	1380475,0155
	8245	393974,2375	1380488,0460
	8246	393973,8360	1380488,3900
	8247	393973,8735	1380488,4330
	8248	393958,0427	1380505,2810
	8249	393949,2380	1380512,3080
	8250	393948,5300	1380511,5800
	8251	393896,0100	1380567,4500
	8252	393856,7200	1380609,2400
	8253	393839,8900	1380627,1400
	8254	393817,6400	1380649,0500
	8255	393811,5943	1380654,4532
	8141	393750,9981	1380705,5520
	8256	393855,2600	1377342,6600
	8257	393855,4600	1377339,4600
	8258	393874,7800	1377338,9400
	8259	393871,5100	1377349,0100
	8260	393858,0500	1377348,5800
	8261	393859,1400	1377342,5400
	8256	393855,2600	1377342,6600
	8262	393928,8200	1380010,7650
	8263	393993,9110	1379963,7680
	8264	394039,9450	1380022,0840
	8265	393976,9130	1380073,7020
	8262	393928,8200	1380010,7650
	8266	394225,2883	1389967,8300
	8267	394274,1440	1389985,8970
	8268	394274,9266	1389986,6440
	8269	394349,4253	1389913,9960
	8270	394370,8246	1389889,9270
	8271	394508,7373	1389753,9990
	8272	394421,3146	1389664,1700
	8273	394404,1709	1389654,3700
	8274	394368,9224	1389634,2210

## Сведения о границах территориальной зоны застройки малоэтажными жилыми домами (Ж-2)

Сведения о характерных точках границ объекта	№ точки	Координаты	
		X	Y
	8275	394368,9200	1389634,2200
	8276	394233,6994	1389948,2901
	8277	394233,7007	1389948,2910
	8266	394225,2883	1389967,8300
	8278	394538,6400	1378050,9200
	8279	394546,3300	1378102,4100
	8280	394561,3900	1378103,1700
	8281	394581,1800	1378104,1500
	8282	394575,9400	1378057,1800
	8283	394548,7800	1378052,6300
	8278	394538,6400	1378050,9200
	8284	394553,1930	1378011,3210
	8285	394566,4820	1378017,0680
	8286	394566,4961	1378020,0630
	8287	394568,9480	1378024,0730
	8288	394569,5630	1378020,4170
	8289	394578,8310	1378023,9940
	8290	394581,5500	1378025,4030
	8291	394589,9960	1378029,7530
	8292	394589,6130	1378041,1560
	8293	394588,8640	1378050,6170
	8294	394590,4050	1378053,9890
	8295	394596,2670	1378055,6760
	8296	394595,1500	1378058,7670
	8297	394595,1491	1378058,7690
	8298	394601,6760	1378060,3660
	8299	394601,5630	1378060,8260
	8300	394603,2640	1378061,2570
	8301	394603,3480	1378061,6360
	8302	394594,9160	1378060,3180
	8303	394589,7620	1378059,5050
	8304	394589,7245	1378059,7290
	8305	394589,6617	1378060,1060
	8306	394588,9850	1378064,1620
	8307	394583,5830	1378062,3880
	8308	394579,6700	1378090,0880
	8309	394591,7123	1378091,2830
	8310	394597,5730	1378091,8650
	8311	394597,3400	1378100,5710
	8312	394592,2601	1378099,6120
	8313	394593,7757	1378122,6540
	8314	394595,3910	1378122,9230
	8315	394594,6720	1378130,9930

## Сведения о границах территориальной зоны застройки малоэтажными жилыми домами (Ж-2)

Сведения о характерных точках границ объекта	№ точки	Координаты	
		X	Y
	8316	394594,3660	1378131,6280
	8317	394593,7590	1378132,8880
	8318	394592,8060	1378132,9020
	8319	394592,6768	1378137,1730
	8320	394592,1800	1378153,6400
	8321	394594,1000	1378155,4900
	8322	394598,8220	1378157,3210
	8323	394602,5400	1378158,5900
	8324	394604,4100	1378155,9300
	8325	394605,3900	1378155,7500
	8326	394616,1600	1378158,8500
	8327	394620,4100	1378159,7200
	8328	394620,9893	1378157,1700
	8329	394644,6998	1378174,6920
	8330	394644,8440	1378174,9580
	8331	394650,9840	1378186,2650
	8332	394664,4560	1378200,5700
	8333	394667,7120	1378203,0990
	8334	394682,5230	1378209,0120
	8335	394682,0340	1378209,2200
	8336	394686,9070	1378214,8450
	8337	394688,1150	1378214,2390
	8338	394688,5310	1378214,6840
	8339	394688,6226	1378214,1310
	8340	394688,6230	1378214,1290
	8341	394702,0290	1378223,4330
	8342	394710,4390	1378230,8100
	8343	394713,1430	1378232,8140
	8344	394727,5670	1378240,1980
	8345	394738,3610	1378245,7240
	8346	394750,5300	1378252,9950
	8347	394750,5499	1378252,9140
	8348	394751,2074	1378253,4000
	8349	394759,6550	1378258,4480
	8350	394772,7260	1378265,6160
	8351	394779,3065	1378268,3670
	8352	394827,2735	1378119,6270
	8353	394837,5634	1378086,3890
	8354	394884,8627	1378101,1373
	8355	394883,4200	1378104,1700
	8356	394951,6930	1378129,0920
	8357	394960,1247	1378124,6060
	8358	395095,2910	1378166,7540

## Сведения о границах территориальной зоны застройки малоэтажными жилыми домами (Ж-2)

Сведения о характерных точках границ объекта	№ точки	Координаты	
		X	Y
	8359	395117,6976	1378173,7400
	8360	395227,8080	1378215,0880
	8361	395277,5900	1378239,1700
	8362	395290,9400	1378205,4400
	8363	395292,0900	1378202,9700
	8364	395289,8470	1378201,5110
	8365	395294,0600	1378193,6800
	8366	395302,4000	1378177,9900
	8367	395303,7610	1378175,3960
	8368	395313,6800	1378156,2700
	8369	395313,8000	1378156,3200
	8370	395314,9600	1378153,8300
	8371	395321,7200	1378138,0900
	8372	395319,7330	1378137,0780
	8373	395327,0660	1378120,4740
	8374	395332,4900	1378102,0270
	8375	395333,8220	1378096,7090
	8376	395341,6479	1378073,3979
	8377	395339,0900	1378081,0000
	8378	395346,2682	1378054,4648
	8379	395346,2000	1378054,4180
	8380	395347,8799	1378048,5070
	8381	395347,9900	1378048,1000
	8382	395347,9929	1378048,0919
	8383	395347,5300	1378045,9000
	8384	395354,4241	1378029,9967
	8385	395354,4291	1378029,9826
	8386	395343,1220	1378025,0723
	8387	395343,1507	1378025,0240
	8388	395353,5062	1378006,8760
	8389	395357,1490	1378008,4700
	8390	395357,3202	1378007,9310
	8391	395358,3350	1378008,3100
	8392	395360,8493	1378000,2932
	8393	395360,8498	1378000,2909
	8394	395360,8500	1378000,2900
	8395	395365,5400	1378001,8400
	8396	395369,3700	1377986,0000
	8397	395366,0700	1377984,8600
	8398	395366,0691	1377984,8597
	8399	395371,5833	1377973,6330
	8400	395376,6700	1377963,2800
	8401	395376,5332	1377957,6890

## Сведения о границах территориальной зоны застройки малоэтажными жилыми домами (Ж-2)

Сведения о характерных точках границ объекта	№ точки	Координаты	
		X	Y
	8402	395376,2000	1377944,0600
	8403	395381,3900	1377923,3100
	8404	395380,3102	1377923,1951
	8405	395381,1500	1377896,7900
	8406	395386,1259	1377895,0130
	8407	395386,1254	1377894,9902
	8408	395385,7127	1377876,8280
	8409	395374,8898	1377877,3036
	8410	395374,3120	1377877,3290
	8411	395372,3000	1377877,1600
	8412	395372,0400	1377865,7600
	8413	395372,2400	1377865,7500
	8414	395372,2399	1377865,7439
	8415	395371,9500	1377851,8300
	8416	395375,0300	1377851,4110
	8417	395375,0300	1377851,4100
	8418	395376,3951	1377851,2253
	8419	395376,5886	1377851,1989
	8420	395382,0500	1377850,4600
	8421	395390,0700	1377851,5400
	8422	395392,6700	1377845,3400
	8423	395392,6733	1377844,5867
	8424	395392,6800	1377843,0800
	8425	395390,9800	1377840,8800
	8426	395390,1200	1377834,8500
	8427	395387,5000	1377831,6600
	8428	395378,0100	1377832,9400
	8429	395377,6659	1377827,2210
	8430	395377,1015	1377817,9660
	8431	395378,8100	1377817,6000
	8432	395378,3545	1377813,8277
	8433	395377,7100	1377808,4902
	8434	395377,3647	1377808,5171
	8435	395371,3500	1377808,9900
	8436	395371,9400	1377805,4500
	8437	395371,9396	1377805,4429
	8438	395370,8971	1377804,1613
	8439	395368,8756	1377801,6760
	8440	395362,8620	1377793,7997
	8441	395364,4700	1377792,4900
	8442	395356,8000	1377783,5200
	8443	395352,7300	1377775,7200
	8444	395351,7500	1377773,8500



## Сведения о границах территориальной зоны застройки малоэтажными жилыми домами (Ж-2)

Сведения о характерных точках границ объекта	№ точки	Координаты	
		X	Y
	8445	395351,3700	1377770,7400
	8446	395352,2400	1377770,7600
	8447	395353,6530	1377761,0260
	8448	395356,7900	1377762,8100
	8449	395361,4900	1377749,4500
	8450	395366,0260	1377742,5240
	8451	395361,1460	1377733,1870
	8452	395357,4600	1377730,7600
	8453	395357,7100	1377724,2600
	8454	395353,9010	1377720,3100
	8455	395354,0140	1377717,8060
	8456	395353,6000	1377713,6100
	8457	395353,4000	1377708,3700
	8458	395354,3240	1377705,1520
	8459	395357,3540	1377700,3550
	8460	395350,0570	1377693,8620
	8461	395348,0400	1377692,6900
	8462	395348,0883	1377692,5000
	8463	395331,1470	1377687,5220
	8464	395322,6170	1377678,2470
	8465	395318,5900	1377672,4600
	8466	395320,5400	1377665,3200
	8467	395313,2200	1377664,1300
	8468	395312,4400	1377659,6000
	8469	395312,3800	1377659,3000
	8470	395313,6600	1377658,0800
	8471	395315,7600	1377656,7300
	8472	395314,7500	1377652,7000
	8473	395313,4600	1377648,6200
	8474	395314,6200	1377638,8200
	8475	395311,4000	1377636,4200
	8476	395315,2600	1377621,6300
	8477	395315,3398	1377621,2540
	8478	395313,3891	1377612,8300
	8479	395314,9677	1377604,3900
	8480	395318,8600	1377605,1400
	8481	395322,6900	1377596,6600
	8482	395321,2500	1377592,9200
	8483	395314,8900	1377589,6100
	8484	395326,1900	1377570,2000
	8485	395321,7884	1377567,9240
	8486	395322,1695	1377565,8860
	8487	395325,1100	1377561,7000

## Сведения о границах территориальной зоны застройки малоэтажными жилыми домами (Ж-2)

Сведения о характерных точках границ объекта	№ точки	Координаты	
		X	Y
	8488	395328,8100	1377561,4900
	8489	395334,1980	1377548,4900
	8490	395334,8100	1377547,2900
	8491	395341,0300	1377531,2800
	8492	395341,0800	1377530,9500
	8493	395343,6000	1377517,0200
	8494	395343,7200	1377517,0300
	8495	395344,4400	1377512,3000
	8496	395345,1590	1377507,5520
	8497	395345,1500	1377507,5500
	8498	395346,2100	1377500,8800
	8499	395343,7250	1377496,8100
	8500	395345,8200	1377496,6500
	8501	395346,0740	1377495,8740
	8502	395348,0900	1377489,5700
	8503	395350,0401	1377477,3386
	8504	395357,3175	1377460,3460
	8505	395329,4459	1377449,9310
	8506	395329,7050	1377444,4500
	8507	395329,7002	1377444,4480
	8508	395329,7395	1377443,7290
	8509	395330,7036	1377443,9940
	8510	395337,8058	1377398,4700
	8511	395348,2185	1377395,8340
	8512	395353,2077	1377370,9140
	8513	395335,9206	1377358,5900
	8514	395335,4109	1377358,6180
	8515	395338,2640	1377333,9470
	8516	395336,0200	1377319,2900
	8517	395342,5713	1377321,5730
	8518	395350,2600	1377291,1100
	8519	395350,8640	1377288,7120
	8520	395359,9670	1377253,2010
	8521	395360,9200	1377249,4600
	8522	395356,7800	1377232,5100
	8523	395354,1200	1377221,6400
	8524	395353,3640	1377219,6830
	8525	395349,0656	1377208,2380
	8526	395351,3480	1377174,1490
	8527	395292,6922	1377173,7970
	8528	395254,9549	1377167,7630
	8529	395137,5653	1377148,0580
	8530	395134,0937	1377146,7190

## Сведения о границах территориальной зоны застройки малоэтажными жилыми домами (Ж-2)

Сведения о характерных точках границ объекта	№ точки	Координаты	
		X	Y
	8531	395101,7612	1377250,6890
	8532	395105,4630	1377251,5370
	8533	395104,2850	1377255,2530
	8534	395089,2500	1377302,6300
	8535	395088,0710	1377306,3450
	8536	395060,2064	1377382,2970
	8537	395053,5460	1377379,8810
	8538	395052,7069	1377379,5767
	8539	394972,1863	1377350,3690
	8540	394966,1891	1377348,4750
	8541	394964,9392	1377351,5979
	8542	394968,1200	1377352,5200
	8543	394970,6000	1377353,6400
	8544	394966,6200	1377352,8000
	8545	394964,6067	1377352,4287
	8546	394957,7555	1377369,5470
	8547	394947,8184	1377365,8575
	8548	394945,6700	1377366,8300
	8549	394944,5900	1377366,6300
	8550	394856,1400	1377329,0000
	8551	394843,9600	1377331,8500
	8552	394840,3500	1377335,1400
	8553	394826,4400	1377350,5800
	8554	394824,1600	1377349,6300
	8555	394824,1606	1377349,6292
	8556	394819,3290	1377347,6560
	8557	394815,1750	1377354,7660
	8558	394809,7810	1377361,8980
	8559	394807,8588	1377363,9730
	8560	394806,4340	1377365,5120
	8561	394803,4480	1377367,9540
	8562	394795,7887	1377381,9470
	8563	394793,8700	1377385,4520
	8564	394792,1880	1377392,1350
	8565	394796,4910	1377393,1130
	8566	394779,1170	1377412,8450
	8567	394773,9960	1377418,1780
	8568	394772,6270	1377417,6410
	8569	394766,9480	1377430,7740
	8570	394762,6285	1377426,1800
	8571	394759,7086	1377429,9130
	8572	394759,2730	1377430,5840
	8573	394756,2420	1377428,8680

## Сведения о границах территориальной зоны застройки малоэтажными жилыми домами (Ж-2)

Сведения о характерных точках границ объекта	№ точки	Координаты	
		X	Y
	8574	394747,3800	1377436,5330
	8575	394741,9860	1377440,5670
	8576	394733,9850	1377451,5860
	8577	394730,2180	1377450,4660
	8578	394727,9510	1377452,2280
	8579	394724,2650	1377461,1560
	8580	394721,1660	1377471,6280
	8581	394736,1326	1377476,1000
	8582	394737,2221	1377480,4390
	8583	394728,5540	1377477,8220
	8584	394727,7070	1377478,9390
	8585	394716,2930	1377493,9080
	8586	394714,4280	1377499,3100
	8587	394714,2815	1377521,7150
	8588	394698,3665	1377540,5300
	8589	394697,1050	1377539,9640
	8590	394687,8960	1377538,3390
	8591	394671,0590	1377546,2960
	8592	394682,1110	1377552,0300
	8593	394678,8920	1377560,0200
	8594	394679,1489	1377560,1070
	8595	394679,2240	1377566,2840
	8596	394679,3000	1377566,3170
	8597	394678,5380	1377568,7150
	8598	394670,9995	1377566,7510
	8599	394670,9922	1377566,7590
	8600	394656,3420	1377562,9480
	8601	394644,4360	1377588,5090
	8602	394641,4970	1377587,0160
	8603	394632,7010	1377582,6430
	8604	394626,0400	1377594,8890
	8605	394633,7590	1377600,0210
	8606	394636,2450	1377601,6590
	8607	394638,1818	1377603,2360
	8608	394638,1161	1377603,3090
	8609	394639,0120	1377603,9120
	8610	394642,5450	1377606,4700
	8611	394643,8010	1377607,3320
	8612	394641,2160	1377617,9130
	8613	394632,1130	1377655,2490
	8614	394631,8580	1377656,2270
	8615	394630,6860	1377655,8360
	8616	394630,9050	1377654,9240

## Сведения о границах территориальной зоны застройки малоэтажными жилыми домами (Ж-2)

Сведения о характерных точках границ объекта	№ точки	Координаты	
		X	Y
	8617	394626,9074	1377653,8200
	8618	394626,6869	1377656,0280
	8619	394622,7770	1377659,5880
	8620	394619,2870	1377658,5370
	8621	394615,1850	1377656,8580
	8622	394614,9180	1377657,5040
	8623	394612,1480	1377656,3620
	8624	394612,2060	1377656,0150
	8625	394609,1260	1377654,6570
	8626	394604,4100	1377652,9570
	8627	394592,9050	1377675,4770
	8628	394579,3310	1377700,2930
	8629	394579,4704	1377700,3240
	8630	394569,0780	1377720,9600
	8631	394571,2085	1377721,7670
	8632	394561,5668	1377740,6860
	8633	394566,6540	1377742,5600
	8634	394571,9369	1377744,1380
	8635	394571,0200	1377748,5800
	8636	394570,7100	1377749,6300
	8637	394569,3600	1377749,4700
	8638	394566,6800	1377769,0600
	8639	394564,6400	1377769,7400
	8640	394564,7200	1377777,6700
	8641	394564,8500	1377778,6600
	8642	394567,6700	1377778,6300
	8643	394569,0198	1377802,6070
	8644	394568,5190	1377802,6610
	8645	394568,9570	1377827,3720
	8646	394565,2120	1377832,8870
	8647	394564,7120	1377841,0260
	8648	394564,7340	1377843,8590
	8649	394565,9570	1377850,6110
	8650	394571,2390	1377852,8740
	8651	394571,3272	1377852,9120
	8652	394571,0105	1377854,9330
	8653	394570,0230	1377857,4770
	8654	394555,7730	1377870,0480
	8655	394556,2590	1377883,8880
	8656	394555,3210	1377910,2520
	8657	394568,6061	1377911,9060
	8658	394573,6730	1377912,5370
	8659	394578,6740	1377913,6360

## Сведения о границах территориальной зоны застройки малоэтажными жилыми домами (Ж-2)

Сведения о характерных точках границ объекта	№ точки	Координаты	
		X	Y
	8660	394572,1290	1377942,6280
	8661	394571,4720	1377951,9790
	8662	394569,9250	1377955,0340
	8663	394567,1667	1377955,7860
	8664	394566,9690	1377961,8150
	8665	394566,2481	1377967,4620
	8666	394566,3360	1377986,0950
	8667	394565,3470	1377989,4460
	8668	394563,7670	1377993,8410
	8669	394558,5330	1377992,0490
	8284	394553,1930	1378011,3210
	8670	394591,4804	1377610,4230
	8671	394597,4990	1377603,6090
	8672	394595,3100	1377610,8700
	8670	394591,4804	1377610,4230
	8673	394826,8652	1377345,7091
	8674	394827,5200	1377344,7600
	8675	394832,4247	1377337,6343
	8676	394832,4196	1377337,6380
	8677	394827,5200	1377344,7580
	8673	394826,8652	1377345,7091
	8678	395170,9230	1378576,2460
	8679	395182,7433	1378582,3540
	8680	395235,4598	1378613,1170
	8681	395272,3774	1378639,3360
	8682	395292,8180	1378648,8050
	8683	395286,2200	1378663,3600
	8684	395305,5000	1378672,7600
	8685	395311,9084	1378657,6490
	8686	395363,3428	1378681,4760
	8687	395366,0100	1378676,8000
	8688	395371,2000	1378667,7000
	8689	395378,2200	1378655,3900
	8690	395366,6000	1378649,7600
	8691	395360,3600	1378646,7500
	8692	395358,1000	1378645,6600
	8693	395346,3300	1378639,9500
	8694	395336,3900	1378635,1600
	8695	395334,5900	1378634,2800
	8696	395333,5600	1378633,7900
	8697	395338,2700	1378623,5700
	8698	395342,9700	1378613,3500
	8699	395343,1200	1378612,9900

## Сведения о границах территориальной зоны застройки малоэтажными жилыми домами (Ж-2)

Сведения о характерных точках границ объекта	№ точки	Координаты	
		X	Y
	8700	395343,3600	1378613,0800
	8701	395345,3100	1378608,1800
	8702	395347,6900	1378602,2500
	8703	395351,9600	1378593,3000
	8704	395352,2100	1378592,8000
	8705	395351,0400	1378592,2700
	8706	395367,7200	1378558,6400
	8707	395412,9600	1378580,0200
	8708	395424,4966	1378585,4690
	8709	395423,5300	1378587,6300
	8710	395424,0893	1378587,9010
	8711	395417,8513	1378600,8870
	8712	395417,6600	1378600,8000
	8713	395411,4000	1378614,5300
	8714	395415,6735	1378616,4670
	8715	395415,5978	1378616,6240
	8716	395450,1584	1378633,7730
	8717	395467,0639	1378640,8290
	8718	395465,4275	1378644,4450
	8719	395462,0658	1378651,5450
	8720	395462,0346	1378651,6660
	8721	395458,2583	1378658,6650
	8722	395458,2956	1378658,9540
	8723	395454,3872	1378667,8940
	8724	395454,3651	1378667,8830
	8725	395450,4920	1378676,9150
	8726	395449,7251	1378678,6750
	8727	395449,0747	1378679,7950
	8728	395446,0190	1378686,1520
	8729	395441,8599	1378695,9170
	8730	395441,3967	1378695,7130
	8731	395437,8874	1378702,5080
	8732	395436,2845	1378705,6200
	8733	395435,6847	1378706,7790
	8734	395435,6753	1378706,7770
	8735	395435,6860	1378706,7810
	8736	395504,1064	1378742,3480
	8737	395559,6248	1378765,4150
	8738	395551,9144	1378783,5820
	8739	395600,1594	1378806,8600
	8740	395594,3834	1378819,3250
	8741	395652,1015	1378846,5510
	8742	395948,3643	1378995,2670

## Сведения о границах территориальной зоны застройки малоэтажными жилыми домами (Ж-2)

Сведения о характерных точках границ объекта	№ точки	Координаты	
		X	Y
	8743	396051,0293	1379045,1570
	8744	396026,0585	1379102,4190
	8745	396026,7960	1379102,7510
	8746	396033,4720	1379105,7220
	8747	396033,6330	1379105,7880
	8748	396047,9560	1379112,1460
	8749	396059,3950	1379117,2230
	8750	396079,9190	1379126,3270
	8751	396079,9330	1379126,2940
	8752	396080,0610	1379126,3480
	8753	396084,1636	1379128,2100
	8754	396071,9557	1379153,8650
	8755	396012,3815	1379283,0350
	8756	396015,8000	1379284,5100
	8757	396015,9560	1379284,5720
	8758	396015,9550	1379284,5740
	8759	396015,9545	1379284,5740
	8760	396015,5482	1379285,4990
	8761	396015,5500	1379285,5000
	8762	396016,1097	1379285,7310
	8763	396038,9193	1379295,1620
	8764	396030,6200	1379313,7000
	8765	396021,4700	1379331,9700
	8766	396021,4728	1379331,9710
	8767	396021,4726	1379331,9720
	8768	396027,4085	1379334,6420
	8769	396001,3646	1379368,0350
	8770	396001,3636	1379368,0360
	8771	395999,1036	1379366,3880
	8772	395998,8200	1379366,1800
	8773	395998,8197	1379366,1810
	8774	395998,8166	1379366,1780
	8775	395995,5226	1379373,7110
	8776	395993,7500	1379377,7600
	8777	395989,2800	1379383,5300
	8778	395989,2856	1379383,5300
	8779	395989,2836	1379383,5330
	8780	395991,1980	1379383,6030
	8781	395989,7087	1379387,0170
	8782	395974,8919	1379376,6030
	8783	395974,8588	1379376,6260
	8784	395973,9748	1379377,0410
	8785	395987,1696	1379389,5710



## Сведения о границах территориальной зоны застройки малоэтажными жилыми домами (Ж-2)

Сведения о характерных точках границ объекта	№ точки	Координаты	
		X	Y
	8786	395979,3400	1379408,0500
	8787	395979,3405	1379408,0540
	8788	396005,7333	1379421,4450
	8789	396007,8114	1379406,0720
	8790	396007,8000	1379406,0600
	8791	396010,7996	1379391,2244
	8792	396013,7100	1379376,8300
	8793	396013,9792	1379377,0025
	8794	396016,9400	1379378,9000
	8795	396025,4600	1379378,8900
	8796	396031,1500	1379373,8700
	8797	396043,0897	1379359,6512
	8798	396053,7300	1379346,9800
	8799	396057,9879	1379343,6054
	8800	396064,1900	1379338,6900
	8801	396066,1100	1379337,4000
	8802	396068,3154	1379336,3266
	8803	396068,3700	1379336,3000
	8804	396069,1800	1379335,3500
	8805	396082,7900	1379326,2300
	8806	396102,3152	1379314,1672
	8807	396099,3421	1379310,1550
	8808	396099,3415	1379310,1540
	8809	396123,6380	1379297,3620
	8810	396128,6200	1379300,5600
	8811	396128,6250	1379300,5570
	8812	396136,4640	1379285,0070
	8813	396134,8344	1379284,1060
	8814	396141,1500	1379271,5700
	8815	396146,3300	1379278,1000
	8816	396157,7100	1379268,4600
	8817	396157,7094	1379268,4590
	8818	396165,1570	1379262,7640
	8819	396173,0590	1379256,7150
	8820	396172,6940	1379255,5910
	8821	396171,9720	1379253,3470
	8822	396171,8467	1379252,9650
	8823	396173,5292	1379252,1970
	8824	396196,8514	1379241,5500
	8825	396205,6329	1379237,6922
	8826	396208,7500	1379239,3400
	8827	396212,9109	1379234,4950
	8828	396225,6574	1379228,8953

## Сведения о границах территориальной зоны застройки малоэтажными жилыми домами (Ж-2)

Сведения о характерных точках границ объекта	№ точки	Координаты	
		X	Y
	8829	396232,7700	1379228,1200
	8830	396231,3416	1379226,3983
	8831	396234,9638	1379224,8070
	8832	396235,2080	1379224,9710
	8833	396238,6636	1379223,1820
	8834	396262,4750	1379212,7210
	8835	396278,3202	1379197,8460
	8836	396281,4436	1379197,7470
	8837	396289,1260	1379204,7830
	8838	396295,8340	1379211,5580
	8839	396303,1310	1379206,2540
	8840	396307,6821	1379203,4770
	8841	396322,3293	1379204,9210
	8842	396333,9000	1379212,1090
	8843	396340,4450	1379200,7210
	8844	396336,8845	1379198,5500
	8845	396347,1671	1379193,6050
	8846	396352,8319	1379177,3390
	8847	396354,4280	1379174,4630
	8848	396353,9367	1379174,1670
	8849	396354,7527	1379171,8240
	8850	396356,0831	1379169,0290
	8851	396368,5854	1379145,4410
	8852	396369,9095	1379140,6640
	8853	396377,8390	1379128,2650
	8854	396380,0980	1379129,7540
	8855	396387,1680	1379118,7780
	8856	396397,7200	1379102,4450
	8857	396400,3520	1379101,6780
	8858	396407,2100	1379091,7390
	8859	396421,4540	1379078,8870
	8860	396432,5190	1379075,9940
	8861	396432,8040	1379075,4970
	8862	396438,9690	1379073,7670
	8863	396442,5970	1379071,9090
	8864	396465,5370	1379055,7360
	8865	396466,1377	1379056,3360
	8866	396482,1009	1379045,5250
	8867	396487,8505	1379046,5910
	8868	396491,2630	1379049,6690
	8869	396493,0283	1379047,5510
	8870	396494,6552	1379047,8530
	8871	396495,6259	1379044,4320

## Сведения о границах территориальной зоны застройки малоэтажными жилыми домами (Ж-2)

Сведения о характерных точках границ объекта	№ точки	Координаты	
		X	Y
	8872	396496,1720	1379043,7740
	8873	396496,4130	1379043,5010
	8874	396495,9763	1379043,1970
	8875	396499,1864	1379031,8840
	8876	396506,1200	1379035,3700
	8877	396509,3300	1379028,0200
	8878	396511,2700	1379028,7900
	8879	396514,9100	1379023,3900
	8880	396522,9500	1379002,8500
	8881	396533,7400	1379007,0200
	8882	396539,1000	1379005,5300
	8883	396550,6400	1379009,1400
	8884	396558,7200	1378979,0600
	8885	396539,8371	1378973,6170
	8886	396539,6200	1378969,3500
	8887	396531,8000	1378968,4500
	8888	396527,8800	1378967,9000
	8889	396527,5200	1378967,1600
	8890	396527,0525	1378966,2050
	8891	396527,0550	1378966,2010
	8892	396527,0508	1378966,2020
	8893	396527,0500	1378966,2000
	8894	396527,0487	1378966,2020
	8895	396522,2950	1378967,0920
	8896	396525,6130	1378955,5800
	8897	396529,0730	1378936,0920
	8898	396529,3360	1378936,1690
	8899	396532,8510	1378918,2510
	8900	396533,0020	1378916,1150
	8901	396533,5700	1378908,1400
	8902	396538,2700	1378897,3000
	8903	396538,7381	1378892,9360
	8904	396539,6270	1378884,7100
	8905	396539,7993	1378883,1160
	8906	396540,5987	1378879,9450
	8907	396541,1067	1378878,9470
	8908	396543,9379	1378873,3890
	8909	396544,2900	1378872,7000
	8910	396542,5731	1378872,1130
	8911	396564,8677	1378783,6710
	8912	396565,5000	1378783,9460
	8913	396573,3180	1378787,2090
	8914	396578,6910	1378778,0730

## Сведения о границах территориальной зоны застройки малоэтажными жилыми домами (Ж-2)

Сведения о характерных точках границ объекта	№ точки	Координаты	
		X	Y
	8915	396572,2090	1378774,2400
	8916	396567,6970	1378772,4480
	8917	396570,3135	1378762,0690
	8918	396570,6691	1378762,2210
	8919	396571,0010	1378762,3630
	8920	396577,9720	1378766,2720
	8921	396587,7390	1378773,3390
	8922	396590,5060	1378768,7830
	8923	396591,6010	1378759,3960
	8924	396583,6920	1378755,9830
	8925	396589,8020	1378738,7290
	8926	396589,1583	1378738,6670
	8927	396586,7368	1378725,1630
	8928	396586,7342	1378725,1480
	8929	396586,2760	1378720,6070
	8930	396585,8297	1378720,1150
	8931	396584,2722	1378711,4770
	8932	396583,1064	1378709,0940
	8933	396581,7481	1378704,7820
	8934	396581,9033	1378685,4390
	8935	396576,7200	1378686,8200
	8936	396569,0800	1378665,1000
	8937	396577,1900	1378644,5800
	8938	396580,6300	1378612,5400
	8939	396594,8946	1378554,1350
	8940	396595,5995	1378518,3120
	8941	396596,1270	1378518,5430
	8942	396600,1060	1378507,4800
	8943	396595,8339	1378506,4010
	8944	396596,0077	1378497,5710
	8945	396596,8720	1378493,3400
	8946	396596,1538	1378490,1420
	8947	396596,6168	1378466,6160
	8948	396598,0210	1378460,3880
	8949	396596,7435	1378460,1810
	8950	396596,7495	1378459,8720
	8951	396598,8390	1378460,3840
	8952	396598,1640	1378449,2300
	8953	396596,9722	1378448,5570
	8954	396597,1379	1378440,1340
	8955	396560,4292	1378420,5730
	8956	396560,9000	1378419,2900
	8957	396571,0175	1378396,8200

## Сведения о границах территориальной зоны застройки малоэтажными жилыми домами (Ж-2)

Сведения о характерных точках границ объекта	№ точки	Координаты	
		X	Y
	8958	396572,7335	1378393,4200
	8959	396576,3190	1378395,0270
	8960	396581,3410	1378384,1760
	8961	396578,2549	1378382,4780
	8962	396585,0183	1378362,4590
	8963	396586,8600	1378363,4200
	8964	396590,4703	1378346,3220
	8965	396591,5624	1378343,0900
	8966	396598,2153	1378340,0100
	8967	396610,5167	1378273,6860
	8968	396625,8240	1378278,4060
	8969	396633,2700	1378167,7820
	8970	396649,6605	1378157,4120
	8971	396667,6053	1378139,5740
	8972	396674,1369	1378143,7570
	8973	396680,3290	1378135,4940
	8974	396694,7360	1378147,6850
	8975	396692,4588	1378150,9160
	8976	396701,5740	1378159,0750
	8977	396704,8536	1378184,0380
	8978	396731,7140	1378205,5080
	8979	396706,2180	1378232,9960
	8980	396696,3600	1378240,1320
	8981	396694,8490	1378251,3120
	8982	396694,2060	1378256,0970
	8983	396736,4794	1378293,8550
	8984	396737,6681	1378292,3960
	8985	396739,0422	1378290,7070
	8986	396739,0449	1378290,7070
	8987	396739,0430	1378290,7060
	8988	396713,0550	1378267,5330
	8989	396726,8846	1378252,1190
	8990	396735,6410	1378260,2220
	8991	396735,6403	1378260,2210
	8992	396761,0339	1378232,7080
	8993	396761,0373	1378232,7050
	8994	396765,7208	1378227,6920
	8995	396774,3922	1378235,7690
	8996	396776,0727	1378237,2200
	8997	396782,2118	1378242,5190
	8998	396793,2160	1378231,5070
	8999	396794,1580	1378232,4630
	9000	396812,7660	1378214,1150

## Сведения о границах территориальной зоны застройки малоэтажными жилыми домами (Ж-2)

Сведения о характерных точках границ объекта	№ точки	Координаты	
		X	Y
	9001	396812,3750	1378213,6990
	9002	396835,5560	1378189,4190
	9003	396835,6800	1378189,5430
	9004	396850,1450	1378174,8370
	9005	396844,9917	1378169,5940
	9006	396834,2820	1378159,3430
	9007	396819,5440	1378146,5790
	9008	396800,7610	1378163,5110
	9009	396794,8080	1378158,2010
	9010	396786,1350	1378150,4480
	9011	396771,3230	1378137,8080
	9012	396768,2100	1378135,1400
	9013	396756,7684	1378125,3850
	9014	396756,8040	1378125,3510
	9015	396775,2730	1378108,3820
	9016	396766,6219	1378100,9590
	9017	396770,7540	1378096,6180
	9018	396790,1870	1378078,2400
	9019	396788,7410	1378076,5680
	9020	396808,0350	1378058,4610
	9021	396816,7438	1378053,0240
	9022	396788,3269	1377992,6560
	9023	396866,4670	1377881,9660
	9024	396881,0357	1377861,3280
	9025	396877,2403	1377858,9330
	9026	396846,7657	1377836,8930
	9027	396826,9382	1377817,2050
	9028	396823,6435	1377816,2640
	9029	396818,3154	1377823,8350
	9030	396815,8795	1377822,1310
	9031	396813,7019	1377824,9940
	9032	396811,7695	1377823,5230
	9033	396805,6653	1377833,3760
	9034	396797,4806	1377846,5700
	9035	396799,7600	1377854,6600
	9036	396794,8600	1377851,8400
	9037	396792,2800	1377856,4100
	9038	396787,3700	1377861,7800
	9039	396787,3694	1377861,7798
	9040	396787,3656	1377861,7840
	9041	396787,3535	1377861,7741
	9042	396785,9000	1377861,2600
	9043	396785,8410	1377861,3442

## Сведения о границах территориальной зоны застройки малоэтажными жилыми домами (Ж-2)

Сведения о характерных точках границ объекта	№ точки	Координаты	
		X	Y
	9044	396772,3900	1377849,7400
	9045	396764,3100	1377842,7500
	9046	396755,9000	1377836,2300
	9047	396755,8890	1377836,2497
	9048	396746,1304	1377853,7853
	9049	396745,4562	1377854,9880
	9050	396745,4002	1377855,0273
	9051	396735,3800	1377861,2700
	9052	396735,8098	1377861,7498
	9053	396735,8053	1377861,7530
	9054	396735,6753	1377866,5339
	9055	396735,6800	1377866,5400
	9056	396747,0300	1377881,2900
	9057	396734,1800	1377896,4100
	9058	396726,5300	1377905,4300
	9059	396713,7700	1377893,9700
	9060	396713,6767	1377893,8776
	9061	396713,3957	1377893,6098
	9062	396707,2300	1377887,4900
	9063	396708,1400	1377885,5200
	9064	396704,2500	1377883,0700
	9065	396700,3900	1377880,6500
	9066	396700,1073	1377880,9456
	9067	396698,6372	1377879,5445
	9068	396698,6300	1377879,5400
	9069	396698,6869	1377879,4886
	9070	396725,4368	1377853,2760
	9071	396723,1186	1377850,7410
	9072	396755,3535	1377819,8240
	9073	396749,2112	1377813,7140
	9074	396755,6036	1377806,4170
	9075	396764,9361	1377801,7770
	9076	396773,0971	1377805,7560
	9077	396774,9019	1377807,4000
	9078	396792,6515	1377787,7010
	9079	396795,1928	1377777,7010
	9080	396794,2449	1377775,1750
	9081	396784,9535	1377766,4820
	9082	396789,2871	1377761,9760
	9083	396786,2657	1377752,5400
	9084	396799,4425	1377740,7610
	9085	396801,0623	1377742,7370
	9086	396801,6492	1377742,5180

## Сведения о границах территориальной зоны застройки малоэтажными жилыми домами (Ж-2)

Сведения о характерных точках границ объекта	№ точки	Координаты	
		X	Y
	9087	396804,9294	1377740,4790
	9088	396811,6947	1377738,7380
	9089	396823,4553	1377731,9210
	9090	396826,4471	1377729,3260
	9091	396827,1888	1377726,7440
	9092	396805,2898	1377704,3070
	9093	396808,3410	1377698,9800
	9094	396811,5794	1377694,1410
	9095	396818,1471	1377691,2220
	9096	396835,3704	1377683,6905
	9097	396837,2500	1377681,1000
	9098	396835,2552	1377676,7347
	9099	396833,5467	1377674,2390
	9100	396842,6539	1377663,8810
	9101	396848,7356	1377661,2300
	9102	396848,1237	1377657,7590
	9103	396855,4559	1377649,7680
	9104	396867,2192	1377652,5230
	9105	396871,6621	1377648,6360
	9106	396880,6371	1377640,1400
	9107	396874,6462	1377631,4480
	9108	396878,0537	1377613,1340
	9109	396890,3081	1377616,9750
	9110	396901,1242	1377620,3650
	9111	396920,4058	1377562,1610
	9112	396923,8291	1377538,6880
	9113	396916,6796	1377506,7510
	9114	396917,2528	1377492,8980
	9115	396922,0733	1377479,0130
	9116	396952,3031	1377421,2750
	9117	396942,9409	1377410,3020
	9118	396817,2197	1377515,0980
	9119	396779,8308	1377468,7010
	9120	396492,6435	1377721,8250
	9121	396285,1674	1377906,0310
	9122	396205,9539	1377817,0760
	9123	396203,1241	1377813,8260
	9124	396133,3817	1377733,7340
	9125	396046,5064	1377633,3760
	9126	395978,2879	1377675,1510
	9127	395930,6020	1377713,1110
	9128	395923,9200	1377704,1900
	9129	395923,1200	1377703,3600



Сведения о границах территориальной зоны застройки малоэтажными жилыми домами (Ж-2)

Сведения о характерных точках границ объекта	№ точки	Координаты	
		X	Y
	9130	395921,2000	1377701,3400
	9131	395901,3300	1377680,6300
	9132	395894,4152	1377673,4250
	9133	395892,9316	1377675,2418
	9134	395892,9300	1377675,2400
	9135	395887,2141	1377682,2435
	9136	395874,3140	1377698,0410
	9137	395870,3526	1377703,0289
	9138	395867,6400	1377706,4400
	9139	395865,8647	1377708,6853
	9140	395865,2580	1377709,4510
	9141	395865,3617	1377709,5430
	9142	395865,6088	1377709,7689
	9143	395861,8520	1377714,3929
	9144	395856,7900	1377720,6200
	9145	395855,9884	1377721,6101
	9146	395853,7680	1377724,3430
	9147	395844,3692	1377736,7250
	9148	395844,3620	1377736,7350
	9149	395844,3617	1377736,7350
	9150	395844,1453	1377736,5771
	9151	395844,0700	1377736,5200
	9152	395844,0688	1377736,5213
	9153	395844,0670	1377736,5200
	9154	395842,7238	1377737,9950
	9155	395840,1900	1377740,7790
	9156	395839,3411	1377741,8610
	9157	395839,3400	1377741,8600
	9158	395834,2300	1377748,3700
	9159	395831,6900	1377751,5700
	9160	395828,7500	1377755,3000
	9161	395821,1400	1377764,9600
	9162	395817,5900	1377769,5300
	9163	395813,2000	1377775,0900
	9164	395811,2100	1377777,6800
	9165	395791,8500	1377801,7900
	9166	395791,8559	1377801,7938
	9167	395791,4900	1377802,2500
	9168	395790,3700	1377801,4800
	9169	395788,3291	1377799,9610
	9170	395787,7800	1377799,5550
	9171	395786,3000	1377796,2400
	9172	395786,2980	1377796,2340

## Сведения о границах территориальной зоны застройки малоэтажными жилыми домами (Ж-2)

Сведения о характерных точках границ объекта	№ точки	Координаты	
		X	Y
	9173	395778,2361	1377787,8970
	9174	395752,0920	1377684,8910
	9175	395761,7123	1377584,1490
	9176	395815,4862	1377536,1690
	9177	395847,0903	1377508,0050
	9178	395844,7020	1377504,8580
	9179	395842,5391	1377502,0696
	9180	395842,2100	1377502,1400
	9181	395834,1200	1377491,3200
	9182	395821,6000	1377474,8400
	9183	395813,0500	1377463,5700
	9184	395810,4700	1377458,7000
	9185	395796,6700	1377437,9100
	9186	395797,2300	1377437,4200
	9187	395794,4500	1377428,7400
	9188	395809,7600	1377416,5900
	9189	395827,1900	1377401,1100
	9190	395834,6900	1377394,4600
	9191	395828,3300	1377386,2100
	9192	395821,0100	1377376,7400
	9193	395785,6300	1377332,7400
	9194	395785,6312	1377332,7295
	9195	395785,1740	1377332,1620
	9196	395789,1000	1377302,0300
	9197	395789,9500	1377300,9000
	9198	395857,0500	1377248,6300
	9199	395861,0500	1377248,8200
	9200	395852,2600	1377240,1000
	9201	395879,0200	1377220,1700
	9202	395867,7900	1377177,7800
	9203	395869,1500	1377176,4600
	9204	395866,7900	1377162,5900
	9205	395866,4300	1377159,8900
	9206	395863,2000	1377141,5900
	9207	395857,5600	1377138,4400
	9208	395822,2700	1377141,7000
	9209	395805,2100	1377141,9100
	9210	395804,5900	1377145,0000
	9211	395803,4494	1377156,6920
	9212	395799,5939	1377156,2100
	9213	395793,6340	1377155,4650
	9214	395752,9800	1377152,1500
	9215	395735,4300	1377151,9300

## Сведения о границах территориальной зоны застройки малоэтажными жилыми домами (Ж-2)

Сведения о характерных точках границ объекта	№ точки	Координаты	
		X	Y
	9216	395689,8700	1377150,3100
	9217	395688,4740	1377149,6730
	9218	395668,4900	1377148,0500
	9219	395668,6000	1377145,5500
	9220	395668,5400	1377144,6600
	9221	395667,1700	1377121,2000
	9222	395667,0400	1377101,1600
	9223	395667,2500	1377100,9300
	9224	395666,9300	1377088,5900
	9225	395673,5600	1377086,9800
	9226	395673,2600	1377049,3400
	9227	395673,0827	1377044,3390
	9228	395643,2865	1377043,3380
	9229	395643,2100	1377037,8400
	9230	395639,8500	1376978,5700
	9231	395638,5170	1376963,1500
	9232	395642,7030	1376917,2080
	9233	395643,2000	1376892,2160
	9234	395643,4110	1376891,7050
	9235	395642,7910	1376887,9600
	9236	395643,8130	1376885,5260
	9237	395644,0200	1376873,1000
	9238	395638,3935	1376872,6380
	9239	395638,3404	1376872,6330
	9240	395635,5133	1376856,0050
	9241	395635,5788	1376855,9380
	9242	395637,8100	1376853,6500
	9243	395637,4050	1376852,9408
	9244	395635,8410	1376850,1970
	9245	395628,0400	1376849,7700
	9246	395627,7149	1376850,5080
	9247	395627,4366	1376850,5150
	9248	395547,9200	1376836,4370
	9249	395543,5800	1376835,5800
	9250	395529,1644	1376833,1160
	9251	395529,0083	1376833,0890
	9252	395517,0842	1376831,6260
	9253	395517,0839	1376831,6300
	9254	395517,0800	1376831,6300
	9255	395515,7900	1376831,4700
	9256	395516,4226	1376839,7990
	9257	395515,3189	1376853,4340
	9258	395508,2030	1376854,1898

## Сведения о границах территориальной зоны застройки малоэтажными жилыми домами (Ж-2)

Сведения о характерных точках границ объекта	№ точки	Координаты	
		X	Y
	9259	395507,3400	1376843,5800
	9260	395502,0600	1376841,4600
	9261	395488,4600	1376839,5400
	9262	395488,4600	1376838,8900
	9263	395465,0300	1376833,6000
	9264	395458,3600	1376833,1500
	9265	395458,1553	1376835,9140
	9266	395456,8006	1376854,5284
	9267	395456,1200	1376863,9900
	9268	395457,5488	1376864,1697
	9269	395461,1300	1376864,6200
	9270	395457,1400	1376865,7500
	9271	395455,7344	1376866,6296
	9272	395453,9600	1376867,7400
	9273	395451,8200	1376870,9000
	9274	395450,8100	1376875,0500
	9275	395450,7000	1376881,5700
	9276	395451,4000	1376894,7400
	9277	395461,7500	1376894,8200
	9278	395464,9500	1376895,2100
	9279	395470,3700	1376895,6200
	9280	395471,3000	1376895,6400
	9281	395471,2700	1376895,8500
	9282	395480,7200	1376897,9600
	9283	395486,6800	1376899,5900
	9284	395486,6875	1376899,5210
	9285	395486,8661	1376899,5519
	9286	395486,8200	1376901,2900
	9287	395486,7100	1376911,6500
	9288	395486,7800	1376922,8600
	9289	395484,7300	1376924,7700
	9290	395481,8800	1376923,8400
	9291	395480,6420	1376927,6297
	9292	395480,2700	1376928,7800
	9293	395479,8390	1376929,7928
	9294	395479,2700	1376931,1300
	9295	395486,1509	1376934,4955
	9296	395486,0900	1376936,9300
	9297	395486,6500	1376936,9300
	9298	395487,5700	1376961,0800
	9299	395487,6800	1376963,8900
	9300	395488,9569	1376963,7680
	9301	395488,9400	1376964,0800

## Сведения о границах территориальной зоны застройки малоэтажными жилыми домами (Ж-2)

Сведения о характерных точках границ объекта	№ точки	Координаты	
		X	Y
	9302	395490,8416	1376983,7774
	9303	395491,0600	1376986,0400
	9304	395491,9800	1376985,9100
	9305	395492,4800	1377005,2300
	9306	395490,2800	1377004,7800
	9307	395490,8275	1377011,2179
	9308	395491,7300	1377021,8300
	9309	395492,3208	1377029,4846
	9310	395492,4100	1377030,6400
	9311	395494,4100	1377034,4500
	9312	395497,9200	1377044,5500
	9313	395499,3600	1377077,9500
	9314	395519,8200	1377074,0875
	9315	395526,6400	1377072,8000
	9316	395528,3500	1377072,4200
	9317	395528,3892	1377072,6811
	9318	395532,2734	1377072,4170
	9319	395560,9476	1377260,4050
	9320	395553,2612	1377318,2920
	9321	395488,7399	1377312,9227
	9322	395486,8500	1377312,9600
	9323	395486,4433	1377312,7316
	9324	395480,4028	1377312,2289
	9325	395480,2800	1377312,8900
	9326	395470,2800	1377313,1700
	9327	395470,3542	1377311,3927
	9328	395420,1200	1377307,2300
	9329	395405,5066	1377357,5713
	9330	395403,6900	1377357,1300
	9331	395399,0200	1377373,6300
	9332	395400,4931	1377374,1270
	9333	395396,1845	1377388,8200
	9334	395394,7100	1377393,7400
	9335	395388,3700	1377412,8600
	9336	395394,0661	1377413,7967
	9337	395394,0061	1377414,5030
	9338	395401,0564	1377445,4700
	9339	395414,7505	1377466,2060
	9340	395427,7695	1377470,3730
	9341	395427,3094	1377473,2570
	9342	395443,8155	1377475,9734
	9343	395443,6500	1377477,3800
	9344	395452,5437	1377478,3051

## Сведения о границах территориальной зоны застройки малоэтажными жилыми домами (Ж-2)

Сведения о характерных точках границ объекта	№ точки	Координаты	
		X	Y
	9345	395454,1690	1377482,7750
	9346	395527,9629	1377494,9320
	9347	395527,2300	1377499,7600
	9348	395522,4000	1377511,8600
	9349	395522,7900	1377514,8500
	9350	395517,3100	1377525,6100
	9351	395512,2300	1377522,8700
	9352	395509,1200	1377527,3000
	9353	395499,8400	1377533,3200
	9354	395514,9100	1377543,6500
	9355	395526,7300	1377547,6200
	9356	395529,3200	1377548,4900
	9357	395534,5000	1377550,2900
	9358	395535,6600	1377549,6500
	9359	395538,0900	1377549,7800
	9360	395538,3800	1377552,7400
	9361	395540,2600	1377580,1800
	9362	395553,1300	1377594,0700
	9363	395555,4800	1377598,5100
	9364	395556,2300	1377599,8200
	9365	395559,5500	1377605,6400
	9366	395560,9900	1377607,7800
	9367	395568,0100	1377624,4700
	9368	395577,8000	1377639,6600
	9369	395598,2403	1377659,7503
	9370	395600,9896	1377662,9407
	9371	395589,2253	1377684,8880
	9372	395588,9243	1377684,8930
	9373	395582,7319	1377678,6100
	9374	395579,9308	1377680,5820
	9375	395579,9310	1377680,5800
	9376	395568,2800	1377668,0700
	9377	395565,2100	1377671,2900
	9378	395558,0850	1377655,5330
	9379	395551,6289	1377641,2630
	9380	395529,7944	1377592,9830
	9381	395527,8901	1377593,3910
	9382	395527,8900	1377593,3900
	9383	395510,4200	1377565,1900
	9384	395490,7100	1377533,3700
	9385	395483,6200	1377521,9400
	9386	395471,5700	1377512,5200
	9387	395465,9814	1377509,8090

## Сведения о границах территориальной зоны застройки малоэтажными жилыми домами (Ж-2)

Сведения о характерных точках границ объекта	№ точки	Координаты	
		X	Y
	9388	395459,9100	1377506,8770
	9389	395452,8500	1377503,4600
	9390	395448,1432	1377501,1860
	9391	395447,7970	1377501,0180
	9392	395435,2700	1377533,1600
	9393	395434,8390	1377533,5980
	9394	395418,5908	1377519,3250
	9395	395404,9930	1377507,3800
	9396	395399,4450	1377515,7130
	9397	395402,2740	1377524,4840
	9398	395401,9380	1377525,3050
	9399	395407,8840	1377531,4300
	9400	395405,0660	1377534,3130
	9401	395406,2562	1377535,4760
	9402	395408,4610	1377537,6310
	9403	395401,4350	1377544,8290
	9404	395406,7750	1377550,0480
	9405	395408,1430	1377548,6580
	9406	395419,9260	1377560,1660
	9407	395415,6000	1377565,1590
	9408	395415,3630	1377565,3580
	9409	395414,6900	1377565,9200
	9410	395409,1100	1377570,6300
	9411	395406,6118	1377572,7350
	9412	395399,4020	1377578,8030
	9413	395398,6310	1377579,4570
	9414	395344,6220	1377624,9320
	9415	395358,0055	1377644,8690
	9416	395361,8300	1377650,5700
	9417	395364,3069	1377654,2560
	9418	395371,4130	1377664,8410
	9419	395373,8359	1377668,4380
	9420	395374,2600	1377669,0700
	9421	395376,8800	1377672,9700
	9422	395395,8700	1377701,2800
	9423	395398,1983	1377715,1310
	9424	395398,6200	1377717,6400
	9425	395395,1010	1377718,5050
	9426	395394,8869	1377715,4990
	9427	395394,8822	1377715,5000
	9428	395394,6300	1377711,9300
	9429	395372,7100	1377714,5300
	9430	395369,2400	1377765,7300

## Сведения о границах территориальной зоны застройки малоэтажными жилыми домами (Ж-2)

Сведения о характерных точках границ объекта	№ точки	Координаты	
		X	Y
	9431	395392,3749	1377764,2090
	9432	395392,4014	1377764,2640
	9433	395398,7784	1377763,8600
	9434	395397,2318	1377740,6490
	9435	395398,2911	1377740,4760
	9436	395400,6700	1377740,1000
	9437	395401,3100	1377740,0000
	9438	395401,9764	1377748,6460
	9439	395402,0990	1377750,2470
	9440	395402,8690	1377760,2590
	9441	395403,2499	1377765,2660
	9442	395403,3570	1377766,6770
	9443	395404,6400	1377783,5800
	9444	395405,0300	1377783,8400
	9445	395414,7100	1377790,5200
	9446	395417,0262	1377792,4690
	9447	395418,5600	1377793,7630
	9448	395418,5888	1377793,7760
	9449	395418,6042	1377793,7830
	9450	395418,5600	1377793,7630
	9451	395416,2320	1377798,9890
	9452	395394,3100	1377798,5550
	9453	395394,9960	1377887,7320
	9454	395390,7660	1377984,3510
	9455	395417,7210	1377984,9720
	9456	395414,2909	1377997,6990
	9457	395414,2900	1377997,6990
	9458	395406,5850	1378012,8320
	9459	395399,8180	1378028,5630
	9460	395398,9000	1378028,1600
	9461	395398,5502	1378048,3752
	9462	395407,2914	1378051,9400
	9463	395401,9025	1378065,3870
	9464	395390,2694	1378093,8690
	9465	395371,9642	1378089,7130
	9466	395357,8646	1378096,6240
	9467	395366,1792	1378115,5940
	9468	395377,0709	1378116,4400
	9469	395376,9100	1378116,8500
	9470	395374,2600	1378121,1640
	9471	395372,8260	1378123,8760
	9472	395373,7530	1378126,6430
	9473	395375,9801	1378128,8540



## Сведения о границах территориальной зоны застройки малоэтажными жилыми домами (Ж-2)

Сведения о характерных точках границ объекта	№ точки	Координаты	
		X	Y
	9474	395370,8994	1378141,2930
	9475	395372,3620	1378141,9870
	9476	395369,9610	1378147,1010
	9477	395373,8010	1378148,9700
	9478	395368,8660	1378161,6130
	9479	395365,5520	1378160,0580
	9480	395363,6274	1378159,0970
	9481	395356,7995	1378175,8140
	9482	395357,7220	1378176,2320
	9483	395352,8551	1378185,4710
	9484	395339,7897	1378217,4600
	9485	395339,2820	1378217,2140
	9486	395332,7930	1378228,3830
	9487	395334,8934	1378229,4480
	9488	395333,8181	1378232,0800
	9489	395327,2270	1378241,8070
	9490	395329,4323	1378242,8180
	9491	395321,0131	1378263,4310
	9492	395320,6530	1378263,2800
	9493	395317,6230	1378269,4960
	9494	395314,4660	1378276,0080
	9495	395315,6407	1378276,5850
	9496	395307,4149	1378296,7240
	9497	395312,2830	1378298,9630
	9498	395317,1710	1378301,1240
	9499	395300,9833	1378322,8770
	9500	395296,6140	1378320,9690
	9501	395287,2742	1378327,6810
	9502	395287,2270	1378327,7150
	9503	395287,2190	1378327,7210
	9504	395278,1960	1378323,8160
	9505	395274,5020	1378333,4550
	9506	395274,5063	1378333,4560
	9507	395261,6114	1378367,1220
	9508	395261,2039	1378375,3400
	9509	395261,2048	1378375,3400
	9510	395258,9935	1378394,2020
	9511	395248,7950	1378390,1650
	9512	395244,2840	1378408,6890
	9513	395259,4170	1378412,2260
	9514	395260,1086	1378412,5460
	9515	395241,5037	1378458,0960
	9516	395237,0626	1378465,7220

## Сведения о границах территориальной зоны застройки малоэтажными жилыми домами (Ж-2)

Сведения о характерных точках границ объекта	№ точки	Координаты	
		X	Y
	9517	395238,6480	1378466,3880
	9518	395239,9190	1378466,9250
	9519	395208,4300	1378516,8020
	9520	395193,9017	1378539,8280
	8678	395170,9230	1378576,2460
	9521	395323,3200	1380733,3100
	9522	395330,0800	1380740,4000
	9523	395364,4900	1380740,5000
	9524	395374,6000	1380730,2200
	9525	395351,0800	1380707,0500
	9521	395323,3200	1380733,3100
	9526	395343,9200	1380639,1200
	9527	395357,5300	1380655,1000
	9528	395358,6900	1380653,9400
	9529	395359,1800	1380654,5400
	9530	395359,2094	1380654,5230
	9531	395359,1960	1380654,5350
	9532	395359,1900	1380654,5400
	9533	395373,0700	1380671,4800
	9534	395403,9300	1380643,7600
	9535	395389,4600	1380627,7400
	9536	395389,4590	1380627,7390
	9537	395390,3410	1380626,7240
	9538	395394,6884	1380622,0000
	9539	395395,3680	1380622,6990
	9540	395399,6900	1380618,3740
	9541	395401,5330	1380616,2270
	9542	395405,2050	1380620,0630
	9543	395409,7900	1380615,8590
	9544	395410,1510	1380616,1250
	9545	395416,3780	1380622,4510
	9546	395421,0005	1380623,2500
	9547	395421,4840	1380623,3340
	9548	395432,0580	1380614,8510
	9549	395433,1170	1380611,3440
	9550	395430,3983	1380608,5290
	9551	395432,3955	1380604,3810
	9552	395443,4402	1380602,7880
	9553	395454,1599	1380603,3420
	9554	395456,7798	1380607,6620
	9555	395456,4070	1380608,1130
	9556	395484,4140	1380640,8760
	9557	395487,9030	1380637,4630

## Сведения о границах территориальной зоны застройки малоэтажными жилыми домами (Ж-2)

Сведения о характерных точках границ объекта	№ точки	Координаты	
		X	Y
	9558	395492,4950	1380642,8070
	9559	395496,5140	1380639,2260
	9560	395496,8530	1380639,6170
	9561	395498,3130	1380638,4160
	9562	395497,9950	1380637,9920
	9563	395517,8573	1380621,4910
	9564	395519,5755	1380632,3580
	9565	395526,9449	1380645,2960
	9566	395505,7301	1380666,7210
	9567	395510,4200	1380671,2600
	9568	395482,2300	1380699,5700
	9569	395461,1829	1380720,3460
	9570	395450,2739	1380733,5140
	9571	395420,0400	1380765,5500
	9572	395405,6400	1380780,8300
	9573	395393,1100	1380794,1200
	9574	395380,1100	1380807,4100
	9575	395365,2400	1380821,5800
	9576	395350,3323	1380836,4040
	9577	395349,1700	1380837,5600
	9578	395362,5000	1380852,9800
	9579	395387,3200	1380880,1900
	9580	395388,1300	1380881,0800
	9581	395390,1000	1380879,1670
	9582	395411,0839	1380901,6527
	9583	395411,1800	1380901,7600
	9584	395437,9033	1380930,1883
	9585	395446,7600	1380939,6100
	9586	395451,8300	1380933,6700
	9587	395452,7400	1380934,4200
	9588	395473,6900	1380911,5300
	9589	395474,1600	1380911,9600
	9590	395476,9100	1380909,3500
	9591	395473,9210	1380906,1710
	9592	395487,3590	1380892,7510
	9593	395482,3810	1380887,1520
	9594	395482,9390	1380886,5830
	9595	395497,1716	1380872,1990
	9596	395554,2428	1380930,1520
	9597	395579,0515	1380896,6870
	9598	395594,5019	1380888,3910
	9599	395617,6743	1380914,3914
	9600	395617,7500	1380922,7800

## Сведения о границах территориальной зоны застройки малоэтажными жилыми домами (Ж-2)

Сведения о характерных точках границ объекта	№ точки	Координаты	
		X	Y
	9601	395616,2400	1380922,7700
	9602	395614,1600	1380923,3800
	9603	395609,5100	1380927,6000
	9604	395617,2300	1380933,5800
	9605	395602,8700	1380949,4500
	9606	395597,7700	1380944,8200
	9607	395582,1000	1380960,3200
	9608	395591,6100	1380970,8700
	9609	395595,6100	1380979,3200
	9610	395607,4200	1380981,6900
	9611	395609,1400	1380983,3900
	9612	395614,0300	1380988,2300
	9613	395654,7400	1380950,8400
	9614	395659,6511	1380946,1800
	9615	395682,2965	1380929,0760
	9616	395711,9657	1380961,1020
	9617	395761,7920	1380919,8820
	9618	395772,3930	1380911,2140
	9619	395711,0631	1380838,0057
	9620	395728,8200	1380818,1700
	9621	395731,7100	1380814,9400
	9622	395735,6567	1380805,1476
	9623	395766,2346	1380776,5310
	9624	395723,9051	1380735,4460
	9625	395753,4148	1380703,7720
	9626	395755,0280	1380705,3820
	9627	395756,7910	1380703,6120
	9628	395755,1201	1380701,9410
	9629	395792,5067	1380661,8110
	9630	395785,0500	1380656,1330
	9631	395789,1670	1380650,5410
	9632	395788,6560	1380649,8660
	9633	395792,8940	1380643,7050
	9634	395794,5100	1380644,4890
	9635	395798,6860	1380639,0870
	9636	395799,9420	1380640,1170
	9637	395802,9090	1380636,9450
	9638	395801,1640	1380634,4080
	9639	395802,8800	1380631,7430
	9640	395799,8290	1380629,7250
	9641	395804,4200	1380623,1660
	9642	395808,0410	1380625,6110
	9643	395810,0120	1380622,6910

## Сведения о границах территориальной зоны застройки малоэтажными жилыми домами (Ж-2)

Сведения о характерных точках границ объекта	№ точки	Координаты	
		X	Y
	9644	395806,6280	1380620,0630
	9645	395808,8400	1380616,8620
	9646	395807,6610	1380615,6360
	9647	395810,9170	1380611,9900
	9648	395807,6100	1380608,6860
	9649	395810,6070	1380605,5620
	9650	395806,1070	1380601,0360
	9651	395809,3700	1380597,5390
	9652	395807,2850	1380595,2510
	9653	395801,9130	1380600,1340
	9654	395791,5940	1380589,7320
	9655	395796,1270	1380584,8960
	9656	395794,0800	1380582,8660
	9657	395789,5170	1380587,6330
	9658	395780,6550	1380577,8730
	9659	395783,8670	1380574,7850
	9660	395776,4030	1380566,1060
	9661	395774,2790	1380567,4850
	9662	395772,6250	1380565,5400
	9663	395770,0850	1380566,9490
	9664	395767,8950	1380563,9630
	9665	395769,7090	1380561,5830
	9666	395767,3800	1380559,1560
	9667	395764,7810	1380561,0060
	9668	395762,1530	1380558,5870
	9669	395761,3900	1380557,8970
	9670	395761,4890	1380556,3970
	9671	395758,0152	1380553,0450
	9672	395758,0126	1380553,0470
	9673	395757,9934	1380553,0230
	9674	395751,7800	1380547,0270
	9675	395744,7240	1380540,2420
	9676	395740,6220	1380544,0160
	9677	395740,3150	1380544,3190
	9678	395735,4720	1380548,7830
	9679	395733,5990	1380550,5090
	9680	395732,8660	1380549,7900
	9681	395730,9680	1380551,5420
	9682	395727,0690	1380555,1560
	9683	395723,9410	1380553,8850
	9684	395720,9960	1380552,6810
	9685	395718,5580	1380551,6620
	9686	395716,5760	1380550,8920

## Сведения о границах территориальной зоны застройки малоэтажными жилыми домами (Ж-2)

Сведения о характерных точках границ объекта	№ точки	Координаты	
		X	Y
	9687	395713,4660	1380549,6180
	9688	395712,4690	1380549,2170
	9689	395718,2000	1380544,0780
	9690	395729,0950	1380533,9560
	9691	395684,3640	1380488,7730
	9692	395681,1450	1380491,5140
	9693	395678,6780	1380488,5760
	9694	395674,5530	1380483,6890
	9695	395677,3240	1380480,9980
	9696	395677,7306	1380480,6000
	9697	395642,9310	1380446,1430
	9698	395629,4950	1380432,8390
	9699	395647,7995	1380414,7600
	9700	395625,9361	1380394,1080
	9701	395601,5820	1380413,4440
	9702	395585,0973	1380399,7580
	9703	395523,0840	1380466,7310
	9704	395503,0300	1380444,9300
	9705	395484,3700	1380458,6400
	9706	395472,5300	1380467,3400
	9707	395472,6000	1380467,4200
	9708	395465,3000	1380473,2000
	9709	395459,1300	1380478,3600
	9710	395459,3300	1380478,5700
	9711	395455,5500	1380481,9200
	9712	395452,4600	1380485,9600
	9713	395437,3200	1380500,8400
	9714	395421,3300	1380516,4600
	9715	395421,8600	1380519,5600
	9716	395418,6200	1380522,5200
	9717	395396,8800	1380540,1800
	9718	395397,4900	1380540,8100
	9719	395390,9200	1380546,3400
	9720	395392,2600	1380548,8600
	9721	395367,6400	1380563,7300
	9722	395364,0700	1380565,6500
	9723	395363,8600	1380565,7900
	9724	395356,7600	1380570,5700
	9725	395353,2600	1380572,2000
	9726	395349,6800	1380574,9900
	9727	395346,0620	1380577,1390
	9728	395347,0600	1380578,3400
	9729	395349,3871	1380581,1410

## Сведения о границах территориальной зоны застройки малоэтажными жилыми домами (Ж-2)

Сведения о характерных точках границ объекта	№ точки	Координаты	
		X	Y
	9730	395352,0090	1380584,2960
	9731	395373,6017	1380613,6370
	9732	395368,8500	1380617,7100
	9526	395343,9200	1380639,1200
	9733	395352,8000	1380704,0800
	9734	395375,3100	1380726,4600
	9735	395404,7800	1380756,4100
	9736	395418,3500	1380743,3200
	9737	395423,3800	1380738,2300
	9738	395438,1500	1380723,4400
	9739	395420,2500	1380704,7300
	9740	395420,1058	1380704,7210
	9741	395429,2200	1380696,2000
	9742	395409,1500	1380671,3700
	9743	395387,9200	1380692,3100
	9744	395398,6193	1380703,3830
	9745	395398,5700	1380703,3800
	9746	395389,1500	1380712,7200
	9747	395388,8800	1380713,0200
	9748	395388,8398	1380713,0600
	9749	395377,9700	1380702,5500
	9750	395373,6200	1380706,6500
	9751	395361,8500	1380695,0500
	9733	395352,8000	1380704,0800
	9752	395422,7400	1380647,4400
	9753	395447,5900	1380677,0000
	9754	395463,9900	1380661,0500
	9755	395440,9400	1380630,9200
	9752	395422,7400	1380647,4400
	9756	395427,5210	1377064,4270
	9757	395427,6900	1377078,1600
	9758	395439,2200	1377078,1500
	9759	395463,7600	1377076,3800
	9760	395464,4300	1377076,0500
	9761	395464,7845	1377075,6192
	9762	395465,8700	1377074,3000
	9763	395468,9600	1377064,1700
	9764	395469,0961	1377063,9318
	9765	395469,1600	1377063,8200
	9766	395492,4600	1377063,4700
	9767	395491,1200	1377044,5900
	9768	395468,3700	1377043,8500
	9769	395468,3161	1377043,8470

## Сведения о границах территориальной зоны застройки малоэтажными жилыми домами (Ж-2)

Сведения о характерных точках границ объекта	№ точки	Координаты	
		X	Y
	9770	395468,2702	1377042,4034
	9771	395468,2700	1377042,4000
	9772	395454,4506	1377042,6239
	9773	395444,2000	1377042,7900
	9774	395442,8092	1377042,8713
	9775	395439,4100	1377043,0700
	9776	395438,6800	1377045,4800
	9777	395439,3300	1377063,2100
	9756	395427,5210	1377064,4270
	9778	395624,3327	1378954,2660
	9779	395770,9581	1379019,8820
	9780	395764,8290	1379033,9300
	9781	395780,8670	1379040,9380
	9782	395783,2610	1379035,4310
	9783	395791,0580	1379038,8360
	9784	395789,0650	1379043,4130
	9785	395815,1800	1379054,8120
	9786	395812,3850	1379061,2250
	9787	395825,2110	1379066,8280
	9788	395828,0140	1379060,4180
	9789	395831,3170	1379061,8570
	9790	395828,5140	1379068,2700
	9791	395838,0480	1379072,4310
	9792	395838,8470	1379070,5950
	9793	395844,5880	1379077,3510
	9794	395846,3880	1379077,0260
	9795	395850,5640	1379075,5660
	9796	395852,9000	1379071,3280
	9797	395938,6050	1379108,5440
	9798	395941,9810	1379101,2950
	9799	395981,8690	1379119,8730
	9800	395984,0304	1379115,2340
	9801	396005,6323	1379124,9010
	9802	396038,2293	1379051,6890
	9803	395944,3658	1379004,1300
	9804	395665,2838	1378865,6340
	9778	395624,3327	1378954,2660
	9805	396412,2300	1377184,2200
	9806	396473,0500	1377265,6600
	9807	396479,0792	1377273,7350
	9808	396512,1627	1377245,7450
	9809	396518,3720	1377238,3820
	9810	396518,3700	1377238,3800



## Сведения о границах территориальной зоны застройки малоэтажными жилыми домами (Ж-2)

Сведения о характерных точках границ объекта	№ точки	Координаты	
		X	Y
	9811	396517,8500	1377234,1200
	9812	396512,6100	1377227,6500
	9813	396458,4240	1377149,2160
	9814	396458,4600	1377149,6650
	9815	396450,0080	1377161,1020
	9816	396449,9960	1377161,1100
	9817	396438,9840	1377167,0390
	9818	396426,7800	1377175,7300
	9819	396419,9200	1377180,1100
	9805	396412,2300	1377184,2200
	9820	396780,6721	1382339,9040
	9821	396859,7558	1382426,3560
	9822	396892,2000	1382416,8200
	9823	396908,2300	1382405,7300
	9824	396911,0800	1382409,8400
	9825	396925,4700	1382399,8900
	9826	396904,7100	1382369,8700
	9827	396923,9669	1382350,7930
	9828	396922,4600	1382345,7800
	9829	396922,4698	1382345,7890
	9830	396912,0562	1382311,0370
	9831	396893,1111	1382294,0850
	9832	396832,9175	1382299,3320
	9820	396780,6721	1382339,9040
	9833	396916,1504	1382532,0600
	9834	396920,0553	1382536,2750
	9835	396920,0200	1382536,3000
	9836	396927,6100	1382547,2100
	9837	396932,8300	1382554,7400
	9838	396933,3000	1382555,4200
	9839	396942,7400	1382568,9900
	9840	396954,0800	1382585,3200
	9841	396966,6500	1382603,4200
	9842	396967,3500	1382604,4200
	9843	396979,6800	1382622,1600
	9844	396980,8300	1382623,8200
	9845	396995,8800	1382645,4800
	9846	396998,1000	1382648,6800
	9847	396998,1700	1382648,7800
	9848	397008,9900	1382664,3600
	9849	397041,3800	1382710,9800
	9850	397051,3407	1382703,2408
	9851	397094,1814	1382764,9050

## Сведения о границах территориальной зоны застройки малоэтажными жилыми домами (Ж-2)

Сведения о характерных точках границ объекта	№ точки	Координаты	
		X	Y
	9852	397093,9210	1382765,0880
	9853	397111,8103	1382790,2800
	9854	397119,0188	1382800,6558
	9855	397108,9300	1382808,2100
	9856	397133,3800	1382843,3900
	9857	397158,7800	1382879,9500
	9858	397160,4400	1382882,3300
	9859	397160,4600	1382882,3200
	9860	397162,3600	1382881,0500
	9861	397161,5400	1382879,8100
	9862	397163,5400	1382878,4700
	9863	397164,3600	1382879,7100
	9864	397166,2900	1382878,4500
	9865	397166,5500	1382878,8700
	9866	397164,6400	1382880,1400
	9867	397165,4700	1382881,3800
	9868	397163,4700	1382882,7200
	9869	397162,6400	1382881,4600
	9870	397160,7200	1382882,7400
	9871	397170,5900	1382896,8100
	9872	397180,8349	1382889,6321
	9873	397180,8355	1382889,6330
	9874	397185,3254	1382886,4858
	9875	397194,1400	1382880,3100
	9876	397195,9650	1382882,9460
	9877	397205,4580	1382896,6600
	9878	397207,9474	1382897,8379
	9879	397209,0500	1382898,3600
	9880	397209,0504	1382898,3598
	9881	397209,0530	1382898,3610
	9882	397274,8200	1382853,3600
	9883	397277,0240	1382864,7000
	9884	397300,0834	1382849,3520
	9885	397300,4603	1382849,9191
	9886	397301,7135	1382849,1080
	9887	397301,8504	1382838,1240
	9888	397308,1148	1382816,2360
	9889	397326,3775	1382796,4000
	9890	397295,1998	1382685,2740
	9891	397339,8780	1382691,8890
	9892	397335,7549	1382630,5210
	9893	397377,3607	1382572,1090
	9894	397385,2782	1382532,1632

## Сведения о границах территориальной зоны застройки малоэтажными жилыми домами (Ж-2)

Сведения о характерных точках границ объекта	№ точки	Координаты	
		X	Y
	9895	397364,6700	1382531,3600
	9896	397348,3800	1382530,9800
	9897	397337,9655	1382524,2270
	9898	397302,3954	1382525,1580
	9899	397255,8045	1382512,1030
	9900	397230,8891	1382465,2890
	9901	397142,6088	1382526,4670
	9902	397114,3954	1382539,9180
	9903	397037,0842	1382488,0080
	9904	397034,7678	1382460,8460
	9905	397015,5763	1382448,5310
	9906	397015,5700	1382448,5400
	9907	397012,6194	1382446,6410
	9908	396982,9200	1382476,6200
	9909	396980,1400	1382491,9700
	9910	396936,3300	1382524,7300
	9911	396930,2927	1382518,0450
	9833	396916,1504	1382532,0600
	9912	397070,6380	1377234,7870
	9913	397075,5330	1377241,2180
	9914	397080,9680	1377248,5660
	9915	397084,3110	1377252,9060
	9916	397088,8990	1377258,8510
	9917	397093,8920	1377264,7680
	9918	397100,5860	1377271,3670
	9919	397102,7690	1377275,1380
	9920	397111,4340	1377282,9960
	9921	397138,8780	1377306,2030
	9922	397144,8680	1377298,7640
	9923	397176,3270	1377259,6400
	9924	397169,8090	1377224,8260
	9925	397156,9350	1377213,2190
	9926	397152,6500	1377208,6380
	9927	397147,8830	1377213,4350
	9928	397129,7320	1377195,6630
	9929	397105,8820	1377216,7780
	9930	397097,5710	1377223,1070
	9931	397078,8430	1377231,7830
	9932	397072,8390	1377234,5750
	9912	397070,6380	1377234,7870
	9933	397636,2742	1380829,8980
	9934	397651,3923	1380837,9820
	9935	397698,1582	1380793,4340

## Сведения о границах территориальной зоны застройки малоэтажными жилыми домами (Ж-2)

Сведения о характерных точках границ объекта	№ точки	Координаты	
		X	Y
	9936	397711,8256	1380800,4635
	9937	397713,5072	1380798,5833
	9938	397718,9300	1380792,5200
	9939	397719,1169	1380792,6518
	9940	397732,4600	1380802,0600
	9941	397850,6300	1380835,7800
	9942	397860,0800	1380822,0800
	9943	397870,3800	1380810,8800
	9944	397874,2600	1380806,6500
	9945	397897,9400	1380813,1700
	9946	397898,6254	1380813,3813
	9947	397899,1400	1380813,5400
	9948	397939,0200	1380814,4200
	9949	397963,7928	1380815,0055
	9950	397971,6000	1380815,1900
	9951	398056,2300	1380789,1900
	9952	398066,1541	1380791,5356
	9953	398119,9900	1380804,2600
	9954	398120,6463	1380804,4267
	9955	398121,2500	1380804,5800
	9956	398126,4900	1380805,7800
	9957	398139,4610	1380802,7463
	9958	398143,5466	1380801,7908
	9959	398143,5500	1380801,7900
	9960	398160,7700	1380803,9100
	9961	398164,3000	1380797,9200
	9962	398164,4041	1380796,2854
	9963	398164,5400	1380794,1500
	9964	398165,1200	1380786,0600
	9965	398164,5764	1380783,0630
	9966	398163,2100	1380775,5300
	9967	398163,3721	1380771,6474
	9968	398163,4400	1380770,0200
	9969	398182,8700	1380768,7700
	9970	398217,9500	1380776,7100
	9971	398217,9489	1380776,7152
	9972	398217,9611	1380776,7180
	9973	398229,0717	1380771,3810
	9974	398231,8800	1380775,2700
	9975	398247,3500	1380779,2300
	9976	398249,1400	1380774,1000
	9977	398249,1425	1380774,0929
	9978	398249,1430	1380774,0930

## Сведения о границах территориальной зоны застройки малоэтажными жилыми домами (Ж-2)

Сведения о характерных точках границ объекта	№ точки	Координаты	
		X	Y
	9979	398260,0560	1380777,2430
	9980	398259,9070	1380777,6890
	9981	398271,5170	1380780,0540
	9982	398318,7480	1380792,3030
	9983	398351,6930	1380800,3630
	9984	398384,1160	1380808,9330
	9985	398394,1210	1380799,8260
	9986	398394,1861	1380799,3710
	9987	398394,1884	1380799,3710
	9988	398394,6336	1380796,2520
	9989	398398,3322	1380790,2787
	9990	398398,6400	1380789,7800
	9991	398398,6409	1380789,7801
	9992	398398,6459	1380789,7720
	9993	398459,7324	1380683,7360
	9994	398452,9330	1380682,4890
	9995	398419,9410	1380670,5470
	9996	398419,7580	1380669,7510
	9997	398416,0650	1380668,4880
	9998	398416,3237	1380667,5512
	9999	398416,3200	1380667,5500
	10000	398410,0922	1380665,4279
	10001	398405,5200	1380663,8710
	10002	398334,1660	1380638,6930
	10003	398326,0325	1380635,6813
	10004	398318,9700	1380633,0700
	10005	398317,6400	1380635,4800
	10006	398317,6396	1380635,4799
	10007	398317,6390	1380635,4810
	10008	398303,8752	1380630,6656
	10009	398296,7400	1380628,1700
	10010	398287,6100	1380624,9200
	10011	398177,6300	1380586,4600
	10012	398172,7037	1380584,9212
	10013	398147,4987	1380602,1975
	10014	398145,3800	1380603,6500
	10015	398137,0750	1380609,4000
	10016	398128,7690	1380615,1510
	10017	398128,3491	1380615,4409
	10018	398125,2100	1380617,6100
	10019	398110,4300	1380621,8400
	10020	398096,8946	1380621,2545
	10021	398094,4780	1380621,1510

## Сведения о границах территориальной зоны застройки малоэтажными жилыми домами (Ж-2)

Сведения о характерных точках границ объекта	№ точки	Координаты	
		X	Y
	10022	398083,7291	1380620,7010
	10023	398040,1400	1380618,8770
	10024	397967,3481	1380582,3150
	10025	397963,5607	1380581,0660
	10026	397958,9949	1380578,1190
	10027	397945,1850	1380571,1830
	10028	397919,0550	1380552,8090
	10029	397919,0559	1380552,8071
	10030	397915,5062	1380550,3109
	10031	397876,6742	1380523,0050
	10032	397875,3064	1380522,0432
	10033	397873,6200	1380520,8600
	10034	397856,4618	1380519,9601
	10035	397735,9299	1380672,5420
	10036	397665,2482	1380777,0248
	10037	397644,0100	1380808,4200
	10038	397644,0085	1380808,4194
	9933	397636,2742	1380829,8980
	10039	397670,0700	1379283,4000
	10040	397670,2710	1379296,7150
	10041	397670,5100	1379312,5400
	10042	397672,3300	1379311,6900
	10043	397687,3700	1379304,6600
	10044	397687,5712	1379311,3209
	10045	397688,5300	1379343,0600
	10046	397701,2500	1379342,9500
	10047	397705,5482	1379374,0968
	10048	397705,5500	1379374,1100
	10049	397704,7100	1379388,7600
	10050	397703,4400	1379410,7500
	10051	397702,2300	1379431,7500
	10052	397701,8000	1379439,0000
	10053	397714,7600	1379477,9500
	10054	397722,1000	1379493,8800
	10055	397735,8500	1379523,6200
	10056	397743,6000	1379539,3300
	10057	397743,7200	1379545,4300
	10058	397746,3100	1379545,1300
	10059	397755,2216	1379564,3132
	10060	397759,4240	1379562,5230
	10061	397752,6835	1379553,8090
	10062	397750,5050	1379541,2510
	10063	397769,2369	1379540,7110

## Сведения о границах территориальной зоны застройки малоэтажными жилыми домами (Ж-2)

Сведения о характерных точках границ объекта	№ точки	Координаты	
		X	Y
	10064	397772,3933	1379540,6202
	10065	397772,4310	1379542,1420
	10066	397772,8690	1379554,7380
	10067	397807,0070	1379554,0480
	10068	397806,7048	1379540,0910
	10069	397806,7100	1379540,0884
	10070	397806,7100	1379540,0900
	10071	397825,5100	1379530,4800
	10072	397851,5700	1379521,9400
	10073	397868,3435	1379516,4377
	10074	397876,7520	1379513,6830
	10075	397897,1700	1379499,8710
	10076	397897,1700	1379499,8700
	10077	397897,1700	1379499,8700
	10078	397896,2200	1379466,3800
	10079	397895,9066	1379449,2888
	10080	397895,4940	1379426,5720
	10081	397895,3498	1379415,6950
	10082	397901,8200	1379415,2282
	10083	397901,8200	1379415,2300
	10084	398317,3493	1379390,1210
	10085	398321,6528	1379404,1440
	10086	398375,4580	1379403,3410
	10087	398377,6666	1379402,9873
	10088	398379,2500	1379403,0000
	10089	398379,4759	1379402,6975
	10090	398383,1437	1379402,1100
	10091	398392,6476	1379403,0850
	10092	398407,4117	1379402,8650
	10093	398414,4469	1379413,4650
	10094	398416,8379	1379415,0080
	10095	398420,0935	1379420,3070
	10096	398439,2420	1379419,8490
	10097	398431,3400	1379436,1930
	10098	398430,3608	1379437,0190
	10099	398433,8831	1379442,7520
	10100	398445,1521	1379443,0610
	10101	398535,9924	1379247,9950
	10102	398584,2788	1379208,8510
	10103	398654,3934	1379137,0870
	10104	398879,2893	1378843,9430
	10105	398941,9073	1378736,9500
	10106	398968,5802	1378702,4350

## Сведения о границах территориальной зоны застройки малоэтажными жилыми домами (Ж-2)

Сведения о характерных точках границ объекта	№ точки	Координаты	
		X	Y
	10107	398963,7290	1378697,4300
	10108	398958,4739	1378691,9810
	10109	398958,4030	1378691,9070
	10110	398954,8300	1378692,2210
	10111	398916,9360	1378692,8010
	10112	398914,5340	1378694,8200
	10113	398903,2340	1378696,9410
	10114	398899,7260	1378699,8750
	10115	398899,7594	1378699,9020
	10116	398899,6300	1378700,0100
	10117	398899,6065	1378699,9980
	10118	398899,5385	1378700,0680
	10119	398898,8598	1378699,6050
	10120	398897,5840	1378698,7360
	10121	398894,8720	1378700,4960
	10122	398888,4180	1378701,1230
	10123	398888,2612	1378701,2690
	10124	398873,8800	1378703,2400
	10125	398873,8493	1378703,2400
	10126	398873,9750	1378703,0980
	10127	398858,8130	1378703,0760
	10128	398842,0560	1378701,7220
	10129	398829,9780	1378698,6270
	10130	398827,2040	1378697,3060
	10131	398827,1170	1378697,4430
	10132	398827,1100	1378697,4400
	10133	398823,8440	1378694,7570
	10134	398800,9038	1378689,8930
	10135	398798,4721	1378684,9490
	10136	398792,9411	1378680,9020
	10137	398798,8910	1378674,2540
	10138	398799,0040	1378674,1280
	10139	398780,7290	1378658,9480
	10140	398776,5350	1378663,4040
	10141	398773,1370	1378659,9260
	10142	398768,6330	1378655,3310
	10143	398766,5890	1378653,1920
	10144	398761,8140	1378651,2640
	10145	398759,9530	1378650,9870
	10146	398749,3020	1378646,8000
	10147	398748,8350	1378646,2930
	10148	398748,5100	1378645,9870
	10149	398748,2940	1378646,1980



## Сведения о границах территориальной зоны застройки малоэтажными жилыми домами (Ж-2)

Сведения о характерных точках границ объекта	№ точки	Координаты	
		X	Y
	10150	398748,0535	1378646,0720
	10151	398748,2580	1378645,8300
	10152	398726,8880	1378634,8580
	10153	398726,7790	1378634,9880
	10154	398726,3000	1378635,5580
	10155	398700,4620	1378664,7180
	10156	398692,0990	1378673,2850
	10157	398647,3161	1378717,6630
	10158	398646,4200	1378719,2500
	10159	398617,6700	1378756,3300
	10160	398596,7100	1378779,4400
	10161	398577,8600	1378787,6700
	10162	398576,0331	1378796,9430
	10163	398573,3296	1378799,6580
	10164	398566,5279	1378806,3540
	10165	398566,4990	1378806,3240
	10166	398552,0380	1378820,4930
	10167	398549,5694	1378822,9010
	10168	398538,2262	1378833,7220
	10169	398537,0440	1378834,7900
	10170	398537,0724	1378834,8230
	10171	398536,9600	1378834,9300
	10172	398528,2998	1378840,0010
	10173	398512,5270	1378856,7560
	10174	398480,4567	1378892,2650
	10175	398486,9812	1378898,0830
	10176	398472,9280	1378912,9400
	10177	398469,7490	1378910,1190
	10178	398463,0840	1378918,5980
	10179	398463,0999	1378918,6130
	10180	398463,0000	1378918,7400
	10181	398454,6459	1378934,2020
	10182	398440,4360	1378953,4040
	10183	398426,8320	1378966,5080
	10184	398424,3680	1378968,7960
	10185	398421,7990	1378971,1760
	10186	398417,2440	1378966,8540
	10187	398413,0680	1378970,3730
	10188	398409,8850	1378971,7930
	10189	398409,9507	1378971,8580
	10190	398409,7900	1378971,9300
	10191	398376,6800	1379005,1100
	10192	398373,3920	1379005,2430

## Сведения о границах территориальной зоны застройки малоэтажными жилыми домами (Ж-2)

Сведения о характерных точках границ объекта	№ точки	Координаты	
		X	Y
	10193	398371,7390	1379006,3180
	10194	398330,2232	1379013,0040
	10195	398306,3500	1379028,9000
	10196	398295,1673	1379019,6760
	10197	398280,5813	1379025,3956
	10198	398280,4800	1379025,1200
	10199	398279,2821	1379025,9051
	10200	398261,8009	1379032,7600
	10201	398240,3665	1379044,7760
	10202	398240,3155	1379047,0280
	10203	398272,5668	1379097,2090
	10204	398278,2249	1379106,0120
	10205	398280,9846	1379103,5240
	10206	398288,7045	1379113,3340
	10207	398319,4154	1379152,3605
	10208	398319,3000	1379152,4400
	10209	398321,5764	1379155,7664
	10210	398341,2678	1379186,8360
	10211	398359,1619	1379220,5290
	10212	398359,2490	1379220,6970
	10213	398359,2506	1379220,6960
	10214	398359,2512	1379220,6970
	10215	398367,4798	1379238,9740
	10216	398331,7451	1379271,0740
	10217	398324,5094	1379266,0530
	10218	398324,1115	1379265,9410
	10219	398324,0145	1379265,7500
	10220	398323,6185	1379265,4690
	10221	398323,5666	1379265,3990
	10222	398321,6308	1379264,0550
	10223	398295,3792	1379261,6070
	10224	398269,8733	1379249,6050
	10225	398249,2613	1379245,2700
	10226	398246,3709	1379244,8590
	10227	398246,3958	1379244,7140
	10228	398245,5029	1379244,5270
	10229	398220,6695	1379239,2570
	10230	398220,6553	1379239,4060
	10231	398220,5800	1379239,3900
	10232	398220,0555	1379239,0060
	10233	398182,4108	1379223,5750
	10234	398174,1605	1379231,3570
	10235	398174,1226	1379231,3500

## Сведения о границах территориальной зоны застройки малоэтажными жилыми домами (Ж-2)

Сведения о характерных точках границ объекта	№ точки	Координаты	
		X	Y
	10236	398174,1042	1379231,4100
	10237	398174,0300	1379231,4800
	10238	398156,4093	1379226,5430
	10239	398154,1660	1379225,7560
	10240	398154,1147	1379225,9000
	10241	398154,1142	1379225,9000
	10242	398154,1653	1379225,7560
	10243	398134,9748	1379220,9460
	10244	398140,6884	1379208,2780
	10245	398141,3995	1379206,7630
	10246	398123,9269	1379198,0920
	10247	398123,8491	1379198,2350
	10248	398123,8400	1379198,2300
	10249	398122,4071	1379200,8400
	10250	398113,7481	1379196,2940
	10251	398103,6505	1379190,5530
	10252	398103,5721	1379190,6970
	10253	398103,5600	1379190,6900
	10254	398100,1600	1379196,9300
	10255	398097,6292	1379195,8900
	10256	398097,3245	1379195,5980
	10257	398079,3332	1379187,0250
	10258	398079,2600	1379187,1650
	10259	398079,2500	1379187,1600
	10260	398057,2747	1379185,0710
	10261	398057,3460	1379184,9350
	10262	398053,7840	1379183,2450
	10263	398044,8670	1379178,8390
	10264	398041,5130	1379176,9560
	10265	398041,4380	1379177,0940
	10266	398041,4300	1379177,0900
	10267	398038,4235	1379175,4080
	10268	398038,4980	1379175,2620
	10269	398027,2340	1379169,7980
	10270	398026,8140	1379169,6010
	10271	398025,5070	1379169,0830
	10272	398024,1390	1379168,5280
	10273	398013,6890	1379163,7210
	10274	398012,8310	1379163,2830
	10275	398011,7650	1379162,7500
	10276	398011,6980	1379162,8880
	10277	398011,6800	1379162,8800
	10278	398012,4300	1379160,9400

## Сведения о границах территориальной зоны застройки малоэтажными жилыми домами (Ж-2)

Сведения о характерных точках границ объекта	№ точки	Координаты	
		X	Y
	10279	398012,4990	1379160,7970
	10280	398012,5130	1379160,8040
	10281	398018,8280	1379147,7630
	10282	398031,4570	1379121,6470
	10283	397979,1960	1379095,9150
	10284	397967,1550	1379099,4220
	10285	397967,0912	1379099,5540
	10286	397950,9960	1379132,8200
	10287	397950,0469	1379134,7420
	10288	397917,8305	1379119,1660
	10289	397916,4780	1379118,5120
	10290	397916,4421	1379118,5870
	10291	397916,2925	1379118,9010
	10292	397910,4733	1379116,0990
	10293	397910,2770	1379116,0050
	10294	397907,9410	1379114,8800
	10295	397884,2670	1379139,5470
	10296	397884,2625	1379139,5520
	10297	397884,0840	1379139,4700
	10298	397878,1020	1379136,5870
	10299	397835,2400	1379161,1100
	10300	397828,7204	1379181,3760
	10301	397826,6688	1379182,7120
	10302	397826,6600	1379182,7000
	10303	397749,1615	1379233,3900
	10304	397749,0900	1379231,0700
	10305	397728,0100	1379245,0300
	10306	397701,0500	1379262,8900
	10307	397696,8428	1379265,6652
	10308	397691,0900	1379269,4600
	10039	397670,0700	1379283,4000
	10309	397915,1300	1379502,4500
	10310	397948,1900	1379483,0800
	10311	397952,8100	1379480,3800
	10312	397972,3100	1379470,2700
	10313	398002,4300	1379454,6300
	10314	398008,6300	1379448,6800
	10315	398009,8900	1379439,9900
	10316	398002,2100	1379439,6300
	10317	397975,7700	1379440,0300
	10318	397958,4700	1379440,2900
	10319	397952,2100	1379440,3800
	10320	397929,7500	1379443,2200

## Сведения о границах территориальной зоны застройки малоэтажными жилыми домами (Ж-2)

Сведения о характерных точках границ объекта	№ точки	Координаты	
		X	Y
	10321	397923,4700	1379468,6800
	10309	397915,1300	1379502,4500
	10322	398417,7650	1384046,0300
	10323	398419,5048	1384056,1820
	10324	398464,3354	1384050,2360
	10325	398527,6442	1384040,0120
	10326	398527,5790	1384039,6940
	10327	398526,0970	1384031,6130
	10328	398520,2870	1383999,8900
	10329	398516,2993	1383946,3900
	10330	398914,9229	1383955,7270
	10331	398928,8469	1383880,8930
	10332	399178,3677	1383923,8807
	10333	399178,0800	1383925,5200
	10334	399221,8100	1383933,1600
	10335	399222,1362	1383931,4212
	10336	399290,1018	1383943,1303
	10337	399289,7700	1383945,0400
	10338	399319,5100	1383950,2400
	10339	399319,8788	1383948,2603
	10340	399345,0334	1383952,5940
	10341	399344,6800	1383954,6400
	10342	399385,6000	1383961,7900
	10343	399435,4300	1383970,5000
	10344	399435,8192	1383968,2347
	10345	399606,6990	1383997,6740
	10346	399621,2730	1383901,7570
	10347	399671,0599	1383907,3470
	10348	399678,8366	1383867,7760
	10349	399651,8090	1383862,8040
	10350	399484,1900	1383833,0420
	10351	399482,5510	1383842,9110
	10352	399458,0810	1383838,6770
	10353	399460,6950	1383823,8980
	10354	399259,2260	1383788,4240
	10355	399259,2770	1383788,0340
	10356	399256,5140	1383787,6170
	10357	399256,4590	1383787,9390
	10358	399203,7750	1383778,6680
	10359	399179,6370	1383774,6490
	10360	399042,4850	1383750,7050
	10361	398973,2260	1383738,6050
	10362	398971,9710	1383745,6750

## Сведения о границах территориальной зоны застройки малоэтажными жилыми домами (Ж-2)

Сведения о характерных точках границ объекта	№ точки	Координаты	
		X	Y
	10363	398954,5781	1383742,6030
	10364	398947,3800	1383741,3320
	10365	398949,1730	1383731,0830
	10366	398720,4961	1383688,4430
	10367	398719,4380	1383695,4620
	10368	398720,4380	1383695,6080
	10369	398718,0950	1383712,4350
	10370	398682,6020	1383707,8320
	10371	398682,3390	1383709,1100
	10372	398680,8650	1383708,8070
	10373	398680,1490	1383712,9600
	10374	398681,7410	1383715,3770
	10375	398677,0213	1383740,9050
	10376	398675,1710	1383750,9130
	10377	398675,1509	1383750,9090
	10378	398666,0750	1383749,3290
	10379	398659,1550	1383789,6290
	10380	398659,1324	1383789,6260
	10381	398659,1250	1383789,6690
	10382	398662,7350	1383789,9170
	10383	398659,0551	1383823,3580
	10384	398657,4610	1383830,3700
	10385	398702,7060	1383838,1810
	10386	398703,7265	1383831,5850
	10387	398752,7840	1383839,4800
	10388	398753,8360	1383835,6620
	10389	398764,4734	1383837,8810
	10390	398755,2899	1383887,9510
	10391	398614,4423	1383873,1510
	10392	398606,6436	1383872,2890
	10393	398606,5980	1383872,5890
	10394	398439,8700	1383853,8320
	10322	398417,7650	1384046,0300
	10395	398910,5200	1384107,9800
	10396	398946,3200	1384113,8500
	10397	398958,1800	1384117,7700
	10398	399037,2500	1384135,6500
	10399	399054,8500	1384033,7500
	10400	399031,5800	1384029,6600
	10401	399030,4700	1384036,1800
	10402	398940,1200	1384020,1200
	10403	398938,0300	1384014,7600
	10404	398927,9300	1384013,2900

## Сведения о границах территориальной зоны застройки малоэтажными жилыми домами (Ж-2)

Сведения о характерных точках границ объекта	№ точки	Координаты	
		X	Y
	10405	398927,0300	1384019,4300
	10406	398919,2900	1384056,1000
	10407	398918,4600	1384062,5900
	10395	398910,5200	1384107,9800
	10408	398980,2885	1383622,3560
	10409	399115,7842	1383646,2900
	10410	399234,7034	1383642,8740
	10411	399449,9457	1383522,7340
	10412	399439,6746	1383502,7000
	10413	399446,2440	1383498,8910
	10414	399395,6043	1383411,0730
	10415	399384,3884	1383391,6230
	10416	399384,3880	1383391,6220
	10417	399380,2479	1383394,0800
	10418	399335,1719	1383308,1730
	10419	399471,5278	1383229,9480
	10420	399358,8984	1383009,5910
	10421	399350,6191	1383014,4590
	10422	399235,9634	1383052,2060
	10423	399033,5601	1383118,8420
	10408	398980,2885	1383622,3560
	10424	399144,7216	1377860,3900
	10425	399151,0980	1377862,2910
	10426	399156,2537	1377863,7910
	10427	399156,2535	1377863,7920
	10428	399184,2866	1377871,9460
	10429	399184,2980	1377871,9490
	10430	399199,7490	1377881,8700
	10431	399199,4280	1377888,0290
	10432	399198,9310	1377897,5650
	10433	399198,9322	1377897,5650
	10434	399212,7429	1377898,0280
	10435	399245,8520	1377899,1380
	10436	399245,8525	1377899,1360
	10437	399247,6660	1377893,0860
	10438	399247,9690	1377893,1960
	10439	399258,9590	1377881,7570
	10440	399259,7770	1377880,8920
	10441	399263,0250	1377877,4500
	10442	399265,9930	1377877,1250
	10443	399274,2490	1377881,0710
	10444	399290,1230	1377856,4550
	10445	399285,8380	1377815,8930

## Сведения о границах территориальной зоны застройки малоэтажными жилыми домами (Ж-2)

Сведения о характерных точках границ объекта	№ точки	Координаты	
		X	Y
	10446	399285,5890	1377808,9580
	10447	399285,0820	1377773,6580
	10448	399252,6590	1377765,8580
	10449	399233,4860	1377766,9460
	10450	399231,4949	1377765,4460
	10451	399202,9500	1377812,6400
	10452	399177,5800	1377824,7800
	10453	399163,5400	1377821,6300
	10454	399159,4776	1377826,0410
	10455	399153,5395	1377836,9710
	10456	399147,7692	1377849,7600
	10424	399144,7216	1377860,3900
	10457	399261,5955	1383646,7090
	10458	399315,5602	1383671,1950
	10459	399655,0167	1383733,0690
	10460	399717,8701	1383702,6650
	10461	399721,8389	1383703,5240
	10462	399816,9035	1383337,8540
	10457	399261,5955	1383646,7090
	10463	399420,9995	1382615,8840
	10464	399431,9186	1382635,4450
	10465	399423,9631	1382639,3460
	10466	399457,5549	1382702,3950
	10467	399566,7546	1382894,8190
	10468	399644,2295	1383031,3400
	10469	399824,0658	1382927,0920
	10470	400028,6139	1382808,5190
	10471	399748,2297	1382316,5486
	10472	399747,2736	1382314,8710
	10473	399546,4108	1382429,6930
	10474	399575,5669	1382481,9240
	10475	399481,9513	1382536,3230
	10476	399499,9704	1382565,8990
	10463	399420,9995	1382615,8840
	10477	399540,2477	1383350,8620
	10478	399566,9660	1383397,8730
	10479	399567,6364	1383397,9410
	10480	399572,7448	1383395,0940
	10481	399597,7394	1383440,2700
	10482	399797,2717	1383328,9660
	10483	399805,9508	1383321,4230
	10484	399776,5414	1383268,3460
	10485	399720,8468	1383297,4560



## Сведения о границах территориальной зоны застройки малоэтажными жилыми домами (Ж-2)

Сведения о характерных точках границ объекта	№ точки	Координаты	
		X	Y
	10486	399725,2250	1383305,1240
	10487	399631,4490	1383359,7170
	10488	399631,4560	1383359,7170
	10489	399634,8030	1383365,5610
	10490	399607,2970	1383380,7740
	10491	399602,6210	1383372,3310
	10492	399600,8620	1383373,2910
	10493	399588,4560	1383379,9780
	10494	399580,4660	1383365,1260
	10495	399584,5430	1383339,6090
	10496	399584,5400	1383339,6100
	10497	399557,5100	1383355,0200
	10498	399551,6496	1383344,5200
	10477	399540,2477	1383350,8620
	10499	399895,0402	1385485,0880
	10500	399956,9668	1385482,9670
	10501	399948,5720	1385490,7910
	10502	399971,9980	1385491,4190
	10503	399972,6293	1385491,6060
	10504	399989,7910	1385496,7040
	10505	400000,1540	1385499,9820
	10506	400022,7430	1385511,9870
	10507	400032,5950	1385520,2940
	10508	400032,5953	1385520,2930
	10509	400042,1870	1385528,3790
	10510	400069,5880	1385556,4000
	10511	400084,9910	1385571,3610
	10512	400100,9370	1385590,5390
	10513	400125,6410	1385614,3990
	10514	400139,7300	1385629,0860
	10515	400159,7500	1385643,8500
	10516	400177,1420	1385651,5990
	10517	400188,1400	1385654,4980
	10518	400202,6300	1385656,7610
	10519	400261,4280	1385655,4540
	10520	400292,1210	1385662,7280
	10521	400310,2690	1385668,7360
	10522	400332,5080	1385672,0580
	10523	400378,8920	1385678,2230
	10524	400428,4880	1385685,6610
	10525	400450,4400	1385688,9830
	10526	400486,9980	1385692,8190
	10527	400517,4350	1385696,8920

## Сведения о границах территориальной зоны застройки малоэтажными жилыми домами (Ж-2)

Сведения о характерных точках границ объекта	№ точки	Координаты	
		X	Y
	10528	400532,0830	1385699,7360
	10529	400547,6430	1385705,4950
	10530	400564,0460	1385712,6530
	10531	400631,8410	1385731,4320
	10532	400657,3800	1385740,8640
	10533	400665,0210	1385743,8990
	10534	400667,6900	1385744,9600
	10535	400669,3157	1385745,4830
	10536	400671,3398	1385746,1350
	10537	400671,3398	1385746,1348
	10538	400690,8320	1385752,4160
	10539	400706,9830	1385758,3070
	10540	400720,7480	1385776,2760
	10541	400730,4350	1385784,0940
	10542	400740,5930	1385789,0550
	10543	400777,5420	1385799,8840
	10544	400794,2770	1385806,2060
	10545	400811,3190	1385813,9920
	10546	400845,0590	1385824,9090
	10547	400857,7030	1385828,6320
	10548	400904,2700	1385839,6910
	10549	400941,4450	1385845,0380
	10550	400989,7420	1385852,2110
	10551	400994,5336	1385852,9057
	10552	401032,1401	1385686,8480
	10553	401032,1399	1385686,8480
	10554	401032,2981	1385686,1500
	10555	400948,8726	1385667,5050
	10556	400940,1090	1385664,3490
	10557	400926,4800	1385661,1440
	10558	400920,7680	1385660,7570
	10559	400902,6749	1385657,1810
	10560	400881,6302	1385652,4770
	10561	400844,3340	1385645,0370
	10562	400825,9520	1385641,0070
	10563	400774,5955	1385631,1250
	10564	400742,2543	1385624,6730
	10565	400708,2687	1385615,4333
	10566	400708,2688	1385615,4330
	10567	400598,9766	1385585,7200
	10568	400496,7023	1385540,9260
	10569	400396,3567	1385475,1840
	10570	400324,7370	1385383,2925

## Сведения о границах территориальной зоны застройки малоэтажными жилыми домами (Ж-2)

Сведения о характерных точках границ объекта	№ точки	Координаты	
		X	Y
	10571	400322,5650	1385381,5690
	10572	400285,6680	1385414,2360
	10573	400188,9658	1385385,1180
	10574	400045,1731	1385416,5010
	10575	400045,1578	1385416,4760
	10576	399980,2733	1385430,6250
	10577	399910,8350	1385445,8890
	10499	399895,0402	1385485,0880
	10578	400337,8110	1385068,2930
	10579	400423,0460	1385169,9600
	10580	400429,9670	1385178,9210
	10581	400446,1430	1385199,8610
	10582	400454,2360	1385210,3220
	10583	400467,8924	1385198,2960
	10584	401535,6736	1384643,5810
	10585	401524,8678	1384639,0800
	10586	401512,3850	1384645,1080
	10587	401497,7810	1384627,7960
	10588	401307,0620	1384478,3180
	10589	401290,9470	1384465,6960
	10590	401342,3790	1384387,4180
	10591	401339,4550	1384384,4290
	10592	401353,1650	1384371,0010
	10593	401378,2980	1384332,7500
	10594	401405,2132	1384291,7900
	10595	401405,6759	1384291,0860
	10596	401375,3535	1384279,6550
	10597	401377,0470	1384276,7060
	10598	401371,2650	1384273,5310
	10599	401362,8960	1384269,8080
	10600	401358,7090	1384272,5820
	10601	401353,8400	1384269,8920
	10602	401351,2630	1384268,4870
	10603	401341,9080	1384264,7860
	10604	401340,7555	1384266,2350
	10605	401285,4242	1384243,8980
	10606	401258,6495	1384269,2860
	10607	401230,9022	1384295,5960
	10608	401222,5400	1384289,0500
	10609	401210,4056	1384304,0806
	10610	401209,5100	1384305,1900
	10611	401198,7700	1384297,2700
	10612	401199,5035	1384296,3840

## Сведения о границах территориальной зоны застройки малоэтажными жилыми домами (Ж-2)

Сведения о характерных точках границ объекта	№ точки	Координаты	
		X	Y
	10613	401197,3320	1384294,8510
	10614	401197,7000	1384294,3870
	10615	401187,6230	1384283,3350
	10616	401185,3670	1384280,8570
	10617	401168,7600	1384299,7200
	10618	401123,5827	1384345,5570
	10619	401122,9410	1384345,1730
	10620	401121,3653	1384347,8070
	10621	401063,3150	1384406,7050
	10622	401056,1750	1384413,5780
	10623	400859,5240	1384641,7980
	10624	400844,7056	1384661,7880
	10625	400605,0281	1384889,0500
	10626	400593,5100	1384891,7700
	10627	400552,0300	1384898,7100
	10628	400499,7975	1384907,4060
	10629	400452,8319	1384915,2274
	10630	400444,8900	1384916,5500
	10631	400366,9900	1384944,9400
	10632	400376,4280	1384985,7120
	10578	400337,8110	1385068,2930
	10633	400463,4221	1385221,3140
	10634	400466,5030	1385224,5930
	10635	400467,9450	1385226,1230
	10636	400474,5920	1385233,1630
	10637	400504,8940	1385265,2360
	10638	400563,2350	1385313,6680
	10639	400646,1780	1385358,6690
	10640	400672,9220	1385369,5310
	10641	400837,2080	1385418,6200
	10642	400873,2740	1385426,6830
	10643	400879,4750	1385428,0730
	10644	400884,8840	1385428,5630
	10645	400903,8530	1385430,2850
	10646	400950,8800	1385434,5560
	10647	401021,2890	1385440,9360
	10648	401093,5700	1385452,7330
	10649	401095,5660	1385444,6590
	10650	401128,7810	1385450,7250
	10651	401268,3130	1385483,0020
	10652	401265,3600	1385496,1970
	10653	401337,6190	1385511,1550
	10654	401348,4890	1385510,1800

## Сведения о границах территориальной зоны застройки малоэтажными жилыми домами (Ж-2)

Сведения о характерных точках границ объекта	№ точки	Координаты	
		X	Y
	10655	401411,5170	1385525,4230
	10656	401431,0080	1385531,8830
	10657	401449,6820	1385527,8610
	10658	401556,5570	1385551,9950
	10659	401555,5210	1385559,1920
	10660	401707,2150	1385588,3920
	10661	401894,5360	1385624,4690
	10662	402035,0580	1385654,3920
	10663	402034,8390	1385657,6910
	10664	402058,9690	1385662,4690
	10665	402104,3790	1385671,4740
	10666	402126,4140	1385669,6960
	10667	402148,4890	1385679,0400
	10668	402209,4690	1385688,9320
	10669	402361,6630	1385724,1870
	10670	402378,0080	1385731,5340
	10671	402378,5920	1385731,6260
	10672	402433,6120	1385740,1590
	10673	402438,3540	1385744,0470
	10674	402521,3556	1385760,8310
	10675	402534,1713	1385763,5390
	10676	402540,0900	1385733,7460
	10677	402540,3490	1385733,3920
	10678	402547,3350	1385673,0290
	10679	402562,9430	1385640,8650
	10680	402567,8700	1385612,3980
	10681	402583,5070	1385511,4280
	10682	402589,4600	1385464,2600
	10683	402590,4818	1385431,5410
	10684	402590,4792	1385431,5398
	10685	402491,8400	1385408,7000
	10686	402484,0200	1385406,8900
	10687	402402,5300	1385406,4100
	10688	402402,5200	1385406,4100
	10689	402296,4700	1385346,9000
	10690	402285,7300	1385340,8600
	10691	402272,4900	1385333,4300
	10692	402256,5100	1385324,4700
	10693	402153,2900	1385266,5400
	10694	402153,2800	1385266,5400
	10695	402018,4000	1385190,8600
	10696	401999,0140	1385179,9720
	10697	402052,2750	1385106,1030

## Сведения о границах территориальной зоны застройки малоэтажными жилыми домами (Ж-2)

Сведения о характерных точках границ объекта	№ точки	Координаты	
		X	Y
	10698	402059,4000	1385096,2370
	10699	402057,1400	1385092,8980
	10700	402052,6840	1385086,3060
	10701	402043,5550	1385070,8990
	10702	402033,7440	1385051,2070
	10703	402027,7760	1385036,8040
	10704	402026,8780	1385034,6290
	10705	402026,1960	1385032,8510
	10706	402007,9820	1384985,4200
	10707	401995,3530	1384979,2150
	10708	401985,2430	1384969,4070
	10709	401978,6651	1384956,9640
	10710	401978,6649	1384956,9640
	10711	401976,2600	1384943,0870
	10712	401978,2570	1384929,1440
	10713	401984,4580	1384916,5110
	10714	401994,2730	1384906,4010
	10715	401984,0820	1384792,1410
	10716	401976,9020	1384756,8490
	10717	401970,3250	1384744,4100
	10718	401967,9120	1384730,5330
	10719	401969,0690	1384721,9990
	10720	401942,0560	1384696,4380
	10721	401877,7360	1384635,5710
	10722	401867,1210	1384643,6880
	10723	401859,2410	1384649,7180
	10724	401859,2392	1384649,7186
	10725	401859,2400	1384649,7200
	10726	401679,4300	1384787,3800
	10727	401586,8900	1384664,9200
	10728	401586,8942	1384664,9162
	10729	401578,6440	1384647,2140
	10730	401562,6920	1384654,8370
	10731	401550,2968	1384649,6730
	10732	400475,9679	1385210,1860
	10633	400463,4221	1385221,3140
	10733	400532,1018	1384556,4760
	10734	400582,6021	1384651,8730
	10735	400595,1498	1384644,8859
	10736	400597,8500	1384649,8900
	10737	400685,1700	1384598,0000
	10738	400667,8100	1384569,3000
	10739	400653,9900	1384545,1100

## Сведения о границах территориальной зоны застройки малоэтажными жилыми домами (Ж-2)

Сведения о характерных точках границ объекта	№ точки	Координаты	
		X	Y
	10740	400650,1200	1384538,0900
	10741	400645,0000	1384529,1800
	10742	400644,6000	1384529,4100
	10743	400630,7200	1384506,8800
	10744	400628,1583	1384508,3537
	10745	400626,1065	1384505,1000
	10733	400532,1018	1384556,4760
	10746	400767,5850	1384429,5770
	10747	400783,0851	1384458,3940
	10748	400787,7303	1384455,9658
	10749	400788,8000	1384457,9100
	10750	400791,5900	1384462,4400
	10751	400831,8500	1384440,0900
	10752	400828,7581	1384434,5186
	10753	400846,7489	1384425,1140
	10754	400858,2364	1384447,3830
	10755	400861,1158	1384445,6420
	10756	400861,3800	1384446,1200
	10757	400893,0300	1384428,4600
	10758	400892,1467	1384426,8796
	10759	400933,3924	1384401,9410
	10760	400894,6579	1384345,4160
	10761	400868,9329	1384359,3460
	10762	400873,2459	1384367,8830
	10763	400795,9533	1384413,0131
	10764	400771,3200	1384426,1400
	10765	400771,8431	1384427,0907
	10746	400767,5850	1384429,5770
	10766	401503,2750	1384070,7040
	10767	401534,9280	1384101,3860
	10768	401538,3800	1384097,8670
	10769	401555,3240	1384114,5040
	10770	401555,3239	1384114,5041
	10771	401555,3300	1384114,5100
	10772	401547,3600	1384123,2000
	10773	401539,3718	1384130,4420
	10774	401532,4860	1384136,6920
	10775	401537,3528	1384141,0903
	10776	401541,3500	1384144,7000
	10777	401541,3474	1384144,7005
	10778	401541,3480	1384144,7010
	10779	401542,7390	1384148,4090
	10780	401535,6830	1384155,2380

## Сведения о границах территориальной зоны застройки малоэтажными жилыми домами (Ж-2)

Сведения о характерных точках границ объекта	№ точки	Координаты	
		X	Y
	10781	401535,8400	1384155,8950
	10782	401534,3760	1384156,7970
	10783	401533,8470	1384155,0520
	10784	401527,9300	1384161,4430
	10785	401533,4240	1384166,3160
	10786	401540,5490	1384164,4800
	10787	401542,7572	1384166,5154
	10788	401558,0280	1384180,5910
	10789	401567,2230	1384206,4550
	10790	401569,2632	1384211,3948
	10791	401572,3500	1384218,8500
	10792	401588,4700	1384221,9400
	10793	401598,8800	1384210,5400
	10794	401603,8200	1384214,5300
	10795	401612,3900	1384201,1700
	10796	401784,4100	1384126,8100
	10797	401824,3300	1384107,8100
	10798	401843,3100	1384144,4500
	10799	401958,2700	1384099,8100
	10800	402078,2300	1384150,3700
	10801	402113,5400	1384192,2000
	10802	402229,6700	1384146,9300
	10803	402301,5800	1384309,2600
	10804	402367,2200	1384327,2900
	10805	402358,4900	1384388,9500
	10806	402376,1700	1384412,6300
	10807	402390,8700	1384421,4100
	10808	402490,8100	1384435,5200
	10809	402449,5600	1384250,0000
	10810	402324,8200	1384138,9000
	10811	402262,0649	1383995,6111
	10812	402262,0593	1383995,6160
	10813	402252,1685	1383995,3328
	10814	402247,6200	1383995,2100
	10815	402231,0000	1383965,3800
	10816	402220,0000	1383943,3800
	10817	402208,4200	1383921,8800
	10818	402197,3200	1383900,5400
	10819	402182,4000	1383874,2200
	10820	402177,2762	1383865,3098
	10821	402168,1080	1383849,3750
	10822	402152,7116	1383858,1867
	10823	402141,8600	1383864,4000



## Сведения о границах территориальной зоны застройки малоэтажными жилыми домами (Ж-2)

Сведения о характерных точках границ объекта	№ точки	Координаты	
		X	Y
	10824	402091,1900	1383892,2800
	10825	402090,5415	1383892,6449
	10826	402067,6190	1383905,5450
	10827	402059,9220	1383909,4510
	10828	402059,8959	1383909,4382
	10829	402054,0300	1383906,5700
	10830	402027,8400	1383895,9800
	10831	402004,2100	1383885,7300
	10832	401995,6780	1383882,2700
	10833	401982,8770	1383877,0860
	10834	401912,8120	1383900,2420
	10835	401874,4580	1383913,1300
	10836	401866,1583	1383920,1316
	10837	401857,2900	1383927,6200
	10838	401850,8797	1383933,1926
	10839	401848,4920	1383935,2710
	10840	401847,0021	1383936,1314
	10841	401846,0200	1383936,7000
	10842	401800,8500	1383930,0400
	10843	401744,9000	1383950,7800
	10844	401697,4500	1383961,0100
	10845	401697,4351	1383961,0147
	10846	401607,3103	1383995,8580
	10847	401507,0242	1384038,8780
	10848	401503,4460	1384040,4130
	10849	401519,0720	1384059,7290
	10850	401515,8450	1384061,6480
	10766	401503,2750	1384070,7040
	10851	402583,3907	1385271,1350
	10852	402583,9992	1385271,6640
	10853	402608,2899	1385283,9190
	10854	403103,2907	1385620,3510
	10855	403108,9422	1385611,9620
	10856	403130,9728	1385592,0770
	10857	403130,9732	1385592,0760
	10858	403130,9717	1385592,0750
	10859	403130,9114	1385592,0320
	10860	402632,5878	1385218,9780
	10861	402632,2340	1385218,7130
	10862	402631,6280	1385219,0450
	10863	402593,3220	1385239,7770
	10864	402586,4230	1385262,9880
	10851	402583,3907	1385271,1350

## Сведения о границах территориальной зоны застройки малоэтажными жилыми домами (Ж-2)

Сведения о характерных точках границ объекта	№ точки	Координаты	
		X	Y
	10865	402609,4189	1383050,4358
	10866	402609,4190	1383050,4359
	10867	402612,1692	1383045,0540
	10868	402614,3611	1383039,3445
	10869	402612,1693	1383045,0536
	10865	402609,4189	1383050,4358
	10870	402619,6462	1383025,5781
	10871	402636,1600	1383038,4100
	10872	402636,2400	1383039,2900
	10873	402637,0400	1383048,1000
	10874	402637,3900	1383051,9700
	10875	402645,9900	1383061,0200
	10876	402659,7300	1383075,5800
	10877	402673,4800	1383090,1100
	10878	402687,2300	1383104,6400
	10879	402700,9800	1383119,1700
	10880	402714,7300	1383133,7000
	10881	402728,4800	1383148,2300
	10882	402742,2300	1383162,7600
	10883	402743,0100	1383163,6000
	10884	402757,0800	1383178,4300
	10885	402777,4000	1383158,2000
	10886	402781,6450	1383153,9849
	10887	402781,6500	1383153,9900
	10888	402797,7800	1383137,9500
	10889	402806,4700	1383129,2800
	10890	402811,1200	1383124,7600
	10891	402824,5800	1383111,7100
	10892	402830,1400	1383106,3200
	10893	402838,0300	1383098,6600
	10894	402851,5100	1383085,5900
	10895	402853,8000	1383083,3600
	10896	402865,1400	1383072,7300
	10897	402867,8000	1383070,2200
	10898	402878,8100	1383059,8600
	10899	402881,8000	1383057,0700
	10900	402892,2300	1383046,7600
	10901	402905,5700	1383033,6000
	10902	402915,5700	1383023,7200
	10903	402918,9100	1383020,4300
	10904	402932,2500	1383007,2400
	10905	402945,6000	1382994,0700
	10906	402949,3300	1382990,3900

## Сведения о границах территориальной зоны застройки малоэтажными жилыми домами (Ж-2)

Сведения о характерных точках границ объекта	№ точки	Координаты	
		X	Y
	10907	402956,1400	1382983,5100
	10908	402958,8400	1382980,7900
	10909	402962,9400	1382976,6700
	10910	402972,1900	1382967,6200
	10911	402985,6000	1382954,5200
	10912	402991,6300	1382948,6300
	10913	402998,7300	1382941,1500
	10914	403011,6400	1382927,5000
	10915	403024,5500	1382913,8800
	10916	403027,5200	1382910,7600
	10917	403037,4600	1382900,2700
	10918	403050,3600	1382886,6500
	10919	403063,2700	1382873,0400
	10920	403063,4100	1382872,8800
	10921	403076,3100	1382858,5100
	10922	403080,8702	1382853,6760
	10923	403081,0383	1382853,8560
	10924	403092,2341	1382842,8180
	10925	403085,3900	1382827,9910
	10926	402946,1986	1382692,6440
	10927	402708,8286	1382808,0040
	10928	402710,6185	1382805,0919
	10929	402710,6115	1382805,0960
	10930	402695,1849	1382830,1909
	10931	402639,5583	1382973,7123
	10870	402619,6462	1383025,5781
	10932	402721,3985	1382798,6971
	10933	402762,2300	1382774,4800
	10934	402896,7700	1382708,6800
	10935	402896,7741	1382708,6780
	10936	402896,7745	1382708,6776
	10937	402762,2277	1382774,4771
	10932	402721,3985	1382798,6971
	10938	402901,8541	1382705,8757
	10939	402906,0492	1382703,5620
	10940	402944,3600	1382682,4300
	10941	402949,8918	1382679,5560
	10942	402949,8915	1382679,5558
	10943	402944,3644	1382682,4274
	10938	402901,8541	1382705,8757
	10944	403819,1347	1379136,3610
	10945	403820,2371	1379268,7980
	10946	403838,7134	1379692,8110

## Сведения о границах территориальной зоны застройки малоэтажными жилыми домами (Ж-2)

Сведения о характерных точках границ объекта	№ точки	Координаты	
		X	Y
	10947	404165,9900	1379683,1540
	10948	404156,9504	1379406,3130
	10949	404155,4419	1379360,1160
	10950	404152,7059	1379276,3250
	10951	404143,4122	1378991,7050
	10952	404162,4420	1378991,1520
	10953	404193,7260	1378989,8350
	10954	404267,6240	1378986,9840
	10955	404306,0550	1378985,5640
	10956	404311,5405	1378985,3610
	10957	404311,8580	1378994,3320
	10958	404313,1030	1379029,5100
	10959	404300,2920	1379030,3350
	10960	404302,9420	1379083,2130
	10961	404314,9760	1379082,6940
	10962	404317,2280	1379145,2810
	10963	404478,3970	1379139,9850
	10964	404486,4970	1379139,6840
	10965	404486,2358	1379132,4850
	10966	404479,9842	1378960,1470
	10967	404482,8100	1378960,1600
	10968	404482,8400	1378955,5000
	10969	404479,8144	1378955,4660
	10970	404476,8111	1378872,6730
	10971	404391,1641	1378875,4770
	10972	404139,8857	1378883,7050
	10973	404139,9870	1378883,4460
	10974	404139,9927	1378883,7010
	10975	404391,1641	1378875,4770
	10976	404390,5857	1378860,5900
	10977	404389,7970	1378860,6210
	10978	404388,9790	1378860,0770
	10979	404388,5670	1378853,0040
	10980	404390,2869	1378852,8990
	10981	404389,5636	1378834,2800
	10982	404389,3599	1378827,3650
	10983	404379,6500	1378823,9500
	10984	404364,6500	1378818,1100
	10985	404359,7100	1378815,3000
	10986	404357,7100	1378815,3500
	10987	404357,2800	1378780,9400
	10988	404364,3800	1378780,5300
	10989	404383,0100	1378780,8200

## Сведения о границах территориальной зоны застройки малоэтажными жилыми домами (Ж-2)

Сведения о характерных точках границ объекта	№ точки	Координаты	
		X	Y
	10990	404383,0120	1378780,8210
	10991	404387,9912	1378780,8970
	10992	404386,8720	1378742,9000
	10993	404390,0850	1378742,7660
	10994	404389,6794	1378712,6890
	10995	404414,8726	1378711,5820
	10996	404414,3000	1378699,0100
	10997	404411,3700	1378634,6800
	10998	404410,4797	1378615,1340
	10999	404146,4950	1378627,2580
	11000	404134,5061	1378627,6660
	11001	404137,8160	1378785,2000
	11002	403944,6893	1378801,0550
	11003	403916,9209	1378818,7990
	11004	403961,5687	1378873,5540
	11005	403982,5149	1378885,0800
	11006	403991,2241	1378887,6890
	11007	403994,1738	1379047,9690
	11008	403865,8777	1379042,7420
	11009	403845,8135	1379068,9470
	11010	403831,7024	1379098,7400
	10944	403819,1347	1379136,3610
	11011	404052,3220	1377734,0520
	11012	404070,0460	1377794,0690
	11013	404065,0820	1377810,1470
	11014	404063,1952	1377816,2598
	11015	404122,3767	1377893,3687
	11016	404133,6922	1377904,2355
	11017	404172,4030	1377924,2069
	11018	404172,3932	1377927,7724
	11019	404193,5040	1377932,8185
	11020	404218,6984	1377938,8406
	11021	404235,4855	1377942,8532
	11022	404327,1337	1377984,3662
	11023	404429,1299	1378029,2441
	11024	404444,3105	1378047,4557
	11025	404457,9051	1378080,1084
	11026	404469,6724	1378075,3519
	11027	404469,1729	1377993,5561
	11028	404464,7251	1377916,6065
	11029	404464,7251	1377916,6065
	11030	404469,1729	1377993,5560
	11031	404506,7672	1377990,6380

## Сведения о границах территориальной зоны застройки малоэтажными жилыми домами (Ж-2)

Сведения о характерных точках границ объекта	№ точки	Координаты	
		X	Y
	11032	404506,0500	1377982,0000
	11033	404504,8900	1377968,0300
	11034	404527,4700	1377966,2100
	11035	404528,5000	1377978,7200
	11036	404529,3370	1377988,8860
	11037	404565,1270	1377986,1080
	11038	404579,3516	1377980,4860
	11039	404579,3515	1377980,4880
	11040	404586,5436	1377981,2020
	11041	404587,0609	1377986,3130
	11042	404581,5198	1377989,7280
	11043	404582,3442	1378001,9460
	11044	404583,0260	1378008,7590
	11045	404586,4387	1378013,1180
	11046	404591,2920	1378017,0980
	11047	404592,9861	1378018,0920
	11048	404613,6608	1378016,1950
	11049	404635,8156	1378014,1520
	11050	404646,6629	1378013,2310
	11051	404724,1201	1378004,0040
	11052	404726,7767	1378002,4010
	11053	404732,8305	1378001,7700
	11054	404774,3044	1377998,2130
	11055	404784,6804	1377996,5400
	11056	404785,6164	1377996,8650
	11057	404795,2363	1377984,6670
	11058	404794,9595	1377972,7510
	11059	404795,1096	1377960,7560
	11060	404794,8454	1377955,7880
	11061	404794,8452	1377955,7700
	11062	404794,8908	1377950,7860
	11063	404794,9597	1377946,0830
	11064	404795,0584	1377944,5850
	11065	404794,3540	1377936,3230
	11066	404793,0179	1377925,8110
	11067	404790,0436	1377873,2740
	11068	404787,7361	1377832,6510
	11069	404785,9785	1377824,6560
	11070	404783,8746	1377815,1040
	11071	404780,3960	1377771,0660
	11072	404776,5355	1377714,7060
	11073	404749,1836	1377692,1410
	11074	404744,4968	1377688,4570

## Сведения о границах территориальной зоны застройки малоэтажными жилыми домами (Ж-2)

Сведения о характерных точках границ объекта	№ точки	Координаты	
		X	Y
	11075	404735,2062	1377680,4260
	11076	404729,5455	1377679,7800
	11077	404723,9800	1377678,0800
	11078	404715,1100	1377674,8500
	11079	404713,2000	1377674,1600
	11080	404702,2900	1377667,5800
	11081	404686,0776	1377642,6913
	11082	404661,3000	1377638,6700
	11083	404655,4400	1377637,7400
	11084	404626,4000	1377641,5900
	11085	404620,1200	1377641,7200
	11086	404611,9700	1377642,9700
	11087	404603,0000	1377654,4200
	11088	404603,0056	1377654,4238
	11089	404601,4621	1377656,3960
	11090	404593,5072	1377665,4880
	11091	404587,8200	1377667,7300
	11092	404573,6900	1377660,7900
	11093	404573,6880	1377660,7890
	11094	404571,5400	1377659,7500
	11095	404570,6284	1377659,3297
	11096	404570,0000	1377659,0400
	11097	404563,0600	1377661,2000
	11098	404526,9100	1377667,2800
	11099	404517,2500	1377670,2400
	11100	404507,3000	1377674,1700
	11101	404497,9300	1377677,1200
	11102	404484,0000	1377683,0800
	11103	404472,7950	1377677,5510
	11104	404471,2100	1377676,7500
	11105	404423,5753	1377653,4905
	11106	404407,1700	1377645,4800
	11107	404401,9700	1377642,9400
	11108	404401,9541	1377642,9322
	11109	404389,1200	1377636,6500
	11110	404388,1389	1377636,1755
	11111	404385,1500	1377634,7300
	11112	404383,4400	1377635,4100
	11113	404376,2000	1377633,0600
	11114	404352,9700	1377622,1900
	11115	404337,9200	1377620,3100
	11116	404337,8886	1377620,3041
	11117	404314,7000	1377624,7200

## Сведения о границах территориальной зоны застройки малоэтажными жилыми домами (Ж-2)

Сведения о характерных точках границ объекта	№ точки	Координаты	
		X	Y
	11118	404304,6000	1377631,0900
	11119	404297,3000	1377641,0300
	11120	404293,8100	1377648,7200
	11121	404294,4800	1377667,1900
	11122	404310,5006	1377686,2520
	11123	404321,2800	1377692,4700
	11124	404324,4700	1377687,7200
	11125	404337,7054	1377696,5570
	11126	404327,5100	1377711,2220
	11127	404315,1463	1377721,4010
	11128	404315,1463	1377721,4009
	11129	404310,0301	1377725,6131
	11130	404307,8400	1377723,5000
	11131	404298,4600	1377714,4500
	11132	404294,2800	1377718,7500
	11133	404294,1400	1377720,2000
	11134	404293,1000	1377721,3800
	11135	404231,2300	1377728,7700
	11136	404222,8668	1377728,9352
	11137	404194,2802	1377737,8904
	11138	404176,1159	1377738,0398
	11139	404069,0490	1377735,5033
	11011	404052,3220	1377734,0520
	11140	404264,1060	1379601,7900
	11141	404264,1910	1379604,3320
	11142	404264,8680	1379624,5550
	11143	404266,9740	1379626,8730
	11144	404278,5340	1379639,5460
	11145	404279,1000	1379654,7370
	11146	404278,5270	1379654,8060
	11147	404278,6330	1379662,9500
	11148	404280,1660	1379662,9530
	11149	404279,6760	1379671,2130
	11150	404279,5920	1379672,5930
	11151	404279,7558	1379679,7970
	11152	404426,1455	1379675,4770
	11153	404426,8801	1379706,6790
	11154	404427,1910	1379706,6690
	11155	404427,2530	1379709,6700
	11156	404426,9929	1379711,4700
	11157	404427,2572	1379722,6950
	11158	404427,3740	1379722,6960
	11159	404427,4250	1379728,0470



Сведения о границах территориальной зоны застройки малоэтажными жилыми домами (Ж-2)

Сведения о характерных точках границ объекта	№ точки	Координаты	
		X	Y
	11160	404427,3832	1379728,0490
	11161	404431,7934	1379915,3790
	11162	404507,0292	1379912,6290
	11163	404499,6843	1379665,1460
	11164	404497,4617	1379598,9260
	11165	404496,7792	1379582,5230
	11166	404493,4100	1379582,1100
	11167	404422,4100	1379583,5100
	11168	404385,3910	1379585,7120
	11169	404277,0450	1379588,8140
	11170	404274,9240	1379589,0110
	11171	404274,0370	1379587,7190
	11172	404270,8950	1379594,8080
	11173	404271,1540	1379599,9650
	11174	404266,4630	1379600,5350
	11175	404265,0730	1379601,2790
	11140	404264,1060	1379601,7900
	11176	404324,7409	1377734,0265
	11177	404324,7411	1377734,0267
	11178	404326,2282	1377735,9836
	11179	404326,2281	1377735,9836
	11176	404324,7409	1377734,0265
	11180	404329,8784	1377740,7870
	11181	404329,8785	1377740,7870
	11182	404350,6552	1377768,1270
	11183	404353,1852	1377765,9152
	11184	404350,6552	1377768,1274
	11180	404329,8784	1377740,7870
	11185	404464,1900	1377852,9800
	11186	404464,2400	1377821,4400
	11187	404469,5700	1377814,8800
	11188	404469,6400	1377814,9200
	11189	404474,9200	1377806,2600
	11190	404479,1000	1377799,4400
	11191	404481,8200	1377794,9900
	11192	404481,8200	1377794,9900
	11193	404479,1000	1377799,4400
	11194	404474,9200	1377806,2600
	11195	404469,6400	1377814,9200
	11196	404469,5700	1377814,8800
	11197	404464,2400	1377821,4400
	11198	404464,1900	1377852,9800
	11185	404464,1900	1377852,9800

## Сведения о границах территориальной зоны застройки малоэтажными жилыми домами (Ж-2)

Сведения о характерных точках границ объекта	№ точки	Координаты	
		X	Y
	11199	404464,7321	1377914,7780
	11200	404464,7400	1377912,7400
	11201	404499,2900	1377885,9600
	11202	404499,2400	1377882,8300
	11203	404498,9800	1377865,7700
	11204	404498,9800	1377865,7700
	11205	404499,2400	1377882,8300
	11206	404499,2900	1377885,9600
	11207	404464,7400	1377912,7400
	11199	404464,7321	1377914,7780
	11208	404501,0246	1378381,7040
	11209	404507,5603	1378613,2510
	11210	404535,2126	1378612,2150
	11211	404535,3300	1378596,5000
	11212	404536,0300	1378502,8000
	11213	404533,9025	1378380,8050
	11208	404501,0246	1378381,7040
	11214	404522,2339	1378870,0490
	11215	404524,6157	1378934,6740
	11216	404532,6400	1378934,3400
	11217	404571,1300	1378932,7200
	11218	404600,1600	1378931,1300
	11219	404634,0500	1378930,0300
	11220	404639,8814	1378929,8410
	11221	404637,1317	1378866,3080
	11222	404574,9638	1378868,4630
	11214	404522,2339	1378870,0490
	11223	404537,0665	1379008,7960
	11224	404566,0049	1379911,6210
	11225	404643,0270	1379906,2520
	11226	404746,2883	1379899,0540
	11227	404968,5096	1379087,0240
	11228	404854,0042	1379090,2420
	11229	404773,4933	1379092,5040
	11230	404647,0736	1379096,0180
	11231	404644,1603	1379028,7060
	11232	404603,0872	1379029,5780
	11233	404603,0590	1379029,8860
	11234	404600,3115	1379029,6370
	11235	404569,7053	1379030,2870
	11236	404568,4505	1379008,0180
	11237	404566,1400	1379008,0700
	11238	404556,1400	1379008,3100

## Сведения о границах территориальной зоны застройки малоэтажными жилыми домами (Ж-2)

Сведения о характерных точках границ объекта	№ точки	Координаты	
		X	Y
	11223	404537,0665	1379008,7960
	11239	404566,4500	1379384,1200
	11240	404664,5200	1379380,9600
	11241	404665,4900	1379411,8700
	11242	404666,4200	1379441,1300
	11243	404666,4600	1379442,3300
	11244	404666,7400	1379451,2600
	11245	404666,7800	1379452,6200
	11246	404667,1700	1379465,0300
	11247	404658,4300	1379465,4800
	11248	404657,2300	1379465,5500
	11249	404638,3800	1379466,5100
	11250	404637,1800	1379466,5800
	11251	404626,1900	1379467,1400
	11252	404603,0000	1379468,3300
	11253	404584,7600	1379469,2700
	11254	404582,8600	1379432,3100
	11255	404567,9400	1379433,0800
	11256	404567,6300	1379423,0100
	11257	404568,5100	1379422,9800
	11258	404568,4000	1379420,3300
	11259	404567,5500	1379420,3600
	11260	404567,4000	1379415,3900
	11239	404566,4500	1379384,1200
	11261	405057,7430	1378125,9490
	11262	405180,3470	1378121,7260
	11263	405205,4668	1378120,7010
	11264	405205,4600	1378120,2500
	11265	405205,6000	1378073,6500
	11266	405207,9500	1378063,3200
	11267	405208,6300	1378056,8600
	11268	405207,7600	1378027,8900
	11269	405197,1600	1378028,3700
	11270	405171,2870	1378029,2790
	11271	405159,9700	1378029,6300
	11272	405135,8800	1378031,4100
	11273	405093,4500	1378033,3300
	11274	405089,7100	1378043,7500
	11275	405082,3900	1378064,1400
	11276	405076,1300	1378078,3100
	11277	405074,1100	1378085,7100
	11278	405068,7400	1378099,2100
	11279	405057,9700	1378125,4900

## Сведения о границах территориальной зоны застройки малоэтажными жилыми домами (Ж-2)

Сведения о характерных точках границ объекта	№ точки	Координаты	
		X	Y
	11261	405057,7430	1378125,9490
	11280	406383,8451	1376864,4460
	11281	406385,8830	1376867,3450
	11282	406386,7143	1376867,7378
	11283	406386,7162	1376867,7365
	11284	406388,7900	1376868,7200
	11285	406393,5300	1376880,7600
	11286	406393,5200	1376881,8600
	11287	406394,8380	1376881,3950
	11288	406395,9863	1376883,4630
	11289	406396,1255	1376893,2700
	11290	406401,5012	1376904,6830
	11291	406546,9945	1376851,9250
	11292	406599,5343	1376878,8060
	11293	406683,8936	1376890,9420
	11294	406713,4620	1376879,0320
	11295	406712,3274	1376876,8730
	11296	406707,1583	1376866,6590
	11297	406696,3284	1376856,6880
	11298	406689,3115	1376859,3470
	11299	406678,3580	1376840,7480
	11300	406660,0568	1376807,5483
	11301	406638,3387	1376820,2700
	11302	406638,0843	1376820,3990
	11303	406626,0748	1376826,4970
	11304	406577,9487	1376749,5100
	11305	406573,6533	1376741,6320
	11306	406508,8771	1376780,9280
	11307	406457,4509	1376812,6080
	11308	406415,9758	1376837,8660
	11309	406396,4908	1376855,0110
	11280	406383,8451	1376864,4460
	11310	406724,0464	1376649,9770
	11311	406731,4850	1376661,6320
	11312	406793,7873	1376756,6910
	11313	406819,6396	1376741,4510
	11314	406820,0360	1376742,0840
	11315	406824,1970	1376748,4830
	11316	406826,8293	1376752,5400
	11317	406836,1950	1376766,9770
	11318	406838,3080	1376771,3170
	11319	406844,1700	1376786,7930
	11320	406846,2510	1376792,8010

Сведения о границах территориальной зоны застройки малоэтажными жилыми домами (Ж-2)

Сведения о характерных точках границ объекта	№ точки	Координаты	
		X	Y
	11321	406848,6597	1376798,8080
	11322	406944,1910	1376746,3258
	11323	406957,4200	1376741,4000
	11324	406968,9418	1376735,7554
	11325	406983,7519	1376758,7720
	11326	407077,5287	1376711,3810
	11327	407058,9583	1376679,7350
	11328	407163,7471	1376618,1100
	11329	407159,2943	1376610,4050
	11330	407157,3440	1376611,6080
	11331	407126,2490	1376561,2230
	11332	407129,6580	1376559,1200
	11333	407123,7959	1376549,4510
	11334	407111,7918	1376556,9650
	11335	407110,5162	1376555,0550
	11336	407110,0604	1376554,2910
	11337	407111,2080	1376553,6060
	11338	407111,7300	1376547,8680
	11339	407114,1170	1376546,4260
	11340	407091,5120	1376508,4700
	11341	407074,0250	1376479,3470
	11342	407073,4890	1376479,6020
	11343	407070,5580	1376476,6860
	11344	407063,5610	1376465,5390
	11345	407058,8506	1376468,4770
	11346	407054,3217	1376460,8880
	11347	407049,2159	1376452,3290
	11348	406929,8212	1376524,9530
	11349	406843,3916	1376577,7990
	11310	406724,0464	1376649,9770
	11350	407485,6357	1376599,8790
	11351	407591,0859	1376771,6180
	11352	407678,0988	1376728,9170
	11353	407709,0677	1376713,5740
	11354	407696,0148	1376692,0510
	11355	407602,2342	1376530,6690
	11356	407596,6070	1376534,0020
	11357	407494,7308	1376594,2280
	11358	407491,4430	1376596,1720
	11350	407485,6357	1376599,8790
	11359	408215,5731	1376395,8990
	11360	408231,1883	1376394,6850
	11361	408244,7217	1376383,2520

## Сведения о границах территориальной зоны застройки малоэтажными жилыми домами (Ж-2)

Сведения о характерных точках границ объекта	№ точки	Координаты	
		X	Y
	11362	408243,2500	1376382,3400
	11363	408246,7800	1376376,5400
	11364	408250,1638	1376378,6550
	11365	408309,1800	1376328,8000
	11366	408339,8128	1376331,4440
	11367	408473,1342	1376200,8080
	11368	408499,4520	1376187,8190
	11369	408518,4300	1376149,2400
	11370	408515,3118	1376142,2490
	11371	408511,3344	1376134,0960
	11372	408415,5263	1376189,9170
	11373	408238,8233	1376371,9480
	11374	408236,2180	1376370,4960
	11375	408233,2100	1376375,6210
	11376	408234,5501	1376376,3500
	11359	408215,5731	1376395,8990
	11377	408762,3917	1375509,2590
	11378	408775,3375	1375514,9350
	11379	408803,3123	1375515,3580
	11380	408822,6581	1375517,4750
	11381	408840,6121	1375521,4260
	11382	408857,7310	1375527,7760
	11383	408874,1540	1375538,7820
	11384	408886,9583	1375552,6110
	11385	408894,7523	1375566,4400
	11386	408935,9490	1375723,0730
	11387	409069,5255	1375681,4970
	11388	409101,1211	1375684,9040
	11389	409105,5593	1375685,3826
	11390	409104,4800	1375695,5900
	11391	409104,0200	1375699,9400
	11392	409104,0200	1375699,9500
	11393	409100,9804	1375728,7450
	11394	409099,7400	1375728,6300
	11395	409096,9800	1375755,3400
	11396	409095,7900	1375755,2700
	11397	409094,8400	1375767,3100
	11398	409094,0600	1375777,1500
	11399	409093,6300	1375779,9900
	11400	409093,1100	1375784,3000
	11401	409093,6300	1375784,3500
	11402	409092,5300	1375794,3900
	11403	409090,4300	1375829,9600

## Сведения о границах территориальной зоны застройки малоэтажными жилыми домами (Ж-2)

Сведения о характерных точках границ объекта	№ точки	Координаты	
		X	Y
	11404	409089,8900	1375833,9500
	11405	409095,7400	1375834,7300
	11406	409106,7000	1375837,0900
	11407	409119,5800	1375839,4500
	11408	409229,1900	1375848,8200
	11409	409277,1100	1375855,7400
	11410	409285,2829	1375854,7280
	11411	409300,3074	1375857,4000
	11412	409300,5400	1375857,4500
	11413	409300,5418	1375857,4417
	11414	409327,0545	1375861,0060
	11415	409344,2682	1375863,7100
	11416	409346,1700	1375847,8200
	11417	409347,2500	1375838,8900
	11418	409348,5300	1375824,8500
	11419	409349,7200	1375813,2900
	11420	409349,7162	1375813,2860
	11421	409349,7169	1375813,2790
	11422	409352,6300	1375785,2400
	11423	409352,6283	1375785,2370
	11424	409352,6291	1375785,2300
	11425	409357,6095	1375728,8740
	11426	409358,2511	1375721,6140
	11427	409358,7079	1375716,1050
	11428	409358,7837	1375715,1910
	11429	409502,0206	1375732,1500
	11430	409488,0260	1375891,9790
	11431	409486,2954	1375909,3830
	11432	409489,7129	1375918,3900
	11433	409478,3221	1375935,3560
	11434	409534,3400	1375993,8580
	11435	409534,3080	1375993,8890
	11436	409536,5820	1375996,2430
	11437	409536,6037	1375996,2220
	11438	409551,5900	1376011,8730
	11439	409548,5460	1376014,4720
	11440	409550,9120	1376017,2460
	11441	409554,1005	1376014,5350
	11442	409558,9035	1376019,6270
	11443	409555,5800	1376022,4540
	11444	409557,9230	1376025,1730
	11445	409561,3648	1376022,2370
	11446	409568,0993	1376029,3770

## Сведения о границах территориальной зоны застройки малоэтажными жилыми домами (Ж-2)

Сведения о характерных точках границ объекта	№ точки	Координаты	
		X	Y
	11447	409564,3800	1376032,7070
	11448	409566,6720	1376035,1560
	11449	409570,4240	1376031,9550
	11450	409570,4832	1376031,9040
	11451	409580,2896	1376042,3010
	11452	409580,2320	1376042,3540
	11453	409575,9100	1376046,3800
	11454	409578,1990	1376049,1030
	11455	409582,5210	1376045,0800
	11456	409582,7268	1376044,8860
	11457	409589,3203	1376051,8760
	11458	409585,6010	1376054,9790
	11459	409587,8390	1376057,6770
	11460	409591,7258	1376054,4270
	11461	409680,4768	1376148,5240
	11462	409718,3000	1376169,6600
	11463	409720,1200	1376170,6800
	11464	409745,8332	1376178,9820
	11465	409822,6400	1376186,3520
	11466	409828,6910	1376080,6390
	11467	409839,7970	1376075,6350
	11468	409913,2679	1376275,9810
	11469	409968,8813	1376247,5870
	11470	409957,3000	1376201,6600
	11471	409952,8708	1376201,5950
	11472	409932,7800	1376201,3000
	11473	409929,2600	1376201,2600
	11474	409929,1700	1376196,7200
	11475	409935,1300	1376195,1100
	11476	409933,2000	1376186,9600
	11477	409928,9900	1376188,1100
	11478	409926,6600	1376073,3400
	11479	409925,8104	1376032,0290
	11480	409925,0600	1375995,5400
	11481	409920,5145	1375994,8080
	11482	409913,0200	1375993,6000
	11483	409911,9000	1375993,7000
	11484	409902,5200	1375994,6400
	11485	409887,8200	1375992,2600
	11486	409882,7271	1375893,9780
	11487	409796,7273	1375877,2080
	11488	409778,1936	1375904,1460
	11489	409771,4281	1375907,5470



## Сведения о границах территориальной зоны застройки малоэтажными жилыми домами (Ж-2)

Сведения о характерных точках границ объекта	№ точки	Координаты	
		X	Y
	11490	409751,2107	1375866,7160
	11491	409741,7550	1375866,1170
	11492	409640,1610	1375855,0320
	11493	409640,3660	1375853,2400
	11494	409641,4750	1375843,3010
	11495	409648,9100	1375776,6190
	11496	409649,6950	1375769,5750
	11497	409651,6810	1375759,5420
	11498	409661,0252	1375740,5470
	11499	409677,1458	1375696,1980
	11500	409688,5800	1375553,1600
	11501	409506,1557	1375534,8710
	11502	409480,7364	1375527,6390
	11503	409384,9705	1375501,2100
	11504	409265,3632	1375473,4850
	11505	409191,8628	1375463,0760
	11506	409152,1446	1375457,4520
	11507	408964,6140	1375502,1990
	11508	408913,5563	1375485,5410
	11509	408826,2617	1375454,9060
	11510	408826,0493	1375454,8200
	11511	408820,1630	1375461,7590
	11512	408814,1520	1375468,8550
	11513	408799,3440	1375484,2360
	11514	408792,5550	1375478,4440
	11515	408786,7800	1375484,3350
	11516	408783,3680	1375487,8310
	11517	408773,8480	1375497,5400
	11518	408769,7930	1375501,6870
	11519	408762,4090	1375504,3800
	11520	408763,3330	1375507,3190
	11521	408763,5590	1375508,0670
	11377	408762,3917	1375509,2590
	11522	408877,5340	1375985,8560
	11523	408880,1040	1375997,3900
	11524	408894,7730	1376007,8030
	11525	408898,5580	1376001,5250
	11526	408904,0374	1376003,7730
	11527	408909,7310	1376006,1090
	11528	408910,0291	1376006,5110
	11529	409007,9117	1376000,3960
	11530	409002,9194	1375921,5430
	11531	409002,9235	1375921,5420

## Сведения о границах территориальной зоны застройки малоэтажными жилыми домами (Ж-2)

Сведения о характерных точках границ объекта	№ точки	Координаты	
		X	Y
	11532	409002,9159	1375921,5050
	11533	409000,7149	1375902,0420
	11534	408995,2296	1375881,6070
	11535	408968,4475	1375888,3558
	11536	408968,4100	1375888,3600
	11537	408968,4105	1375888,3653
	11538	408895,7525	1375909,8990
	11539	408896,0324	1375912,1630
	11540	408898,3763	1375938,9870
	11541	408881,0640	1375941,4530
	11542	408877,8730	1375945,1650
	11543	408879,8700	1375979,1800
	11544	408878,5160	1375980,5920
	11522	408877,5340	1375985,8560
	11545	412668,2100	1377697,8200
	11546	412684,0300	1377700,2200
	11547	412697,7545	1377702,3137
	11548	412717,6741	1377705,3434
	11549	412717,7663	1377705,1870
	11550	412736,1031	1377675,2030
	11551	412757,8998	1377631,0330
	11552	412776,0913	1377595,3282
	11553	412773,9700	1377593,8800
	11554	412785,3600	1377553,1400
	11555	412782,3500	1377525,5800
	11556	412784,4200	1377503,4800
	11557	412791,1100	1377481,2200
	11558	412801,6000	1377449,8800
	11559	412807,3200	1377429,5300
	11560	412803,0700	1377423,1500
	11561	412750,3500	1377378,3100
	11562	412750,3508	1377378,3000
	11563	412750,3500	1377378,3000
	11564	412692,9000	1377378,8600
	11565	412692,4631	1377384,4910
	11566	412691,0700	1377384,5500
	11567	412689,4700	1377385,9800
	11568	412688,8400	1377393,4700
	11569	412691,7500	1377393,8000
	11570	412689,6400	1377420,8800
	11571	412689,6100	1377421,2200
	11572	412688,3800	1377437,1200
	11573	412687,6700	1377446,3700

## Сведения о границах территориальной зоны застройки малоэтажными жилыми домами (Ж-2)

Сведения о характерных точках границ объекта	№ точки	Координаты	
		X	Y
	11574	412687,2200	1377452,2600
	11575	412684,7200	1377484,5500
	11576	412684,5786	1377486,2523
	11577	412684,4500	1377487,8000
	11578	412682,7860	1377509,4224
	11579	412681,1900	1377530,1600
	11580	412681,0100	1377532,4200
	11581	412678,2385	1377568,1999
	11582	412678,0298	1377570,8963
	11583	412677,4400	1377578,5300
	11584	412675,9121	1377598,2689
	11585	412674,4500	1377617,0900
	11586	412673,1050	1377634,5508
	11587	412672,2100	1377646,1700
	11588	412672,0365	1377648,3610
	11589	412671,6400	1377653,3700
	11590	412669,3200	1377683,4000
	11591	412669,1800	1377685,2800
	11545	412668,2100	1377697,8200
	11592	422960,9151	1373467,2120
	11593	423021,7266	1373570,4170
	11594	423062,9800	1373547,1100
	11595	423097,4100	1373608,0700
	11596	423107,9041	1373626,6500
	11597	423167,3319	1373593,5130
	11598	423204,0685	1373657,9097
	11599	423209,2600	1373667,2000
	11600	423214,6800	1373676,9000
	11601	423216,0705	1373678,9793
	11602	423223,4629	1373701,4150
	11603	423225,5900	1373707,8700
	11604	423226,4500	1373709,9700
	11605	423228,2700	1373713,7700
	11606	423229,2900	1373715,7000
	11607	423227,5300	1373716,6800
	11608	423221,1300	1373720,2400
	11609	423206,1200	1373728,5600
	11610	423222,9000	1373753,6300
	11611	423263,4630	1373814,2330
	11612	423244,7944	1373824,4680
	11613	423263,4281	1373835,9310
	11614	423263,4302	1373835,9350
	11615	423263,4304	1373835,9350

## Сведения о границах территориальной зоны застройки малоэтажными жилыми домами (Ж-2)

Сведения о характерных точках границ объекта	№ точки	Координаты	
		X	Y
	11616	423407,6674	1374071,9990
	11617	423407,6673	1374072,0010
	11618	423407,6704	1374072,0060
	11619	423405,3942	1374109,2910
	11620	423417,2220	1374139,6270
	11621	423506,7070	1374295,8110
	11622	423562,5604	1374393,2900
	11623	423595,7076	1374465,5970
	11624	423673,2024	1374634,6290
	11625	423922,1464	1374512,7320
	11626	423940,3804	1374501,7700
	11627	423953,3353	1374486,6260
	11628	423965,3913	1374472,5260
	11629	423965,7285	1374469,0410
	11630	423967,4194	1374451,5320
	11631	423958,0101	1374434,9330
	11632	423939,5684	1374402,4090
	11633	423948,7909	1374372,8940
	11634	423978,3425	1374337,8340
	11635	424065,0355	1374323,1100
	11636	424113,0136	1374306,4810
	11637	424141,6804	1374274,5830
	11638	424141,6820	1374274,5820
	11639	424141,6842	1374274,5800
	11640	424145,7462	1374272,8950
	11641	424146,1900	1374271,0400
	11642	424153,0500	1374268,2000
	11643	424152,6072	1374270,0500
	11644	424167,9996	1374263,6660
	11645	424198,4400	1374161,9000
	11646	424198,7900	1374160,6800
	11647	424211,3187	1374119,3280
	11648	424210,7884	1374103,5800
	11649	424200,2285	1374071,1640
	11650	424199,9300	1374072,4100
	11651	424196,3700	1374061,5000
	11652	424196,6710	1374060,2430
	11653	424193,0788	1374049,2160
	11654	424183,1268	1374018,6820
	11655	424159,7981	1373980,9120
	11656	424144,3894	1373955,9710
	11657	424118,7948	1373906,2750
	11658	424081,6559	1373834,1750

## Сведения о границах территориальной зоны застройки малоэтажными жилыми домами (Ж-2)

Сведения о характерных точках границ объекта	№ точки	Координаты	
		X	Y
	11659	424069,4152	1373812,7860
	11660	424033,7654	1373825,2110
	11661	424027,6381	1373804,0320
	11662	423953,8320	1373839,2590
	11663	423882,3421	1373851,9940
	11664	423734,1318	1373558,7870
	11665	423813,5778	1373514,4530
	11666	423816,6471	1373511,1090
	11667	423818,2473	1373507,1780
	11668	423819,2221	1373498,5650
	11669	423917,2280	1373442,4190
	11670	423889,4913	1373391,3740
	11671	423827,5211	1373298,0437
	11672	423826,8800	1373298,3000
	11673	423820,6500	1373287,1400
	11674	423819,3200	1373284,6500
	11675	423819,9691	1373284,4303
	11676	423819,3465	1373283,2989
	11677	423814,7000	1373274,8700
	11678	423814,7063	1373274,8665
	11679	423814,7060	1373274,8660
	11680	423812,5018	1373271,6560
	11681	423873,8870	1373238,4640
	11682	423868,8251	1373229,9710
	11683	423866,2379	1373225,6300
	11684	423861,8240	1373218,2250
	11685	423859,1120	1373218,0200
	11686	423840,3700	1373185,9730
	11687	423831,6193	1373188,8860
	11688	423831,0150	1373189,0870
	11689	423830,6911	1373188,5330
	11690	423809,2570	1373151,8530
	11691	423795,2079	1373159,9220
	11692	423787,4828	1373146,3670
	11693	423747,3265	1373073,3920
	11694	423650,5262	1373127,5770
	11695	423631,0955	1373092,9200
	11696	423630,8430	1373092,4250
	11697	423605,7094	1373106,3620
	11698	423586,3792	1373098,5640
	11699	423540,7764	1373122,5063
	11700	423544,2000	1373130,8200
	11701	423523,4600	1373142,9200

## Сведения о границах территориальной зоны застройки малоэтажными жилыми домами (Ж-2)

Сведения о характерных точках границ объекта	№ точки	Координаты	
		X	Y
	11702	423519,8786	1373133,4780
	11703	423514,2673	1373136,4240
	11704	423489,0297	1373149,7390
	11705	423351,4682	1373217,6390
	11706	423354,1087	1373221,1060
	11707	423354,1103	1373221,1070
	11708	423354,2677	1373221,3140
	11709	423352,2846	1373222,8260
	11710	423350,9358	1373223,8560
	11711	423351,5484	1373224,7450
	11712	423347,4531	1373227,8480
	11713	423343,8490	1373230,5800
	11714	423341,8530	1373232,0950
	11715	423340,7509	1373232,9290
	11716	423337,0796	1373235,7130
	11717	423334,2804	1373237,8360
	11718	423334,2768	1373237,8320
	11719	423334,2750	1373237,8330
	11720	423331,2230	1373234,5130
	11721	423329,4410	1373232,5770
	11722	423328,6481	1373231,7170
	11723	423325,8070	1373228,6420
	11724	423324,1836	1373226,8600
	11725	423324,1237	1373226,7950
	11726	423323,4944	1373226,1110
	11727	423318,4146	1373220,5970
	11728	423297,4218	1373231,4680
	11729	423187,7997	1373292,3440
	11730	423203,9235	1373328,4850
	11731	423144,2319	1373361,7530
	11732	423144,0373	1373361,3840
	11733	423143,8084	1373361,5120
	11734	423140,4394	1373355,1280
	11735	423121,0174	1373366,7680
	11736	423106,0954	1373375,7140
	11737	423106,0924	1373375,7140
	11738	423097,4344	1373360,2340
	11739	423028,8237	1373411,8280
	11740	423032,6277	1373422,7890
	11741	422994,0155	1373443,4440
	11742	422995,5124	1373446,7900
	11743	422995,5124	1373446,7930
	11592	422960,9151	1373467,2120

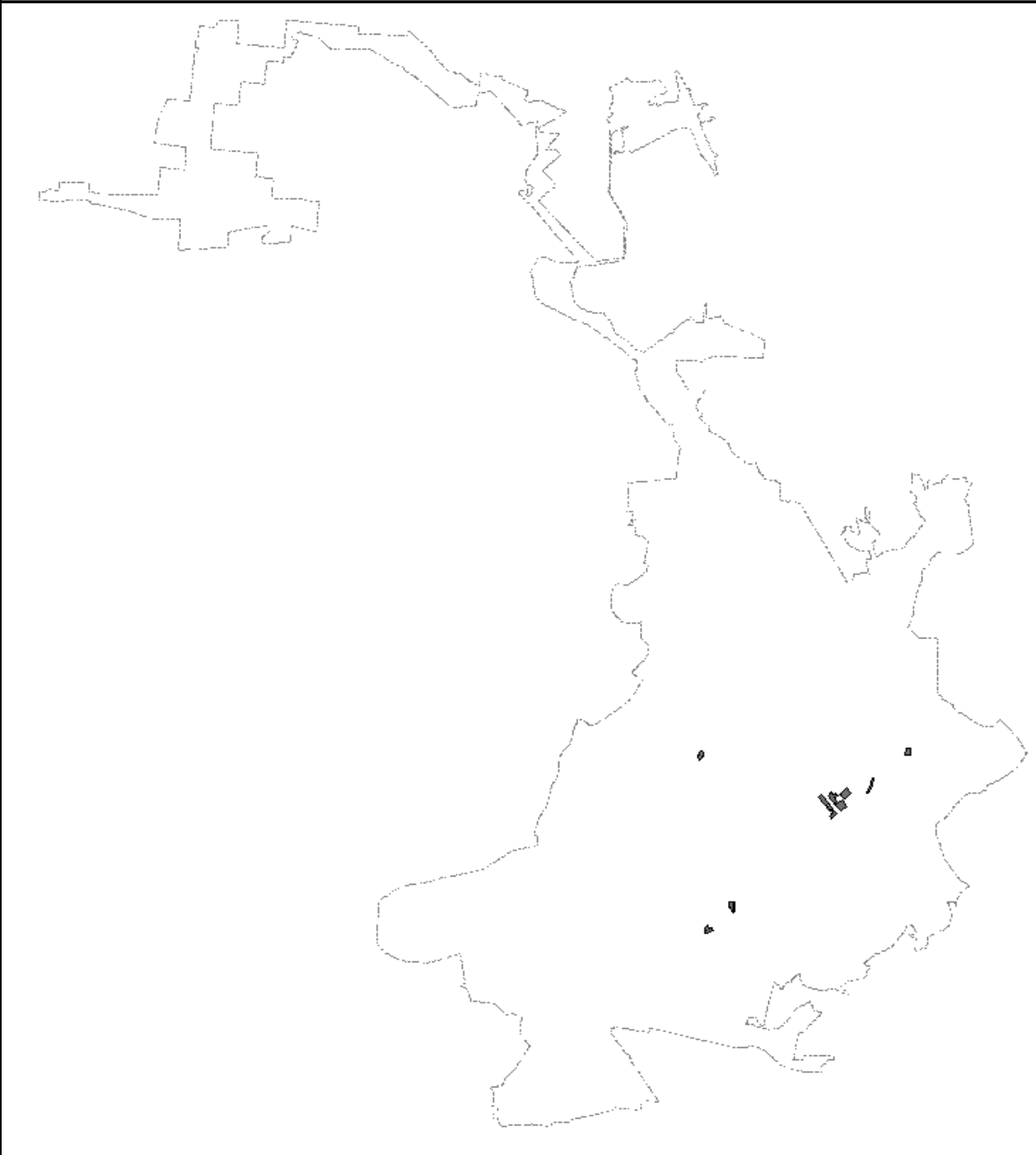
## Сведения о границах территориальной зоны застройки малоэтажными жилыми домами (Ж-2)

Сведения о характерных точках границ объекта	№ точки	Координаты	
		X	Y
	11744	423586,9700	1373299,9400
	11745	423639,6700	1373269,6500
	11746	423622,3700	1373239,9200
	11747	423701,0000	1373194,8200
	11748	423754,3300	1373291,7900
	11749	423624,0000	1373366,2200
	11744	423586,9700	1373299,9400
	11750	423643,1200	1373382,3100
	11751	423645,5064	1373380,9086
	11752	423687,1900	1373356,4300
	11753	423695,7800	1373371,3700
	11754	423700,1085	1373369,4096
	11755	423705,7600	1373366,8500
	11756	423707,0100	1373366,1900
	11757	423708,8100	1373369,5600
	11758	423713,1000	1373376,7200
	11759	423712,1500	1373377,2600
	11760	423713,6200	1373380,0300
	11761	423714,1800	1373381,1100
	11762	423724,0400	1373399,8100
	11763	423723,4100	1373400,8400
	11764	423710,8000	1373407,9000
	11765	423695,8000	1373415,9000
	11766	423674,1700	1373427,6700
	11767	423667,3800	1373415,5500
	11768	423665,9770	1373412,9935
	11769	423658,2700	1373398,9500
	11770	423653,9100	1373401,3500
	11750	423643,1200	1373382,3100
	11771	389526,7506	1380631,4795
	11772	394192,9400	1377743,4000
	11773	394010,8760	1377170,8900
	11774	406638,0180	1376820,2640

».

Приложение 4 к Решению Думы городского  
округа Самара от 27.12.2022 № 265  
«Приложение 5 к Правилам землепользования  
и застройки городского округа Самара

Графическое описание местоположения границ  
подзоны территориальной зоны застройки среднеэтажными жилыми домами (Ж-3.1)  
(наименование объекта, местоположение которого описано)

Сведения об объекте	
Местоположение объекта	Самарская область, городской округ Самара
Площадь объекта, кв.м	937946
План границ объекта	
	



Сведения о границах подзоны территориальной зоны застройки среднеэтажными жилыми домами (Ж-3.1)

Сведения о местоположении границ объекта			
Система координат	МСК-63, зона 1, координаты математические		
Сведения о характерных точках границ объекта	№ точки	Координаты	
		X	Y
	1	384916,4821	1376304,4470
	2	384943,4042	1376392,2810
	3	385070,5273	1376647,9040
	4	385166,1171	1376602,0940
	5	385108,0033	1376484,2520
	6	385266,2258	1376402,6089
	7	385201,4959	1376273,2239
	8	385051,2953	1376349,9480
	9	385050,6846	1376350,2600
	10	385045,2524	1376338,9390
	11	385021,9644	1376292,8420
	12	385008,9119	1376261,7880
	1	384916,4821	1376304,4470
	13	385855,4288	1377534,0539
	14	385864,0748	1377550,7820
	15	386354,4510	1377522,8544
	16	386339,9340	1377361,1130
	17	386242,8818	1377368,5000
	18	386104,8342	1377383,1730
	19	386112,0231	1377402,9030
	13	385855,4288	1377534,0539
	20	385870,0437	1377564,6350
	21	385901,0296	1377615,5600
	22	385936,4100	1377613,3700
	23	386011,2200	1377608,7400
	24	386012,4200	1377608,6600
	25	386025,8400	1377607,8300
	26	386027,1300	1377627,4800
	27	386027,3300	1377627,4300
	28	386029,2600	1377626,3200
	29	386029,7200	1377626,0400
	30	386030,3900	1377625,6500
	31	386031,7100	1377625,5600
	32	386040,5200	1377624,9900
	33	386058,1900	1377628,3400
	34	386116,1900	1377623,1200
	35	386344,4074	1377603,3790
	36	386339,1960	1377537,7566
	20	385870,0437	1377564,6350
	37	390204,8101	1381940,2000
	38	390411,1742	1382202,4800

Сведения о границах подзоны территориальной зоны застройки среднеэтажными жилыми домами (Ж-3.1)

Сведения о характерных точках границ объекта	№ точки	Координаты	
		X	Y
	39	390830,6916	1381870,8090
	40	390772,6000	1381797,7300
	41	390759,4740	1381781,2242
	42	390800,4911	1381748,7626
	43	390852,0000	1381813,6200
	44	390855,5640	1381818,1070
	45	390871,6824	1381838,4020
	46	391299,7169	1381499,9980
	47	391184,9191	1381353,0710
	48	390901,1199	1381576,6910
	49	390578,5530	1381830,9210
	50	390617,5230	1381880,4750
	51	390594,6260	1381899,1220
	52	390599,0561	1381905,8320
	53	390570,2105	1381928,3179
	54	390569,7600	1381927,7500
	55	390565,0600	1381931,4800
	56	390563,7600	1381929,8400
	57	390563,2800	1381930,2000
	58	390560,1700	1381926,2900
	59	390527,1400	1381952,8300
	60	390526,8600	1381958,6000
	61	390528,5732	1381960,7750
	62	390465,1287	1382010,2310
	63	390458,1000	1382001,2800
	64	390451,3100	1381992,4300
	65	390429,3142	1381962,7280
	66	390422,9694	1381954,1650
	67	390415,4700	1381943,3800
	68	390414,9200	1381942,6800
	69	390396,4000	1381919,2400
	70	390375,5530	1381893,2420
	71	390334,6000	1381839,7900
	72	390260,1870	1381898,7210
	73	390255,1170	1381900,3520
	37	390204,8101	1381940,2000
	74	390530,0767	1382350,8658
	75	390752,8278	1382635,6242
	76	391036,2285	1382413,1510
	77	390918,8825	1382262,1280
	78	391156,4554	1382074,9930
	79	391270,5588	1382220,7930
	80	391286,7866	1382208,1539

Сведения о границах подзоны территориальной зоны застройки среднеэтажными жилыми домами (Ж-3.1)

Сведения о характерных точках границ объекта	№ точки	Координаты	
		X	Y
	81	391287,5500	1382209,2000
	82	391288,2200	1382208,7100
	83	391288,6500	1382209,3000
	84	391296,3900	1382203,6200
	85	391295,0161	1382201,7444
	86	391317,3609	1382184,3410
	87	391287,8464	1382143,7140
	88	391308,2929	1382127,9406
	89	391310,1600	1382130,3400
	90	391319,1000	1382123,1000
	91	391317,3975	1382120,9167
	92	391353,7192	1382092,8960
	93	391309,1381	1382036,2320
	94	391309,3800	1382036,0630
	95	391328,1900	1382022,0500
	96	391336,5700	1382026,0400
	97	391352,2700	1382012,2500
	98	391351,1300	1382010,7600
	99	391349,2900	1382008,4200
	100	391339,2282	1381995,6319
	101	391403,4658	1381944,0230
	102	391271,6598	1381771,0400
	103	390813,5754	1382129,5620
	74	390530,0767	1382350,8658
	104	390840,6200	1382138,1100
	105	390845,2100	1382133,7900
	106	390885,7500	1382102,1000
	107	390892,0300	1382097,0300
	108	390892,0821	1382096,9867
	109	390887,2300	1382090,8500
	110	390907,6170	1382074,7240
	111	390912,5550	1382079,9250
	112	390913,4020	1382081,3410
	113	390914,0150	1382082,3890
	114	390919,1140	1382088,5280
	115	390926,7800	1382099,0900
	116	390927,2870	1382098,8060
	117	390932,1400	1382095,7900
	118	390934,9000	1382094,0400
	119	390938,4600	1382097,9100
	120	390944,1000	1382103,8200
	121	390955,2500	1382115,8400
	122	390959,7000	1382121,1300

Сведения о границах подзоны территориальной зоны застройки среднеэтажными жилыми домами (Ж-3.1)

Сведения о характерных точках границ объекта	№ точки	Координаты	
		X	Y
	123	390962,5200	1382124,2200
	124	390880,5600	1382188,2500
	125	390879,4000	1382187,1800
	126	390874,7100	1382181,2000
	104	390840,6200	1382138,1100
	127	391095,4317	1382488,6250
	128	391141,1328	1382546,8870
	129	391366,6698	1382830,9070
	130	391603,2236	1382641,9420
	131	391503,1031	1382513,3800
	132	391380,7505	1382359,4360
	133	391337,1944	1382393,5690
	134	391291,2540	1382335,7240
	127	391095,4317	1382488,6250
	135	391372,9950	1383572,6620
	136	391403,0240	1383594,4780
	137	391409,0320	1383599,1390
	138	391439,9910	1383614,0520
	139	391437,8361	1383649,0400
	140	391775,0386	1383756,9880
	141	391775,0390	1383756,9870
	142	392034,0888	1383850,7180
	143	392056,1506	1383784,4650
	144	391810,6326	1383699,5670
	145	391809,4161	1383702,9050
	146	391798,9033	1383731,7480
	147	391796,5149	1383738,3220
	148	391791,7166	1383753,3080
	149	391728,9690	1383731,6210
	150	391739,3252	1383698,9890
	151	391740,5899	1383695,1990
	152	391745,8981	1383680,9290
	153	391747,1328	1383677,6100
	154	391487,8218	1383587,9430
	155	391447,1013	1383563,9450
	156	391408,7258	1383507,2220
	157	391402,1480	1383512,0170
	158	391398,9140	1383516,8820
	159	391393,2350	1383525,4200
	160	391389,1030	1383534,8730
	161	391388,6720	1383535,0700
	135	391372,9950	1383572,6620
	162	392903,0946	1376014,7390

Сведения о границах подзоны территориальной зоны застройки среднеэтажными жилыми домами (Ж-3.1)

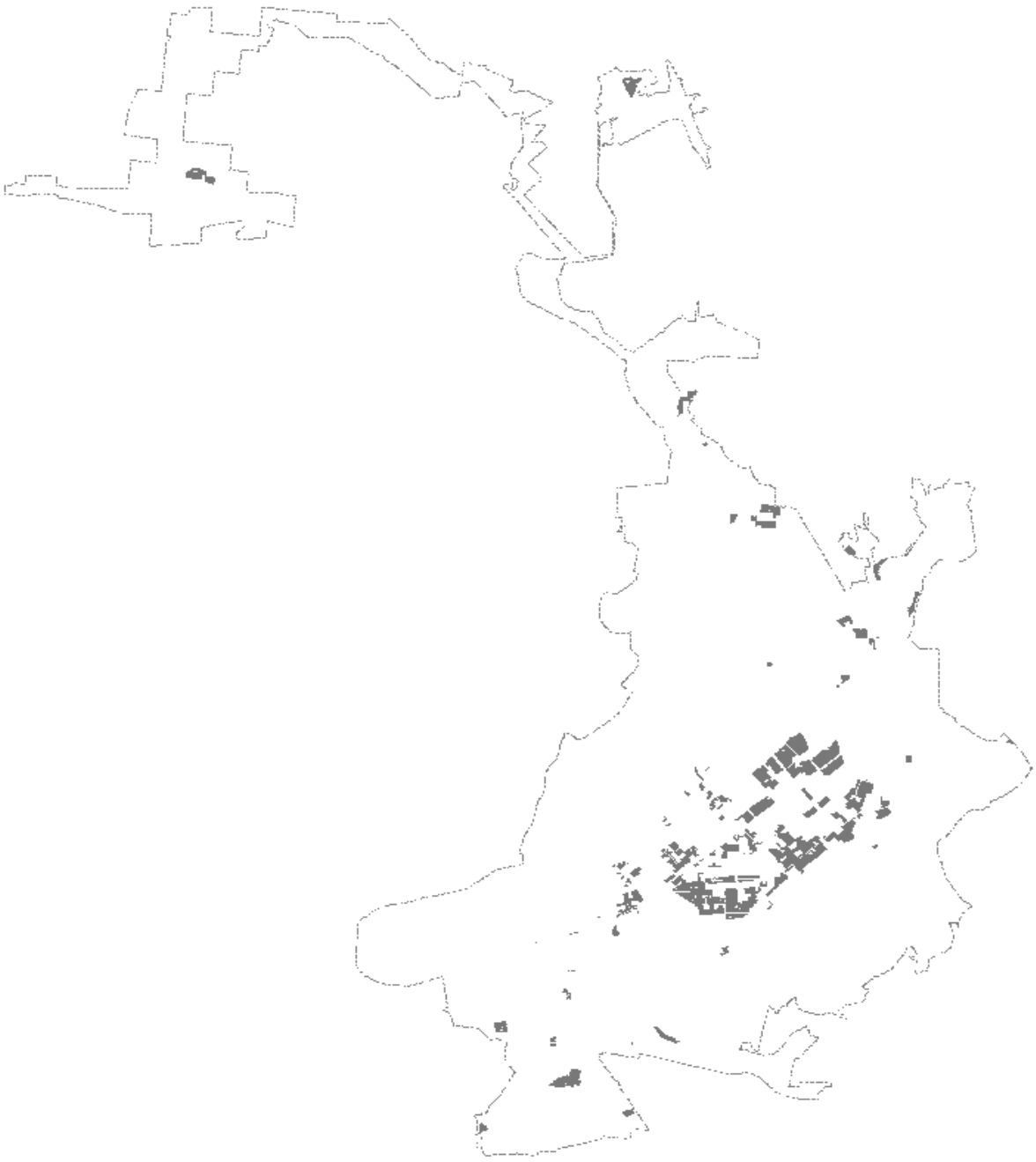
Сведения о характерных точках границ объекта	№ точки	Координаты	
		X	Y
	163	392917,0872	1376058,4000
	164	392988,8297	1376127,4730
	165	392988,7980	1376127,5060
	166	393009,2850	1376147,1530
	167	393007,2390	1376149,0640
	168	393016,6740	1376159,7450
	169	393019,5990	1376157,0460
	170	393034,6940	1376171,5250
	171	393043,7360	1376180,1970
	172	393065,4194	1376200,9940
	173	393225,8520	1376226,7770
	174	393243,1143	1376210,8736
	175	393243,1162	1376210,8739
	176	393308,5949	1376150,5560
	177	393316,7291	1376137,5110
	178	393319,2364	1376128,5280
	179	393318,8004	1376121,2900
	180	393315,2039	1376112,5610
	181	393292,8769	1376081,7550
	182	393246,2200	1376045,9300
	183	393198,8500	1376019,2600
	184	393188,3126	1376013,3270
	185	393189,9200	1376010,5800
	186	393161,6300	1375996,7600
	187	393161,1500	1375997,6100
	188	393157,2900	1375995,8500
	189	393157,8100	1375994,8500
	190	393135,4600	1375983,9000
	191	393131,6800	1375991,6600
	192	393131,3900	1375992,5300
	193	393105,3129	1375984,1400
	194	393081,2024	1375974,9433
	195	393075,7300	1375971,7400
	196	393070,3100	1375968,3100
	197	393067,4600	1375969,5700
	198	393067,3019	1375969,6415
	199	393047,1544	1375961,9570
	200	393017,3946	1375954,1970
	201	392992,7883	1375979,0750
	202	392957,1578	1375998,0380
	162	392903,0946	1376014,7390
	203	393109,7852	1385479,8840
	204	393440,1256	1385501,8889

Сведения о границах подзоны территориальной зоны застройки среднеэтажными жилыми домами (Ж-3.1)

Сведения о характерных точках границ объекта	№ точки	Координаты	
		X	Y
	205	393454,5709	1385271,0590
	206	393122,9313	1385248,8345
	203	393109,7852	1385479,8840
	207	393225,8520	1376226,7770

».

Графическое описание местоположения границ  
территориальной зоны застройки среднеэтажными жилыми домами (Ж-3)  
(наименование объекта, местоположение которого описано)

Сведения об объекте	
Местоположение объекта	Самарская область, городской округ Самара
Площадь объекта, кв.м	21165949
План границ объекта	
	

## Сведения о границах территориальной зоны застройки среднеэтажными жилыми домами (Ж-3)

Сведения о местоположении границ объекта			
Система координат	МСК-63, зона 1, координаты математические		
Сведения о характерных точках границ объекта	№ точки	Координаты	
		X	Y
	1	376978,1114	1366962,2210
	2	377167,4588	1367130,4120
	3	377096,1538	1367217,9050
	4	377132,1188	1367250,9260
	5	377159,4967	1367274,2470
	6	377170,3382	1367283,5970
	7	377189,8800	1367300,8890
	8	377199,7622	1367308,9530
	9	377209,1998	1367316,7140
	10	377219,3624	1367324,8040
	11	377225,5939	1367329,7670
	12	377234,6749	1367332,8390
	13	377277,9456	1367280,0480
	14	377312,8674	1367237,5000
	15	377357,0699	1367183,4970
	16	377364,7365	1367174,0880
	17	377373,3569	1367163,6000
	18	377415,9820	1367111,8650
	19	377472,3631	1367042,9110
	20	377488,7235	1367022,8280
	21	377485,3125	1367019,9630
	22	377477,6816	1367013,4660
	23	377479,1170	1367011,9070
	24	377458,5310	1366992,9600
	25	377456,3513	1366995,3050
	26	377446,2845	1366986,7338
	27	377453,9800	1366978,3200
	28	377369,2700	1366901,2300
	29	377358,8564	1366912,2948
	30	377358,1672	1366911,7080
	31	377348,7960	1366922,9820
	32	377072,1218	1366928,4580
	33	377056,3776	1366914,6440
	34	377051,9591	1366910,4470
	35	377053,1620	1366909,1930
	36	377047,2930	1366903,9220
	37	377048,3950	1366902,8340
	38	377015,6250	1366874,7040
	39	377015,0440	1366875,3870
	40	377007,0431	1366867,7880
	41	376988,4604	1366887,6060



Сведения о границах территориальной зоны застройки среднеэтажными жилыми домами (Ж-3)

Сведения о характерных точках границ объекта	№ точки	Координаты	
		X	Y
	42	377013,0768	1366910,4320
	43	377013,0789	1366910,4320
	44	377019,6827	1366916,5560
	1	376978,1114	1366962,2210
	45	377691,0900	1373244,9500
	46	377936,0400	1373609,9300
	47	377941,2200	1373617,6400
	48	378038,5400	1373554,8100
	49	378041,3100	1373558,4700
	50	378055,1300	1373576,6900
	51	378130,7600	1373523,7500
	52	378116,5000	1373503,0900
	53	378088,4600	1373462,4800
	54	378086,1600	1373459,1500
	55	378038,1400	1373263,9600
	56	378050,5700	1373251,2800
	57	377953,4600	1373112,3300
	58	377952,3200	1373110,7000
	59	377934,9900	1373085,9000
	45	377691,0900	1373244,9500
	60	379015,5999	1370578,9470
	61	379192,6258	1370630,8540
	62	379369,8514	1370678,3250
	63	379596,4643	1370743,0080
	64	379600,2170	1370725,9880
	65	379603,1933	1370713,7280
	66	379605,5674	1370704,0170
	67	379604,0920	1370702,4730
	68	379601,0630	1370698,1520
	69	379595,6170	1370690,3880
	70	379589,9490	1370683,4240
	71	379588,2440	1370681,6900
	72	379574,3630	1370664,6120
	73	379572,3990	1370662,0970
	74	379559,1350	1370652,4240
	75	379555,7260	1370651,3950
	76	379553,8030	1370657,7860
	77	379551,2620	1370656,9940
	78	379550,6270	1370659,0160
	79	379546,4590	1370657,7210
	80	379546,7910	1370656,5670
	81	379543,2250	1370655,5450
	82	379542,2870	1370658,8190

Сведения о границах территориальной зоны застройки среднеэтажными жилыми домами (Ж-3)

Сведения о характерных точках границ объекта	№ точки	Координаты	
		X	Y
	83	379540,3380	1370658,2790
	84	379533,6220	1370656,3990
	85	379535,3150	1370650,3730
	86	379537,9290	1370640,8650
	87	379518,1900	1370626,4550
	88	379512,7290	1370622,4510
	89	379509,5842	1370607,4680
	90	379506,4899	1370592,7250
	91	379503,8960	1370580,3660
	92	379503,9330	1370568,5260
	93	379503,9250	1370566,9270
	94	379502,8850	1370566,7920
	95	379499,2720	1370566,3470
	96	379505,7013	1370530,4200
	97	379505,2292	1370493,1280
	98	379480,6643	1370487,1060
	99	379479,4617	1370479,5070
	100	379506,1850	1370399,2840
	101	379384,3989	1370222,8450
	102	379317,0498	1370126,3690
	103	379288,2907	1370084,4160
	104	379210,8172	1369972,1710
	105	379158,5287	1369896,9450
	106	379099,1555	1370206,1830
	107	379057,6181	1370391,7860
	60	379015,5999	1370578,9470
	108	379051,2115	1370974,4860
	109	379055,9068	1370982,8170
	110	379058,8394	1370983,6594
	111	379058,6000	1370984,5200
	112	379088,6200	1370991,6000
	113	379165,4000	1371009,7200
	114	379173,2600	1371018,1800
	115	379176,5400	1371021,7100
	116	379180,0200	1371035,1200
	117	379177,4300	1371050,0900
	118	379167,5700	1371106,8700
	119	379153,9300	1371102,9400
	120	379148,6100	1371125,6800
	121	379119,4700	1371250,3400
	122	379118,1100	1371250,0500
	123	379114,5000	1371264,2100
	124	379113,3600	1371268,6700

Сведения о границах территориальной зоны застройки среднеэтажными жилыми домами (Ж-3)

Сведения о характерных точках границ объекта	№ точки	Координаты	
		X	Y
	125	379152,1663	1371259,3379
	126	379232,5929	1371273,9362
	127	379266,8158	1371312,1575
	128	379274,7500	1371323,3400
	129	379277,2984	1371323,8651
	130	379304,5118	1371354,2583
	131	379328,7857	1371335,4806
	132	379329,0749	1371334,5342
	133	379334,4900	1371335,6500
	134	379379,0188	1371183,5989
	135	379559,8515	1371236,7640
	136	379581,6029	1371243,3620
	137	379662,8560	1371268,0060
	138	379767,9148	1371300,4370
	139	379794,4283	1371322,7480
	140	379823,6860	1371219,2920
	141	379874,8600	1371042,6700
	142	379926,4976	1370854,5210
	143	379365,4040	1370693,6780
	144	379188,4444	1370648,0820
	145	379137,6900	1370633,3360
	146	379094,0567	1370806,0810
	147	379079,1634	1370859,0460
	148	379055,3199	1370943,8400
	149	379051,2115	1370962,2870
	108	379051,2115	1370974,4860
	150	380818,4000	1370250,7400
	151	380832,1100	1370247,4800
	152	380832,3200	1370248,3600
	153	380839,1300	1370246,7500
	154	380838,9000	1370245,7700
	155	380897,2300	1370231,9100
	156	380897,4700	1370232,8900
	157	380946,1300	1370221,2300
	158	380945,8000	1370219,8600
	159	380984,7300	1370210,6000
	160	380984,9700	1370211,5800
	161	380991,7800	1370209,9600
	162	380990,4700	1370204,4600
	163	381027,7278	1370195,6200
	164	381022,9380	1370175,4770
	165	381018,9538	1370158,7300
	166	381001,8651	1370086,8570

Сведения о границах территориальной зоны застройки среднеэтажными жилыми домами (Ж-3)

Сведения о характерных точках границ объекта	№ точки	Координаты	
		X	Y
	167	380978,4675	1369988,4610
	168	380973,2226	1369989,7130
	169	380856,7323	1370017,5390
	170	380853,7000	1370035,9800
	150	380818,4000	1370250,7400
	171	380905,3366	1373516,4510
	172	380919,9731	1373518,7950
	173	380957,5780	1373524,7480
	174	381019,6472	1373537,2340
	175	381029,1220	1373539,1400
	176	381031,0844	1373539,5100
	177	381041,9424	1373464,7540
	178	380918,1939	1373445,5810
	171	380905,3366	1373516,4510
	179	380982,8593	1375415,2836
	180	380983,5100	1375415,2800
	181	380985,9300	1375415,8000
	182	380985,8749	1375416,0558
	183	381017,2230	1375422,3610
	184	381020,3580	1375422,8360
	185	381026,1210	1375424,3100
	186	381043,9480	1375429,7850
	187	381047,0830	1375430,2600
	188	381072,7790	1375438,2280
	189	381076,4480	1375439,7430
	190	381088,5290	1375444,7830
	191	381081,4040	1375456,8900
	192	381080,3710	1375457,4270
	193	381056,0290	1375505,2890
	194	381048,9120	1375517,9180
	195	381037,8930	1375513,9110
	196	381035,3740	1375519,6890
	197	381039,5680	1375521,1890
	198	381038,5720	1375524,3350
	199	381045,3930	1375526,8430
	200	381040,4371	1375539,7847
	201	381040,3670	1375539,9680
	202	381050,3570	1375544,5120
	203	381043,1009	1375570,3347
	204	381096,6468	1375585,5086
	205	381193,3355	1375382,3406
	206	381195,2170	1375378,3871
	207	381338,2719	1375092,5202

Сведения о границах территориальной зоны застройки среднеэтажными жилыми домами (Ж-3)

Сведения о характерных точках границ объекта	№ точки	Координаты	
		X	Y
	208	381345,4474	1375078,4267
	209	381345,9535	1375077,4326
	210	381404,4719	1374962,4947
	211	381404,4740	1374962,4919
	212	381439,3190	1374914,4420
	213	381539,9758	1374804,3537
	214	381701,4047	1374632,4065
	215	381781,2127	1374607,6530
	216	381732,5100	1374477,5800
	217	381723,9800	1374454,7200
	218	381721,6287	1374448,4451
	219	381640,3130	1374493,1734
	220	381564,3063	1374535,8700
	221	381453,6162	1374598,2435
	222	381379,8656	1374686,3422
	223	381303,9840	1374776,9863
	224	381190,0286	1375000,1820
	225	381028,1677	1375316,2414
	226	381028,1331	1375316,2240
	227	380988,7183	1375393,2728
	179	380982,8593	1375415,2836
	228	381008,0887	1369928,6650
	229	381013,9700	1369953,4100
	230	381079,7804	1370230,3060
	231	381171,3500	1370199,0200
	232	381245,0600	1370211,1600
	233	381274,3727	1370215,9880
	234	381258,0130	1370088,3060
	235	381241,6720	1369991,0590
	236	381233,3355	1369965,6140
	228	381008,0887	1369928,6650
	237	381445,5646	1367593,6990
	238	381468,9454	1368064,6910
	239	381667,4284	1368134,7440
	240	381739,4980	1368125,0670
	241	381742,4710	1368124,6680
	242	381742,4700	1368124,6600
	243	381733,9200	1368076,3000
	244	381734,3900	1368076,2400
	245	381733,9500	1368072,4600
	246	381731,8700	1368072,7100
	247	381729,2600	1368050,5600
	248	381716,2500	1368052,0800

Сведения о границах территориальной зоны застройки среднеэтажными жилыми домами (Ж-3)

Сведения о характерных точках границ объекта	№ точки	Координаты	
		X	Y
	249	381715,8000	1368048,2100
	250	381711,6200	1368048,7000
	251	381708,5900	1368025,9500
	252	381710,5800	1368025,6800
	253	381710,1700	1368022,6100
	254	381708,1900	1368022,8700
	255	381706,5300	1368010,4900
	256	381708,5200	1368010,2200
	257	381708,0600	1368006,7500
	258	381706,0700	1368007,0100
	259	381704,3600	1367994,1300
	260	381706,3400	1367993,8700
	261	381705,9100	1367990,5900
	262	381703,9200	1367990,8500
	263	381702,2100	1367977,9600
	264	381704,1800	1367977,7100
	265	381703,7800	1367974,6300
	266	381701,7900	1367974,8900
	267	381700,2000	1367962,9000
	268	381702,1800	1367962,6300
	269	381701,6800	1367958,8700
	270	381699,6900	1367959,1300
	271	381698,8500	1367952,7900
	272	381694,8800	1367953,2500
	273	381694,6500	1367951,2700
	274	381688,2800	1367895,3700
	275	381686,9300	1367884,8000
	276	381688,7800	1367884,3800
	277	381679,8000	1367827,8700
	278	381684,2500	1367827,2100
	279	381682,0800	1367813,2600
	280	381682,8800	1367813,1500
	281	381682,7400	1367812,4200
	282	381687,0900	1367811,7400
	283	381685,3200	1367801,7100
	284	381680,5400	1367791,8900
	285	381679,7900	1367787,6700
	286	381675,5000	1367788,1900
	287	381657,7400	1367693,1100
	288	381655,8500	1367687,0300
	289	381655,5200	1367685,0400
	290	381654,3500	1367678,6800
	291	381642,9200	1367680,2400

Сведения о границах территориальной зоны застройки среднеэтажными жилыми домами (Ж-3)

Сведения о характерных точках границ объекта	№ точки	Координаты	
		X	Y
	292	381642,7000	1367675,0200
	293	381641,8500	1367668,0300
	294	381640,9300	1367662,6300
	295	381658,7800	1367668,9200
	296	381658,3900	1367666,9900
	297	381506,4800	1367613,8100
	298	381489,2063	1367607,7630
	299	381492,0196	1367599,4720
	300	381445,5815	1367583,1500
	237	381445,5646	1367593,6990
	301	381515,9990	1367899,6200
	302	381547,9180	1367809,2130
	303	381553,9080	1367792,2410
	304	381579,9720	1367801,0340
	305	381580,6000	1367799,1360
	306	381586,4150	1367781,5130
	307	381625,4730	1367795,4380
	308	381627,6050	1367811,0930
	309	381629,4370	1367824,6420
	310	381623,3490	1367825,0800
	311	381620,0570	1367825,3100
	312	381625,1340	1367871,4930
	313	381627,5210	1367871,3800
	314	381641,0190	1367870,6790
	315	381644,8660	1367870,4780
	316	381648,3260	1367896,8530
	317	381648,7090	1367899,7660
	318	381632,9520	1367901,8320
	319	381620,5530	1367903,4670
	320	381612,4350	1367904,5290
	321	381617,1400	1367923,9620
	322	381620,0860	1367936,1380
	323	381563,5620	1367916,3010
	324	381531,3000	1367904,9820
	325	381530,1500	1367904,5840
	326	381518,5470	1367900,5110
	327	381517,4220	1367900,1160
	301	381515,9990	1367899,6200
	328	381678,4100	1367600,3100
	329	381679,3200	1367607,2600
	330	381685,4500	1367654,0700
	331	381686,2100	1367657,6000
	332	381687,4700	1367665,4500

Сведения о границах территориальной зоны застройки среднеэтажными жилыми домами (Ж-3)

Сведения о характерных точках границ объекта	№ точки	Координаты	
		X	Y
	333	381689,7300	1367675,2100
	334	381760,7708	1368070,6702
	335	381760,7700	1368070,6700
	336	381761,3600	1368073,9500
	337	381767,2000	1368084,2400
	338	381775,2300	1368094,1900
	339	381776,0500	1368094,8600
	340	381776,0700	1368096,1200
	341	381775,7300	1368097,3100
	342	381775,7800	1368100,3100
	343	381773,0100	1368101,0400
	344	381773,4200	1368103,6100
	345	381777,8500	1368107,8700
	346	381778,3600	1368108,3600
	347	381779,5424	1368109,3080
	348	381784,3743	1368107,9580
	349	381785,8690	1368107,7720
	350	381787,7064	1368103,4245
	351	381787,8100	1368103,1800
	352	381806,2500	1368110,6800
	353	381805,3100	1368113,0800
	354	381814,1200	1368117,1100
	355	381835,3600	1368125,2100
	356	381837,4300	1368120,1200
	357	381845,2000	1368123,3100
	358	381843,8900	1368126,5000
	359	381904,1900	1368096,0500
	360	381987,1600	1368054,1600
	361	381990,3300	1368051,0500
	362	381992,0300	1368047,5200
	363	381991,9900	1368043,5900
	364	381985,7100	1368009,2000
	365	381964,0731	1368013,1923
	366	381959,4304	1367969,0310
	367	381963,2656	1367968,3460
	368	381977,3150	1367965,8380
	369	381970,3650	1367942,8360
	370	381963,1750	1367923,2320
	371	381957,2353	1367890,1960
	372	381936,8527	1367754,2730
	373	381921,7930	1367653,8470
	374	381918,0954	1367581,3180
	375	381918,0583	1367578,4920



Сведения о границах территориальной зоны застройки среднеэтажными жилыми домами (Ж-3)

Сведения о характерных точках границ объекта	№ точки	Координаты	
		X	Y
	376	381903,4261	1367573,6690
	377	381776,1121	1367548,9150
	378	381690,0592	1367532,2420
	379	381688,8200	1367540,8100
	328	381678,4100	1367600,3100
	380	382897,0020	1370824,0400
	381	382898,4000	1370846,2800
	382	382899,2900	1370869,0700
	383	382900,7800	1370902,8360
	384	382933,1950	1370901,3950
	385	382976,1810	1370899,4820
	386	382979,5580	1370899,3290
	387	383047,4950	1370886,1050
	388	383135,5510	1370868,9680
	389	383206,7944	1370850,2960
	390	383253,4281	1370849,0190
	391	383282,1791	1370768,3470
	392	383286,5948	1370755,4060
	393	383301,4265	1370760,6760
	394	383331,3614	1370770,0010
	395	383343,5023	1370764,6910
	396	383359,9716	1370749,9410
	397	383365,2004	1370743,2650
	398	383368,3101	1370731,8230
	399	383373,7500	1370733,4580
	400	383377,0970	1370722,4420
	401	383378,5650	1370716,6240
	402	383372,9233	1370714,8510
	403	383388,1166	1370658,9520
	404	383399,3700	1370662,6060
	405	383405,3668	1370644,3820
	406	383398,3946	1370642,2470
	407	383404,1540	1370617,7630
	408	383393,9683	1370615,6710
	409	383403,3658	1370528,2160
	410	383348,8313	1370515,0880
	411	383339,5082	1370512,9510
	412	383335,2542	1370530,5150
	413	383330,9605	1370529,3560
	414	383318,5206	1370527,3740
	415	383318,4637	1370527,3650
	416	383292,1096	1370523,0840
	417	383227,4287	1370548,7160

Сведения о границах территориальной зоны застройки среднеэтажными жилыми домами (Ж-3)

Сведения о характерных точках границ объекта	№ точки	Координаты	
		X	Y
	418	383199,9400	1370551,2710
	419	383202,9889	1370570,3100
	420	383210,4886	1370569,9230
	421	383218,7911	1370610,8600
	422	383219,6594	1370616,8220
	423	383221,1559	1370641,6810
	424	383223,8560	1370641,5950
	425	383225,2540	1370660,3670
	426	383225,8045	1370672,2400
	427	383241,1893	1370677,1440
	428	383247,5370	1370677,0110
	429	383247,3650	1370675,1380
	430	383250,8910	1370674,7080
	431	383250,9419	1370675,2190
	432	383250,9390	1370675,2190
	433	383252,4240	1370690,0890
	434	383249,2670	1370708,9260
	435	383248,4647	1370708,6500
	436	383248,2206	1370710,2690
	437	383241,1860	1370707,7620
	438	383224,4430	1370702,0500
	439	383224,2263	1370703,0260
	440	383223,4036	1370706,7330
	441	383183,2292	1370690,4130
	442	383124,2437	1370678,2140
	443	383031,4578	1370662,1730
	444	383030,8360	1370667,4300
	445	383030,7930	1370671,1530
	446	383045,6590	1370673,5910
	447	383044,7210	1370701,9510
	448	383050,7140	1370702,1520
	449	383051,6340	1370674,5690
	450	383087,8820	1370680,5330
	451	383077,2280	1370724,6870
	452	383075,1360	1370733,5310
	453	383018,2880	1370737,0310
	454	383017,2770	1370712,9200
	455	383020,1780	1370705,4190
	456	382993,7050	1370706,8610
	457	382976,1410	1370707,8130
	458	382949,2950	1370709,2730
	459	382946,0690	1370706,9340
	460	382945,6970	1370706,8750

Сведения о границах территориальной зоны застройки среднеэтажными жилыми домами (Ж-3)

Сведения о характерных точках границ объекта	№ точки	Координаты	
		X	Y
	461	382954,5220	1370769,4800
	462	382965,2790	1370768,6190
	463	382988,6310	1370766,7530
	464	382989,3610	1370779,2330
	465	383003,1260	1370778,2030
	466	383006,0130	1370824,0800
	467	382984,4380	1370824,3870
	468	382977,2540	1370824,4780
	469	382977,2760	1370824,9530
	470	382977,3890	1370828,6170
	471	382956,3380	1370828,8710
	472	382953,8030	1370828,9020
	473	382935,0390	1370829,1320
	474	382932,0530	1370829,3250
	475	382916,4595	1370830,3580
	476	382911,3870	1370830,6940
	477	382905,3570	1370830,3150
	478	382905,3130	1370830,2740
	479	382905,2650	1370827,1760
	380	382897,0020	1370824,0400
	480	382968,3780	1370783,3460
	481	382969,7570	1370820,9410
	482	382971,4000	1370820,7840
	483	382971,4800	1370823,6970
	484	382982,9050	1370823,4090
	485	382982,8350	1370820,3650
	486	382984,3240	1370820,3140
	487	382982,9410	1370782,8060
	480	382968,3780	1370783,3460
	488	383094,0290	1370797,5920
	489	383095,0580	1370795,4570
	490	383107,5670	1370782,5690
	491	383115,1990	1370788,5370
	492	383117,1840	1370789,0370
	493	383119,8820	1370788,3180
	494	383104,8950	1370805,7720
	495	383101,7600	1370806,4510
	496	383094,2810	1370805,9220
	488	383094,0290	1370797,5920
	497	383128,7730	1370776,2910
	498	383157,1120	1370746,7110
	499	383162,5870	1370752,0800
	500	383162,9960	1370752,0550

Сведения о границах территориальной зоны застройки среднеэтажными жилыми домами (Ж-3)

Сведения о характерных точках границ объекта	№ точки	Координаты	
		X	Y
	501	383172,4750	1370760,5230
	502	383172,1130	1370761,3920
	503	383183,6180	1370772,6550
	504	383182,8190	1370773,5750
	505	383162,1560	1370795,8770
	506	383157,6080	1370791,7560
	507	383152,5790	1370797,0700
	497	383128,7730	1370776,2910
	508	384141,3700	1371015,1900
	509	384156,0100	1371017,3700
	510	384153,0527	1371033,8988
	511	384152,8700	1371034,9200
	512	384203,3900	1371043,4900
	513	384210,4441	1371036,0727
	514	384218,9300	1371027,1500
	515	384233,7300	1371005,7300
	516	384226,4577	1371002,5169
	517	384244,1441	1370940,7379
	518	384257,7555	1370859,0841
	519	384198,1962	1370852,2983
	520	384199,1592	1370844,0296
	521	384200,0451	1370836,4227
	522	384200,0596	1370835,7069
	523	384200,0991	1370834,9921
	524	384200,1637	1370834,2791
	525	384200,2532	1370833,5688
	526	384200,3674	1370832,8621
	527	384200,5064	1370832,1598
	528	384200,6698	1370831,4628
	529	384200,8576	1370830,7720
	530	384201,0694	1370830,0881
	531	384201,3050	1370829,4121
	532	384201,5642	1370828,7447
	533	384201,8465	1370828,0868
	534	384202,1517	1370827,4392
	535	384202,4794	1370826,8027
	536	384202,8292	1370826,1781
	537	384203,2006	1370825,5661
	538	384203,5932	1370824,9674
	539	384204,0065	1370824,3829
	540	384204,4401	1370823,8132
	541	384204,8933	1370823,2590
	542	384205,3656	1370822,7210

Сведения о границах территориальной зоны застройки среднеэтажными жилыми домами (Ж-3)

Сведения о характерных точках границ объекта	№ точки	Координаты	
		X	Y
	543	384205,8565	1370822,1999
	544	384206,3653	1370821,6963
	545	384206,8915	1370821,2108
	546	384207,4343	1370820,7440
	547	384207,9931	1370820,2965
	548	384208,5672	1370819,8688
	549	384209,1560	1370819,4615
	550	384209,7586	1370819,0751
	551	384210,3744	1370818,7100
	552	384211,0027	1370818,3667
	553	384212,6841	1370817,4190
	554	384214,3318	1370816,4139
	555	384215,9439	1370815,3525
	556	384217,5183	1370814,2361
	557	384219,0533	1370813,0660
	558	384220,5469	1370811,8436
	559	384221,9975	1370810,5704
	560	384223,4033	1370809,2479
	561	384224,7626	1370807,8776
	562	384226,0737	1370806,4613
	563	384227,3353	1370805,0005
	564	384228,5456	1370803,4970
	565	384229,7033	1370801,9527
	566	384230,8070	1370800,3693
	567	384231,8554	1370798,7488
	568	384232,8472	1370797,0931
	569	384233,7813	1370795,4041
	570	384234,6566	1370793,6838
	571	384235,4719	1370791,9344
	572	384236,2264	1370790,1579
	573	384236,9190	1370788,3564
	574	384237,5491	1370786,5320
	575	384238,1159	1370784,6870
	576	384238,6186	1370782,8235
	577	384239,0567	1370780,9438
	578	384239,4296	1370779,0501
	579	384239,7370	1370777,1446
	580	384239,9784	1370775,2297
	581	384240,1536	1370773,3076
	582	384240,2623	1370771,3806
	583	384240,3044	1370769,4509
	584	384240,2799	1370767,5210
	585	384240,1888	1370765,5930

Сведения о границах территориальной зоны застройки среднеэтажными жилыми домами (Ж-3)

Сведения о характерных точках границ объекта	№ точки	Координаты	
		X	Y
	586	384240,0312	1370763,6694
	587	384239,8073	1370761,7523
	588	384239,5173	1370759,8442
	589	384239,1617	1370757,9471
	590	384238,7408	1370756,0635
	591	384238,2551	1370754,1955
	592	384238,1894	1370753,9746
	593	384185,4839	1370759,6369
	594	384174,9137	1370863,5919
	595	384170,8177	1370892,7958
	596	384161,6880	1370975,7891
	597	384147,6700	1370974,8900
	508	384141,3700	1371015,1900
	598	384880,2117	1377362,5509
	599	384883,4517	1377381,5160
	600	384896,9933	1377442,9423
	601	384942,1409	1377544,5090
	602	384935,4354	1377547,7830
	603	384950,0881	1377579,7610
	604	384980,6350	1377565,6600
	605	385024,3445	1377662,0990
	606	385051,3060	1377648,6460
	607	385052,4972	1377651,2146
	608	385073,5800	1377641,6900
	609	385082,1930	1377661,1690
	610	385110,2400	1377648,3700
	611	385110,5300	1377648,9700
	612	385123,4900	1377643,2400
	613	385122,5194	1377641,0440
	614	385133,9168	1377633,8410
	615	385260,2339	1377577,6420
	616	385306,9226	1377689,0620
	617	385384,2283	1377678,8080
	618	385251,4600	1377390,2830
	619	385241,3336	1377366,5570
	620	385182,5940	1377392,3580
	621	385155,0304	1377404,4650
	622	385129,6450	1377415,6150
	623	385127,1611	1377416,6890
	624	385127,6630	1377418,0200
	625	385053,0290	1377450,7140
	626	384998,1690	1377329,7060
	627	384998,1691	1377329,7050

Сведения о границах территориальной зоны застройки среднеэтажными жилыми домами (Ж-3)

Сведения о характерных точках границ объекта	№ точки	Координаты	
		X	Y
	628	384991,8807	1377315,8340
	629	384891,9823	1377357,9450
	598	384880,2117	1377362,5509
	630	385437,9400	1369365,6500
	631	385449,9100	1369380,0900
	632	385460,3700	1369402,1000
	633	385463,5300	1369408,7700
	634	385464,5100	1369410,8400
	635	385470,0600	1369424,6500
	636	385470,5100	1369425,7500
	637	385470,6965	1369426,2148
	638	385475,7400	1369425,3100
	639	385518,8857	1369423,0290
	640	385519,2300	1369422,9600
	641	385524,8900	1369421,8300
	642	385544,7900	1369418,6300
	643	385541,1100	1369393,7100
	644	385479,9200	1369355,1300
	645	385471,2000	1369356,8300
	646	385462,6200	1369358,7600
	647	385454,0900	1369360,9300
	648	385445,5900	1369363,3500
	630	385437,9400	1369365,6500
	649	385744,9700	1372942,4300
	650	385750,9200	1372943,1200
	651	385751,2500	1372943,3500
	652	385761,6200	1372934,6900
	653	385789,8800	1372938,3700
	654	385788,4700	1372948,0700
	655	385884,9600	1372963,6800
	656	385945,9400	1372973,6500
	657	385956,5000	1372938,1400
	658	385961,0500	1372938,4100
	659	385951,9027	1372974,6267
	660	385952,1431	1372974,6660
	661	385963,9334	1372931,6572
	662	385986,9400	1372935,9000
	663	386007,5100	1372863,4200
	664	386146,0900	1372826,5000
	665	386153,7600	1372867,2800
	666	386189,6500	1372871,6200
	667	386189,9900	1372870,1100
	668	386188,1300	1372869,6900

Сведения о границах территориальной зоны застройки среднеэтажными жилыми домами (Ж-3)

Сведения о характерных точках границ объекта	№ точки	Координаты	
		X	Y
	669	386194,7700	1372839,9200
	670	386190,8600	1372839,0600
	671	386194,3500	1372823,4300
	672	386198,2600	1372824,3000
	673	386200,8600	1372813,5600
	674	386207,3200	1372814,8900
	675	386209,9300	1372804,2300
	676	386206,9000	1372803,5700
	677	386207,9600	1372799,3700
	678	386209,5400	1372799,7200
	679	386210,8000	1372794,7800
	680	386209,8200	1372794,5700
	681	386202,4300	1372792,5900
	682	386212,2700	1372748,2800
	683	386155,3800	1372739,8000
	684	386136,5900	1372745,7900
	685	386085,8200	1372740,9200
	686	386081,1200	1372746,3900
	687	386027,2100	1372741,4800
	688	386029,9600	1372712,0200
	689	386016,2200	1372710,7800
	690	386016,5900	1372706,5900
	691	386019,4400	1372705,1000
	692	386022,8200	1372663,3900
	693	386026,3100	1372662,4300
	694	386026,9700	1372658,5900
	695	385993,0300	1372654,5500
	696	385954,9600	1372649,9900
	697	385955,8900	1372657,7400
	698	385908,7100	1372650,8100
	699	385848,4400	1372642,0700
	700	385792,0700	1372634,0000
	701	385778,9400	1372729,1000
	702	385773,0300	1372729,1400
	703	385757,6200	1372846,1800
	649	385744,9700	1372942,4300
	704	385798,1398	1370828,8076
	705	385815,9795	1370886,5896
	706	385815,7900	1370886,6100
	707	385815,8100	1370888,2400
	708	385814,2000	1370888,3300
	709	385813,7100	1370894,1800
	710	385816,9200	1370894,1100



Сведения о границах территориальной зоны застройки среднеэтажными жилыми домами (Ж-3)

Сведения о характерных точках границ объекта	№ точки	Координаты	
		X	Y
	711	385816,9600	1370897,1800
	712	385819,2311	1370897,1210
	713	385826,1127	1370919,4106
	714	385822,9000	1370919,2500
	715	385823,3600	1370921,6300
	716	385814,6200	1370923,7400
	717	385816,7500	1370928,8000
	718	385819,9800	1370937,5100
	719	385822,0300	1370939,3900
	720	385825,2900	1370940,8200
	721	385829,1666	1370940,7401
	722	385829,1900	1370940,5100
	723	385832,7600	1370940,8800
	724	385835,3900	1370933,4500
	725	385836,1200	1370929,3000
	726	385837,0300	1370926,6600
	727	385837,2000	1370925,5400
	728	385837,4300	1370918,9100
	729	385849,0700	1370920,5100
	730	385850,3600	1370920,6900
	731	385849,7700	1370923,2600
	732	385848,2700	1370926,7000
	733	385854,0100	1370929,1800
	734	385854,0000	1370929,4500
	735	385856,6300	1370930,6900
	736	385862,5100	1370932,1200
	737	385862,6800	1370931,6000
	738	385864,4472	1370932,1460
	739	385844,2800	1370900,0700
	740	385847,0400	1370878,6900
	741	385846,3500	1370875,9500
	742	385851,2400	1370861,0500
	743	385830,0468	1370843,5260
	744	385800,6341	1370831,9270
	704	385798,1398	1370828,8076
	745	385833,7976	1370944,3012
	746	385839,3276	1370962,2130
	747	385863,7325	1371054,3060
	748	385871,9897	1371096,0410
	749	385876,6644	1371138,6510
	750	385875,1000	1371147,5700
	751	385874,5300	1371153,6900
	752	385873,8100	1371162,1500

Сведения о границах территориальной зоны застройки среднеэтажными жилыми домами (Ж-3)

Сведения о характерных точках границ объекта	№ точки	Координаты	
		X	Y
	753	385873,8321	1371162,1529
	754	385871,2400	1371170,9400
	755	385879,4654	1371173,5443
	756	385879,4913	1371174,0958
	757	385878,8200	1371173,8700
	758	385874,5300	1371186,8700
	759	385879,6300	1371188,5500
	760	385880,1788	1371188,7540
	761	385880,6750	1371199,3340
	762	385898,5805	1371206,2290
	763	385899,7244	1371206,6690
	764	385899,2884	1371205,6470
	765	385967,9814	1371032,1690
	766	385958,1000	1371028,1800
	767	385958,0100	1371028,3900
	768	385942,2200	1371027,4000
	769	385931,3100	1371026,6800
	770	385930,8200	1371022,6600
	771	385929,7100	1371013,5200
	772	385929,6871	1371010,7200
	773	385919,1100	1371004,2200
	774	385917,3444	1371002,6490
	775	385909,8200	1371001,3200
	776	385910,1200	1370999,2700
	777	385910,9050	1370996,9189
	778	385892,2300	1370980,3000
	779	385890,9524	1370978,0041
	780	385889,9300	1370981,0900
	781	385888,0200	1370988,1400
	782	385887,7100	1370988,1400
	783	385882,6600	1370987,5400
	784	385877,8000	1370986,9600
	785	385877,1300	1370982,2400
	786	385877,1700	1370980,5400
	787	385876,2200	1370980,1000
	788	385877,6200	1370971,4300
	789	385880,0000	1370970,9900
	790	385881,7800	1370962,5900
	791	385882,4784	1370962,7370
	792	385873,3400	1370946,2900
	793	385864,9753	1370932,9860
	794	385863,5800	1370938,2900
	795	385858,5100	1370936,6800

Сведения о границах территориальной зоны застройки среднеэтажными жилыми домами (Ж-3)

Сведения о характерных точках границ объекта	№ точки	Координаты	
		X	Y
	796	385857,2900	1370940,4200
	797	385857,5200	1370940,5000
	798	385855,9800	1370945,5400
	799	385855,5000	1370945,3800
	800	385854,5400	1370947,9000
	801	385848,1700	1370946,6200
	802	385843,8800	1370946,6600
	745	385833,7976	1370944,3012
	803	386197,4600	1372873,3700
	804	386204,0500	1372874,2500
	805	386204,2500	1372873,2900
	806	386197,7900	1372871,8500
	803	386197,4600	1372873,3700
	807	386491,7122	1377529,0188
	808	386519,8894	1377949,3650
	809	386536,6300	1378199,1000
	810	386537,8051	1378216,6290
	811	386542,2390	1378221,3560
	812	386582,1950	1378256,3880
	813	386581,2900	1378257,4100
	814	386572,8700	1378266,9200
	815	386572,6200	1378266,7000
	816	386566,1000	1378274,4800
	817	386565,9100	1378274,7000
	818	386565,0800	1378275,7000
	819	386583,9700	1378292,0800
	820	386584,5900	1378291,4000
	821	386595,8800	1378301,2500
	822	386603,4100	1378307,8400
	823	386603,9400	1378308,3100
	824	386605,2300	1378306,8400
	825	386615,2900	1378295,3500
	826	386619,9700	1378290,0100
	827	386620,2190	1378289,7260
	828	386722,1212	1378379,0700
	829	386716,3900	1378385,9400
	830	386714,4000	1378388,2400
	831	386705,6600	1378398,3600
	832	386696,4776	1378410,0945
	833	386806,8937	1378507,8710
	834	386829,8914	1378499,9630
	835	386767,1597	1377513,2380
	807	386491,7122	1377529,0188

Сведения о границах территориальной зоны застройки среднеэтажными жилыми домами (Ж-3)

Сведения о характерных точках границ объекта	№ точки	Координаты	
		X	Y
	836	386537,0516	1372072,1340
	837	386585,7490	1372114,4100
	838	386625,7406	1372013,4270
	839	386567,4187	1371989,2450
	836	386537,0516	1372072,1340
	840	386542,1400	1377752,5700
	841	386545,8900	1377749,0100
	842	386557,1700	1377747,9400
	843	386554,6200	1377703,7700
	844	386557,9300	1377698,3200
	845	386616,4800	1377693,6500
	846	386632,0800	1377707,0200
	847	386640,0100	1377809,4200
	848	386546,4700	1377814,7200
	840	386542,1400	1377752,5700
	849	386566,3400	1372910,6300
	850	386588,4300	1372920,5200
	851	386581,0100	1372940,0300
	852	386603,5000	1372949,3600
	853	386638,5800	1372962,4500
	854	386635,5600	1372973,1400
	855	386643,6000	1372978,7500
	856	386643,5370	1373024,2710
	857	386643,5519	1373026,7260
	858	386718,4908	1373025,7620
	859	386732,8782	1373025,4350
	860	386780,2513	1372893,5700
	861	386681,6505	1372852,9512
	862	386679,5300	1372852,3000
	863	386679,2688	1372851,9700
	864	386673,5036	1372849,5950
	865	386673,2400	1372850,1000
	866	386669,8300	1372856,6300
	867	386651,3600	1372852,1000
	868	386619,4900	1372852,2500
	869	386619,4129	1372849,9449
	870	386617,7240	1372849,9430
	871	386598,2410	1372850,1410
	872	386593,5650	1372853,1630
	873	386588,0100	1372867,8700
	874	386586,8850	1372867,4160
	875	386580,6990	1372872,2450
	876	386580,5400	1372873,2900

Сведения о границах территориальной зоны застройки среднеэтажными жилыми домами (Ж-3)

Сведения о характерных точках границ объекта	№ точки	Координаты	
		X	Y
	877	386575,5100	1372879,9500
	878	386566,5040	1372903,6240
	849	386566,3400	1372910,6300
	879	386679,9931	1373148,9506
	880	386686,8840	1373150,3970
	881	386686,1300	1373154,7000
	882	386688,6660	1373155,6710
	883	386689,9000	1373156,0300
	884	386693,5600	1373157,0900
	885	386693,8800	1373157,1600
	886	386694,8500	1373157,3800
	887	386697,9800	1373158,1500
	888	386696,9550	1373162,2700
	889	386698,7400	1373162,7100
	890	386699,5986	1373162,9350
	891	386699,6520	1373162,9490
	892	386703,5360	1373163,9710
	893	386704,7800	1373164,3000
	894	386704,7400	1373164,7300
	895	386712,2100	1373167,6500
	896	386714,8200	1373170,5500
	897	386716,0200	1373173,0100
	898	386719,0000	1373179,6300
	899	386723,9500	1373185,0100
	900	386725,8100	1373188,4600
	901	386726,0850	1373190,7180
	902	386726,5400	1373194,4200
	903	386726,7100	1373195,8500
	904	386726,7800	1373196,9900
	905	386727,1110	1373202,8880
	906	386728,8410	1373216,4870
	907	386728,9760	1373217,5240
	908	386728,9900	1373223,0600
	909	386729,0000	1373230,1800
	910	386729,0007	1373230,4055
	911	386730,1190	1373230,3470
	912	386736,8500	1373230,3800
	913	386737,3100	1373238,9600
	914	386739,0640	1373238,8860
	915	386739,5000	1373245,1300
	916	386739,5418	1373247,4760
	917	386754,5318	1373247,2460
	918	386760,6640	1373247,0520

Сведения о границах территориальной зоны застройки среднеэтажными жилыми домами (Ж-3)

Сведения о характерных точках границ объекта	№ точки	Координаты	
		X	Y
	919	386763,8762	1373322,0120
	920	386764,6022	1373338,9540
	921	386779,1493	1373338,5770
	922	386790,2228	1373332,6300
	923	386817,3697	1373365,5920
	924	386802,0752	1373404,3670
	925	386819,4704	1373411,1990
	926	386799,4900	1373461,9600
	927	386791,0000	1373478,4000
	928	386791,4400	1373478,6300
	929	386785,8000	1373489,5600
	930	386786,1200	1373490,6800
	931	386863,9600	1373491,9100
	932	386870,0000	1373499,6400
	933	386871,2000	1373501,2011
	934	386876,4300	1373498,4100
	935	386901,8700	1373484,7900
	936	386912,8300	1373478,9200
	937	386921,6500	1373474,2100
	938	386927,6900	1373470,9660
	939	386943,0868	1373463,0086
	940	386758,2131	1373106,2260
	941	386752,9628	1373107,0860
	942	386709,2590	1373114,2460
	943	386688,3698	1373117,8380
	944	386684,8150	1373131,5410
	945	386684,3620	1373131,4310
	879	386679,9931	1373148,9506
	946	386703,1109	1376375,7480
	947	386779,9460	1377497,5680
	948	386997,4940	1377482,4371
	949	386996,6500	1377466,6700
	950	386991,9600	1377392,0400
	951	387056,9600	1377391,7800
	952	387107,5700	1377389,3400
	953	387106,8500	1377364,1200
	954	387106,1701	1377350,4126
	955	387104,8700	1377350,4900
	956	387103,6200	1377347,0800
	957	387102,0900	1377343,5500
	958	387101,1900	1377333,1100
	959	387100,8800	1377329,4800
	960	387102,1100	1377314,8600

Сведения о границах территориальной зоны застройки среднеэтажными жилыми домами (Ж-3)

Сведения о характерных точках границ объекта	№ точки	Координаты	
		X	Y
	961	387098,7000	1377315,0800
	962	387094,7387	1377253,0601
	963	387094,3900	1377247,6000
	964	387094,0450	1377239,7150
	965	386962,4663	1377248,0600
	966	386961,9000	1377240,4200
	967	386958,3900	1377180,5700
	968	386956,0500	1377135,0200
	969	386955,9500	1377133,6500
	970	386952,8800	1377091,2500
	971	386949,5100	1377038,4100
	972	386949,4100	1377036,6800
	973	386949,4112	1377036,6799
	974	386948,5744	1377025,5910
	975	387207,5021	1377007,7430
	976	387195,1064	1376808,1330
	977	387163,5800	1376809,8800
	978	387081,6100	1376815,4600
	979	387013,7500	1376821,4300
	980	386926,0600	1376826,9900
	981	386919,0100	1376827,4600
	982	386908,3300	1376647,6200
	983	386906,4000	1376615,1200
	984	386903,3800	1376564,3500
	985	386952,5800	1376562,8300
	986	386995,8500	1376560,8700
	987	386996,2400	1376569,4900
	988	387065,0800	1376565,2300
	989	387164,2634	1376559,0900
	990	387179,4738	1376558,1480
	991	387157,6236	1376210,8880
	992	387055,9685	1376216,1789
	993	387061,5096	1376352,7220
	994	386958,2830	1376359,3540
	995	386785,9339	1376370,4270
	946	386703,1109	1376375,7480
	996	386742,5711	1373058,6530
	997	386975,3964	1373508,5660
	998	387093,8078	1373238,3670
	999	387090,5844	1373237,0700
	1000	387082,4300	1373233,7900
	1001	387079,3000	1373232,5800
	1002	387074,2400	1373230,6100

Сведения о границах территориальной зоны застройки среднеэтажными жилыми домами (Ж-3)

Сведения о характерных точках границ объекта	№ точки	Координаты	
		X	Y
	1003	387073,1500	1373232,7000
	1004	387056,7300	1373225,5700
	1005	387057,5700	1373223,6200
	1006	387041,5100	1373216,6500
	1007	387040,4900	1373219,0100
	1008	387039,2000	1373221,9700
	1009	387001,8800	1373205,7700
	1010	387003,7900	1373201,8900
	1011	387004,7300	1373200,0100
	1012	386995,5200	1373196,1800
	1013	386992,3200	1373203,2900
	1014	386972,6900	1373195,1700
	1015	386962,1900	1373216,5000
	1016	386952,9100	1373212,1300
	1017	386949,3200	1373210,4400
	1018	386946,0300	1373208,8900
	1019	386948,0700	1373204,4200
	1020	386950,8900	1373201,7400
	1021	386953,2000	1373198,4600
	1022	386960,9400	1373180,1800
	1023	386959,0400	1373172,2900
	1024	386940,9900	1373162,8300
	1025	386923,6800	1373153,7700
	1026	386923,8500	1373153,0400
	1027	386906,6900	1373144,5700
	1028	386905,4500	1373143,9600
	1029	386905,1600	1373144,6300
	1030	386890,5700	1373138,1400
	1031	386892,2900	1373134,8200
	1032	386897,7100	1373124,3700
	1033	386896,3600	1373123,7900
	1034	386904,5000	1373108,9000
	1035	386921,6400	1373074,8500
	1036	386931,5000	1373055,1100
	1037	386937,9900	1373058,2200
	1038	386938,5600	1373056,8700
	1039	386952,8100	1373063,1900
	1040	386959,1000	1373050,2600
	1041	386950,8400	1373046,6100
	1042	386953,6200	1373040,0900
	1043	386941,0700	1373034,7100
	1044	386963,0100	1372984,6500
	1045	386968,2700	1372972,7000



Сведения о границах территориальной зоны застройки среднеэтажными жилыми домами (Ж-3)

Сведения о характерных точках границ объекта	№ точки	Координаты	
		X	Y
	1046	386965,5500	1372971,6500
	1047	386965,9800	1372970,5400
	1048	386963,8700	1372969,6700
	1049	386963,4100	1372970,7900
	1050	386922,2100	1372954,7000
	1051	386918,3200	1372953,1800
	1052	386917,3500	1372953,7800
	1053	386902,3900	1372948,0300
	1054	386902,6100	1372947,5000
	1055	386902,1300	1372947,3100
	1056	386901,9300	1372947,8200
	1057	386891,2700	1372943,4800
	1058	386891,7600	1372942,2700
	1059	386889,1800	1372941,3000
	1060	386888,6800	1372942,4600
	1061	386885,8500	1372941,4000
	1062	386886,0900	1372940,8600
	1063	386885,0800	1372940,4900
	1064	386884,7300	1372941,2900
	1065	386876,9100	1372938,1000
	1066	386877,2900	1372937,0200
	1067	386874,8100	1372936,0100
	1068	386874,3800	1372937,1400
	1069	386870,9300	1372935,6500
	1070	386863,3600	1372932,0300
	1071	386862,7900	1372930,9200
	1072	386862,6000	1372930,5200
	1073	386859,0300	1372929,1600
	1074	386841,5000	1372922,3000
	1075	386828,8100	1372957,4600
	1076	386818,1100	1372985,7100
	1077	386818,9400	1372986,0700
	1078	386817,4500	1372990,1100
	1079	386808,8800	1373013,2700
	1080	386798,7100	1373043,2600
	1081	386792,1089	1373063,3925
	1082	386792,1000	1373063,3900
	1083	386780,3600	1373059,7100
	1084	386779,2400	1373059,9600
	1085	386772,4900	1373057,4000
	1086	386767,5500	1373056,9700
	1087	386757,4600	1373057,2800
	996	386742,5711	1373058,6530

Сведения о границах территориальной зоны застройки среднеэтажными жилыми домами (Ж-3)

Сведения о характерных точках границ объекта	№ точки	Координаты	
		X	Y
	1088	386749,4000	1378101,8800
	1089	386767,3780	1378100,9280
	1090	386770,3750	1378100,7600
	1091	386776,3700	1378100,4400
	1092	386778,6739	1378143,4810
	1093	386778,7400	1378144,7200
	1094	386772,7400	1378145,0300
	1095	386769,7400	1378145,2000
	1096	386751,7600	1378146,1600
	1088	386749,4000	1378101,8800
	1097	386755,7774	1373795,3731
	1098	386800,4100	1373812,3600
	1099	386830,8200	1373824,4100
	1100	386831,6200	1373824,7700
	1101	386839,7762	1373826,9290
	1102	386872,7063	1373747,9020
	1103	386872,2631	1373747,7320
	1104	386791,0221	1373716,5620
	1105	386770,4510	1373762,5610
	1097	386755,7774	1373795,3731
	1106	386780,6482	1377512,1120
	1107	386846,2219	1378532,5549
	1108	386848,9100	1378527,8700
	1109	386860,9949	1378503,2261
	1110	386935,4420	1378568,6800
	1111	386956,1900	1378585,9500
	1112	387047,6400	1378667,2900
	1113	387175,4742	1378781,3780
	1114	387156,5700	1378801,9500
	1115	387155,2400	1378803,4000
	1116	387148,5091	1378811,1996
	1117	387254,3839	1378905,2040
	1118	387327,1806	1378891,0520
	1119	387285,2424	1378235,8470
	1120	387271,2124	1378236,7860
	1121	387257,2007	1378236,8390
	1122	387198,3751	1378207,3560
	1123	387203,6211	1378204,1640
	1124	387245,1638	1378202,2990
	1125	387244,9710	1378199,8100
	1126	387263,6340	1378198,4420
	1127	387260,5930	1378161,5880
	1128	387250,3310	1378162,5190

Сведения о границах территориальной зоны застройки среднеэтажными жилыми домами (Ж-3)

Сведения о характерных точках границ объекта	№ точки	Координаты	
		X	Y
	1129	387246,0007	1378112,2940
	1130	387223,8078	1378114,4700
	1131	387222,4103	1378097,5350
	1132	387210,6077	1378098,4990
	1133	387208,7748	1378079,9980
	1134	387210,5823	1378075,9230
	1135	387214,4343	1378073,2190
	1136	387220,3824	1378072,5350
	1137	387215,8449	1377990,3680
	1138	387224,0500	1377989,6499
	1139	387224,0500	1377989,6500
	1140	387228,0900	1377989,4600
	1141	387228,0822	1377989,2971
	1142	387231,5900	1377988,9900
	1143	387231,8000	1377991,2800
	1144	387236,9800	1377990,8100
	1145	387237,1100	1377992,2500
	1146	387242,2964	1377991,7830
	1147	387244,2285	1378003,9570
	1148	387257,3118	1378005,0240
	1149	387270,4229	1378004,3200
	1150	387236,9233	1377480,9520
	1106	386780,6482	1377512,1120
	1151	386902,6334	1373703,9500
	1152	386984,8672	1373734,0904
	1153	386991,5320	1373717,9930
	1154	387065,0013	1373749,2040
	1155	387078,8609	1373755,0918
	1156	387084,7300	1373741,0200
	1157	387084,6500	1373736,4500
	1158	387075,8000	1373732,5500
	1159	387080,3800	1373721,9100
	1160	387076,7462	1373720,3096
	1161	387082,9600	1373705,0000
	1162	387119,2900	1373621,9900
	1163	387119,9500	1373611,7000
	1164	387120,0200	1373611,1900
	1165	387080,4614	1373597,5505
	1166	387084,4000	1373588,8500
	1167	387100,3400	1373596,0600
	1168	387121,9800	1373546,0600
	1169	387118,2000	1373542,1000
	1170	387111,5005	1373539,0664

Сведения о границах территориальной зоны застройки среднеэтажными жилыми домами (Ж-3)

Сведения о характерных точках границ объекта	№ точки	Координаты	
		X	Y
	1171	387095,6400	1373531,8800
	1172	387094,8100	1373531,5000
	1173	387098,1000	1373529,4700
	1174	387101,4100	1373521,4100
	1175	387104,1800	1373514,6600
	1176	387115,5500	1373487,0300
	1177	387116,3200	1373485,1400
	1178	387112,9000	1373483,7600
	1179	387115,2800	1373477,8500
	1180	387122,2200	1373480,6490
	1181	387142,5030	1373488,8180
	1182	387142,9600	1373489,0000
	1183	387151,5200	1373466,5100
	1184	387153,6900	1373460,6900
	1185	387157,8100	1373449,6500
	1186	387164,7700	1373433,0500
	1187	387165,1990	1373432,0350
	1188	387168,2248	1373425,2869
	1189	387337,6667	1373497,6271
	1190	387331,2900	1373514,0000
	1191	387329,4000	1373518,7400
	1192	387327,0400	1373517,8000
	1193	387308,6200	1373556,5400
	1194	387282,0100	1373619,2200
	1195	387283,7600	1373619,8600
	1196	387282,1800	1373623,7600
	1197	387281,7200	1373624,8500
	1198	387284,2900	1373625,9400
	1199	387291,1600	1373629,3100
	1200	387290,3200	1373631,2400
	1201	387301,1700	1373635,9800
	1202	387289,0000	1373663,9700
	1203	387288,4600	1373665,1500
	1204	387285,0700	1373673,0100
	1205	387285,7900	1373676,6400
	1206	387283,6900	1373708,6600
	1207	387283,3500	1373713,7700
	1208	387282,3500	1373713,8000
	1209	387283,0300	1373734,9800
	1210	387276,7900	1373735,2400
	1211	387274,6800	1373760,9000
	1212	387274,5300	1373773,4300
	1213	387256,0300	1373798,0700

Сведения о границах территориальной зоны застройки среднеэтажными жилыми домами (Ж-3)

Сведения о характерных точках границ объекта	№ точки	Координаты	
		X	Y
	1214	387248,3100	1373810,0100
	1215	387235,1800	1373818,5600
	1216	387232,9800	1373819,9900
	1217	387214,3681	1373832,5080
	1218	387238,6524	1373848,7940
	1219	387244,5049	1373854,4765
	1220	387242,8700	1373856,3200
	1221	387248,6000	1373861,5200
	1222	387250,0791	1373859,8910
	1223	387250,1194	1373859,9280
	1224	387299,6527	1373908,0230
	1225	387356,9267	1373971,2190
	1226	387384,7029	1374006,9080
	1227	387389,3645	1374013,0458
	1228	387842,8947	1373678,2150
	1229	387796,1250	1373617,4580
	1230	387778,2785	1373584,5330
	1231	387778,2637	1373584,4900
	1232	387737,5699	1373452,4067
	1233	387731,7300	1373454,5100
	1234	387730,7500	1373454,8300
	1235	387718,0000	1373459,0700
	1236	387679,1100	1373471,5200
	1237	387676,2600	1373472,4500
	1238	387671,1500	1373474,2200
	1239	387668,2500	1373475,1700
	1240	387663,5000	1373476,7500
	1241	387663,1000	1373475,5300
	1242	387658,3900	1373476,9700
	1243	387657,2300	1373477,3600
	1244	387653,4300	1373478,6100
	1245	387635,6100	1373484,6000
	1246	387629,9280	1373486,5140
	1247	387623,2120	1373488,7750
	1248	387617,8500	1373490,7120
	1249	387612,3600	1373492,5400
	1250	387607,2800	1373494,2500
	1251	387606,9900	1373495,8300
	1252	387604,9200	1373496,5600
	1253	387589,5730	1373501,7090
	1254	387589,5700	1373501,7100
	1255	387587,3140	1373502,5000
	1256	387582,3700	1373504,0400

Сведения о границах территориальной зоны застройки среднеэтажными жилыми домами (Ж-3)

Сведения о характерных точках границ объекта	№ точки	Координаты	
		X	Y
	1257	387580,2600	1373504,8000
	1258	387564,7600	1373510,0200
	1259	387562,5120	1373510,8040
	1260	387561,1800	1373509,8900
	1261	387556,3000	1373511,5600
	1262	387553,7630	1373512,3750
	1263	387512,3940	1373525,7530
	1264	387510,1600	1373526,4900
	1265	387500,1800	1373528,9400
	1266	387484,2600	1373535,1000
	1267	387479,9270	1373536,4610
	1268	387464,0736	1373542,2930
	1269	387441,0025	1373483,0890
	1270	387408,6759	1373400,0650
	1271	387423,3340	1373395,0710
	1272	387441,5900	1373388,1500
	1273	387443,8600	1373387,2600
	1274	387457,2610	1373382,0660
	1275	387459,5350	1373381,1640
	1276	387463,6800	1373379,5400
	1277	387465,9600	1373378,6500
	1278	387479,6900	1373373,3300
	1279	387481,9700	1373372,4400
	1280	387483,1100	1373372,9600
	1281	387487,9500	1373371,0800
	1282	387489,4300	1373370,5100
	1283	387490,5600	1373369,9900
	1284	387492,7600	1373368,8600
	1285	387551,4900	1373349,4900
	1286	387561,6996	1373348,1063
	1287	387561,7200	1373348,1000
	1288	387561,8200	1373348,0900
	1289	387628,4400	1373328,7300
	1290	387629,2600	1373331,4600
	1291	387639,4400	1373328,4000
	1292	387640,6800	1373333,6800
	1293	387641,0000	1373334,8800
	1294	387644,3100	1373346,0500
	1295	387646,7500	1373354,2900
	1296	387649,5200	1373364,9900
	1297	387651,5300	1373371,3900
	1298	387652,1000	1373373,2800
	1299	387653,2600	1373372,9600

Сведения о границах территориальной зоны застройки среднеэтажными жилыми домами (Ж-3)

Сведения о характерных точках границ объекта	№ точки	Координаты	
		X	Y
	1300	387655,3300	1373380,4300
	1301	387657,5800	1373388,5200
	1302	387659,4200	1373388,0100
	1303	387660,7800	1373392,8600
	1304	387661,9600	1373396,3500
	1305	387662,8400	1373396,0500
	1306	387664,0300	1373399,4100
	1307	387662,6700	1373402,9500
	1308	387673,3600	1373431,5600
	1309	387676,0800	1373430,9400
	1310	387677,9500	1373436,6300
	1311	387696,9600	1373429,8900
	1312	387720,5300	1373421,5600
	1313	387727,3722	1373419,1888
	1314	387691,6550	1373302,8440
	1315	387662,3178	1373210,2140
	1316	387653,3300	1373213,7300
	1317	387652,3400	1373214,1800
	1318	387633,4600	1373221,8800
	1319	387629,0700	1373223,6700
	1320	387600,5300	1373195,7000
	1321	387600,5200	1373195,7100
	1322	387599,6700	1373196,5600
	1323	387593,9700	1373191,5700
	1324	387606,5300	1373160,8600
	1325	387621,0400	1373156,0400
	1326	387623,6273	1373158,4199
	1327	387635,1300	1373156,6200
	1328	387638,4200	1373155,5600
	1329	387644,3019	1373153,3300
	1330	387627,6063	1373100,6149
	1331	387620,0269	1373097,6970
	1332	387606,2200	1373092,1000
	1333	387601,0960	1373090,2090
	1334	387568,1252	1373169,3470
	1335	387561,6893	1373176,9140
	1336	387554,1368	1373185,7940
	1337	387543,1056	1373188,5320
	1338	387536,4643	1373190,1800
	1339	387515,3687	1373186,9650
	1340	387236,1304	1373071,9520
	1341	387184,1301	1373052,1880
	1342	386980,3763	1373517,3660

Сведения о границах территориальной зоны застройки среднеэтажными жилыми домами (Ж-3)

Сведения о характерных точках границ объекта	№ точки	Координаты	
		X	Y
	1151	386902,6334	1373703,9500
	1343	386923,2700	1378064,5000
	1344	387002,1900	1378103,6200
	1345	387006,2400	1378167,1500
	1346	386972,2000	1378169,0400
	1347	386929,1800	1378155,2600
	1343	386923,2700	1378064,5000
	1348	386942,3314	1379378,1913
	1349	386942,9400	1379378,7300
	1350	386946,5100	1379381,9500
	1351	386948,3000	1379383,5600
	1352	386949,2000	1379384,3700
	1353	387110,2098	1379529,5285
	1354	387116,0260	1379534,9330
	1355	387120,3900	1379539,0400
	1356	387131,8000	1379549,7400
	1357	387145,5400	1379562,7200
	1358	387150,7010	1379567,7280
	1359	387157,4750	1379574,2800
	1360	387158,1320	1379574,9010
	1361	387168,4600	1379584,6600
	1362	387169,0976	1379585,2580
	1363	387327,5852	1379456,6796
	1364	387275,7966	1379411,2570
	1365	387247,6725	1379444,3620
	1366	387225,5286	1379426,0790
	1367	387174,9381	1379482,7370
	1368	386991,3614	1379323,1330
	1369	386942,3404	1379378,1830
	1348	386942,3314	1379378,1913
	1370	386969,7200	1378007,1800
	1371	386991,6500	1377965,4400
	1372	386978,6500	1377958,9200
	1373	386998,6200	1377918,5600
	1374	387058,2900	1377946,4500
	1375	387052,6100	1377958,0600
	1376	387120,4500	1377990,9800
	1377	387125,5800	1377997,7700
	1378	387129,8400	1378073,0600
	1379	387098,4500	1378073,5200
	1380	387085,5400	1378072,8700
	1381	387071,9200	1378072,8800
	1382	387077,8200	1378061,0100



Сведения о границах территориальной зоны застройки среднеэтажными жилыми домами (Ж-3)

Сведения о характерных точках границ объекта	№ точки	Координаты	
		X	Y
	1370	386969,7200	1378007,1800
	1383	386989,0800	1373693,8800
	1384	387026,2000	1373611,8900
	1385	387065,8400	1373629,8500
	1386	387033,4000	1373701,4700
	1387	387028,7100	1373711,8400
	1388	387005,9400	1373701,5200
	1389	387005,9397	1373701,5207
	1383	386989,0800	1373693,8800
	1390	387042,6957	1372988,0462
	1391	387178,3445	1373041,3110
	1392	387246,2805	1372868,3240
	1393	387113,4421	1372816,2484
	1394	387112,9200	1372817,6500
	1395	387093,4200	1372868,4400
	1396	387090,6257	1372875,7134
	1397	387086,4210	1372874,1250
	1398	387052,9210	1372962,0530
	1390	387042,6957	1372988,0462
	1399	387117,0600	1373351,3900
	1400	387131,2700	1373314,3900
	1401	387131,9300	1373314,5800
	1402	387132,7400	1373312,3700
	1403	387144,3000	1373317,0400
	1404	387173,8500	1373331,0900
	1405	387176,0500	1373326,4300
	1406	387187,5500	1373331,4400
	1407	387187,8200	1373331,1400
	1408	387190,1700	1373329,0500
	1409	387192,9900	1373327,6900
	1410	387196,8900	1373327,5700
	1411	387212,7600	1373335,4700
	1412	387213,2000	1373338,7700
	1413	387211,5400	1373342,8300
	1414	387211,1000	1373344,2900
	1415	387210,0000	1373346,0900
	1416	387212,8700	1373347,5100
	1417	387202,3200	1373371,7500
	1418	387200,8500	1373371,7000
	1419	387198,9400	1373370,8100
	1420	387198,5300	1373371,7200
	1421	387177,4300	1373362,5500
	1422	387177,8300	1373361,6200

Сведения о границах территориальной зоны застройки среднеэтажными жилыми домами (Ж-3)

Сведения о характерных точках границ объекта	№ точки	Координаты	
		X	Y
	1423	387172,0900	1373359,1000
	1424	387169,9200	1373364,3600
	1425	387164,4600	1373362,1900
	1426	387161,0100	1373370,3800
	1427	387125,2500	1373355,1000
	1399	387117,0600	1373351,3900
	1428	387170,4684	1376207,8000
	1429	387199,5886	1376676,0350
	1430	387450,3614	1376660,7192
	1431	387449,9400	1376647,1700
	1432	387449,7400	1376642,4300
	1433	387447,3800	1376558,4600
	1434	387528,4300	1376552,7700
	1435	387529,2900	1376563,8000
	1436	387532,2900	1376602,3400
	1437	387526,1900	1376602,4300
	1438	387528,3700	1376637,3200
	1439	387528,5800	1376641,6000
	1440	387528,4219	1376655,9517
	1441	387781,7294	1376640,4810
	1442	387697,7268	1375361,8920
	1443	387696,2762	1375356,8270
	1444	387228,0788	1375989,0600
	1445	387230,3000	1375991,3700
	1446	387289,1800	1376049,9000
	1447	387261,7600	1376087,5000
	1448	387254,0111	1376096,3733
	1449	387250,7200	1376096,5500
	1450	387250,9400	1376099,8900
	1451	387244,1400	1376100,3400
	1452	387231,5800	1376101,1800
	1453	387197,2800	1376103,5800
	1454	387182,7079	1376096,5880
	1428	387170,4684	1376207,8000
	1455	387200,5249	1376689,6560
	1456	387250,5215	1377464,8710
	1457	387411,2112	1377454,3658
	1458	387410,4000	1377438,0200
	1459	387407,3400	1377396,4800
	1460	387409,0800	1377369,0400
	1461	387408,6100	1377354,1700
	1462	387414,2900	1377354,0800
	1463	387415,9100	1377351,0000

Сведения о границах территориальной зоны застройки среднеэтажными жилыми домами (Ж-3)

Сведения о характерных точках границ объекта	№ точки	Координаты	
		X	Y
	1464	387409,9800	1377291,3800
	1465	387410,7300	1377288,6500
	1466	387414,2042	1377288,4292
	1467	387494,2405	1377283,3416
	1468	387501,6600	1377282,8700
	1469	387497,6000	1377221,6500
	1470	387496,5300	1377199,8300
	1471	387502,3400	1377192,3500
	1472	387499,8700	1377167,2600
	1473	387498,7900	1377153,1800
	1474	387495,8900	1377148,6600
	1475	387492,5600	1377148,3400
	1476	387489,7800	1377108,0000
	1477	387484,2200	1377054,3700
	1478	387481,4564	1377039,2493
	1479	387479,5149	1377002,1790
	1480	387478,8546	1376990,1820
	1481	387803,9750	1376970,6270
	1482	387783,3680	1376654,7950
	1483	387529,1969	1376669,9975
	1484	387532,1879	1376711,3501
	1485	387532,1900	1376711,3500
	1486	387535,9000	1376767,1300
	1487	387528,5500	1376767,8700
	1488	387514,2200	1376769,3000
	1489	387514,0500	1376766,5800
	1490	387507,6500	1376766,9800
	1491	387507,7100	1376767,8400
	1492	387505,5100	1376767,9600
	1493	387505,3700	1376765,9400
	1494	387495,4600	1376766,5600
	1495	387495,5100	1376768,6500
	1496	387490,3000	1376768,9600
	1497	387490,2700	1376767,7100
	1498	387487,0700	1376767,8900
	1499	387487,0100	1376766,9600
	1500	387484,6600	1376767,1000
	1501	387476,0295	1376767,5832
	1502	387472,5000	1376710,7600
	1503	387470,6800	1376681,2800
	1504	387458,2186	1376682,0820
	1505	387457,6774	1376674,2752
	1455	387200,5249	1376689,6560

Сведения о границах территориальной зоны застройки среднеэтажными жилыми домами (Ж-3)

Сведения о характерных точках границ объекта	№ точки	Координаты	
		X	Y
	1506	387254,0778	1377529,4760
	1507	387286,5642	1378048,3900
	1508	387295,5018	1378047,9080
	1509	387871,9528	1378016,7620
	1510	387841,0711	1377538,0040
	1511	387832,0606	1377538,6080
	1512	387826,0670	1377538,7250
	1513	387752,1547	1377502,2130
	1514	387711,2586	1377502,9000
	1515	387710,3800	1377491,0300
	1516	387635,6500	1377496,5700
	1517	387636,5627	1377508,1330
	1518	387626,4874	1377508,7700
	1519	387612,7036	1377509,6870
	1520	387571,6227	1377512,2170
	1521	387515,2065	1377516,2610
	1522	387453,8976	1377520,8170
	1523	387453,1055	1377506,3950
	1524	387376,6784	1377511,8590
	1525	387377,2336	1377523,5460
	1526	387307,1593	1377528,2820
	1527	387306,7907	1377523,2710
	1528	387294,0000	1377523,9500
	1529	387284,0200	1377524,4800
	1530	387284,1900	1377527,7300
	1531	387262,9600	1377528,8300
	1506	387254,0778	1377529,4760
	1532	387273,3400	1377337,8100
	1533	387282,9700	1377337,3500
	1534	387280,1700	1377295,0600
	1535	387291,2700	1377294,4000
	1536	387291,1600	1377292,5200
	1537	387334,1500	1377289,9400
	1538	387335,2400	1377308,1400
	1539	387356,2100	1377306,5900
	1540	387356,3000	1377307,6200
	1541	387361,6100	1377381,3500
	1542	387345,0600	1377382,5500
	1543	387309,7700	1377386,3900
	1544	387309,7600	1377388,0000
	1545	387300,4800	1377388,6200
	1546	387287,5500	1377389,4400
	1547	387286,4600	1377389,6100

Сведения о границах территориальной зоны застройки среднеэтажными жилыми домами (Ж-3)

Сведения о характерных точках границ объекта	№ точки	Координаты	
		X	Y
	1548	387283,5500	1377345,9100
	1549	387273,7800	1377346,4000
	1532	387273,3400	1377337,8100
	1550	387288,3500	1376108,4900
	1551	387302,8400	1376098,8500
	1552	387306,3600	1376097,7200
	1553	387309,2800	1376096,3000
	1554	387313,4900	1376094,9500
	1555	387320,3500	1376093,8700
	1556	387357,7300	1376091,7400
	1557	387361,4100	1376127,5400
	1558	387384,1600	1376125,8300
	1559	387385,4600	1376147,2100
	1560	387291,9900	1376154,9000
	1550	387288,3500	1376108,4900
	1561	387313,5919	1378480,1090
	1562	387341,4887	1378925,7120
	1563	387436,6601	1378818,2900
	1564	387473,2049	1378850,7710
	1565	387492,9079	1378831,4730
	1566	387527,4359	1378859,4010
	1567	387579,0845	1378805,4840
	1568	387582,9578	1378804,8380
	1569	387607,5506	1378827,2610
	1570	387642,9342	1378859,6450
	1571	387844,3427	1379043,3459
	1572	387868,2781	1379024,6450
	1573	387889,3538	1379015,6910
	1574	387912,6821	1379013,3180
	1575	387908,0541	1378930,3160
	1576	387898,9831	1378930,5810
	1577	387847,9969	1378933,4330
	1578	387825,7041	1378913,9530
	1579	387807,5181	1378898,0600
	1580	387782,6336	1378911,0680
	1581	387758,2910	1378885,4550
	1582	387773,2999	1378866,9910
	1583	387747,9700	1378843,9100
	1584	387716,2200	1378814,9200
	1585	387716,7900	1378799,2800
	1586	387749,4600	1378797,0300
	1587	387749,5700	1378809,6400
	1588	387760,0000	1378808,8600

Сведения о границах территориальной зоны застройки среднеэтажными жилыми домами (Ж-3)

Сведения о характерных точках границ объекта	№ точки	Координаты	
		X	Y
	1589	387760,3900	1378800,1300
	1590	387784,8600	1378798,7500
	1591	387819,1684	1378796,8350
	1592	387819,1684	1378796,8360
	1593	387825,1581	1378796,5000
	1594	387891,2867	1378792,8000
	1595	387900,3425	1378792,0110
	1596	387898,1163	1378752,0860
	1597	387907,6514	1378570,1970
	1598	387891,9688	1378327,0700
	1599	387649,6779	1378343,4859
	1600	387650,2300	1378349,3700
	1601	387645,9400	1378349,7000
	1602	387632,7600	1378350,4900
	1603	387616,8200	1378351,5200
	1604	387593,1700	1378351,9200
	1605	387595,8800	1378406,7900
	1606	387595,9020	1378406,7760
	1607	387596,2200	1378421,2700
	1608	387620,5100	1378420,2100
	1609	387628,3000	1378513,2100
	1610	387608,3000	1378513,7100
	1611	387607,8200	1378528,4200
	1612	387523,1000	1378541,6900
	1613	387514,8900	1378534,1100
	1614	387510,2000	1378448,2600
	1615	387493,1700	1378449,6300
	1616	387482,7400	1378471,3000
	1617	387481,9300	1378470,9500
	1618	387472,2800	1378470,7700
	1619	387469,9300	1378470,7300
	1620	387406,1700	1378469,5500
	1621	387404,9500	1378469,5300
	1622	387402,8500	1378469,0300
	1623	387396,2600	1378475,2200
	1624	387366,5089	1378477,4373
	1625	387366,5990	1378479,2490
	1626	387367,1790	1378503,2650
	1627	387346,2800	1378503,9090
	1628	387345,3650	1378479,7890
	1629	387345,3181	1378478,4562
	1630	387336,5300	1378478,5400
	1561	387313,5919	1378480,1090

Сведения о границах территориальной зоны застройки среднеэтажными жилыми домами (Ж-3)

Сведения о характерных точках границ объекта	№ точки	Координаты	
		X	Y
	1631	387359,4300	1373460,5500
	1632	387368,6300	1373456,6500
	1633	387363,1300	1373441,1700
	1634	387384,8400	1373433,2700
	1635	387385,9900	1373435,1300
	1636	387393,0800	1373432,6300
	1637	387401,5100	1373454,9600
	1638	387404,2100	1373453,8600
	1639	387408,2200	1373464,2100
	1640	387405,7000	1373465,2100
	1641	387414,1400	1373486,7500
	1642	387399,5800	1373492,4600
	1643	387396,9500	1373485,9100
	1644	387395,1500	1373486,6000
	1645	387391,9300	1373478,3800
	1646	387393,8000	1373477,5900
	1647	387393,0900	1373475,5000
	1648	387368,8900	1373485,1700
	1631	387359,4300	1373460,5500
	1649	387423,6440	1376206,3130
	1650	387433,0240	1376205,4770
	1651	387432,5000	1376191,4200
	1652	387511,2500	1376184,0300
	1653	387512,0264	1376198,4336
	1654	387516,7630	1376198,0120
	1655	387517,6728	1376214,3398
	1656	387520,3900	1376214,1400
	1657	387523,8000	1376265,1300
	1658	387520,5174	1376265,3690
	1659	387521,6870	1376286,3530
	1660	387432,4590	1376292,4080
	1649	387423,6440	1376206,3130
	1661	387448,6300	1376830,4200
	1662	387527,4800	1376825,4300
	1663	387527,9900	1376833,4200
	1664	387535,6100	1376832,9300
	1665	387536,7000	1376844,4500
	1666	387560,6600	1376843,0000
	1667	387563,3800	1376886,1200
	1668	387452,6600	1376894,0700
	1661	387448,6300	1376830,4200
	1669	387490,5400	1378556,0500
	1670	387492,1300	1378554,0200

Сведения о границах территориальной зоны застройки среднеэтажными жилыми домами (Ж-3)

Сведения о характерных точках границ объекта	№ точки	Координаты	
		X	Y
	1671	387553,9200	1378551,2200
	1672	387586,6200	1378578,0800
	1673	387611,5700	1378575,7600
	1674	387615,9000	1378579,1400
	1675	387621,0000	1378578,6900
	1676	387622,4200	1378594,8900
	1677	387617,4700	1378595,5900
	1678	387617,6400	1378598,6100
	1679	387623,4100	1378598,2900
	1680	387626,7900	1378633,7800
	1681	387572,7100	1378638,4400
	1682	387557,2700	1378629,1100
	1683	387552,2000	1378626,6000
	1684	387497,0600	1378604,6800
	1669	387490,5400	1378556,0500
	1685	387494,0214	1379337,7378
	1686	387726,0262	1379546,8170
	1687	387762,3400	1379538,8600
	1688	387774,4600	1379545,9300
	1689	387786,9800	1379537,9300
	1690	387795,5900	1379545,7700
	1691	387785,0800	1379616,6399
	1692	387829,0420	1379659,4050
	1693	387873,5000	1379702,6500
	1694	387914,0360	1379742,0740
	1695	387916,9895	1379738,5290
	1696	388048,8956	1379856,9070
	1697	388040,7280	1379866,1780
	1698	388044,4939	1379869,3120
	1699	388071,1800	1379891,9400
	1700	388074,1400	1379894,7760
	1701	388187,2100	1379999,0520
	1702	388273,6700	1380074,7100
	1703	388286,4521	1380086,8370
	1704	388257,7422	1380120,0590
	1705	388257,3714	1380120,4899
	1706	388346,0000	1380198,6800
	1707	388347,3017	1380228,5467
	1708	388347,3170	1380228,5460
	1709	388397,8300	1380225,4500
	1710	388403,7014	1380319,2447
	1711	388435,8774	1380316,7610
	1712	388426,2741	1380169,9950



Сведения о границах территориальной зоны застройки среднеэтажными жилыми домами (Ж-3)

Сведения о характерных точках границ объекта	№ точки	Координаты	
		X	Y
	1713	388585,4893	1380162,8220
	1714	388842,0258	1380490,4308
	1715	388952,1085	1380405,7620
	1716	388540,0898	1379884,4440
	1717	388408,3082	1379893,1330
	1718	388395,2136	1379701,1353
	1719	388384,9168	1379688,1070
	1720	388380,4152	1379627,1380
	1721	388073,1793	1379648,0820
	1722	387618,0164	1379237,0526
	1723	387614,5379	1379239,7890
	1724	387614,3929	1379239,8980
	1685	387494,0214	1379337,7378
	1725	387710,9617	1375336,5500
	1726	387796,4395	1376639,2910
	1727	388180,5541	1376615,3960
	1728	388149,7154	1376114,5210
	1729	388096,2990	1376120,6269
	1730	388094,6000	1376099,3200
	1731	388089,7100	1376019,5700
	1732	388129,4600	1376017,1300
	1733	388143,6637	1376016,2317
	1734	388125,6127	1375723,0510
	1735	388114,3772	1375636,4760
	1736	387863,3980	1375274,9580
	1737	387852,4010	1375274,6850
	1738	387845,6249	1375274,4960
	1739	387828,5700	1375248,8000
	1740	387791,9600	1375247,5000
	1741	387771,7519	1375272,4449
	1742	387770,7080	1375272,4150
	1743	387751,2882	1375272,4560
	1725	387710,9617	1375336,5500
	1744	387787,1600	1375377,9100
	1745	387813,3200	1375376,6100
	1746	387837,3300	1375411,2400
	1747	387836,7600	1375411,6600
	1748	387835,1500	1375412,8400
	1749	387839,8900	1375419,2900
	1750	387841,5000	1375418,1000
	1751	387841,8900	1375417,8100
	1752	387863,0400	1375448,3200
	1753	387854,7800	1375454,1800

Сведения о границах территориальной зоны застройки среднеэтажными жилыми домами (Ж-3)

Сведения о характерных точках границ объекта	№ точки	Координаты	
		X	Y
	1754	387818,5400	1375456,2800
	1755	387815,4100	1375441,1000
	1756	387790,9800	1375442,5900
	1744	387787,1600	1375377,9100
	1757	387858,7600	1376044,1100
	1758	387956,3000	1376035,1100
	1759	387958,3300	1376057,0200
	1760	387960,5810	1376068,6740
	1761	387960,9900	1376073,1090
	1762	387964,6900	1376113,7800
	1763	387953,4122	1376114,7000
	1764	387916,9053	1376117,6640
	1765	387909,7500	1376118,2400
	1766	387907,2300	1376090,4300
	1767	387906,7700	1376085,3800
	1768	387915,2200	1376084,6400
	1769	387913,9400	1376065,4300
	1770	387904,2400	1376066,3500
	1771	387903,4200	1376057,2900
	1772	387859,5900	1376061,2100
	1757	387858,7600	1376044,1100
	1773	387866,8400	1376203,3200
	1774	387902,2400	1376201,9900
	1775	387910,6800	1376291,4300
	1776	387904,7600	1376291,5300
	1777	387905,1500	1376305,7300
	1778	387874,4400	1376307,9000
	1773	387866,8400	1376203,3200
	1779	387871,5844	1373205,2450
	1780	387905,8432	1373249,0720
	1781	387979,4683	1373341,3490
	1782	387986,0663	1373349,3920
	1783	387993,0400	1373343,3800
	1784	388025,9000	1373318,4700
	1785	388025,9159	1373318,4596
	1786	388034,5230	1373310,5330
	1787	388088,8000	1373267,9900
	1788	388093,5330	1373264,2040
	1789	388098,7469	1373270,9403
	1790	388105,4786	1373266,5481
	1791	388105,4800	1373266,5500
	1792	388109,4300	1373263,9700
	1793	388110,7100	1373265,6400

Сведения о границах территориальной зоны застройки среднеэтажными жилыми домами (Ж-3)

Сведения о характерных точках границ объекта	№ точки	Координаты	
		X	Y
	1794	388106,0800	1373269,2000
	1795	388112,3400	1373277,3200
	1796	388111,8100	1373278,5200
	1797	388112,2300	1373279,7900
	1798	388113,4000	1373280,5100
	1799	388114,5800	1373280,2200
	1800	388118,6435	1373285,4820
	1801	388128,2100	1373297,8700
	1802	388127,7600	1373300,0200
	1803	388126,2800	1373301,1400
	1804	388129,3400	1373305,1300
	1805	388132,1500	1373302,9900
	1806	388141,3300	1373314,9500
	1807	388140,2000	1373315,8000
	1808	388146,4800	1373324,2300
	1809	388147,2500	1373325,0600
	1810	388148,3400	1373325,3900
	1811	388149,4800	1373325,1600
	1812	388150,2600	1373324,3700
	1813	388150,5200	1373323,3800
	1814	388150,5160	1373322,9720
	1815	388150,5100	1373322,3600
	1816	388153,9700	1373327,0200
	1817	388154,7700	1373328,0700
	1818	388155,6400	1373328,2500
	1819	388156,5600	1373328,0700
	1820	388157,2600	1373327,4000
	1821	388157,6100	1373326,4200
	1822	388157,4500	1373325,6500
	1823	388160,9800	1373323,0000
	1824	388161,7800	1373324,0000
	1825	388162,4900	1373324,3100
	1826	388163,2700	1373324,3000
	1827	388163,8500	1373324,0800
	1828	388166,1800	1373322,1700
	1829	388166,4300	1373321,4900
	1830	388166,4200	1373320,6900
	1831	388166,1200	1373320,0100
	1832	388164,6300	1373318,1500
	1833	388167,1300	1373316,2700
	1834	388168,1100	1373316,5600
	1835	388169,1900	1373316,3500
	1836	388169,9700	1373315,5400

Сведения о границах территориальной зоны застройки среднеэтажными жилыми домами (Ж-3)

Сведения о характерных точках границ объекта	№ точки	Координаты	
		X	Y
	1837	388170,3500	1373314,3600
	1838	388169,8400	1373313,4000
	1839	388175,5100	1373309,1500
	1840	388176,2100	1373309,4900
	1841	388176,9900	1373309,4800
	1842	388177,5500	1373309,2500
	1843	388177,9900	1373308,9200
	1844	388179,4300	1373307,8700
	1845	388179,9000	1373307,3400
	1846	388180,1600	1373306,6700
	1847	388180,1500	1373305,8600
	1848	388179,6700	1373304,9600
	1849	388185,0800	1373300,9000
	1850	388183,5300	1373298,8100
	1851	388189,0400	1373294,5200
	1852	388189,3040	1373294,6400
	1853	388189,4800	1373294,7200
	1854	388190,2600	1373294,7100
	1855	388190,9200	1373294,4900
	1856	388192,6900	1373293,1100
	1857	388193,1600	1373292,5800
	1858	388193,4000	1373291,9200
	1859	388193,4400	1373291,1000
	1860	388193,1700	1373290,2800
	1861	388191,3200	1373287,8900
	1862	388193,8400	1373285,9300
	1863	388194,9900	1373286,4400
	1864	388196,0500	1373286,2100
	1865	388196,8300	1373285,4300
	1866	388197,1400	1373284,4300
	1867	388197,0300	1373283,3600
	1868	388196,0700	1373282,0600
	1869	388201,7600	1373277,7900
	1870	388202,2900	1373277,9900
	1871	388203,0800	1373277,9200
	1872	388203,7200	1373277,6500
	1873	388205,3300	1373276,2500
	1874	388205,8100	1373275,6900
	1875	388205,9900	1373275,0000
	1876	388205,9600	1373274,2400
	1877	388205,7400	1373273,7100
	1878	388205,3600	1373273,2400
	1879	388204,4000	1373271,9500

Сведения о границах территориальной зоны застройки среднеэтажными жилыми домами (Ж-3)

Сведения о характерных точках границ объекта	№ точки	Координаты	
		X	Y
	1880	388203,9800	1373271,4000
	1881	388206,5300	1373269,5000
	1882	388207,4100	1373270,6900
	1883	388210,8200	1373268,1500
	1884	388209,5700	1373266,4800
	1885	388212,0600	1373264,6400
	1886	388213,3100	1373266,2900
	1887	388217,0600	1373263,4800
	1888	388216,1900	1373262,3200
	1889	388217,4900	1373261,3400
	1890	388218,0800	1373260,5400
	1891	388218,2600	1373259,1600
	1892	388224,9200	1373267,0500
	1893	388225,9000	1373268,1900
	1894	388225,5900	1373268,4500
	1895	388229,5100	1373272,9900
	1896	388233,8800	1373278,8500
	1897	388240,9889	1373273,3596
	1898	388252,0581	1373264,8105
	1899	388185,7905	1373179,1704
	1900	388174,8025	1373188,2932
	1901	388174,8000	1373188,2900
	1902	388174,3800	1373188,6400
	1903	388171,9500	1373190,5700
	1904	388171,6200	1373190,8300
	1905	388170,6300	1373191,6100
	1906	388165,6800	1373195,5400
	1907	388138,5900	1373216,9800
	1908	388161,0200	1373244,3600
	1909	388161,3900	1373244,0700
	1910	388162,6100	1373245,5000
	1911	388161,7000	1373246,3000
	1912	388161,5600	1373246,1900
	1913	388159,5800	1373247,8100
	1914	388162,5100	1373251,4800
	1915	388155,3800	1373257,1100
	1916	388154,0600	1373255,7800
	1917	388155,6500	1373254,4400
	1918	388153,9000	1373252,3000
	1919	388151,3200	1373254,4100
	1920	388151,5200	1373254,7400
	1921	388150,3000	1373255,7700
	1922	388149,0600	1373254,2900

Сведения о границах территориальной зоны застройки среднеэтажными жилыми домами (Ж-3)

Сведения о характерных точках границ объекта	№ точки	Координаты	
		X	Y
	1923	388149,3500	1373254,0400
	1924	388137,3800	1373240,1000
	1925	388129,6500	1373231,1000
	1926	388126,2300	1373227,1100
	1927	388121,2900	1373231,3100
	1928	388121,9400	1373231,9900
	1929	388115,0600	1373237,4900
	1930	388101,7400	1373248,1300
	1931	388098,6900	1373244,4100
	1932	388092,4500	1373249,0500
	1933	388095,6260	1373253,3156
	1934	388095,2964	1373253,5950
	1935	388089,1799	1373258,7730
	1936	387981,6003	1373124,1922
	1937	387973,4743	1373130,2710
	1779	387871,5844	1373205,2450
	1938	387939,2623	1379025,4813
	1939	387942,9415	1379080,6820
	1940	387953,4274	1379222,9630
	1941	387960,5412	1379325,0230
	1942	387965,9533	1379345,2570
	1943	388059,1418	1379338,3120
	1944	388157,7499	1379332,6130
	1945	388156,6772	1379318,0021
	1946	388160,8300	1379317,7500
	1947	388160,2800	1379280,7000
	1948	388153,9701	1379281,1293
	1949	388153,7038	1379277,5020
	1950	388065,8500	1379284,1600
	1951	388064,3738	1379267,1250
	1952	388064,2900	1379265,7000
	1953	388063,3900	1379255,1300
	1954	388063,1693	1379253,2250
	1955	388056,4704	1379175,9195
	1956	388054,4700	1379141,1400
	1957	388053,4631	1379141,2161
	1958	388052,3300	1379128,1400
	1959	388083,4900	1379126,2600
	1960	388085,2100	1379144,0300
	1961	388087,2680	1379143,8764
	1962	388087,6000	1379149,5700
	1963	388151,9900	1379145,5200
	1964	388158,9800	1379145,1800

Сведения о границах территориальной зоны застройки среднеэтажными жилыми домами (Ж-3)

Сведения о характерных точках границ объекта	№ точки	Координаты	
		X	Y
	1965	388166,7600	1379139,2400
	1966	388166,5800	1379136,7400
	1967	388188,2800	1379135,1800
	1968	388188,1000	1379131,1400
	1969	388187,8600	1379125,3900
	1970	388185,3300	1379093,0500
	1971	388181,0900	1379093,3400
	1972	388106,2000	1379098,4300
	1973	388102,2000	1379098,7000
	1974	388101,5600	1379090,8500
	1975	388096,1200	1379091,0300
	1976	388095,5400	1379080,5100
	1977	388095,5200	1379080,0700
	1978	388093,2500	1379038,8500
	1979	388092,6600	1379028,3200
	1980	388092,5600	1379026,8400
	1981	388091,6168	1379015,7767
	1938	387939,2623	1379025,4813
	1982	387980,5748	1375337,7900
	1983	388168,9600	1375604,9200
	1984	388175,0155	1375613,5607
	1985	388361,9414	1375467,4367
	1986	388355,1815	1375458,7370
	1987	388162,3498	1375202,7119
	1982	387980,5748	1375337,7900
	1988	388043,2595	1376811,9720
	1989	388045,2280	1376871,5650
	1990	388048,3340	1376892,3330
	1991	388052,8364	1376954,2220
	1992	388071,4354	1376953,4183
	1993	388073,8141	1376996,9460
	1994	388076,1664	1377039,9880
	1995	388076,6223	1377048,3310
	1996	388078,8099	1377069,2030
	1997	388079,8400	1377079,0100
	1998	388080,0020	1377084,7320
	1999	388083,3710	1377084,5490
	2000	388083,5002	1377086,4500
	2001	388085,0500	1377086,3200
	2002	388103,9100	1377084,9000
	2003	388105,0500	1377098,9800
	2004	388106,0300	1377111,1000
	2005	388106,1216	1377112,7099

Сведения о границах территориальной зоны застройки среднеэтажными жилыми домами (Ж-3)

Сведения о характерных точках границ объекта	№ точки	Координаты	
		X	Y
	2006	388106,5800	1377120,7700
	2007	388096,0000	1377121,8000
	2008	388093,0000	1377122,0000
	2009	388090,6300	1377122,1600
	2010	388087,8100	1377122,3200
	2011	388085,9800	1377122,4200
	2012	388081,1400	1377122,7900
	2013	388077,1600	1377123,0700
	2014	388077,3700	1377126,3500
	2015	388079,3386	1377126,2171
	2016	388081,6920	1377172,6280
	2017	388087,6800	1377172,4100
	2018	388090,9800	1377172,2900
	2019	388092,5700	1377172,2300
	2020	388101,5900	1377171,8000
	2021	388108,8600	1377171,3300
	2022	388138,1118	1377169,4390
	2023	388140,9700	1377225,5200
	2024	388141,0321	1377227,3190
	2025	388144,8700	1377227,2200
	2026	388144,9900	1377237,9400
	2027	388141,4103	1377238,2645
	2028	388142,5525	1377271,3224
	2029	388125,1800	1377272,1600
	2030	388125,4177	1377276,5114
	2031	388118,5934	1377276,8380
	2032	388124,3602	1377407,6623
	2033	388229,4833	1377400,8710
	2034	388207,1726	1377039,1710
	2035	388169,5169	1377041,6898
	2036	388169,2800	1377037,1100
	2037	388114,0400	1377040,2900
	2038	388102,9951	1377041,0232
	2039	388102,4650	1377032,5740
	2040	388099,3558	1377032,7260
	2041	388099,3121	1377032,1420
	2042	388099,2151	1377030,2157
	2043	388099,0303	1377026,4658
	2044	388100,0800	1377026,4114
	2045	388100,1100	1377026,4100
	2046	388101,2700	1377025,1000
	2047	388101,2926	1377024,9055
	2048	388101,4543	1377023,5490



Сведения о границах территориальной зоны застройки среднеэтажными жилыми домами (Ж-3)

Сведения о характерных точках границ объекта	№ точки	Координаты	
		X	Y
	2049	388100,9920	1377021,9240
	2050	388100,9909	1377021,9231
	2051	388100,9900	1377021,9200
	2052	388099,7400	1377020,9500
	2053	388098,7660	1377021,0156
	2054	388098,7000	1377021,0198
	2055	388097,3902	1377000,9527
	2056	388098,2199	1377000,8929
	2057	388099,2800	1377000,8200
	2058	388099,2798	1377000,8165
	2059	388099,2868	1377000,8160
	2060	388098,8593	1376994,4022
	2061	388098,7700	1376993,0400
	2062	388096,8612	1376993,1699
	2063	388096,0353	1376980,4603
	2064	388094,8400	1376962,0400
	2065	388081,3402	1376963,0070
	2066	388080,8020	1376952,8978
	2067	388107,9600	1376951,2600
	2068	388162,8100	1376948,1700
	2069	388162,3956	1376942,2631
	2070	388201,0483	1376939,8840
	2071	388181,9586	1376630,4020
	2072	388102,7032	1376635,1120
	2073	388109,3900	1376707,4100
	2074	388137,2100	1376706,4100
	2075	388145,0380	1376736,0330
	2076	388148,9300	1376804,7200
	2077	388050,7140	1376811,5700
	1988	388043,2595	1376811,9720
	2078	388061,4144	1373441,6270
	2079	388101,8542	1373491,1440
	2080	388126,5054	1373522,3737
	2081	388168,5937	1373488,7103
	2082	388223,5933	1373444,7200
	2083	388234,5664	1373441,5170
	2084	388243,3782	1373446,1530
	2085	388264,5900	1373430,9800
	2086	388289,5800	1373427,2900
	2087	388278,5100	1373410,9400
	2088	388275,8300	1373406,9500
	2089	388316,3200	1373374,5400
	2090	388294,2600	1373346,2600

Сведения о границах территориальной зоны застройки среднеэтажными жилыми домами (Ж-3)

Сведения о характерных точках границ объекта	№ точки	Координаты	
		X	Y
	2091	388296,4400	1373344,5500
	2092	388293,3600	1373340,1300
	2093	388298,6000	1373336,5000
	2094	388285,2000	1373318,3400
	2095	388272,6600	1373301,3700
	2096	388261,4270	1373285,8240
	2078	388061,4144	1373441,6270
	2097	388087,7980	1374967,4531
	2098	388089,9631	1374970,3650
	2099	388399,4425	1375381,2781
	2100	388490,8386	1375313,2050
	2101	388520,7936	1375267,1750
	2102	388410,7257	1375122,3879
	2103	388361,2865	1375057,3540
	2104	388218,8417	1374869,9770
	2097	388087,7980	1374967,4531
	2105	388101,4400	1378176,1900
	2106	388103,6200	1378213,1600
	2107	388103,6400	1378220,0400
	2108	388103,7700	1378222,5900
	2109	388103,9000	1378225,3200
	2110	388104,1100	1378229,2700
	2111	388104,4500	1378235,9400
	2112	388104,6500	1378240,1200
	2113	388104,7900	1378242,3400
	2114	388104,9500	1378244,9900
	2115	388105,7800	1378260,3600
	2116	388123,9400	1378259,6200
	2117	388136,3200	1378258,4700
	2118	388143,4400	1378257,6000
	2119	388143,1100	1378251,8000
	2120	388142,4000	1378239,3400
	2121	388142,3510	1378238,3290
	2122	388145,2900	1378237,9100
	2123	388148,2900	1378237,7100
	2124	388158,4700	1378237,0500
	2125	388171,4900	1378236,2200
	2126	388173,0400	1378236,1100
	2127	388173,8100	1378247,3800
	2128	388174,3000	1378248,3200
	2129	388174,8510	1378257,6480
	2130	388176,4060	1378277,2490
	2131	388177,3600	1378291,7500

Сведения о границах территориальной зоны застройки среднеэтажными жилыми домами (Ж-3)

Сведения о характерных точках границ объекта	№ точки	Координаты	
		X	Y
	2132	388178,3241	1378310,1230
	2133	388152,4351	1378311,7860
	2134	388156,9200	1378382,9500
	2135	388160,1900	1378436,6600
	2136	388164,1300	1378500,3900
	2137	388168,8100	1378573,0500
	2138	388171,2700	1378609,4100
	2139	388181,2098	1378734,5610
	2140	388184,0282	1378775,9710
	2141	388184,0550	1378776,0848
	2142	388190,1200	1378775,8200
	2143	388226,9700	1378773,4300
	2144	388234,4500	1378879,5200
	2145	388230,3310	1378879,7800
	2146	388234,1100	1378938,4700
	2147	388234,7100	1378938,4500
	2148	388234,9600	1378943,4400
	2149	388234,0000	1378943,5000
	2150	388234,3100	1378949,1900
	2151	388236,0500	1378982,0900
	2152	388236,0474	1378982,0902
	2153	388236,8771	1378991,8395
	2154	388333,2077	1378985,3580
	2155	388271,1877	1378038,5890
	2156	388252,8600	1378039,7200
	2157	388246,8800	1378040,0900
	2158	388240,8400	1378040,4700
	2159	388241,1600	1378045,2600
	2160	388241,2967	1378047,2412
	2161	388165,4024	1378052,1530
	2162	388170,0569	1378136,7106
	2163	388109,2800	1378139,8200
	2164	388109,6500	1378147,1900
	2165	388110,3700	1378159,3400
	2166	388108,5600	1378159,6700
	2167	388109,3400	1378175,9400
	2105	388101,4400	1378176,1900
	2168	388125,2250	1377422,6382
	2169	388159,3659	1377960,9380
	2170	388265,6375	1377953,8620
	2171	388230,3936	1377415,8440
	2168	388125,2250	1377422,6382
	2172	388139,8912	1375721,4350

Сведения о границах территориальной зоны застройки среднеэтажными жилыми домами (Ж-3)

Сведения о характерных точках границ объекта	№ точки	Координаты	
		X	Y
	2173	388147,4902	1375843,9080
	2174	388232,1001	1375834,0920
	2175	388229,8900	1375797,1700
	2176	388225,3300	1375731,9600
	2177	388241,2400	1375722,8400
	2178	388284,4600	1375695,4500
	2179	388285,3100	1375694,9200
	2180	388291,3100	1375690,1400
	2181	388293,4000	1375693,0100
	2182	388308,2900	1375682,8200
	2183	388309,2000	1375682,3500
	2184	388310,0200	1375681,9300
	2185	388313,2800	1375679,6000
	2186	388319,4800	1375676,1600
	2187	388321,0600	1375657,9100
	2188	388335,9000	1375645,8400
	2189	388344,0800	1375639,3000
	2190	388353,7100	1375631,5700
	2191	388391,9100	1375600,8800
	2192	388395,0200	1375605,3600
	2193	388415,6000	1375634,5600
	2194	388412,0000	1375637,1300
	2195	388415,7300	1375642,3300
	2196	388415,2100	1375642,6800
	2197	388439,4200	1375676,9900
	2198	388444,3600	1375673,5000
	2199	388446,9200	1375677,0000
	2200	388447,9100	1375678,3400
	2201	388448,6600	1375677,8100
	2202	388459,7600	1375691,6900
	2203	388458,8300	1375692,5200
	2204	388461,2300	1375695,5400
	2205	388463,5800	1375698,1300
	2206	388463,4000	1375698,3800
	2207	388465,2300	1375700,6000
	2208	388467,3700	1375702,7400
	2209	388469,3600	1375705,0500
	2210	388476,5000	1375713,5300
	2211	388486,1200	1375724,9600
	2212	388488,5430	1375727,5380
	2213	388501,4124	1375741,9880
	2214	388563,2345	1375699,0754
	2215	388559,1630	1375694,1370

Сведения о границах территориальной зоны застройки среднеэтажными жилыми домами (Ж-3)

Сведения о характерных точках границ объекта	№ точки	Координаты	
		X	Y
	2216	388430,2500	1375541,6500
	2217	388426,6100	1375537,3700
	2218	388390,3030	1375494,7920
	2219	388374,7845	1375483,9630
	2220	388371,2562	1375479,4230
	2221	388370,9517	1375479,0315
	2222	388169,3274	1375636,6940
	2172	388139,8912	1375721,4350
	2223	388178,6226	1376345,6690
	2224	388186,6761	1376475,4670
	2225	388209,9100	1376474,0100
	2226	388280,0100	1376469,6100
	2227	388279,7200	1376464,2400
	2228	388283,5500	1376464,2600
	2229	388283,5800	1376460,2900
	2230	388279,6400	1376460,2500
	2231	388278,7600	1376440,4200
	2232	388287,0100	1376440,1300
	2233	388369,0107	1376437,3310
	2234	388384,6530	1376436,6090
	2235	388395,4200	1376435,9700
	2236	388394,9700	1376428,1900
	2237	388462,6900	1376422,9400
	2238	388461,5700	1376404,3100
	2239	388485,3100	1376404,8000
	2240	388491,7900	1376498,7800
	2241	388471,4600	1376499,0900
	2242	388470,3530	1376499,1526
	2243	388470,5400	1376502,7300
	2244	388467,7700	1376502,9100
	2245	388474,1200	1376585,9200
	2246	388475,2702	1376601,3637
	2247	388563,5979	1376597,2281
	2248	388545,4396	1376321,3390
	2223	388178,6226	1376345,6690
	2249	388196,0030	1376629,0170
	2250	388213,3942	1376905,6760
	2251	388237,7353	1376904,0588
	2252	388237,0200	1376892,9400
	2253	388237,0200	1376892,7300
	2254	388249,8700	1376891,9100
	2255	388261,8200	1376890,9100
	2256	388300,8600	1376887,6600

Сведения о границах территориальной зоны застройки среднеэтажными жилыми домами (Ж-3)

Сведения о характерных точках границ объекта	№ точки	Координаты	
		X	Y
	2257	388300,9600	1376889,3200
	2258	388318,6600	1376888,2900
	2259	388321,3900	1376888,1000
	2260	388322,3100	1376899,4200
	2261	388300,5600	1376900,9400
	2262	388302,3413	1376930,5883
	2263	388304,3000	1376963,1900
	2264	388304,7346	1376963,1633
	2265	388304,7346	1376963,1640
	2266	388299,2700	1376963,5000
	2267	388298,6800	1376963,1800
	2268	388298,2900	1376962,4500
	2269	388297,8400	1376960,4100
	2270	388297,4600	1376958,3300
	2271	388289,8300	1376958,4800
	2272	388290,0700	1376962,9100
	2273	388289,8100	1376963,9000
	2274	388289,2800	1376964,2700
	2275	388251,3200	1376967,1700
	2276	388242,5700	1376968,0200
	2277	388245,9200	1377010,0500
	2278	388254,2900	1377009,3900
	2279	388264,2100	1377008,5900
	2280	388271,8500	1377008,1300
	2281	388305,6500	1377006,1500
	2282	388307,8700	1377005,8407
	2283	388311,3400	1377066,3200
	2284	388330,2200	1377065,2300
	2285	388335,6800	1377064,9000
	2286	388336,7500	1377078,0900
	2287	388281,2200	1377081,1800
	2288	388273,3200	1377081,7000
	2289	388268,6400	1377082,0400
	2290	388254,2900	1377082,9800
	2291	388249,2600	1377083,3300
	2292	388248,4754	1377071,0979
	2293	388223,9102	1377072,9650
	2294	388244,4472	1377399,6670
	2295	388362,8215	1377391,8173
	2296	388360,2308	1377352,5080
	2297	388350,9535	1377202,6460
	2298	388327,2796	1376843,6584
	2299	388312,7702	1376623,6390

Сведения о границах территориальной зоны застройки среднеэтажными жилыми домами (Ж-3)

Сведения о характерных точках границ объекта	№ точки	Координаты	
		X	Y
	2249	388196,0030	1376629,0170
	2300	388245,3456	1377414,6460
	2301	388279,4324	1377934,9860
	2302	388304,3762	1377933,5350
	2303	388404,7992	1377926,7460
	2304	388406,1064	1377951,8810
	2305	388429,1240	1377950,4430
	2306	388428,7317	1377942,8850
	2307	388426,3838	1377897,6560
	2308	388413,6993	1377670,4520
	2309	388378,4344	1377674,0110
	2310	388363,6462	1377406,7230
	2300	388245,3456	1377414,6460
	2311	388262,1773	1373056,8390
	2312	388368,2299	1373189,1420
	2313	388467,2520	1373113,4170
	2314	388395,6479	1373021,8400
	2315	388387,4500	1373028,6400
	2316	388351,9500	1373056,4300
	2317	388348,3100	1373051,7800
	2318	388336,5240	1373035,8960
	2319	388331,0700	1373039,9600
	2320	388325,4600	1373032,6400
	2321	388312,8700	1373042,6000
	2322	388301,1000	1373051,9100
	2323	388289,0000	1373036,6200
	2324	388268,9900	1373052,4500
	2311	388262,1773	1373056,8390
	2325	388282,8400	1378887,1700
	2326	388288,2600	1378886,8300
	2327	388288,1300	1378884,7400
	2328	388292,9400	1378884,4900
	2329	388294,1400	1378884,4200
	2330	388295,8900	1378885,4800
	2331	388315,3800	1378883,9000
	2332	388316,7500	1378904,3300
	2333	388317,0900	1378904,3000
	2334	388317,2800	1378907,2000
	2335	388316,8600	1378907,2400
	2336	388318,3000	1378927,8500
	2337	388303,4100	1378928,9700
	2338	388303,4600	1378929,9700
	2339	388285,4700	1378931,0000

Сведения о границах территориальной зоны застройки среднеэтажными жилыми домами (Ж-3)

Сведения о характерных точках границ объекта	№ точки	Координаты	
		X	Y
	2325	388282,8400	1378887,1700
	2340	388286,6208	1378044,7180
	2341	388348,1781	1378984,3980
	2342	388431,2408	1378979,2340
	2343	388427,8648	1378921,0854
	2344	388418,9000	1378921,5400
	2345	388415,5100	1378921,7100
	2346	388413,3100	1378868,8400
	2347	388398,3089	1378616,1370
	2348	388426,7560	1378615,6400
	2349	388463,9589	1378614,5010
	2350	388446,5521	1378292,7780
	2351	388432,7858	1378025,4480
	2352	388432,0500	1378010,9160
	2353	388423,7821	1378011,3846
	2354	388423,7200	1378010,3600
	2355	388417,9010	1378010,7150
	2356	388417,8310	1378009,4598
	2357	388412,5200	1378009,7900
	2358	388412,5970	1378011,0470
	2359	388409,5460	1378011,2290
	2360	388409,9300	1378017,5800
	2361	388408,7900	1378017,6400
	2362	388409,0400	1378021,6400
	2363	388410,1800	1378021,5700
	2364	388411,0800	1378036,8700
	2365	388409,9200	1378036,9500
	2366	388409,9352	1378037,2011
	2367	388311,5356	1378043,0000
	2368	388288,6146	1378044,5800
	2340	388286,6208	1378044,7180
	2369	388393,3884	1373563,0813
	2370	388488,4706	1373821,0380
	2371	388506,3990	1373869,6810
	2372	388607,7195	1373781,9880
	2373	388713,7976	1373905,7520
	2374	388847,6893	1373790,1410
	2375	388845,6000	1373787,4200
	2376	388816,4600	1373750,7700
	2377	388810,7800	1373755,2900
	2378	388809,8500	1373754,1100
	2379	388808,1700	1373755,4500
	2380	388775,9500	1373714,8300



Сведения о границах территориальной зоны застройки среднеэтажными жилыми домами (Ж-3)

Сведения о характерных точках границ объекта	№ точки	Координаты	
		X	Y
	2381	388782,6710	1373709,3510
	2382	388756,2800	1373675,7800
	2383	388749,2400	1373681,1800
	2384	388716,8200	1373640,6100
	2385	388724,2340	1373634,8180
	2386	388697,6431	1373601,6164
	2387	388690,2900	1373607,4100
	2388	388657,5740	1373566,1500
	2389	388664,7140	1373560,5730
	2390	388638,5290	1373527,0080
	2391	388631,4000	1373532,5700
	2392	388599,7200	1373492,0500
	2393	388606,8200	1373486,4400
	2394	388579,9900	1373452,5200
	2395	388572,8900	1373458,1400
	2396	388556,1410	1373436,9580
	2397	388546,8122	1373425,3843
	2398	388496,7980	1373469,4160
	2399	388475,6420	1373488,4620
	2369	388393,3884	1373563,0813
	2400	388482,3954	1372910,3030
	2401	388573,6258	1373027,7980
	2402	388624,1460	1372988,8029
	2403	388618,9100	1372981,4600
	2404	388617,6400	1372979,8600
	2405	388592,2800	1372948,1300
	2406	388587,2420	1372942,0670
	2407	388576,2800	1372930,1200
	2408	388551,7900	1372900,8500
	2409	388560,4700	1372893,6400
	2410	388539,7700	1372867,5400
	2411	388538,4800	1372865,8000
	2400	388482,3954	1372910,3030
	2412	388493,7000	1380027,9900
	2413	388516,0699	1380026,4090
	2414	388531,2212	1380045,0670
	2415	388547,5686	1380032,6200
	2416	388542,0000	1380025,3900
	2417	388546,3485	1380022,1581
	2418	388546,3500	1380022,1600
	2419	388563,8400	1380008,0500
	2420	388563,8924	1380007,6876
	2421	388564,0600	1380007,5600

Сведения о границах территориальной зоны застройки среднеэтажными жилыми домами (Ж-3)

Сведения о характерных точках границ объекта	№ точки	Координаты	
		X	Y
	2422	388563,9346	1380007,3957
	2423	388565,6800	1379995,3200
	2424	388557,0315	1379984,5888
	2425	388569,1900	1379974,7900
	2426	388627,4616	1380050,5620
	2427	388588,7800	1380079,9000
	2428	388567,9700	1380095,9900
	2429	388554,6013	1380107,1640
	2430	388559,7113	1380113,7550
	2431	388562,2966	1380149,6030
	2432	388553,5530	1380150,1440
	2433	388552,1345	1380129,4810
	2434	388499,5400	1380132,8000
	2412	388493,7000	1380027,9900
	2435	388514,3754	1380833,1267
	2436	388521,3120	1380841,0050
	2437	388537,5800	1380859,4900
	2438	388547,4700	1380870,0300
	2439	388548,6550	1380871,5960
	2440	388553,7700	1380878,4000
	2441	388564,1630	1380892,2070
	2442	388578,8100	1380911,9800
	2443	388590,9580	1380933,9050
	2444	388593,6712	1380938,7880
	2445	388636,9190	1380903,4640
	2446	388636,9216	1380903,4619
	2447	388636,9200	1380903,4600
	2448	388742,7580	1380817,8200
	2449	388754,9307	1380808,9580
	2450	388824,9381	1380897,6550
	2451	388879,6468	1380966,9690
	2452	389000,7902	1381120,4530
	2453	389204,1793	1381378,1390
	2454	389319,5253	1381524,2780
	2455	389528,2038	1381790,6460
	2456	389613,7826	1381899,2650
	2457	389657,1870	1381864,7758
	2458	389795,3228	1381755,0130
	2459	389941,2243	1381639,6920
	2460	389949,9152	1381632,9430
	2461	389693,6009	1381307,2300
	2462	389541,3120	1381432,0710
	2463	389481,5898	1381355,8450

Сведения о границах территориальной зоны застройки среднеэтажными жилыми домами (Ж-3)

Сведения о характерных точках границ объекта	№ точки	Координаты	
		X	Y
	2464	389634,2394	1381241,0890
	2465	388976,5669	1380405,9020
	2466	388626,1681	1380675,3850
	2467	388646,7480	1380701,9980
	2468	388659,5170	1380717,1350
	2469	388645,8100	1380728,4700
	2470	388643,3200	1380730,4000
	2471	388642,3300	1380731,0900
	2472	388596,1300	1380767,9500
	2473	388592,8600	1380770,5600
	2474	388588,3000	1380774,1900
	2475	388587,9000	1380774,5000
	2476	388582,6500	1380778,6900
	2477	388571,5900	1380787,8400
	2478	388552,8400	1380802,7700
	2479	388545,0100	1380809,0100
	2480	388541,9900	1380811,4100
	2435	388514,3754	1380833,1267
	2481	388584,4098	1375354,5820
	2482	388739,1980	1375566,2960
	2483	388744,3882	1375573,2289
	2484	389349,6956	1375095,4360
	2485	389292,0253	1375019,3581
	2486	389275,5630	1375032,1250
	2487	389269,3237	1375036,9637
	2488	389272,9100	1375040,5700
	2489	389293,3000	1375066,5200
	2490	389292,5300	1375067,1300
	2491	389292,3900	1375066,9600
	2492	389202,2800	1375138,3800
	2493	389199,3200	1375136,8800
	2494	389176,2100	1375106,6500
	2495	389173,9468	1375103,8293
	2496	389161,2800	1375115,4300
	2497	389158,7000	1375117,7400
	2498	389158,6400	1375118,1400
	2499	389156,0100	1375120,4500
	2500	389155,9400	1375120,7000
	2501	389153,2700	1375123,0000
	2502	389153,0200	1375123,1700
	2503	389150,6900	1375124,9700
	2504	389145,6400	1375124,2900
	2505	389143,8600	1375125,5700

Сведения о границах территориальной зоны застройки среднеэтажными жилыми домами (Ж-3)

Сведения о характерных точках границ объекта	№ точки	Координаты	
		X	Y
	2506	389142,0300	1375123,0400
	2507	389143,3600	1375122,1200
	2508	389142,8700	1375121,6700
	2509	389124,7900	1375104,5000
	2510	389124,2300	1375104,8500
	2511	389121,3700	1375106,5200
	2512	389120,5500	1375106,0300
	2513	389117,6700	1375108,0100
	2514	389115,9000	1375106,1500
	2515	389114,5100	1375107,1100
	2516	389104,7300	1375093,5900
	2517	389069,3560	1375045,4820
	2518	389067,1400	1375042,9200
	2519	389063,8800	1375039,1500
	2520	389051,4842	1375021,7230
	2521	388964,6009	1375090,1010
	2522	389016,1905	1375153,4060
	2523	389008,5800	1375160,8000
	2524	388906,9700	1375241,6400
	2525	388848,0600	1375287,8500
	2526	388847,0700	1375288,6300
	2527	388831,7800	1375300,7100
	2528	388832,4400	1375301,6000
	2529	388811,1000	1375318,4000
	2530	388809,8155	1375316,7299
	2531	388781,2579	1375338,8010
	2532	388777,9400	1375334,4100
	2533	388754,1500	1375352,2900
	2534	388755,4800	1375353,8400
	2535	388727,5500	1375374,6500
	2536	388723,0100	1375368,4400
	2537	388726,1100	1375366,0400
	2538	388683,6500	1375307,3100
	2539	388730,4500	1375271,5800
	2540	388745,4800	1375259,4000
	2541	388730,4500	1375240,1100
	2542	388722,1300	1375230,0000
	2543	388722,1200	1375229,9800
	2544	388721,7400	1375230,2700
	2545	388708,3652	1375242,3542
	2546	388700,7723	1375232,3063
	2547	388599,1580	1375314,1500
	2481	388584,4098	1375354,5820

Сведения о границах территориальной зоны застройки среднеэтажными жилыми домами (Ж-3)

Сведения о характерных точках границ объекта	№ точки	Координаты	
		X	Y
	2548	388687,6781	1372952,9970
	2549	388837,7814	1373146,4020
	2550	388842,0747	1373195,3900
	2551	388928,5345	1373299,6580
	2552	388943,4300	1373287,1300
	2553	388940,9635	1373284,2370
	2554	388889,4900	1373222,1130
	2555	388980,0092	1373251,1880
	2556	388984,0658	1373252,4910
	2557	388988,1900	1373249,0200
	2558	389002,3200	1373265,0200
	2559	389003,1500	1373266,0300
	2560	389007,9700	1373272,2100
	2561	389003,1100	1373276,0800
	2562	389004,2300	1373277,4600
	2563	388996,4600	1373283,8900
	2564	388995,4100	1373282,7000
	2565	388993,7000	1373284,0200
	2566	388994,7400	1373285,2500
	2567	388984,0100	1373294,1000
	2568	389006,4400	1373320,9300
	2569	389008,2700	1373319,6300
	2570	389009,7400	1373321,0800
	2571	389011,2300	1373319,7700
	2572	389014,6100	1373316,8200
	2573	389013,4100	1373315,3700
	2574	389017,2500	1373312,1500
	2575	389018,4300	1373313,3000
	2576	389019,7000	1373312,1700
	2577	389018,6700	1373311,0200
	2578	389026,5800	1373304,3600
	2579	389027,7300	1373305,7200
	2580	389032,3900	1373301,8600
	2581	389035,9400	1373299,3600
	2582	389026,2600	1373287,3100
	2583	389032,3000	1373281,9500
	2584	389041,1600	1373274,8000
	2585	389036,2500	1373268,8000
	2586	389035,3400	1373269,4600
	2587	389034,2000	1373268,3500
	2588	389032,3500	1373270,0300
	2589	389033,3800	1373271,0400
	2590	389027,2600	1373276,1400

Сведения о границах территориальной зоны застройки среднеэтажными жилыми домами (Ж-3)

Сведения о характерных точках границ объекта	№ точки	Координаты	
		X	Y
	2591	389022,6300	1373279,6900
	2592	389006,7300	1373263,0100
	2593	389043,2100	1373232,1700
	2594	389053,2500	1373223,7300
	2595	389055,7900	1373221,7200
	2596	389089,8800	1373262,7300
	2597	389076,0700	1373274,5600
	2598	389056,7000	1373290,6400
	2599	389041,2500	1373303,3800
	2600	389053,5000	1373319,1600
	2601	389058,5525	1373325,6689
	2602	389121,1014	1373273,2000
	2603	389128,1349	1373266,8520
	2604	389060,9565	1373184,4420
	2605	389050,7539	1373171,9260
	2606	389042,1190	1373106,4800
	2607	388963,0591	1373080,6230
	2608	388953,7286	1373068,2680
	2609	389039,6474	1372992,7660
	2610	388984,9297	1372922,0950
	2611	388971,0414	1372933,0498
	2612	388970,2260	1372933,6930
	2613	388958,7100	1372942,3980
	2614	388950,4030	1372948,7420
	2615	388943,5590	1372939,9120
	2616	388943,8290	1372938,5800
	2617	388940,6170	1372934,2370
	2618	388939,3030	1372934,4120
	2619	388924,9660	1372915,8040
	2620	388926,1450	1372914,8950
	2621	388922,4360	1372909,8620
	2622	388921,1880	1372910,8000
	2623	388907,8260	1372893,2070
	2624	388909,4280	1372891,8600
	2625	388905,3110	1372886,1620
	2626	388903,5110	1372887,5090
	2627	388894,2950	1372875,3770
	2628	388897,7700	1372872,9380
	2629	388880,5758	1372850,5650
	2630	388899,7100	1372836,5100
	2631	388881,3500	1372811,5300
	2632	388859,9900	1372827,2200
	2633	388859,9890	1372827,2190

Сведения о границах территориальной зоны застройки среднеэтажными жилыми домами (Ж-3)

Сведения о характерных точках границ объекта	№ точки	Координаты	
		X	Y
	2634	388858,0625	1372824,4050
	2635	388784,2919	1372878,8310
	2548	388687,6781	1372952,9970
	2636	388753,0035	1375585,3708
	2637	388757,4820	1375590,7250
	2638	388813,7900	1375667,3300
	2639	388813,8071	1375667,3530
	2640	388890,6137	1375770,5450
	2641	388905,7179	1375790,7440
	2642	389074,1854	1376019,0040
	2643	389094,7800	1376047,4000
	2644	389119,7564	1376081,1126
	2645	389119,7600	1376081,1100
	2646	389121,2800	1376079,9700
	2647	389196,2400	1376026,4900
	2648	389172,3080	1375990,0860
	2649	389229,5690	1375945,7860
	2650	389277,3150	1376009,6830
	2651	389324,7360	1375977,7890
	2652	389353,0649	1376018,3850
	2653	389353,2020	1376018,5810
	2654	389303,6075	1376054,9710
	2655	389303,6060	1376054,9720
	2656	389336,3158	1376099,7520
	2657	389368,1588	1376143,3460
	2658	389240,0828	1376245,1240
	2659	389244,3700	1376250,6400
	2660	389244,3300	1376250,9600
	2661	389244,1400	1376252,0300
	2662	389245,8200	1376254,3700
	2663	389247,1800	1376254,6000
	2664	389247,4900	1376255,0100
	2665	389247,7800	1376255,4200
	2666	389248,7600	1376254,7300
	2667	389248,1700	1376253,9000
	2668	389248,6300	1376253,5800
	2669	389253,5400	1376259,9200
	2670	389253,2100	1376260,1700
	2671	389252,8700	1376260,4100
	2672	389257,9150	1376267,3680
	2673	389258,6270	1376268,3440
	2674	389265,3870	1376277,6400
	2675	389266,1350	1376278,6730

Сведения о границах территориальной зоны застройки среднеэтажными жилыми домами (Ж-3)

Сведения о характерных точках границ объекта	№ точки	Координаты	
		X	Y
	2676	389268,7340	1376282,2320
	2677	389266,8910	1376283,5970
	2678	389269,9060	1376287,6670
	2679	389271,7410	1376286,2870
	2680	389278,4570	1376295,3320
	2681	389279,8550	1376297,2190
	2682	389287,8450	1376307,9720
	2683	389288,1560	1376307,7490
	2684	389292,3943	1376313,6065
	2685	389292,3900	1376313,6100
	2686	389343,8800	1376384,7700
	2687	389344,0700	1376385,0200
	2688	389344,1519	1376385,1439
	2689	389393,8500	1376343,7800
	2690	389460,7800	1376294,6000
	2691	389466,5200	1376290,3400
	2692	389467,4000	1376291,5200
	2693	389477,9300	1376284,1400
	2694	389518,5700	1376252,2600
	2695	389534,2300	1376273,6200
	2696	389541,4700	1376268,2500
	2697	389567,9200	1376305,9400
	2698	389568,4300	1376306,7000
	2699	389575,7724	1376317,1580
	2700	389799,8827	1376146,4070
	2701	389794,2534	1376138,8910
	2702	389637,3551	1375929,4240
	2703	389629,7868	1375919,3200
	2704	389551,2831	1375823,7595
	2705	389551,0600	1375823,9300
	2706	389545,8156	1375817,1041
	2707	389473,4497	1375729,0150
	2708	389352,8528	1375823,5790
	2709	389257,2100	1375701,6500
	2710	389180,8000	1375604,2500
	2711	389158,1632	1375575,4020
	2712	389088,5169	1375630,6590
	2713	388984,5255	1375489,6990
	2714	388994,0181	1375482,8874
	2715	388993,0500	1375481,5700
	2716	388982,0800	1375466,6500
	2717	389003,8700	1375449,9200
	2718	389006,2800	1375448,0800



Сведения о границах территориальной зоны застройки среднеэтажными жилыми домами (Ж-3)

Сведения о характерных точках границ объекта	№ точки	Координаты	
		X	Y
	2719	389007,1200	1375447,4300
	2720	389014,8300	1375441,5100
	2721	389008,2700	1375433,3700
	2722	389005,7300	1375430,2100
	2723	389005,2300	1375429,5900
	2724	389002,6700	1375426,4300
	2725	389004,0200	1375425,3300
	2726	389014,3800	1375437,9200
	2727	389030,8000	1375425,9600
	2728	389035,5000	1375431,9300
	2729	389038,8700	1375436,2200
	2730	389040,5200	1375438,3200
	2731	389041,7100	1375439,8400
	2732	389044,0000	1375438,1100
	2733	389048,2000	1375443,7700
	2734	389057,6100	1375456,6600
	2735	389058,1800	1375457,5400
	2736	389067,2600	1375450,6400
	2737	389068,6300	1375449,4800
	2738	389073,6920	1375455,9560
	2739	389076,7700	1375453,5200
	2740	389081,7300	1375449,6000
	2741	389082,8300	1375448,7500
	2742	389127,3800	1375414,1400
	2743	389134,9600	1375408,1800
	2744	389144,2137	1375400,9390
	2745	389186,5115	1375367,8390
	2746	389163,5080	1375338,6630
	2747	389163,6709	1375338,5350
	2748	389342,1500	1375198,7900
	2749	389397,3362	1375155,5890
	2750	389358,1222	1375106,5170
	2636	388753,0035	1375585,3708
	2751	388753,5251	1380135,9060
	2752	388962,2006	1380399,1200
	2753	389253,7008	1380165,8570
	2754	389049,3894	1379904,7837
	2755	388887,8199	1380030,0680
	2751	388753,5251	1380135,9060
	2756	388783,9621	1376815,7210
	2757	388805,2406	1377100,1260
	2758	388822,6791	1377361,3520
	2759	388861,2308	1377359,0486

Сведения о границах территориальной зоны застройки среднеэтажными жилыми домами (Ж-3)

Сведения о характерных точках границ объекта	№ точки	Координаты	
		X	Y
	2760	388847,9972	1377136,4960
	2761	388898,8339	1377132,3940
	2762	388895,8599	1377078,0230
	2763	388950,7994	1377073,8950
	2764	388992,3148	1377071,0840
	2765	388990,5706	1377037,8980
	2766	388988,5411	1376995,0290
	2767	388987,1145	1376960,3500
	2768	388888,7648	1376965,4980
	2769	388880,3448	1376808,2800
	2756	388783,9621	1376815,7210
	2770	388803,9711	1372672,9871
	2771	388890,9709	1372786,5420
	2772	388960,9280	1372734,6905
	2773	388952,7300	1372724,2100
	2774	388940,2500	1372708,0800
	2775	388938,4960	1372708,4030
	2776	388923,4780	1372720,7520
	2777	388854,8350	1372632,6480
	2778	388830,8900	1372651,6500
	2779	388813,8500	1372664,6200
	2770	388803,9711	1372672,9871
	2780	388821,9612	1376231,5150
	2781	388835,8100	1376248,4900
	2782	388863,4400	1376286,0100
	2783	388867,5200	1376283,3200
	2784	388868,9555	1376282,4290
	2785	388936,5761	1376370,6628
	2786	388936,5800	1376370,6600
	2787	388943,7500	1376365,2400
	2788	388925,0300	1376340,5200
	2789	388964,4800	1376311,7300
	2790	388971,9700	1376321,9400
	2791	388986,8100	1376310,8400
	2792	389000,4900	1376329,1200
	2793	388994,4800	1376333,6100
	2794	389000,4700	1376341,6300
	2795	389006,4800	1376337,1300
	2796	389013,9600	1376347,1400
	2797	389053,5100	1376400,0000
	2798	389053,5041	1376400,0044
	2799	389059,5722	1376408,5170
	2800	389082,6023	1376391,6960

Сведения о границах территориальной зоны застройки среднеэтажными жилыми домами (Ж-3)

Сведения о характерных точках границ объекта	№ точки	Координаты	
		X	Y
	2801	388909,9432	1376159,8760
	2780	388821,9612	1376231,5150
	2802	388954,7482	1373331,2709
	2803	388965,2923	1373343,9868
	2804	388979,9100	1373331,4600
	2805	388995,8500	1373317,8000
	2806	388985,1300	1373305,2700
	2807	388969,1800	1373318,9200
	2802	388954,7482	1373331,2709
	2808	388971,5500	1375335,2900
	2809	388988,6800	1375321,7900
	2810	388991,6900	1375325,8600
	2811	388999,1400	1375320,0400
	2812	388993,2700	1375312,5900
	2813	388997,3100	1375309,4000
	2814	389000,1400	1375313,1000
	2815	389005,7300	1375308,6100
	2816	389008,8300	1375312,5300
	2817	389016,0700	1375306,8100
	2818	389012,8800	1375302,8900
	2819	389029,9300	1375289,4000
	2820	389041,8700	1375304,1700
	2821	389041,2200	1375304,7500
	2822	389019,3200	1375321,8400
	2823	389021,1500	1375324,2800
	2824	389018,7000	1375326,1300
	2825	389021,2300	1375329,5200
	2826	389012,2000	1375336,4600
	2827	389009,6700	1375333,0600
	2828	389007,5800	1375334,7200
	2829	389005,6900	1375332,6300
	2830	388983,1200	1375350,0900
	2808	388971,5500	1375335,2900
	2831	388984,0865	1380399,9860
	2832	389658,1304	1381254,7420
	2833	390062,3621	1380936,9405
	2834	390057,4700	1380931,0100
	2835	389997,4800	1380857,7500
	2836	390077,4200	1380790,7400
	2837	390138,8100	1380866,7800
	2838	390143,7279	1380872,9717
	2839	390267,9500	1380775,3100
	2840	390033,2299	1380478,4600

Сведения о границах территориальной зоны застройки среднеэтажными жилыми домами (Ж-3)

Сведения о характерных точках границ объекта	№ точки	Координаты	
		X	Y
	2841	390314,9539	1380254,1490
	2842	390406,5055	1380182,5580
	2843	390313,4868	1380061,6170
	2844	390350,0100	1380033,0700
	2845	390341,8270	1380022,9230
	2846	390294,2984	1379960,1760
	2847	390346,4569	1379921,0039
	2848	390337,9100	1379909,4600
	2849	390389,9000	1379869,3200
	2850	390395,4277	1379864,9050
	2851	390225,1129	1379648,9292
	2852	390213,1300	1379658,4300
	2853	390173,0800	1379690,7400
	2854	390174,7000	1379703,6100
	2855	390186,0500	1379717,3100
	2856	390191,4100	1379724,4000
	2857	390178,8500	1379734,4300
	2858	390177,8000	1379735,1600
	2859	390168,2800	1379742,1700
	2860	390135,6600	1379768,3200
	2861	390114,0740	1379785,6320
	2862	390104,2300	1379792,7840
	2863	390087,9440	1379805,8080
	2864	390059,6200	1379826,3100
	2865	390124,0600	1379906,8200
	2866	390124,8707	1379907,8494
	2867	390133,3495	1379918,6152
	2868	390080,6967	1379959,5030
	2869	389934,9127	1380072,7120
	2870	389799,6940	1380177,7170
	2871	389729,2680	1380087,0210
	2872	389660,0960	1379997,9440
	2873	389676,6760	1379985,0180
	2874	389677,8216	1379984,1320
	2875	389686,4800	1379977,4300
	2876	389685,3900	1379973,6800
	2877	389685,1600	1379969,7800
	2878	389685,1600	1379969,6600
	2879	389685,9600	1379967,6300
	2880	389687,9600	1379965,2500
	2881	389686,2500	1379963,3100
	2882	389696,4400	1379955,5200
	2883	389696,9300	1379956,1800

Сведения о границах территориальной зоны застройки среднеэтажными жилыми домами (Ж-3)

Сведения о характерных точках границ объекта	№ точки	Координаты	
		X	Y
	2884	389711,1200	1379945,6700
	2885	389710,8400	1379945,3000
	2886	389750,8800	1379914,9400
	2887	389747,9000	1379910,9400
	2888	389752,5800	1379907,4400
	2889	389762,4100	1379899,8500
	2890	389768,2000	1379906,9300
	2891	389770,2500	1379909,4400
	2892	389794,0500	1379891,4300
	2893	389782,2815	1379876,2790
	2894	389925,5364	1379765,1170
	2895	389870,1615	1379695,7427
	2896	389268,6815	1380173,4750
	2831	388984,0865	1380399,9860
	2897	389018,6482	1379841,6018
	2898	389075,2124	1379913,8672
	2899	389083,6200	1379907,3700
	2900	389114,2200	1379883,4900
	2901	389123,6571	1379885,5280
	2902	389165,4020	1379894,5470
	2903	389307,5300	1380075,6700
	2904	389329,8942	1380105,4840
	2905	389585,3829	1379901,9760
	2906	389636,1769	1379777,6540
	2907	389612,4423	1379397,2249
	2908	389497,7811	1379404,6961
	2909	389499,1300	1379427,3100
	2910	389501,5500	1379460,6700
	2911	389501,2000	1379462,4400
	2912	389500,6300	1379463,9300
	2913	389499,5916	1379465,3031
	2914	389226,4900	1379679,0500
	2915	389166,8100	1379725,7600
	2916	389118,7400	1379763,3800
	2917	389080,0600	1379793,6600
	2897	389018,6482	1379841,6018
	2918	389026,0531	1376451,5684
	2919	389027,7200	1376453,8000
	2920	389030,6411	1376457,6238
	2921	389046,6500	1376478,5800
	2922	389051,5200	1376485,6800
	2923	389057,3658	1376493,8042
	2924	389057,3700	1376493,8100

## Сведения о границах территориальной зоны застройки среднеэтажными жилыми домами (Ж-3)

Сведения о характерных точках границ объекта	№ точки	Координаты	
		X	Y
	2925	389068,1100	1376509,8600
	2926	389073,6000	1376505,8500
	2927	389076,9400	1376510,4700
	2928	389080,1200	1376518,4900
	2929	389081,8100	1376520,8200
	2930	389082,4500	1376521,6800
	2931	389085,3500	1376519,5600
	2932	389086,3600	1376520,9400
	2933	389083,4500	1376523,0500
	2934	389107,5400	1376555,7200
	2935	389111,9500	1376561,6100
	2936	389112,2440	1376562,0010
	2937	389113,8000	1376564,0300
	2938	389123,4800	1376577,0600
	2939	389130,1700	1376590,9100
	2940	389150,9000	1376618,7400
	2941	389161,0947	1376633,7620
	2942	389223,4019	1376585,8860
	2943	389091,5397	1376403,7430
	2918	389026,0531	1376451,5684
	2944	389184,7954	1374844,7180
	2945	389218,3493	1374897,4220
	2946	389361,3993	1375086,8940
	2947	389660,6899	1374854,2321
	2948	389569,3216	1374741,6740
	2949	389557,6800	1374750,7700
	2950	389556,1200	1374751,9900
	2951	389550,6400	1374756,2600
	2952	389528,7900	1374773,1800
	2953	389523,0600	1374777,6400
	2954	389509,7000	1374788,0100
	2955	389485,2400	1374807,1800
	2956	389481,9380	1374809,7200
	2957	389474,8142	1374815,4930
	2958	389446,9909	1374778,3545
	2959	389432,8010	1374789,1880
	2960	389432,7994	1374789,1892
	2961	389423,4100	1374776,3100
	2962	389401,9700	1374791,2900
	2963	389380,2900	1374809,2100
	2964	389340,5508	1374841,9711
	2965	389341,5500	1374843,2200
	2966	389341,5448	1374843,2240

Сведения о границах территориальной зоны застройки среднеэтажными жилыми домами (Ж-3)

Сведения о характерных точках границ объекта	№ точки	Координаты	
		X	Y
	2967	389341,5440	1374843,2230
	2968	389340,5428	1374841,9777
	2969	389340,5400	1374841,9800
	2970	389337,8445	1374838,6326
	2971	389331,4740	1374843,9420
	2972	389323,4150	1374834,5470
	2973	389327,4732	1374831,2212
	2974	389327,4700	1374831,2200
	2975	389322,1300	1374824,7100
	2976	389313,9000	1374814,6800
	2977	389313,9026	1374814,6780
	2978	389286,3960	1374781,1620
	2979	389279,5321	1374772,7980
	2944	389184,7954	1374844,7180
	2980	389196,7329	1377353,6350
	2981	389209,1473	1377614,8020
	2982	389477,6001	1377596,2250
	2983	389464,7912	1377401,8300
	2984	389396,6758	1377341,5740
	2980	389196,7329	1377353,6350
	2985	389253,8998	1380609,4010
	2986	389411,9705	1380487,8490
	2987	389419,6430	1380497,4820
	2988	389434,1010	1380515,3850
	2989	389436,5200	1380515,8000
	2990	389438,6600	1380518,4300
	2991	389440,2900	1380520,4200
	2992	389448,9100	1380530,9800
	2993	389451,7600	1380534,4800
	2994	389449,7340	1380536,3510
	2995	389453,3800	1380540,4750
	2996	389453,6540	1380541,3000
	2997	389466,2680	1380554,4260
	2998	389468,3500	1380556,8600
	2999	389471,2600	1380560,3000
	3000	389473,4370	1380562,6780
	3001	389491,8690	1380582,4650
	3002	389503,5420	1380596,4190
	3003	389503,0900	1380600,3400
	3004	389508,4500	1380607,4100
	3005	389517,1710	1380618,8770
	3006	389526,7506	1380631,4795
	3007	389530,9640	1380636,4260

Сведения о границах территориальной зоны застройки среднеэтажными жилыми домами (Ж-3)

Сведения о характерных точках границ объекта	№ точки	Координаты	
		X	Y
	3008	389533,8800	1380639,4200
	3009	389534,1800	1380639,8000
	3010	389537,9690	1380644,6430
	3011	389538,1260	1380644,8400
	3012	389544,4590	1380654,9280
	3013	389546,5500	1380658,3150
	3014	389551,3542	1380656,3340
	3015	389553,7800	1380654,8100
	3016	389563,1900	1380655,4900
	3017	389575,6600	1380671,2700
	3018	389581,5800	1380678,8300
	3019	389613,9400	1380718,3100
	3020	389611,9800	1380721,5370
	3021	389605,2491	1380726,6031
	3022	389605,7644	1380727,2686
	3023	389604,2000	1380727,8300
	3024	389600,8510	1380730,8630
	3025	389601,9400	1380734,2500
	3026	389568,5900	1380758,5100
	3027	389539,3973	1380780,7217
	3028	389540,9800	1380782,7700
	3029	389522,7200	1380793,8500
	3030	389522,4500	1380793,6100
	3031	389521,3500	1380794,9200
	3032	389517,7840	1380798,0340
	3033	389504,7700	1380807,2000
	3034	389504,5718	1380806,7301
	3035	389478,3300	1380826,8500
	3036	389459,8550	1380840,8670
	3037	389443,9877	1380852,9120
	3038	389424,6700	1380829,0000
	3039	389423,2680	1380827,2700
	3040	389421,7710	1380825,4450
	3041	389381,8500	1380776,0900
	3042	389368,6500	1380757,5500
	3043	389369,7000	1380756,6800
	3044	389367,1800	1380753,4900
	3045	389366,2200	1380754,2400
	3046	389354,4300	1380738,3300
	3047	389336,0300	1380714,5800
	3048	389332,9800	1380710,9500
	3049	389332,3400	1380710,2100
	3050	389331,9800	1380710,4800



Сведения о границах территориальной зоны застройки среднеэтажными жилыми домами (Ж-3)

Сведения о характерных точках границ объекта	№ точки	Координаты	
		X	Y
	3051	389324,5800	1380701,3700
	3052	389323,7800	1380701,9800
	3053	389321,3100	1380698,7400
	3054	389312,1400	1380686,8600
	3055	389313,5234	1380685,7401
	3056	389305,1970	1380674,9120
	3057	389296,5100	1380663,5610
	3058	389296,2690	1380663,7650
	3059	389262,8170	1380621,2310
	2985	389253,8998	1380609,4010
	3060	389291,4461	1376955,4610
	3061	389396,0468	1377093,4430
	3062	389410,3800	1377081,7100
	3063	389413,1500	1377079,5100
	3064	389413,6200	1377080,0900
	3065	389421,2300	1377074,2100
	3066	389429,0700	1377068,0300
	3067	389432,4900	1377072,4500
	3068	389437,3700	1377068,5500
	3069	389434,0200	1377064,2900
	3070	389444,3600	1377056,0200
	3071	389460,7600	1377042,9000
	3072	389487,3100	1377022,2000
	3073	389519,4200	1377061,7200
	3074	389522,2700	1377065,2400
	3075	389523,2200	1377066,6300
	3076	389526,0230	1377070,0060
	3077	389526,0800	1377070,0700
	3078	389531,9300	1377076,7100
	3079	389536,7700	1377072,6700
	3080	389540,2500	1377070,0400
	3081	389540,0800	1377069,8200
	3082	389539,8000	1377069,4500
	3083	389540,2100	1377069,0900
	3084	389542,0900	1377067,5000
	3085	389542,4400	1377067,1400
	3086	389542,1100	1377066,7100
	3087	389543,8500	1377065,1700
	3088	389544,2600	1377065,6600
	3089	389555,8501	1377056,5699
	3090	389555,8562	1377056,5652
	3091	389403,7500	1376864,2300
	3092	389402,7100	1376865,2800

Сведения о границах территориальной зоны застройки среднеэтажными жилыми домами (Ж-3)

Сведения о характерных точках границ объекта	№ точки	Координаты	
		X	Y
	3093	389393,3761	1376855,9116
	3060	389291,4461	1376955,4610
	3094	389314,5398	1375452,8840
	3095	389321,8050	1375462,2630
	3096	389393,5200	1375554,8420
	3097	389391,2130	1375556,7400
	3098	389372,3445	1375572,1920
	3099	389358,8129	1375583,2840
	3100	389473,4497	1375729,0150
	3101	389707,3697	1375543,5569
	3102	389511,8461	1375298,8840
	3094	389314,5398	1375452,8840
	3103	389340,1987	1381181,2360
	3104	389352,7500	1381172,0000
	3105	389365,0508	1381162,2695
	3106	389365,0200	1381162,2300
	3107	389407,6100	1381128,8800
	3108	389410,5910	1381129,2380
	3109	389412,6100	1381131,9300
	3110	389425,4000	1381121,9200
	3111	389439,8900	1381140,6500
	3112	389446,7500	1381149,2800
	3113	389448,6130	1381151,6130
	3114	389457,7200	1381163,8900
	3115	389460,1440	1381167,0520
	3116	389463,2930	1381171,2500
	3117	389468,9360	1381178,7360
	3118	389468,8700	1381178,8000
	3119	389470,8901	1381181,4099
	3120	389475,4840	1381187,3370
	3121	389478,0900	1381191,4900
	3122	389478,8700	1381190,8800
	3123	389499,9900	1381217,7500
	3124	389499,2100	1381218,3600
	3125	389505,3300	1381226,1100
	3126	389487,6600	1381239,9500
	3127	389481,9000	1381234,7900
	3128	389469,4800	1381243,7700
	3129	389465,2300	1381246,6900
	3130	389463,6300	1381247,8000
	3131	389444,2920	1381263,4230
	3132	389421,1386	1381281,7350
	3103	389340,1987	1381181,2360

Сведения о границах территориальной зоны застройки среднеэтажными жилыми домами (Ж-3)

Сведения о характерных точках границ объекта	№ точки	Координаты	
		X	Y
	3133	389340,5500	1378327,2200
	3134	389348,0558	1378418,4174
	3135	389355,9900	1378417,9800
	3136	389367,5200	1378574,5900
	3137	389360,9390	1378574,9664
	3138	389368,7735	1378670,1640
	3139	389429,8775	1378669,2520
	3140	389430,7677	1378669,2390
	3141	389438,4428	1378781,4620
	3142	389448,1530	1378781,5150
	3143	389447,9710	1378782,8180
	3144	389467,4400	1378780,9270
	3145	389469,6230	1378842,5500
	3146	389469,8630	1378849,3060
	3147	389472,0500	1378855,3800
	3148	389499,5500	1378854,3900
	3149	389501,0800	1378856,9400
	3150	389501,0270	1378886,4490
	3151	389500,1181	1378922,1770
	3152	389508,9826	1378921,5950
	3153	389560,4980	1378854,3300
	3154	389547,8561	1378662,4690
	3155	389538,2333	1378662,8320
	3156	389440,9830	1378668,5130
	3157	389440,7430	1378662,2720
	3158	389440,6700	1378660,9700
	3159	389438,4500	1378629,2300
	3160	389437,0500	1378609,1300
	3161	389435,3200	1378609,1900
	3162	389434,7400	1378593,9500
	3163	389433,9803	1378578,7070
	3164	389407,8994	1378579,5620
	3165	389397,8136	1378399,0565
	3166	389422,1290	1378397,3700
	3167	389421,6100	1378390,1600
	3168	389469,5790	1378386,7710
	3169	389466,9950	1378348,3290
	3170	389439,3400	1378349,9100
	3171	389438,4100	1378323,9900
	3172	389432,6790	1378324,4561
	3173	389432,4180	1378320,8790
	3133	389340,5500	1378327,2200
	3174	389341,5200	1374916,4800

Сведения о границах территориальной зоны застройки среднеэтажными жилыми домами (Ж-3)

Сведения о характерных точках границ объекта	№ точки	Координаты	
		X	Y
	3175	389345,5300	1374913,2300
	3176	389379,0700	1374886,0300
	3177	389383,9100	1374882,1200
	3178	389393,8200	1374894,4800
	3179	389406,3800	1374910,1400
	3180	389410,9500	1374915,8400
	3181	389412,1700	1374917,3500
	3182	389424,3800	1374907,6700
	3183	389404,4900	1374881,6800
	3184	389398,0600	1374873,2800
	3185	389396,6200	1374871,4000
	3186	389444,4300	1374833,5700
	3187	389446,3500	1374836,1100
	3188	389454,3600	1374846,6500
	3189	389463,2000	1374858,2800
	3190	389479,1600	1374879,2700
	3191	389484,7500	1374886,6200
	3192	389514,7000	1374926,0100
	3193	389502,9700	1374935,3000
	3194	389470,5500	1374960,9700
	3195	389465,7300	1374964,7800
	3196	389419,0700	1375001,7100
	3197	389413,0800	1374994,1100
	3198	389376,9000	1374948,1000
	3199	389374,1700	1374944,6300
	3200	389359,7200	1374939,9600
	3174	389341,5200	1374916,4800
	3201	389369,0066	1375097,0520
	3202	389477,2186	1375232,3629
	3203	389487,0500	1375224,6100
	3204	389527,1900	1375193,0100
	3205	389521,7500	1375186,1900
	3206	389504,1782	1375164,1270
	3207	389476,2700	1375129,0900
	3208	389475,3100	1375127,8900
	3209	389465,9200	1375116,3800
	3210	389465,0900	1375115,3700
	3211	389463,5800	1375113,5300
	3212	389472,1200	1375106,7400
	3213	389473,1100	1375105,9700
	3214	389506,0300	1375079,8000
	3215	389509,2600	1375077,2400
	3216	389519,8900	1375068,6800

Сведения о границах территориальной зоны застройки среднеэтажными жилыми домами (Ж-3)

Сведения о характерных точках границ объекта	№ точки	Координаты	
		X	Y
	3217	389532,1400	1375084,1700
	3218	389534,6000	1375087,3200
	3219	389537,2500	1375090,8600
	3220	389546,0000	1375098,6200
	3221	389559,4700	1375105,6500
	3222	389562,0000	1375105,8200
	3223	389565,0200	1375106,0700
	3224	389569,0500	1375105,5900
	3225	389570,7900	1375104,4100
	3226	389574,2500	1375102,0800
	3227	389578,0300	1375099,3400
	3228	389580,2600	1375097,5500
	3229	389592,8200	1375087,4700
	3230	389594,2200	1375086,3500
	3231	389595,1800	1375085,5700
	3232	389597,7400	1375083,5200
	3233	389600,6500	1375081,1800
	3234	389616,5600	1375068,4200
	3235	389617,4700	1375067,7000
	3236	389618,2700	1375067,0600
	3237	389620,1200	1375065,5700
	3238	389621,6400	1375064,3400
	3239	389626,3000	1375060,6000
	3240	389627,8200	1375059,3900
	3241	389628,7800	1375058,6200
	3242	389630,7400	1375057,0400
	3243	389639,1500	1375050,2900
	3244	389648,9900	1375042,3800
	3245	389650,9425	1375019,5660
	3246	389585,6569	1374939,1320
	3247	389580,8697	1374933,2347
	3201	389369,0066	1375097,0520
	3248	389491,7800	1380028,5700
	3249	389493,8700	1380027,0300
	3250	389496,5600	1380024,8500
	3251	389548,8000	1379983,4800
	3252	389552,4600	1379980,6400
	3253	389602,2300	1380042,3700
	3254	389603,9700	1380044,6000
	3255	389581,4700	1380062,5400
	3256	389581,6700	1380062,7900
	3257	389579,4800	1380064,5400
	3258	389579,2800	1380064,2900

Сведения о границах территориальной зоны застройки среднеэтажными жилыми домами (Ж-3)

Сведения о характерных точках границ объекта	№ точки	Координаты	
		X	Y
	3259	389543,3600	1380092,8400
	3260	389538,9460	1380087,3933
	3261	389525,1100	1380070,3200
	3248	389491,7800	1380028,5700
	3262	389492,2337	1377595,8058
	3263	389528,1037	1378137,7680
	3264	389578,5300	1378134,5700
	3265	389648,2300	1378130,1500
	3266	389655,3465	1378129,6982
	3267	389655,0900	1378121,4000
	3268	389798,5500	1378112,3500
	3269	389802,7000	1378112,0900
	3270	389814,0715	1378111,5090
	3271	389813,8241	1378106,7940
	3272	389811,4261	1378065,7430
	3273	389810,4309	1378048,7050
	3274	389801,1898	1377890,5100
	3275	389783,0476	1377579,9370
	3276	389916,3380	1377569,6390
	3277	389916,3413	1377569,6390
	3278	389905,5000	1377558,6700
	3279	389908,7000	1377532,4900
	3280	389908,3050	1377530,7400
	3281	389865,7400	1377477,3600
	3282	389828,3770	1377429,9850
	3283	389821,0660	1377420,6710
	3284	389765,1400	1377350,0600
	3285	389763,9400	1377348,1000
	3286	389750,1200	1377331,1500
	3287	389734,5070	1377311,8850
	3288	389551,3136	1377457,1730
	3289	389538,3503	1377471,0910
	3290	389528,3800	1377487,7400
	3291	389518,6100	1377508,7600
	3292	389523,6800	1377584,4500
	3293	389524,1898	1377593,4840
	3262	389492,2337	1377595,8058
	3294	389521,2000	1376049,9100
	3295	389583,5500	1376000,2700
	3296	389585,8200	1376003,1800
	3297	389595,2300	1376015,2900
	3298	389597,7100	1376018,4500
	3299	389612,5700	1376037,5500

Сведения о границах территориальной зоны застройки среднеэтажными жилыми домами (Ж-3)

Сведения о характерных точках границ объекта	№ точки	Координаты	
		X	Y
	3300	389613,3000	1376038,4900
	3301	389631,4300	1376061,8400
	3302	389633,8600	1376064,9700
	3303	389636,3200	1376068,1400
	3304	389624,4100	1376077,4600
	3305	389621,2600	1376079,9100
	3306	389613,5000	1376085,9900
	3307	389597,2200	1376099,0000
	3308	389577,7500	1376113,3900
	3309	389574,1600	1376114,1100
	3310	389570,7900	1376112,8900
	3311	389550,5500	1376086,6100
	3312	389523,4100	1376052,6600
	3294	389521,2000	1376049,9100
	3313	389523,1944	1375289,8521
	3314	389718,8256	1375534,4741
	3315	389937,2359	1375361,3120
	3316	389930,1049	1375352,2455
	3317	389943,9000	1375341,3200
	3318	389943,9025	1375341,3181
	3319	389940,7610	1375337,3050
	3320	389938,3900	1375339,0400
	3321	389925,0780	1375322,1130
	3322	389918,0800	1375327,7500
	3323	389905,3500	1375311,3200
	3324	389907,0600	1375309,9100
	3325	389909,4770	1375307,9960
	3326	389915,0100	1375303,6100
	3327	389914,3400	1375302,6600
	3328	389901,8000	1375284,8500
	3329	389898,1510	1375279,2120
	3330	389879,3860	1375252,9050
	3331	389889,6934	1375244,8471
	3332	389886,7652	1375241,0724
	3333	389879,4300	1375246,4100
	3334	389876,2200	1375242,0300
	3335	389876,5300	1375241,7900
	3336	389881,6900	1375237,8300
	3337	389876,4400	1375231,0100
	3338	389878,0980	1375229,9000
	3339	389864,0800	1375211,8300
	3340	389863,1400	1375210,6200
	3341	389869,7170	1375205,5910

Сведения о границах территориальной зоны застройки среднеэтажными жилыми домами (Ж-3)

Сведения о характерных точках границ объекта	№ точки	Координаты	
		X	Y
	3342	389867,3600	1375202,5100
	3343	389868,3700	1375201,7000
	3344	389862,8400	1375194,4200
	3345	389861,7900	1375195,2300
	3346	389858,8100	1375191,3500
	3347	389854,2260	1375194,9090
	3348	389846,4600	1375184,1800
	3349	389843,0900	1375179,5300
	3350	389845,5122	1375177,7778
	3351	389795,2009	1375090,6930
	3352	389760,1458	1375099,0130
	3353	389721,8684	1375129,8410
	3313	389523,1944	1375289,8521
	3354	389542,6970	1380383,9780
	3355	389729,3039	1380233,2340
	3356	389804,8243	1380330,3416
	3357	389806,0400	1380329,3900
	3358	389809,8500	1380334,2900
	3359	389808,6305	1380335,2358
	3360	389962,8933	1380533,5940
	3361	389851,4136	1380621,4360
	3362	389814,1184	1380570,1750
	3363	389754,7823	1380616,7127
	3364	389752,8100	1380614,2000
	3365	389745,0311	1380604,2433
	3366	389745,1600	1380604,1500
	3367	389743,1300	1380601,4300
	3368	389742,9410	1380601,5655
	3369	389738,3060	1380595,6270
	3370	389736,0100	1380592,7500
	3371	389723,4690	1380577,0520
	3372	389712,7300	1380563,6500
	3373	389688,4900	1380534,1500
	3374	389678,8600	1380521,9000
	3375	389672,5100	1380526,7300
	3376	389656,7883	1380507,5870
	3377	389651,2300	1380511,8800
	3378	389636,7270	1380492,5000
	3379	389650,0526	1380481,5880
	3380	389619,7140	1380444,2760
	3381	389603,8700	1380426,0300
	3382	389586,3300	1380404,1700
	3383	389572,2970	1380411,9770



Сведения о границах территориальной зоны застройки среднеэтажными жилыми домами (Ж-3)

Сведения о характерных точках границ объекта	№ точки	Координаты	
		X	Y
	3384	389568,5410	1380415,0360
	3385	389550,5760	1380393,7160
	3354	389542,6970	1380383,9780
	3386	389557,0150	1378574,5904
	3387	389575,4494	1378853,1180
	3388	389614,6568	1378877,8780
	3389	389769,1453	1378834,9950
	3390	389798,5489	1378819,5910
	3391	389801,9614	1378816,8902
	3392	389804,7660	1378695,1830
	3393	389818,2100	1378695,3600
	3394	389910,0900	1378698,7800
	3395	389910,4794	1378699,2630
	3396	389912,7565	1378703,0600
	3397	389923,3884	1378720,7869
	3398	390320,4365	1378406,5437
	3399	390306,6920	1378389,9350
	3400	390208,0900	1378270,8000
	3401	390221,1600	1378260,5700
	3402	390160,4847	1378183,4560
	3403	390106,2478	1378226,4300
	3404	390182,3301	1378328,9410
	3405	390160,9730	1378345,5990
	3406	389965,9310	1378497,7270
	3407	389954,0100	1378497,2640
	3408	389932,3220	1378496,6580
	3409	389869,2650	1378493,5660
	3410	389868,0765	1378517,7370
	3411	389810,4725	1378516,4560
	3412	389810,1921	1378525,2380
	3413	389793,1300	1378525,5900
	3414	389789,1300	1378525,6700
	3415	389777,6900	1378526,0400
	3416	389768,1600	1378526,2500
	3417	389768,1400	1378525,3000
	3418	389764,9900	1378525,3800
	3419	389765,0100	1378526,4200
	3420	389718,1500	1378527,6200
	3421	389719,0000	1378566,6500
	3422	389587,5300	1378573,1000
	3386	389557,0150	1378574,5904
	3423	389565,4000	1376239,6500
	3424	389604,7900	1376208,7300

Сведения о границах территориальной зоны застройки среднеэтажными жилыми домами (Ж-3)

Сведения о характерных точках границ объекта	№ точки	Координаты	
		X	Y
	3425	389613,6800	1376220,0500
	3426	389622,7000	1376217,5800
	3427	389639,3100	1376237,3500
	3428	389633,6500	1376242,0000
	3429	389640,7200	1376251,3200
	3430	389598,4900	1376283,5900
	3423	389565,4000	1376239,6500
	3431	389606,4373	1383901,1660
	3432	389741,1522	1384093,9300
	3433	389750,6340	1384086,4820
	3434	389869,9171	1384002,7630
	3435	389734,4033	1383809,2140
	3431	389606,4373	1383901,1660
	3436	389671,9115	1381262,9090
	3437	389788,3379	1381410,8820
	3438	389881,7660	1381343,0590
	3439	389884,9600	1381347,6100
	3440	389938,3900	1381308,1900
	3441	389988,7700	1381378,4900
	3442	389989,9400	1381380,1100
	3443	389992,8800	1381384,2300
	3444	389948,2900	1381417,0700
	3445	389946,6800	1381418,2600
	3446	389944,9900	1381419,5100
	3447	389940,0800	1381423,1200
	3448	389940,6200	1381423,8600
	3449	389851,4262	1381491,0640
	3450	389958,0732	1381626,6080
	3451	390045,4612	1381558,7460
	3452	390091,8050	1381618,2650
	3453	390198,1000	1381534,9200
	3454	390197,1100	1381533,5200
	3455	390198,0300	1381532,8400
	3456	390193,4200	1381526,7400
	3457	390192,7300	1381527,2500
	3458	390167,6700	1381492,9700
	3459	390161,8900	1381485,0500
	3460	390169,3300	1381479,2200
	3461	390175,4600	1381474,4200
	3462	390181,6800	1381469,5600
	3463	390182,7500	1381468,7100
	3464	390228,7400	1381432,7200
	3465	390238,6600	1381424,9500

Сведения о границах территориальной зоны застройки среднеэтажными жилыми домами (Ж-3)

Сведения о характерных точках границ объекта	№ точки	Координаты	
		X	Y
	3466	390250,5538	1381415,6909
	3467	390055,6225	1381169,1796
	3468	389954,2376	1381040,9680
	3436	389671,9115	1381262,9090
	3469	389802,7601	1378834,1967
	3470	389817,3180	1378977,6840
	3471	389821,1430	1379070,0470
	3472	389837,0336	1379098,1188
	3473	389842,4300	1379093,7100
	3474	389854,2700	1379084,1300
	3475	389874,0000	1379069,4800
	3476	389873,0100	1379041,9500
	3477	389867,8711	1379042,1200
	3478	389863,8509	1379042,2560
	3479	389863,8496	1379042,2560
	3480	389862,1300	1378998,7600
	3481	389901,2900	1378967,4800
	3482	389905,2700	1378964,2900
	3483	389923,9994	1378986,9670
	3484	389926,4559	1378989,9420
	3485	389995,0800	1378930,8900
	3486	389883,6600	1378790,4200
	3487	389874,3462	1378778,6740
	3488	389807,1760	1378831,8690
	3469	389802,7601	1378834,1967
	3489	389866,5936	1379163,9690
	3490	389879,4064	1379180,5291
	3491	389891,0343	1379171,2400
	3492	390001,9010	1379082,6750
	3493	389954,5130	1379023,8990
	3494	389954,5010	1379023,9090
	3495	389954,5100	1379023,9200
	3496	389949,4920	1379028,2440
	3497	389907,9510	1379064,0540
	3498	389906,3700	1379062,2500
	3499	389878,7300	1379085,1000
	3500	389899,8010	1379110,9200
	3501	389913,2100	1379127,3300
	3502	389878,1420	1379154,9020
	3503	389869,7300	1379161,5100
	3489	389866,5936	1379163,9690
	3504	389893,4409	1382624,4340
	3505	389999,9861	1382768,7420

Сведения о границах территориальной зоны застройки среднеэтажными жилыми домами (Ж-3)

Сведения о характерных точках границ объекта	№ точки	Координаты	
		X	Y
	3506	389942,8520	1382813,5890
	3507	389943,9770	1382827,0360
	3508	389961,8910	1382883,0200
	3509	389966,8910	1382899,9960
	3510	389966,1650	1382901,2300
	3511	389969,5810	1382907,2370
	3512	389970,6980	1382912,3150
	3513	389971,8370	1382917,4460
	3514	389974,6880	1382924,1110
	3515	389978,2900	1382930,1230
	3516	389983,2540	1382937,1780
	3517	389991,4740	1382947,2670
	3518	390002,9420	1382962,8010
	3519	390006,4970	1382971,3500
	3520	390004,9500	1382972,5510
	3521	390002,5850	1382974,3790
	3522	390001,7560	1382975,0220
	3523	390000,2050	1382976,2260
	3524	389998,5810	1382977,4820
	3525	389996,6460	1382978,9780
	3526	390014,7320	1383002,4510
	3527	390015,7540	1383001,7800
	3528	390016,3120	1383001,4070
	3529	390017,6550	1383000,5280
	3530	390019,0940	1382999,5790
	3531	390019,9370	1382999,0280
	3532	390022,6670	1382997,2210
	3533	390024,1450	1382996,2650
	3534	390027,4010	1382993,8040
	3535	390036,1790	1383004,9150
	3536	390038,3620	1383007,8610
	3537	390039,1940	1383008,9780
	3538	390039,5480	1383009,4740
	3539	390042,7670	1383013,8060
	3540	390066,0000	1383045,1450
	3541	390071,7160	1383051,2630
	3542	390090,8200	1383076,7000
	3543	390094,4200	1383081,5100
	3544	390111,6600	1383104,7200
	3545	390120,4100	1383116,5100
	3546	390126,3200	1383124,7000
	3547	390178,4850	1383090,8980
	3548	390238,3892	1383045,7920

Сведения о границах территориальной зоны застройки среднеэтажными жилыми домами (Ж-3)

Сведения о характерных точках границ объекта	№ точки	Координаты	
		X	Y
	3549	390251,5753	1383036,0640
	3550	390385,3422	1382931,8750
	3551	390566,1532	1383017,5820
	3552	390797,4354	1383119,5810
	3553	390841,2249	1383085,9590
	3554	390857,7713	1383107,2690
	3555	390869,9900	1383097,8000
	3556	390957,1500	1383030,3000
	3557	391021,7800	1383112,6900
	3558	391022,5300	1383113,6400
	3559	391047,6500	1383145,6600
	3560	391055,9100	1383156,1900
	3561	391061,7376	1383163,6130
	3562	390962,1273	1383241,6660
	3563	391041,5744	1383348,4460
	3564	391075,1572	1383416,6850
	3565	391088,4653	1383456,6670
	3566	391267,8931	1383318,5690
	3567	390622,8978	1382493,4950
	3568	390470,0575	1382616,3960
	3569	390358,2386	1382487,5320
	3570	390351,1290	1382478,6010
	3571	390266,9625	1382372,8721
	3572	390249,2101	1382350,5717
	3573	390047,9332	1382511,1790
	3574	390047,6902	1382511,3610
	3504	389893,4409	1382624,4340
	3575	389901,1173	1381890,9950
	3576	389954,8200	1381959,2640
	3577	390085,3010	1382125,7740
	3578	390128,4620	1382182,1120
	3579	390090,5898	1382213,2990
	3580	389920,7867	1382350,8360
	3581	390035,4411	1382501,7270
	3582	390038,8303	1382499,2560
	3583	390403,0987	1382208,8290
	3584	390057,1170	1381769,1710
	3585	390050,5660	1381774,4370
	3575	389901,1173	1381890,9950
	3586	389949,1781	1377998,4790
	3587	389955,1300	1378006,0500
	3588	389959,8650	1378012,3030
	3589	389967,0630	1378021,8290

Сведения о границах территориальной зоны застройки среднеэтажными жилыми домами (Ж-3)

Сведения о характерных точках границ объекта	№ точки	Координаты	
		X	Y
	3590	389983,3530	1378043,1820
	3591	389992,7730	1378055,4820
	3592	389995,2000	1378059,1000
	3593	390001,5514	1378066,4603
	3594	390022,3619	1378090,5780
	3595	390051,4675	1378095,1690
	3596	390033,7010	1378073,8270
	3597	390032,2200	1378072,5900
	3598	390031,5700	1378071,0100
	3599	390030,7900	1378069,1100
	3600	390031,0500	1378066,3000
	3601	390031,1300	1378065,4700
	3602	390065,0540	1378037,4300
	3603	390066,6020	1378036,1550
	3604	390068,1400	1378034,8800
	3605	390086,5800	1378019,6500
	3606	390088,1300	1378018,3700
	3607	390089,6700	1378017,1000
	3608	390090,6200	1378016,3100
	3609	390092,1879	1378015,0211
	3610	390092,5900	1378014,6800
	3611	390096,3200	1378019,5400
	3612	390096,7900	1378019,2000
	3613	390101,0870	1378016,1570
	3614	390105,8540	1378012,7770
	3615	390101,8800	1378007,1600
	3616	390101,5800	1378006,7300
	3617	390100,7000	1378007,3400
	3618	390099,8300	1378006,2600
	3619	390098,5800	1378004,6900
	3620	390097,0600	1378002,7900
	3621	390095,7100	1378001,1000
	3622	390094,3600	1377999,4200
	3623	390093,8300	1377998,7600
	3624	390092,5900	1377997,2030
	3625	390091,3340	1377995,6410
	3626	390087,2500	1377990,5300
	3627	390163,3100	1377926,2100
	3628	390164,8860	1377924,8670
	3629	390166,3970	1377923,6000
	3630	390169,4880	1377920,9760
	3631	390198,3520	1377955,1150
	3632	390199,6500	1377956,6500

Сведения о границах территориальной зоны застройки среднеэтажными жилыми домами (Ж-3)

Сведения о характерных точках границ объекта	№ точки	Координаты	
		X	Y
	3633	390200,9400	1377958,1700
	3634	390206,4200	1377964,6500
	3635	390214,8100	1377957,5400
	3636	390224,5230	1377949,3190
	3637	390219,7078	1377942,9381
	3638	390220,4300	1377942,3700
	3639	390218,8000	1377940,2600
	3640	390218,0903	1377940,7968
	3641	390217,2171	1377939,6400
	3642	390217,7010	1377939,2410
	3643	390200,3800	1377917,1600
	3644	390197,3924	1377913,3677
	3645	390156,6771	1377859,4150
	3646	390155,7680	1377858,2140
	3647	390145,2088	1377844,2290
	3648	390145,6861	1377840,4290
	3586	389949,1781	1377998,4790
	3649	389961,3700	1378600,6900
	3650	389965,7200	1378597,3200
	3651	389985,2700	1378582,1300
	3652	389984,1200	1378580,6700
	3653	389998,7700	1378568,9600
	3654	390000,0700	1378570,6300
	3655	390001,0600	1378569,8700
	3656	390008,1700	1378564,3400
	3657	390033,8000	1378596,9800
	3658	389986,8300	1378633,4600
	3649	389961,3700	1378600,6900
	3659	390030,8642	1378654,7208
	3660	390040,8176	1378667,3690
	3661	390129,5800	1378780,1700
	3662	390176,6900	1378843,0800
	3663	390224,3619	1378904,9630
	3664	390449,8642	1378724,8210
	3665	390330,4066	1378576,0810
	3666	390341,3771	1378567,1587
	3667	390339,9400	1378565,3500
	3668	390375,6900	1378536,8500
	3669	390376,8528	1378538,3062
	3670	390526,0460	1378416,9670
	3671	390505,2063	1378390,3728
	3672	390465,2600	1378339,4000
	3673	390463,7000	1378337,4100

Сведения о границах территориальной зоны застройки среднеэтажными жилыми домами (Ж-3)

Сведения о характерных точках границ объекта	№ точки	Координаты	
		X	Y
	3674	390461,3687	1378334,4410
	3675	390461,3600	1378334,4300
	3676	390426,9284	1378361,5880
	3677	390416,9008	1378349,0020
	3659	390030,8642	1378654,7208
	3678	390065,1570	1381762,7070
	3679	390153,6975	1381875,2380
	3680	390204,2690	1381835,0830
	3681	390223,4440	1381820,0196
	3682	390160,2456	1381740,0163
	3683	390158,8600	1381741,0900
	3684	390145,5100	1381724,0000
	3685	390144,8700	1381724,4900
	3686	390143,2700	1381722,4400
	3687	390143,9100	1381721,9400
	3688	390142,9780	1381720,7650
	3689	390133,4710	1381707,7860
	3678	390065,1570	1381762,7070
	3690	390085,6901	1378100,5670
	3691	390104,4057	1378103,5200
	3692	390147,6399	1378156,3100
	3693	390165,7311	1378179,2860
	3694	390192,9750	1378157,6340
	3695	390176,4100	1378136,0800
	3696	390156,6500	1378110,3500
	3697	390168,3500	1378101,1900
	3698	390163,4000	1378094,3100
	3699	390162,0000	1378095,3500
	3700	390159,9470	1378092,7270
	3701	390159,0100	1378091,5200
	3702	390157,7900	1378089,9500
	3703	390150,4000	1378080,4600
	3704	390149,1600	1378078,8600
	3705	390148,6900	1378078,2700
	3706	390148,0400	1378077,4300
	3707	390148,8700	1378076,6300
	3708	390146,8300	1378074,3300
	3709	390145,5300	1378072,8500
	3710	390141,8760	1378068,7100
	3711	390141,3302	1378068,0803
	3712	390141,2100	1378068,1900
	3713	390137,1400	1378072,0800
	3714	390136,8400	1378072,3700



Сведения о границах территориальной зоны застройки среднеэтажными жилыми домами (Ж-3)

Сведения о характерных точках границ объекта	№ точки	Координаты	
		X	Y
	3715	390128,9000	1378065,5000
	3716	390128,5070	1378065,8210
	3717	390128,2760	1378066,0130
	3718	390126,7900	1378067,2240
	3719	390125,2300	1378068,4900
	3720	390118,6900	1378073,8000
	3721	390117,1400	1378075,0500
	3722	390115,5900	1378076,3000
	3690	390085,6901	1378100,5670
	3723	390187,4700	1378834,9600
	3724	390197,6200	1378810,4400
	3725	390199,0500	1378810,4800
	3726	390199,9700	1378810,8900
	3727	390221,1600	1378765,1400
	3728	390305,6700	1378802,5300
	3729	390286,9600	1378844,1400
	3730	390271,3700	1378837,3800
	3731	390258,2400	1378866,1100
	3732	390226,0100	1378859,1900
	3723	390187,4700	1378834,9600
	3733	390187,6800	1378076,2200
	3734	390205,0800	1378098,9600
	3735	390212,1100	1378108,1500
	3736	390230,4900	1378092,9500
	3737	390236,1600	1378088,4500
	3738	390274,6300	1378058,4300
	3739	390284,1400	1378051,0100
	3740	390253,3700	1378011,0800
	3741	390238,0500	1378023,0200
	3742	390217,6100	1378040,1800
	3743	390217,9400	1378040,5700
	3744	390212,9000	1378044,7600
	3745	390219,3200	1378052,4300
	3733	390187,6800	1378076,2200
	3746	390209,7700	1379737,7300
	3747	390226,0200	1379725,0100
	3748	390225,7600	1379724,4000
	3749	390232,4400	1379719,1500
	3750	390234,8300	1379722,2600
	3751	390238,4700	1379718,0100
	3752	390239,0400	1379716,3000
	3753	390250,2700	1379707,0400
	3754	390257,3700	1379701,1800

Сведения о границах территориальной зоны застройки среднеэтажными жилыми домами (Ж-3)

Сведения о характерных точках границ объекта	№ точки	Координаты	
		X	Y
	3755	390262,7200	1379707,9700
	3756	390305,0600	1379761,6400
	3757	390257,9500	1379798,8000
	3758	390244,4600	1379781,7000
	3746	390209,7700	1379737,7300
	3759	390226,2804	1380052,0110
	3760	390233,6092	1380045,8010
	3761	390234,1351	1380045,3680
	3762	390271,5313	1380014,6190
	3763	390304,9132	1380056,5490
	3764	390268,1774	1380087,0960
	3765	390266,9567	1380088,1120
	3766	390259,4696	1380094,4340
	3759	390226,2804	1380052,0110
	3767	390332,1304	1379761,0000
	3768	390566,2724	1380057,6241
	3769	390652,6284	1379990,1310
	3770	390774,4785	1379894,8980
	3771	390686,5849	1379784,8670
	3772	390676,6900	1379792,6200
	3773	390618,6604	1379838,1005
	3774	390617,8700	1379838,7200
	3775	390617,0000	1379837,6200
	3776	390593,0100	1379856,8100
	3777	390591,7500	1379855,6900
	3778	390587,9500	1379850,8500
	3779	390584,2400	1379846,1400
	3780	390536,5900	1379785,7100
	3781	390455,1700	1379682,4200
	3782	390445,7410	1379670,4530
	3767	390332,1304	1379761,0000
	3783	390627,8373	1375022,2330
	3784	390633,8354	1375038,2110
	3785	390661,6774	1375108,5790
	3786	390665,0128	1375118,7510
	3787	390675,8660	1375143,6950
	3788	390677,5948	1375150,1600
	3789	390678,4002	1375152,0570
	3790	390678,6199	1375152,5640
	3791	390678,6336	1375152,5550
	3792	390683,2280	1375163,1480
	3793	390685,0254	1375169,0730
	3794	390685,5774	1375170,4040

Сведения о границах территориальной зоны застройки среднеэтажными жилыми домами (Ж-3)

Сведения о характерных точках границ объекта	№ точки	Координаты	
		X	Y
	3795	390688,5170	1375177,7830
	3796	390693,7553	1375188,9960
	3797	390699,8225	1375202,2090
	3798	390701,8374	1375206,5950
	3799	390704,1727	1375211,4120
	3800	390705,7640	1375214,7620
	3801	390711,7274	1375228,4850
	3802	390772,8208	1375201,4790
	3803	390766,9752	1375184,7456
	3804	390768,4500	1375184,6200
	3805	390777,7400	1375182,4200
	3806	390778,0600	1375182,3500
	3807	390777,7800	1375181,5900
	3808	390782,6800	1375179,7200
	3809	390781,3000	1375176,0500
	3810	390780,4200	1375176,4600
	3811	390776,2800	1375166,6200
	3812	390777,1800	1375163,8600
	3813	390774,3300	1375158,0200
	3814	390769,0500	1375144,5700
	3815	390763,4700	1375130,6800
	3816	390762,5300	1375129,8800
	3817	390759,3500	1375122,7400
	3818	390754,9200	1375124,5800
	3819	390751,6300	1375118,3700
	3820	390744,8208	1375121,3278
	3821	390743,7322	1375118,2116
	3822	390746,7600	1375116,6600
	3823	390749,7000	1375114,2500
	3824	390740,7500	1375094,3400
	3825	390738,7400	1375095,1200
	3826	390736,0293	1375096,1617
	3827	390731,6181	1375083,5345
	3828	390734,9200	1375081,3400
	3829	390719,7600	1375047,5900
	3830	390719,1352	1375047,8016
	3831	390719,1340	1375047,7981
	3832	390723,4400	1375046,3400
	3833	390725,0900	1375045,7600
	3834	390712,0600	1375020,0900
	3835	390709,8601	1375021,2513
	3836	390709,7681	1375020,9879
	3837	390715,6700	1375018,0900

Сведения о границах территориальной зоны застройки среднеэтажными жилыми домами (Ж-3)

Сведения о характерных точках границ объекта	№ точки	Координаты	
		X	Y
	3838	390718,1400	1375016,6600
	3839	390723,3600	1375013,5000
	3840	390726,5200	1375018,2800
	3841	390726,6600	1375018,2000
	3842	390728,0524	1375017,1882
	3843	390732,9839	1375031,0867
	3844	390729,9400	1375032,6800
	3845	390733,3900	1375038,6500
	3846	390733,9600	1375038,2700
	3847	390735,2771	1375037,5497
	3848	390736,7260	1375041,6333
	3849	390773,4515	1375024,5670
	3850	390775,4807	1375015,7760
	3851	390690,3725	1374910,9943
	3852	390712,8917	1374974,4605
	3853	390711,3600	1374975,6800
	3854	390714,9144	1374980,1611
	3855	390721,0792	1374997,5355
	3856	390715,0900	1375000,4900
	3857	390715,2000	1375000,6700
	3858	390707,5100	1375004,3600
	3859	390704,4989	1375005,9047
	3860	390671,4836	1374911,3969
	3783	390627,8373	1375022,2330
	3861	390752,8278	1382635,6242
	3862	390856,5081	1382768,1660
	3863	391141,1328	1382546,8870
	3864	391095,4317	1382488,6250
	3865	391291,2540	1382335,7240
	3866	391337,1944	1382393,5690
	3867	391380,7505	1382359,4360
	3868	391270,5588	1382220,7930
	3869	391156,4554	1382074,9930
	3870	390918,8825	1382262,1280
	3871	391036,2285	1382413,1510
	3861	390752,8278	1382635,6242
	3872	390769,9201	1378458,5380
	3873	391003,1880	1378753,4320
	3874	391005,0680	1378753,9680
	3875	391022,3328	1378740,3557
	3876	391023,1900	1378741,3700
	3877	391024,5660	1378740,2100
	3878	391023,7397	1378739,2394

Сведения о границах территориальной зоны застройки среднеэтажными жилыми домами (Ж-3)

Сведения о характерных точках границ объекта	№ точки	Координаты	
		X	Y
	3879	391044,0100	1378722,8190
	3880	391044,2270	1378723,0940
	3881	391320,3884	1378505,4330
	3882	391329,2458	1378425,3750
	3883	390952,4850	1377947,3720
	3884	390852,7983	1378025,9450
	3885	390973,2600	1378174,7700
	3886	390967,9714	1378179,0090
	3887	390967,9700	1378179,0100
	3888	390968,1205	1378179,1880
	3889	390969,6000	1378180,9670
	3890	390970,0000	1378181,4500
	3891	390969,5482	1378181,8940
	3892	390970,0100	1378181,4600
	3893	390973,3400	1378185,5300
	3894	390977,1588	1378190,1670
	3895	390979,1280	1378192,5650
	3896	390979,2538	1378192,4640
	3897	390980,5900	1378191,4300
	3898	390981,7031	1378190,5060
	3899	391019,4670	1378239,2490
	3900	391019,4686	1378239,2510
	3901	391018,3800	1378240,1200
	3902	391008,5100	1378248,2900
	3903	391004,1900	1378251,8600
	3904	391012,1300	1378261,7500
	3905	391003,4107	1378268,9590
	3906	391003,4100	1378268,9600
	3907	391001,2700	1378266,2900
	3908	390997,9200	1378262,1400
	3909	390989,4900	1378251,6600
	3910	390984,2700	1378255,7500
	3911	390986,0700	1378258,0800
	3912	390974,3600	1378267,9600
	3913	390978,5000	1378273,0100
	3914	390980,9500	1378271,1800
	3915	390988,5888	1378280,7490
	3916	390867,1225	1378379,5070
	3917	390859,0400	1378386,0500
	3872	390769,9201	1378458,5380
	3918	390821,8513	1374826,5380
	3919	390892,1133	1374966,6510
	3920	390920,2490	1374993,5380

Сведения о границах территориальной зоны застройки среднеэтажными жилыми домами (Ж-3)

Сведения о характерных точках границ объекта	№ точки	Координаты	
		X	Y
	3921	390928,4300	1374990,9300
	3922	390959,8734	1374979,5850
	3923	390967,0154	1374976,7806
	3924	390967,0200	1374976,7900
	3925	390980,3200	1374971,5100
	3926	390992,3000	1374966,6100
	3927	390993,0089	1374966,2590
	3928	390997,2965	1374964,6320
	3929	391024,5500	1374955,5900
	3930	391039,8273	1374949,9970
	3931	391051,9200	1374945,8200
	3932	391058,7330	1374943,6929
	3933	391035,3472	1374896,4140
	3934	390965,2009	1374931,0770
	3935	390893,6864	1374792,2760
	3918	390821,8513	1374826,5380
	3936	390847,2215	1377408,0510
	3937	390937,8932	1377442,3243
	3938	390937,8600	1377442,4400
	3939	390960,1100	1377451,0900
	3940	390959,0500	1377453,8100
	3941	390961,9200	1377454,9200
	3942	390962,6900	1377452,9500
	3943	390966,3700	1377454,2600
	3944	390967,2210	1377455,5720
	3945	390969,0100	1377457,1700
	3946	390970,8500	1377457,9900
	3947	390972,2700	1377458,4500
	3948	390974,4810	1377458,2800
	3949	390976,8900	1377457,6100
	3950	390977,3388	1377457,2360
	3951	391033,1647	1377478,3390
	3952	391161,1463	1377372,6970
	3953	391084,2354	1377281,1280
	3954	390996,3014	1377204,6730
	3955	390971,7842	1377233,8410
	3956	390881,6573	1377341,0642
	3957	390872,0415	1377352,5040
	3936	390847,2215	1377408,0510
	3958	390959,4823	1384192,7330
	3959	390971,4487	1384249,2570
	3960	390989,2150	1384290,5130
	3961	391046,4258	1384387,9760

Сведения о границах территориальной зоны застройки среднеэтажными жилыми домами (Ж-3)

Сведения о характерных точках границ объекта	№ точки	Координаты	
		X	Y
	3962	391255,7315	1384675,4040
	3963	391515,0850	1384490,9410
	3964	391292,7257	1383974,1310
	3965	391121,1086	1384052,1910
	3966	391080,1310	1384052,0040
	3967	390963,1467	1384052,0040
	3958	390959,4823	1384192,7330
	3968	390993,2660	1381029,8040
	3969	391339,2860	1381468,7140
	3970	391536,3071	1381312,9490
	3971	391442,6777	1381203,2870
	3972	391188,0370	1380876,2060
	3968	390993,2660	1381029,8040
	3973	391037,4910	1378796,8180
	3974	391713,1922	1379650,9230
	3975	391901,8268	1379494,3185
	3976	391900,8070	1379493,0020
	3977	391900,8034	1379492,9973
	3978	391900,8000	1379493,0000
	3979	391898,2400	1379489,6900
	3980	391892,2700	1379481,9800
	3981	391888,0600	1379476,5600
	3982	391884,3600	1379472,0000
	3983	391870,5200	1379455,0100
	3984	391857,7600	1379439,5200
	3985	391844,8700	1379423,8700
	3986	391841,1100	1379419,0700
	3987	391824,0400	1379397,3100
	3988	391821,3700	1379393,9100
	3989	391815,2500	1379386,1100
	3990	391804,6400	1379373,0400
	3991	391813,3350	1379367,3450
	3992	391822,0300	1379361,6500
	3993	391818,3100	1379356,1100
	3994	391832,2100	1379347,8300
	3995	391837,1400	1379344,6100
	3996	391836,1200	1379343,2300
	3997	391838,3400	1379341,5400
	3998	391839,5000	1379343,0600
	3999	391842,8800	1379340,8500
	4000	391857,1500	1379331,5000
	4001	391866,5400	1379325,3400
	4002	391872,9900	1379321,1300

Сведения о границах территориальной зоны застройки среднеэтажными жилыми домами (Ж-3)

Сведения о характерных точках границ объекта	№ точки	Координаты	
		X	Y
	4003	391877,7100	1379318,0300
	4004	391879,0300	1379317,1600
	4005	391894,2100	1379336,1400
	4006	391892,3000	1379337,6400
	4007	391931,4721	1379389,1780
	4008	391935,5600	1379394,5500
	4009	391940,1700	1379390,8100
	4010	391947,9700	1379384,1500
	4011	391988,4400	1379349,5200
	4012	391989,5600	1379348,5800
	4013	391993,8400	1379353,9200
	4014	392009,0100	1379372,8700
	4015	392009,6500	1379373,6700
	4016	392020,4200	1379387,1400
	4017	392021,0400	1379387,9200
	4018	392022,2630	1379389,4540
	4019	392024,7800	1379392,6100
	4020	392065,0717	1379358,7980
	4021	391965,4749	1379232,4602
	4022	391965,4500	1379232,4800
	4023	391964,1900	1379230,9300
	4024	391964,2381	1379230,8916
	4025	391553,9341	1378710,4215
	4026	391554,0200	1378710,3600
	4027	391552,4300	1378708,1200
	4028	391552,2314	1378708,2617
	4029	391550,9940	1378706,6920
	4030	391552,3710	1378705,6410
	4031	391549,7720	1378702,4010
	4032	391554,4330	1378697,2180
	4033	391535,5080	1378674,8940
	4034	391529,4890	1378679,4130
	4035	391431,2660	1378554,8190
	4036	391351,3600	1378544,6980
	4037	391128,2081	1378720,5708
	4038	391128,1100	1378720,4400
	4039	391126,3500	1378721,7500
	4040	391126,4862	1378721,9279
	4041	391080,5394	1378758,1400
	4042	391079,3900	1378758,0800
	4043	391078,6700	1378758,6100
	4044	391078,6142	1378759,6573
	4045	391037,9500	1378791,7060



Сведения о границах территориальной зоны застройки среднеэтажными жилыми домами (Ж-3)

Сведения о характерных точках границ объекта	№ точки	Координаты	
		X	Y
	3973	391037,4910	1378796,8180
	4046	391197,1119	1383203,5840
	4047	391304,1983	1383340,4800
	4048	391348,6853	1383399,5170
	4049	391425,2376	1383339,0840
	4050	391462,6700	1383387,7600
	4051	391470,8108	1383398,3428
	4052	391491,8841	1383382,3940
	4053	392118,1047	1383598,4130
	4054	392061,2635	1383769,1100
	4055	392483,2423	1383914,0770
	4056	392676,0519	1383359,6780
	4057	392668,2459	1383356,9050
	4058	392457,9668	1383282,2080
	4059	392240,7878	1383209,1020
	4060	392189,8500	1383191,3600
	4061	392190,0400	1383190,8000
	4062	392186,4100	1383189,5200
	4063	392186,2105	1383190,0930
	4064	392128,2100	1383169,8900
	4065	392119,2600	1383166,7700
	4066	392114,9100	1383165,2300
	4067	392113,1100	1383164,6300
	4068	392112,3500	1383164,3800
	4069	392110,9200	1383163,8700
	4070	391989,8452	1383121,7000
	4071	391977,5607	1383117,4220
	4072	391959,0405	1383171,2330
	4073	391928,9163	1383258,7600
	4074	391888,3547	1383376,7100
	4075	391788,2563	1383337,3520
	4076	391741,9559	1383308,0130
	4077	391681,4776	1383230,7760
	4078	391780,1194	1383153,7130
	4079	391917,4640	1383044,4540
	4080	391835,6870	1382938,4930
	4081	391900,2320	1382887,4340
	4082	391921,1800	1382913,9000
	4083	391936,9200	1382901,4200
	4084	391940,1100	1382898,8600
	4085	391944,0700	1382895,6900
	4086	391948,5270	1382901,3100
	4087	391952,2100	1382906,2800

Сведения о границах территориальной зоны застройки среднеэтажными жилыми домами (Ж-3)

Сведения о характерных точках границ объекта	№ точки	Координаты	
		X	Y
	4088	391953,1900	1382905,5300
	4089	391954,4200	1382904,5700
	4090	391971,8200	1382926,8900
	4091	391972,5700	1382927,8400
	4092	391979,3800	1382936,5800
	4093	391982,8300	1382941,0100
	4094	391982,1898	1382941,5101
	4095	391981,1442	1382942,3212
	4096	391998,4097	1382964,1440
	4097	392026,7402	1382984,1810
	4098	391994,8930	1383070,5380
	4099	392005,4971	1383074,7450
	4100	392242,9717	1383157,0379
	4101	392242,7200	1383157,8100
	4102	392248,5400	1383159,8700
	4103	392248,8100	1383159,0600
	4104	392258,4696	1383162,4080
	4105	392474,5646	1383236,9230
	4106	392692,3740	1383312,7461
	4107	392734,3022	1383192,1870
	4108	392528,2635	1383120,6094
	4109	392527,2029	1383120,2410
	4110	392310,5727	1383044,9840
	4111	392352,4294	1382925,8510
	4112	392352,4296	1382925,8502
	4113	392348,4033	1382924,4680
	4114	392268,8943	1382897,1600
	4115	392166,3326	1382861,9350
	4116	392110,2703	1382842,6810
	4117	391937,0797	1382622,9310
	4118	391720,0314	1382791,9310
	4119	391642,1752	1382691,9580
	4120	391627,0830	1382704,7240
	4121	391560,7480	1382757,5620
	4122	391521,3770	1382707,3230
	4123	391366,6698	1382830,9070
	4124	391481,8450	1382980,2220
	4125	391235,2056	1383173,7010
	4046	391197,1119	1383203,5840
	4126	391299,8681	1376932,1100
	4127	391410,4986	1377066,1390
	4128	391445,9784	1377055,2060
	4129	391492,1164	1377111,1707

Сведения о границах территориальной зоны застройки среднеэтажными жилыми домами (Ж-3)

Сведения о характерных точках границ объекта	№ точки	Координаты	
		X	Y
	4130	391623,2027	1377007,4720
	4131	391684,0498	1377083,2677
	4132	391690,1461	1377090,8880
	4133	391690,2910	1377090,7550
	4134	391693,7100	1377087,6000
	4135	391697,1400	1377084,4400
	4136	391690,3500	1377075,8000
	4137	391688,4800	1377073,2000
	4138	391687,1700	1377071,1800
	4139	391715,6900	1377048,0900
	4140	391720,1400	1377046,4500
	4141	391723,0200	1377045,9400
	4142	391723,8300	1377045,0300
	4143	391729,0380	1377042,0230
	4144	391731,2300	1377040,9800
	4145	391737,4800	1377037,7600
	4146	391740,0100	1377042,6500
	4147	391740,9370	1377042,0340
	4148	391742,2900	1377043,8900
	4149	391743,4400	1377043,0400
	4150	391764,3800	1377068,9900
	4151	391763,9800	1377069,2100
	4152	391773,3339	1377081,8110
	4153	391774,0030	1377082,7130
	4154	391732,7941	1377114,7120
	4155	391722,0380	1377123,0640
	4156	391718,2231	1377125,9840
	4157	391798,3177	1377226,1010
	4158	391928,4849	1377120,9221
	4159	391921,5800	1377111,6200
	4160	391925,2730	1377108,3580
	4161	391921,9640	1377104,0730
	4162	391921,9193	1377104,0179
	4163	391896,8100	1377071,8500
	4164	391890,2200	1377063,4900
	4165	391879,7300	1377050,1600
	4166	391871,0894	1377042,6616
	4167	391805,8858	1376985,8812
	4168	391802,9900	1376983,2900
	4169	391794,2900	1376975,5200
	4170	391740,6200	1376929,0300
	4171	391740,6096	1376929,0383
	4172	391735,6920	1376924,7560

Сведения о границах территориальной зоны застройки среднеэтажными жилыми домами (Ж-3)

Сведения о характерных точках границ объекта	№ точки	Координаты	
		X	Y
	4173	391727,7583	1376917,5313
	4174	391727,7600	1376917,5300
	4175	391707,4571	1376899,8424
	4176	391704,4700	1376897,2400
	4177	391700,8438	1376894,0806
	4178	391588,1291	1376795,8720
	4179	391588,0842	1376795,9238
	4180	391587,1600	1376795,1200
	4181	391574,8500	1376809,7900
	4182	391567,9300	1376818,7200
	4183	391561,7070	1376826,3489
	4184	391552,2500	1376837,3100
	4185	391529,3100	1376863,7200
	4186	391516,4900	1376880,6000
	4187	391551,5600	1376923,1700
	4188	391546,2500	1376927,9800
	4189	391545,3100	1376928,8300
	4190	391508,9507	1376961,7610
	4191	391504,1650	1376966,1000
	4192	391499,4069	1376970,4110
	4193	391408,4115	1376849,2450
	4126	391299,8681	1376932,1100
	4194	391367,0618	1377212,8070
	4195	391495,8272	1377377,8790
	4196	391540,1551	1377434,7052
	4197	391595,5563	1377389,9391
	4198	391590,8820	1377384,0830
	4199	391590,3500	1377383,4300
	4200	391589,8000	1377382,7500
	4201	391589,1800	1377381,9900
	4202	391588,8100	1377381,5400
	4203	391581,1500	1377372,1100
	4204	391578,6300	1377369,0000
	4205	391572,3300	1377361,2300
	4206	391570,1390	1377362,5410
	4207	391569,7810	1377362,0840
	4208	391558,7620	1377348,1160
	4209	391558,0200	1377347,1700
	4210	391557,1500	1377346,0700
	4211	391553,4400	1377341,3620
	4212	391552,7600	1377340,5000
	4213	391551,8000	1377339,2800
	4214	391544,4700	1377329,9800

Сведения о границах территориальной зоны застройки среднеэтажными жилыми домами (Ж-3)

Сведения о характерных точках границ объекта	№ точки	Координаты	
		X	Y
	4215	391545,9900	1377328,7500
	4216	391551,0310	1377324,6720
	4217	391551,7100	1377324,1240
	4218	391553,7800	1377322,4500
	4219	391556,3900	1377320,3200
	4220	391557,3200	1377319,5700
	4221	391557,9400	1377319,0800
	4222	391562,6000	1377315,3000
	4223	391566,5600	1377312,0900
	4224	391568,6860	1377310,3600
	4225	391572,7200	1377307,1000
	4226	391574,8370	1377305,3740
	4227	391577,3800	1377303,3200
	4228	391580,5420	1377300,7580
	4229	391581,4760	1377300,0050
	4230	391581,9133	1377299,6537
	4231	391581,9100	1377299,6500
	4232	391578,9100	1377295,2100
	4233	391555,4466	1377261,2024
	4234	391460,2908	1377136,3472
	4194	391367,0618	1377212,8070
	4235	391431,5112	1384258,8860
	4236	391534,8843	1384499,2520
	4237	391569,1355	1384582,3040
	4238	391745,0360	1384592,3590
	4239	391748,4530	1384562,6370
	4240	391758,0920	1384433,1090
	4241	391750,1750	1384432,3170
	4242	391754,8910	1384411,6030
	4243	391765,8380	1384411,3040
	4244	391767,2280	1384407,0880
	4245	391766,2760	1384406,7780
	4246	391771,8890	1384389,9730
	4247	391773,6287	1384390,5550
	4248	391778,7910	1384379,4720
	4249	391762,6880	1384372,5880
	4250	391767,2870	1384356,6560
	4251	391801,9180	1384254,5660
	4252	391797,8080	1384242,6230
	4253	391803,8120	1384224,2190
	4254	391805,8090	1384215,4270
	4255	391805,9730	1384214,9050
	4256	391808,0570	1384215,6200

Сведения о границах территориальной зоны застройки среднеэтажными жилыми домами (Ж-3)

Сведения о характерных точках границ объекта	№ точки	Координаты	
		X	Y
	4257	391808,1340	1384215,4120
	4258	391818,8680	1384219,0800
	4259	391822,6460	1384208,0570
	4260	391835,6400	1384212,5980
	4261	391824,8290	1384245,6190
	4262	391818,7950	1384250,1490
	4263	391816,6350	1384261,5330
	4264	391816,0980	1384269,8660
	4265	391900,9201	1384296,7490
	4266	391903,1043	1384283,6430
	4267	391902,9500	1384283,5900
	4268	391903,2789	1384282,5950
	4269	391906,7200	1384272,1900
	4270	391905,6700	1384271,8500
	4271	391909,0700	1384261,6000
	4272	391909,9200	1384259,0100
	4273	391915,2600	1384242,8800
	4274	391915,5600	1384241,9300
	4275	391916,4900	1384239,0100
	4276	391917,8900	1384234,5700
	4277	391924,3952	1384213,7120
	4278	391632,9097	1384117,8810
	4279	391627,9220	1384130,0130
	4280	391627,4990	1384132,1990
	4281	391628,1780	1384134,8130
	4282	391623,0570	1384150,0190
	4283	391620,6220	1384151,0520
	4284	391627,3640	1384153,2490
	4285	391624,0240	1384162,9980
	4286	391603,3470	1384227,1320
	4287	391493,2770	1384262,0410
	4288	391482,4080	1384238,7870
	4289	391441,8850	1384254,8870
	4235	391431,5112	1384258,8860
	4290	391458,1564	1381619,4960
	4291	391788,1745	1382038,1080
	4292	391841,2875	1381997,7870
	4293	391989,3583	1381885,5469
	4294	391657,8593	1381464,2870
	4290	391458,1564	1381619,4960
	4295	391646,2143	1377366,8860
	4296	391653,8733	1377375,5660
	4297	391653,9030	1377375,6000

Сведения о границах территориальной зоны застройки среднеэтажными жилыми домами (Ж-3)

Сведения о характерных точках границ объекта	№ точки	Координаты	
		X	Y
	4298	391654,1436	1377375,8730
	4299	391666,5250	1377389,9050
	4300	391684,2069	1377408,7770
	4301	391688,5520	1377413,4140
	4302	391700,7330	1377426,9700
	4303	391674,8800	1377504,6240
	4304	391676,8690	1377505,8940
	4305	391682,1320	1377508,9750
	4306	391685,0120	1377511,8840
	4307	391686,0600	1377512,9540
	4308	391685,8330	1377513,6840
	4309	391685,1320	1377515,8220
	4310	391684,3700	1377518,1950
	4311	391679,7520	1377532,5070
	4312	391673,8060	1377548,2930
	4313	391666,0030	1377566,9740
	4314	391662,8160	1377574,6280
	4315	391659,3100	1377583,9000
	4316	391785,8600	1377633,0200
	4317	391785,1800	1377634,4300
	4318	391786,5602	1377641,4581
	4319	391789,4100	1377655,9700
	4320	391789,9300	1377664,1700
	4321	391794,3700	1377666,6000
	4322	391794,8900	1377667,9900
	4323	391792,8137	1377673,7407
	4324	391791,3300	1377677,8500
	4325	391760,1900	1377688,7200
	4326	391755,4500	1377692,8900
	4327	391749,5900	1377709,1800
	4328	391752,6000	1377710,2600
	4329	391747,5600	1377724,2800
	4330	391715,1900	1377712,6400
	4331	391714,7500	1377713,8700
	4332	391707,0300	1377711,0900
	4333	391707,4700	1377709,8700
	4334	391661,6747	1377693,4028
	4335	391654,6290	1377713,6290
	4336	391820,9076	1377776,3160
	4337	391824,2790	1377767,7302
	4338	391824,3500	1377767,7600
	4339	391826,6600	1377768,7300
	4340	391827,6400	1377766,2700

Сведения о границах территориальной зоны застройки среднеэтажными жилыми домами (Ж-3)

Сведения о характерных точках границ объекта	№ точки	Координаты	
		X	Y
	4341	391825,3300	1377765,3200
	4342	391825,2403	1377765,2823
	4343	391864,5197	1377665,2525
	4344	391865,4700	1377665,5900
	4345	391871,2000	1377649,4300
	4346	391873,7439	1377641,7621
	4347	391880,1336	1377625,4900
	4348	391937,0818	1377464,7340
	4349	391937,0820	1377464,7330
	4350	391937,0810	1377464,7330
	4351	391956,0210	1377441,9680
	4352	391984,3506	1377415,3780
	4353	392079,5500	1377326,0200
	4354	391966,1137	1377171,0271
	4355	391969,4400	1377168,4000
	4356	391948,6900	1377140,8800
	4357	391945,2540	1377143,5069
	4358	391936,9488	1377132,3220
	4295	391646,2143	1377366,8860
	4359	391763,7149	1381152,3404
	4360	391877,7384	1381297,0950
	4361	392251,9393	1381002,3580
	4362	392252,9779	1381001,5400
	4363	392355,6457	1380922,2450
	4364	392315,4174	1380871,3860
	4365	392253,1143	1380792,6170
	4366	392241,2362	1380777,6000
	4367	392227,9146	1380788,0543
	4368	392227,6500	1380787,7000
	4369	392226,5700	1380788,5000
	4370	392226,8570	1380788,8842
	4359	391763,7149	1381152,3404
	4371	391801,7003	1376786,2320
	4372	391803,3670	1376787,6880
	4373	391804,4330	1376788,6220
	4374	391805,3310	1376789,4180
	4375	391806,8340	1376790,7350
	4376	391809,9700	1376793,4840
	4377	391811,8280	1376795,1230
	4378	391812,5760	1376795,7830
	4379	391813,3390	1376796,4400
	4380	391816,6090	1376799,3090
	4381	391817,8210	1376800,3750



Сведения о границах территориальной зоны застройки среднеэтажными жилыми домами (Ж-3)

Сведения о характерных точках границ объекта	№ точки	Координаты	
		X	Y
	4382	391819,3320	1376801,6930
	4383	391819,5040	1376801,8500
	4384	391820,4010	1376802,6450
	4385	391823,6350	1376805,4780
	4386	391826,6430	1376808,1240
	4387	391827,9200	1376809,2440
	4388	391828,8260	1376810,0330
	4389	391829,0590	1376810,2410
	4390	391830,0050	1376811,0660
	4391	391830,5630	1376811,5590
	4392	391831,6510	1376812,5000
	4393	391873,2390	1376848,6900
	4394	391874,8630	1376850,0950
	4395	391877,7700	1376852,6200
	4396	391877,8800	1376852,7200
	4397	391959,8500	1376924,0300
	4398	391964,8980	1376928,4180
	4399	391969,4820	1376932,4100
	4400	391969,5880	1376932,4950
	4401	391971,0990	1376933,8110
	4402	391971,6760	1376934,3150
	4403	391977,6030	1376938,4480
	4404	391978,3300	1376938,9580
	4405	391979,9980	1376940,1130
	4406	391981,2610	1376940,9940
	4407	391983,1950	1376942,3490
	4408	391983,5710	1376942,7110
	4409	391991,4810	1376950,4860
	4410	392017,8990	1376976,4440
	4411	392018,7680	1376977,2860
	4412	392033,5830	1376991,8550
	4413	392036,2510	1376994,6870
	4414	392037,0730	1376995,5620
	4415	392039,8320	1376998,4820
	4416	392040,8360	1376999,5550
	4417	392041,3580	1377000,0990
	4418	392041,6350	1377000,4060
	4419	392041,7890	1377000,5820
	4420	392043,1000	1377002,1000
	4421	392054,6048	1377015,4230
	4422	392135,3859	1376950,9480
	4423	392267,9464	1376845,1460
	4424	392259,3030	1376838,8090

Сведения о границах территориальной зоны застройки среднеэтажными жилыми домами (Ж-3)

Сведения о характерных точках границ объекта	№ точки	Координаты	
		X	Y
	4425	392253,3132	1376834,4180
	4426	392251,7950	1376835,6080
	4427	392245,3890	1376830,9620
	4428	392201,2812	1376796,2690
	4429	392201,0640	1376796,1100
	4430	392200,1770	1376797,3200
	4431	392196,0740	1376794,0090
	4432	392195,4977	1376792,0290
	4433	392138,9700	1376750,5850
	4434	392143,5200	1376745,4400
	4435	392123,2900	1376734,2300
	4436	392116,4800	1376730,1200
	4437	392111,4340	1376737,0040
	4438	392059,0795	1376814,3720
	4439	392052,8400	1376809,7300
	4440	392034,3600	1376795,9700
	4441	392013,5000	1376780,9600
	4442	391998,7500	1376801,5000
	4443	391939,2000	1376757,2400
	4444	391909,5500	1376734,1400
	4445	391902,7000	1376729,1200
	4446	391894,0400	1376737,9600
	4447	391894,0800	1376737,9900
	4448	391882,8800	1376753,3500
	4449	391859,7600	1376737,3100
	4450	391859,7558	1376737,3072
	4451	391859,7800	1376737,2700
	4452	391848,5650	1376729,4520
	4453	391845,5121	1376727,2859
	4371	391801,7003	1376786,2320
	4454	391955,6200	1375939,4300
	4455	391955,6254	1375939,4370
	4456	392007,1509	1375973,6020
	4457	392010,3120	1375974,3050
	4458	392012,6822	1375976,9700
	4459	392028,0105	1375987,3840
	4460	392035,6423	1375992,7710
	4461	392046,2336	1376000,0940
	4462	392058,9907	1376009,1260
	4463	392062,2109	1376011,2370
	4464	392180,0439	1375809,4440
	4465	392183,2739	1375803,9120
	4466	392184,7480	1375766,1840

Сведения о границах территориальной зоны застройки среднеэтажными жилыми домами (Ж-3)

Сведения о характерных точках границ объекта	№ точки	Координаты	
		X	Y
	4467	392184,0620	1375763,9470
	4468	392146,2300	1375739,7100
	4469	392141,8209	1375743,5618
	4470	392135,3500	1375749,2200
	4471	392131,5300	1375751,4100
	4472	392119,9500	1375758,1000
	4473	392104,7000	1375766,9000
	4474	392101,7500	1375768,6000
	4475	392105,6400	1375776,9800
	4476	392097,7400	1375782,3200
	4477	392088,2200	1375787,6000
	4478	392085,7600	1375787,7600
	4479	392079,9500	1375792,4100
	4480	392079,6900	1375796,9900
	4481	392062,5200	1375813,1500
	4482	392054,9700	1375817,6100
	4483	392050,7200	1375817,8700
	4484	392041,7900	1375814,0800
	4485	392034,5200	1375812,1800
	4486	392024,0200	1375828,4200
	4487	392002,8300	1375860,9700
	4488	392008,7800	1375865,2700
	4489	391993,7600	1375886,9800
	4490	391959,6800	1375938,2200
	4454	391955,6200	1375939,4300
	4491	392174,8784	1376536,9700
	4492	392182,5070	1376542,4880
	4493	392187,9310	1376546,3750
	4494	392202,9030	1376557,1020
	4495	392209,1400	1376561,6700
	4496	392221,1500	1376571,2300
	4497	392231,2500	1376579,4500
	4498	392251,7000	1376597,1800
	4499	392280,5816	1376620,4910
	4500	392330,2024	1376666,5880
	4501	392333,0590	1376663,4450
	4502	392333,5500	1376662,9700
	4503	392335,6300	1376660,9700
	4504	392352,9300	1376644,1000
	4505	392355,5300	1376646,4400
	4506	392356,5600	1376645,4200
	4507	392364,1100	1376637,1900
	4508	392415,0900	1376589,8400

Сведения о границах территориальной зоны застройки среднеэтажными жилыми домами (Ж-3)

Сведения о характерных точках границ объекта	№ точки	Координаты	
		X	Y
	4509	392417,0800	1376578,4900
	4510	392447,3500	1376565,3000
	4511	392450,7100	1376562,2800
	4512	392510,5500	1376525,4600
	4513	392514,8400	1376521,6000
	4514	392519,7100	1376515,7800
	4515	392546,0200	1376503,2500
	4516	392562,3637	1376489,6645
	4517	392562,3600	1376489,6600
	4518	392545,4400	1376467,6300
	4519	392539,5200	1376468,6200
	4520	392536,5000	1376469,1300
	4521	392528,1500	1376474,7500
	4522	392529,5600	1376456,2700
	4523	392539,7200	1376443,4500
	4524	392537,5800	1376441,3400
	4525	392537,4900	1376441,2500
	4526	392524,1500	1376428,1000
	4527	392514,8700	1376418,9500
	4528	392514,5600	1376418,6100
	4529	392512,3600	1376420,7400
	4530	392512,2800	1376420,8100
	4531	392507,9700	1376424,9800
	4532	392507,8800	1376425,0600
	4533	392507,9200	1376425,5300
	4534	392508,1100	1376425,7800
	4535	392487,7000	1376425,6300
	4536	392474,1100	1376425,5300
	4537	392443,1200	1376425,3100
	4538	392453,7400	1376379,1600
	4539	392453,9500	1376379,0400
	4540	392456,7000	1376377,8300
	4541	392460,8000	1376377,8400
	4542	392466,2500	1376371,4900
	4543	392454,7000	1376364,9400
	4544	392443,2800	1376368,1600
	4545	392435,6200	1376375,7700
	4546	392418,0800	1376359,9100
	4547	392411,3100	1376368,8100
	4548	392412,6300	1376370,7100
	4549	392398,7200	1376386,0900
	4550	392411,2400	1376399,3100
	4551	392412,1100	1376400,3200

Сведения о границах территориальной зоны застройки среднеэтажными жилыми домами (Ж-3)

Сведения о характерных точках границ объекта	№ точки	Координаты	
		X	Y
	4552	392407,6300	1376402,8000
	4553	392401,6100	1376406,1200
	4554	392400,1700	1376406,9100
	4555	392399,4700	1376407,2800
	4556	392398,0800	1376408,0300
	4557	392396,4700	1376408,9000
	4558	392391,6200	1376411,7000
	4559	392374,1600	1376421,5000
	4560	392365,3000	1376425,9400
	4561	392361,7700	1376427,1200
	4562	392357,2500	1376428,6400
	4563	392351,4800	1376430,5600
	4564	392349,5400	1376431,2100
	4565	392321,9800	1376439,9100
	4566	392293,3300	1376448,8300
	4567	392283,8000	1376452,4600
	4568	392287,6300	1376464,6100
	4569	392269,8300	1376473,6800
	4570	392268,5300	1376470,8400
	4571	392250,5700	1376479,3700
	4572	392224,3200	1376491,9600
	4573	392212,7500	1376497,6200
	4574	392204,4700	1376503,3200
	4575	392197,0200	1376510,6000
	4576	392191,9300	1376515,3700
	4577	392184,7000	1376524,5300
	4578	392178,5000	1376532,3700
	4491	392174,8784	1376536,9700
	4579	392241,6400	1379523,5900
	4580	392269,6700	1379559,1300
	4581	392346,4500	1379656,5000
	4582	392363,0982	1379641,9240
	4583	392382,7154	1379666,7590
	4584	392432,1803	1379716,7090
	4585	392436,9725	1379720,3230
	4586	392420,2200	1379734,5700
	4587	392440,7700	1379749,2400
	4588	392452,3200	1379757,1300
	4589	392466,9100	1379766,8100
	4590	392475,4900	1379771,7400
	4591	392481,9400	1379775,4500
	4592	392495,0400	1379782,7800
	4593	392505,8000	1379788,4900

Сведения о границах территориальной зоны застройки среднеэтажными жилыми домами (Ж-3)

Сведения о характерных точках границ объекта	№ точки	Координаты	
		X	Y
	4594	392521,4900	1379794,5000
	4595	392540,5600	1379800,2700
	4596	392550,3300	1379803,5200
	4597	392572,7209	1379784,7676
	4598	392572,7275	1379784,7690
	4599	392573,5350	1379784,0930
	4600	392577,4700	1379780,9250
	4601	392577,4677	1379780,9218
	4602	392577,4700	1379780,9200
	4603	392567,4010	1379766,9514
	4604	392582,6530	1379754,2030
	4605	392656,6270	1379701,4900
	4606	392670,2860	1379683,4590
	4607	392673,1550	1379657,7040
	4608	392663,8250	1379627,7490
	4609	392677,3371	1379614,1740
	4610	392669,2400	1379602,2000
	4611	392667,3100	1379599,3400
	4612	392664,1000	1379594,5900
	4613	392646,7300	1379568,1500
	4614	392639,2500	1379556,3600
	4615	392649,2500	1379549,0100
	4616	392660,3700	1379540,9000
	4617	392671,3700	1379533,0200
	4618	392687,8900	1379521,5900
	4619	392704,4000	1379510,4600
	4620	392717,9800	1379501,3400
	4621	392722,5600	1379498,5900
	4622	392704,4400	1379464,8500
	4623	392701,2228	1379467,0334
	4624	392701,2228	1379467,0334
	4625	392704,4400	1379464,8500
	4626	392686,1100	1379430,7300
	4627	392663,8100	1379389,2300
	4628	392650,1500	1379363,8000
	4629	392647,9000	1379365,1100
	4630	392646,6000	1379362,8900
	4631	392648,8600	1379361,5800
	4632	392633,7100	1379337,5200
	4633	392626,0100	1379341,6600
	4634	392606,1300	1379308,8500
	4635	392574,1200	1379256,0200
	4636	392622,8264	1379223,2024

## Сведения о границах территориальной зоны застройки среднеэтажными жилыми домами (Ж-3)

Сведения о характерных точках границ объекта	№ точки	Координаты	
		X	Y
	4637	392639,4900	1379244,2100
	4638	392663,9000	1379286,7500
	4639	392690,7192	1379275,6760
	4640	392690,8428	1379276,0034
	4641	392663,9000	1379286,7500
	4642	392680,7500	1379326,6800
	4643	392697,9300	1379367,4100
	4644	392707,8708	1379390,9707
	4645	392701,4829	1379394,1410
	4646	392735,8330	1379465,2440
	4647	392743,0374	1379461,2680
	4648	392743,8174	1379463,0410
	4649	392732,9600	1379468,1400
	4650	392759,0900	1379522,5400
	4651	392766,0348	1379516,2737
	4652	392769,9259	1379526,5930
	4653	392787,0530	1379510,5880
	4654	392832,5030	1379468,4300
	4655	392862,4781	1379440,5410
	4656	392872,6160	1379431,1090
	4657	392938,1520	1379369,1250
	4658	392950,2080	1379356,7220
	4659	392958,6170	1379348,7540
	4660	392975,2931	1379329,4190
	4661	392987,0440	1379315,7940
	4662	392996,4790	1379305,2640
	4663	393031,6250	1379346,6480
	4664	393031,6296	1379346,6495
	4665	393031,6300	1379346,6500
	4666	393063,6600	1379357,3400
	4667	393093,9900	1379353,3800
	4668	393099,6389	1379347,2986
	4669	393100,5220	1379346,3490
	4670	393103,0807	1379343,7398
	4671	393105,6874	1379341,0826
	4672	393111,1300	1379349,2300
	4673	393140,3620	1379322,9410
	4674	393143,0260	1379320,5462
	4675	393143,6900	1379319,9500
	4676	393148,5370	1379315,5912
	4677	393150,6370	1379313,7030
	4678	393151,4176	1379312,9547
	4679	393175,4500	1379289,9200

Сведения о границах территориальной зоны застройки среднеэтажными жилыми домами (Ж-3)

Сведения о характерных точках границ объекта	№ точки	Координаты	
		X	Y
	4680	393168,6111	1379282,6611
	4681	393178,6618	1379273,5148
	4682	393191,6700	1379261,6800
	4683	393221,9100	1379234,1600
	4684	393238,0900	1379251,3500
	4685	393242,0400	1379247,2800
	4686	393255,5400	1379234,7400
	4687	393276,7100	1379215,0700
	4688	393300,8500	1379192,6700
	4689	393291,5212	1379182,4213
	4690	393305,1774	1379170,3832
	4691	393307,1100	1379172,7300
	4692	393312,5900	1379168,2100
	4693	393310,5062	1379165,6857
	4694	393323,0574	1379154,6220
	4695	393324,9570	1379156,7050
	4696	393336,7181	1379145,4680
	4697	393337,5900	1379144,6300
	4698	393328,1734	1379134,1403
	4699	393318,1100	1379122,9300
	4700	393317,1011	1379123,8307
	4701	393286,3650	1379089,9283
	4702	393287,3100	1379089,4200
	4703	393292,2800	1379084,8400
	4704	393199,4600	1378988,1800
	4705	393229,2400	1378958,6900
	4706	393222,5500	1378951,2000
	4707	393167,2100	1378889,1300
	4708	393156,1700	1378876,7500
	4709	393110,3300	1378826,8100
	4710	393113,7800	1378823,4900
	4711	393131,8400	1378806,1200
	4712	393129,5600	1378804,2600
	4713	393123,7300	1378810,6400
	4714	393116,5100	1378804,5200
	4715	393122,1900	1378798,2100
	4716	393102,6700	1378782,2200
	4717	393043,5200	1378739,2700
	4718	393018,2460	1378766,8651
	4719	393013,3700	1378760,8900
	4720	393008,7200	1378755,7800
	4721	393008,0600	1378753,7100
	4722	393002,3600	1378747,7700



Сведения о границах территориальной зоны застройки среднеэтажными жилыми домами (Ж-3)

Сведения о характерных точках границ объекта	№ точки	Координаты	
		X	Y
	4723	393000,5600	1378745,7700
	4724	392986,7200	1378730,4200
	4725	392982,6800	1378725,9700
	4726	392981,8600	1378725,0600
	4727	392977,9700	1378720,7800
	4728	392972,2600	1378714,4800
	4729	392965,8200	1378707,3800
	4730	392960,7100	1378704,0700
	4731	392960,7077	1378704,0718
	4732	392960,5709	1378704,1788
	4733	392903,8700	1378748,5200
	4734	392796,3000	1378832,6400
	4735	392688,7100	1378916,7800
	4736	392690,2967	1378918,8427
	4737	392569,3330	1379014,9182
	4738	392568,2600	1379013,5000
	4739	392566,2900	1379015,0400
	4740	392561,5100	1379018,7800
	4741	392541,0800	1379034,7600
	4742	392533,2000	1379040,9100
	4743	392531,9700	1379039,3300
	4744	392522,7500	1379046,5600
	4745	392523,9900	1379048,1400
	4746	392500,3500	1379066,6300
	4747	392499,1100	1379065,0500
	4748	392473,6500	1379084,9600
	4749	392482,4200	1379096,2100
	4750	392474,5300	1379102,3600
	4751	392468,6838	1379094,8549
	4752	392465,7900	1379091,1400
	4753	392463,2700	1379093,2300
	4754	392458,4302	1379097,2475
	4755	392458,4500	1379097,2800
	4756	392459,3200	1379097,8700
	4757	392460,0100	1379097,3400
	4758	392461,5400	1379099,3200
	4759	392458,1300	1379102,2500
	4760	392455,9100	1379099,4900
	4761	392455,8294	1379099,4064
	4762	392333,9600	1379200,5700
	4763	392334,5865	1379201,3626
	4764	392334,5865	1379201,3627
	4765	392333,9600	1379200,5700

Сведения о границах территориальной зоны застройки среднеэтажными жилыми домами (Ж-3)

Сведения о характерных точках границ объекта	№ точки	Координаты	
		X	Y
	4766	392298,2000	1379230,2500
	4767	392298,2092	1379230,2550
	4768	392298,1790	1379230,2790
	4769	392310,9900	1379233,4800
	4770	392316,8800	1379241,0100
	4771	392334,9390	1379263,7669
	4772	392340,7900	1379271,1400
	4773	392341,3700	1379270,7100
	4774	392404,0300	1379349,9100
	4775	392403,3400	1379350,4600
	4776	392420,9100	1379372,5700
	4777	392420,9081	1379372,5716
	4778	392420,7300	1379372,7200
	4779	392406,6900	1379384,4000
	4780	392379,1600	1379406,0400
	4781	392346,5100	1379433,6500
	4782	392334,1500	1379443,7200
	4783	392305,7700	1379469,0200
	4784	392306,5000	1379470,8600
	4785	392306,6400	1379471,1600
	4786	392287,9900	1379485,8900
	4579	392241,6400	1379523,5900
	4787	392256,8600	1379536,2000
	4788	392261,4200	1379532,3700
	4789	392264,7700	1379536,3600
	4790	392274,3800	1379547,8700
	4791	392275,3800	1379547,0400
	4792	392278,6600	1379550,9800
	4793	392273,1500	1379555,3400
	4794	392270,8300	1379552,6200
	4795	392270,0800	1379553,2500
	4796	392269,1000	1379552,1100
	4797	392267,1300	1379553,8000
	4798	392265,5100	1379551,8900
	4799	392267,4900	1379550,2300
	4800	392266,5200	1379549,0900
	4801	392267,2800	1379548,4400
	4802	392262,8900	1379543,2800
	4803	392261,9800	1379544,0600
	4804	392261,0800	1379543,0000
	4805	392260,0800	1379543,8300
	4806	392258,5300	1379542,0100
	4807	392259,5200	1379541,1700

Сведения о границах территориальной зоны застройки среднеэтажными жилыми домами (Ж-3)

Сведения о характерных точках границ объекта	№ точки	Координаты	
		X	Y
	4808	392258,6000	1379540,1100
	4809	392259,5200	1379539,3200
	4787	392256,8600	1379536,2000
	4810	392524,6200	1379792,1600
	4811	392525,7900	1379789,5300
	4812	392535,9400	1379794,0100
	4813	392534,7800	1379796,6400
	4814	392531,6500	1379797,5500
	4815	392526,0700	1379795,0800
	4810	392524,6200	1379792,1600
	4816	392533,7700	1379041,2300
	4817	392536,1000	1379039,3300
	4818	392536,7800	1379040,1600
	4819	392537,0842	1379040,5297
	4820	392537,0839	1379040,5300
	4821	392538,2180	1379041,9090
	4822	392537,7302	1379042,3094
	4823	392535,8911	1379043,8091
	4824	392534,8545	1379042,5467
	4825	392534,3900	1379041,9800
	4816	392533,7700	1379041,2300
	4826	392537,1500	1379796,4800
	4827	392540,3000	1379794,0100
	4828	392541,8400	1379795,9700
	4829	392538,7000	1379798,4500
	4826	392537,1500	1379796,4800
	4830	392570,0616	1376593,1840
	4831	392577,4000	1376601,4570
	4832	392595,6300	1376622,0100
	4833	392607,0805	1376634,9160
	4834	392621,6700	1376651,3600
	4835	392623,0363	1376656,3700
	4836	392676,3312	1376612,3207
	4837	392677,7800	1376613,9700
	4838	392696,2100	1376597,1100
	4839	392694,3300	1376595,0500
	4840	392699,8500	1376590,8400
	4841	392705,9700	1376586,1700
	4842	392703,9000	1376581,3700
	4843	392706,6650	1376579,0320
	4844	392708,0100	1376580,5600
	4845	392720,8800	1376569,9700
	4846	392724,1283	1376572,8150

Сведения о границах территориальной зоны застройки среднеэтажными жилыми домами (Ж-3)

Сведения о характерных точках границ объекта	№ точки	Координаты	
		X	Y
	4847	392869,1200	1376455,9500
	4848	393023,1000	1376337,3200
	4849	393170,2300	1376301,1700
	4850	393220,4700	1376285,2800
	4851	393223,1600	1376284,4300
	4852	393250,0637	1376267,8500
	4853	393260,9513	1376252,7500
	4854	393274,0050	1376234,6440
	4855	393225,8520	1376226,7770
	4856	393065,4194	1376200,9940
	4857	393043,7360	1376180,1970
	4858	392966,0765	1376247,9064
	4859	392753,1430	1376433,5590
	4860	392669,2296	1376506,7220
	4830	392570,0616	1376593,1840
	4861	392601,7140	1383619,1440
	4862	392685,9155	1383650,2800
	4863	392720,1959	1383558,5570
	4864	392748,3147	1383568,9700
	4865	392754,5429	1383550,2430
	4866	392639,1264	1383511,5620
	4861	392601,7140	1383619,1440
	4867	392602,7119	1379320,6974
	4868	392606,7700	1379326,8500
	4869	392608,0160	1379328,8309
	4870	392606,7690	1379326,8510
	4867	392602,7119	1379320,6974
	4871	392638,1492	1379372,5118
	4872	392643,2600	1379369,4600
	4873	392643,6750	1379370,1553
	4874	392643,2617	1379369,4640
	4875	392638,1506	1379372,5140
	4871	392638,1492	1379372,5118
	4876	392747,4596	1380426,5840
	4877	392759,5054	1380441,4790
	4878	392758,7800	1380442,0700
	4879	392760,5100	1380444,2100
	4880	392761,2396	1380443,6233
	4881	392762,6846	1380445,4100
	4882	392755,7737	1380450,8930
	4883	392809,7564	1380512,7770
	4884	392973,1273	1380721,2320
	4885	392986,1210	1380793,4220

Сведения о границах территориальной зоны застройки среднеэтажными жилыми домами (Ж-3)

Сведения о характерных точках границ объекта	№ точки	Координаты	
		X	Y
	4886	392966,1740	1380796,5240
	4887	392933,9540	1380822,2060
	4888	392940,3719	1380831,4680
	4889	392945,5771	1380838,9790
	4890	392944,9040	1380839,5270
	4891	392945,3600	1380840,3000
	4892	392960,7517	1380860,8780
	4893	392997,8909	1380834,0670
	4894	393051,3342	1380903,4240
	4895	393050,4682	1380921,9977
	4896	393050,2200	1380921,2500
	4897	393022,9300	1380942,5400
	4898	393027,9562	1380948,9395
	4899	393027,9560	1380948,9397
	4900	393022,9300	1380942,5400
	4901	392957,8100	1380993,3400
	4902	392897,0900	1381040,7100
	4903	392900,9100	1381045,4647
	4904	392844,0988	1381088,6279
	4905	393130,6500	1381454,5500
	4906	393158,7384	1381432,2360
	4907	393186,3770	1381410,1830
	4908	393209,3500	1381391,9300
	4909	393210,1700	1381392,2800
	4910	393213,4200	1381389,9600
	4911	393213,3840	1381389,3790
	4912	393213,0900	1381388,9600
	4913	393217,6320	1381385,3550
	4914	393218,4300	1381386,3500
	4915	393220,0500	1381386,4700
	4916	393220,7500	1381385,9100
	4917	393221,0100	1381384,3000
	4918	393220,2131	1381383,3039
	4919	393225,5084	1381379,0812
	4920	393226,1000	1381379,8700
	4921	393229,3000	1381377,4600
	4922	393228,6520	1381376,5950
	4923	393229,1503	1381376,1984
	4924	393229,8100	1381376,9600
	4925	393232,2300	1381374,8600
	4926	393231,6600	1381374,2000
	4927	393277,9080	1381337,4570
	4928	393283,6570	1381332,9020

Сведения о границах территориальной зоны застройки среднеэтажными жилыми домами (Ж-3)

Сведения о характерных точках границ объекта	№ точки	Координаты	
		X	Y
	4929	393331,5160	1381294,8660
	4930	393332,6690	1381293,9410
	4931	393330,6770	1381286,6080
	4932	393347,0690	1381276,1910
	4933	393349,5470	1381280,6370
	4934	393378,4660	1381259,8760
	4935	393449,0640	1381218,8500
	4936	393454,3130	1381215,7980
	4937	393471,8330	1381205,6150
	4938	393476,6910	1381202,7970
	4939	393499,2340	1381189,6970
	4940	393505,3580	1381186,1350
	4941	393528,8623	1381172,8550
	4942	393521,0790	1381162,6550
	4943	393523,8800	1381160,0000
	4944	393518,6100	1381154,4300
	4945	393516,3964	1381156,5180
	4946	393501,1885	1381136,5890
	4947	393501,5500	1381136,3000
	4948	393498,1100	1381131,9700
	4949	393498,9300	1381131,3100
	4950	393498,6600	1381130,9800
	4951	393498,3200	1381131,2600
	4952	393495,1000	1381127,2100
	4953	393494,4358	1381127,7390
	4954	393490,9837	1381123,2150
	4955	393482,1196	1381130,0720
	4956	393468,1300	1381113,9000
	4957	393473,9000	1381109,3400
	4958	393470,7300	1381105,2000
	4959	393468,6200	1381102,4900
	4960	393473,4000	1381098,7500
	4961	393473,7700	1381098,4700
	4962	393477,8300	1381103,7600
	4963	393483,4100	1381099,4400
	4964	393491,6300	1381110,1000
	4965	393533,2000	1381169,9500
	4966	393555,1700	1381157,1800
	4967	393574,4300	1381104,6000
	4968	393556,9000	1381052,2900
	4969	393541,9300	1381007,6300
	4970	393501,8900	1380888,1500
	4971	393479,0600	1380783,5200

Сведения о границах территориальной зоны застройки среднеэтажными жилыми домами (Ж-3)

Сведения о характерных точках границ объекта	№ точки	Координаты	
		X	Y
	4972	393464,4300	1380716,4900
	4973	393462,9000	1380716,4700
	4974	393460,0700	1380716,3100
	4975	393433,9400	1380704,2800
	4976	393424,2300	1380699,9100
	4977	393419,9800	1380698,5100
	4978	393416,4600	1380698,3700
	4979	393413,8766	1380698,6699
	4980	393413,8762	1380698,6680
	4981	393413,0970	1380698,7570
	4982	393410,8600	1380699,6590
	4983	393385,2304	1380712,2536
	4984	393384,7900	1380712,4700
	4985	393380,2646	1380713,9485
	4986	393377,2210	1380709,4920
	4987	393351,1860	1380729,5930
	4988	393336,4180	1380741,1670
	4989	393333,4940	1380737,3600
	4990	393327,5050	1380742,0210
	4991	393325,3150	1380743,6930
	4992	393317,8100	1380749,5580
	4993	393320,7960	1380753,9240
	4994	393318,9670	1380755,3910
	4995	393319,9200	1380756,7090
	4996	393319,6460	1380757,9900
	4997	393324,6180	1380764,3990
	4998	393332,0740	1380773,7690
	4999	393331,8920	1380774,5530
	5000	393325,4500	1380784,9160
	5001	393290,9860	1380841,0240
	5002	393288,0770	1380842,1480
	5003	393256,6580	1380801,1360
	5004	393250,8040	1380793,3140
	5005	393220,9100	1380607,3030
	5006	393211,0730	1380595,2290
	5007	393178,9610	1380555,1590
	5008	393160,5500	1380532,1200
	5009	393198,7440	1380501,8250
	5010	393212,4860	1380519,6050
	5011	393233,2980	1380546,9100
	5012	393249,0950	1380566,9050
	5013	393250,8770	1380569,1610
	5014	393253,8770	1380573,0660

Сведения о границах территориальной зоны застройки среднеэтажными жилыми домами (Ж-3)

Сведения о характерных точках границ объекта	№ точки	Координаты	
		X	Y
	5015	393278,8280	1380553,5200
	5016	393301,3490	1380535,8910
	5017	393329,9280	1380572,8730
	5018	393333,4940	1380570,0580
	5019	393347,5140	1380558,8890
	5020	393369,4180	1380542,1070
	5021	393380,2030	1380533,7520
	5022	393382,5057	1380532,0220
	5023	393382,5055	1380532,0209
	5024	393385,4000	1380529,8500
	5025	393379,7100	1380520,5200
	5026	393388,5200	1380514,5100
	5027	393406,4700	1380506,9900
	5028	393412,4500	1380505,2700
	5029	393414,1800	1380504,7700
	5030	393414,3700	1380504,7100
	5031	393409,5200	1380492,4600
	5032	393398,2000	1380468,1100
	5033	393392,3000	1380456,6600
	5034	393385,4200	1380443,3400
	5035	393370,3100	1380418,6000
	5036	393355,8100	1380399,2200
	5037	393313,4300	1380345,4700
	5038	393214,6700	1380220,2100
	5039	393212,9400	1380221,6300
	5040	393210,8300	1380223,3800
	5041	393205,4900	1380216,8900
	5042	393207,7900	1380215,0000
	5043	393209,3400	1380213,7100
	5044	393209,4700	1380213,6100
	5045	393163,2600	1380155,0000
	5046	393094,9400	1380146,9000
	5047	393086,2733	1380153,7296
	5048	393068,9689	1380131,9970
	5049	393060,6251	1380131,9970
	5050	393081,4685	1380157,5159
	5051	393066,5400	1380169,2800
	5052	393066,4500	1380169,3300
	5053	393048,6700	1380183,3800
	5054	393051,8759	1380187,2410
	5055	393041,6776	1380195,9739
	5056	393041,4500	1380195,7000
	5057	393038,1000	1380198,4800



Сведения о границах территориальной зоны застройки среднеэтажными жилыми домами (Ж-3)

Сведения о характерных точках границ объекта	№ точки	Координаты	
		X	Y
	5058	393038,3703	1380198,8052
	5059	393028,1287	1380207,5760
	5060	393030,7991	1380211,2720
	5061	393009,3858	1380228,4030
	5062	393013,9053	1380233,1550
	5063	393013,4026	1380233,5642
	5064	393012,9242	1380233,9535
	5065	393006,5476	1380238,7280
	5066	393006,0100	1380238,3500
	5067	393002,8800	1380240,8500
	5068	393002,9707	1380241,4070
	5069	392991,0332	1380250,3460
	5070	392994,4506	1380254,0310
	5071	392988,2064	1380259,0530
	5072	392988,1800	1380259,0200
	5073	392984,2500	1380262,1200
	5074	392984,3060	1380262,1900
	5075	392977,2297	1380267,8810
	5076	392976,5400	1380267,9900
	5077	392966,9600	1380257,2100
	5078	392966,6790	1380257,4359
	5079	392964,5747	1380254,8500
	5080	392936,1509	1380277,9110
	5081	392935,4200	1380276,9900
	5082	392932,0100	1380279,6900
	5083	392930,3175	1380282,6440
	5084	392919,5405	1380291,3880
	5085	392938,9745	1380316,8770
	5086	392919,9466	1380332,3174
	5087	392919,0300	1380331,1800
	5088	392898,1945	1380348,0048
	5089	392880,0478	1380323,7330
	5090	392855,6910	1380343,8980
	5091	392858,3558	1380347,2200
	5092	392836,5635	1380363,9840
	5093	392840,7558	1380369,5250
	5094	392818,5955	1380386,6680
	5095	392822,3919	1380390,7210
	5096	392805,0317	1380404,0560
	5097	392793,2408	1380390,0350
	4876	392747,4596	1380426,5840
	5098	392750,3800	1379498,8300
	5099	392751,7000	1379498,1300

Сведения о границах территориальной зоны застройки среднеэтажными жилыми домами (Ж-3)

Сведения о характерных точках границ объекта	№ точки	Координаты	
		X	Y
	5100	392752,4600	1379499,4000
	5101	392752,3800	1379500,2000
	5102	392751,9200	1379500,4900
	5103	392751,2000	1379500,3400
	5098	392750,3800	1379498,8300
	5104	392856,1517	1381766,9170
	5105	392890,3728	1381905,4240
	5106	393444,6375	1382609,9590
	5107	393790,9993	1382500,6303
	5108	393766,5578	1382469,4180
	5109	393757,8700	1382454,6800
	5110	393756,4082	1382456,4560
	5111	393348,5166	1381935,5578
	5112	393349,0300	1381935,1700
	5113	393342,4900	1381926,4400
	5114	393341,7890	1381926,9664
	5115	393112,2002	1381633,7698
	5116	393113,3200	1381632,9300
	5117	393106,6400	1381624,1200
	5118	393105,3800	1381625,0600
	5119	393102,1463	1381620,9305
	5120	392973,3400	1381722,4600
	5121	392964,8080	1381725,6688
	5122	392882,0510	1381756,7800
	5104	392856,1517	1381766,9170
	5123	392956,3000	1379746,6600
	5124	392994,7000	1379798,1300
	5125	392983,8500	1379806,6500
	5126	393038,9760	1379879,4160
	5127	393030,4943	1379885,3580
	5128	393030,4974	1379885,3621
	5129	393028,9300	1379886,4600
	5130	393035,2200	1379894,6900
	5131	393036,5912	1379893,3683
	5132	393122,7900	1380006,6190
	5133	393161,1731	1380011,8990
	5134	393280,4411	1379917,7880
	5135	393280,4700	1379917,8300
	5136	393307,1600	1379896,7600
	5137	393307,1330	1379896,7262
	5138	393375,2375	1379842,9868
	5139	393386,7400	1379833,9500
	5140	393453,6400	1379781,1500

Сведения о границах территориальной зоны застройки среднеэтажными жилыми домами (Ж-3)

Сведения о характерных точках границ объекта	№ точки	Координаты	
		X	Y
	5141	393520,4800	1379728,3900
	5142	393590,1200	1379673,4400
	5143	393621,3615	1379648,7773
	5144	393756,9719	1379541,7710
	5145	393756,9579	1379541,7520
	5146	393765,1700	1379535,2700
	5147	393756,2500	1379524,5700
	5148	393738,8083	1379506,0562
	5149	393738,8086	1379506,0560
	5150	393723,1059	1379489,3881
	5151	393684,7400	1379448,6600
	5152	393678,5552	1379454,4866
	5153	393669,3670	1379463,1340
	5154	393543,9860	1379326,5620
	5155	393506,1540	1379313,4290
	5156	393506,1524	1379313,4275
	5157	393509,4200	1379310,1300
	5158	393503,0900	1379308,8400
	5159	393500,2849	1379307,9445
	5160	393460,7200	1379270,9724
	5161	393456,7900	1379266,6700
	5162	393455,3330	1379265,9385
	5163	393426,4863	1379238,9822
	5164	393394,0200	1379202,5500
	5165	393382,1100	1379213,4000
	5166	393359,1000	1379234,2600
	5167	393348,8300	1379243,5700
	5168	393325,2400	1379265,3200
	5169	393294,0400	1379294,0900
	5170	393288,1600	1379299,1400
	5171	393239,8700	1379340,5400
	5172	393249,4400	1379349,6600
	5173	393253,1200	1379346,3800
	5174	393278,1200	1379373,7200
	5175	393301,6100	1379399,4000
	5176	393301,6137	1379399,3966
	5177	393301,6150	1379399,3980
	5178	393324,6720	1379378,5200
	5179	393371,4110	1379433,6240
	5180	393365,1472	1379438,8499
	5181	393297,9800	1379435,8700
	5182	393290,2034	1379435,8700
	5183	393270,7620	1379435,8650

Сведения о границах территориальной зоны застройки среднеэтажными жилыми домами (Ж-3)

Сведения о характерных точках границ объекта	№ точки	Координаты	
		X	Y
	5184	393267,8530	1379435,8680
	5185	393252,3370	1379435,8680
	5186	393252,2969	1379436,5924
	5187	393252,2100	1379438,0500
	5188	393252,0911	1379440,3026
	5189	393252,0480	1379441,0770
	5190	393251,9506	1379442,8338
	5191	393251,4649	1379451,4067
	5192	393251,4636	1379451,4080
	5193	393251,3733	1379453,0144
	5194	393251,2800	1379454,6500
	5195	393250,7078	1379464,8570
	5196	393249,0660	1379494,0710
	5197	393248,8983	1379496,8700
	5198	393224,3655	1379497,3632
	5199	393195,1850	1379497,9440
	5200	393186,5650	1379505,0856
	5201	393130,2500	1379551,7300
	5202	393130,4307	1379556,3885
	5203	393130,6930	1379563,3300
	5204	393103,7524	1379588,7986
	5205	393102,6400	1379589,8500
	5206	393086,7800	1379603,9100
	5207	393078,4000	1379611,3400
	5208	393029,3545	1379655,5401
	5209	393022,0220	1379662,1470
	5210	393016,9108	1379662,3291
	5211	393011,1800	1379662,5300
	5212	392959,4700	1379710,6100
	5213	392956,7844	1379741,1518
	5214	392956,3000	1379746,6550
	5215	392956,3004	1379746,6555
	5123	392956,3000	1379746,6600
	5216	392992,9344	1376676,9290
	5217	392995,2800	1376679,2100
	5218	393006,5500	1376690,1700
	5219	393025,0900	1376709,4300
	5220	393032,7500	1376703,8910
	5221	393029,5500	1376698,6800
	5222	393035,7600	1376685,8790
	5223	393029,0070	1376680,2850
	5224	393029,0100	1376680,2790
	5225	393022,4500	1376674,8490

Сведения о границах территориальной зоны застройки среднеэтажными жилыми домами (Ж-3)

Сведения о характерных точках границ объекта	№ точки	Координаты	
		X	Y
	5226	393022,4490	1376674,8490
	5227	393020,4700	1376673,2110
	5228	393015,6500	1376669,2000
	5229	393028,4700	1376678,7810
	5230	393040,2400	1376663,4790
	5231	393135,4257	1376742,1689
	5232	393135,5780	1376741,9780
	5233	393216,0100	1376808,7600
	5234	393216,0084	1376808,7611
	5235	393222,8600	1376814,4500
	5236	393252,8100	1376805,1800
	5237	393282,4700	1376766,0400
	5238	393287,0900	1376757,0200
	5239	393283,3900	1376753,9700
	5240	393203,0700	1376687,9400
	5241	393079,2300	1376589,7000
	5242	393071,8900	1376583,8790
	5243	393067,1026	1376580,0833
	5244	393031,8600	1376623,6300
	5245	393033,9773	1376626,0600
	5246	393007,0000	1376659,0000
	5216	392992,9344	1376676,9290
	5247	393109,7852	1385479,8840
	5248	393109,7921	1385479,8844
	5249	393109,7852	1385479,8840
	5250	393122,9314	1385248,8340
	5251	393122,9313	1385248,8340
	5247	393109,7852	1385479,8840
	5252	393194,3335	1381548,2520
	5253	393774,5473	1382286,9480
	5254	393871,1813	1382412,0849
	5255	393878,5623	1382409,7000
	5256	393878,8573	1382409,6989
	5257	393901,9200	1382438,9100
	5258	393930,8500	1382429,7200
	5259	393994,1630	1382409,2601
	5260	393997,3481	1382409,2480
	5261	394410,7000	1382274,6700
	5262	394427,4789	1382223,6770
	5263	394326,8120	1382096,3250
	5264	394313,5500	1382107,0100
	5265	394272,4745	1382140,1210
	5266	394265,6100	1382131,5500

Сведения о границах территориальной зоны застройки среднеэтажными жилыми домами (Ж-3)

Сведения о характерных точках границ объекта	№ точки	Координаты	
		X	Y
	5267	394267,0110	1382130,4300
	5268	394263,0200	1382125,4300
	5269	394261,6090	1382126,5570
	5270	394254,4100	1382117,5700
	5271	394241,8410	1382127,9080
	5272	394241,3263	1382128,3320
	5273	394232,8284	1382135,3260
	5274	394165,0400	1382051,6700
	5275	394146,5390	1382028,8580
	5276	394141,4396	1382022,5670
	5277	394176,6200	1381996,2200
	5278	394121,4900	1381913,3900
	5279	394049,6680	1381958,2010
	5280	394024,7935	1381898,5370
	5281	394048,3215	1381744,0100
	5282	393675,4088	1381272,2433
	5283	393587,3400	1381239,8700
	5284	393573,1100	1381250,8560
	5285	393570,0180	1381253,2580
	5286	393466,4500	1381334,4600
	5287	393459,5800	1381342,7960
	5288	393452,7300	1381345,8800
	5289	393450,5500	1381346,8620
	5290	393423,8100	1381367,8100
	5291	393417,7110	1381372,5950
	5292	393416,7900	1381372,9200
	5293	393398,5450	1381387,2970
	5294	393397,9500	1381386,5400
	5295	393396,3082	1381387,8290
	5296	393397,0520	1381388,7900
	5297	393387,5250	1381396,2510
	5298	393387,0200	1381395,6100
	5299	393385,3570	1381396,8780
	5300	393385,8610	1381397,5460
	5301	393383,3100	1381399,5540
	5302	393382,9230	1381399,0360
	5303	393382,3800	1381399,4500
	5304	393381,4200	1381400,1600
	5305	393380,7600	1381400,6500
	5306	393381,1842	1381401,2156
	5307	393370,8450	1381409,3140
	5308	393370,6000	1381409,0000
	5309	393368,6700	1381410,4800

Сведения о границах территориальной зоны застройки среднеэтажными жилыми домами (Ж-3)

Сведения о характерных точках границ объекта	№ точки	Координаты	
		X	Y
	5310	393368,9250	1381410,8210
	5311	393319,2680	1381449,7309
	5312	393318,7100	1381449,0000
	5313	393317,0300	1381450,2800
	5314	393317,3870	1381450,7560
	5315	393314,3500	1381453,0700
	5316	393314,5840	1381453,3880
	5317	393245,0700	1381507,8600
	5318	393233,5700	1381517,3200
	5319	393230,0700	1381520,0800
	5320	393227,3380	1381522,2380
	5321	393226,4900	1381522,9100
	5322	393225,7900	1381522,0200
	5323	393215,1540	1381530,3260
	5324	393215,8975	1381531,2519
	5325	393200,3240	1381543,5320
	5326	393200,3223	1381543,5300
	5327	393200,3209	1381543,5310
	5252	393194,3335	1381548,2520
	5328	393198,3915	1380090,4210
	5329	393371,7193	1380312,9430
	5330	393368,6300	1380315,3800
	5331	393388,0200	1380339,9600
	5332	393402,6100	1380358,4500
	5333	393405,4304	1380356,2230
	5334	393453,1632	1380417,5030
	5335	393588,4034	1380392,5670
	5336	393590,8878	1380395,9260
	5337	393623,2240	1380371,7900
	5338	393604,5940	1380346,6130
	5339	393637,8200	1380321,1100
	5340	393677,0210	1380371,4360
	5341	393747,5430	1380462,0000
	5342	393711,1262	1380490,3600
	5343	393808,2772	1380612,9440
	5344	393954,4676	1380457,5434
	5345	393955,0200	1380458,2600
	5346	393998,3500	1380412,1700
	5347	393997,7573	1380411,5264
	5348	394168,8402	1380229,6646
	5349	394170,0800	1380229,8700
	5350	394170,8000	1380229,3300
	5351	394171,0100	1380227,6900

Сведения о границах территориальной зоны застройки среднеэтажными жилыми домами (Ж-3)

Сведения о характерных точках границ объекта	№ точки	Координаты	
		X	Y
	5352	394171,3200	1380227,4400
	5353	394171,1503	1380227,2089
	5354	394297,2360	1380093,1800
	5355	394084,1663	1379892,9670
	5356	394085,4090	1379892,3630
	5357	394101,9200	1379874,9400
	5358	394093,9390	1379867,3680
	5359	394091,2050	1379857,8960
	5360	394084,8290	1379857,3520
	5361	394060,1470	1379833,9670
	5362	394071,0790	1379819,5200
	5363	394058,0160	1379807,1430
	5364	394028,4320	1379838,3540
	5365	394027,9820	1379840,1730
	5366	393847,7081	1379670,7770
	5367	393857,6340	1379662,9820
	5368	393842,9470	1379644,7510
	5369	393830,3314	1379654,4490
	5370	393822,3284	1379646,9280
	5371	393811,0447	1379655,8040
	5372	393804,7022	1379660,7930
	5373	393809,8100	1379666,9300
	5374	393781,2900	1379689,9800
	5375	393769,2800	1379674,6200
	5376	393741,7300	1379696,3900
	5377	393721,2500	1379712,5700
	5378	393713,2378	1379702,4100
	5379	393661,1038	1379744,2320
	5380	393670,0996	1379757,5410
	5381	393659,1360	1379767,8930
	5382	393630,3680	1379732,4020
	5383	393607,9722	1379751,4410
	5384	393634,4443	1379785,4530
	5385	393589,6057	1379819,9270
	5386	393565,8042	1379791,6450
	5387	393542,3775	1379808,6510
	5388	393565,6168	1379839,3350
	5389	393518,7635	1379873,9020
	5390	393496,9298	1379845,7130
	5391	393475,4174	1379861,0600
	5392	393497,2578	1379890,6300
	5393	393452,0444	1379925,4740
	5394	393430,3982	1379898,0240



Сведения о границах территориальной зоны застройки среднеэтажными жилыми домами (Ж-3)

Сведения о характерных точках границ объекта	№ точки	Координаты	
		X	Y
	5395	393410,0068	1379914,8430
	5396	393430,5856	1379941,6940
	5397	393385,7938	1379976,1210
	5398	393364,4287	1379950,8900
	5399	393344,7503	1379966,9250
	5400	393364,7098	1379993,5890
	5401	393353,9336	1380002,6470
	5402	393324,2291	1379966,3910
	5403	393293,6661	1379990,4290
	5404	393292,9306	1379993,4040
	5405	393279,9991	1380003,2010
	5406	393280,6550	1380021,9630
	5407	393296,7726	1380044,8840
	5408	393272,5962	1380065,3100
	5409	393255,6354	1380044,6990
	5410	393224,7122	1380073,0730
	5411	393216,9345	1380068,6370
	5412	393212,6240	1380072,1490
	5413	393212,7941	1380075,5040
	5414	393200,5070	1380085,3200
	5415	393201,7889	1380086,9870
	5328	393198,3915	1380090,4210
	5416	393386,8400	1380476,0900
	5417	393388,4000	1380474,8500
	5418	393387,4800	1380473,6700
	5419	393392,5700	1380469,6400
	5420	393396,6000	1380474,7300
	5421	393395,4300	1380475,6700
	5422	393401,7100	1380483,5700
	5423	393396,2200	1380487,9300
	5424	393395,9100	1380487,5300
	5425	393395,1200	1380488,1500
	5426	393392,0200	1380484,2400
	5427	393392,8100	1380483,6200
	5416	393386,8400	1380476,0900
	5428	393399,2500	1380495,3800
	5429	393405,3400	1380493,1100
	5430	393409,6400	1380504,6400
	5431	393403,5600	1380506,9200
	5428	393399,2500	1380495,3800
	5432	393440,1949	1385500,7815
	5433	393764,4685	1385521,2910
	5434	393780,3999	1385292,8940

Сведения о границах территориальной зоны застройки среднеэтажными жилыми домами (Ж-3)

Сведения о характерных точках границ объекта	№ точки	Координаты	
		X	Y
	5435	393454,5710	1385271,0587
	5432	393440,1949	1385500,7815
	5436	393513,0400	1380957,8200
	5437	393519,8000	1380955,9800
	5438	393521,6700	1380962,8800
	5439	393514,9200	1380964,7200
	5436	393513,0400	1380957,8200
	5440	393546,3500	1381070,7700
	5441	393552,8300	1381065,3400
	5442	393555,1600	1381064,4400
	5443	393557,2500	1381069,8500
	5444	393547,4600	1381073,6300
	5440	393546,3500	1381070,7700
	5445	393547,4100	1381073,9800
	5446	393557,9600	1381069,8800
	5447	393558,9000	1381072,2700
	5448	393560,3400	1381071,7100
	5449	393561,0000	1381073,3900
	5450	393559,5500	1381073,9500
	5451	393560,3100	1381075,9100
	5452	393561,0100	1381077,6900
	5453	393562,0400	1381077,3000
	5454	393563,0000	1381079,7800
	5455	393561,9800	1381080,1800
	5456	393563,0400	1381082,9000
	5457	393556,9800	1381085,2600
	5458	393554,2600	1381078,2700
	5459	393549,7600	1381080,0200
	5445	393547,4100	1381073,9800
	5460	393552,6000	1381055,8300
	5461	393553,9000	1381055,2400
	5462	393554,5400	1381055,4600
	5463	393554,8200	1381056,2100
	5464	393554,4900	1381056,7500
	5465	393553,2000	1381057,3500
	5460	393552,6000	1381055,8300
	5466	393750,9981	1380705,5520
	5467	393801,9451	1380770,5393
	5468	393796,9000	1380774,7200
	5469	393796,2700	1380775,2400
	5470	393801,2100	1380781,8000
	5471	393791,8100	1380788,7000
	5472	393795,9900	1380793,3400

Сведения о границах территориальной зоны застройки среднеэтажными жилыми домами (Ж-3)

Сведения о характерных точках границ объекта	№ точки	Координаты	
		X	Y
	5473	393805,7500	1380803,8300
	5474	393813,1200	1380798,0100
	5475	393813,7951	1380797,4767
	5476	393835,3100	1380826,0600
	5477	393865,0300	1380857,7400
	5478	393861,3300	1380860,6300
	5479	393874,0500	1380877,5400
	5480	393983,0800	1381022,4200
	5481	393999,5989	1381044,3786
	5482	393999,6000	1381044,3800
	5483	394010,0700	1381035,7300
	5484	394019,6400	1381043,5200
	5485	394042,5700	1381072,5900
	5486	394074,0902	1381071,1822
	5487	394079,1288	1381075,4838
	5488	394156,1457	1381070,9430
	5489	394252,3499	1381056,6290
	5490	394300,3303	1381043,6540
	5491	394328,1654	1381035,4130
	5492	394367,5140	1381022,3450
	5493	394437,3850	1380998,4510
	5494	394502,7500	1380967,6300
	5495	394577,1854	1380924,2270
	5496	394635,4697	1380883,8250
	5497	394686,4977	1380841,9230
	5498	394802,0130	1380736,0700
	5499	394809,6974	1380728,0648
	5500	394806,3438	1380724,1917
	5501	394810,7300	1380719,5700
	5502	394767,0000	1380672,5200
	5503	394763,8100	1380675,0400
	5504	394762,0700	1380672,8500
	5505	394761,9633	1380672,9360
	5506	394761,9624	1380672,9350
	5507	394761,4470	1380673,3430
	5508	394757,5350	1380668,4000
	5509	394757,8320	1380668,1650
	5510	394757,8300	1380668,1627
	5511	394760,7800	1380665,8300
	5512	394747,7500	1380651,8100
	5513	394732,3900	1380635,2900
	5514	394707,2200	1380606,0700
	5515	394688,4500	1380582,6600

Сведения о границах территориальной зоны застройки среднеэтажными жилыми домами (Ж-3)

Сведения о характерных точках границ объекта	№ точки	Координаты	
		X	Y
	5516	394686,7076	1380580,7371
	5517	394673,4900	1380566,1500
	5518	394633,0300	1380521,4900
	5519	394630,6900	1380514,0100
	5520	394629,1600	1380512,0400
	5521	394666,3300	1380474,4400
	5522	394668,9500	1380471,7100
	5523	394670,2600	1380472,8000
	5524	394680,2500	1380461,8000
	5525	394685,5300	1380462,2300
	5526	394595,0900	1380373,8900
	5527	394601,2700	1380367,5700
	5528	394620,2500	1380348,1400
	5529	394560,8600	1380290,1300
	5530	394553,4600	1380297,2100
	5531	394532,2400	1380317,4700
	5532	394506,3599	1380292,8540
	5533	394443,7122	1380233,2689
	5534	394440,9200	1380230,6100
	5535	394430,5800	1380241,4800
	5536	394430,1798	1380241,0993
	5537	394430,1700	1380241,0900
	5538	394388,5600	1380201,5100
	5539	394399,3800	1380190,0100
	5540	394396,9400	1380187,6800
	5541	394397,9900	1380186,5900
	5542	394399,4300	1380187,9800
	5543	394401,1600	1380186,1800
	5544	394402,1300	1380187,1000
	5545	394407,4300	1380181,4800
	5546	394405,9700	1380179,9700
	5547	394395,0700	1380163,6500
	5548	394383,1900	1380151,3100
	5549	394372,4156	1380163,8446
	5550	394322,7382	1380117,1640
	5551	394319,1733	1380120,9578
	5552	394319,0200	1380120,8100
	5553	394318,7300	1380120,5200
	5554	394315,0800	1380124,3400
	5555	394313,7700	1380125,7000
	5556	394313,9500	1380125,8800
	5557	394314,2668	1380126,1794
	5558	394299,5615	1380141,8292

## Сведения о границах территориальной зоны застройки среднеэтажными жилыми домами (Ж-3)

Сведения о характерных точках границ объекта	№ точки	Координаты	
		X	Y
	5559	394297,7300	1380140,1100
	5560	394240,2900	1380201,2100
	5561	394201,7000	1380242,2700
	5562	394152,6300	1380294,4600
	5563	394154,2114	1380296,5139
	5564	394131,0161	1380321,1988
	5565	394129,4400	1380319,1300
	5566	394068,1800	1380384,3000
	5567	394029,1300	1380425,8400
	5568	393984,8700	1380472,9300
	5569	393986,4817	1380475,0155
	5570	393974,2375	1380488,0460
	5571	393973,8360	1380488,3900
	5572	393973,8735	1380488,4330
	5573	393958,0427	1380505,2810
	5574	393949,2380	1380512,3080
	5575	393948,5300	1380511,5800
	5576	393896,0100	1380567,4500
	5577	393856,7200	1380609,2400
	5578	393839,8900	1380627,1400
	5579	393817,6400	1380649,0500
	5580	393811,5943	1380654,4532
	5466	393750,9981	1380705,5520
	5581	393928,8200	1380010,7650
	5582	393993,9110	1379963,7680
	5583	394039,9450	1380022,0840
	5584	393976,9130	1380073,7020
	5581	393928,8200	1380010,7650
	5585	394225,2883	1389967,8300
	5586	394274,1440	1389985,8970
	5587	394274,9266	1389986,6440
	5588	394349,4253	1389913,9960
	5589	394370,8246	1389889,9270
	5590	394508,7373	1389753,9990
	5591	394421,3146	1389664,1700
	5592	394404,1709	1389654,3700
	5593	394368,9224	1389634,2210
	5594	394368,9200	1389634,2200
	5595	394233,6994	1389948,2901
	5596	394233,7007	1389948,2910
	5585	394225,2883	1389967,8300
	5597	396780,6721	1382339,9040
	5598	396859,7558	1382426,3560

Сведения о границах территориальной зоны застройки среднеэтажными жилыми домами (Ж-3)

Сведения о характерных точках границ объекта	№ точки	Координаты	
		X	Y
	5599	396892,2000	1382416,8200
	5600	396908,2300	1382405,7300
	5601	396911,0800	1382409,8400
	5602	396925,4700	1382399,8900
	5603	396904,7100	1382369,8700
	5604	396923,9669	1382350,7930
	5605	396922,4600	1382345,7800
	5606	396922,4698	1382345,7890
	5607	396912,0562	1382311,0370
	5608	396893,1111	1382294,0850
	5609	396832,9175	1382299,3320
	5597	396780,6721	1382339,9040
	5610	396916,1504	1382532,0600
	5611	396920,0553	1382536,2750
	5612	396920,0200	1382536,3000
	5613	396927,6100	1382547,2100
	5614	396932,8300	1382554,7400
	5615	396933,3000	1382555,4200
	5616	396942,7400	1382568,9900
	5617	396954,0800	1382585,3200
	5618	396966,6500	1382603,4200
	5619	396967,3500	1382604,4200
	5620	396979,6800	1382622,1600
	5621	396980,8300	1382623,8200
	5622	396995,8800	1382645,4800
	5623	396998,1000	1382648,6800
	5624	396998,1700	1382648,7800
	5625	397008,9900	1382664,3600
	5626	397041,3800	1382710,9800
	5627	397051,3407	1382703,2408
	5628	397094,1814	1382764,9050
	5629	397093,9210	1382765,0880
	5630	397111,8103	1382790,2800
	5631	397119,0188	1382800,6558
	5632	397108,9300	1382808,2100
	5633	397133,3800	1382843,3900
	5634	397158,7800	1382879,9500
	5635	397160,4400	1382882,3300
	5636	397160,4600	1382882,3200
	5637	397162,3600	1382881,0500
	5638	397161,5400	1382879,8100
	5639	397163,5400	1382878,4700
	5640	397164,3600	1382879,7100

Сведения о границах территориальной зоны застройки среднеэтажными жилыми домами (Ж-3)

Сведения о характерных точках границ объекта	№ точки	Координаты	
		X	Y
	5641	397166,2900	1382878,4500
	5642	397166,5500	1382878,8700
	5643	397164,6400	1382880,1400
	5644	397165,4700	1382881,3800
	5645	397163,4700	1382882,7200
	5646	397162,6400	1382881,4600
	5647	397160,7200	1382882,7400
	5648	397170,5900	1382896,8100
	5649	397180,8349	1382889,6321
	5650	397180,8355	1382889,6330
	5651	397185,3254	1382886,4858
	5652	397194,1400	1382880,3100
	5653	397195,9650	1382882,9460
	5654	397205,4580	1382896,6600
	5655	397207,9474	1382897,8379
	5656	397209,0500	1382898,3600
	5657	397209,0504	1382898,3598
	5658	397209,0530	1382898,3610
	5659	397274,8200	1382853,3600
	5660	397277,0240	1382864,7000
	5661	397300,0834	1382849,3520
	5662	397300,4603	1382849,9191
	5663	397301,7135	1382849,1080
	5664	397301,8504	1382838,1240
	5665	397308,1148	1382816,2360
	5666	397326,3775	1382796,4000
	5667	397295,1998	1382685,2740
	5668	397339,8780	1382691,8890
	5669	397335,7549	1382630,5210
	5670	397377,3607	1382572,1090
	5671	397385,2782	1382532,1632
	5672	397364,6700	1382531,3600
	5673	397348,3800	1382530,9800
	5674	397337,9655	1382524,2270
	5675	397302,3954	1382525,1580
	5676	397255,8045	1382512,1030
	5677	397230,8891	1382465,2890
	5678	397142,6088	1382526,4670
	5679	397114,3954	1382539,9180
	5680	397037,0842	1382488,0080
	5681	397034,7678	1382460,8460
	5682	397015,5763	1382448,5310
	5683	397015,5700	1382448,5400

Сведения о границах территориальной зоны застройки среднеэтажными жилыми домами (Ж-3)

Сведения о характерных точках границ объекта	№ точки	Координаты	
		X	Y
	5684	397012,6194	1382446,6410
	5685	396982,9200	1382476,6200
	5686	396980,1400	1382491,9700
	5687	396936,3300	1382524,7300
	5688	396930,2927	1382518,0450
	5610	396916,1504	1382532,0600
	5689	397701,8000	1379439,0000
	5690	397714,7600	1379477,9500
	5691	397722,1000	1379493,8800
	5692	397735,8500	1379523,6200
	5693	397743,6000	1379539,3300
	5694	397743,7200	1379545,4300
	5695	397746,3100	1379545,1300
	5696	397755,2216	1379564,3132
	5697	397759,4240	1379562,5230
	5698	397752,6835	1379553,8090
	5699	397750,5050	1379541,2510
	5700	397769,2369	1379540,7110
	5701	397772,3933	1379540,6202
	5702	397772,4310	1379542,1420
	5703	397772,8690	1379554,7380
	5704	397807,0070	1379554,0480
	5705	397806,7048	1379540,0910
	5706	397806,7100	1379540,0884
	5707	397806,7100	1379540,0900
	5708	397825,5100	1379530,4800
	5709	397851,5700	1379521,9400
	5710	397868,3435	1379516,4377
	5711	397876,7520	1379513,6830
	5712	397897,1700	1379499,8710
	5713	397897,1700	1379499,8700
	5714	397897,1700	1379499,8700
	5715	397896,2200	1379466,3800
	5716	397895,9066	1379449,2888
	5717	397895,4940	1379426,5720
	5718	397895,3498	1379415,6950
	5719	397895,3487	1379415,6190
	5720	397894,9700	1379386,6700
	5721	397894,4600	1379346,8500
	5722	397893,8701	1379306,8560
	5723	397893,8700	1379306,8560
	5724	397873,7590	1379307,3370
	5725	397847,5440	1379307,5820



Сведения о границах территориальной зоны застройки среднеэтажными жилыми домами (Ж-3)

Сведения о характерных точках границ объекта	№ точки	Координаты	
		X	Y
	5726	397820,7570	1379307,8370
	5727	397797,1850	1379308,0560
	5728	397767,7000	1379308,3370
	5729	397750,5380	1379311,2460
	5730	397746,9390	1379311,5570
	5731	397739,3870	1379312,3090
	5732	397737,3540	1379310,6000
	5733	397737,2120	1379306,4250
	5734	397719,0930	1379306,7640
	5735	397716,4360	1379325,8060
	5736	397712,5160	1379340,5340
	5737	397707,4240	1379361,1680
	5738	397706,9390	1379366,3580
	5739	397706,1798	1379374,1140
	5740	397705,5482	1379374,0968
	5741	397705,5500	1379374,1100
	5742	397704,7100	1379388,7600
	5743	397703,4400	1379410,7500
	5744	397702,2300	1379431,7500
	5689	397701,8000	1379439,0000
	5745	398417,7650	1384046,0300
	5746	398419,5048	1384056,1820
	5747	398464,3354	1384050,2360
	5748	398527,6442	1384040,0120
	5749	398527,5790	1384039,6940
	5750	398526,0970	1384031,6130
	5751	398520,2870	1383999,8900
	5752	398516,2993	1383946,3900
	5753	398914,9229	1383955,7270
	5754	398928,8469	1383880,8930
	5755	398954,5781	1383742,6030
	5756	398947,3800	1383741,3320
	5757	398949,1730	1383731,0830
	5758	398720,4961	1383688,4430
	5759	398719,4380	1383695,4620
	5760	398720,4380	1383695,6080
	5761	398718,0950	1383712,4350
	5762	398682,6020	1383707,8320
	5763	398682,3390	1383709,1100
	5764	398680,8650	1383708,8070
	5765	398680,1490	1383712,9600
	5766	398681,7410	1383715,3770
	5767	398677,0213	1383740,9050

## Сведения о границах территориальной зоны застройки среднеэтажными жилыми домами (Ж-3)

Сведения о характерных точках границ объекта	№ точки	Координаты	
		X	Y
	5768	398675,1710	1383750,9130
	5769	398675,1509	1383750,9090
	5770	398666,0750	1383749,3290
	5771	398659,1550	1383789,6290
	5772	398659,1324	1383789,6260
	5773	398659,1250	1383789,6690
	5774	398662,7350	1383789,9170
	5775	398659,0551	1383823,3580
	5776	398657,4610	1383830,3700
	5777	398702,7060	1383838,1810
	5778	398703,7265	1383831,5850
	5779	398752,7840	1383839,4800
	5780	398753,8360	1383835,6620
	5781	398764,4734	1383837,8810
	5782	398755,2899	1383887,9510
	5783	398614,4423	1383873,1510
	5784	398606,6436	1383872,2890
	5785	398606,5980	1383872,5890
	5786	398439,8700	1383853,8320
	5745	398417,7650	1384046,0300
	5787	398910,5200	1384107,9800
	5788	398946,3200	1384113,8500
	5789	398958,1800	1384117,7700
	5790	399037,2500	1384135,6500
	5791	399054,8500	1384033,7500
	5792	399031,5800	1384029,6600
	5793	399030,4700	1384036,1800
	5794	398940,1200	1384020,1200
	5795	398938,0300	1384014,7600
	5796	398927,9300	1384013,2900
	5797	398927,0300	1384019,4300
	5798	398919,2900	1384056,1000
	5799	398918,4600	1384062,5900
	5787	398910,5200	1384107,9800
	5800	398980,2885	1383622,3560
	5801	399115,7842	1383646,2900
	5802	399234,7034	1383642,8740
	5803	399449,9457	1383522,7340
	5804	399439,6746	1383502,7000
	5805	399446,2440	1383498,8910
	5806	399395,6043	1383411,0730
	5807	399384,3884	1383391,6230
	5808	399384,3880	1383391,6220

Сведения о границах территориальной зоны застройки среднеэтажными жилыми домами (Ж-3)

Сведения о характерных точках границ объекта	№ точки	Координаты	
		X	Y
	5809	399380,2479	1383394,0800
	5810	399335,1719	1383308,1730
	5811	399471,5278	1383229,9480
	5812	399358,8984	1383009,5910
	5813	399350,6191	1383014,4590
	5814	399235,9634	1383052,2060
	5815	399033,5601	1383118,8420
	5800	398980,2885	1383622,3560
	5816	399420,9995	1382615,8840
	5817	399431,9186	1382635,4450
	5818	399423,9631	1382639,3460
	5819	399457,5549	1382702,3950
	5820	399640,1640	1382597,6450
	5821	399748,8876	1382792,4150
	5822	399566,7546	1382894,8190
	5823	399644,2295	1383031,3400
	5824	399824,0658	1382927,0920
	5825	400028,6139	1382808,5190
	5826	399748,2297	1382316,5486
	5827	399747,2736	1382314,8710
	5828	399546,4108	1382429,6930
	5829	399575,5669	1382481,9240
	5830	399481,9513	1382536,3230
	5831	399499,9704	1382565,8990
	5816	399420,9995	1382615,8840
	5832	399895,0402	1385485,0880
	5833	399956,9668	1385482,9670
	5834	399948,5720	1385490,7910
	5835	399971,9980	1385491,4190
	5836	399972,6293	1385491,6060
	5837	399989,7910	1385496,7040
	5838	400000,1540	1385499,9820
	5839	400022,7430	1385511,9870
	5840	400032,5950	1385520,2940
	5841	400032,5953	1385520,2930
	5842	400042,1870	1385528,3790
	5843	400069,5880	1385556,4000
	5844	400084,9910	1385571,3610
	5845	400100,9370	1385590,5390
	5846	400125,6410	1385614,3990
	5847	400139,7300	1385629,0860
	5848	400159,7500	1385643,8500
	5849	400177,1420	1385651,5990

Сведения о границах территориальной зоны застройки среднеэтажными жилыми домами (Ж-3)

Сведения о характерных точках границ объекта	№ точки	Координаты	
		X	Y
	5850	400188,1400	1385654,4980
	5851	400202,6300	1385656,7610
	5852	400261,4280	1385655,4540
	5853	400292,1210	1385662,7280
	5854	400310,2690	1385668,7360
	5855	400332,5080	1385672,0580
	5856	400378,8920	1385678,2230
	5857	400428,4880	1385685,6610
	5858	400450,4400	1385688,9830
	5859	400486,9980	1385692,8190
	5860	400517,4350	1385696,8920
	5861	400532,0830	1385699,7360
	5862	400547,6430	1385705,4950
	5863	400564,0460	1385712,6530
	5864	400631,8410	1385731,4320
	5865	400657,3800	1385740,8640
	5866	400665,0210	1385743,8990
	5867	400667,6900	1385744,9600
	5868	400669,3157	1385745,4830
	5869	400671,3398	1385746,1350
	5870	400671,3398	1385746,1348
	5871	400690,8320	1385752,4160
	5872	400706,9830	1385758,3070
	5873	400720,7480	1385776,2760
	5874	400730,4350	1385784,0940
	5875	400740,5930	1385789,0550
	5876	400777,5420	1385799,8840
	5877	400794,2770	1385806,2060
	5878	400811,3190	1385813,9920
	5879	400845,0590	1385824,9090
	5880	400857,7030	1385828,6320
	5881	400904,2700	1385839,6910
	5882	400941,4450	1385845,0380
	5883	400989,7420	1385852,2110
	5884	400994,5336	1385852,9057
	5885	401032,1401	1385686,8480
	5886	401032,1399	1385686,8480
	5887	401032,2981	1385686,1500
	5888	400948,8726	1385667,5050
	5889	400940,1090	1385664,3490
	5890	400926,4800	1385661,1440
	5891	400920,7680	1385660,7570
	5892	400902,6749	1385657,1810

Сведения о границах территориальной зоны застройки среднеэтажными жилыми домами (Ж-3)

Сведения о характерных точках границ объекта	№ точки	Координаты	
		X	Y
	5893	400881,6302	1385652,4770
	5894	400844,3340	1385645,0370
	5895	400825,9520	1385641,0070
	5896	400774,5955	1385631,1250
	5897	400742,2543	1385624,6730
	5898	400708,2687	1385615,4333
	5899	400708,2688	1385615,4330
	5900	400598,9766	1385585,7200
	5901	400496,7023	1385540,9260
	5902	400396,3567	1385475,1840
	5903	400324,7370	1385383,2925
	5904	400322,5650	1385381,5690
	5905	400285,6680	1385414,2360
	5906	400188,9658	1385385,1180
	5907	400045,1731	1385416,5010
	5908	400045,1578	1385416,4760
	5909	399980,2733	1385430,6250
	5910	399910,8350	1385445,8890
	5832	399895,0402	1385485,0880
	5911	401503,2750	1384070,7040
	5912	401534,9280	1384101,3860
	5913	401538,3800	1384097,8670
	5914	401555,3240	1384114,5040
	5915	401555,3239	1384114,5041
	5916	401555,3300	1384114,5100
	5917	401547,3600	1384123,2000
	5918	401539,3718	1384130,4420
	5919	401532,4860	1384136,6920
	5920	401537,3528	1384141,0903
	5921	401541,3500	1384144,7000
	5922	401541,3474	1384144,7005
	5923	401541,3480	1384144,7010
	5924	401542,7390	1384148,4090
	5925	401535,6830	1384155,2380
	5926	401535,8400	1384155,8950
	5927	401534,3760	1384156,7970
	5928	401533,8470	1384155,0520
	5929	401527,9300	1384161,4430
	5930	401533,4240	1384166,3160
	5931	401540,5490	1384164,4800
	5932	401542,7572	1384166,5154
	5933	401558,0280	1384180,5910
	5934	401567,2230	1384206,4550

Сведения о границах территориальной зоны застройки среднеэтажными жилыми домами (Ж-3)

Сведения о характерных точках границ объекта	№ точки	Координаты	
		X	Y
	5935	401569,2632	1384211,3948
	5936	401572,3500	1384218,8500
	5937	401588,4700	1384221,9400
	5938	401598,8800	1384210,5400
	5939	401603,8200	1384214,5300
	5940	401612,3900	1384201,1700
	5941	401784,4100	1384126,8100
	5942	401824,3300	1384107,8100
	5943	401843,3100	1384144,4500
	5944	401958,2700	1384099,8100
	5945	402078,2300	1384150,3700
	5946	402113,5400	1384192,2000
	5947	402229,6700	1384146,9300
	5948	402301,5800	1384309,2600
	5949	402367,2200	1384327,2900
	5950	402358,4900	1384388,9500
	5951	402376,1700	1384412,6300
	5952	402390,8700	1384421,4100
	5953	402490,8100	1384435,5200
	5954	402449,5600	1384250,0000
	5955	402324,8200	1384138,9000
	5956	402262,0649	1383995,6111
	5957	402262,0593	1383995,6160
	5958	402252,1685	1383995,3328
	5959	402247,6200	1383995,2100
	5960	402231,0000	1383965,3800
	5961	402220,0000	1383943,3800
	5962	402208,4200	1383921,8800
	5963	402197,3200	1383900,5400
	5964	402182,4000	1383874,2200
	5965	402177,2762	1383865,3098
	5966	402168,1080	1383849,3750
	5967	402152,7116	1383858,1867
	5968	402141,8600	1383864,4000
	5969	402091,1900	1383892,2800
	5970	402090,5415	1383892,6449
	5971	402067,6190	1383905,5450
	5972	402059,9220	1383909,4510
	5973	402059,8959	1383909,4382
	5974	402054,0300	1383906,5700
	5975	402027,8400	1383895,9800
	5976	402004,2100	1383885,7300
	5977	401995,6780	1383882,2700

Сведения о границах территориальной зоны застройки среднеэтажными жилыми домами (Ж-3)

Сведения о характерных точках границ объекта	№ точки	Координаты	
		X	Y
	5978	401982,8770	1383877,0860
	5979	401912,8120	1383900,2420
	5980	401874,4580	1383913,1300
	5981	401866,1583	1383920,1316
	5982	401857,2900	1383927,6200
	5983	401850,8797	1383933,1926
	5984	401848,4920	1383935,2710
	5985	401847,0021	1383936,1314
	5986	401846,0200	1383936,7000
	5987	401800,8500	1383930,0400
	5988	401744,9000	1383950,7800
	5989	401697,4500	1383961,0100
	5990	401697,4351	1383961,0147
	5991	401607,3103	1383995,8580
	5992	401507,0242	1384038,8780
	5993	401503,4460	1384040,4130
	5994	401519,0720	1384059,7290
	5995	401515,8450	1384061,6480
	5911	401503,2750	1384070,7040
	5996	402583,3907	1385271,1350
	5997	402583,9992	1385271,6640
	5998	402608,2899	1385283,9190
	5999	403103,2907	1385620,3510
	6000	403108,9422	1385611,9620
	6001	403130,9728	1385592,0770
	6002	403130,9732	1385592,0760
	6003	403130,9717	1385592,0750
	6004	403130,9114	1385592,0320
	6005	402632,5878	1385218,9780
	6006	402632,2340	1385218,7130
	6007	402631,6280	1385219,0450
	6008	402593,3220	1385239,7770
	6009	402586,4230	1385262,9880
	5996	402583,3907	1385271,1350
	6010	402609,4189	1383050,4358
	6011	402609,4190	1383050,4359
	6012	402612,1692	1383045,0540
	6013	402614,3611	1383039,3445
	6014	402612,1693	1383045,0536
	6010	402609,4189	1383050,4358
	6015	402619,6462	1383025,5781
	6016	402636,1600	1383038,4100
	6017	402636,2400	1383039,2900

Сведения о границах территориальной зоны застройки среднеэтажными жилыми домами (Ж-3)

Сведения о характерных точках границ объекта	№ точки	Координаты	
		X	Y
	6018	402637,0400	1383048,1000
	6019	402637,3900	1383051,9700
	6020	402645,9900	1383061,0200
	6021	402659,7300	1383075,5800
	6022	402673,4800	1383090,1100
	6023	402687,2300	1383104,6400
	6024	402700,9800	1383119,1700
	6025	402714,7300	1383133,7000
	6026	402728,4800	1383148,2300
	6027	402742,2300	1383162,7600
	6028	402743,0100	1383163,6000
	6029	402757,0800	1383178,4300
	6030	402777,4000	1383158,2000
	6031	402781,6450	1383153,9849
	6032	402781,6500	1383153,9900
	6033	402797,7800	1383137,9500
	6034	402806,4700	1383129,2800
	6035	402811,1200	1383124,7600
	6036	402824,5800	1383111,7100
	6037	402830,1400	1383106,3200
	6038	402838,0300	1383098,6600
	6039	402851,5100	1383085,5900
	6040	402853,8000	1383083,3600
	6041	402865,1400	1383072,7300
	6042	402867,8000	1383070,2200
	6043	402878,8100	1383059,8600
	6044	402881,8000	1383057,0700
	6045	402892,2300	1383046,7600
	6046	402905,5700	1383033,6000
	6047	402915,5700	1383023,7200
	6048	402918,9100	1383020,4300
	6049	402932,2500	1383007,2400
	6050	402945,6000	1382994,0700
	6051	402949,3300	1382990,3900
	6052	402956,1400	1382983,5100
	6053	402958,8400	1382980,7900
	6054	402962,9400	1382976,6700
	6055	402972,1900	1382967,6200
	6056	402985,6000	1382954,5200
	6057	402991,6300	1382948,6300
	6058	402998,7300	1382941,1500
	6059	403011,6400	1382927,5000
	6060	403024,5500	1382913,8800



## Сведения о границах территориальной зоны застройки среднеэтажными жилыми домами (Ж-3)

Сведения о характерных точках границ объекта	№ точки	Координаты	
		X	Y
	6061	403027,5200	1382910,7600
	6062	403037,4600	1382900,2700
	6063	403050,3600	1382886,6500
	6064	403063,2700	1382873,0400
	6065	403063,4100	1382872,8800
	6066	403076,3100	1382858,5100
	6067	403080,8702	1382853,6760
	6068	403081,0383	1382853,8560
	6069	403092,2341	1382842,8180
	6070	403085,3900	1382827,9910
	6071	402946,1986	1382692,6440
	6072	402708,8286	1382808,0040
	6073	402710,6185	1382805,0919
	6074	402710,6115	1382805,0960
	6075	402695,1849	1382830,1909
	6076	402639,5583	1382973,7123
	6015	402619,6462	1383025,5781
	6077	402721,3985	1382798,6971
	6078	402762,2300	1382774,4800
	6079	402896,7700	1382708,6800
	6080	402896,7741	1382708,6780
	6081	402896,7745	1382708,6776
	6082	402762,2277	1382774,4771
	6077	402721,3985	1382798,6971
	6083	402901,8541	1382705,8757
	6084	402906,0492	1382703,5620
	6085	402944,3600	1382682,4300
	6086	402949,8918	1382679,5560
	6087	402949,8915	1382679,5558
	6088	402944,3644	1382682,4274
	6083	402901,8541	1382705,8757
	6089	403819,1347	1379136,3610
	6090	403820,2371	1379268,7980
	6091	403838,7134	1379692,8110
	6092	404165,9900	1379683,1540
	6093	404156,9504	1379406,3130
	6094	404155,4419	1379360,1160
	6095	404152,7059	1379276,3250
	6096	404143,4122	1378991,7050
	6097	404139,8857	1378883,7050
	6098	404139,9870	1378883,4460
	6099	404139,9927	1378883,7010
	6100	404391,1641	1378875,4770

Сведения о границах территориальной зоны застройки среднеэтажными жилыми домами (Ж-3)

Сведения о характерных точках границ объекта	№ точки	Координаты	
		X	Y
	6101	404390,5857	1378860,5900
	6102	404389,7970	1378860,6210
	6103	404388,9790	1378860,0770
	6104	404388,5670	1378853,0040
	6105	404390,2869	1378852,8990
	6106	404389,5636	1378834,2800
	6107	404389,3599	1378827,3650
	6108	404379,6500	1378823,9500
	6109	404364,6500	1378818,1100
	6110	404359,7100	1378815,3000
	6111	404357,7100	1378815,3500
	6112	404357,2800	1378780,9400
	6113	404364,3800	1378780,5300
	6114	404383,0100	1378780,8200
	6115	404383,0120	1378780,8210
	6116	404387,9912	1378780,8970
	6117	404386,8720	1378742,9000
	6118	404390,0850	1378742,7660
	6119	404389,6794	1378712,6890
	6120	404414,8726	1378711,5820
	6121	404414,3000	1378699,0100
	6122	404411,3700	1378634,6800
	6123	404410,4797	1378615,1340
	6124	404146,4950	1378627,2580
	6125	404134,5061	1378627,6660
	6126	404137,8160	1378785,2000
	6127	403944,6893	1378801,0550
	6128	403916,9209	1378818,7990
	6129	403961,5687	1378873,5540
	6130	403982,5149	1378885,0800
	6131	403991,2241	1378887,6890
	6132	403994,1738	1379047,9690
	6133	403865,8777	1379042,7420
	6134	403845,8135	1379068,9470
	6135	403831,7024	1379098,7400
	6089	403819,1347	1379136,3610
	6136	404052,3220	1377734,0520
	6137	404070,0460	1377794,0690
	6138	404065,0820	1377810,1470
	6139	404063,1952	1377816,2598
	6140	404122,3767	1377893,3687
	6141	404133,6922	1377904,2355
	6142	404172,4030	1377924,2069

Сведения о границах территориальной зоны застройки среднеэтажными жилыми домами (Ж-3)

Сведения о характерных точках границ объекта	№ точки	Координаты	
		X	Y
	6143	404172,3932	1377927,7724
	6144	404193,5040	1377932,8185
	6145	404218,6984	1377938,8406
	6146	404235,4855	1377942,8532
	6147	404327,1337	1377984,3662
	6148	404429,1299	1378029,2441
	6149	404444,3105	1378047,4557
	6150	404457,9051	1378080,1084
	6151	404469,6724	1378075,3519
	6152	404469,1729	1377993,5561
	6153	404464,7251	1377916,6065
	6154	404464,7400	1377912,7400
	6155	404499,2900	1377885,9600
	6156	404499,2400	1377882,8300
	6157	404498,9800	1377865,7700
	6158	404481,0600	1377859,0300
	6159	404479,7600	1377860,0300
	6160	404464,1900	1377852,9800
	6161	404464,2400	1377821,4400
	6162	404469,5700	1377814,8800
	6163	404469,6400	1377814,9200
	6164	404474,9200	1377806,2600
	6165	404479,1000	1377799,4400
	6166	404481,8200	1377794,9900
	6167	404430,5300	1377760,7800
	6168	404374,4100	1377723,3500
	6169	404363,2200	1377739,3500
	6170	404357,8400	1377761,8400
	6171	404353,5000	1377765,6400
	6172	404350,6552	1377768,1274
	6173	404315,1463	1377721,4009
	6174	404310,0301	1377725,6131
	6175	404307,8400	1377723,5000
	6176	404298,4600	1377714,4500
	6177	404294,2800	1377718,7500
	6178	404294,1400	1377720,2000
	6179	404293,1000	1377721,3800
	6180	404231,2300	1377728,7700
	6181	404222,8668	1377728,9352
	6182	404194,2802	1377737,8904
	6183	404176,1159	1377738,0398
	6184	404069,0490	1377735,5033
	6136	404052,3220	1377734,0520

Сведения о границах территориальной зоны застройки среднеэтажными жилыми домами (Ж-3)

Сведения о характерных точках границ объекта	№ точки	Координаты	
		X	Y
	6185	404264,1060	1379601,7900
	6186	404264,1910	1379604,3320
	6187	404264,8680	1379624,5550
	6188	404266,9740	1379626,8730
	6189	404278,5340	1379639,5460
	6190	404279,1000	1379654,7370
	6191	404278,5270	1379654,8060
	6192	404278,6330	1379662,9500
	6193	404280,1660	1379662,9530
	6194	404279,6760	1379671,2130
	6195	404279,5920	1379672,5930
	6196	404279,7558	1379679,7970
	6197	404426,1455	1379675,4770
	6198	404426,8801	1379706,6790
	6199	404427,1910	1379706,6690
	6200	404427,2530	1379709,6700
	6201	404426,9929	1379711,4700
	6202	404427,2572	1379722,6950
	6203	404427,3740	1379722,6960
	6204	404427,4250	1379728,0470
	6205	404427,3832	1379728,0490
	6206	404431,7934	1379915,3790
	6207	404507,0292	1379912,6290
	6208	404499,6843	1379665,1460
	6209	404497,4617	1379598,9260
	6210	404496,7792	1379582,5230
	6211	404493,4100	1379582,1100
	6212	404422,4100	1379583,5100
	6213	404385,3910	1379585,7120
	6214	404277,0450	1379588,8140
	6215	404274,9240	1379589,0110
	6216	404274,0370	1379587,7190
	6217	404270,8950	1379594,8080
	6218	404271,1540	1379599,9650
	6219	404266,4630	1379600,5350
	6220	404265,0730	1379601,2790
	6185	404264,1060	1379601,7900
	6221	404501,0246	1378381,7040
	6222	404507,5603	1378613,2510
	6223	404535,2126	1378612,2150
	6224	404535,3300	1378596,5000
	6225	404536,0300	1378502,8000
	6226	404533,9025	1378380,8050

Сведения о границах территориальной зоны застройки среднеэтажными жилыми домами (Ж-3)

Сведения о характерных точках границ объекта	№ точки	Координаты	
		X	Y
	6221	404501,0246	1378381,7040
	6227	404537,0665	1379008,7960
	6228	404566,0049	1379911,6210
	6229	404643,0270	1379906,2520
	6230	404746,2883	1379899,0540
	6231	404968,5096	1379087,0240
	6232	404854,0042	1379090,2420
	6233	404773,4933	1379092,5040
	6234	404647,0736	1379096,0180
	6235	404644,1603	1379028,7060
	6236	404603,0872	1379029,5780
	6237	404603,0590	1379029,8860
	6238	404600,3115	1379029,6370
	6239	404569,7053	1379030,2870
	6240	404568,4505	1379008,0180
	6241	404566,1400	1379008,0700
	6242	404556,1400	1379008,3100
	6227	404537,0665	1379008,7960
	6243	404566,4500	1379384,1200
	6244	404664,5200	1379380,9600
	6245	404665,4900	1379411,8700
	6246	404666,4200	1379441,1300
	6247	404666,4600	1379442,3300
	6248	404666,7400	1379451,2600
	6249	404666,7800	1379452,6200
	6250	404667,1700	1379465,0300
	6251	404658,4300	1379465,4800
	6252	404657,2300	1379465,5500
	6253	404638,3800	1379466,5100
	6254	404637,1800	1379466,5800
	6255	404626,1900	1379467,1400
	6256	404603,0000	1379468,3300
	6257	404584,7600	1379469,2700
	6258	404582,8600	1379432,3100
	6259	404567,9400	1379433,0800
	6260	404567,6300	1379423,0100
	6261	404568,5100	1379422,9800
	6262	404568,4000	1379420,3300
	6263	404567,5500	1379420,3600
	6264	404567,4000	1379415,3900
	6243	404566,4500	1379384,1200
	6265	407485,6357	1376599,8790
	6266	407591,0859	1376771,6180

Сведения о границах территориальной зоны застройки среднеэтажными жилыми домами (Ж-3)

Сведения о характерных точках границ объекта	№ точки	Координаты	
		X	Y
	6267	407678,0988	1376728,9170
	6268	407709,0677	1376713,5740
	6269	407696,0148	1376692,0510
	6270	407602,2342	1376530,6690
	6271	407596,6070	1376534,0020
	6272	407494,7308	1376594,2280
	6273	407491,4430	1376596,1720
	6265	407485,6357	1376599,8790
	6274	408762,3917	1375509,2590
	6275	408775,3375	1375514,9350
	6276	408803,3123	1375515,3580
	6277	408822,6581	1375517,4750
	6278	408840,6121	1375521,4260
	6279	408857,7310	1375527,7760
	6280	408874,1540	1375538,7820
	6281	408886,9583	1375552,6110
	6282	408894,7523	1375566,4400
	6283	408935,9490	1375723,0730
	6284	409069,5255	1375681,4970
	6285	409101,1211	1375684,9040
	6286	409121,9692	1375687,1520
	6287	409306,6124	1375709,0140
	6288	409306,5255	1375709,7230
	6289	409358,7079	1375716,1050
	6290	409358,7837	1375715,1910
	6291	409502,0206	1375732,1500
	6292	409488,0260	1375891,9790
	6293	409486,2954	1375909,3830
	6294	409489,7129	1375918,3900
	6295	409478,3221	1375935,3560
	6296	409534,3400	1375993,8580
	6297	409534,3080	1375993,8890
	6298	409536,5820	1375996,2430
	6299	409536,6037	1375996,2220
	6300	409551,5900	1376011,8730
	6301	409548,5460	1376014,4720
	6302	409550,9120	1376017,2460
	6303	409554,1005	1376014,5350
	6304	409558,9035	1376019,6270
	6305	409555,5800	1376022,4540
	6306	409557,9230	1376025,1730
	6307	409561,3648	1376022,2370
	6308	409568,0993	1376029,3770

Сведения о границах территориальной зоны застройки среднеэтажными жилыми домами (Ж-3)

Сведения о характерных точках границ объекта	№ точки	Координаты	
		X	Y
	6309	409564,3800	1376032,7070
	6310	409566,6720	1376035,1560
	6311	409570,4240	1376031,9550
	6312	409570,4832	1376031,9040
	6313	409580,2896	1376042,3010
	6314	409580,2320	1376042,3540
	6315	409575,9100	1376046,3800
	6316	409578,1990	1376049,1030
	6317	409582,5210	1376045,0800
	6318	409582,7268	1376044,8860
	6319	409589,3203	1376051,8760
	6320	409585,6010	1376054,9790
	6321	409587,8390	1376057,6770
	6322	409591,7258	1376054,4270
	6323	409680,4768	1376148,5240
	6324	409718,3000	1376169,6600
	6325	409720,1200	1376170,6800
	6326	409745,8332	1376178,9820
	6327	409822,6400	1376186,3520
	6328	409828,6910	1376080,6390
	6329	409839,7970	1376075,6350
	6330	409913,2679	1376275,9810
	6331	409968,8813	1376247,5870
	6332	409957,3000	1376201,6600
	6333	409952,8708	1376201,5950
	6334	409932,7800	1376201,3000
	6335	409929,2600	1376201,2600
	6336	409929,1700	1376196,7200
	6337	409935,1300	1376195,1100
	6338	409933,2000	1376186,9600
	6339	409928,9900	1376188,1100
	6340	409926,6600	1376073,3400
	6341	409925,8104	1376032,0290
	6342	409925,0600	1375995,5400
	6343	409920,5145	1375994,8080
	6344	409913,0200	1375993,6000
	6345	409911,9000	1375993,7000
	6346	409902,5200	1375994,6400
	6347	409887,8200	1375992,2600
	6348	409882,7271	1375893,9780
	6349	409796,7273	1375877,2080
	6350	409778,1936	1375904,1460
	6351	409771,4281	1375907,5470

Сведения о границах территориальной зоны застройки среднеэтажными жилыми домами (Ж-3)

Сведения о характерных точках границ объекта	№ точки	Координаты	
		X	Y
	6352	409751,2107	1375866,7160
	6353	409741,7550	1375866,1170
	6354	409640,1610	1375855,0320
	6355	409640,3660	1375853,2400
	6356	409641,4750	1375843,3010
	6357	409648,9100	1375776,6190
	6358	409649,6950	1375769,5750
	6359	409651,6810	1375759,5420
	6360	409661,0252	1375740,5470
	6361	409677,1458	1375696,1980
	6362	409688,5800	1375553,1600
	6363	409506,1557	1375534,8710
	6364	409480,7364	1375527,6390
	6365	409384,9705	1375501,2100
	6366	409265,3632	1375473,4850
	6367	409191,8628	1375463,0760
	6368	409152,1446	1375457,4520
	6369	408964,6140	1375502,1990
	6370	408913,5563	1375485,5410
	6371	408826,2617	1375454,9060
	6372	408826,0493	1375454,8200
	6373	408820,1630	1375461,7590
	6374	408814,1520	1375468,8550
	6375	408799,3440	1375484,2360
	6376	408792,5550	1375478,4440
	6377	408786,7800	1375484,3350
	6378	408783,3680	1375487,8310
	6379	408773,8480	1375497,5400
	6380	408769,7930	1375501,6870
	6381	408762,4090	1375504,3800
	6382	408763,3330	1375507,3190
	6383	408763,5590	1375508,0670
	6274	408762,3917	1375509,2590
	6384	419074,1475	1355496,8450
	6385	419096,6554	1355500,6380
	6386	419178,3503	1355519,4250
	6387	419173,8943	1355541,8050
	6388	419177,7930	1355542,5390
	6389	419171,9462	1355569,1310
	6390	419177,2139	1355569,9520
	6391	419182,3529	1355546,6130
	6392	419231,4038	1355555,9980
	6393	419275,3956	1355575,1810



Сведения о границах территориальной зоны застройки среднеэтажными жилыми домами (Ж-3)

Сведения о характерных точках границ объекта	№ точки	Координаты	
		X	Y
	6394	419361,2203	1355593,6190
	6395	419361,2356	1355593,6210
	6396	419388,8476	1355593,9640
	6397	419401,4617	1355528,1190
	6398	419402,5670	1355522,3490
	6399	419403,2424	1355518,8240
	6400	419396,2378	1355517,3930
	6401	419400,6919	1355482,2180
	6402	419405,9976	1355450,9550
	6403	419409,2843	1355407,2130
	6404	419410,7775	1355393,1410
	6405	419415,7309	1355394,2090
	6406	419419,1073	1355378,5730
	6407	419424,4764	1355354,0010
	6408	419430,2255	1355355,2220
	6409	419434,7925	1355324,3890
	6410	419433,9599	1355315,7540
	6411	419437,1574	1355292,0220
	6412	419444,4182	1355293,0190
	6413	419446,4468	1355293,2970
	6414	419448,8278	1355293,6240
	6415	419454,8140	1355259,1090
	6416	419455,5202	1355255,5570
	6417	419453,7312	1355255,2720
	6418	419450,6745	1355254,7860
	6419	419454,2421	1355232,9852
	6420	419454,7300	1355231,2900
	6421	419454,5255	1355231,2533
	6422	419455,0415	1355228,1000
	6423	419460,3336	1355205,7439
	6424	419462,7500	1355206,2000
	6425	419462,9400	1355205,6500
	6426	419466,3700	1355194,1800
	6427	419468,5600	1355186,4300
	6428	419466,0500	1355185,6200
	6429	419468,2900	1355179,9700
	6430	419466,6038	1355179,2556
	6431	419466,7043	1355178,8310
	6432	419470,3695	1355168,4210
	6433	419475,4711	1355148,1520
	6434	419487,3882	1355149,9630
	6435	419497,4494	1355150,7360
	6436	419497,1291	1355152,8580

Сведения о границах территориальной зоны застройки среднеэтажными жилыми домами (Ж-3)

Сведения о характерных точках границ объекта	№ точки	Координаты	
		X	Y
	6437	419506,5679	1355154,1970
	6438	419512,2257	1355155,1810
	6439	419550,1066	1355160,1180
	6440	419550,6005	1355156,6520
	6441	419587,9711	1355162,0760
	6442	419615,7242	1355166,0210
	6443	419615,3748	1355168,5440
	6444	419624,6720	1355168,9060
	6445	419624,6279	1355170,1080
	6446	419639,8374	1355170,4110
	6447	419639,7622	1355171,4740
	6448	419653,0634	1355170,6430
	6449	419653,1829	1355168,6010
	6450	419663,6331	1355169,2150
	6451	419663,4357	1355172,6100
	6452	419665,0634	1355172,5680
	6453	419664,9267	1355171,9890
	6454	419666,5893	1355171,5900
	6455	419666,7899	1355172,6280
	6456	419672,8960	1355170,8280
	6457	419685,2996	1355069,0848
	6458	419747,3695	1355074,0130
	6459	419747,7080	1355074,0420
	6460	419762,3385	1355073,7950
	6461	419766,3623	1355042,6506
	6462	419780,1840	1354935,6690
	6463	419793,5853	1354796,1190
	6464	419812,0930	1354591,1400
	6465	419815,1955	1354583,0760
	6466	419823,0489	1354562,6630
	6467	419825,6659	1354555,8610
	6468	419752,1027	1354464,7100
	6469	419668,9841	1354362,8340
	6470	419636,2630	1354333,7370
	6471	419599,6172	1354319,8290
	6472	419530,5983	1354313,2240
	6473	419527,5177	1354312,9291
	6474	419363,7140	1354297,2510
	6475	419337,6855	1354564,4790
	6476	419325,9712	1354684,7450
	6477	419318,6099	1354760,3210
	6478	419308,9861	1354859,1260
	6479	419298,9768	1354961,8880

Сведения о границах территориальной зоны застройки среднеэтажными жилыми домами (Ж-3)

Сведения о характерных точках границ объекта	№ точки	Координаты	
		X	Y
	6480	419295,3932	1354996,7310
	6481	419285,4876	1355093,0410
	6482	419285,3389	1355114,2580
	6483	419270,9516	1355106,4940
	6484	419270,5995	1355110,0790
	6485	419266,3871	1355125,9970
	6486	419223,3058	1355126,9970
	6487	419219,4858	1355137,2360
	6488	419212,7796	1355151,6510
	6489	419206,7917	1355166,2810
	6490	419196,4536	1355184,9120
	6491	419187,7638	1355203,2030
	6492	419159,9989	1355259,1380
	6493	419110,2410	1355366,6370
	6494	419094,2498	1355399,0750
	6495	419091,4722	1355412,1380
	6496	419088,0281	1355428,3990
	6497	419081,8260	1355457,7630
	6498	419080,3300	1355464,4220
	6499	419078,6766	1355471,7920
	6500	419077,8823	1355475,3340
	6384	419074,1475	1355496,8450
	6501	419310,0831	1355125,7840
	6502	419316,7348	1355040,5700
	6503	419327,1753	1355038,2820
	6504	419367,2134	1355013,5800
	6505	419505,7356	1355030,7650
	6506	419494,5587	1355140,7000
	6501	419310,0831	1355125,7840
	6507	419593,4160	1354650,8350
	6508	419631,2700	1354639,8600
	6509	419650,2545	1354634,7890
	6510	419655,4290	1354633,4070
	6511	419666,9960	1354676,9000
	6512	419660,6120	1354778,2020
	6513	419659,6300	1354793,7510
	6514	419596,3320	1354787,7690
	6515	419596,8879	1354783,2410
	6516	419598,0990	1354773,3770
	6517	419609,3550	1354681,2360
	6518	419601,1140	1354680,7470
	6507	419593,4160	1354650,8350
	6519	422960,9151	1373467,2120

Сведения о границах территориальной зоны застройки среднеэтажными жилыми домами (Ж-3)

Сведения о характерных точках границ объекта	№ точки	Координаты	
		X	Y
	6520	423021,7266	1373570,4170
	6521	423062,9800	1373547,1100
	6522	423097,4100	1373608,0700
	6523	423107,9041	1373626,6500
	6524	423167,3319	1373593,5130
	6525	423204,0685	1373657,9097
	6526	423209,2600	1373667,2000
	6527	423214,6800	1373676,9000
	6528	423216,0705	1373678,9793
	6529	423223,4629	1373701,4150
	6530	423297,7800	1373662,9462
	6531	423303,0000	1373673,3700
	6532	423312,3400	1373668,6400
	6533	423317,5000	1373666,0300
	6534	423338,9700	1373656,2400
	6535	423339,9300	1373657,6400
	6536	423352,8200	1373651,8700
	6537	423354,0600	1373653,7900
	6538	423368,3400	1373645,8200
	6539	423378,9500	1373664,8200
	6540	423397,5300	1373654,2700
	6541	423440,5700	1373728,1900
	6542	423474,1600	1373708,9000
	6543	423474,1239	1373708,8350
	6544	423559,5080	1373660,1730
	6545	423672,8591	1373850,2720
	6546	423715,2904	1373886,6470
	6547	423748,7149	1373929,6960
	6548	423885,7436	1373859,1000
	6549	423882,3421	1373851,9940
	6550	423734,1318	1373558,7870
	6551	423813,5778	1373514,4530
	6552	423816,6471	1373511,1090
	6553	423818,2473	1373507,1780
	6554	423819,2221	1373498,5650
	6555	423917,2280	1373442,4190
	6556	423889,4913	1373391,3740
	6557	423827,5211	1373298,0437
	6558	423826,8800	1373298,3000
	6559	423820,6500	1373287,1400
	6560	423819,3200	1373284,6500
	6561	423819,9691	1373284,4303
	6562	423819,3465	1373283,2989

Сведения о границах территориальной зоны застройки среднеэтажными жилыми домами (Ж-3)

Сведения о характерных точках границ объекта	№ точки	Координаты	
		X	Y
	6563	423814,7000	1373274,8700
	6564	423814,7063	1373274,8665
	6565	423814,7060	1373274,8660
	6566	423812,5018	1373271,6560
	6567	423873,8870	1373238,4640
	6568	423868,8251	1373229,9710
	6569	423866,2379	1373225,6300
	6570	423861,8240	1373218,2250
	6571	423859,1120	1373218,0200
	6572	423840,3700	1373185,9730
	6573	423831,6193	1373188,8860
	6574	423831,0150	1373189,0870
	6575	423830,6911	1373188,5330
	6576	423809,2570	1373151,8530
	6577	423795,2079	1373159,9220
	6578	423787,4828	1373146,3670
	6579	423747,3265	1373073,3920
	6580	423650,5262	1373127,5770
	6581	423631,0955	1373092,9200
	6582	423630,8430	1373092,4250
	6583	423605,7094	1373106,3620
	6584	423586,3792	1373098,5640
	6585	423540,7764	1373122,5063
	6586	423544,2000	1373130,8200
	6587	423523,4600	1373142,9200
	6588	423519,8786	1373133,4780
	6589	423514,2673	1373136,4240
	6590	423489,0297	1373149,7390
	6591	423351,4682	1373217,6390
	6592	423354,1087	1373221,1060
	6593	423354,1103	1373221,1070
	6594	423354,2677	1373221,3140
	6595	423352,2846	1373222,8260
	6596	423350,9358	1373223,8560
	6597	423351,5484	1373224,7450
	6598	423347,4531	1373227,8480
	6599	423343,8490	1373230,5800
	6600	423341,8530	1373232,0950
	6601	423340,7509	1373232,9290
	6602	423337,0796	1373235,7130
	6603	423334,2804	1373237,8360
	6604	423334,2768	1373237,8320
	6605	423334,2750	1373237,8330

Сведения о границах территориальной зоны застройки среднеэтажными жилыми домами (Ж-3)

Сведения о характерных точках границ объекта	№ точки	Координаты	
		X	Y
	6606	423331,2230	1373234,5130
	6607	423329,4410	1373232,5770
	6608	423328,6481	1373231,7170
	6609	423325,8070	1373228,6420
	6610	423324,1836	1373226,8600
	6611	423324,1237	1373226,7950
	6612	423323,4944	1373226,1110
	6613	423318,4146	1373220,5970
	6614	423297,4218	1373231,4680
	6615	423187,7997	1373292,3440
	6616	423203,9235	1373328,4850
	6617	423144,2319	1373361,7530
	6618	423144,0373	1373361,3840
	6619	423143,8084	1373361,5120
	6620	423140,4394	1373355,1280
	6621	423121,0174	1373366,7680
	6622	423106,0954	1373375,7140
	6623	423106,0924	1373375,7140
	6624	423097,4344	1373360,2340
	6625	423028,8237	1373411,8280
	6626	423032,6277	1373422,7890
	6627	422994,0155	1373443,4440
	6628	422995,5124	1373446,7900
	6629	422995,5124	1373446,7930
	6519	422960,9151	1373467,2120
	6630	423586,9700	1373299,9400
	6631	423639,6700	1373269,6500
	6632	423622,3700	1373239,9200
	6633	423701,0000	1373194,8200
	6634	423754,3300	1373291,7900
	6635	423624,0000	1373366,2200
	6630	423586,9700	1373299,9400
	6636	423643,1200	1373382,3100
	6637	423645,5064	1373380,9086
	6638	423687,1900	1373356,4300
	6639	423695,7800	1373371,3700
	6640	423700,1085	1373369,4096
	6641	423705,7600	1373366,8500
	6642	423707,0100	1373366,1900
	6643	423708,8100	1373369,5600
	6644	423713,1000	1373376,7200
	6645	423712,1500	1373377,2600
	6646	423713,6200	1373380,0300


Сведения о границах территориальной зоны застройки среднеэтажными жилыми домами (Ж-3)

Сведения о характерных точках границ объекта	№ точки	Координаты	
		X	Y
	6647	423714,1800	1373381,1100
	6648	423724,0400	1373399,8100
	6649	423723,4100	1373400,8400
	6650	423710,8000	1373407,9000
	6651	423695,8000	1373415,9000
	6652	423674,1700	1373427,6700
	6653	423667,3800	1373415,5500
	6654	423665,9770	1373412,9935
	6655	423658,2700	1373398,9500
	6656	423653,9100	1373401,3500
	6636	423643,1200	1373382,3100

».

Приложение 4 к Решению Думы городского  
округа Самара от 27.12.2022 № 265  
«Приложение 5 к Правилам землепользования  
и застройки городского округа Самара

Графическое описание местоположения границ  
подзоны территориальной зоны застройки многоэтажными жилыми домами (Ж-4.1)  
(наименование объекта, местоположение которого описано)

Сведения об объекте	
Местоположение объекта	Самарская область, городской округ Самара
Площадь объекта, кв.м	2614857
План границ объекта	
	



Сведения о границах подзоны территориальной зоны застройки многоэтажными жилыми домами (Ж-4.1)

Сведения о местоположении границ объекта			
Система координат	МСК-63, зона 1, координаты математические		
Сведения о характерных точках границ объекта	№ точки	Координаты	
		X	Y
	1	387716,2200	1378814,9200
	2	387747,9700	1378843,9100
	3	387773,2999	1378866,9910
	4	387758,2910	1378885,4550
	5	387782,6336	1378911,0680
	6	387807,5181	1378898,0600
	7	387825,7041	1378913,9530
	8	387847,9969	1378933,4330
	9	387898,9831	1378930,5810
	10	387908,0541	1378930,3160
	11	387900,3425	1378792,0110
	12	387891,2867	1378792,8000
	13	387825,1581	1378796,5000
	14	387819,1684	1378796,8360
	15	387819,1684	1378796,8350
	16	387784,8600	1378798,7500
	17	387760,3900	1378800,1300
	18	387760,0000	1378808,8600
	19	387749,5700	1378809,6400
	20	387749,4600	1378797,0300
	21	387716,7900	1378799,2800
	1	387716,2200	1378814,9200
	22	388059,1418	1379338,3120
	23	388061,3404	1379387,7830
	24	388066,8309	1379505,4910
	25	388276,8072	1379488,1820
	26	388272,7482	1379325,9660
	27	388236,3678	1379328,0690
	28	388174,1978	1379331,6620
	29	388157,7499	1379332,6130
	22	388059,1418	1379338,3120
	30	388312,7702	1376623,6390
	31	388327,2795	1376843,6558
	32	388579,0952	1376827,3524
	33	388564,6625	1376612,0376
	30	388312,7702	1376623,6390
	34	388363,6462	1377406,7230
	35	388378,4344	1377674,0110
	36	388413,6993	1377670,4520
	37	388742,6882	1377647,4250
	38	388820,4097	1377640,8090

## Сведения о границах подзоны территориальной зоны застройки многоэтажными жилыми домами (Ж-4.1)

Сведения о характерных точках границ объекта	№ точки	Координаты	
		X	Y
	39	388803,6069	1377377,2580
	34	388363,6462	1377406,7230
	40	388398,3089	1378616,1370
	41	388413,3100	1378868,8400
	42	388415,5100	1378921,7100
	43	388418,9000	1378921,5400
	44	388427,8648	1378921,0854
	45	388431,2408	1378979,2340
	46	388713,7664	1378961,6680
	47	388711,0600	1378919,1490
	48	388692,1823	1378622,5720
	49	388465,5293	1378634,0180
	50	388463,9589	1378614,5010
	51	388426,7560	1378615,6400
	40	388398,3089	1378616,1370
	52	388545,4397	1376321,3391
	53	388563,5979	1376597,2281
	54	388567,9569	1376597,0240
	55	388672,4623	1376592,1310
	56	388672,4624	1376592,1310
	57	388671,6560	1376579,1270
	58	388671,1050	1376569,1730
	59	388674,3460	1376569,0050
	60	388673,2580	1376548,5470
	61	388668,9290	1376470,0860
	62	388667,2280	1376439,3940
	63	388661,9250	1376343,4640
	64	388658,4140	1376343,6290
	65	388657,7570	1376330,7990
	66	388655,0002	1376314,0723
	52	388545,4397	1376321,3391
	67	388583,8624	1376936,0756
	68	388595,0026	1377101,6470
	69	388726,0754	1377096,1598
	70	388791,4887	1377090,6510
	71	388769,8711	1376816,7642
	72	388676,7489	1376823,3032
	73	388677,5900	1376834,6200
	74	388677,6700	1376836,4800
	75	388677,9300	1376842,5600
	76	388680,0900	1376863,1400
	77	388683,9800	1376862,7500
	78	388686,8900	1376892,1100

Сведения о границах подзоны территориальной зоны застройки многоэтажными жилыми домами (Ж-4.1)

Сведения о характерных точках границ объекта	№ точки	Координаты	
		X	Y
	79	388688,2600	1376906,0400
	80	388689,2600	1376905,9500
	81	388690,8700	1376919,3000
	82	388691,0000	1376920,2800
	83	388688,8100	1376920,5600
	84	388689,2000	1376927,8400
	85	388663,7500	1376928,5000
	86	388660,7200	1376930,7800
	87	388595,2100	1376935,3400
	67	388583,8624	1376936,0756
	88	388818,5860	1377376,4460
	89	388822,0203	1377432,2030
	90	388834,8028	1377639,7290
	91	389080,2204	1377623,3870
	92	389209,1473	1377614,8020
	93	389196,7329	1377353,6350
	94	388918,6916	1377370,4070
	88	388818,5860	1377376,4460
	95	388880,3448	1376808,2800
	96	388888,7648	1376965,4980
	97	388987,1145	1376960,3500
	98	389130,0997	1376953,0610
	99	389211,2803	1377026,1090
	100	389218,1433	1377020,0610
	101	389291,4461	1376955,4610
	102	389097,6668	1376689,3140
	103	389053,2759	1376722,6220
	104	389050,9088	1376724,3980
	105	388969,3888	1376784,7479
	106	388969,4800	1376785,4800
	107	388970,5400	1376794,0200
	108	388955,9963	1376794,6624
	109	388944,2693	1376803,3440
	95	388880,3448	1376808,2800
	110	388981,3800	1377407,2500
	111	389015,9100	1377405,7200
	112	389017,6400	1377434,2100
	113	388982,1000	1377436,1800
	110	388981,3800	1377407,2500
	114	389783,0476	1377579,9370
	115	389801,1898	1377890,5100
	116	389810,4309	1378048,7050
	117	389811,4261	1378065,7430

## Сведения о границах подзоны территориальной зоны застройки многоэтажными жилыми домами (Ж-4.1)

Сведения о характерных точках границ объекта	№ точки	Координаты	
		X	Y
	118	389813,8241	1378106,7940
	119	389874,6533	1378058,1163
	120	389949,1781	1377998,4790
	121	390145,6861	1377840,4290
	122	390146,5500	1377833,5500
	123	390145,8400	1377832,6900
	124	390124,6400	1377805,5200
	125	390110,5800	1377787,6000
	126	390051,0600	1377711,8400
	127	390049,1900	1377709,4400
	128	390041,1500	1377699,2100
	129	390035,4400	1377691,9800
	130	389947,4900	1377580,7600
	131	389928,5900	1377582,0400
	132	389916,3380	1377569,6390
	114	389783,0476	1377579,9370
	133	390033,2299	1380478,4600
	134	390267,9500	1380775,3100
	135	390551,5626	1380552,3380
	136	390397,3869	1380358,0362
	137	390314,9539	1380254,1490
	133	390033,2299	1380478,4600
	138	390055,6225	1381169,1796
	139	390243,2563	1381406,4624
	140	390246,5940	1381410,6834
	141	390250,5538	1381415,6909
	142	390304,5046	1381483,9174
	143	390347,9545	1381537,8630
	144	390133,4710	1381707,7860
	145	390142,9780	1381720,7650
	146	390143,9100	1381721,9400
	147	390143,2700	1381722,4400
	148	390144,8700	1381724,4900
	149	390145,5100	1381724,0000
	150	390158,8600	1381741,0900
	151	390160,2456	1381740,0163
	152	390223,4440	1381820,0196
	153	390282,5300	1381773,6100
	154	390334,6000	1381839,7900
	155	390375,5530	1381893,2420
	156	390396,4000	1381919,2400
	157	390414,9200	1381942,6800
	158	390415,4700	1381943,3800

## Сведения о границах подзоны территориальной зоны застройки многоэтажными жилыми домами (Ж-4.1)

Сведения о характерных точках границ объекта	№ точки	Координаты	
		X	Y
	159	390422,9694	1381954,1650
	160	390451,3100	1381992,4300
	161	390458,1000	1382001,2800
	162	390465,1287	1382010,2310
	163	390528,5732	1381960,7750
	164	390526,8600	1381958,6000
	165	390527,1400	1381952,8300
	166	390560,1700	1381926,2900
	167	390563,2800	1381930,2000
	168	390563,7600	1381929,8400
	169	390565,0600	1381931,4800
	170	390569,7600	1381927,7500
	171	390570,2105	1381928,3179
	172	390599,0561	1381905,8320
	173	390594,6260	1381899,1220
	174	390617,5230	1381880,4750
	175	390578,5530	1381830,9210
	176	390901,1199	1381576,6910
	177	390670,1188	1381284,3170
	178	390955,8686	1381059,9140
	179	390846,1957	1380926,9322
	180	390753,0939	1381000,2195
	181	390689,2754	1381050,4482
	182	390563,5444	1381149,4277
	183	390494,6158	1381203,9517
	184	390480,1006	1381215,4335
	185	390470,8000	1381203,6600
	186	390447,1800	1381173,7600
	187	390449,8200	1381171,7200
	188	390447,2800	1381168,2500
	189	390440,1100	1381158,9800
	190	390434,5200	1381152,0600
	191	390419,5300	1381163,3200
	192	390397,9400	1381178,8100
	193	390381,5400	1381157,3700
	194	390353,5300	1381179,9400
	195	390341,5900	1381189,5500
	196	390358,2200	1381212,1500
	197	390305,6600	1381253,1200
	198	390279,0000	1381219,0200
	199	390266,7400	1381203,4900
	200	390201,6200	1381120,9700
	201	390202,0105	1381120,6693

Сведения о границах подзоны территориальной зоны застройки многоэтажными жилыми домами (Ж-4.1)

Сведения о характерных точках границ объекта	№ точки	Координаты	
		X	Y
	202	390186,8700	1381119,9700
	203	390138,4300	1381161,0400
	204	390124,6000	1381171,5100
	205	390096,5700	1381137,0800
	206	390068,3800	1381158,9900
	138	390055,6225	1381169,1796
	207	390313,4868	1380061,6170
	208	390406,5055	1380182,5580
	209	390554,5999	1380066,7510
	210	390443,8167	1379926,2670
	211	390437,4200	1379930,8600
	212	390426,3200	1379940,4300
	213	390421,3200	1379942,5700
	214	390421,8500	1379943,7000
	215	390455,4300	1379990,1100
	216	390427,6300	1380011,9000
	217	390406,3700	1379985,3500
	218	390397,7100	1379990,6700
	219	390371,9600	1380008,6500
	220	390374,6100	1380011,9400
	221	390362,0200	1380022,0900
	222	390362,6600	1380022,8600
	223	390350,0100	1380033,0700
	207	390313,4868	1380061,6170
	224	390356,2070	1381313,0218
	225	390442,5095	1381245,1688
	226	390446,2059	1381250,2707
	227	390451,4500	1381257,5100
	228	390455,1800	1381262,3800
	229	390460,3500	1381269,1400
	230	390535,6400	1381364,4500
	231	390541,1200	1381371,3800
	232	390547,7805	1381380,8750
	233	390460,0000	1381450,1420
	234	390401,8700	1381373,2900
	235	390400,6048	1381371,5942
	236	390400,6100	1381371,5900
	237	390374,3000	1381336,6800
	238	390372,8491	1381334,7616
	239	390365,6370	1381325,1793
	240	390358,9464	1381316,5384
	224	390356,2070	1381313,0218
	241	390622,9762	1380068,4800

## Сведения о границах подзоны территориальной зоны застройки многоэтажными жилыми домами (Ж-4.1)

Сведения о характерных точках границ объекта	№ точки	Координаты	
		X	Y
	242	390688,4764	1380151,7970
	243	390736,9552	1380113,0720
	244	390791,2277	1380184,8110
	245	390743,4191	1380222,1440
	246	390811,6825	1380305,4190
	247	390957,8301	1380190,6160
	248	390934,6322	1380164,0160
	249	390966,4014	1380138,2360
	250	390836,1709	1379973,1175
	251	390774,4785	1379894,8980
	252	390652,6284	1379990,1310
	253	390678,2596	1380022,7440
	241	390622,9762	1380068,4800
	254	390703,3015	1381989,5406
	255	390747,2716	1382045,3728
	256	390813,5754	1382129,5620
	257	391271,6598	1381771,0400
	258	391403,4658	1381944,0230
	259	391339,2282	1381995,6319
	260	391349,2900	1382008,4200
	261	391351,1300	1382010,7600
	262	391352,2700	1382012,2500
	263	391336,5700	1382026,0400
	264	391328,1900	1382022,0500
	265	391309,3800	1382036,0630
	266	391309,1381	1382036,2320
	267	391353,7192	1382092,8960
	268	391317,3975	1382120,9167
	269	391319,1000	1382123,1000
	270	391310,1600	1382130,3400
	271	391308,2929	1382127,9406
	272	391287,8464	1382143,7140
	273	391317,3609	1382184,3410
	274	391295,0161	1382201,7444
	275	391296,3900	1382203,6200
	276	391288,6500	1382209,3000
	277	391288,2200	1382208,7100
	278	391287,5500	1382209,2000
	279	391286,7866	1382208,1539
	280	391270,5588	1382220,7930
	281	391503,1031	1382513,3800
	282	391719,0118	1382343,9650
	283	391867,8567	1382227,1468

Сведения о границах подзоны территориальной зоны застройки многоэтажными жилыми домами (Ж-4.1)

Сведения о характерных точках границ объекта	№ точки	Координаты	
		X	Y
	284	391420,8746	1381655,0650
	285	391308,3649	1381511,0660
	254	390703,3015	1381989,5406
	286	390914,1959	1380500,4910
	287	391198,9353	1380867,6120
	288	391619,1834	1380536,1970
	289	391647,5579	1380513,8200
	290	391462,8539	1380283,5250
	291	391375,8737	1380351,6109
	292	391226,3210	1380468,6770
	293	391121,6212	1380336,4260
	294	391121,6212	1380336,4259
	295	391121,6211	1380336,4260
	286	390914,1959	1380500,4910
	296	391193,4997	1377347,5750
	297	391199,4700	1377358,1100
	298	391215,1900	1377438,5900
	299	391215,1902	1377438,5920
	300	391234,6274	1377445,7450
	301	391272,6272	1377417,8490
	302	391301,8107	1377396,4260
	303	391367,6916	1377479,6470
	304	391495,8272	1377377,8790
	305	391367,0618	1377212,8070
	296	391193,4997	1377347,5750
	306	391347,9785	1381479,7400
	307	391458,1564	1381619,4960
	308	391657,8593	1381464,2870
	309	391546,4893	1381322,7610
	306	391347,9785	1381479,7400
	310	391392,4753	1383457,6290
	311	391400,0866	1383467,7300
	312	391456,5813	1383552,5170
	313	391493,5851	1383574,0910
	314	392061,2635	1383769,1100
	315	392118,1047	1383598,4130
	316	391491,8841	1383382,3940
	310	391392,4753	1383457,6290
	317	391423,1900	1381958,6600
	318	391428,7000	1381954,2400
	319	391452,3300	1381935,2200
	320	391456,3500	1381932,0100
	321	391457,9800	1381931,2000



## Сведения о границах подзоны территориальной зоны застройки многоэтажными жилыми домами (Ж-4.1)

Сведения о характерных точках границ объекта	№ точки	Координаты	
		X	Y
	322	391459,8400	1381930,7900
	323	391464,9900	1381928,7900
	324	391469,8400	1381926,9000
	325	391470,2500	1381927,4200
	326	391476,9500	1381936,0400
	327	391479,4000	1381939,1900
	328	391500,0700	1381965,7500
	329	391500,9000	1381965,1400
	330	391503,9100	1381968,9100
	331	391505,2100	1381970,5300
	332	391503,8200	1381973,2300
	333	391501,8000	1381974,8000
	334	391498,2000	1381977,6100
	335	391497,4300	1381977,4300
	336	391495,0700	1381976,8800
	337	391490,4300	1381980,6000
	338	391492,6700	1381983,3900
	339	391494,4900	1381985,5600
	340	391486,4800	1381992,4200
	341	391484,0600	1381989,5900
	342	391484,9000	1381988,9100
	343	391483,0000	1381986,5600
	344	391478,7800	1381989,9400
	345	391465,7800	1382000,4300
	346	391459,1200	1382005,8200
	347	391449,9800	1381994,7900
	348	391447,1700	1381991,3900
	349	391431,1400	1381971,2500
	350	391423,2200	1381961,2900
	317	391423,1900	1381958,6600
	351	391460,2908	1377136,3472
	352	391555,4466	1377261,2024
	353	391658,0127	1377182,6432
	354	391658,0100	1377182,6400
	355	391647,4200	1377169,1300
	356	391629,8100	1377147,2200
	357	391623,8700	1377137,8800
	358	391628,0400	1377134,2100
	359	391628,0000	1377131,5600
	360	391626,5680	1377126,4510
	361	391680,1800	1377083,4300
	362	391683,0682	1377083,9976
	363	391684,0498	1377083,2677

## Сведения о границах подзоны территориальной зоны застройки многоэтажными жилыми домами (Ж-4.1)

Сведения о характерных точках границ объекта	№ точки	Координаты	
		X	Y
	364	391623,2027	1377007,4720
	351	391460,2908	1377136,3472
	365	391964,8934	1380860,1740
	366	392017,1362	1380938,3170
	367	392358,6306	1380671,5540
	368	392313,8570	1380614,6567
	369	392298,4731	1380595,1117
	365	391964,8934	1380860,1740
	370	392051,2991	1382065,2691
	371	392107,2285	1382140,7722
	372	392092,4175	1382254,6087
	373	392138,6247	1382313,4569
	374	392254,8618	1382222,9419
	375	392100,1584	1382026,3487
	370	392051,2991	1382065,2691
	376	392110,5182	1382018,0964
	377	392265,3559	1382214,6426
	378	392469,1213	1382051,1490
	379	392567,0635	1382173,1600
	380	392645,4969	1382112,0538
	381	392680,7943	1382082,0147
	382	392841,9026	1381958,0285
	383	392744,8060	1381832,1630
	384	392776,1868	1381805,3101
	385	392752,4856	1381698,6134
	386	392572,6759	1381649,9510
	376	392110,5182	1382018,0964
	387	392251,9393	1381002,3580
	388	392252,5088	1381003,0745
	389	392364,1313	1381140,1972
	390	392368,9490	1381146,2070
	391	392377,5800	1381157,0300
	392	392409,0725	1381132,0054
	393	392477,9828	1381076,9140
	394	392423,8094	1381008,4236
	395	392409,4400	1380990,2567
	396	392355,6457	1380922,2450
	397	392252,9779	1381001,5400
	387	392251,9393	1381002,3580
	398	392299,8311	1385178,8600
	399	392670,5833	1385203,4254
	400	392671,8900	1385176,9300
	401	392674,1000	1385132,1200

## Сведения о границах подзоны территориальной зоны застройки многоэтажными жилыми домами (Ж-4.1)

Сведения о характерных точках границ объекта	№ точки	Координаты	
		X	Y
	402	392625,8300	1385130,2800
	403	392597,7300	1385129,4500
	404	392598,3900	1385110,1300
	405	392595,9800	1385108,5800
	406	392450,9900	1385098,4300
	407	392450,9500	1385103,3100
	408	392450,5500	1385108,2300
	409	392451,6300	1385108,2500
	410	392451,5000	1385110,8200
	411	392450,4500	1385110,7500
	412	392450,0800	1385115,8100
	413	392449,4400	1385130,6300
	414	392459,3900	1385131,3200
	415	392457,8100	1385156,6800
	416	392427,8000	1385154,8200
	417	392429,4400	1385129,1200
	418	392429,6000	1385125,4500
	419	392410,0200	1385120,2700
	420	392404,4200	1385119,9100
	421	392404,8100	1385113,7800
	422	392410,3900	1385114,1400
	423	392422,5600	1385113,5200
	424	392423,3500	1385101,2600
	425	392419,2900	1385096,4100
	426	392375,5900	1385094,0900
	427	392358,3400	1385093,3700
	428	392361,2700	1385036,0000
	429	392381,7000	1385037,2800
	430	392381,5400	1385038,7300
	431	392392,2600	1385039,8100
	432	392393,2600	1385024,8700
	433	392386,6600	1385024,4200
	434	392387,0400	1385018,8200
	435	392333,1000	1385015,1900
	436	392332,7400	1385020,6900
	437	392323,1400	1385020,0900
	438	392315,8900	1385019,7000
	439	392311,3367	1385019,4551
	398	392299,8311	1385178,8600
	440	392302,1500	1382243,8100
	441	392317,2400	1382262,9800
	442	392325,1700	1382256,7400
	443	392366,2700	1382308,9000

## Сведения о границах подзоны территориальной зоны застройки многоэтажными жилыми домами (Ж-4.1)

Сведения о характерных точках границ объекта	№ точки	Координаты	
		X	Y
	444	392369,3700	1382312,9300
	445	392430,0300	1382265,0800
	446	392489,9100	1382217,8400
	447	392486,9100	1382214,0600
	448	392466,6300	1382188,4800
	449	392463,6400	1382190,8300
	450	392406,6400	1382235,9600
	451	392405,1700	1382234,1200
	452	392402,7700	1382231,7900
	453	392389,8900	1382230,1200
	454	392375,2100	1382212,0800
	455	392369,7500	1382216,4500
	456	392361,7500	1382218,2400
	457	392357,6800	1382221,8700
	458	392343,2200	1382203,6800
	459	392323,3600	1382219,6200
	460	392326,4500	1382223,9600
	461	392309,9000	1382237,3500
	462	392310,0693	1382237,5691
	463	392304,8600	1382241,6700
	464	392304,7400	1382241,5200
	465	392303,6300	1382242,3800
	466	392303,7600	1382242,5400
	440	392302,1500	1382243,8100
	467	392508,4056	1381731,5392
	468	392518,6140	1381720,4550
	469	392532,4781	1381709,5721
	470	392554,2632	1381737,4868
	471	392528,4745	1381756,8041
	467	392508,4056	1381731,5392
	472	404565,0570	1378611,0955
	473	404568,4950	1378700,4060
	474	404569,1120	1378716,4490
	475	404570,4030	1378716,4030
	476	404569,5740	1378728,4240
	477	404571,5520	1378779,8350
	478	404571,5521	1378779,8350
	479	404574,9638	1378868,4629
	480	404574,9638	1378868,4630
	481	404601,8895	1378867,5296
	482	404637,1317	1378866,3076
	483	404848,4569	1378857,5463
	484	404838,1300	1378599,3500

Сведения о границах подзоны территориальной зоны застройки многоэтажными жилыми домами (Ж-4.1)

Сведения о характерных точках границ объекта	№ точки	Координаты	
		X	Y
	472	404565,0570	1378611,0955
	485	390955,8686	1381059,9140

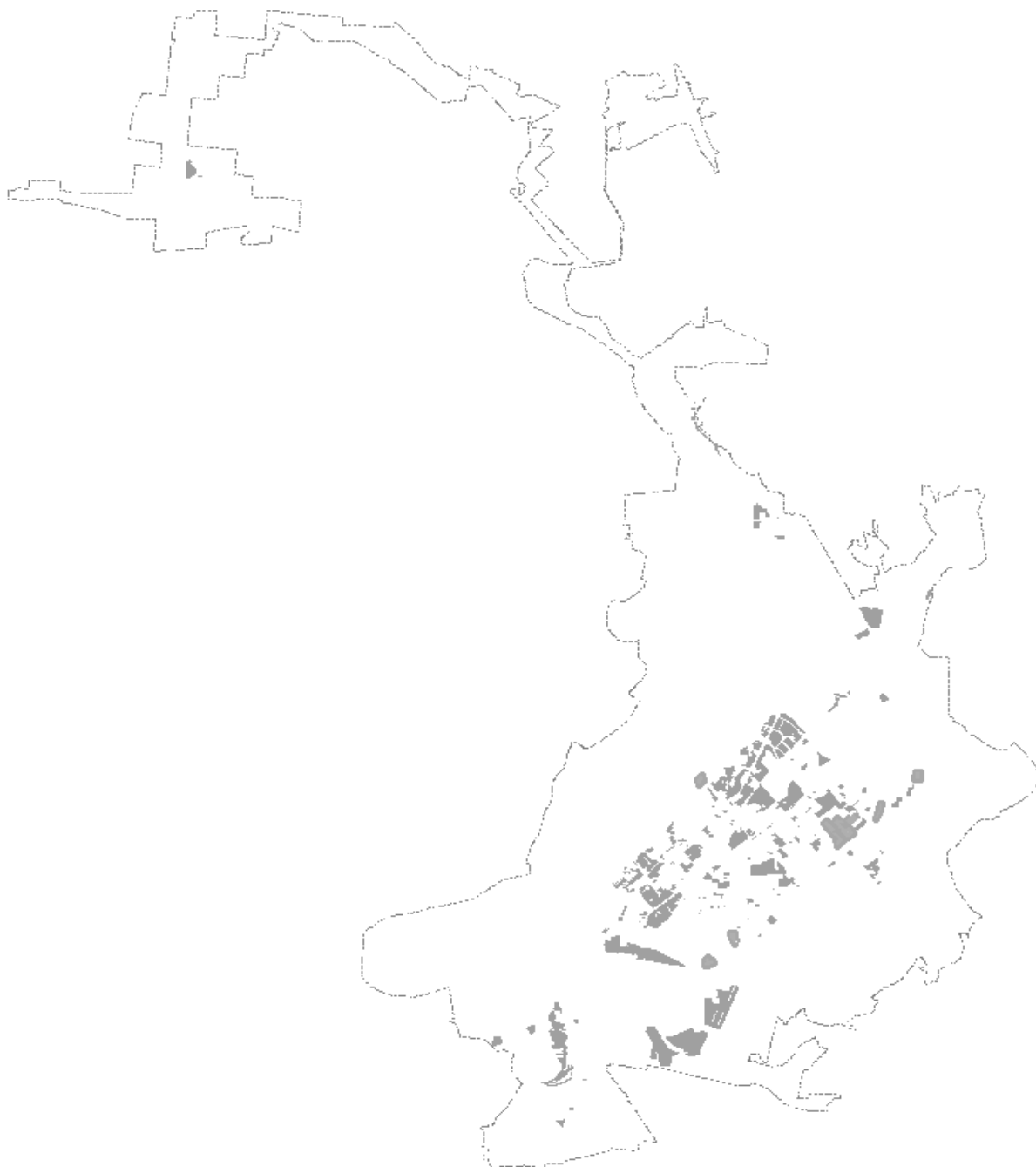
».

Приложение 4 к Решению Думы городского  
округа Самара от 27.12.2022 № 265  
«Приложение 5 к Правилам землепользования  
и застройки городского округа Самара

Графическое описание местоположения границ  
территориальной зоны застройки многоэтажными жилыми домами (Ж-4)  
(наименование объекта, местоположение которого описано)

Сведения об объекте	
Местоположение объекта	Самарская область, городской округ Самара
Площадь объекта, кв.м	23458304

План границ объекта



Сведения о границах территориальной зоны застройки многоэтажными жилыми домами (Ж-4)

Сведения о местоположении границ объекта			
Система координат	МСК-63, зона 1, координаты математические		
Сведения о характерных точках границ объекта	№ точки	Координаты	
		X	Y
	1	377763,0196	1370182,3660
	2	378180,7569	1370333,6030
	3	378187,3050	1370325,7860
	4	378216,6510	1370293,6520
	5	378159,4083	1370213,0900
	6	378093,3977	1370120,1890
	7	378150,0355	1370080,8390
	8	378152,7795	1370078,9570
	9	378155,0243	1370077,4180
	10	378150,4990	1370071,1650
	11	378149,9030	1370070,3410
	12	378098,1761	1369997,7680
	13	378097,5887	1369996,9430
	14	378109,8479	1369988,6630
	15	378091,7923	1369963,3970
	16	378091,3251	1369962,7550
	17	378085,5554	1369954,5270
	18	378014,4995	1370004,7210
	1	377763,0196	1370182,3660
	19	378533,5200	1370623,4200
	20	378661,4372	1370661,8732
	21	378665,8890	1370645,6140
	22	378665,8899	1370645,6112
	23	378665,8900	1370645,6100
	24	378667,9577	1370639,1367
	25	378678,4494	1370606,2861
	26	378694,0380	1370557,4770
	27	378684,8212	1370554,8567
	28	378693,3714	1370521,1467
	29	378697,8031	1370505,5290
	30	378606,0855	1370478,8809
	31	378579,5418	1370471,1689
	32	378575,7600	1370483,6800
	19	378533,5200	1370623,4200
	33	379593,3299	1369715,3499
	34	379597,0399	1369726,5499
	35	379597,3999	1369738,6499
	36	379597,3699	1369754,1799
	37	379598,1799	1369775,3699
	38	379600,5999	1369792,5399

Сведения о границах территориальной зоны застройки многоэтажными жилыми домами (Ж-4)

Сведения о характерных точках границ объекта	№ точки	Координаты	
		X	Y
	39	379604,6299	1369811,3799
	40	379606,1699	1369824,6499
	41	379609,0699	1369830,5799
	42	379611,8099	1369844,1699
	43	379613,0399	1369859,5799
	44	379615,8799	1369884,9399
	45	379621,6099	1369904,3899
	46	379633,2099	1369971,1099
	47	379641,5599	1369997,2099
	48	379645,0699	1370013,5899
	49	379648,0399	1370028,3099
	50	379649,3799	1370044,6499
	51	379648,4299	1370060,4999
	52	379647,2099	1370074,4699
	53	379646,6999	1370087,6399
	54	379648,6299	1370103,2199
	55	379653,1099	1370111,6899
	56	379653,2299	1370119,7499
	57	379655,0799	1370132,2299
	58	379693,7499	1370201,0099
	59	379701,9399	1370218,1899
	60	379707,7599	1370233,8199
	61	379706,7399	1370237,4099
	62	379724,2899	1370258,0299
	63	379729,3599	1370266,9399
	64	379733,5599	1370281,2899
	65	379744,4899	1370303,0899
	66	379752,5299	1370321,9599
	67	379772,9399	1370363,9899
	68	379778,6799	1370371,4499
	69	379793,6599	1370400,0299
	70	379807,8499	1370429,0099
	71	379813,9999	1370435,4099
	72	379816,4799	1370446,8899
	73	379819,8799	1370446,8999
	74	379819,8499	1370455,5799
	75	379818,3599	1370455,5699
	76	379819,3599	1370460,2499
	77	379824,0699	1370466,9999
	78	379841,2399	1370491,4599
	79	379846,4599	1370499,7399
	80	379855,1599	1370503,9399
	81	379860,2599	1370517,1699



Сведения о границах территориальной зоны застройки многоэтажными жилыми домами (Ж-4)

Сведения о характерных точках границ объекта	№ точки	Координаты	
		X	Y
	82	379864,0699	1370524,3199
	83	379880,6899	1370533,5999
	84	379883,0199	1370540,4399
	85	379895,9199	1370550,1199
	86	379904,0499	1370553,8599
	87	379906,2499	1370553,9899
	88	379955,6799	1370619,3399
	89	379960,5799	1370623,7999
	90	379967,3399	1370629,0399
	91	379971,4199	1370634,3599
	92	379971,3499	1370616,3599
	93	379980,2599	1370604,4799
	94	379990,4399	1370597,9499
	95	380027,3399	1370584,0099
	96	380037,8999	1370585,3899
	97	380057,5999	1370591,2799
	98	380073,6499	1370594,9499
	99	380076,9699	1370596,8199
	100	380087,2399	1370567,6399
	101	380061,9899	1370554,2699
	102	380048,2599	1370542,6499
	103	380026,6899	1370526,7799
	104	379926,6099	1370438,8499
	105	379918,1299	1370423,0099
	106	379900,5799	1370403,9699
	107	379893,9999	1370381,1799
	108	379886,6099	1370370,8699
	109	379863,2899	1370335,3299
	110	379847,8899	1370309,2799
	111	379836,9199	1370287,8499
	112	379811,0699	1370189,7499
	113	379791,7699	1370164,6199
	114	379778,8899	1370128,8699
	115	379768,9999	1370111,6599
	116	379736,2799	1370003,7199
	117	379729,1699	1369985,8999
	118	379718,7099	1369966,2699
	119	379716,9799	1369946,6999
	120	379693,0299	1369920,1299
	121	379684,0799	1369898,3799
	122	379668,3699	1369828,8899
	123	379661,2399	1369812,9099
	124	379657,5399	1369792,2999

Сведения о границах территориальной зоны застройки многоэтажными жилыми домами (Ж-4)

Сведения о характерных точках границ объекта	№ точки	Координаты	
		X	Y
	125	379660,8299	1369775,6299
	126	379664,6799	1369760,2399
	127	379666,1599	1369749,5699
	128	379664,8199	1369729,5599
	129	379667,6199	1369707,9099
	130	379673,5299	1369686,6199
	131	379679,0899	1369666,4999
	132	379680,6099	1369650,9999
	133	379683,6499	1369633,9199
	134	379700,3899	1369622,0799
	135	379717,1999	1369621,8299
	136	379731,2199	1369632,5299
	137	379736,4899	1369647,5699
	138	379736,7199	1369663,2399
	139	379731,7299	1369692,6099
	140	379724,2799	1369712,8199
	141	379724,7899	1369732,1899
	142	379724,0699	1369770,8599
	143	379725,9999	1369789,4599
	144	379724,6199	1369802,5899
	145	379745,5299	1369870,5099
	146	379772,9599	1369909,4199
	147	379814,6099	1369972,7699
	148	379816,5899	1369978,9999
	149	379827,5699	1369996,7099
	150	379828,7599	1370011,2799
	151	379833,7099	1370017,4599
	152	379844,4299	1370038,1099
	153	379844,6799	1370054,9099
	154	379845,7199	1370068,3899
	155	379848,8299	1370076,6999
	156	379859,5999	1370088,0899
	157	379869,4499	1370105,7299
	158	379874,7199	1370122,7399
	159	379883,0699	1370134,8699
	160	379894,9099	1370147,9899
	161	379922,3999	1370162,6299
	162	379944,5199	1370173,2799
	163	379960,9799	1370190,5799
	164	379985,2999	1370225,3799
	165	379998,6099	1370251,0099
	166	380009,1499	1370282,0999
	167	380020,6999	1370297,5899

Сведения о границах территориальной зоны застройки многоэтажными жилыми домами (Ж-4)

Сведения о характерных точках границ объекта	№ точки	Координаты	
		X	Y
	168	380036,6099	1370314,9699
	169	380066,1999	1370341,8299
	170	380085,3599	1370348,5699
	171	380114,2999	1370369,6099
	172	380166,6199	1370417,2699
	173	380206,0399	1370448,6599
	174	380283,8599	1370509,4899
	175	380284,7099	1370509,4599
	176	380293,5099	1370522,8499
	177	380302,4099	1370542,9099
	178	380300,9999	1370570,8099
	179	380284,3099	1370589,7299
	180	380262,0099	1370594,8199
	181	380238,6799	1370591,4799
	182	380215,3599	1370580,5599
	183	380213,9599	1370578,5199
	184	380159,6899	1370576,0399
	185	380147,8099	1370578,9899
	186	380130,8999	1370577,2899
	187	380112,5199	1370576,0699
	188	380108,5399	1370614,6499
	189	380132,1499	1370617,4899
	190	380134,3099	1370618,1099
	191	380157,1599	1370620,3099
	192	380166,6099	1370629,3799
	193	380178,3599	1370633,7199
	194	380186,1399	1370640,5999
	195	380194,4899	1370648,5499
	196	380201,9799	1370659,9199
	197	380215,4599	1370641,7799
	198	380238,2299	1370635,2799
	199	380263,6599	1370634,8999
	200	380288,6099	1370633,2799
	201	380319,9399	1370649,3099
	202	380323,5599	1370679,4199
	203	380347,3299	1370692,8599
	204	380356,6799	1370689,1299
	205	380372,1399	1370688,7599
	206	380380,8399	1370686,0199
	207	380398,7399	1370687,7699
	208	380408,9099	1370691,5299
	209	380413,0199	1370679,2999
	210	380419,1699	1370669,3799

Сведения о границах территориальной зоны застройки многоэтажными жилыми домами (Ж-4)

Сведения о характерных точках границ объекта	№ точки	Координаты	
		X	Y
	211	380429,3299	1370660,8899
	212	380440,1599	1370657,1999
	213	380456,0099	1370655,3899
	214	380470,0099	1370661,9799
	215	380491,4999	1370633,3899
	216	380500,4599	1370625,4299
	217	380505,1299	1370619,3199
	218	380509,0799	1370614,0399
	219	380525,4099	1370591,0599
	220	380531,4199	1370581,6699
	221	380536,9099	1370574,0899
	222	380498,7299	1370574,6099
	223	380485,1599	1370569,2999
	224	380474,9499	1370564,4499
	225	380464,0399	1370559,4799
	226	380436,9999	1370535,5699
	227	380433,6799	1370521,2499
	228	380434,6799	1370508,8699
	229	380440,3999	1370496,9699
	230	380449,2799	1370489,2999
	231	380457,6699	1370484,8199
	232	380468,2399	1370482,0699
	233	380481,7099	1370481,8699
	234	380495,9099	1370481,9799
	235	380546,3499	1370497,7699
	236	380563,5799	1370504,9699
	237	380576,4399	1370516,4899
	238	380581,5399	1370523,5899
	239	380587,4499	1370530,4999
	240	380592,2399	1370541,2499
	241	380594,7899	1370551,6599
	242	380605,8599	1370559,3799
	243	380618,5099	1370554,9899
	244	380618,6999	1370554,9899
	245	380621,5899	1370546,7799
	246	380621,6999	1370536,4999
	247	380636,5699	1370522,2799
	248	380638,7199	1370519,8499
	249	380639,7399	1370511,7299
	250	380640,9999	1370503,9299
	251	380635,9699	1370484,1499
	252	380621,6599	1370481,7499
	253	380607,2399	1370480,4299

## Сведения о границах территориальной зоны застройки многоэтажными жилыми домами (Ж-4)

Сведения о характерных точках границ объекта	№ точки	Координаты	
		X	Y
	254	380517,0999	1370455,8799
	255	380499,2399	1370449,1499
	256	380491,5699	1370445,9199
	257	380474,9199	1370437,4499
	258	380463,8799	1370435,5199
	259	380455,3999	1370435,2799
	260	380441,5099	1370433,5199
	261	380401,5499	1370417,7599
	262	380394,0799	1370412,1799
	263	380388,1999	1370408,4399
	264	380380,3699	1370400,6599
	265	380375,0499	1370394,0599
	266	380370,4399	1370385,1599
	267	380368,6799	1370377,9499
	268	380367,7499	1370373,6299
	269	380364,5599	1370374,9899
	270	380349,9199	1370375,7199
	271	380323,6199	1370366,5199
	272	380297,2899	1370347,8899
	273	380280,1199	1370322,5099
	274	380275,6399	1370299,6199
	275	380273,2999	1370292,5399
	276	380260,6299	1370272,1099
	277	380261,7199	1370257,3399
	278	380269,4799	1370244,9800
	279	380282,2899	1370239,9000
	280	380301,7499	1370241,0000
	281	380324,2699	1370239,6100
	282	380350,0099	1370244,6300
	283	380372,6599	1370261,0000
	284	380400,5199	1370284,9900
	285	380410,0599	1370306,6000
	286	380414,5499	1370324,0000
	287	380421,6299	1370324,0400
	288	380434,7099	1370327,5100
	289	380469,3499	1370349,0200
	290	380482,3099	1370361,6100
	291	380490,6799	1370371,0100
	292	380496,6799	1370374,2500
	293	380505,6299	1370377,3000
	294	380524,9399	1370378,1900
	295	380538,9799	1370378,8000
	296	380557,9999	1370380,7000

Сведения о границах территориальной зоны застройки многоэтажными жилыми домами (Ж-4)

Сведения о характерных точках границ объекта	№ точки	Координаты	
		X	Y
	297	380602,8399	1370380,4200
	298	380616,1399	1370382,0400
	299	380627,6699	1370384,9300
	300	380638,6999	1370385,8000
	301	380648,8899	1370386,5800
	302	380688,9899	1370390,2100
	303	380712,6299	1370391,9300
	304	380742,1699	1370392,8100
	305	380748,4699	1370396,9500
	306	380748,4700	1370396,9500
	307	380748,4700	1370396,9499
	308	380789,7599	1370391,2599
	309	380789,7600	1370391,2599
	310	380789,7600	1370391,2600
	311	380789,7600	1370391,2600
	312	380789,7600	1370391,2600
	313	380799,2200	1370388,0100
	314	380820,4500	1370374,7000
	315	380834,3500	1370369,1500
	316	380940,9600	1370361,0600
	317	380959,9199	1370371,1100
	318	380969,0400	1370387,1000
	319	380971,2700	1370400,3300
	320	380966,8800	1370415,0300
	321	380956,8300	1370427,2100
	322	380967,0000	1370422,9700
	323	380985,7600	1370418,9900
	324	381008,6100	1370417,7100
	325	381024,1899	1370419,7700
	326	381047,1499	1370426,5700
	327	381096,0000	1370425,4600
	328	381095,5300	1370417,7700
	329	381096,8600	1370403,4400
	330	381104,8099	1370390,9500
	331	381116,7550	1370383,3220
	332	381121,7990	1370380,1050
	333	381139,5234	1370375,4400
	334	381139,5251	1370375,4390
	335	381142,8700	1370374,5600
	336	381175,8564	1370380,3880
	337	381177,4470	1370380,6750
	338	381203,8099	1370378,2870
	339	381203,8145	1370378,2860

Сведения о границах территориальной зоны застройки многоэтажными жилыми домами (Ж-4)

Сведения о характерных точках границ объекта	№ точки	Координаты	
		X	Y
	340	381220,0300	1370376,8200
	341	381238,9200	1370378,8200
	342	381252,3617	1370395,3300
	343	381252,3700	1370395,3400
	344	381253,0800	1370412,5000
	345	381253,0803	1370412,4620
	346	381253,0820	1370412,5030
	347	381253,0866	1370411,7010
	348	381253,0866	1370411,7000
	349	381253,0900	1370411,3000
	350	381255,1200	1370413,9000
	351	381255,0113	1370411,2260
	352	381287,5127	1370410,0050
	353	381313,8580	1370411,1230
	354	381351,2120	1370411,6080
	355	381377,3320	1370407,0280
	356	381397,6660	1370378,9480
	357	381406,2730	1370338,5500
	358	381438,7170	1370311,9930
	359	381451,8320	1370317,3760
	360	381465,4610	1370309,4780
	361	381511,6260	1370331,0600
	362	381530,2850	1370338,3020
	363	381639,9160	1370382,9050
	364	381655,6510	1370403,4650
	365	381671,8790	1370435,6470
	366	381692,1810	1370438,2970
	367	381694,9980	1370440,4250
	368	381708,8140	1370439,2390
	369	381732,7030	1370454,1460
	370	381746,6090	1370467,1980
	371	381756,6030	1370469,9320
	372	381804,0750	1370456,2590
	373	381831,7930	1370460,9670
	374	381842,3930	1370478,0530
	375	381846,3680	1370480,1960
	376	381873,6700	1370459,3720
	377	381877,3420	1370442,9660
	378	381876,7360	1370402,1480
	379	381878,0060	1370365,1510
	380	381883,8820	1370352,9310
	381	381888,4160	1370343,5290
	382	381908,5160	1370322,7460

Сведения о границах территориальной зоны застройки многоэтажными жилыми домами (Ж-4)

Сведения о характерных точках границ объекта	№ точки	Координаты	
		X	Y
	383	381910,6330	1370322,0960
	384	381922,7440	1370318,3550
	385	381945,2240	1370311,4090
	386	381971,9390	1370303,1560
	387	381988,7320	1370301,3270
	388	381996,8210	1370300,4440
	389	382022,0310	1370313,7120
	390	382036,1060	1370326,3550
	391	382039,3980	1370327,8660
	392	382074,2630	1370362,8040
	393	382074,4600	1370363,0010
	394	382085,3840	1370348,2550
	395	382085,8220	1370347,6680
	396	382085,7600	1370347,5580
	397	382081,6650	1370340,7950
	398	382083,3440	1370319,5190
	399	382091,2900	1370299,6050
	400	382093,8740	1370283,3550
	401	382106,8610	1370269,9740
	402	382116,5700	1370257,3190
	403	382125,8590	1370247,2710
	404	382135,2800	1370229,5760
	405	382152,3330	1370218,3700
	406	382173,6340	1370208,5110
	407	382200,1580	1370213,4020
	408	382221,4010	1370221,2680
	409	382237,3740	1370234,3020
	410	382242,6300	1370244,4680
	411	382243,8090	1370245,1680
	412	382275,7430	1370287,5410
	413	382277,5640	1370297,7940
	414	382294,0840	1370302,4190
	415	382304,9610	1370304,7290
	416	382320,8420	1370307,7910
	417	382331,4490	1370313,9380
	418	382332,1680	1370314,0770
	419	382334,5920	1370312,8910
	420	382338,2930	1370311,0760
	421	382336,2090	1370303,8970
	422	382335,3690	1370301,0280
	423	382336,3220	1370297,3780
	424	382334,4490	1370273,2150
	425	382343,4680	1370245,4240



Сведения о границах территориальной зоны застройки многоэтажными жилыми домами (Ж-4)

Сведения о характерных точках границ объекта	№ точки	Координаты	
		X	Y
	426	382348,8380	1370230,7910
	427	382353,8930	1370217,0310
	428	382364,0620	1370192,3270
	429	382375,3260	1370176,0370
	430	382378,6110	1370170,6650
	431	382379,3080	1370158,3350
	432	382389,0970	1370127,4410
	433	382396,7440	1370116,6150
	434	382396,7400	1370116,6100
	435	382401,4500	1370109,9700
	436	382408,6152	1370079,5540
	437	382408,6171	1370079,5540
	438	382415,6220	1370049,8240
	439	382415,6343	1370041,6420
	440	382415,6700	1370021,3000
	441	382415,4546	1370007,1900
	442	382415,3330	1369999,0230
	443	382420,5160	1369975,5790
	444	382424,3657	1369963,9080
	445	382425,2700	1369961,1700
	446	382429,4000	1369946,7150
	447	382433,0716	1369933,8680
	448	382436,3221	1369930,5200
	449	382454,1250	1369912,1900
	450	382455,2200	1369911,9980
	451	382456,7600	1369911,7300
	452	382471,7900	1369909,1000
	453	382479,3612	1369906,1890
	454	382483,9060	1369904,4450
	455	382499,2720	1369894,6700
	456	382502,2344	1369894,1760
	457	382522,9900	1369890,7200
	458	382531,3869	1369891,2610
	459	382539,4480	1369891,7830
	460	382613,6010	1369892,5270
	461	382631,3550	1369899,7250
	462	382639,3010	1369905,6130
	463	382650,5650	1369908,4380
	464	382662,8510	1369910,4450
	465	382676,0310	1369910,2480
	466	382682,1230	1369907,8940
	467	382695,0110	1369901,9950
	468	382714,2790	1369893,9540

## Сведения о границах территориальной зоны застройки многоэтажными жилыми домами (Ж-4)

Сведения о характерных точках границ объекта	№ точки	Координаты	
		X	Y
	469	382735,2590	1369886,6140
	470	382746,1220	1369882,6650
	471	382796,8200	1369863,0500
	472	382796,9086	1369863,0160
	473	382796,9280	1369863,0080
	474	382816,7028	1369855,3720
	475	382817,2170	1369855,1730
	476	382841,3095	1369850,3300
	477	382841,3100	1369850,3300
	478	382845,5790	1369853,0990
	479	382853,3864	1369858,1620
	480	382856,9610	1369860,4800
	481	382856,9628	1369860,4800
	482	382886,5230	1369862,7000
	483	382889,6290	1369821,4440
	484	382891,1834	1369795,2400
	485	382932,8417	1369798,4180
	486	382934,2871	1369774,6400
	487	382915,0329	1369757,1570
	488	382915,0316	1369757,1560
	489	382915,0319	1369757,1520
	490	382915,0300	1369757,1500
	491	382916,5300	1369737,2600
	492	382916,5339	1369737,2600
	493	382916,5341	1369737,2580
	494	382916,6589	1369727,7120
	495	382916,6700	1369726,8900
	496	382906,8400	1369724,8000
	497	382860,0355	1369691,6470
	498	382804,2920	1369652,1570
	499	382804,2703	1369652,1350
	500	382804,5300	1369648,7100
	501	382803,2400	1369645,9800
	502	382738,8500	1369603,7700
	503	382738,8470	1369603,7720
	504	382738,8400	1369603,7540
	505	382738,7716	1369603,7050
	506	382738,8400	1369603,7500
	507	382727,8869	1369595,9390
	508	382715,3850	1369587,0190
	509	382715,3801	1369587,0200
	510	382715,3800	1369587,0200
	511	382712,5164	1369587,6670

Сведения о границах территориальной зоны застройки многоэтажными жилыми домами (Ж-4)

Сведения о характерных точках границ объекта	№ точки	Координаты	
		X	Y
	512	382651,3610	1369601,4870
	513	382651,3200	1369601,4950
	514	382651,3039	1369601,4990
	515	382647,5300	1369601,2000
	516	382598,6600	1369612,7700
	517	382598,5900	1369613,7200
	518	382598,5892	1369613,7300
	519	382598,5850	1369613,7480
	520	382596,7100	1369614,1910
	521	382589,4300	1369615,9100
	522	382589,4212	1369615,9120
	523	382589,4200	1369615,9100
	524	382588,8400	1369614,9600
	525	382585,6800	1369613,7400
	526	382532,8600	1369626,2600
	527	382446,8300	1369646,6600
	528	382442,8300	1369649,4300
	529	382442,6492	1369649,8020
	530	382442,6489	1369649,8020
	531	382442,6500	1369649,8000
	532	382438,0200	1369651,0200
	533	382437,1786	1369652,0370
	534	382402,5800	1369693,8470
	535	382402,5823	1369693,8470
	536	382402,5800	1369693,8500
	537	382418,8047	1369695,4100
	538	382430,8598	1369696,5720
	539	382427,8500	1369736,4100
	540	382427,8529	1369736,4100
	541	382426,5695	1369755,7380
	542	382330,9506	1369746,4100
	543	382308,0607	1369745,8150
	544	382203,7172	1369781,7610
	545	382188,8800	1369768,1860
	546	382172,9770	1369753,6920
	547	382149,8610	1369732,6030
	548	382141,5421	1369724,7240
	549	382145,2985	1369720,0686
	550	382142,8717	1369717,9096
	551	382122,8150	1369700,0740
	552	382122,8182	1369700,0700
	553	382100,2486	1369679,9890
	554	382100,2430	1369679,9950

Сведения о границах территориальной зоны застройки многоэтажными жилыми домами (Ж-4)

Сведения о характерных точках границ объекта	№ точки	Координаты	
		X	Y
	555	382083,8950	1369665,2200
	556	382067,5500	1369650,4500
	557	382067,5512	1369650,4488
	558	382067,5470	1369650,4450
	559	382037,1742	1369624,8530
	560	382024,9658	1369626,7250
	561	381998,3937	1369631,4270
	562	381990,5436	1369635,1310
	563	381988,9964	1369635,8610
	564	381990,7110	1369641,0090
	565	381985,9852	1369641,7120
	566	381985,9816	1369641,7130
	567	381981,5161	1369642,3760
	568	381981,4223	1369642,3900
	569	381981,4224	1369642,3900
	570	381977,9185	1369642,9100
	571	381964,4237	1369643,5030
	572	381958,9536	1369643,5840
	573	381956,9943	1369643,6140
	574	381954,1051	1369643,6570
	575	381944,0583	1369644,8760
	576	381939,3172	1369646,1370
	577	381930,5048	1369650,1090
	578	381922,7623	1369654,0650
	579	381915,6689	1369657,2120
	580	381908,8867	1369661,1760
	581	381904,0187	1369665,4570
	582	381899,5729	1369670,7320
	583	381898,9386	1369671,4840
	584	381898,2168	1369672,2460
	585	381893,7306	1369676,9830
	586	381889,6745	1369680,0430
	587	381889,6735	1369680,0440
	588	381887,1452	1369681,3490
	589	381880,6125	1369684,7210
	590	381861,1183	1369689,3820
	591	381847,9297	1369690,7810
	592	381843,6626	1369691,2330
	593	381836,1139	1369690,8170
	594	381829,2253	1369689,5880
	595	381829,0234	1369689,5010
	596	381825,2380	1369687,8860
	597	381827,1030	1369688,6820

Сведения о границах территориальной зоны застройки многоэтажными жилыми домами (Ж-4)

Сведения о характерных точках границ объекта	№ точки	Координаты	
		X	Y
	598	381786,7056	1369702,7830
	599	381754,5988	1369713,9900
	600	381679,7843	1369740,1050
	601	381679,5136	1369740,2000
	602	381679,3290	1369740,2640
	603	381647,0850	1369756,4880
	604	381641,5330	1369759,5140
	605	381626,9770	1369767,4020
	606	381604,5700	1369780,0090
	607	381597,8485	1369784,0770
	608	381597,8476	1369784,0780
	609	381516,9501	1369833,0490
	610	381497,3894	1369844,8900
	611	381395,4813	1369751,3400
	612	381395,4799	1369751,3410
	613	381371,5720	1369729,3940
	614	381359,6578	1369718,4620
	615	381347,0900	1369727,7000
	616	381336,6085	1369735,4010
	617	381336,6078	1369735,4000
	618	381282,8800	1369774,8700
	619	381276,3100	1369779,7000
	620	381240,3500	1369802,4000
	621	381239,9716	1369800,4800
	622	381210,2989	1369825,6230
	623	381233,3355	1369965,6140
	624	381241,6720	1369991,0590
	625	381258,0130	1370088,3060
	626	381274,3757	1370215,9880
	627	381245,0600	1370211,1600
	628	381171,3500	1370199,0200
	629	381079,7804	1370230,3060
	630	381013,9700	1369953,4100
	631	381007,5100	1369952,3400
	632	380997,8600	1369950,7400
	633	380968,3400	1369945,8700
	634	381027,7278	1370195,6200
	635	380990,4700	1370204,4600
	636	380991,7800	1370209,9600
	637	380984,9700	1370211,5800
	638	380984,7300	1370210,6000
	639	380945,8000	1370219,8600
	640	380946,1300	1370221,2300

Сведения о границах территориальной зоны застройки многоэтажными жилыми домами (Ж-4)

Сведения о характерных точках границ объекта	№ точки	Координаты	
		X	Y
	641	380933,7198	1370224,2037
	642	380933,7198	1370224,2037
	643	380897,4700	1370232,8900
	644	380897,2300	1370231,9100
	645	380897,2300	1370231,9100
	646	380897,2300	1370231,9100
	647	380838,9000	1370245,7700
	648	380839,1300	1370246,7500
	649	380832,3200	1370248,3600
	650	380832,1100	1370247,4800
	651	380832,1100	1370247,4800
	652	380832,1100	1370247,4800
	653	380818,4000	1370250,7400
	654	380853,7000	1370035,9800
	655	380871,1600	1369929,8000
	656	380871,1600	1369929,8000
	657	380871,1600	1369929,8000
	658	380856,3600	1369927,3500
	659	380843,1465	1370007,1980
	660	380691,3099	1370074,0599
	661	380648,5399	1370110,3599
	662	380567,4099	1370150,1699
	663	380497,7599	1370164,3999
	664	380431,7999	1370167,9199
	665	380293,1499	1370131,2099
	666	380207,9487	1370062,3546
	667	380130,2986	1369999,6016
	668	380130,2985	1369999,6017
	669	380130,2978	1369999,6011
	670	380122,9999	1370001,6199
	671	380102,1499	1369995,9299
	672	380082,0899	1369983,1599
	673	380070,4899	1369958,9699
	674	380065,2681	1369936,7408
	675	379916,9990	1369751,2468
	676	379874,2786	1369670,1151
	677	379829,5099	1369647,5099
	678	379826,6244	1369578,8997
	679	379796,1299	1369501,8199
	680	379777,2899	1369396,0999
	681	379787,3877	1369280,7099
	682	379778,7799	1369266,6999
	683	379772,6899	1369275,9499

Сведения о границах территориальной зоны застройки многоэтажными жилыми домами (Ж-4)

Сведения о характерных точках границ объекта	№ точки	Координаты	
		X	Y
	684	379770,6199	1369282,0399
	685	379767,9699	1369291,5099
	686	379760,9299	1369299,9199
	687	379756,7599	1369303,5399
	688	379752,0899	1369310,4799
	689	379738,8499	1369332,4899
	690	379733,9799	1369338,0999
	691	379729,8599	1369347,4899
	692	379723,4099	1369355,1499
	693	379717,4799	1369369,7299
	694	379711,9099	1369378,7899
	695	379693,6599	1369404,7799
	696	379687,7599	1369418,2499
	697	379688,0799	1369417,8199
	698	379684,3099	1369428,7799
	699	379680,4199	1369441,3599
	700	379674,7499	1369456,0999
	701	379668,9199	1369466,8499
	702	379665,6599	1369467,5899
	703	379660,6599	1369485,9199
	704	379655,5899	1369495,7699
	705	379642,4799	1369519,5499
	706	379633,8699	1369540,6099
	707	379624,9499	1369541,8399
	708	379616,8799	1369562,7199
	709	379606,2699	1369574,0799
	710	379606,5799	1369573,8599
	711	379606,2099	1369578,0599
	712	379594,8899	1369586,5399
	713	379595,3099	1369589,3799
	714	379596,3499	1369599,5699
	715	379594,2699	1369607,5999
	716	379593,5999	1369611,3699
	717	379594,2799	1369621,5499
	718	379593,9799	1369628,9199
	719	379595,0199	1369636,1899
	720	379596,2199	1369643,6499
	721	379597,3099	1369652,5999
	722	379597,3599	1369665,4099
	723	379597,4799	1369691,8599
	724	379596,6199	1369701,6099
	725	379594,5599	1369711,6399
	33	379593,3299	1369715,3499

Сведения о границах территориальной зоны застройки многоэтажными жилыми домами (Ж-4)

Сведения о характерных точках границ объекта	№ точки	Координаты	
		X	Y
	726	379754,7099	1369828,3299
	727	379759,5299	1369807,7199
	728	379772,5599	1369788,9799
	729	379789,7999	1369775,7699
	730	379809,1199	1369771,0099
	731	379832,7199	1369771,1399
	732	379855,2499	1369783,0399
	733	379870,3899	1369804,2799
	734	379875,0599	1369829,9599
	735	379875,8899	1369858,1599
	736	379863,8699	1369890,7199
	737	379846,8899	1369908,1999
	738	379823,9799	1369915,1199
	739	379799,8699	1369911,9699
	740	379777,0399	1369898,8399
	741	379762,9599	1369869,5499
	726	379754,7099	1369828,3299
	742	379823,6860	1371219,2920
	743	379840,6409	1371224,7968
	744	379840,6400	1371224,8000
	745	379858,4892	1371230,5701
	746	379879,9842	1371237,5230
	747	379884,6858	1371239,0440
	748	379884,6872	1371239,0391
	749	379884,6900	1371239,0400
	750	379902,3268	1371178,1352
	751	379906,0193	1371165,3860
	752	379906,0542	1371165,2632
	753	379913,5900	1371139,2400
	754	379920,9500	1371113,8300
	755	379924,2300	1371102,5600
	756	379926,2771	1371095,5262
	757	379925,9753	1371095,2160
	758	379874,8600	1371042,6700
	742	379823,6860	1371219,2920
	759	380469,5339	1374753,7612
	760	380493,4500	1374768,2700
	761	380571,3600	1374816,4100
	762	380659,7600	1374871,2700
	763	380700,9400	1374896,7400
	764	380720,9400	1374909,8800
	765	380744,0800	1374925,0800
	766	380750,0200	1374917,4000



Сведения о границах территориальной зоны застройки многоэтажными жилыми домами (Ж-4)

Сведения о характерных точках границ объекта	№ точки	Координаты	
		X	Y
	767	380761,8300	1374902,1600
	768	380804,0400	1374847,6200
	769	380834,9600	1374872,8700
	770	380847,0340	1374866,2760
	771	380849,6950	1374869,1450
	772	380883,2447	1374905,2031
	773	381023,5259	1375055,9725
	774	381023,0150	1375057,0660
	775	381014,8720	1375073,2610
	776	380995,6220	1375111,7020
	777	380988,3260	1375126,2590
	778	380993,8480	1375129,5580
	779	381034,5890	1375151,0710
	780	381087,7950	1375179,1730
	781	381096,2046	1375183,3884
	782	381190,0286	1375000,1820
	783	381303,9840	1374776,9863
	784	381379,8656	1374686,3422
	785	381453,6162	1374598,2435
	786	381564,3063	1374535,8700
	787	381640,3130	1374493,1734
	788	381721,6287	1374448,4451
	789	381790,8854	1374410,3499
	790	382168,3243	1374202,7368
	791	382189,6002	1374191,3407
	792	382199,5955	1374180,2067
	793	382239,6064	1374135,6375
	794	382267,6804	1373814,3214
	795	382045,5947	1373760,4322
	796	381589,5489	1374009,5728
	797	381580,2600	1373993,9900
	798	381460,2000	1374059,0300
	799	381460,1600	1374059,0500
	800	381425,5900	1374077,7800
	801	381401,3600	1374080,7800
	802	381401,2700	1374080,7500
	803	381198,1400	1374013,1600
	804	381142,3400	1373994,5900
	805	381129,2000	1373990,2200
	806	381127,2100	1373989,5500
	807	381071,6300	1373971,0600
	808	381068,9400	1373970,4500
	809	381064,9300	1373969,5500

Сведения о границах территориальной зоны застройки многоэтажными жилыми домами (Ж-4)

Сведения о характерных точках границ объекта	№ точки	Координаты	
		X	Y
	810	380929,2700	1373939,0700
	811	380852,5983	1373921,8412
	812	380841,4491	1373969,4200
	813	380832,3500	1374008,2500
	814	380790,8400	1374206,6300
	815	380777,6930	1374268,6469
	816	381095,1753	1374187,3668
	817	381117,5797	1374180,7494
	818	381110,6260	1374233,0179
	819	381089,4260	1374238,4380
	820	380931,9966	1374278,6868
	821	380860,5433	1374615,8512
	822	380843,8078	1374612,8213
	823	380913,6175	1374283,3926
	824	380733,1103	1374329,6104
	825	380680,4356	1374578,1989
	826	380663,9098	1374574,1799
	827	380714,7324	1374334,3160
	828	380549,4141	1374376,6447
	759	380469,5339	1374753,7612
	829	380914,9047	1375673,0476
	830	380963,8188	1375914,0928
	831	380978,8854	1375949,2967
	832	380979,1710	1375954,6440
	833	380976,3879	1375959,2522
	834	380976,3869	1375959,2538
	835	380973,6160	1375963,8420
	836	380986,2050	1375990,2250
	837	381229,6710	1376096,6290
	838	381714,9490	1376308,7420
	839	381990,4440	1376429,1550
	840	382000,6060	1376386,4470
	841	382000,6820	1376391,2430
	842	382004,9970	1376373,3910
	843	382019,4540	1376260,3540
	844	382045,7820	1376191,6430
	845	382068,6200	1376132,0560
	846	382050,2160	1376087,3000
	847	382050,2140	1376087,2951
	848	382050,2090	1376087,3070
	849	381965,3650	1375880,9140
	850	381962,5620	1375857,7110
	851	382138,6120	1375774,1590

Сведения о границах территориальной зоны застройки многоэтажными жилыми домами (Ж-4)

Сведения о характерных точках границ объекта	№ точки	Координаты	
		X	Y
	852	382193,9491	1375747,8904
	853	382193,9500	1375747,8900
	854	382194,0410	1375747,6780
	855	382177,5650	1375710,6970
	856	382162,1840	1375673,4520
	857	382151,8870	1375649,2710
	858	382142,5870	1375627,4730
	859	381985,4140	1375258,6950
	860	381965,0250	1375210,5120
	861	381941,3110	1375150,9250
	862	381940,3300	1375148,4580
	863	381924,2910	1375107,8990
	864	381934,2490	1375102,2600
	865	381864,8304	1374942,3876
	866	381797,9200	1374788,2900
	867	381826,3000	1374728,0700
	868	381781,2127	1374607,6530
	869	381701,4047	1374632,4065
	870	381539,9758	1374804,3537
	871	381439,3190	1374914,4420
	872	381404,4740	1374962,4919
	873	381404,4730	1374962,4940
	874	381345,9535	1375077,4326
	875	381345,4474	1375078,4267
	876	381338,2719	1375092,5202
	877	381195,2170	1375378,3871
	878	381193,3355	1375382,3406
	879	381096,6468	1375585,5086
	880	381043,1034	1375570,3354
	881	381050,3600	1375544,5100
	882	381041,9570	1375540,6912
	883	381040,3702	1375539,9694
	884	381042,7585	1375533,7226
	885	381045,3930	1375526,8430
	886	381045,3893	1375526,8416
	887	381045,3900	1375526,8400
	888	381038,5732	1375524,3312
	889	381039,1773	1375522,4230
	890	381039,5700	1375521,1900
	891	381039,5679	1375521,1892
	892	381039,5680	1375521,1890
	893	381035,3740	1375519,6890
	894	381037,8929	1375513,9111

Сведения о границах территориальной зоны застройки многоэтажными жилыми домами (Ж-4)

Сведения о характерных точках границ объекта	№ точки	Координаты	
		X	Y
	895	381048,9100	1375517,9200
	896	381048,9112	1375517,9177
	897	381048,9120	1375517,9180
	898	381051,4609	1375513,3950
	899	381056,0300	1375505,2900
	900	381080,3700	1375457,4300
	901	381081,4100	1375456,8900
	902	381087,7244	1375446,1502
	903	381088,5290	1375444,7830
	904	381088,5284	1375444,7827
	905	381088,5300	1375444,7800
	906	381076,4500	1375439,7400
	907	381073,8560	1375438,6727
	908	381072,7790	1375438,2280
	909	381047,0830	1375430,2600
	910	381046,7435	1375430,2085
	911	381043,9400	1375429,7800
	912	381028,0402	1375424,8994
	913	381026,1210	1375424,3100
	914	381020,3580	1375422,8360
	915	381017,6237	1375422,4217
	916	381017,2200	1375422,3600
	917	380985,8100	1375416,0400
	918	380980,3114	1375441,8956
	919	380971,6670	1375482,5320
	920	380967,4922	1375498,4827
	921	380956,8500	1375539,1200
	922	380955,2171	1375545,4301
	923	380948,7070	1375543,5853
	924	380928,1953	1375622,1450
	829	380914,9047	1375673,0476
	925	381363,3735	1367205,8610
	926	381364,6653	1367216,6130
	927	381366,1414	1367228,8610
	928	381366,1368	1367228,8640
	929	381366,1369	1367228,8650
	930	381403,0146	1367387,1670
	931	381407,7627	1367410,5210
	932	381413,9858	1367433,9700
	933	381444,4919	1367572,0820
	934	381445,5815	1367583,1500
	935	381492,0196	1367599,4720
	936	381489,2063	1367607,7630

## Сведения о границах территориальной зоны застройки многоэтажными жилыми домами (Ж-4)

Сведения о характерных точках границ объекта	№ точки	Координаты	
		X	Y
	937	381506,4800	1367613,8100
	938	381658,3900	1367666,9900
	939	381654,7700	1367646,3000
	940	381644,7300	1367588,9400
	941	381647,3900	1367574,5200
	942	381647,9600	1367573,0500
	943	381650,7800	1367556,1500
	944	381651,9200	1367553,1500
	945	381651,3800	1367552,9200
	946	381658,4600	1367514,6400
	947	381659,2600	1367512,8300
	948	381658,8200	1367512,6600
	949	381661,3015	1367499,2550
	950	381661,3100	1367499,2100
	951	381664,9800	1367479,3000
	952	381704,0700	1367267,2200
	953	381705,5300	1367267,6900
	954	381708,6900	1367261,2900
	955	381708,3697	1367260,6330
	956	381705,4430	1367259,7690
	957	381654,8516	1367242,2240
	958	381655,0710	1367241,7080
	959	381649,8950	1367239,4920
	960	381649,5223	1367240,3750
	961	381642,6680	1367237,9920
	962	381636,6240	1367235,7400
	963	381630,8970	1367233,5970
	964	381630,7871	1367233,8780
	965	381593,3581	1367220,8970
	966	381424,9619	1367160,7440
	967	381412,6388	1367155,4080
	968	381363,5644	1367205,6630
	969	381363,5650	1367205,6650
	925	381363,3735	1367205,8610
	970	381690,0592	1367532,2420
	971	381776,1121	1367548,9150
	972	381777,3750	1367543,3570
	973	381796,7005	1367446,6440
	974	381791,3840	1367445,7790
	975	381789,2630	1367445,4320
	976	381799,3780	1367387,9810
	977	381807,7030	1367340,6520
	978	381811,1710	1367338,8270

## Сведения о границах территориальной зоны застройки многоэтажными жилыми домами (Ж-4)

Сведения о характерных точках границ объекта	№ точки	Координаты	
		X	Y
	979	381818,0093	1367340,0050
	980	381828,5462	1367287,2730
	981	381829,9402	1367280,3980
	982	381762,5151	1367267,7540
	983	381739,4617	1367266,7250
	984	381738,2800	1367273,6300
	985	381691,2600	1367523,9400
	970	381690,0592	1367532,2420
	986	381870,2557	1368848,7610
	987	381910,6126	1368875,7760
	988	381936,5063	1368893,7210
	989	381937,0342	1368913,0010
	990	381923,6048	1368935,8310
	991	381915,2099	1368950,1030
	992	381913,2511	1368953,8430
	993	381919,5429	1368957,3490
	994	381948,7951	1368973,6490
	995	381995,3951	1368999,7210
	996	382028,9144	1369018,2960
	997	382035,3619	1369021,4230
	998	382042,2553	1369024,4370
	999	382046,0643	1369025,8690
	1000	382050,8766	1369027,6020
	1001	382055,5589	1369029,0980
	1002	382056,0606	1369029,2110
	1003	382057,7514	1369029,7950
	1004	382059,7558	1369030,1240
	1005	382063,4742	1369030,6990
	1006	382073,3591	1369032,4320
	1007	382090,4532	1369034,9940
	1008	382110,8918	1369037,7820
	1009	382137,9451	1369041,7760
	1010	382158,5324	1369044,7150
	1011	382201,4906	1369050,9690
	1012	382255,2070	1369058,7500
	1013	382271,3767	1369061,1000
	1014	382274,4518	1369061,5470
	1015	382275,7617	1369061,7310
	1016	382277,3271	1369061,9860
	1017	382277,5060	1369062,0310
	1018	382277,8776	1369062,1300
	1019	382278,2492	1369062,2570
	1020	382278,6394	1369062,3970

Сведения о границах территориальной зоны застройки многоэтажными жилыми домами (Ж-4)

Сведения о характерных точках границ объекта	№ точки	Координаты	
		X	Y
	1021	382279,0296	1369062,5680
	1022	382279,6427	1369062,8880
	1023	382280,1392	1369063,1980
	1024	382281,4216	1369057,5860
	1025	382280,3340	1369041,0340
	1026	382281,6008	1369041,2210
	1027	382292,2950	1369042,8000
	1028	382279,4684	1368956,2110
	1029	382279,4699	1368956,2100
	1030	382278,6040	1368950,3750
	1031	382305,3608	1368942,6390
	1032	382323,1681	1368933,3050
	1033	382323,0100	1368932,9600
	1034	382278,8700	1368934,7900
	1035	382278,6100	1368846,1400
	1036	382269,3100	1368835,3000
	1037	382266,8300	1368828,0600
	1038	382262,1800	1368818,0700
	1039	382257,3700	1368815,2300
	1040	382256,6500	1368802,2700
	1041	382252,1200	1368790,8300
	1042	382247,3000	1368787,7300
	1043	382232,3600	1368743,6200
	1044	382232,3100	1368733,9200
	1045	382210,7400	1368688,1800
	1046	382189,9800	1368688,1500
	1047	382189,9605	1368661,1840
	1048	381871,3570	1368847,7980
	986	381870,2557	1368848,7610
	1049	381974,5670	1370246,0150
	1050	381976,4100	1370223,6880
	1051	381989,2690	1370200,6090
	1052	382000,7880	1370187,7430
	1053	382013,4650	1370180,6770
	1054	382016,8630	1370176,5630
	1055	382016,6000	1370158,7840
	1056	382024,9400	1370127,0910
	1057	382031,4810	1370106,4610
	1058	382037,1090	1370098,9020
	1059	382044,0150	1370090,7810
	1060	382057,3560	1370073,2640
	1061	382080,9640	1370062,1170
	1062	382108,6970	1370064,1140

Сведения о границах территориальной зоны застройки многоэтажными жилыми домами (Ж-4)

Сведения о характерных точках границ объекта	№ точки	Координаты	
		X	Y
	1063	382115,9130	1370071,1040
	1064	382122,4320	1370077,4400
	1065	382132,6740	1370091,0950
	1066	382133,0680	1370117,6300
	1067	382132,5240	1370118,7360
	1068	382123,1800	1370137,7270
	1069	382112,6860	1370158,3390
	1070	382099,2540	1370171,7850
	1071	382089,8120	1370181,8230
	1072	382078,6970	1370195,2730
	1073	382068,5580	1370200,6530
	1074	382073,4710	1370225,7800
	1075	382069,7290	1370249,3290
	1076	382058,6920	1370264,3460
	1077	382045,9420	1370276,5470
	1078	382027,2070	1370285,3480
	1079	382012,3620	1370282,9460
	1080	382009,3550	1370282,4640
	1081	381995,2220	1370279,4780
	1082	381981,2460	1370263,9700
	1083	381976,3040	1370250,7020
	1049	381974,5670	1370246,0150
	1084	382022,2399	1369731,3430
	1085	382028,3800	1369729,2000
	1086	382072,9300	1369713,6500
	1087	382064,5300	1369689,5800
	1088	382105,7811	1369728,8430
	1089	382158,3200	1369778,8500
	1090	382172,7246	1369792,5600
	1091	382057,2805	1369832,7880
	1092	382051,5411	1369816,1130
	1093	382031,2200	1369757,0720
	1084	382022,2399	1369731,3430
	1094	382104,8115	1376914,1090
	1095	384010,1364	1377734,4514
	1096	384027,3667	1377693,7936
	1097	384063,1936	1377609,5415
	1098	384137,4147	1377434,9976
	1099	384145,2613	1377416,5449
	1100	384124,7428	1377406,0197
	1101	383960,3280	1377336,1071
	1102	383806,6611	1377352,2667
	1103	383796,6040	1377348,0848



Сведения о границах территориальной зоны застройки многоэтажными жилыми домами (Ж-4)

Сведения о характерных точках границ объекта	№ точки	Координаты	
		X	Y
	1104	383789,7518	1377344,9671
	1105	383784,6300	1377341,9013
	1106	383779,1068	1377337,5625
	1107	383774,9539	1377332,4701
	1108	383772,1023	1377327,8195
	1109	383769,6937	1377322,4414
	1110	383768,2956	1377317,4790
	1111	383767,4927	1377312,2309
	1112	383767,3958	1377306,5670
	1113	383768,1798	1377300,9222
	1114	383770,5286	1377293,4291
	1115	383882,2196	1377030,7712
	1116	383878,7084	1376795,2357
	1117	383798,7294	1376797,2082
	1118	383798,9824	1376814,7314
	1119	383799,8532	1376875,0224
	1120	383664,1285	1376816,7468
	1121	383628,7476	1376817,2756
	1122	383616,9456	1376845,0340
	1123	383554,2804	1376818,3906
	1124	383536,3731	1376818,6561
	1125	383521,1155	1376857,6420
	1126	383520,5364	1376818,8928
	1127	383520,3150	1376804,0750
	1128	383496,2561	1376804,6684
	1129	383496,6313	1376838,6262
	1130	383481,9530	1376873,1431
	1131	383457,7564	1376930,0427
	1132	383350,6380	1376884,4923
	1133	383350,6380	1376884,4923
	1134	383235,9197	1376835,7100
	1135	383300,2844	1376684,3472
	1136	383299,9174	1376659,7050
	1137	383334,9614	1376577,2926
	1138	383477,5157	1376575,1697
	1139	383493,7175	1376574,9284
	1140	383490,2422	1376260,4144
	1141	382371,6651	1376290,4837
	1094	382104,8115	1376914,1090
	1142	382279,2219	1376834,7772
	1143	382293,7034	1376800,7575
	1144	382566,7964	1376916,8865
	1145	382552,3277	1376950,9117

## Сведения о границах территориальной зоны застройки многоэтажными жилыми домами (Ж-4)

Сведения о характерных точках границ объекта	№ точки	Координаты	
		X	Y
	1142	382279,2219	1376834,7772
	1146	382350,8930	1370852,9300
	1147	382463,6230	1370853,6960
	1148	382549,7810	1370854,2840
	1149	382549,7800	1370854,2800
	1150	382550,7600	1370843,3400
	1151	382552,3700	1370825,4400
	1152	382553,1900	1370816,3300
	1153	382554,5000	1370801,7200
	1154	382553,6200	1370779,6400
	1155	382542,0500	1370779,6000
	1156	382540,9800	1370744,9800
	1157	382528,1400	1370744,4100
	1158	382526,0925	1370738,3880
	1159	382526,0851	1370738,3570
	1160	382526,0768	1370738,3410
	1161	382509,8800	1370690,7000
	1162	382509,2500	1370688,6000
	1163	382474,6700	1370691,9600
	1164	382465,7500	1370692,8300
	1165	382461,8500	1370692,7800
	1166	382453,4500	1370692,6800
	1167	382439,7400	1370692,5200
	1168	382412,2100	1370692,2100
	1169	382400,6600	1370692,0800
	1170	382394,9990	1370692,0160
	1171	382393,9586	1370726,3400
	1172	382392,9315	1370749,8460
	1173	382357,1960	1370746,5070
	1174	382357,4730	1370754,1030
	1175	382357,3668	1370755,6210
	1176	382354,0970	1370802,3990
	1177	382352,6920	1370814,0650
	1178	382352,7610	1370823,4200
	1146	382350,8930	1370852,9300
	1179	382388,8002	1376577,0942
	1180	382403,2802	1376543,0425
	1181	382676,3842	1376659,1762
	1182	382661,9042	1376693,2279
	1179	382388,8002	1376577,0942
	1183	382579,9451	1376962,6337
	1184	382594,4142	1376928,6075
	1185	382948,7373	1377079,2759

Сведения о границах территориальной зоны застройки многоэтажными жилыми домами (Ж-4)

Сведения о характерных точках границ объекта	№ точки	Координаты	
		X	Y
	1186	382934,2755	1377113,2848
	1183	382579,9451	1376962,6337
	1187	382647,8347	1376802,9822
	1188	382691,2623	1376700,8562
	1189	382704,9602	1376668,6438
	1190	382704,9602	1376668,6438
	1191	382745,6726	1376572,9030
	1192	382758,1683	1376578,2167
	1193	382717,4097	1376674,0664
	1194	383057,9682	1376822,4044
	1195	383044,2703	1376854,6167
	1196	382703,7119	1376706,2788
	1197	382660,3306	1376808,2960
	1187	382647,8347	1376802,9822
	1198	382764,0650	1370167,3980
	1199	382765,5980	1370173,1650
	1200	382774,3140	1370173,8730
	1201	382799,6860	1370176,0370
	1202	382815,4500	1370181,4390
	1203	382840,1600	1370190,2800
	1204	382841,7340	1370190,6810
	1205	382849,1280	1370186,6700
	1206	382863,0530	1370184,7130
	1207	382878,2040	1370185,4870
	1208	382977,7510	1370176,6760
	1209	382995,2560	1370177,3990
	1210	383024,5990	1370169,5880
	1211	383048,4840	1370159,1630
	1212	383056,0180	1370155,8680
	1213	383087,2540	1370143,0490
	1214	383113,4610	1370137,1760
	1215	383122,9190	1370134,2630
	1216	383123,0610	1370128,4930
	1217	383125,4740	1370081,3670
	1218	383141,7109	1370066,4830
	1219	383275,6586	1370076,6040
	1220	383310,7065	1370079,0230
	1221	383319,7121	1369963,7170
	1222	383330,2547	1369828,7300
	1223	383068,7652	1369808,8600
	1224	382973,8720	1369801,5700
	1225	382968,2639	1369875,7920
	1226	382955,5595	1369875,0630

Сведения о границах территориальной зоны застройки многоэтажными жилыми домами (Ж-4)

Сведения о характерных точках границ объекта	№ точки	Координаты	
		X	Y
	1227	382946,0830	1370017,5430
	1228	382944,1930	1370042,6150
	1229	382942,6450	1370063,3220
	1230	382939,4950	1370105,4060
	1231	382913,6530	1370104,1730
	1232	382913,6530	1370104,1620
	1233	382907,5111	1370103,8590
	1234	382907,5100	1370103,8730
	1235	382903,9810	1370103,7050
	1236	382880,6896	1370102,6000
	1237	382878,9930	1370109,1990
	1238	382880,2670	1370112,3120
	1239	382863,5640	1370127,9710
	1240	382845,0880	1370126,9270
	1241	382834,5390	1370123,5830
	1242	382826,4730	1370120,8750
	1243	382822,5820	1370120,0720
	1244	382813,7200	1370122,2950
	1245	382807,3210	1370127,8500
	1246	382797,3970	1370136,2820
	1247	382788,6330	1370141,9940
	1248	382778,2820	1370153,6780
	1249	382766,5110	1370162,8970
	1250	382764,1420	1370166,6820
	1198	382764,0650	1370167,3980
	1251	383285,3734	1376313,4086
	1252	383314,3722	1376312,9768
	1253	383314,7966	1376341,4756
	1254	383320,2963	1376341,3937
	1255	383321,2378	1376404,6115
	1256	383315,7380	1376404,6934
	1257	383316,3821	1376447,9714
	1258	383287,3837	1376448,4032
	1251	383285,3734	1376313,4086
	1259	383333,3645	1377299,2387
	1260	383359,5456	1377237,6702
	1261	383654,0390	1377362,9007
	1262	383627,8664	1377424,4709
	1259	383333,3645	1377299,2387
	1263	383707,3787	1377441,9354
	1264	383721,8386	1377407,9308
	1265	383809,0268	1377445,0198
	1266	383809,0344	1377445,0026

Сведения о границах территориальной зоны застройки многоэтажными жилыми домами (Ж-4)

Сведения о характерных точках границ объекта	№ точки	Координаты	
		X	Y
	1267	384062,0304	1377552,5652
	1268	384047,6467	1377586,6309
	1263	383707,3787	1377441,9354
	1269	384837,5158	1375649,3520
	1270	384936,4159	1375458,7700
	1271	385042,6852	1375276,0390
	1272	385501,2353	1374457,1530
	1273	385594,8647	1374234,5980
	1274	385669,3000	1374002,8070
	1275	385714,0081	1373525,6050
	1276	385716,5307	1373520,0388
	1277	385739,9100	1373526,7300
	1278	385741,2100	1373519,6600
	1279	385743,8200	1373505,5000
	1280	385748,6100	1373495,5500
	1281	385754,1600	1373488,4100
	1282	385756,1300	1373479,2000
	1283	385763,0300	1373468,5200
	1284	385776,1400	1373448,5600
	1285	385786,5600	1373437,1200
	1286	385791,3900	1373429,9900
	1287	385799,7200	1373420,6900
	1288	385833,7500	1373383,4900
	1289	385846,9300	1373368,4700
	1290	385862,7800	1373352,6400
	1291	385919,8300	1373089,7900
	1292	385919,4282	1373089,7956
	1293	385928,0477	1373061,7043
	1294	385723,4400	1373044,2200
	1295	385786,2100	1372624,9100
	1296	385900,6100	1372645,7900
	1297	385901,8300	1372632,9000
	1298	386057,8600	1372656,0600
	1299	386062,0400	1372659,0900
	1300	386063,0100	1372661,1700
	1301	386069,8300	1372663,0300
	1302	386070,1900	1372664,5500
	1303	386071,3900	1372665,8700
	1304	386072,9300	1372666,7200
	1305	386078,8300	1372667,9100
	1306	386085,8900	1372668,9500
	1307	386087,0400	1372660,3800
	1308	386121,5700	1372665,5100

Сведения о границах территориальной зоны застройки многоэтажными жилыми домами (Ж-4)

Сведения о характерных точках границ объекта	№ точки	Координаты	
		X	Y
	1309	386228,3800	1372658,1100
	1310	386228,3699	1372662,5756
	1311	386244,3140	1372662,0070
	1312	386260,7160	1372512,1600
	1313	386263,1281	1372471,8500
	1314	386263,6687	1372465,2730
	1315	386188,8830	1372271,6820
	1316	386157,9663	1372277,6710
	1317	386138,2564	1372295,5750
	1318	386111,3200	1372297,6400
	1319	386108,1200	1372298,1700
	1320	386108,1700	1372298,6300
	1321	386100,6800	1372299,3300
	1322	386100,6200	1372299,0100
	1323	386094,7500	1372299,0300
	1324	386086,6400	1372299,1000
	1325	386084,6200	1372299,1500
	1326	386080,3400	1372300,1500
	1327	386071,8700	1372300,7800
	1328	386066,9200	1372301,0700
	1329	386057,9200	1372301,7700
	1330	386055,3300	1372301,9400
	1331	386047,0500	1372302,5400
	1332	386044,4900	1372302,3400
	1333	386036,7400	1372301,0300
	1334	386033,9600	1372297,4100
	1335	386029,2100	1372294,8900
	1336	386022,3808	1372290,2684
	1337	386023,7354	1372298,1739
	1338	386002,8115	1372294,2582
	1339	386000,8883	1372283,0233
	1340	386001,8500	1372277,8900
	1341	386002,2100	1372275,9200
	1342	386000,5400	1372275,6200
	1343	386000,9100	1372273,6500
	1344	386001,6600	1372269,6100
	1345	385998,4910	1372269,0185
	1346	385984,9343	1372189,8210
	1347	385988,3300	1372189,8600
	1348	385984,4057	1372186,7330
	1349	385981,3480	1372168,8701
	1350	385988,7700	1372161,8000
	1351	385998,7727	1372152,4937

Сведения о границах территориальной зоны застройки многоэтажными жилыми домами (Ж-4)

Сведения о характерных точках границ объекта	№ точки	Координаты	
		X	Y
	1352	386009,9351	1372217,6370
	1353	386038,7500	1372206,1400
	1354	386039,4700	1372197,1000
	1355	386039,7900	1372195,5100
	1356	386041,7000	1372185,7700
	1357	386046,3400	1372181,8000
	1358	386013,9770	1372143,6710
	1359	386089,3236	1372076,0760
	1360	386080,6490	1372070,1570
	1361	386074,2980	1372065,8070
	1362	386072,4980	1372061,7260
	1363	386071,9250	1372059,7620
	1364	386071,2750	1372057,4920
	1365	386070,9730	1372055,5360
	1366	386061,9170	1372050,1410
	1367	386060,1610	1372049,1040
	1368	386058,0480	1372047,8380
	1369	386045,4300	1372039,3620
	1370	386037,0530	1372036,5990
	1371	386033,2530	1372035,3440
	1372	386024,0810	1372032,3220
	1373	386014,0950	1372029,0330
	1374	386004,2170	1372025,8243
	1375	386004,2500	1372025,6800
	1376	385941,1500	1372004,7600
	1377	385914,4200	1371995,9800
	1378	385894,6600	1371989,4400
	1379	385894,5625	1371990,0136
	1380	385880,1924	1371985,0340
	1381	385880,1899	1371985,0330
	1382	385880,2500	1371984,6800
	1383	385838,4600	1371970,8600
	1384	385699,5500	1372008,0500
	1385	385621,5700	1372035,5700
	1386	385616,7754	1372041,3470
	1387	385615,3904	1372041,7890
	1388	385563,4721	1372092,8430
	1389	385501,1063	1372303,7440
	1390	385484,6952	1372429,2330
	1391	385458,7539	1372541,8940
	1392	385446,9100	1372555,6400
	1393	385440,0900	1372559,2800
	1394	385436,3500	1372589,2700

Сведения о границах территориальной зоны застройки многоэтажными жилыми домами (Ж-4)

Сведения о характерных точках границ объекта	№ точки	Координаты	
		X	Y
	1395	385435,7000	1372594,3000
	1396	385434,9400	1372600,4700
	1397	385444,1542	1372605,3000
	1398	385444,1539	1372605,3010
	1399	385472,3186	1372620,2080
	1400	385475,8100	1372622,0900
	1401	385510,0800	1372639,9900
	1402	385509,6212	1372630,8850
	1403	385525,3362	1372634,6340
	1404	385526,2000	1372650,2500
	1405	385518,4500	1372661,1000
	1406	385489,0800	1372667,5200
	1407	385487,4401	1372813,3670
	1408	385481,9797	1372835,7400
	1409	385474,1900	1372867,6400
	1410	385450,7400	1372963,8000
	1411	385457,7984	1372965,5160
	1412	385475,2100	1372969,7500
	1413	385471,4400	1372980,3300
	1414	385456,3706	1372974,0400
	1415	385452,8132	1372995,2770
	1416	385450,7235	1373029,5150
	1417	385398,2641	1373178,3760
	1418	385365,1653	1373294,9130
	1419	385384,0388	1373301,5000
	1420	385413,1072	1373305,8891
	1421	385407,0465	1373325,0380
	1422	385378,3289	1373320,6900
	1423	385359,6915	1373314,1850
	1424	385343,2530	1373372,0640
	1425	385340,5608	1373392,7750
	1426	385248,1661	1373378,5200
	1427	385196,0295	1373678,9240
	1428	385195,6400	1373679,4100
	1429	385195,9304	1373679,4950
	1430	385206,3700	1373682,5500
	1431	385215,6600	1373667,3800
	1432	385248,3500	1373610,2200
	1433	385268,0600	1373583,3800
	1434	385279,6600	1373577,7400
	1435	385303,3200	1373553,1800
	1436	385302,7500	1373566,0900
	1437	385299,6600	1373569,2000



Сведения о границах территориальной зоны застройки многоэтажными жилыми домами (Ж-4)

Сведения о характерных точках границ объекта	№ точки	Координаты	
		X	Y
	1438	385292,9900	1373577,2400
	1439	385272,6200	1373588,3900
	1440	385262,2200	1373608,3800
	1441	385250,9900	1373624,3500
	1442	385246,8300	1373631,4600
	1443	385241,0500	1373638,6900
	1444	385234,1000	1373653,5800
	1445	385231,2700	1373667,7900
	1446	385231,7600	1373690,2000
	1447	385226,9100	1373704,5400
	1448	385215,0800	1373730,0900
	1449	385185,1072	1373741,8570
	1450	385006,1585	1374772,9330
	1269	384837,5158	1375649,3520
	1451	385744,9700	1372942,4300
	1452	385748,9724	1372911,9770
	1453	385748,9870	1372911,8656
	1451	385744,9700	1372942,4300
	1454	385747,6100	1372974,3100
	1455	385783,8900	1372979,6600
	1456	385784,5300	1372975,3100
	1457	385800,0000	1372976,9900
	1458	385802,9700	1372977,4300
	1459	385804,1700	1372978,4400
	1460	385804,9500	1372979,7800
	1461	385805,1600	1372981,3100
	1462	385801,0900	1373017,5600
	1463	385801,3100	1373019,0700
	1464	385802,2500	1373020,3000
	1465	385803,5800	1373021,7500
	1466	385858,0500	1373028,2000
	1467	385859,3300	1373019,0400
	1468	385874,1500	1373021,3200
	1469	385869,4700	1373050,9000
	1470	385921,9100	1373057,7400
	1471	385929,6700	1373029,8500
	1472	385945,9396	1372973,6512
	1473	385925,2086	1372970,2600
	1474	385884,9648	1372963,6850
	1475	385788,4724	1372948,0730
	1476	385788,4727	1372948,0700
	1477	385788,4700	1372948,0700
	1478	385789,3433	1372942,0620

Сведения о границах территориальной зоны застройки многоэтажными жилыми домами (Ж-4)

Сведения о характерных точках границ объекта	№ точки	Координаты	
		X	Y
	1479	385789,8783	1372938,3700
	1480	385761,6200	1372934,6900
	1481	385751,2500	1372943,3500
	1454	385747,6100	1372974,3100
	1482	385791,8300	1373042,6100
	1483	385853,1100	1373049,8800
	1484	385865,1700	1373051,3000
	1485	385867,0600	1373035,4100
	1486	385793,9000	1373026,7400
	1482	385791,8300	1373042,6100
	1487	385792,6035	1372634,0735
	1488	385848,4400	1372642,0660
	1489	385908,3900	1372650,7620
	1490	385848,4400	1372641,7700
	1487	385792,6035	1372634,0735
	1491	385901,0296	1377615,5600
	1492	385939,1035	1377678,1340
	1493	385942,7636	1377676,2300
	1494	385954,7400	1377670,0000
	1495	385955,0331	1377669,8285
	1496	385955,0700	1377669,7900
	1497	386027,1300	1377627,4800
	1498	386025,8400	1377607,8300
	1499	386012,4200	1377608,6600
	1500	386011,2200	1377608,7400
	1501	385936,4100	1377613,3700
	1491	385901,0296	1377615,5600
	1502	385948,9608	1372986,2743
	1503	385952,1431	1372974,6660
	1504	385951,9027	1372974,6267
	1502	385948,9608	1372986,2743
	1505	385993,0300	1372654,5500
	1506	386008,3415	1372656,3730
	1507	386010,4953	1372656,6290
	1505	385993,0300	1372654,5500
	1508	386026,5400	1372323,9800
	1509	386026,6800	1372323,8200
	1510	386027,4217	1372319,6868
	1511	386029,4278	1372331,3946
	1512	386026,7500	1372324,0200
	1508	386026,5400	1372323,9800
	1513	386026,8000	1372351,7400
	1514	386029,7928	1372333,5244

Сведения о границах территориальной зоны застройки многоэтажными жилыми домами (Ж-4)

Сведения о характерных точках границ объекта	№ точки	Координаты	
		X	Y
	1515	386041,3944	1372401,2307
	1516	386034,4400	1372401,3600
	1517	386028,8000	1372371,1700
	1518	386027,8500	1372366,0800
	1513	386026,8000	1372351,7400
	1519	386033,2320	1372570,2932
	1520	386040,1119	1372512,1650
	1521	386035,6306	1372485,9857
	1522	386035,9900	1372474,7500
	1523	386042,8800	1372473,0100
	1524	386046,4800	1372472,1100
	1525	386051,4212	1372459,7462
	1526	386060,0693	1372510,2160
	1527	386050,4291	1372592,7996
	1528	386033,6200	1372590,1000
	1529	386033,3900	1372580,5800
	1519	386033,2320	1372570,2932
	1530	386175,2658	1378625,7000
	1531	386219,7765	1378666,0110
	1532	386268,2669	1378708,9295
	1533	386315,7140	1378653,0830
	1534	386286,9870	1378627,4410
	1535	386280,5000	1378621,6500
	1536	386271,7100	1378631,5000
	1537	386269,7800	1378630,3500
	1538	386266,3300	1378634,2400
	1539	386230,2100	1378608,2500
	1540	386261,8900	1378571,4500
	1541	386251,0890	1378561,7880
	1542	386239,2770	1378551,2250
	1530	386175,2658	1378625,7000
	1543	386328,9941	1372051,5640
	1544	386329,0100	1372051,5700
	1545	386333,0400	1372053,1600
	1546	386339,3500	1372048,8400
	1547	386339,3467	1372048,8350
	1548	386344,2067	1372045,5140
	1549	386346,5500	1372043,9100
	1550	386348,0460	1372043,5450
	1551	386351,3870	1372042,7280
	1552	386352,5230	1372042,4280
	1553	386356,7970	1372039,9680
	1554	386359,5300	1372038,2700

Сведения о границах территориальной зоны застройки многоэтажными жилыми домами (Ж-4)

Сведения о характерных точках границ объекта	№ точки	Координаты	
		X	Y
	1555	386361,7500	1372035,9400
	1556	386361,9926	1372035,6860
	1557	386362,8270	1372034,8070
	1558	386363,1800	1372034,4300
	1559	386368,5300	1372034,7100
	1560	386376,9500	1372038,3400
	1561	386373,4008	1372038,8900
	1562	386373,2220	1372041,4320
	1563	386373,1820	1372041,9720
	1564	386374,1003	1372043,5560
	1565	386376,2900	1372047,3300
	1566	386379,2600	1372047,9600
	1567	386380,3709	1372048,6670
	1568	386381,1600	1372049,1660
	1569	386382,1280	1372050,7610
	1570	386382,3000	1372053,0200
	1571	386378,2150	1372058,1639
	1572	386382,0660	1372061,1640
	1573	386390,0450	1372067,3760
	1574	386393,7380	1372070,2490
	1575	386393,7304	1372070,2577
	1576	386517,2413	1372174,4180
	1577	386527,9740	1372183,5520
	1578	386528,1020	1372184,8190
	1579	386529,4200	1372197,9200
	1580	386527,8830	1372222,0080
	1581	386534,1457	1372226,2620
	1582	386534,7380	1372226,6620
	1583	386536,4700	1372227,8300
	1584	386536,5870	1372227,9110
	1585	386537,6430	1372228,6370
	1586	386538,5500	1372228,6600
	1587	386539,5400	1372228,7000
	1588	386539,6474	1372233,9920
	1589	386539,7240	1372237,5680
	1590	386539,7310	1372238,2180
	1591	386542,3660	1372238,1890
	1592	386542,4926	1372238,1860
	1593	386542,7200	1372238,1800
	1594	386542,6500	1372241,9800
	1595	386542,5400	1372250,3200
	1596	386543,5400	1372250,3300
	1597	386550,0600	1372250,4200

Сведения о границах территориальной зоны застройки многоэтажными жилыми домами (Ж-4)

Сведения о характерных точках границ объекта	№ точки	Координаты	
		X	Y
	1598	386551,0600	1372250,4300
	1599	386550,8340	1372267,6260
	1600	386552,1340	1372267,6550
	1601	386554,3100	1372267,7100
	1602	386554,2000	1372272,8600
	1603	386554,1775	1372273,6630
	1604	386554,1700	1372273,9300
	1605	386554,2600	1372273,9600
	1606	386559,2000	1372275,8300
	1607	386564,1000	1372254,4000
	1608	386556,2100	1372253,3200
	1609	386564,3200	1372215,6400
	1610	386587,3000	1372157,4700
	1611	386586,0800	1372156,8100
	1612	386596,2069	1372132,8507
	1613	386585,0037	1372124,0230
	1614	386383,5641	1371949,5380
	1615	386379,7337	1371959,0924
	1616	386374,2600	1371954,7800
	1617	386362,6600	1371985,2100
	1618	386350,3100	1372017,5800
	1619	386355,5848	1372019,3287
	1620	386355,0190	1372020,7400
	1621	386347,7676	1372017,3290
	1622	386345,8961	1372016,4490
	1623	386338,9200	1372036,5700
	1624	386333,3900	1372039,9300
	1625	386335,1600	1372042,5100
	1626	386331,1300	1372045,1100
	1543	386328,9941	1372051,5640
	1627	386386,7318	1371941,6360
	1628	386537,0516	1372072,1340
	1629	386567,4187	1371989,2450
	1630	386396,2825	1371918,2869
	1627	386386,7318	1371941,6360
	1631	386515,3000	1373794,2300
	1632	386529,5300	1373798,3300
	1633	386529,7600	1373798,3910
	1634	386532,7000	1373799,2100
	1635	386535,2500	1373799,8900
	1636	386551,1400	1373804,0800
	1637	386548,5400	1373810,6200
	1638	386576,0400	1373821,6900

Сведения о границах территориальной зоны застройки многоэтажными жилыми домами (Ж-4)

Сведения о характерных точках границ объекта	№ точки	Координаты	
		X	Y
	1639	386576,2100	1373821,1200
	1640	386587,9500	1373824,7200
	1641	386585,9700	1373832,2300
	1642	386588,1600	1373832,8600
	1643	386588,9600	1373830,7900
	1644	386598,1300	1373833,5700
	1645	386619,6700	1373840,1100
	1646	386621,7500	1373831,5000
	1647	386639,8300	1373835,8600
	1648	386639,8900	1373835,6200
	1649	386651,5200	1373835,0900
	1650	386652,8200	1373835,4500
	1651	386658,4600	1373810,8500
	1652	386663,2900	1373811,7700
	1653	386666,3200	1373797,2600
	1654	386670,8100	1373786,0600
	1655	386686,2400	1373752,8600
	1656	386685,5700	1373752,4600
	1657	386691,0300	1373741,2800
	1658	386684,1800	1373737,9800
	1659	386679,6300	1373732,9600
	1660	386673,8100	1373730,5700
	1661	386676,1600	1373724,9200
	1662	386676,2300	1373724,7000
	1663	386677,5000	1373721,6100
	1664	386678,8200	1373718,4200
	1665	386680,0700	1373715,3800
	1666	386684,4100	1373705,0900
	1667	386688,7000	1373694,9300
	1668	386646,2700	1373677,3300
	1669	386646,2681	1373677,3343
	1670	386626,1700	1373669,0000
	1671	386615,6800	1373664,6500
	1672	386607,1500	1373689,1100
	1673	386606,2000	1373688,7600
	1674	386605,5400	1373690,6600
	1675	386603,3200	1373689,8900
	1676	386603,9800	1373688,0000
	1677	386599,5400	1373686,4400
	1678	386591,2400	1373683,5500
	1679	386589,2700	1373689,1700
	1680	386597,5800	1373692,0600
	1681	386595,6500	1373697,5800

## Сведения о границах территориальной зоны застройки многоэтажными жилыми домами (Ж-4)

Сведения о характерных точках границ объекта	№ точки	Координаты	
		X	Y
	1682	386593,7300	1373703,0600
	1683	386585,4400	1373700,1700
	1684	386585,0400	1373701,3000
	1685	386576,1000	1373697,6100
	1686	386550,5700	1373772,7800
	1687	386542,2600	1373770,5000
	1688	386535,0100	1373768,5100
	1689	386534,0300	1373770,3300
	1690	386522,5700	1373766,4000
	1691	386516,6200	1373786,5900
	1692	386516,2800	1373788,5700
	1631	386515,3000	1373794,2300
	1693	386541,6551	1374201,4559
	1694	386675,5400	1374360,9300
	1695	386683,4800	1374354,8500
	1696	386687,7400	1374360,4200
	1697	386695,2000	1374354,7000
	1698	386733,1800	1374404,3500
	1699	386728,8900	1374407,6300
	1700	386716,7400	1374391,7400
	1701	386705,6100	1374400,2500
	1702	386717,7700	1374416,1400
	1703	386730,8260	1374432,3447
	1704	386732,0400	1374431,0800
	1705	386747,6200	1374414,8200
	1706	386751,7700	1374410,4900
	1707	386771,1500	1374434,4600
	1708	386800,1800	1374469,7700
	1709	386804,9200	1374475,5600
	1710	386879,5600	1374566,9600
	1711	386858,6700	1374579,6700
	1712	386855,8374	1374581,3931
	1713	386867,8720	1374595,9430
	1714	387229,5904	1374846,5839
	1715	387323,8394	1374804,9253
	1716	387321,8800	1374802,3400
	1717	387290,5700	1374761,0300
	1718	387333,5000	1374729,6600
	1719	387349,3700	1374750,6500
	1720	387364,5700	1374770,7500
	1721	387367,6972	1374774,8853
	1722	387398,7077	1374753,2360
	1723	387504,8336	1374677,5080

Сведения о границах территориальной зоны застройки многоэтажными жилыми домами (Ж-4)

Сведения о характерных точках границ объекта	№ точки	Координаты	
		X	Y
	1724	387610,0223	1374600,4840
	1725	387664,3744	1374559,6509
	1726	387657,3911	1374550,1280
	1727	387639,3530	1374525,5340
	1728	387650,8200	1374516,0100
	1729	387556,4200	1374392,2500
	1730	387546,4800	1374398,9000
	1731	387538,2000	1374387,6000
	1732	387486,3333	1374316,8956
	1733	387489,7300	1374314,4900
	1734	387485,9800	1374309,2100
	1735	387482,5016	1374311,6722
	1736	387482,5000	1374311,6700
	1737	387476,9100	1374304,0400
	1738	387432,6000	1374243,6200
	1739	387384,1800	1374177,5900
	1740	387335,4300	1374111,1100
	1741	387295,4455	1374056,4633
	1742	387283,4100	1374040,1300
	1743	387276,1500	1374030,2200
	1744	387262,9203	1374014,3504
	1745	387275,7000	1374004,9700
	1746	387266,0700	1373991,8500
	1747	387250,7600	1373975,6400
	1748	387238,3314	1373984,7068
	1749	387230,1400	1373974,8400
	1750	387230,3500	1373974,6600
	1751	387228,4800	1373972,3100
	1752	387228,2100	1373972,5200
	1753	387223,4600	1373966,7800
	1754	387197,2700	1373944,7900
	1755	387198,2600	1373944,0300
	1756	387184,2700	1373930,6500
	1757	387182,2895	1373932,2096
	1758	387176,1300	1373927,0300
	1759	387165,0700	1373919,4500
	1760	387165,0657	1373919,4470
	1761	387165,2100	1373918,4900
	1762	387163,2036	1373918,1856
	1763	387144,7900	1373905,5700
	1764	387126,5800	1373893,1100
	1765	387123,3200	1373890,8800
	1766	387086,6103	1373870,9699



Сведения о границах территориальной зоны застройки многоэтажными жилыми домами (Ж-4)

Сведения о характерных точках границ объекта	№ точки	Координаты	
		X	Y
	1767	387053,3500	1373852,9300
	1768	387007,8500	1373833,3500
	1769	387002,1406	1373830,8978
	1770	386973,8745	1373818,7200
	1771	386953,5202	1373809,8070
	1772	386932,4574	1373865,1570
	1773	386839,7762	1373826,9290
	1774	386831,6200	1373824,7700
	1775	386830,8200	1373824,4100
	1776	386800,4100	1373812,3600
	1777	386755,7774	1373795,3731
	1778	386745,5089	1373818,5060
	1779	386733,9706	1373813,3343
	1780	386695,9613	1373908,2990
	1693	386541,6551	1374201,4559
	1781	386542,1400	1377752,5700
	1782	386546,4700	1377814,7200
	1783	386640,0100	1377809,4200
	1784	386632,0800	1377707,0200
	1785	386616,4800	1377693,6500
	1786	386557,9300	1377698,3200
	1787	386554,6200	1377703,7700
	1788	386557,1700	1377747,9400
	1789	386545,8900	1377749,0100
	1781	386542,1400	1377752,5700
	1790	386734,3790	1379142,7578
	1791	386738,5274	1379146,5410
	1792	386743,2238	1379164,8904
	1793	386744,9200	1379169,9200
	1794	386744,5428	1379170,0438
	1795	386745,5239	1379173,8770
	1796	386835,8802	1379294,5910
	1797	386849,9028	1379307,9560
	1798	386914,9525	1379385,1420
	1799	386913,5100	1379387,1800
	1800	386914,8200	1379388,5400
	1801	386914,9700	1379388,7000
	1802	386915,4000	1379389,1500
	1803	386915,8100	1379389,5700
	1804	386916,7200	1379390,5100
	1805	386917,5500	1379391,3700
	1806	386920,5600	1379394,4700
	1807	386921,3900	1379395,3400

Сведения о границах территориальной зоны застройки многоэтажными жилыми домами (Ж-4)

Сведения о характерных точках границ объекта	№ точки	Координаты	
		X	Y
	1808	386922,4900	1379396,4700
	1809	386923,6200	1379395,4200
	1810	386931,1100	1379388,5300
	1811	386936,4300	1379383,6300
	1812	386939,3800	1379380,9200
	1813	386942,3300	1379378,1900
	1814	386942,3314	1379378,1913
	1815	386942,3404	1379378,1830
	1816	386991,3614	1379323,1330
	1817	387157,2608	1379136,8320
	1818	387026,0352	1379020,8510
	1819	386912,0257	1378941,3320
	1790	386734,3790	1379142,7578
	1820	386749,4000	1378101,8800
	1821	386751,7600	1378146,1600
	1822	386769,7400	1378145,2000
	1823	386772,7400	1378145,0300
	1824	386778,7400	1378144,7200
	1825	386778,6739	1378143,4810
	1826	386776,3700	1378100,4400
	1827	386770,3750	1378100,7600
	1828	386767,3780	1378100,9280
	1820	386749,4000	1378101,8800
	1829	386768,4500	1373527,0800
	1830	386777,8100	1373529,1095
	1831	386788,4790	1373531,4240
	1832	386787,1790	1373538,1250
	1833	386786,3700	1373537,9800
	1834	386782,1200	1373555,3800
	1835	386783,7770	1373556,1080
	1836	386793,0600	1373560,1800
	1837	386802,7900	1373563,5190
	1838	386804,3207	1373557,4010
	1839	386803,5300	1373557,2200
	1840	386808,7300	1373540,2200
	1841	386809,9332	1373536,0750
	1842	386849,8500	1373544,7300
	1843	386850,6900	1373542,8500
	1844	386850,7500	1373542,7300
	1845	386868,7100	1373502,5300
	1846	386871,2000	1373501,2011
	1847	386870,0000	1373499,6400
	1848	386863,9600	1373491,9100

Сведения о границах территориальной зоны застройки многоэтажными жилыми домами (Ж-4)

Сведения о характерных точках границ объекта	№ точки	Координаты	
		X	Y
	1849	386786,1200	1373490,6800
	1850	386769,5800	1373524,7600
	1829	386768,4500	1373527,0800
	1851	386858,4499	1372710,4670
	1852	387077,6856	1372793,6800
	1853	387133,1399	1372649,4889
	1854	387125,2900	1372646,4400
	1855	387062,1500	1372621,3500
	1856	387060,8200	1372624,8300
	1857	387021,0100	1372609,1900
	1858	387022,7500	1372604,1600
	1859	387021,6300	1372603,7400
	1860	386971,5400	1372584,4400
	1861	386916,7915	1372563,3770
	1851	386858,4499	1372710,4670
	1862	386923,2700	1378064,5000
	1863	386929,1800	1378155,2600
	1864	386972,2000	1378169,0400
	1865	387006,2400	1378167,1500
	1866	387002,1900	1378103,6200
	1862	386923,2700	1378064,5000
	1867	386989,0800	1373693,8800
	1868	387005,9397	1373701,5207
	1869	387028,7100	1373711,8400
	1870	387033,4000	1373701,4700
	1871	387065,8400	1373629,8500
	1872	387026,2000	1373611,8900
	1867	386989,0800	1373693,8800
	1873	387042,8100	1374240,7400
	1874	387088,8800	1374207,0500
	1875	387099,9200	1374199,5300
	1876	387112,1100	1374189,9800
	1877	387113,4990	1374191,8219
	1878	387129,3800	1374180,4400
	1879	387156,2372	1374161,2590
	1880	387234,0947	1374105,8640
	1881	387248,5282	1374126,7270
	1882	387145,2358	1374201,3420
	1883	387152,5300	1374211,8300
	1884	387165,8000	1374230,5100
	1885	387098,3800	1374271,7400
	1886	387088,8900	1374257,5700
	1887	387087,9100	1374256,1200

Сведения о границах территориальной зоны застройки многоэтажными жилыми домами (Ж-4)

Сведения о характерных точках границ объекта	№ точки	Координаты	
		X	Y
	1888	387082,1215	1374246,9340
	1889	387058,1468	1374264,2530
	1890	387050,6200	1374253,7700
	1891	387043,6900	1374242,2100
	1873	387042,8100	1374240,7400
	1892	387080,4614	1373597,5505
	1893	387120,0200	1373611,1900
	1894	387119,9500	1373611,7000
	1895	387134,4900	1373616,1700
	1896	387136,5100	1373616,8700
	1897	387157,6800	1373618,4400
	1898	387141,8700	1373639,2300
	1899	387139,4800	1373645,5200
	1900	387112,4300	1373716,5700
	1901	387106,4600	1373733,5300
	1902	387108,4900	1373736,2800
	1903	387099,8900	1373756,6800
	1904	387097,4427	1373763,4925
	1905	387167,2068	1373800,8820
	1906	387214,3681	1373832,5080
	1907	387232,9800	1373819,9900
	1908	387235,1800	1373818,5600
	1909	387248,3100	1373810,0100
	1910	387256,0300	1373798,0700
	1911	387274,5300	1373773,4300
	1912	387274,6800	1373760,9000
	1913	387276,7900	1373735,2400
	1914	387283,0300	1373734,9800
	1915	387282,3500	1373713,8000
	1916	387283,3500	1373713,7700
	1917	387283,6900	1373708,6600
	1918	387285,7900	1373676,6400
	1919	387285,0700	1373673,0100
	1920	387288,4600	1373665,1500
	1921	387277,1100	1373659,6800
	1922	387272,4900	1373659,9100
	1923	387272,4700	1373658,9100
	1924	387267,2700	1373658,9700
	1925	387267,1700	1373657,3300
	1926	387230,8200	1373642,5300
	1927	387231,0600	1373641,8500
	1928	387210,2100	1373633,7300
	1929	387206,8600	1373642,7600

Сведения о границах территориальной зоны застройки многоэтажными жилыми домами (Ж-4)

Сведения о характерных точках границ объекта	№ точки	Координаты	
		X	Y
	1930	387180,0000	1373639,1600
	1931	387181,9400	1373625,7900
	1932	387170,8600	1373620,2500
	1933	387172,7694	1373602,8020
	1934	387174,9440	1373589,3960
	1935	387232,0401	1373452,5317
	1936	387168,2248	1373425,2869
	1937	387165,1990	1373432,0350
	1938	387164,7700	1373433,0500
	1939	387157,8100	1373449,6500
	1940	387153,6900	1373460,6900
	1941	387151,5200	1373466,5100
	1942	387142,9600	1373489,0000
	1943	387142,5030	1373488,8180
	1944	387122,2200	1373480,6490
	1945	387115,2800	1373477,8500
	1946	387112,9000	1373483,7600
	1947	387116,3200	1373485,1400
	1948	387115,5500	1373487,0300
	1949	387104,1800	1373514,6600
	1950	387101,4100	1373521,4100
	1951	387098,1000	1373529,4700
	1952	387094,8100	1373531,5000
	1953	387095,6400	1373531,8800
	1954	387111,5005	1373539,0664
	1955	387118,2000	1373542,1000
	1956	387121,9800	1373546,0600
	1957	387100,3400	1373596,0600
	1958	387084,4000	1373588,8500
	1892	387080,4614	1373597,5505
	1959	387094,6468	1372771,8650
	1960	387315,1663	1372856,5439
	1961	387354,1953	1372756,5000
	1962	387134,0890	1372669,3080
	1959	387094,6468	1372771,8650
	1963	387182,7079	1376096,5880
	1964	387197,2800	1376103,5800
	1965	387231,5800	1376101,1800
	1966	387244,1400	1376100,3400
	1967	387250,9400	1376099,8900
	1968	387250,7200	1376096,5500
	1969	387254,0110	1376096,3733
	1970	387261,7600	1376087,5000

Сведения о границах территориальной зоны застройки многоэтажными жилыми домами (Ж-4)

Сведения о характерных точках границ объекта	№ точки	Координаты	
		X	Y
	1971	387289,1800	1376049,9000
	1972	387230,3000	1375991,3700
	1973	387228,0788	1375989,0600
	1974	387219,5324	1376000,6010
	1975	387183,1340	1376092,7170
	1963	387182,7079	1376096,5880
	1976	387195,1600	1374381,9300
	1977	387263,1070	1374333,6223
	1978	387283,7281	1374362,0538
	1979	387216,4200	1374411,1600
	1976	387195,1600	1374381,9300
	1980	387201,6700	1374180,6600
	1981	387223,1000	1374164,1600
	1982	387226,1460	1374160,5450
	1983	387236,7700	1374152,5300
	1984	387284,0300	1374116,8400
	1985	387299,5800	1374137,3100
	1986	387215,1565	1374199,0030
	1987	387212,3460	1374195,2710
	1980	387201,6700	1374180,6600
	1988	387218,4800	1374211,8600
	1989	387252,9700	1374186,1800
	1990	387282,8400	1374226,2800
	1991	387272,1600	1374234,2300
	1992	387250,1600	1374250,6300
	1993	387249,2000	1374251,3400
	1994	387248,3400	1374251,9700
	1995	387245,6800	1374248,3900
	1996	387239,7100	1374240,3700
	1997	387224,9900	1374220,6100
	1988	387218,4800	1374211,8600
	1998	387247,7691	1374859,1800
	1999	387253,2258	1374862,9610
	2000	387308,5436	1374901,2910
	2001	387507,0263	1375035,8240
	2002	387643,1950	1375139,1940
	2003	387733,3644	1375074,9830
	2004	387794,3799	1375162,6990
	2005	387798,3352	1375169,5130
	2006	387805,4001	1375158,3510
	2007	387998,4582	1375014,7830
	2008	387982,9275	1374994,0190
	2009	387980,5474	1374990,7736

## Сведения о границах территориальной зоны застройки многоэтажными жилыми домами (Ж-4)

Сведения о характерных точках границ объекта	№ точки	Координаты	
		X	Y
	2010	387980,5800	1374990,7500
	2011	387993,9100	1374981,1100
	2012	387902,8600	1374857,0400
	2013	387889,0800	1374866,0000
	2014	387898,0900	1374860,1400
	2015	387840,1600	1374781,2000
	2016	387800,7000	1374723,2000
	2017	387775,0900	1374687,8500
	2018	387776,2600	1374687,0800
	2019	387760,4600	1374666,0100
	2020	387759,0400	1374666,6500
	2021	387694,4500	1374580,2200
	2022	387684,8882	1374587,6239
	2023	387675,3041	1374574,5540
	2024	387334,9928	1374820,5490
	1998	387247,7691	1374859,1800
	2025	387266,6761	1374287,8092
	2026	387301,1800	1374262,6000
	2027	387337,7500	1374315,2200
	2028	387304,5000	1374339,6400
	2025	387266,6761	1374287,8092
	2029	387288,3500	1376108,4900
	2030	387291,9900	1376154,9000
	2031	387385,4600	1376147,2100
	2032	387384,1600	1376125,8300
	2033	387361,4100	1376127,5400
	2034	387357,7300	1376091,7400
	2035	387320,3500	1376093,8700
	2036	387313,4900	1376094,9500
	2037	387309,2800	1376096,3000
	2038	387306,3600	1376097,7200
	2039	387302,8400	1376098,8500
	2029	387288,3500	1376108,4900
	2040	387322,3520	1372858,5175
	2041	387328,9184	1372860,2170
	2042	387572,6410	1372953,8550
	2043	387579,7195	1372956,6100
	2044	387580,6456	1372957,0130
	2045	387618,2063	1372861,6580
	2046	387361,6307	1372759,4520
	2040	387322,3520	1372858,5175
	2047	387328,2600	1374571,7400
	2048	387380,4100	1374533,6500

Сведения о границах территориальной зоны застройки многоэтажными жилыми домами (Ж-4)

Сведения о характерных точках границ объекта	№ точки	Координаты	
		X	Y
	2049	387374,0000	1374524,6300
	2050	387392,4000	1374510,7100
	2051	387392,4041	1374510,7068
	2052	387416,0248	1374543,0565
	2053	387416,0200	1374543,0600
	2054	387348,6000	1374592,1900
	2055	387341,9600	1374589,9300
	2047	387328,2600	1374571,7400
	2056	387397,5014	1374024,9050
	2057	387401,6000	1374030,9500
	2058	387423,2000	1374061,6900
	2059	387448,6800	1374097,4200
	2060	387473,5700	1374132,3200
	2061	387510,6900	1374184,3900
	2062	387533,1200	1374215,8200
	2063	387593,3081	1374300,2390
	2064	387669,5682	1374401,7660
	2065	387681,2700	1374415,4000
	2066	387742,0670	1374486,3410
	2067	387749,3319	1374496,2959
	2068	388196,5438	1374159,3670
	2069	387851,2200	1373687,9300
	2056	387397,5014	1374024,9050
	2070	387447,3800	1376558,4600
	2071	387449,7400	1376642,4300
	2072	387449,9400	1376647,1700
	2073	387450,3614	1376660,7192
	2074	387528,4219	1376655,9517
	2075	387528,5800	1376641,6000
	2076	387528,3700	1376637,3200
	2077	387526,1900	1376602,4300
	2078	387532,2900	1376602,3400
	2079	387529,2900	1376563,8000
	2080	387528,4300	1376552,7700
	2070	387447,3800	1376558,4600
	2081	387448,6300	1376830,4200
	2082	387452,6600	1376894,0700
	2083	387563,3800	1376886,1200
	2084	387560,6600	1376843,0000
	2085	387536,7000	1376844,4500
	2086	387535,6100	1376832,9300
	2087	387527,9900	1376833,4200
	2088	387527,4800	1376825,4300



Сведения о границах территориальной зоны застройки многоэтажными жилыми домами (Ж-4)

Сведения о характерных точках границ объекта	№ точки	Координаты	
		X	Y
	2081	387448,6300	1376830,4200
	2089	387490,5400	1378556,0500
	2090	387497,0600	1378604,6800
	2091	387552,2000	1378626,6000
	2092	387557,2700	1378629,1100
	2093	387572,7100	1378638,4400
	2094	387626,7900	1378633,7800
	2095	387623,4100	1378598,2900
	2096	387617,6400	1378598,6100
	2097	387617,4700	1378595,5900
	2098	387622,4200	1378594,8900
	2099	387621,0000	1378578,6900
	2100	387615,9000	1378579,1400
	2101	387611,5700	1378575,7600
	2102	387586,6200	1378578,0800
	2103	387553,9200	1378551,2200
	2104	387492,1300	1378554,0200
	2089	387490,5400	1378556,0500
	2105	387490,7292	1377121,7737
	2106	387492,5600	1377148,3400
	2107	387495,8900	1377148,6600
	2108	387498,7900	1377153,1800
	2109	387499,8700	1377167,2600
	2110	387502,3400	1377192,3500
	2111	387496,5300	1377199,8300
	2112	387497,6000	1377221,6500
	2113	387499,7197	1377253,6128
	2114	387512,4614	1377253,2680
	2115	387509,7689	1377189,8790
	2116	387526,6164	1377188,6540
	2117	387524,6202	1377120,4750
	2105	387490,7292	1377121,7737
	2118	387510,2000	1378448,2600
	2119	387514,8900	1378534,1100
	2120	387523,1000	1378541,6900
	2121	387607,8200	1378528,4200
	2122	387608,3000	1378513,7100
	2123	387628,3000	1378513,2100
	2124	387620,5100	1378420,2100
	2125	387596,2200	1378421,2700
	2126	387595,9020	1378406,7760
	2127	387595,8800	1378406,7900
	2128	387571,3400	1378423,1400

Сведения о границах территориальной зоны застройки многоэтажными жилыми домами (Ж-4)

Сведения о характерных точках границ объекта	№ точки	Координаты	
		X	Y
	2129	387554,8300	1378435,8900
	2130	387549,4700	1378438,9700
	2131	387530,7800	1378446,3500
	2132	387525,0000	1378447,6400
	2118	387510,2000	1378448,2600
	2133	387603,3300	1375046,7400
	2134	387639,8300	1375016,1600
	2135	387659,9500	1375001,7500
	2136	387660,9800	1375001,0100
	2137	387667,2010	1375009,8310
	2138	387659,3700	1375016,3100
	2139	387649,6500	1375023,6100
	2140	387654,8500	1375030,1300
	2141	387660,0400	1375036,6500
	2142	387665,2400	1375043,1700
	2143	387655,3200	1375054,0500
	2144	387660,9300	1375061,4600
	2145	387675,4200	1375047,3000
	2146	387682,9400	1375057,6200
	2147	387694,9000	1375049,1200
	2148	387715,4300	1375078,2400
	2149	387705,8598	1375084,8720
	2150	387683,5940	1375100,2960
	2133	387603,3300	1375046,7400
	2151	387635,1999	1378083,6380
	2152	387638,8795	1378162,8570
	2153	387643,5500	1378162,7000
	2154	387643,6600	1378166,2700
	2155	387652,1600	1378166,2000
	2156	387655,7600	1378219,3900
	2157	387656,1400	1378222,9600
	2158	387662,6000	1378317,6600
	2159	387664,8600	1378327,8300
	2160	387663,9816	1378327,9670
	2161	387661,1900	1378328,3900
	2162	387661,1400	1378331,2300
	2163	387660,2230	1378333,9120
	2164	387657,4700	1378338,0700
	2165	387653,9100	1378339,0100
	2166	387649,3500	1378339,5800
	2167	387649,4407	1378340,9520
	2168	387649,6779	1378343,4859
	2169	387891,9688	1378327,0700

Сведения о границах территориальной зоны застройки многоэтажными жилыми домами (Ж-4)

Сведения о характерных точках границ объекта	№ точки	Координаты	
		X	Y
	2170	387875,4403	1378070,8290
	2151	387635,1999	1378083,6380
	2171	387760,8756	1374512,1124
	2172	387765,6500	1374518,6600
	2173	387836,1842	1374624,8260
	2174	387859,8700	1374657,1300
	2175	387906,2200	1374720,3200
	2176	388029,5600	1374888,5000
	2177	388063,1091	1374934,2390
	2178	388063,1100	1374934,2470
	2179	388078,8358	1374955,3990
	2180	388318,7369	1374776,9703
	2181	388291,1546	1374738,8881
	2182	388290,3400	1374739,4800
	2183	388283,8600	1374731,1400
	2184	388284,9456	1374730,3162
	2185	388233,5300	1374659,3280
	2186	388257,9500	1374640,4100
	2187	388258,8200	1374639,5100
	2188	388258,4300	1374639,0800
	2189	388270,8300	1374629,8800
	2190	388282,6000	1374620,5800
	2191	388286,5900	1374622,5300
	2192	388289,7100	1374626,5600
	2193	388299,8100	1374639,6200
	2194	388298,5000	1374640,5600
	2195	388298,2800	1374640,3600
	2196	388307,2300	1374652,6000
	2197	388309,2144	1374655,5087
	2198	388368,0144	1374611,8090
	2199	388358,7479	1374598,4630
	2200	388268,3487	1374472,2490
	2201	388351,5457	1374408,5440
	2202	388373,5108	1374391,0596
	2203	388354,1855	1374378,4240
	2204	388207,1837	1374174,0820
	2205	388166,4183	1374204,9574
	2206	388167,6490	1374206,6590
	2207	388178,4130	1374221,1020
	2208	388192,7666	1374240,3354
	2209	388197,5800	1374236,7500
	2210	388232,3800	1374283,3700
	2211	388234,0100	1374285,5600

Сведения о границах территориальной зоны застройки многоэтажными жилыми домами (Ж-4)

Сведения о характерных точках границ объекта	№ точки	Координаты	
		X	Y
	2212	388232,0533	1374287,0218
	2213	388259,1400	1374319,2100
	2214	388267,5637	1374330,5690
	2215	388193,2696	1374372,0340
	2216	388083,6078	1374459,8010
	2217	387994,3757	1374335,2612
	2171	387760,8756	1374512,1124
	2218	387764,9430	1373979,8530
	2219	387769,8000	1373976,3200
	2220	387831,5400	1373934,1400
	2221	387832,0000	1373934,8100
	2222	387855,4200	1373968,3000
	2223	387856,5600	1373969,9500
	2224	387859,8100	1373974,5900
	2225	387862,0700	1373977,8200
	2226	387864,8789	1373981,4668
	2227	387874,1900	1373974,6100
	2228	387883,2400	1373986,4100
	2229	387876,9418	1373991,0325
	2230	387883,0200	1373999,5500
	2231	387884,0400	1373999,6700
	2232	387885,3300	1373999,8800
	2233	387886,8500	1374000,8100
	2234	387888,0400	1374001,9400
	2235	387896,6100	1374013,5700
	2236	387870,5246	1374032,1767
	2237	387871,0500	1374032,8500
	2238	387867,1600	1374035,8800
	2239	387866,7900	1374035,4100
	2240	387853,2600	1374045,7900
	2241	387850,5700	1374047,6700
	2242	387846,1100	1374050,8500
	2243	387826,6994	1374064,6899
	2244	387797,2010	1374024,1670
	2218	387764,9430	1373979,8530
	2245	387787,1600	1375377,9100
	2246	387790,9800	1375442,5900
	2247	387815,4100	1375441,1000
	2248	387818,5400	1375456,2800
	2249	387854,7800	1375454,1800
	2250	387863,0400	1375448,3200
	2251	387841,8900	1375417,8100
	2252	387841,5000	1375418,1000

Сведения о границах территориальной зоны застройки многоэтажными жилыми домами (Ж-4)

Сведения о характерных точках границ объекта	№ точки	Координаты	
		X	Y
	2253	387839,8900	1375419,2900
	2254	387835,1500	1375412,8400
	2255	387836,7600	1375411,6600
	2256	387837,3300	1375411,2400
	2257	387813,3200	1375376,6100
	2245	387787,1600	1375377,9100
	2258	387845,8211	1375146,7882
	2259	387849,7860	1375152,6230
	2260	387980,5748	1375337,7900
	2261	388162,3498	1375202,7119
	2262	388025,7419	1375021,3360
	2263	388011,3771	1375032,0540
	2264	388007,3512	1375026,6719
	2258	387845,8211	1375146,7882
	2265	387855,6730	1376967,1495
	2266	387856,3500	1376977,6400
	2267	387858,2900	1377001,0300
	2268	387858,7100	1377008,2000
	2269	387879,0700	1377007,5400
	2270	387879,3200	1377011,8400
	2271	387879,5100	1377011,8400
	2272	387880,0200	1377011,7700
	2273	387893,0000	1377010,9900
	2274	387900,5600	1377010,5300
	2275	387900,3300	1377004,6500
	2276	387903,9500	1377004,5200
	2277	387907,3600	1377002,6600
	2278	387919,2900	1377000,8800
	2279	387920,2400	1377008,6000
	2280	387920,3500	1377009,3200
	2281	387920,3800	1377009,7200
	2282	387920,4100	1377009,9200
	2283	387922,9600	1377035,0200
	2284	387923,9000	1377044,3000
	2285	387924,0200	1377045,4300
	2286	387924,0300	1377045,5700
	2287	387924,6855	1377053,5800
	2288	387989,5599	1377050,0760
	2289	387990,1400	1377057,9200
	2290	387991,7000	1377073,9800
	2291	387992,1400	1377073,9200
	2292	388030,2300	1377071,9000
	2293	388041,7600	1377071,2600

Сведения о границах территориальной зоны застройки многоэтажными жилыми домами (Ж-4)

Сведения о характерных точках границ объекта	№ точки	Координаты	
		X	Y
	2294	388078,8099	1377069,2030
	2295	388076,6223	1377048,3310
	2296	388076,1663	1377039,9870
	2297	388073,8141	1376996,9460
	2298	388072,3400	1376996,9600
	2299	388066,8300	1376997,0800
	2300	388057,5200	1376997,3000
	2301	388040,0600	1376997,7100
	2302	388028,4800	1376997,9900
	2303	388026,2079	1376965,6630
	2304	388025,5885	1376955,8520
	2305	388052,8364	1376954,2220
	2306	388048,3340	1376892,3330
	2307	388045,2280	1376871,5650
	2308	388043,2595	1376811,9720
	2309	388050,7140	1376811,5700
	2310	388148,9300	1376804,7200
	2311	388145,0380	1376736,0330
	2312	388137,2100	1376706,4100
	2313	388109,3900	1376707,4100
	2314	388102,7032	1376635,1120
	2315	387966,3406	1376643,2160
	2316	387985,2078	1376958,2670
	2317	387958,6039	1376960,0910
	2265	387855,6730	1376967,1495
	2318	387858,7600	1376044,1100
	2319	387859,5900	1376061,2100
	2320	387903,4200	1376057,2900
	2321	387904,2400	1376066,3500
	2322	387913,9400	1376065,4300
	2323	387915,2200	1376084,6400
	2324	387906,7700	1376085,3800
	2325	387907,2300	1376090,4300
	2326	387909,7500	1376118,2400
	2327	387916,9053	1376117,6640
	2328	387953,4122	1376114,7000
	2329	387964,6900	1376113,7800
	2330	387960,9900	1376073,1090
	2331	387960,5810	1376068,6740
	2332	387958,3300	1376057,0200
	2333	387956,3000	1376035,1100
	2318	387858,7600	1376044,1100
	2334	387861,9289	1373678,6090

Сведения о границах территориальной зоны застройки многоэтажными жилыми домами (Ж-4)

Сведения о характерных точках границ объекта	№ точки	Координаты	
		X	Y
	2335	388208,5329	1374150,3510
	2336	388455,6563	1373964,5370
	2337	388398,6498	1373891,6057
	2338	388359,0950	1373921,1490
	2339	388355,2200	1373924,2600
	2340	388328,3900	1373945,2210
	2341	388317,9780	1373931,9460
	2342	388313,2600	1373930,2900
	2343	388314,8200	1373929,1300
	2344	388309,2000	1373921,5800
	2345	388307,3600	1373919,1100
	2346	388305,5400	1373916,6500
	2347	388303,6700	1373914,1300
	2348	388301,8200	1373911,6500
	2349	388300,0400	1373909,2700
	2350	388298,1000	1373906,6600
	2351	388293,5000	1373910,0900
	2352	388287,9900	1373902,7000
	2353	388262,0900	1373922,0000
	2354	388262,6600	1373922,7700
	2355	388252,6500	1373930,3300
	2356	388253,0500	1373930,8500
	2357	388252,2700	1373931,4400
	2358	388251,8700	1373930,9200
	2359	388251,0500	1373931,5400
	2360	388244,1400	1373921,9700
	2361	388237,1100	1373912,6200
	2362	388225,9700	1373897,7600
	2363	388226,7300	1373897,1900
	2364	388222,7900	1373891,9700
	2365	388213,4800	1373879,5800
	2366	388226,1900	1373870,5800
	2367	388239,4600	1373861,1900
	2368	388238,1500	1373859,3300
	2369	388250,6800	1373850,6700
	2370	388252,2200	1373852,8800
	2371	388253,3000	1373852,0100
	2372	388257,1530	1373848,9620
	2373	388221,2182	1373800,3600
	2374	388212,6197	1373787,7960
	2375	388229,6660	1373775,1470
	2376	388245,4800	1373763,4100
	2377	388244,9900	1373762,7500

Сведения о границах территориальной зоны застройки многоэтажными жилыми домами (Ж-4)

Сведения о характерных точках границ объекта	№ точки	Координаты	
		X	Y
	2378	388238,6600	1373767,4700
	2379	388236,0100	1373764,0700
	2380	388251,1200	1373752,8000
	2381	388169,9800	1373649,5200
	2382	388146,6200	1373668,5300
	2383	388145,6384	1373667,2675
	2384	388161,8456	1373654,0460
	2385	388154,9226	1373645,3080
	2386	388155,0100	1373645,2400
	2387	388151,0300	1373640,2200
	2388	388150,9448	1373640,2880
	2389	388134,4889	1373619,5200
	2390	388134,5400	1373619,4800
	2391	388130,5500	1373614,4600
	2392	388130,5070	1373614,4950
	2393	388114,1832	1373593,8930
	2394	388114,2000	1373593,8800
	2395	388110,2200	1373588,8600
	2396	388110,2047	1373588,8720
	2397	388091,2266	1373564,9210
	2398	388075,5100	1373577,0500
	2399	388016,6586	1373622,4680
	2400	388006,7400	1373609,1400
	2401	388000,8200	1373601,7900
	2402	388000,0100	1373602,4200
	2403	387990,1570	1373589,6090
	2404	387984,9191	1373582,3460
	2334	387861,9289	1373678,6090
	2405	387866,8400	1376203,3200
	2406	387874,4400	1376307,9000
	2407	387905,1500	1376305,7300
	2408	387904,7600	1376291,5300
	2409	387910,6800	1376291,4300
	2410	387902,2400	1376201,9900
	2405	387866,8400	1376203,3200
	2411	387935,5800	1379444,5500
	2412	387937,9389	1379446,5830
	2413	387938,4400	1379447,0160
	2414	387952,9700	1379459,4000
	2415	387966,3450	1379470,8030
	2416	387990,1800	1379490,8600
	2417	387992,2100	1379488,6300
	2418	388004,4900	1379475,8700



Сведения о границах территориальной зоны застройки многоэтажными жилыми домами (Ж-4)

Сведения о характерных точках границ объекта	№ точки	Координаты	
		X	Y
	2419	388039,4900	1379507,2900
	2420	388056,9801	1379506,1350
	2421	388063,4050	1379505,7110
	2422	388066,8309	1379505,4910
	2423	388061,3404	1379387,7830
	2424	388057,4960	1379387,8890
	2425	388052,6344	1379388,0140
	2426	388018,8043	1379388,8850
	2427	388011,2870	1379389,0790
	2428	388010,6546	1379389,3670
	2429	387995,4849	1379396,2730
	2430	387977,2800	1379404,5600
	2431	387970,1981	1379409,8060
	2432	387969,1700	1379410,5670
	2433	387963,0244	1379416,7840
	2411	387935,5800	1379444,5500
	2434	388090,2751	1373042,6590
	2435	388266,0568	1373268,8200
	2436	388361,9099	1373194,1050
	2437	388182,9607	1372969,8180
	2434	388090,2751	1373042,6590
	2438	388126,5054	1373522,3737
	2439	388287,8257	1373726,7440
	2440	388332,5620	1373784,3590
	2441	388384,5320	1373741,1470
	2442	388417,6600	1373783,7900
	2443	388459,4158	1373837,7290
	2444	388488,4706	1373821,0380
	2445	388393,3884	1373563,0813
	2446	388391,3660	1373564,9160
	2447	388379,6791	1373573,3110
	2448	388374,9500	1373560,8200
	2449	388373,8500	1373559,8200
	2450	388366,3400	1373550,2700
	2451	388359,3100	1373555,8000
	2452	388358,3500	1373556,5800
	2453	388341,6400	1373534,3900
	2454	388338,8200	1373530,7100
	2455	388322,2100	1373509,0100
	2456	388315,6900	1373500,5000
	2457	388316,3000	1373499,9600
	2458	388315,9800	1373499,5400
	2459	388315,1800	1373498,5400

Сведения о границах территориальной зоны застройки многоэтажными жилыми домами (Ж-4)

Сведения о характерных точках границ объекта	№ точки	Координаты	
		X	Y
	2460	388313,7500	1373496,7100
	2461	388312,9800	1373495,7400
	2462	388311,9000	1373494,3600
	2463	388311,1300	1373495,0200
	2464	388295,1200	1373474,8000
	2465	388261,3044	1373503,1941
	2466	388247,8908	1373513,2140
	2467	388242,0966	1373505,8768
	2468	388232,9000	1373513,3500
	2469	388203,7222	1373536,3700
	2470	388168,5937	1373488,7103
	2438	388126,5054	1373522,3737
	2471	388188,8126	1372965,3160
	2472	388262,1773	1373056,8390
	2473	388268,9900	1373052,4500
	2474	388289,0000	1373036,6200
	2475	388301,1000	1373051,9100
	2476	388312,8700	1373042,6000
	2477	388325,4600	1373032,6400
	2478	388331,0700	1373039,9600
	2479	388336,5240	1373035,8960
	2480	388348,3100	1373051,7800
	2481	388351,9500	1373056,4300
	2482	388387,4500	1373028,6400
	2483	388395,6479	1373021,8400
	2484	388289,5288	1372886,1210
	2471	388188,8126	1372965,3160
	2485	388218,8417	1374869,9770
	2486	388361,2865	1375057,3540
	2487	388375,3400	1375045,3500
	2488	388376,0100	1375044,8160
	2489	388379,2500	1375042,1700
	2490	388378,5100	1375041,1800
	2491	388381,4900	1375038,9000
	2492	388383,2500	1375041,2300
	2493	388388,9900	1375037,9200
	2494	388387,9000	1375036,6100
	2495	388399,3500	1375028,0200
	2496	388419,7700	1375055,2600
	2497	388433,8200	1375074,0000
	2498	388435,0700	1375075,6600
	2499	388442,0800	1375075,6100
	2500	388442,5900	1375075,6200

Сведения о границах территориальной зоны застройки многоэтажными жилыми домами (Ж-4)

Сведения о характерных точках границ объекта	№ точки	Координаты	
		X	Y
	2501	388462,3000	1375084,5000
	2502	388504,9966	1375058,2757
	2503	388504,6220	1375053,2660
	2504	388518,8781	1375051,5410
	2505	388503,1822	1374854,1810
	2506	388491,3600	1374854,7800
	2507	388489,7800	1374854,8600
	2508	388487,6300	1374854,9800
	2509	388423,6700	1374858,5400
	2510	388419,7004	1374860,8968
	2511	388420,0400	1374866,2000
	2512	388354,7400	1374911,0800
	2513	388352,9600	1374908,9500
	2514	388351,7200	1374908,7400
	2515	388351,7155	1374908,7340
	2516	388351,6100	1374908,8100
	2517	388349,8700	1374906,3700
	2518	388289,5200	1374821,3100
	2519	388287,7059	1374818,7530
	2485	388218,8417	1374869,9770
	2520	388257,5700	1379213,6600
	2521	388259,3300	1379244,9400
	2522	388257,7400	1379259,1700
	2523	388315,2200	1379256,6100
	2524	388312,0200	1379209,7500
	2525	388308,7000	1379209,9900
	2520	388257,5700	1379213,6600
	2526	388295,8198	1372881,1790
	2527	388473,6296	1373108,3530
	2528	388498,3759	1373087,6080
	2529	388519,9196	1373069,7080
	2530	388567,3058	1373032,4150
	2531	388391,3668	1372806,1150
	2526	388295,8198	1372881,1790
	2532	388327,2795	1376843,6558
	2533	388350,9535	1377202,6460
	2534	388360,2308	1377352,5080
	2535	388568,6476	1377338,4647
	2536	388570,9716	1377378,0142
	2537	388613,6152	1377375,1864
	2538	388595,0026	1377101,6470
	2539	388595,0026	1377101,6470
	2540	388595,0026	1377101,6470

## Сведения о границах территориальной зоны застройки многоэтажными жилыми домами (Ж-4)

Сведения о характерных точках границ объекта	№ точки	Координаты	
		X	Y
	2541	388583,8624	1376936,0756
	2542	388595,2100	1376935,3400
	2543	388660,7200	1376930,7800
	2544	388663,7500	1376928,5000
	2545	388689,2000	1376927,8400
	2546	388688,8100	1376920,5600
	2547	388691,0000	1376920,2800
	2548	388690,8700	1376919,3000
	2549	388689,2600	1376905,9500
	2550	388688,2600	1376906,0400
	2551	388686,8900	1376892,1100
	2552	388683,9800	1376862,7500
	2553	388680,0900	1376863,1400
	2554	388677,9300	1376842,5600
	2555	388677,6700	1376836,4800
	2556	388677,5900	1376834,6200
	2557	388676,7489	1376823,3032
	2558	388769,8711	1376816,7642
	2559	388753,0274	1376603,3620
	2560	388564,6625	1376612,0376
	2561	388579,0952	1376827,3524
	2532	388327,2795	1376843,6558
	2562	388331,1607	1372494,9930
	2563	388498,2812	1372711,9480
	2564	388593,4813	1372637,1560
	2565	388425,4028	1372421,3620
	2562	388331,1607	1372494,9930
	2566	388347,3017	1380228,5467
	2567	388352,5984	1380317,8628
	2568	388352,6060	1380317,8620
	2569	388365,2380	1380317,1350
	2570	388376,5383	1380310,6090
	2571	388384,9517	1380319,9276
	2572	388403,7014	1380319,2447
	2573	388397,8300	1380225,4500
	2566	388347,3017	1380228,5467
	2574	388381,4195	1379479,1180
	2575	388395,2160	1379683,9510
	2576	388753,5251	1380135,9060
	2577	388887,8199	1380030,0680
	2578	388880,6500	1380019,6700
	2579	388828,0100	1379945,4900
	2580	388824,2950	1379942,4950

## Сведения о границах территориальной зоны застройки многоэтажными жилыми домами (Ж-4)

Сведения о характерных точках границ объекта	№ точки	Координаты	
		X	Y
	2581	388823,7880	1379925,3000
	2582	388819,8800	1379924,5600
	2583	388812,3000	1379919,1700
	2584	388790,3280	1379938,0490
	2585	388782,0790	1379941,5710
	2586	388776,3400	1379939,0100
	2587	388748,2700	1379904,5200
	2588	388743,5100	1379900,4900
	2589	388729,7800	1379882,2900
	2590	388760,1870	1379858,8390
	2591	388748,6050	1379844,2570
	2592	388761,4600	1379834,0400
	2593	388782,5720	1379837,2440
	2594	388794,1754	1379852,7840
	2595	388794,5990	1379852,5890
	2596	388797,8100	1379851,1600
	2597	388796,6600	1379848,5500
	2598	388790,8200	1379836,2500
	2599	388788,0300	1379830,3800
	2600	388786,0600	1379826,2200
	2601	388795,0300	1379821,9200
	2602	388792,2000	1379815,9600
	2603	388792,9000	1379815,6000
	2604	388784,7900	1379799,0900
	2605	388817,6120	1379768,7921
	2606	388831,1300	1379756,3700
	2607	388833,4700	1379754,1200
	2608	388857,7500	1379739,8800
	2609	388862,4800	1379737,1100
	2610	388901,4300	1379712,5200
	2611	388933,9100	1379710,0500
	2612	388944,2450	1379718,2210
	2613	388953,5935	1379717,6440
	2614	388948,0662	1379632,6230
	2615	388763,4629	1379646,5990
	2616	388751,2872	1379456,0860
	2574	388381,4195	1379479,1180
	2617	388397,6593	1372801,1720
	2618	388482,3954	1372910,3030
	2619	388538,4800	1372865,8000
	2620	388539,7700	1372867,5400
	2621	388560,4700	1372893,6400
	2622	388584,5600	1372874,5200

Сведения о границах территориальной зоны застройки многоэтажными жилыми домами (Ж-4)

Сведения о характерных точках границ объекта	№ точки	Координаты	
		X	Y
	2623	388595,1000	1372866,1600
	2624	388601,4152	1372861,1960
	2625	388496,8728	1372723,2280
	2617	388397,6593	1372801,1720
	2626	388431,7074	1372416,4360
	2627	388481,0933	1372479,8230
	2628	388486,8718	1372475,5170
	2629	388572,8113	1372409,4220
	2630	388584,4981	1372399,6788
	2631	388535,3183	1372335,4850
	2626	388431,7074	1372416,4360
	2632	388465,3300	1383685,5000
	2633	388524,4900	1383768,0300
	2634	388583,1700	1383849,9000
	2635	388647,8400	1383800,7300
	2636	388589,9500	1383718,4800
	2637	388533,7700	1383638,6400
	2632	388465,3300	1383685,5000
	2638	388482,4541	1373114,4890
	2639	388918,6421	1373657,0820
	2640	388928,2556	1373649,3790
	2641	388928,2592	1373649,3760
	2642	388938,6600	1373641,0500
	2643	388939,9810	1373639,9038
	2644	388949,0400	1373648,8600
	2645	388983,0800	1373619,6300
	2646	388974,2312	1373610,3940
	2647	389032,1900	1373560,4500
	2648	389037,5900	1373556,9200
	2649	389040,3300	1373554,5800
	2650	389077,8680	1373523,5690
	2651	389079,3696	1373522,9800
	2652	389085,9684	1373520,3891
	2653	388825,7209	1373207,0030
	2654	388822,9217	1373183,1960
	2655	388718,8329	1373274,0740
	2656	388715,3000	1373269,6400
	2657	388713,0300	1373266,6500
	2658	388714,0500	1373265,8100
	2659	388717,7100	1373262,7900
	2660	388717,4800	1373262,5000
	2661	388715,5690	1373260,1050
	2662	388715,1318	1373259,5522

Сведения о границах территориальной зоны застройки многоэтажными жилыми домами (Ж-4)

Сведения о характерных точках границ объекта	№ точки	Координаты	
		X	Y
	2663	388715,5200	1373259,2300
	2664	388713,2200	1373256,4600
	2665	388712,8200	1373256,7900
	2666	388711,2700	1373254,9200
	2667	388708,7000	1373251,8300
	2668	388705,5900	1373248,0800
	2669	388705,0800	1373247,4700
	2670	388705,1700	1373247,4000
	2671	388703,0100	1373244,8700
	2672	388702,9600	1373244,9100
	2673	388702,0600	1373243,8300
	2674	388715,6911	1373231,9784
	2675	388712,5600	1373227,9000
	2676	388710,6200	1373225,4900
	2677	388708,3400	1373223,6800
	2678	388706,2700	1373221,2400
	2679	388702,5020	1373215,8710
	2680	388697,8600	1373209,8500
	2681	388697,7200	1373209,9500
	2682	388693,3520	1373204,6070
	2683	388690,9600	1373201,7900
	2684	388687,7800	1373199,5900
	2685	388685,3980	1373196,5000
	2686	388684,4800	1373194,1300
	2687	388677,8280	1373186,0280
	2688	388667,5000	1373172,2000
	2689	388663,0200	1373166,8100
	2690	388647,3730	1373147,7910
	2691	388649,6830	1373145,5130
	2692	388649,3300	1373145,0700
	2693	388655,4800	1373139,8800
	2694	388653,7000	1373137,8800
	2695	388663,2600	1373129,5600
	2696	388664,4396	1373130,9560
	2697	388684,2535	1373111,4105
	2698	388682,6000	1373109,5900
	2699	388687,1200	1373105,6200
	2700	388687,8500	1373106,4200
	2701	388698,2600	1373097,5900
	2702	388702,5484	1373093,7550
	2703	388624,2254	1373001,1473
	2704	388575,8495	1373037,9560
	2638	388482,4541	1373114,4890

Сведения о границах территориальной зоны застройки многоэтажными жилыми домами (Ж-4)

Сведения о характерных точках границ объекта	№ точки	Координаты	
		X	Y
	2705	388493,7000	1380027,9900
	2706	388499,5400	1380132,8000
	2707	388552,1345	1380129,4810
	2708	388553,5530	1380150,1440
	2709	388562,2966	1380149,6030
	2710	388559,7113	1380113,7550
	2711	388554,6013	1380107,1640
	2712	388567,9700	1380095,9900
	2713	388588,7800	1380079,9000
	2714	388627,4616	1380050,5620
	2715	388569,1900	1379974,7900
	2716	388557,0315	1379984,5888
	2717	388565,6800	1379995,3200
	2718	388563,9346	1380007,3957
	2719	388564,0600	1380007,5600
	2720	388563,8924	1380007,6876
	2721	388563,8400	1380008,0500
	2722	388546,3500	1380022,1600
	2723	388546,3485	1380022,1581
	2724	388542,0000	1380025,3900
	2725	388547,5686	1380032,6200
	2726	388531,2212	1380045,0670
	2727	388516,0699	1380026,4090
	2705	388493,7000	1380027,9900
	2728	388503,1639	1372718,2850
	2729	388577,3926	1372816,3990
	2730	388676,6766	1372947,6290
	2731	388774,1682	1372873,2320
	2732	388663,1449	1372728,0180
	2733	388598,4627	1372643,4170
	2728	388503,1639	1372718,2850
	2734	388508,5159	1372515,0201
	2735	388521,5714	1372531,7768
	2736	388524,9502	1372529,0770
	2737	388564,2701	1372497,6690
	2738	388651,9372	1372612,6779
	2739	388651,4100	1372613,7800
	2740	388653,1800	1372616,2000
	2741	388654,1065	1372615,5240
	2742	388671,5116	1372638,3570
	2743	388670,6300	1372639,0000
	2744	388672,3900	1372641,4200
	2745	388673,4913	1372640,9540



## Сведения о границах территориальной зоны застройки многоэтажными жилыми домами (Ж-4)

Сведения о характерных точках границ объекта	№ точки	Координаты	
		X	Y
	2746	388691,9307	1372665,1440
	2747	388691,2900	1372665,6300
	2748	388692,9600	1372667,8400
	2749	388693,6096	1372667,3470
	2750	388749,1767	1372740,2440
	2751	388737,7500	1372748,5700
	2752	388729,3100	1372755,1200
	2753	388718,2200	1372764,0300
	2754	388723,3423	1372770,9830
	2755	388716,9233	1372775,5920
	2756	388712,2384	1372778,9552
	2757	388780,7223	1372868,3840
	2758	388858,3003	1372810,6089
	2759	388814,6000	1372753,0700
	2760	388762,8300	1372684,3200
	2761	388743,4137	1372698,9372
	2762	388714,5650	1372661,1030
	2763	388712,1300	1372657,9300
	2764	388713,1600	1372657,1400
	2765	388713,9600	1372656,5300
	2766	388718,4200	1372653,1200
	2767	388671,5600	1372588,7900
	2768	388667,1600	1372592,3000
	2769	388570,9936	1372466,8730
	2770	388513,9326	1372510,7590
	2734	388508,5159	1372515,0201
	2771	388567,7739	1374089,5550
	2772	388681,8384	1374234,8310
	2773	388697,5960	1374222,7190
	2774	388705,5680	1374216,6280
	2775	388725,4530	1374201,4400
	2776	388728,5050	1374200,5420
	2777	388731,8440	1374201,3340
	2778	388736,9809	1374207,2280
	2779	388771,3970	1374179,7140
	2780	388709,5450	1374105,8400
	2781	388644,4854	1374024,5720
	2771	388567,7739	1374089,5550
	2782	388654,1737	1376299,0701
	2783	388655,0001	1376314,0720
	2784	388655,0002	1376314,0723
	2785	388657,7570	1376330,7990
	2786	388658,4140	1376343,6290

Сведения о границах территориальной зоны застройки многоэтажными жилыми домами (Ж-4)

Сведения о характерных точках границ объекта	№ точки	Координаты	
		X	Y
	2787	388661,9250	1376343,4640
	2788	388667,2280	1376439,3940
	2789	388668,9290	1376470,0860
	2790	388673,2580	1376548,5470
	2791	388674,3460	1376569,0050
	2792	388671,1050	1376569,1730
	2793	388671,6560	1376579,1270
	2794	388672,4624	1376592,1310
	2795	388672,4628	1376592,1310
	2796	388759,3380	1376588,0630
	2797	388837,3820	1376570,8070
	2798	388989,6684	1376459,5760
	2799	388985,4760	1376453,7620
	2800	388916,4600	1376363,1200
	2801	388914,1400	1376363,4800
	2802	388859,5400	1376291,8200
	2803	388858,8200	1376292,3500
	2804	388836,8241	1376262,9355
	2805	388829,3500	1376253,2300
	2806	388813,4397	1376232,1132
	2807	388810,4200	1376234,6500
	2808	388763,1900	1376274,6000
	2809	388735,7900	1376293,2300
	2810	388728,5700	1376296,6400
	2811	388680,0300	1376299,2700
	2782	388654,1737	1376299,0701
	2812	388683,6500	1375307,3100
	2813	388726,1100	1375366,0400
	2814	388723,0100	1375368,4400
	2815	388727,5500	1375374,6500
	2816	388755,4800	1375353,8400
	2817	388754,1500	1375352,2900
	2818	388777,9400	1375334,4100
	2819	388730,4500	1375271,5800
	2812	388683,6500	1375307,3100
	2820	388726,0753	1377096,1600
	2821	388726,0754	1377096,1600
	2822	388733,8267	1377209,0840
	2823	388734,1300	1377209,0800
	2824	388734,1900	1377212,5800
	2825	388734,0668	1377212,5820
	2826	388735,6500	1377235,6500
	2827	388785,1500	1377234,7100

Сведения о границах территориальной зоны застройки многоэтажными жилыми домами (Ж-4)

Сведения о характерных точках границ объекта	№ точки	Координаты	
		X	Y
	2828	388785,4435	1377239,8575
	2829	388801,6617	1377238,7343
	2830	388792,3600	1377101,6900
	2831	388791,4887	1377090,6510
	2832	388726,0754	1377096,1598
	2820	388726,0753	1377096,1600
	2833	388726,5002	1383465,6440
	2834	388739,6108	1383484,2060
	2835	388790,2921	1383555,9620
	2836	388795,3070	1383551,9520
	2837	388832,5220	1383522,5870
	2838	388871,8800	1383490,9670
	2839	388887,8420	1383513,4840
	2840	388884,3450	1383516,0760
	2841	388876,9870	1383505,4210
	2842	388862,8760	1383515,2650
	2843	388870,7230	1383526,6720
	2844	388858,1780	1383534,7670
	2845	388865,0220	1383539,2710
	2846	388863,7150	1383546,7150
	2847	388860,9960	1383562,2010
	2848	388890,6850	1383603,5080
	2849	388883,1370	1383608,8920
	2850	388892,4370	1383622,1520
	2851	388900,0660	1383633,0440
	2852	388923,5875	1383666,5980
	2853	388935,4960	1383658,7210
	2854	388951,0840	1383648,0460
	2855	388994,4044	1383709,0830
	2856	389052,2058	1383666,6990
	2857	389097,6180	1383730,8160
	2858	389130,2670	1383707,6930
	2859	389168,0448	1383762,4130
	2860	389345,8389	1383669,3970
	2861	389350,1870	1383683,4680
	2862	389357,3490	1383706,6460
	2863	389416,7850	1383691,3960
	2864	389438,8803	1383685,7270
	2865	389221,2748	1383375,8640
	2866	389191,7520	1383398,9650
	2867	389119,1460	1383451,2190
	2868	389133,5450	1383471,0970
	2869	389102,0420	1383495,4310

Сведения о границах территориальной зоны застройки многоэтажными жилыми домами (Ж-4)

Сведения о характерных точках границ объекта	№ точки	Координаты	
		X	Y
	2870	389097,6260	1383490,5370
	2871	389011,5550	1383550,4370
	2872	388955,9470	1383470,6260
	2873	388958,5090	1383468,9510
	2874	388956,0090	1383465,1360
	2875	388960,4590	1383461,9130
	2876	388938,5800	1383431,8480
	2877	388979,0950	1383401,7800
	2878	388969,7190	1383388,2230
	2879	388955,9180	1383398,4360
	2880	388925,5940	1383356,2090
	2881	388910,7480	1383334,1530
	2833	388726,5002	1383465,6440
	2882	388726,5500	1373957,8100
	2883	388736,8390	1373969,2838
	2884	388741,4000	1373974,3700
	2885	388745,2840	1373973,9280
	2886	388751,6151	1373979,5950
	2887	388753,5620	1373981,3390
	2888	388766,7339	1373997,9150
	2889	388767,3143	1373998,6450
	2890	388786,6890	1374023,0280
	2891	388787,2143	1374027,9710
	2892	388787,5100	1374030,7600
	2893	388775,8100	1374040,2000
	2894	388779,2100	1374044,3400
	2895	388777,4700	1374045,7600
	2896	388772,0000	1374050,2600
	2897	388773,1900	1374051,5300
	2898	388840,7200	1374131,7500
	2899	388803,4300	1374164,6100
	2900	388793,2900	1374173,7400
	2901	388778,0518	1374187,6630
	2902	388929,4838	1374368,1890
	2903	389079,1413	1374236,6920
	2904	389199,5246	1374379,8780
	2905	389243,1200	1374343,6500
	2906	389272,7100	1374381,5200
	2907	389272,1700	1374391,9700
	2908	389272,1000	1374396,4300
	2909	389285,2100	1374412,1900
	2910	389286,8800	1374410,7700
	2911	389289,1400	1374413,4500

Сведения о границах территориальной зоны застройки многоэтажными жилыми домами (Ж-4)

Сведения о характерных точках границ объекта	№ точки	Координаты	
		X	Y
	2912	389291,8200	1374411,2000
	2913	389297,2900	1374417,7100
	2914	389294,6100	1374419,9600
	2915	389295,1800	1374420,6500
	2916	389296,4900	1374419,5500
	2917	389299,4800	1374423,1200
	2918	389298,1800	1374424,2100
	2919	389301,3600	1374428,0000
	2920	389302,2100	1374427,2900
	2921	389303,5000	1374428,8200
	2922	389302,6600	1374429,5300
	2923	389308,5100	1374436,4900
	2924	389309,2700	1374435,8500
	2925	389310,3700	1374437,1500
	2926	389309,6000	1374437,8000
	2927	389319,7100	1374449,8100
	2928	389320,4900	1374449,1500
	2929	389322,7500	1374451,8300
	2930	389321,9600	1374452,4900
	2931	389334,3900	1374467,2600
	2932	389335,6100	1374466,2400
	2933	389338,6100	1374469,7900
	2934	389337,3800	1374470,8200
	2935	389378,2100	1374519,3900
	2936	389379,4400	1374518,3600
	2937	389382,4000	1374521,8900
	2938	389381,1800	1374522,9200
	2939	389415,1600	1374563,3300
	2940	389415,5800	1374562,9700
	2941	389416,1600	1374563,6600
	2942	389415,7400	1374564,0200
	2943	389417,4800	1374566,0800
	2944	389418,7000	1374565,0600
	2945	389421,6900	1374568,6100
	2946	389420,4600	1374569,6400
	2947	389428,8000	1374579,5600
	2948	389432,4700	1374583,9000
	2949	389437,3314	1374589,6520
	2950	389437,3323	1374589,6531
	2951	389469,0400	1374527,3880
	2952	389417,3790	1374346,3240
	2953	389415,9840	1374343,3580
	2954	389462,3640	1374302,3540

## Сведения о границах территориальной зоны застройки многоэтажными жилыми домами (Ж-4)

Сведения о характерных точках границ объекта	№ точки	Координаты	
		X	Y
	2955	389431,0700	1374281,7770
	2956	389101,4197	1373897,1523
	2957	389073,0531	1373921,9980
	2958	389072,9200	1373921,8500
	2959	389036,5400	1373952,8800
	2960	389035,7400	1373951,9800
	2961	389032,0600	1373955,2900
	2962	389032,8300	1373956,1700
	2963	389021,2400	1373966,4500
	2964	389023,6200	1373969,1500
	2965	389015,4200	1373976,4000
	2966	389014,2300	1373975,0600
	2967	389010,7900	1373978,1100
	2968	389011,9780	1373979,4510
	2969	389009,0500	1373982,0600
	2970	389009,8370	1373982,9527
	2971	389007,0690	1373985,4150
	2972	389006,2730	1373984,5170
	2973	388997,9600	1373991,8800
	2974	388994,7200	1373988,2100
	2975	388995,6400	1373987,3800
	2976	388994,3300	1373986,2000
	2977	388980,6280	1373970,2780
	2978	388980,8550	1373970,0850
	2979	388979,1800	1373968,1500
	2980	388978,9600	1373968,3500
	2981	388963,7000	1373950,6300
	2982	388963,9300	1373950,4300
	2983	388962,3310	1373948,5750
	2984	388962,1000	1373948,7700
	2985	388939,6367	1373922,6676
	2986	388929,9412	1373911,4014
	2987	388930,1640	1373911,2110
	2988	388928,5300	1373909,3100
	2989	388928,3000	1373909,5200
	2990	388913,3100	1373892,0900
	2991	388913,5200	1373891,8900
	2992	388911,8900	1373890,0000
	2993	388911,5600	1373890,1900
	2994	388897,8390	1373874,1230
	2995	388883,8200	1373857,8500
	2996	388874,6532	1373846,7360
	2997	388788,7372	1373920,4753

Сведения о границах территориальной зоны застройки многоэтажными жилыми домами (Ж-4)

Сведения о характерных точках границ объекта	№ точки	Координаты	
		X	Y
	2998	388781,3200	1373911,1600
	2999	388769,2600	1373921,4200
	2882	388726,5500	1373957,8100
	3000	388847,9972	1377136,4960
	3001	388861,2308	1377359,0486
	3002	389005,5267	1377350,4273
	3003	388995,2989	1377134,1770
	3004	388992,3148	1377071,0840
	3005	388950,7994	1377073,8950
	3006	388895,8599	1377078,0230
	3007	388898,8339	1377132,3940
	3000	388847,9972	1377136,4960
	3008	388873,2873	1378264,5350
	3009	388894,6356	1378611,1300
	3010	388894,7118	1378612,2830
	3011	388917,7129	1378960,3810
	3012	389500,1181	1378922,1770
	3013	389501,0270	1378886,4490
	3014	389501,0800	1378856,9400
	3015	389499,5500	1378854,3900
	3016	389472,0500	1378855,3800
	3017	389469,8630	1378849,3060
	3018	389469,6230	1378842,5500
	3019	389467,4400	1378780,9270
	3020	389447,9710	1378782,8180
	3021	389448,1530	1378781,5150
	3022	389438,4428	1378781,4620
	3023	389430,7677	1378669,2390
	3024	389429,8775	1378669,2520
	3025	389368,7735	1378670,1640
	3026	389361,7118	1378584,3420
	3027	389360,9390	1378574,9664
	3028	389367,5200	1378574,5900
	3029	389355,9900	1378417,9800
	3030	389348,0558	1378418,4174
	3031	389340,5500	1378327,2200
	3032	389334,9721	1378235,8480
	3033	389118,2479	1378249,3140
	3008	388873,2873	1378264,5350
	3034	388918,7662	1378971,0010
	3035	388972,8125	1379783,0430
	3036	389018,6482	1379841,6018
	3037	389080,0600	1379793,6600

Сведения о границах территориальной зоны застройки многоэтажными жилыми домами (Ж-4)

Сведения о характерных точках границ объекта	№ точки	Координаты	
		X	Y
	3038	389118,7400	1379763,3800
	3039	389166,8100	1379725,7600
	3040	389226,4900	1379679,0500
	3041	389499,5916	1379465,3031
	3042	389500,6300	1379463,9300
	3043	389501,2000	1379462,4400
	3044	389501,5500	1379460,6700
	3045	389499,1300	1379427,3100
	3046	389497,7811	1379404,6961
	3047	389331,9540	1379416,4790
	3048	389103,3747	1379432,7200
	3049	389103,2100	1379431,4100
	3050	389102,7700	1379422,5800
	3051	389100,4400	1379374,7000
	3052	389095,2000	1379374,9300
	3053	389094,8600	1379368,0500
	3054	389092,0200	1379311,1400
	3055	389091,4800	1379300,2600
	3056	389091,4100	1379299,3200
	3057	389166,6300	1379291,9500
	3058	389197,0700	1379288,9800
	3059	389204,7000	1379288,4200
	3060	389242,6600	1379284,1400
	3061	389287,8400	1379278,4500
	3062	389313,1400	1379275,2600
	3063	389316,6700	1379274,9100
	3064	389323,9619	1379273,8690
	3065	389323,4010	1379263,8540
	3066	389406,6237	1379260,0871
	3067	389406,3700	1379257,0500
	3068	389445,9600	1379254,7200
	3069	389446,2040	1379258,3650
	3070	389580,8780	1379248,8240
	3071	389603,1225	1379247,8420
	3072	389591,4951	1379061,4720
	3073	389577,2050	1378969,7060
	3074	389510,7382	1378934,2930
	3034	388918,7662	1378971,0010
	3075	388925,0300	1376340,5200
	3076	388943,7500	1376365,2400
	3077	388936,5800	1376370,6600
	3078	388936,5761	1376370,6628
	3079	388992,7901	1376444,9000



Сведения о границах территориальной зоны застройки многоэтажными жилыми домами (Ж-4)

Сведения о характерных точках границ объекта	№ точки	Координаты	
		X	Y
	3080	388993,0400	1376445,2300
	3081	388998,6408	1376453,0220
	3082	389059,5722	1376408,5170
	3083	389053,5041	1376400,0044
	3084	389053,5100	1376400,0000
	3085	389013,9600	1376347,1400
	3086	389006,4800	1376337,1300
	3087	389000,4700	1376341,6300
	3088	388994,4800	1376333,6100
	3089	389000,4900	1376329,1200
	3090	388986,8100	1376310,8400
	3091	388971,9700	1376321,9400
	3092	388964,4800	1376311,7300
	3075	388925,0300	1376340,5200
	3093	388930,0179	1375047,6640
	3094	388964,6009	1375090,1010
	3095	389203,5512	1374902,0450
	3096	389172,5614	1374852,3110
	3093	388930,0179	1375047,6640
	3097	388936,1402	1372859,0790
	3098	388984,9297	1372922,0950
	3099	389039,6474	1372992,7660
	3100	389088,6350	1372954,2540
	3101	389078,7500	1372940,8800
	3102	389033,3500	1372882,3700
	3103	389058,9500	1372861,4100
	3104	389054,1500	1372855,7300
	3105	389055,4100	1372854,9900
	3106	389052,9700	1372852,0800
	3107	389052,7600	1372847,8800
	3108	389063,5313	1372839,5784
	3109	389060,8410	1372836,1030
	3110	389057,4570	1372831,7740
	3111	389057,2043	1372831,4534
	3112	389060,9300	1372828,3500
	3113	389048,0200	1372810,0700
	3114	389034,6500	1372791,7700
	3115	389029,0400	1372784,1200
	3116	389025,7200	1372786,9900
	3117	389018,2000	1372776,7200
	3118	389014,8900	1372772,2100
	3119	389007,9500	1372763,0800
	3120	388978,2200	1372785,8700

Сведения о границах территориальной зоны застройки многоэтажными жилыми домами (Ж-4)

Сведения о характерных точках границ объекта	№ точки	Координаты	
		X	Y
	3121	388965,8317	1372795,3487
	3122	388983,1900	1372818,2500
	3123	388972,7100	1372826,0200
	3124	388970,3600	1372823,2700
	3125	388962,3800	1372829,2800
	3126	388964,3400	1372831,9600
	3127	388954,3300	1372839,5200
	3128	388955,4100	1372841,0900
	3129	388953,1400	1372842,7300
	3130	388954,6000	1372844,7400
	3131	388952,4300	1372846,4400
	3132	388943,2612	1372853,5570
	3097	388936,1402	1372859,0790
	3133	388953,7286	1373068,2680
	3134	388963,0591	1373080,6230
	3135	389042,1190	1373106,4800
	3136	389050,7539	1373171,9260
	3137	389060,9565	1373184,4420
	3138	389128,1349	1373266,8520
	3139	389248,5671	1373158,1612
	3140	389239,4400	1373145,8500
	3141	389228,8200	1373131,8000
	3142	389230,5100	1373130,5800
	3143	389200,2200	1373091,4200
	3144	389197,7693	1373088,1079
	3145	389148,0300	1373126,2800
	3146	389143,2320	1373130,2710
	3147	389039,6474	1372992,7660
	3133	388953,7286	1373068,2680
	3148	388974,7100	1376678,4700
	3149	388994,7200	1376685,0600
	3150	389013,2900	1376691,0600
	3151	389018,9100	1376692,7900
	3152	389028,6500	1376695,9300
	3153	389030,6000	1376697,6600
	3154	389035,4500	1376702,6700
	3155	389034,8800	1376703,1700
	3156	389045,8200	1376717,6000
	3157	389050,9088	1376724,3980
	3158	389053,2759	1376722,6220
	3159	389097,6668	1376689,3140
	3160	389291,4461	1376955,4610
	3161	389393,3761	1376855,9116

Сведения о границах территориальной зоны застройки многоэтажными жилыми домами (Ж-4)

Сведения о характерных точках границ объекта	№ точки	Координаты	
		X	Y
	3162	389391,8900	1376854,4200
	3163	389384,8300	1376847,3200
	3164	389374,6465	1376837,0800
	3165	389392,1370	1376819,4970
	3166	389393,6081	1376818,0181
	3167	389223,4019	1376585,8860
	3168	389161,0947	1376633,7620
	3169	389095,0662	1376685,7010
	3170	389087,2262	1376674,8090
	3171	389053,0255	1376627,2970
	3172	389050,3243	1376623,5440
	3173	389042,1500	1376629,4400
	3174	389005,8400	1376655,6300
	3175	389005,6700	1376655,3800
	3176	388994,1900	1376663,8200
	3177	388988,9100	1376667,7100
	3178	388988,9800	1376667,9900
	3148	388974,7100	1376678,4700
	3179	388982,0800	1375466,6500
	3180	388993,0500	1375481,5700
	3181	388994,0181	1375482,8874
	3182	388984,5255	1375489,6990
	3183	389088,5169	1375630,6590
	3184	389158,1632	1375575,4020
	3185	389180,8000	1375604,2500
	3186	389257,2100	1375701,6500
	3187	389352,8528	1375823,5790
	3188	389473,4497	1375729,0150
	3189	389358,8129	1375583,2840
	3190	389372,3445	1375572,1920
	3191	389391,2130	1375556,7400
	3192	389393,5200	1375554,8420
	3193	389321,8050	1375462,2630
	3194	389314,5398	1375452,8840
	3195	389511,8461	1375298,8840
	3196	389397,3362	1375155,5890
	3197	389342,1500	1375198,7900
	3198	389163,5080	1375338,6630
	3199	389186,5115	1375367,8390
	3200	389144,2137	1375400,9390
	3201	389134,9600	1375408,1800
	3202	389127,3800	1375414,1400
	3203	389082,8300	1375448,7500

Сведения о границах территориальной зоны застройки многоэтажными жилыми домами (Ж-4)

Сведения о характерных точках границ объекта	№ точки	Координаты	
		X	Y
	3204	389081,7300	1375449,6000
	3205	389076,7700	1375453,5200
	3206	389073,6920	1375455,9560
	3207	389068,6300	1375449,4800
	3208	389067,2600	1375450,6400
	3209	389058,1800	1375457,5400
	3210	389057,6100	1375456,6600
	3211	389048,2000	1375443,7700
	3212	389044,0000	1375438,1100
	3213	389041,7100	1375439,8400
	3214	389040,5200	1375438,3200
	3215	389038,8700	1375436,2200
	3216	389035,5000	1375431,9300
	3217	389030,8000	1375425,9600
	3218	389014,3800	1375437,9200
	3219	389004,0200	1375425,3300
	3220	389002,6700	1375426,4300
	3221	389005,2300	1375429,5900
	3222	389005,7300	1375430,2100
	3223	389008,2700	1375433,3700
	3224	389014,8300	1375441,5100
	3225	389007,1200	1375447,4300
	3226	389006,2800	1375448,0800
	3227	389003,8700	1375449,9200
	3179	388982,0800	1375466,6500
	3228	388994,5923	1373379,3217
	3229	389105,2809	1373512,8090
	3230	389125,8900	1373504,7200
	3231	389132,0400	1373499,5500
	3232	389161,8900	1373475,2400
	3233	389154,4700	1373466,3500
	3234	389164,8985	1373457,7414
	3235	389160,1900	1373452,1610
	3236	389224,6885	1373396,6601
	3237	389121,1014	1373273,2000
	3228	388994,5923	1373379,3217
	3238	389065,7047	1373833,2591
	3239	389443,1357	1374269,7580
	3240	389495,4073	1374301,7510
	3241	389520,9008	1374261,8720
	3242	389596,0625	1374176,3580
	3243	389539,4167	1374101,3840
	3244	389213,2904	1373724,7031

Сведения о границах территориальной зоны застройки многоэтажными жилыми домами (Ж-4)

Сведения о характерных точках границ объекта	№ точки	Координаты	
		X	Y
	3245	389202,2160	1373734,1820
	3246	389187,7822	1373744,8083
	3247	389187,2100	1373745,2300
	3248	389188,1000	1373746,1800
	3249	389182,3200	1373751,2100
	3250	389181,4909	1373750,0972
	3251	389169,1606	1373760,5930
	3252	389161,0000	1373767,5390
	3253	389151,0529	1373775,8371
	3254	389144,4700	1373781,3400
	3255	389144,4637	1373781,3333
	3256	389131,4600	1373792,1800
	3257	389114,5300	1373790,3300
	3258	389113,5250	1373790,3480
	3259	389084,5834	1373817,2768
	3238	389065,7047	1373833,2591
	3260	389134,2600	1372855,9000
	3261	389141,1200	1372864,6600
	3262	389137,4000	1372868,5900
	3263	389142,3700	1372875,3700
	3264	389147,7091	1372882,6740
	3265	389152,1460	1372888,7390
	3266	389159,9940	1372899,0780
	3267	389148,7160	1372908,0080
	3268	389155,5660	1372917,8440
	3269	389220,5900	1372999,8800
	3270	389217,7100	1373002,5000
	3271	389251,7900	1373046,6500
	3272	389251,7913	1373046,6517
	3273	389263,2618	1373037,7629
	3274	389265,0200	1373040,0700
	3275	389268,3800	1373044,7800
	3276	389321,7600	1372999,6400
	3277	389314,4800	1372990,8900
	3278	389299,1012	1372983,1496
	3279	389234,9590	1372902,9160
	3280	389244,3570	1372896,3010
	3281	389214,6830	1372856,1050
	3282	389178,9440	1372810,8710
	3283	389170,1000	1372817,8400
	3284	389135,0800	1372846,6200
	3285	389136,0600	1372854,5700
	3260	389134,2600	1372855,9000

Сведения о границах территориальной зоны застройки многоэтажными жилыми домами (Ж-4)

Сведения о характерных точках границ объекта	№ точки	Координаты	
		X	Y
	3286	389143,2115	1383238,3350
	3287	389489,0847	1383733,2460
	3288	389663,9060	1383618,2480
	3289	389308,6980	1383100,8440
	3290	389297,2168	1383084,3550
	3291	389286,9651	1383069,0140
	3292	389158,4767	1383163,2030
	3286	389143,2115	1383238,3350
	3293	389164,1363	1373642,9448
	3294	389395,0119	1373908,9200
	3295	389414,7095	1373890,8330
	3296	389462,3400	1373848,7000
	3297	389493,0400	1373822,1700
	3298	389493,9200	1373821,3300
	3299	389517,8400	1373800,8300
	3300	389522,0000	1373797,2600
	3301	389529,6017	1373790,7780
	3302	389533,6745	1373795,5980
	3303	389558,4622	1373774,7450
	3304	389546,7241	1373761,6490
	3305	389615,0952	1373701,9630
	3306	389619,8123	1373696,1329
	3307	389622,6600	1373693,5800
	3308	389630,2700	1373684,5900
	3309	389677,0800	1373660,8400
	3310	389707,3100	1373634,5500
	3311	389706,0900	1373633,3300
	3312	389750,5000	1373574,8300
	3313	389751,6443	1373573,8553
	3314	389752,7327	1373575,1230
	3315	389803,6247	1373529,4560
	3316	389782,2899	1373504,7753
	3317	389769,0300	1373489,4300
	3318	389757,5100	1373476,1000
	3319	389739,4900	1373455,2600
	3320	389726,2000	1373445,5300
	3321	389703,3300	1373428,7900
	3322	389663,6300	1373399,7300
	3323	389635,4458	1373423,1182
	3324	389570,1117	1373345,1940
	3325	389522,0900	1373387,3800
	3326	389493,0500	1373354,3100
	3327	389470,5200	1373374,1100

Сведения о границах территориальной зоны застройки многоэтажными жилыми домами (Ж-4)

Сведения о характерных точках границ объекта	№ точки	Координаты	
		X	Y
	3328	389414,1805	1373421,4660
	3329	389431,8894	1373442,8910
	3330	389430,9510	1373443,6778
	3331	389427,3300	1373439,4700
	3332	389401,0000	1373462,4900
	3333	389347,0600	1373509,3400
	3334	389336,6900	1373518,3500
	3335	389323,6500	1373529,5500
	3336	389332,1800	1373539,6400
	3337	389355,3300	1373519,0100
	3338	389364,1979	1373529,3757
	3339	389333,9713	1373554,2910
	3340	389302,7922	1373518,9550
	3341	389246,2326	1373568,0920
	3342	389245,3700	1373567,1000
	3343	389233,6300	1373577,2800
	3344	389234,5003	1373578,2847
	3345	389228,3469	1373583,9686
	3346	389226,7800	1373582,0100
	3347	389182,4700	1373620,3600
	3348	389178,0600	1373630,4200
	3293	389164,1363	1373642,9448
	3349	389234,1820	1381591,7760
	3350	389284,1200	1381658,4200
	3351	389289,0100	1381664,6900
	3352	389290,1120	1381665,5770
	3353	389295,7950	1381668,0920
	3354	389307,6760	1381681,6810
	3355	389306,0150	1381690,9440
	3356	389297,2400	1381696,8800
	3357	389305,8300	1381708,9900
	3358	389301,8300	1381712,1100
	3359	389306,1900	1381717,5160
	3360	389333,2110	1381753,3010
	3361	389328,2800	1381757,8500
	3362	389346,1500	1381782,4200
	3363	389357,2720	1381774,1460
	3364	389375,4500	1381797,2400
	3365	389372,2000	1381799,9000
	3366	389360,7322	1381809,2882
	3367	389369,6530	1381820,2020
	3368	389410,9160	1381870,6230
	3369	389418,6070	1381883,1500

## Сведения о границах территориальной зоны застройки многоэтажными жилыми домами (Ж-4)

Сведения о характерных точках границ объекта	№ точки	Координаты	
		X	Y
	3370	389419,6051	1381884,2058
	3371	389419,6600	1381884,1500
	3372	389438,6900	1381867,6800
	3373	389448,0840	1381859,5680
	3374	389473,5500	1381837,5400
	3375	389482,0700	1381830,1600
	3376	389489,1980	1381823,5950
	3377	389489,9380	1381822,9180
	3378	389490,1500	1381822,7200
	3379	389496,1300	1381817,3000
	3380	389515,7590	1381801,3350
	3381	389528,2038	1381790,6460
	3382	389319,5253	1381524,2780
	3349	389234,1820	1381591,7760
	3383	389299,3262	1373419,6734
	3384	389301,6500	1373422,3900
	3385	389308,4310	1373430,1320
	3386	389342,4300	1373400,8900
	3387	389343,4700	1373399,9900
	3388	389346,5000	1373397,3900
	3389	389366,3600	1373380,3000
	3390	389425,4200	1373329,5000
	3391	389475,5600	1373286,3700
	3392	389481,5810	1373281,1810
	3393	389492,6840	1373264,4940
	3394	389499,8850	1373245,6830
	3395	389505,4620	1373225,9750
	3396	389502,2130	1373219,2200
	3397	389487,8070	1373228,5400
	3398	389487,9970	1373228,8350
	3399	389481,1820	1373233,2370
	3400	389480,5840	1373235,3180
	3401	389474,0790	1373241,4420
	3402	389452,8440	1373263,5430
	3403	389451,5370	1373262,0360
	3404	389446,0295	1373266,8244
	3405	389428,3500	1373282,2000
	3406	389428,0000	1373286,8200
	3407	389405,3600	1373307,6500
	3408	389403,2300	1373305,1600
	3409	389398,2600	1373309,3000
	3410	389399,1800	1373310,4900
	3411	389369,3000	1373335,1300



Сведения о границах территориальной зоны застройки многоэтажными жилыми домами (Ж-4)

Сведения о характерных точках границ объекта	№ точки	Координаты	
		X	Y
	3412	389366,7000	1373331,8800
	3413	389320,7900	1373367,2300
	3414	389317,6100	1373369,6700
	3415	389314,4500	1373372,1100
	3416	389315,3300	1373376,8600
	3417	389327,6400	1373391,1900
	3418	389322,3200	1373396,2400
	3419	389326,3700	1373401,0500
	3420	389324,1000	1373403,0100
	3421	389310,2500	1373414,9700
	3422	389307,0700	1373411,2700
	3423	389304,8300	1373413,2000
	3424	389305,7000	1373414,2300
	3383	389299,3262	1373419,6734
	3425	389341,5200	1374916,4800
	3426	389359,7200	1374939,9600
	3427	389374,1700	1374944,6300
	3428	389376,9000	1374948,1000
	3429	389413,0800	1374994,1100
	3430	389419,0700	1375001,7100
	3431	389465,7300	1374964,7800
	3432	389470,5500	1374960,9700
	3433	389502,9700	1374935,3000
	3434	389514,7000	1374926,0100
	3435	389484,7500	1374886,6200
	3436	389479,1600	1374879,2700
	3437	389463,2000	1374858,2800
	3438	389454,3600	1374846,6500
	3439	389446,3500	1374836,1100
	3440	389444,4300	1374833,5700
	3441	389396,6200	1374871,4000
	3442	389398,0600	1374873,2800
	3443	389404,4900	1374881,6800
	3444	389424,3800	1374907,6700
	3445	389412,1700	1374917,3500
	3446	389410,9500	1374915,8400
	3447	389406,3800	1374910,1400
	3448	389393,8200	1374894,4800
	3449	389383,9100	1374882,1200
	3450	389379,0700	1374886,0300
	3451	389345,5300	1374913,2300
	3425	389341,5200	1374916,4800
	3452	389404,3580	1373919,6870

Сведения о границах территориальной зоны застройки многоэтажными жилыми домами (Ж-4)

Сведения о характерных точках границ объекта	№ точки	Координаты	
		X	Y
	3453	389552,0567	1374089,8400
	3454	389552,1522	1374089,9590
	3455	389561,9000	1374082,6400
	3456	389588,4700	1374060,1200
	3457	389586,9800	1374058,4900
	3458	389589,2200	1374056,6000
	3459	389595,1600	1374051,7100
	3460	389596,3200	1374053,0100
	3461	389602,9400	1374047,2100
	3462	389602,9460	1374047,2090
	3463	389602,9058	1374047,1620
	3464	389571,9086	1374007,8030
	3465	389567,8340	1373965,3160
	3466	389625,6649	1373961,9530
	3467	389659,2571	1373948,9290
	3468	389691,5068	1373929,0540
	3469	389724,4251	1373891,6460
	3470	389753,7954	1373847,7190
	3471	389760,8705	1373819,1480
	3472	389774,2153	1373790,4740
	3473	389780,3066	1373779,7510
	3474	389790,2800	1373771,9900
	3475	389794,5300	1373765,8800
	3476	389797,0300	1373767,5000
	3477	389811,8100	1373745,8000
	3478	389854,7700	1373774,7500
	3479	389864,2300	1373760,1200
	3480	389869,2300	1373763,2100
	3481	389859,9900	1373778,2600
	3482	389865,7893	1373782,1860
	3483	389874,2971	1373791,3730
	3484	389880,4993	1373782,5200
	3485	389896,7551	1373740,5900
	3486	389899,2888	1373692,0830
	3487	389891,8356	1373646,7040
	3488	389879,6384	1373614,6020
	3489	389856,5170	1373580,8780
	3490	389839,0954	1373560,6108
	3491	389834,4038	1373565,0640
	3492	389832,3923	1373566,9224
	3493	389825,1000	1373571,8100
	3494	389820,7100	1373574,0300
	3495	389795,3600	1373544,4600

Сведения о границах территориальной зоны застройки многоэтажными жилыми домами (Ж-4)

Сведения о характерных точках границ объекта	№ точки	Координаты	
		X	Y
	3496	389772,0700	1373565,5800
	3497	389768,0500	1373567,7300
	3498	389759,6600	1373575,1200
	3499	389767,9000	1373583,7800
	3500	389753,9000	1373598,4900
	3501	389729,2100	1373624,7400
	3502	389723,6600	1373630,5700
	3503	389718,2900	1373636,5500
	3504	389709,1100	1373644,1200
	3505	389669,5700	1373681,0600
	3506	389682,0200	1373693,6100
	3507	389679,4600	1373716,0500
	3508	389643,3900	1373713,8300
	3509	389636,3600	1373719,0400
	3510	389632,4039	1373769,8340
	3511	389624,3235	1373760,7080
	3512	389601,7409	1373780,9690
	3513	389584,9861	1373794,9830
	3514	389584,0900	1373793,9600
	3515	389582,1000	1373795,6600
	3516	389582,5000	1373796,1500
	3517	389561,0500	1373814,4200
	3518	389560,8400	1373814,1800
	3519	389558,9300	1373815,7600
	3520	389559,1700	1373816,0400
	3521	389540,0300	1373832,3300
	3522	389539,8300	1373832,0900
	3523	389537,8900	1373833,6900
	3524	389538,1300	1373833,9300
	3525	389530,3100	1373840,6100
	3526	389529,7100	1373839,9000
	3527	389526,1200	1373842,9300
	3528	389526,7300	1373843,6500
	3529	389519,3300	1373849,9600
	3530	389519,1300	1373849,7100
	3531	389517,1700	1373851,3200
	3532	389517,4100	1373851,5800
	3533	389498,0500	1373868,0600
	3534	389497,8600	1373867,8500
	3535	389496,0400	1373869,4100
	3536	389496,2100	1373869,6300
	3537	389491,4500	1373873,7100
	3538	389490,7000	1373872,8500

Сведения о границах территориальной зоны застройки многоэтажными жилыми домами (Ж-4)

Сведения о характерных точках границ объекта	№ точки	Координаты	
		X	Y
	3539	389487,2700	1373875,7300
	3540	389488,0300	1373876,5900
	3541	389474,8500	1373887,8500
	3542	389474,5800	1373887,5200
	3543	389472,5800	1373889,1700
	3544	389472,5791	1373889,1707
	3545	389472,3437	1373888,9430
	3546	389463,1545	1373897,8420
	3547	389459,8572	1373883,8230
	3548	389463,2400	1373883,0900
	3549	389461,4792	1373875,0840
	3550	389462,0336	1373872,8280
	3551	389460,3900	1373870,9500
	3552	389457,3800	1373873,5900
	3553	389418,1103	1373907,7330
	3452	389404,3580	1373919,6870
	3554	389473,4497	1375729,0150
	3555	389545,8156	1375817,1041
	3556	389551,0600	1375823,9300
	3557	389551,2831	1375823,7595
	3558	389629,7868	1375919,3200
	3559	389637,3551	1375929,4240
	3560	389794,2534	1376138,8910
	3561	389805,4810	1376130,5450
	3562	389808,4100	1376128,4400
	3563	389880,9600	1376076,4800
	3564	389895,9300	1376094,2900
	3565	389900,3800	1376090,7000
	3566	389928,4820	1376129,4390
	3567	389928,0100	1376129,7100
	3568	389928,0600	1376129,8100
	3569	389923,8240	1376133,4309
	3570	389923,7900	1376133,4600
	3571	389917,1100	1376140,0900
	3572	389915,9500	1376142,7300
	3573	389915,5900	1376143,5400
	3574	389930,0600	1376160,4900
	3575	389930,0611	1376160,4913
	3576	389930,3900	1376160,2000
	3577	389933,7396	1376164,3203
	3578	389933,7400	1376164,3200
	3579	390044,4900	1376072,8700
	3580	390134,0700	1376180,4900

## Сведения о границах территориальной зоны застройки многоэтажными жилыми домами (Ж-4)

Сведения о характерных точках границ объекта	№ точки	Координаты	
		X	Y
	3581	390147,8837	1376197,0950
	3582	390182,3300	1376170,1700
	3583	390192,4256	1376150,5428
	3584	390064,2188	1375990,1084
	3585	390065,3200	1375989,4400
	3586	390062,0335	1375987,3737
	3587	390062,0225	1375987,3600
	3588	390055,9300	1375983,5300
	3589	390057,5425	1375981,7538
	3590	390057,5378	1375981,7480
	3591	390059,2700	1375979,8400
	3592	390059,6700	1375977,8900
	3593	390060,8300	1375975,1900
	3594	390060,8300	1375971,7400
	3595	390063,6600	1375969,4600
	3596	390080,4100	1375990,3100
	3597	390080,0250	1375986,1264
	3598	390088,9232	1375997,2529
	3599	390083,3800	1375994,0200
	3600	390089,2100	1376001,2700
	3601	390090,8647	1375999,6807
	3602	390199,8970	1376136,0173
	3603	390206,7760	1376122,6450
	3604	390206,8161	1376122,5947
	3605	390211,6000	1376117,8900
	3606	390225,1200	1376100,5600
	3607	390237,1939	1376081,3660
	3608	390238,3614	1376079,5090
	3609	390244,9568	1376066,1790
	3610	390250,1967	1376052,9010
	3611	390255,5065	1376036,0570
	3612	390259,2340	1376019,6620
	3613	390259,8260	1376017,0840
	3614	390264,4530	1375993,5020
	3615	390264,5326	1375993,1021
	3616	390266,7200	1375990,2300
	3617	390266,6200	1375987,6500
	3618	390267,5600	1375986,3700
	3619	390269,0240	1375985,4650
	3620	390272,6080	1375985,1010
	3621	390266,6200	1375976,9900
	3622	390268,3300	1375962,5000
	3623	390274,6500	1375866,2500

Сведения о границах территориальной зоны застройки многоэтажными жилыми домами (Ж-4)

Сведения о характерных точках границ объекта	№ точки	Координаты	
		X	Y
	3624	390276,5271	1375837,5420
	3625	390220,2863	1375764,8210
	3626	390220,2094	1375764,7100
	3627	390223,3000	1375761,4700
	3628	390203,9400	1375740,9100
	3629	390204,3000	1375740,5500
	3630	390198,5900	1375734,1300
	3631	390194,0400	1375729,3800
	3632	390194,8800	1375728,2900
	3633	390190,0100	1375721,8600
	3634	390189,4496	1375721,2805
	3635	390188,0894	1375723,1892
	3636	390183,0300	1375716,6400
	3637	390082,2777	1375586,3730
	3638	390060,8489	1375558,5020
	3639	390033,6100	1375509,5300
	3640	390033,3189	1375509,0038
	3641	390033,2500	1375509,0600
	3642	390031,5000	1375506,7800
	3643	390029,7400	1375504,2800
	3644	390022,2300	1375494,0400
	3645	390016,3400	1375487,2100
	3646	390019,6711	1375484,4655
	3647	390019,1662	1375483,5576
	3648	390016,6400	1375485,4700
	3649	389999,0100	1375463,8900
	3650	390002,7500	1375460,8500
	3651	390004,9400	1375460,6900
	3652	390006,1084	1375460,0671
	3653	389980,2900	1375413,6600
	3654	389980,2755	1375413,6350
	3655	389967,4600	1375423,6200
	3656	389959,6900	1375413,8900
	3657	389960,0100	1375412,3500
	3658	389958,9000	1375410,9600
	3659	389955,0800	1375406,1800
	3660	389953,8500	1375406,5600
	3661	389950,9400	1375402,9200
	3662	389962,4400	1375394,0600
	3663	389962,6766	1375393,8977
	3664	389962,8900	1375394,1500
	3665	389966,9300	1375390,9900
	3666	389966,7626	1375390,7562

Сведения о границах территориальной зоны застройки многоэтажными жилыми домами (Ж-4)

Сведения о характерных точках границ объекта	№ точки	Координаты	
		X	Y
	3667	389966,8100	1375390,7200
	3668	389950,5100	1375368,0000
	3669	389950,4822	1375368,0230
	3670	389950,4800	1375368,0200
	3671	389945,6500	1375372,0200
	3672	389943,3820	1375369,1250
	3673	389937,2359	1375361,3120
	3674	389718,8256	1375534,4741
	3675	389868,8791	1375722,1046
	3676	389859,8400	1375729,1200
	3677	389857,0258	1375730,8324
	3678	389707,3697	1375543,5569
	3554	389473,4497	1375729,0150
	3679	389528,1037	1378137,7680
	3680	389534,0216	1378227,1820
	3681	389658,1323	1378220,6350
	3682	389657,4700	1378198,3900
	3683	389655,3465	1378129,6982
	3684	389648,2300	1378130,1500
	3685	389578,5300	1378134,5700
	3679	389528,1037	1378137,7680
	3686	389549,3203	1374584,9995
	3687	389552,6000	1374589,1700
	3688	389566,0100	1374608,3600
	3689	389637,0300	1374553,1100
	3690	389636,5818	1374552,5610
	3691	389641,9100	1374548,4160
	3692	389646,6900	1374544,6900
	3693	389669,7600	1374526,7400
	3694	389684,6500	1374515,1600
	3695	389743,0900	1374469,7100
	3696	389743,1341	1374469,6806
	3697	389749,2700	1374477,2000
	3698	389750,5900	1374478,7800
	3699	389769,5200	1374463,4000
	3700	389770,0700	1374464,1700
	3701	389775,2000	1374463,6400
	3702	389789,7400	1374450,5800
	3703	389790,0000	1374449,1500
	3704	389787,0560	1374445,7600
	3705	389787,0120	1374445,7270
	3706	389781,7246	1374439,6460
	3707	389785,6884	1374436,5630

## Сведения о границах территориальной зоны застройки многоэтажными жилыми домами (Ж-4)

Сведения о характерных точках границ объекта	№ точки	Координаты	
		X	Y
	3708	389714,0300	1374356,5400
	3709	389704,5300	1374345,9200
	3710	389634,5300	1374344,9900
	3711	389633,5500	1374350,0700
	3712	389627,3200	1374382,2500
	3713	389614,9600	1374446,2100
	3714	389612,5100	1374458,8300
	3715	389609,8900	1374472,4700
	3716	389589,4200	1374517,3200
	3717	389583,3800	1374527,5200
	3686	389549,3203	1374584,9995
	3718	389643,0893	1379591,9690
	3719	389652,8904	1379733,9110
	3720	389664,3790	1379737,3330
	3721	389713,9130	1379800,4920
	3722	390101,7491	1379492,3600
	3723	390011,8938	1379376,2472
	3724	389957,3100	1379419,7700
	3725	389901,7170	1379464,1010
	3726	389760,9250	1379567,1520
	3727	389725,7900	1379593,2300
	3718	389643,0893	1379591,9690
	3728	389733,7722	1382497,9113
	3729	389760,2800	1382531,7200
	3730	389814,3300	1382607,6400
	3731	389840,9916	1382643,4970
	3732	390035,4411	1382501,7270
	3733	389920,7867	1382350,8360
	3734	389865,3177	1382394,6270
	3735	389752,6793	1382483,5500
	3728	389733,7722	1382497,9113
	3736	389823,9265	1379108,8230
	3737	389866,5936	1379163,9690
	3738	389869,7300	1379161,5100
	3739	389878,1420	1379154,9020
	3740	389913,2100	1379127,3300
	3741	389899,8010	1379110,9200
	3742	389878,7300	1379085,1000
	3743	389906,3700	1379062,2500
	3744	389907,9510	1379064,0540
	3745	389949,4920	1379028,2440
	3746	389954,5100	1379023,9200
	3747	389954,5010	1379023,9090



Сведения о границах территориальной зоны застройки многоэтажными жилыми домами (Ж-4)

Сведения о характерных точках границ объекта	№ точки	Координаты	
		X	Y
	3748	389954,5130	1379023,8990
	3749	389926,4559	1378989,9420
	3750	389923,9994	1378986,9670
	3751	389905,2700	1378964,2900
	3752	389901,2900	1378967,4800
	3753	389862,1300	1378998,7600
	3754	389863,8496	1379042,2560
	3755	389863,8509	1379042,2560
	3756	389867,8711	1379042,1200
	3757	389873,0100	1379041,9500
	3758	389874,0000	1379069,4800
	3759	389854,2700	1379084,1300
	3760	389842,4300	1379093,7100
	3761	389837,0336	1379098,1188
	3762	389834,7800	1379099,9600
	3763	389826,4600	1379106,7500
	3764	389826,4657	1379106,7573
	3736	389823,9265	1379108,8230
	3765	389836,7847	1383822,7890
	3766	389884,1020	1383890,6420
	3767	389890,9970	1383905,4320
	3768	389909,4220	1383931,2700
	3769	389925,9310	1383911,9620
	3770	389931,7240	1383907,8960
	3771	389937,0826	1383903,5690
	3772	389939,8231	1383901,6100
	3773	389948,9040	1383895,2670
	3774	389951,0277	1383890,8350
	3775	389956,5950	1383879,2180
	3776	389972,3440	1383840,4660
	3777	389989,1670	1383791,5960
	3778	389991,1710	1383784,4050
	3779	389991,1700	1383784,4000
	3765	389836,7847	1383822,7890
	3780	389863,6414	1373941,0580
	3781	389863,6440	1373941,0600
	3782	389864,2233	1373940,2320
	3780	389863,6414	1373941,0580
	3783	389865,4200	1373954,4100
	3784	389868,9400	1373962,5000
	3785	389870,8500	1373964,3300
	3786	389878,2400	1373969,7400
	3787	389891,8200	1373980,4300

Сведения о границах территориальной зоны застройки многоэтажными жилыми домами (Ж-4)

Сведения о характерных точках границ объекта	№ точки	Координаты	
		X	Y
	3788	389903,0718	1373967,7393
	3789	389915,0596	1373977,2321
	3790	389907,9200	1373981,5800
	3791	389917,7900	1373992,3900
	3792	389926,4100	1374002,7500
	3793	389927,6700	1374005,4200
	3794	389940,3004	1373997,2196
	3795	389953,2249	1374007,4541
	3796	389958,2900	1374017,7000
	3797	389962,9835	1374027,1960
	3798	389955,0800	1374030,3200
	3799	389952,4300	1374035,0800
	3800	389954,4500	1374038,6200
	3801	389966,3700	1374034,5100
	3802	389967,4200	1374035,7100
	3803	389961,6900	1374040,3600
	3804	389964,9100	1374043,0300
	3805	389978,9900	1374058,7300
	3806	389997,1600	1374079,7500
	3807	390005,9348	1374088,1750
	3808	390005,8800	1374088,2200
	3809	390019,9700	1374104,7800
	3810	390022,6300	1374106,0400
	3811	390027,2000	1374107,1600
	3812	390030,5200	1374106,6900
	3813	390033,0070	1374104,6630
	3814	390054,8100	1374086,7800
	3815	390074,3203	1374070,2970
	3816	390075,2950	1374069,4860
	3817	390086,3280	1374060,1590
	3818	390101,5400	1374047,3000
	3819	390101,0800	1374046,7400
	3820	390122,2600	1374028,7800
	3821	390112,0000	1374016,0500
	3822	390106,9300	1374009,3400
	3823	390126,1300	1373991,1500
	3824	390081,2700	1373980,8800
	3825	390063,6100	1373983,8600
	3826	390063,6012	1373983,8616
	3827	390062,6045	1373976,9150
	3828	390133,2331	1373949,2980
	3829	390159,0868	1373933,2170
	3830	390154,9300	1373929,2400

Сведения о границах территориальной зоны застройки многоэтажными жилыми домами (Ж-4)

Сведения о характерных точках границ объекта	№ точки	Координаты	
		X	Y
	3831	390153,1700	1373926,8200
	3832	390127,3000	1373899,0800
	3833	390121,8200	1373898,4800
	3834	390118,9400	1373894,7500
	3835	390118,9371	1373894,7510
	3836	390031,7600	1373821,6300
	3837	390009,6100	1373801,8200
	3838	390002,4600	1373794,8900
	3839	389995,9820	1373784,7460
	3840	389995,9777	1373784,7393
	3841	389995,1900	1373785,5100
	3842	389993,0100	1373786,2800
	3843	389987,4000	1373788,2800
	3844	389978,4000	1373787,9400
	3845	389973,0000	1373786,0000
	3846	389969,4800	1373784,7400
	3847	389979,1000	1373765,1100
	3848	389980,9640	1373761,2812
	3849	389980,9594	1373761,2740
	3850	389980,4400	1373760,4600
	3851	389955,0100	1373738,6200
	3852	389953,8459	1373737,5060
	3853	389948,3491	1373732,2308
	3854	389947,6100	1373732,8600
	3855	389941,9000	1373737,9700
	3856	389927,3440	1373751,0400
	3857	389923,5800	1373754,4300
	3858	389927,6980	1373765,0530
	3859	389933,0000	1373768,9900
	3860	389933,0031	1373768,9923
	3861	389946,5200	1373756,0400
	3862	389950,7700	1373751,7800
	3863	389964,2200	1373765,2700
	3864	389962,6100	1373771,9100
	3865	389960,1500	1373778,7800
	3866	389963,3800	1373779,5300
	3867	389962,0800	1373782,5100
	3868	389956,3700	1373788,0000
	3869	389954,2300	1373793,0100
	3870	389930,2400	1373771,6400
	3871	389926,7600	1373775,4050
	3872	389910,7690	1373794,3080
	3873	389910,7685	1373794,3086

Сведения о границах территориальной зоны застройки многоэтажными жилыми домами (Ж-4)

Сведения о характерных точках границ объекта	№ точки	Координаты	
		X	Y
	3874	389910,7700	1373794,3100
	3875	389911,1000	1373794,5900
	3876	389918,3100	1373800,6900
	3877	389923,8200	1373810,9000
	3878	389933,6900	1373823,8100
	3879	389930,8000	1373828,9200
	3880	389928,3800	1373833,6900
	3881	389922,8500	1373844,6100
	3882	389919,3500	1373850,0600
	3883	389921,0500	1373851,3500
	3884	389916,6700	1373858,9000
	3885	389904,1300	1373880,5400
	3886	389903,7700	1373881,1300
	3887	389900,4600	1373886,8500
	3888	389901,3700	1373887,4500
	3889	389901,3684	1373887,4523
	3890	389901,3692	1373887,4528
	3891	389891,9200	1373901,5500
	3892	389869,6300	1373934,0100
	3893	389866,4061	1373938,7048
	3894	389872,7156	1373943,7009
	3783	389865,4200	1373954,4100
	3895	389881,4630	1373821,1170
	3896	389883,0146	1373822,3023
	3897	389884,1200	1373820,6500
	3898	389884,5900	1373819,9700
	3899	389885,5400	1373818,5800
	3900	389886,7898	1373816,1946
	3901	389885,9890	1373816,7450
	3895	389881,4630	1373821,1170
	3902	389909,6644	1374679,0040
	3903	389913,5546	1374683,8860
	3904	389916,4100	1374687,4700
	3905	389922,0900	1374683,0100
	3906	389926,0200	1374687,5100
	3907	389921,0321	1374691,6010
	3908	389919,5470	1374692,8180
	3909	389953,0868	1374735,2847
	3910	389954,1200	1374734,4800
	3911	389976,1990	1374763,5580
	3912	389994,2800	1374750,1600
	3913	390041,4000	1374814,4700
	3914	390167,1000	1374986,0300

Сведения о границах территориальной зоны застройки многоэтажными жилыми домами (Ж-4)

Сведения о характерных точках границ объекта	№ точки	Координаты	
		X	Y
	3915	390177,3369	1375000,0030
	3916	390211,2952	1374991,9443
	3917	390220,7990	1374989,6890
	3918	389965,2037	1374641,2780
	3919	389962,7512	1374637,9563
	3902	389909,6644	1374679,0040
	3920	389954,2376	1381040,9680
	3921	390055,6225	1381169,1796
	3922	390068,3800	1381158,9900
	3923	390096,5700	1381137,0800
	3924	390124,6000	1381171,5100
	3925	390138,4300	1381161,0400
	3926	390186,8700	1381119,9700
	3927	390202,0105	1381120,6693
	3928	390201,6200	1381120,9700
	3929	390266,7400	1381203,4900
	3930	390279,0000	1381219,0200
	3931	390305,6600	1381253,1200
	3932	390358,2200	1381212,1500
	3933	390341,5900	1381189,5500
	3934	390353,5300	1381179,9400
	3935	390381,5400	1381157,3700
	3936	390397,9400	1381178,8100
	3937	390419,5300	1381163,3200
	3938	390434,5200	1381152,0600
	3939	390440,1100	1381158,9800
	3940	390447,2800	1381168,2500
	3941	390449,8200	1381171,7200
	3942	390447,1800	1381173,7600
	3943	390470,8000	1381203,6600
	3944	390480,1006	1381215,4335
	3945	390494,6158	1381203,9517
	3946	390563,5443	1381149,4278
	3947	390277,2358	1380787,0540
	3920	389954,2376	1381040,9680
	3948	390008,6300	1377459,4900
	3949	390027,8432	1377483,2930
	3950	390027,8426	1377483,2934
	3951	390069,2700	1377534,6200
	3952	390070,8054	1377535,6054
	3953	390070,8000	1377535,6100
	3954	390072,8600	1377536,9300
	3955	390073,2900	1377537,2000

Сведения о границах территориальной зоны застройки многоэтажными жилыми домами (Ж-4)

Сведения о характерных точках границ объекта	№ точки	Координаты	
		X	Y
	3956	390070,7600	1377538,9900
	3957	390175,1300	1377677,1100
	3958	390234,9868	1377756,3090
	3959	390239,0100	1377761,6800
	3960	390249,9700	1377776,1200
	3961	390273,2000	1377806,8400
	3962	390281,9001	1377818,4750
	3963	390287,0600	1377825,3300
	3964	390300,7284	1377843,4153
	3965	390304,0000	1377847,7400
	3966	390349,5200	1377907,9700
	3967	390360,7900	1377922,8800
	3968	390366,3200	1377930,2100
	3969	390374,3500	1377940,8400
	3970	390374,8254	1377941,4672
	3971	390380,0800	1377948,4000
	3972	390393,0800	1377965,6100
	3973	390410,0200	1377987,9800
	3974	390413,1282	1377992,0910
	3975	390418,5139	1377999,2149
	3976	390418,4981	1377999,2275
	3977	390418,5000	1377999,2300
	3978	390417,8100	1377999,7800
	3979	390420,2500	1378002,7000
	3980	390421,3800	1378004,0800
	3981	390420,2500	1378004,9800
	3982	390427,4924	1378011,0982
	3983	390434,8622	1378020,8430
	3984	390490,8021	1378094,8368
	3985	390505,5600	1378083,6800
	3986	390526,8700	1378092,3900
	3987	390559,5700	1378098,4000
	3988	390595,9200	1378101,5600
	3989	390618,0300	1378101,4300
	3990	390636,9000	1378099,2500
	3991	390664,3000	1378094,3100
	3992	390672,3400	1378104,5100
	3993	390672,3408	1378104,5110
	3994	390818,6122	1377989,2285
	3995	390824,8100	1377997,0700
	3996	390927,7100	1377915,9700
	3997	390921,4319	1377908,0245
	3998	390895,4100	1377874,0600

Сведения о границах территориальной зоны застройки многоэтажными жилыми домами (Ж-4)

Сведения о характерных точках границ объекта	№ точки	Координаты	
		X	Y
	3999	390766,3516	1377705,6840
	4000	390754,9103	1377691,7600
	4001	390780,9985	1377672,0100
	4002	390791,8939	1377685,6690
	4003	390799,5981	1377695,4080
	4004	390803,6570	1377692,1830
	4005	390806,6580	1377695,9830
	4006	390805,6400	1377696,7900
	4007	390818,4510	1377713,0400
	4008	390817,6700	1377713,6600
	4009	390820,4549	1377717,1961
	4010	390821,2430	1377716,5770
	4011	390828,4300	1377725,6800
	4012	390827,6437	1377726,3047
	4013	390830,3700	1377729,7500
	4014	390831,1500	1377729,1400
	4015	390835,4300	1377734,5600
	4016	390834,6454	1377735,1802
	4017	390837,5531	1377738,8676
	4018	390838,3400	1377738,2470
	4019	390845,5340	1377747,3500
	4020	390844,7407	1377747,9709
	4021	390847,5325	1377751,5080
	4022	390848,3100	1377750,8900
	4023	390862,7500	1377769,1800
	4024	390863,7000	1377768,4300
	4025	390866,3000	1377771,7400
	4026	390871,0000	1377768,0200
	4027	390871,8100	1377769,0300
	4028	390886,1600	1377757,7200
	4029	390875,5700	1377744,2800
	4030	390870,9000	1377747,9700
	4031	390870,5900	1377747,5800
	4032	390869,4100	1377748,5100
	4033	390869,7300	1377748,9000
	4034	390868,9380	1377749,5250
	4035	390863,6700	1377742,8500
	4036	390861,1600	1377744,8300
	4037	390859,9200	1377743,2600
	4038	390861,1000	1377742,3300
	4039	390847,1900	1377724,7000
	4040	390846,0100	1377725,6300
	4041	390842,5800	1377721,2900

Сведения о границах территориальной зоны застройки многоэтажными жилыми домами (Ж-4)

Сведения о характерных точках границ объекта	№ точки	Координаты	
		X	Y
	4042	390843,7600	1377720,3400
	4043	390830,1200	1377703,0700
	4044	390828,9500	1377704,0000
	4045	390827,4600	1377702,1100
	4046	390830,0400	1377700,0800
	4047	390826,7900	1377695,9600
	4048	390827,9600	1377695,0300
	4049	390826,7300	1377693,4600
	4050	390825,5500	1377694,3900
	4051	390824,7800	1377693,4100
	4052	390831,4500	1377688,1400
	4053	390829,4300	1377685,5900
	4054	390831,3200	1377684,1100
	4055	390832,2520	1377685,2860
	4056	390849,5960	1377671,5980
	4057	390848,6700	1377670,4200
	4058	390851,7940	1377667,9510
	4059	390845,0700	1377659,4200
	4060	390859,3883	1377648,0878
	4061	390859,3900	1377648,0900
	4062	390873,2800	1377637,1000
	4063	390864,8900	1377626,4900
	4064	390855,6105	1377614,8770
	4065	390963,0060	1377533,2150
	4066	390948,8000	1377527,6200
	4067	390753,4400	1377454,0900
	4068	390753,4263	1377454,1354
	4069	390753,4262	1377454,1354
	4070	390753,4400	1377454,0900
	4071	390696,8843	1377432,8008
	4072	390689,6232	1377430,0610
	4073	390611,7400	1377400,7500
	4074	390588,6200	1377391,8100
	4075	390582,9900	1377389,6300
	4076	390579,5200	1377388,2800
	4077	390555,8962	1377379,4869
	4078	390490,7600	1377354,9800
	4079	390305,1232	1377285,3780
	4080	390303,5771	1377286,4808
	4081	390273,8700	1377275,3200
	4082	390269,9635	1377273,8571
	4083	390265,3533	1377272,1312
	4084	390265,5000	1377273,4300



Сведения о границах территориальной зоны застройки многоэтажными жилыми домами (Ж-4)

Сведения о характерных точках границ объекта	№ точки	Координаты	
		X	Y
	4085	390263,9000	1377279,0900
	4086	390260,2400	1377282,9700
	4087	390258,4900	1377284,2700
	4088	390255,9700	1377285,8100
	4089	390253,9500	1377286,5500
	4090	390232,1600	1377290,9900
	4091	390215,4500	1377288,0200
	4092	390210,7292	1377286,3919
	4093	390205,4900	1377298,2200
	4094	390201,1100	1377308,0800
	4095	390169,2800	1377333,1000
	4096	390155,9000	1377341,6700
	4097	390079,5400	1377398,5400
	4098	390075,2700	1377401,0100
	4099	390068,0209	1377407,3080
	4100	390019,6800	1377449,3100
	4101	390009,8482	1377458,3677
	4102	390009,8500	1377458,3700
	3948	390008,6300	1377459,4900
	4103	390097,2538	1375489,9120
	4104	390102,0871	1375499,6580
	4105	390178,7814	1375598,8990
	4106	390179,7468	1375600,1619
	4107	390179,7810	1375600,1510
	4108	390234,7140	1375598,7330
	4109	390244,5900	1375599,5400
	4110	390254,6100	1375600,3600
	4111	390269,2500	1375601,7400
	4112	390279,3500	1375602,2900
	4113	390287,0600	1375587,1500
	4114	390301,8410	1375587,9301
	4115	390303,0050	1375571,3460
	4116	390303,7000	1375558,4300
	4117	390297,0520	1375558,0132
	4118	390223,6210	1375553,3780
	4119	390225,1110	1375530,4780
	4120	390200,6480	1375542,9860
	4121	390196,8810	1375544,9250
	4122	390191,4051	1375544,5290
	4123	390171,7778	1375517,6026
	4124	390168,3200	1375517,9500
	4125	390167,4554	1375511,6727
	4126	390131,6159	1375462,5050

Сведения о границах территориальной зоны застройки многоэтажными жилыми домами (Ж-4)

Сведения о характерных точках границ объекта	№ точки	Координаты	
		X	Y
	4127	390112,6900	1375477,6000
	4128	390101,4190	1375486,5900
	4103	390097,2538	1375489,9120
	4129	390117,3419	1379488,8940
	4130	390332,1304	1379761,0000
	4131	390445,7410	1379670,4530
	4132	390538,2012	1379596,3690
	4133	390520,0419	1379573,5360
	4134	390473,9811	1379515,6200
	4135	390716,3542	1379323,2610
	4136	390759,5970	1379379,1230
	4137	390825,8283	1379325,8800
	4138	390820,8200	1379319,4500
	4139	390819,4600	1379317,6900
	4140	390752,7500	1379230,7600
	4141	390747,9440	1379227,0300
	4142	390685,6500	1379146,3400
	4143	390625,5500	1379190,9100
	4144	390685,1914	1379267,2630
	4145	390555,7475	1379370,8050
	4146	390487,0160	1379286,0870
	4147	390487,0100	1379286,0800
	4148	390449,3600	1379239,4900
	4149	390437,0400	1379224,2500
	4150	390430,1664	1379215,7450
	4151	390300,8288	1379320,1260
	4152	390302,2871	1379321,9502
	4153	390302,3000	1379321,9400
	4154	390308,8222	1379330,1813
	4155	390308,6900	1379330,2900
	4156	390318,7589	1379342,9886
	4157	390245,7500	1379402,4000
	4158	390242,3970	1379405,2490
	4159	390224,7200	1379417,8120
	4160	390194,5600	1379441,9790
	4161	390179,8430	1379452,1510
	4162	390147,0040	1379474,0220
	4163	390133,7470	1379481,4640
	4129	390117,3419	1379488,8940
	4164	390203,3700	1375283,7600
	4165	390225,8950	1375285,0520
	4166	390229,8900	1375285,2700
	4167	390236,1800	1375285,6400

Сведения о границах территориальной зоны застройки многоэтажными жилыми домами (Ж-4)

Сведения о характерных точках границ объекта	№ точки	Координаты	
		X	Y
	4168	390235,1600	1375303,5500
	4169	390234,3900	1375317,0400
	4170	390233,8700	1375326,0000
	4171	390237,7100	1375326,2600
	4172	390247,6900	1375326,9600
	4173	390258,3100	1375327,6900
	4174	390289,3600	1375329,8100
	4175	390289,6800	1375324,3400
	4176	390289,9800	1375318,7900
	4177	390290,3400	1375312,8100
	4178	390292,8500	1375268,5700
	4179	390303,2600	1375269,1700
	4180	390317,1930	1375269,9703
	4181	390318,0401	1375255,0100
	4182	390318,0400	1375255,0100
	4183	390304,0500	1375254,2100
	4184	390276,0600	1375252,6100
	4185	390270,0200	1375233,7800
	4186	390266,6000	1375223,1200
	4187	390210,2400	1375237,1200
	4188	390205,3600	1375238,3300
	4189	390203,6400	1375277,5000
	4190	390203,4660	1375281,5080
	4164	390203,3700	1375283,7600
	4191	390256,4100	1374938,6100
	4192	390260,9300	1374945,0900
	4193	390291,7900	1374987,9500
	4194	390298,1400	1374996,6100
	4195	390330,8100	1375043,9400
	4196	390350,4900	1375071,0400
	4197	390356,2300	1375080,8200
	4198	390355,7800	1375081,0800
	4199	390362,0800	1375091,8700
	4200	390364,0300	1375090,7400
	4201	390370,2200	1375101,3800
	4202	390371,2100	1375100,8000
	4203	390378,0900	1375111,4200
	4204	390377,2200	1375111,9800
	4205	390385,4300	1375121,0600
	4206	390393,8100	1375130,3400
	4207	390407,6732	1375138,4280
	4208	390424,2106	1375131,7270
	4209	390419,1900	1375120,2000

Сведения о границах территориальной зоны застройки многоэтажными жилыми домами (Ж-4)

Сведения о характерных точках границ объекта	№ точки	Координаты	
		X	Y
	4210	390411,8100	1375103,2800
	4211	390389,6100	1375053,2100
	4212	390398,4100	1375049,4200
	4213	390398,0500	1375048,6400
	4214	390403,8200	1375046,4700
	4215	390408,5998	1375044,3590
	4216	390409,9030	1375043,7830
	4217	390409,8942	1375043,7630
	4218	390409,1000	1375041,9500
	4219	390435,1331	1375029,9380
	4220	390443,2300	1375026,2000
	4221	390435,7915	1375016,5689
	4222	390418,0900	1374992,7530
	4223	390423,4900	1374988,5300
	4224	390420,7100	1374984,7600
	4225	390430,6600	1374979,7100
	4226	390431,0000	1374980,3900
	4227	390442,2200	1374975,2000
	4228	390449,5300	1374971,7600
	4229	390456,1600	1374969,2200
	4230	390487,0400	1374955,9300
	4231	390506,9800	1375000,2000
	4232	390507,1600	1375001,0900
	4233	390525,3100	1374993,6800
	4234	390536,6100	1374988,6000
	4235	390541,1400	1374982,0000
	4236	390551,8800	1374977,3100
	4237	390546,1400	1374963,4200
	4238	390581,3200	1374948,3400
	4239	390584,8300	1374952,9100
	4240	390595,3800	1374950,5100
	4241	390604,0600	1374933,3300
	4242	390615,7920	1374907,5730
	4243	390640,8000	1374899,6100
	4244	390639,0500	1374896,3700
	4245	390640,7210	1374888,0160
	4246	390647,3296	1374882,4278
	4247	390588,7876	1374812,6880
	4248	390589,3500	1374812,2400
	4249	390583,1800	1374804,7800
	4250	390580,8000	1374801,7700
	4251	390580,1036	1374802,3430
	4252	390577,8767	1374799,6901

Сведения о границах территориальной зоны застройки многоэтажными жилыми домами (Ж-4)

Сведения о характерных точках границ объекта	№ точки	Координаты	
		X	Y
	4253	390576,4700	1374797,8900
	4254	390565,6507	1374785,1256
	4255	390526,1363	1374738,0528
	4256	390525,9100	1374738,2400
	4257	390485,0600	1374772,0900
	4258	390482,1500	1374768,1700
	4259	390480,7900	1374769,3200
	4260	390483,6800	1374773,2300
	4261	390469,5500	1374784,9000
	4262	390469,5500	1374784,9100
	4263	390445,1800	1374804,8900
	4264	390420,0630	1374825,2840
	4265	390411,6770	1374832,0940
	4266	390338,2500	1374891,6000
	4267	390334,2100	1374890,5700
	4268	390330,6900	1374885,4700
	4269	390306,1800	1374902,6100
	4270	390268,5200	1374929,4360
	4191	390256,4100	1374938,6100
	4271	390294,2984	1379960,1760
	4272	390341,8270	1380022,9230
	4273	390350,0100	1380033,0700
	4274	390362,6600	1380022,8600
	4275	390362,0200	1380022,0900
	4276	390374,6100	1380011,9400
	4277	390371,9600	1380008,6500
	4278	390397,7100	1379990,6700
	4279	390406,3700	1379985,3500
	4280	390427,6300	1380011,9000
	4281	390455,4300	1379990,1100
	4282	390421,8500	1379943,7000
	4283	390421,3200	1379942,5700
	4284	390426,3200	1379940,4300
	4285	390437,4200	1379930,8600
	4286	390443,8167	1379926,2670
	4287	390395,4277	1379864,9050
	4288	390389,9000	1379869,3200
	4289	390337,9100	1379909,4600
	4290	390346,4569	1379921,0039
	4271	390294,2984	1379960,1760
	4291	390314,9539	1380254,1490
	4292	390397,3869	1380358,0362
	4293	390551,5626	1380552,3380

Сведения о границах территориальной зоны застройки многоэтажными жилыми домами (Ж-4)

Сведения о характерных точках границ объекта	№ точки	Координаты	
		X	Y
	4294	390397,3869	1380358,0360
	4295	390406,7600	1380350,4700
	4296	390429,0877	1380332,3772
	4297	390432,1200	1380329,9200
	4298	390442,9593	1380321,1421
	4299	390442,5520	1380320,6300
	4300	390613,2095	1380179,7920
	4301	390614,9012	1380181,8987
	4302	390624,8400	1380173,8500
	4303	390633,4528	1380166,7441
	4304	390554,5999	1380066,7510
	4305	390406,5055	1380182,5580
	4291	390314,9539	1380254,1490
	4306	390356,0214	1375570,3470
	4307	390372,1910	1375576,4970
	4308	390378,5270	1375578,9720
	4309	390378,5288	1375578,9700
	4310	390517,0567	1375383,9240
	4311	390481,4485	1375309,2240
	4312	390413,1927	1375151,2060
	4313	390408,3150	1375154,9370
	4314	390392,9270	1375160,1450
	4315	390389,7620	1375163,9160
	4316	390387,9040	1375167,7810
	4317	390387,1652	1375176,9160
	4318	390383,6260	1375178,5520
	4319	390382,0640	1375178,6650
	4320	390381,6770	1375181,6800
	4321	390380,7250	1375190,7140
	4322	390380,2500	1375194,7620
	4323	390382,4903	1375194,6710
	4324	390377,3101	1375268,1940
	4325	390376,8370	1375268,1670
	4326	390375,7720	1375287,0560
	4327	390375,5955	1375292,5300
	4328	390368,2663	1375396,5530
	4329	390367,3110	1375396,5450
	4330	390366,0990	1375415,4550
	4331	390366,9336	1375415,4690
	4332	390365,5453	1375435,1730
	4333	390365,3070	1375435,1730
	4334	390364,3690	1375450,1560
	4335	390364,1060	1375454,2150

Сведения о границах территориальной зоны застройки многоэтажными жилыми домами (Ж-4)

Сведения о характерных точках границ объекта	№ точки	Координаты	
		X	Y
	4336	390363,7226	1375461,0430
	4306	390356,0214	1375570,3470
	4337	390461,3600	1378334,4300
	4338	390461,3687	1378334,4410
	4339	390463,7000	1378337,4100
	4340	390465,2600	1378339,4000
	4341	390505,2063	1378390,3728
	4342	390526,0460	1378416,9670
	4343	390545,6400	1378441,9600
	4344	390541,1500	1378445,3500
	4345	390554,7000	1378463,3100
	4346	390559,9300	1378459,3700
	4347	390611,6400	1378522,7700
	4348	390641,6400	1378557,5700
	4349	390644,5700	1378560,9900
	4350	390647,6500	1378564,6800
	4351	390649,7707	1378567,1710
	4352	390653,2077	1378571,6330
	4353	390683,5529	1378609,3024
	4354	390683,6200	1378609,2500
	4355	390687,6200	1378614,3700
	4356	390688,1800	1378613,9500
	4357	390692,7600	1378619,5600
	4358	390692,2800	1378619,9300
	4359	390692,4577	1378620,3561
	4360	390697,8358	1378627,0330
	4361	390749,8204	1378695,9880
	4362	390765,5395	1378716,5292
	4363	390794,8640	1378691,5680
	4364	390682,2800	1378549,2400
	4365	390681,9000	1378548,7700
	4366	390678,5900	1378544,6300
	4367	390671,5100	1378535,6400
	4368	390622,1300	1378473,2000
	4369	390628,6300	1378468,3100
	4370	390619,1300	1378455,7000
	4371	390573,8900	1378395,7400
	4372	390572,1300	1378393,4100
	4373	390563,1100	1378381,4500
	4374	390554,8500	1378370,5000
	4375	390553,1520	1378371,7752
	4376	390550,2765	1378373,9502
	4377	390546,8700	1378376,5200

Сведения о границах территориальной зоны застройки многоэтажными жилыми домами (Ж-4)

Сведения о характерных точках границ объекта	№ точки	Координаты	
		X	Y
	4378	390495,0800	1378307,8500
	4379	390485,8000	1378315,1700
	4380	390481,0800	1378318,8900
	4381	390476,1200	1378322,8000
	4382	390468,2600	1378328,9900
	4383	390464,7400	1378331,7700
	4337	390461,3600	1378334,4300
	4384	390532,3850	1376485,2680
	4385	390533,5350	1376538,4510
	4386	390559,1887	1376619,1980
	4387	390565,4676	1376637,7010
	4388	390577,8300	1376637,0200
	4389	390579,1000	1376636,9500
	4390	390629,7300	1376634,1400
	4391	390642,7300	1376633,3800
	4392	390650,0100	1376632,7300
	4393	390669,3100	1376631,0200
	4394	390672,0300	1376630,8100
	4395	390678,4400	1376630,7600
	4396	390678,9400	1376630,7300
	4397	390682,5492	1376630,5010
	4398	390677,3964	1376483,6320
	4399	390674,0200	1376483,6800
	4400	390673,3100	1376483,6900
	4401	390664,5600	1376483,9200
	4402	390664,5300	1376482,9500
	4403	390660,5400	1376483,1400
	4404	390657,8400	1376482,9800
	4405	390656,3900	1376482,9900
	4406	390654,7000	1376483,0100
	4407	390645,6000	1376483,0900
	4408	390626,6400	1376483,2400
	4409	390610,8700	1376482,4900
	4410	390607,5200	1376482,3300
	4411	390607,2700	1376485,5800
	4412	390583,4800	1376485,9100
	4413	390560,6000	1376485,7700
	4414	390542,6100	1376485,4500
	4384	390532,3850	1376485,2680
	4415	390592,1500	1378233,6100
	4416	390728,8229	1378409,5680
	4417	390728,7800	1378409,8800
	4418	390768,0500	1378460,0600



Сведения о границах территориальной зоны застройки многоэтажными жилыми домами (Ж-4)

Сведения о характерных точках границ объекта	№ точки	Координаты	
		X	Y
	4419	390769,9201	1378458,5380
	4420	390859,0400	1378386,0500
	4421	390840,5100	1378359,7100
	4422	390749,6700	1378323,2000
	4423	390749,6600	1378323,2000
	4424	390729,6800	1378315,1800
	4425	390703,0200	1378280,3600
	4426	390734,8600	1378255,0200
	4427	390743,7700	1378254,5500
	4428	390749,6400	1378259,8600
	4429	390772,9400	1378287,9400
	4430	390774,2900	1378286,8800
	4431	390778,2300	1378283,8200
	4432	390780,0100	1378285,8400
	4433	390800,6000	1378269,6600
	4434	390819,3000	1378289,5900
	4435	390831,7700	1378277,4700
	4436	390833,2700	1378279,0300
	4437	390833,2800	1378279,0400
	4438	390846,4300	1378292,9600
	4439	390846,4300	1378292,9500
	4440	390846,5700	1378292,8300
	4441	390860,8200	1378279,8200
	4442	390860,3200	1378278,9900
	4443	390877,1900	1378265,3000
	4444	390894,2100	1378249,3800
	4445	390918,4700	1378227,6500
	4446	390944,3900	1378203,3000
	4447	390950,8300	1378197,7600
	4448	390951,9088	1378194,9650
	4449	390953,5900	1378190,6100
	4450	390967,9700	1378179,0100
	4451	390967,9714	1378179,0090
	4452	390973,2600	1378174,7700
	4453	390852,7983	1378025,9450
	4454	390852,1110	1378025,0960
	4455	390851,0900	1378025,9000
	4456	390811,2800	1378057,4500
	4457	390755,2260	1378101,7750
	4458	390677,6410	1378163,3760
	4459	390668,9097	1378170,4760
	4460	390663,1200	1378175,1800
	4461	390624,7200	1378205,7000

Сведения о границах территориальной зоны застройки многоэтажными жилыми домами (Ж-4)

Сведения о характерных точках границ объекта	№ точки	Координаты	
		X	Y
	4462	390622,4700	1378207,4800
	4463	390593,2706	1378230,4995
	4464	390593,2710	1378230,5000
	4465	390594,2965	1378231,8553
	4415	390592,1500	1378233,6100
	4466	390644,3400	1380989,4100
	4467	390680,5300	1381038,5700
	4468	390689,2753	1381050,4483
	4469	390689,2754	1381050,4482
	4470	390753,0939	1381000,2195
	4471	390744,1730	1380988,7350
	4472	390707,6500	1380939,2200
	4473	390681,7600	1380959,6600
	4474	390671,7300	1380967,7100
	4466	390644,3400	1380989,4100
	4475	390673,6818	1376377,7570
	4476	390812,3009	1376498,7550
	4477	390902,7818	1376390,8860
	4478	390940,4615	1376421,3330
	4479	390946,8400	1376413,8800
	4480	390949,5000	1376410,7100
	4481	390947,4000	1376408,8200
	4482	390952,6400	1376400,8700
	4483	390956,1300	1376395,1500
	4484	390956,9400	1376393,8300
	4485	390966,2700	1376382,9800
	4486	390970,1200	1376378,5000
	4487	390973,2300	1376374,8800
	4488	390977,9300	1376369,4200
	4489	390985,9900	1376360,0500
	4490	390998,6200	1376370,7000
	4491	391013,8200	1376351,5900
	4492	391029,7518	1376365,6480
	4493	391027,9200	1376367,7400
	4494	391027,2800	1376368,4100
	4495	391016,0259	1376380,8890
	4496	391032,8000	1376395,7700
	4497	391083,7100	1376440,9300
	4498	391088,4397	1376445,1210
	4499	391131,9060	1376394,2280
	4500	391074,9812	1376346,2020
	4501	391003,1107	1376283,5520
	4502	390995,7628	1376277,1260

## Сведения о границах территориальной зоны застройки многоэтажными жилыми домами (Ж-4)

Сведения о характерных точках границ объекта	№ точки	Координаты	
		X	Y
	4503	390994,7435	1376276,2320
	4504	390999,9850	1376269,6970
	4505	390876,0700	1376161,5500
	4506	390872,0000	1376166,2000
	4507	390870,8100	1376167,5600
	4508	390870,8066	1376167,5639
	4509	390865,8930	1376163,5520
	4475	390673,6818	1376377,7570
	4510	390680,4390	1374894,1750
	4511	390687,2840	1374902,2900
	4512	390690,3725	1374910,9943
	4513	390775,4807	1375015,7760
	4514	390892,1133	1374966,6510
	4515	390821,8513	1374826,5380
	4516	390893,6864	1374792,2760
	4517	390965,2009	1374931,0770
	4518	391035,3472	1374896,4140
	4519	391067,5459	1374961,5100
	4520	391089,7201	1374951,5320
	4521	391093,5100	1374950,7800
	4522	391123,9476	1374943,2348
	4523	391126,3678	1374946,3440
	4524	391137,5080	1374948,3680
	4525	391220,9296	1374927,2020
	4526	391229,6300	1374916,4000
	4527	391243,4500	1374897,0900
	4528	391245,0800	1374893,1400
	4529	391247,2132	1374889,5400
	4530	391250,6700	1374883,7000
	4531	391072,7900	1374736,7800
	4532	391061,9800	1374725,9400
	4533	391053,5000	1374730,7700
	4534	391040,0377	1374738,4186
	4535	391027,3800	1374745,6100
	4536	391018,6700	1374750,5700
	4537	391018,2200	1374749,8600
	4538	391012,1892	1374737,8360
	4539	391007,4195	1374740,0270
	4540	391003,3010	1374731,0800
	4541	390990,3594	1374713,6090
	4542	390900,4300	1374638,3630
	4543	390896,4314	1374640,1770
	4544	390884,2506	1374630,6550

Сведения о границах территориальной зоны застройки многоэтажными жилыми домами (Ж-4)

Сведения о характерных точках границ объекта	№ точки	Координаты	
		X	Y
	4545	390860,5273	1374641,5610
	4546	390859,5100	1374639,3300
	4547	390829,0645	1374653,2600
	4548	390820,2911	1374658,0432
	4549	390818,6500	1374654,9900
	4550	390785,5300	1374673,0300
	4551	390787,1551	1374676,1056
	4552	390780,3838	1374679,7968
	4553	390780,3000	1374680,3400
	4554	390775,9201	1374682,2300
	4555	390764,3541	1374716,0700
	4556	390785,5975	1374761,6230
	4557	390760,8830	1374772,3550
	4558	390717,6712	1374791,1195
	4559	390719,4364	1374795,1760
	4560	390720,5600	1374797,7700
	4561	390703,8687	1374804,0996
	4562	390706,4200	1374810,2600
	4563	390725,2630	1374855,8120
	4564	390731,0658	1374869,8370
	4565	390686,6763	1374891,1765
	4510	390680,4390	1374894,1750
	4566	390856,5081	1382768,1660
	4567	391135,6892	1383125,0629
	4568	391144,0700	1383118,6600
	4569	391151,6400	1383112,5800
	4570	391154,7700	1383110,0900
	4571	391173,5400	1383096,0000
	4572	391202,5040	1383133,0260
	4573	391209,7350	1383142,0200
	4574	391209,6520	1383142,0930
	4575	391235,2056	1383173,7010
	4576	391481,8450	1382980,2220
	4577	391366,6698	1382830,9070
	4578	391141,1328	1382546,8870
	4566	390856,5081	1382768,1660
	4579	390858,4590	1377691,3660
	4580	390867,0250	1377701,7500
	4581	390873,5990	1377696,4320
	4582	390865,0290	1377685,9780
	4579	390858,4590	1377691,3660
	4583	390873,3000	1377679,8900
	4584	390885,9200	1377696,2800

## Сведения о границах территориальной зоны застройки многоэтажными жилыми домами (Ж-4)

Сведения о характерных точках границ объекта	№ точки	Координаты	
		X	Y
	4585	390888,2800	1377694,4700
	4586	390940,2200	1377654,4400
	4587	390935,9700	1377648,9300
	4588	390936,6000	1377648,4400
	4589	390935,8800	1377647,5000
	4590	390935,2400	1377647,9900
	4591	390927,7900	1377638,0600
	4592	390905,9300	1377654,7600
	4593	390904,0000	1377652,2600
	4594	390892,9300	1377660,8000
	4595	390894,8500	1377663,2900
	4596	390874,1199	1377679,2601
	4583	390873,3000	1377679,8900
	4597	390891,2300	1377805,7300
	4598	390913,4200	1377834,0500
	4599	390918,1500	1377830,3400
	4600	390940,3500	1377858,6600
	4601	390947,4400	1377853,1000
	4602	390960,3800	1377869,6100
	4603	390993,8500	1377843,3800
	4604	390981,0100	1377826,5200
	4605	390977,8700	1377829,0000
	4606	390963,5900	1377810,9600
	4607	390956,5300	1377816,5500
	4608	390965,8500	1377828,3100
	4609	390954,7700	1377837,0700
	4610	390915,1300	1377786,9900
	4597	390891,2300	1377805,7300
	4611	390898,3300	1377736,0300
	4612	390907,7200	1377747,7300
	4613	390922,1500	1377736,1700
	4614	390912,7700	1377724,4600
	4611	390898,3300	1377736,0300
	4615	390944,7800	1378943,4000
	4616	390951,2070	1378951,2540
	4617	390996,2800	1379006,3100
	4618	391081,1716	1379110,0060
	4619	391081,1724	1379110,0080
	4620	391085,7152	1379106,4030
	4621	391108,6336	1379088,2160
	4622	390975,3213	1378919,7090
	4615	390944,7800	1378943,4000
	4623	390963,1100	1380295,0100

## Сведения о границах территориальной зоны застройки многоэтажными жилыми домами (Ж-4)

Сведения о характерных точках границ объекта	№ точки	Координаты	
		X	Y
	4624	390963,2100	1380295,1200
	4625	390963,8000	1380295,8900
	4626	390963,9600	1380295,7700
	4627	390966,0500	1380298,4600
	4628	390967,8000	1380300,7200
	4629	390969,9500	1380303,4700
	4630	390972,4200	1380306,5900
	4631	390972,9263	1380307,2300
	4632	390974,3200	1380308,9900
	4633	390976,3300	1380311,5400
	4634	390977,9821	1380313,6370
	4635	390978,3000	1380314,0400
	4636	390980,2800	1380316,5500
	4637	390980,3032	1380316,5800
	4638	390982,0100	1380318,7500
	4639	390984,0000	1380321,2700
	4640	390986,1100	1380323,9500
	4641	390987,0241	1380325,1030
	4642	390988,4100	1380326,8500
	4643	391007,0100	1380350,4300
	4644	391010,9200	1380355,6900
	4645	391011,1580	1380355,5240
	4646	391011,3485	1380355,3910
	4647	391011,3500	1380355,3900
	4648	391014,0580	1380358,7480
	4649	391014,0600	1380358,7500
	4650	391024,6900	1380350,0600
	4651	391022,1300	1380346,9200
	4652	391023,2200	1380346,0200
	4653	391019,9100	1380341,7100
	4654	391021,9900	1380340,0700
	4655	391023,4700	1380338,8300
	4656	391016,8900	1380331,0800
	4657	391026,5800	1380323,0400
	4658	391026,3141	1380322,7080
	4659	391025,9400	1380322,2400
	4660	391027,3100	1380321,1600
	4661	391027,9300	1380321,9200
	4662	391034,8200	1380316,2100
	4663	391033,6500	1380314,8500
	4664	391058,5600	1380293,8200
	4665	391054,8200	1380288,8000
	4666	391052,9200	1380286,1400

Сведения о границах территориальной зоны застройки многоэтажными жилыми домами (Ж-4)

Сведения о характерных точках границ объекта	№ точки	Координаты	
		X	Y
	4667	391057,6100	1380282,3900
	4668	391059,0100	1380281,2700
	4669	391056,4934	1380278,0840
	4670	391053,3700	1380274,1300
	4671	391049,7400	1380269,4600
	4672	391044,9500	1380263,4700
	4673	391044,6900	1380263,1300
	4623	390963,1100	1380295,0100
	4674	391082,6393	1377437,5003
	4675	391089,1517	1377447,7990
	4676	391124,9200	1377504,3600
	4677	391145,0200	1377484,3500
	4678	391161,4300	1377471,1100
	4679	391160,6100	1377469,7200
	4680	391172,6800	1377461,2400
	4681	391181,0700	1377467,2100
	4682	391197,6300	1377453,3200
	4683	391211,5901	1377441,6120
	4684	391215,1902	1377438,5920
	4685	391215,1900	1377438,5900
	4686	391199,4700	1377358,1100
	4687	391193,4997	1377347,5750
	4688	391161,1463	1377372,6970
	4674	391082,6393	1377437,5003
	4689	391096,2400	1379205,0200
	4690	391100,0100	1379209,9000
	4691	391107,9700	1379203,4400
	4692	391127,1600	1379189,7900
	4693	391130,1700	1379193,7800
	4694	391133,9800	1379198,8500
	4695	391137,6800	1379203,7600
	4696	391141,3700	1379208,6800
	4697	391145,2000	1379213,7500
	4698	391149,0200	1379218,8300
	4699	391152,7200	1379223,7400
	4700	391156,4300	1379228,6500
	4701	391160,1200	1379233,5600
	4702	391163,9400	1379238,6400
	4703	391164,9900	1379240,0300
	4704	391151,9200	1379250,3100
	4705	391146,1300	1379254,4300
	4706	391138,5400	1379259,8100
	4707	391143,6500	1379266,3800

Сведения о границах территориальной зоны застройки многоэтажными жилыми домами (Ж-4)

Сведения о характерных точках границ объекта	№ точки	Координаты	
		X	Y
	4708	391161,2900	1379252,7900
	4709	391177,1100	1379240,5000
	4710	391184,6900	1379234,6400
	4711	391189,4100	1379230,9900
	4712	391197,4000	1379224,8600
	4713	391220,5500	1379254,8700
	4714	391232,2700	1379269,1900
	4715	391227,6100	1379272,8100
	4716	391226,6600	1379273,5600
	4717	391206,4600	1379289,2800
	4718	391206,5800	1379289,6100
	4719	391244,6000	1379260,0900
	4720	391244,6002	1379260,0898
	4721	391244,5996	1379260,0890
	4722	391161,4408	1379154,6310
	4723	391161,4400	1379154,6300
	4724	391161,2770	1379154,7550
	4725	391096,2800	1379204,6300
	4726	391096,3800	1379204,9100
	4727	391096,2422	1379205,0180
	4689	391096,2400	1379205,0200
	4728	391223,9175	1380094,7029
	4729	391317,9300	1380175,2700
	4730	391355,0338	1380145,1670
	4731	391439,8448	1380255,5660
	4732	391575,2422	1380152,0560
	4733	391406,8586	1379942,3561
	4728	391223,9175	1380094,7029
	4734	391234,6274	1377445,7450
	4735	391291,9562	1377517,5680
	4736	391302,9252	1377531,0850
	4737	391367,6916	1377479,6470
	4738	391301,8107	1377396,4260
	4739	391272,6272	1377417,8490
	4734	391234,6274	1377445,7450
	4740	391408,4115	1376849,2450
	4741	391499,4069	1376970,4110
	4742	391504,1650	1376966,1000
	4743	391508,9507	1376961,7610
	4744	391545,3100	1376928,8300
	4745	391546,2500	1376927,9800
	4746	391551,5600	1376923,1700
	4747	391516,4900	1376880,6000



Сведения о границах территориальной зоны застройки многоэтажными жилыми домами (Ж-4)

Сведения о характерных точках границ объекта	№ точки	Координаты	
		X	Y
	4748	391529,3100	1376863,7200
	4749	391552,2500	1376837,3100
	4750	391561,7070	1376826,3489
	4751	391567,9300	1376818,7200
	4752	391574,8500	1376809,7900
	4753	391587,1600	1376795,1200
	4754	391588,0842	1376795,9238
	4755	391588,1291	1376795,8720
	4756	391589,6200	1376793,5700
	4757	391575,5900	1376777,9200
	4758	391535,3763	1376742,8233
	4740	391408,4115	1376849,2450
	4759	391428,5350	1381163,6400
	4760	391452,3917	1381194,3990
	4761	391453,0055	1381195,1160
	4762	391444,8200	1381201,7900
	4763	391477,3000	1381231,4900
	4764	391481,3890	1381228,2890
	4765	391547,3085	1381305,3310
	4766	391755,8908	1381142,3930
	4767	391640,4272	1380995,2190
	4759	391428,5350	1381163,6400
	4768	391503,1031	1382513,3800
	4769	391603,2236	1382641,9420
	4770	391642,1752	1382691,9580
	4771	391720,0314	1382791,9310
	4772	391937,0797	1382622,9310
	4773	392110,2703	1382842,6810
	4774	392166,3326	1382861,9350
	4775	392167,7300	1382857,4100
	4776	392171,1100	1382847,5600
	4777	392173,3100	1382841,0700
	4778	392174,6200	1382837,2300
	4779	392174,6479	1382837,1494
	4780	392166,8400	1382834,8100
	4781	392142,3700	1382826,4100
	4782	392151,6600	1382799,5800
	4783	392151,2200	1382796,3300
	4784	392152,3000	1382793,6400
	4785	392136,8200	1382770,2200
	4786	392119,2500	1382743,5500
	4787	392105,3818	1382722,5376
	4788	392090,9801	1382704,4076

## Сведения о границах территориальной зоны застройки многоэтажными жилыми домами (Ж-4)

Сведения о характерных точках границ объекта	№ точки	Координаты	
		X	Y
	4789	392085,3200	1382698,8000
	4790	392075,6800	1382692,4000
	4791	392068,0403	1382675,5290
	4792	391941,4012	1382516,1048
	4793	391937,0150	1382510,5810
	4794	391916,6453	1382486,2410
	4795	391916,5599	1382486,1267
	4796	391931,3033	1382475,1070
	4797	391988,0963	1382430,6750
	4798	392012,2083	1382411,8990
	4799	391867,8567	1382227,1468
	4800	391719,0118	1382343,9650
	4768	391503,1031	1382513,3800
	4801	391555,4466	1377261,2024
	4802	391578,9100	1377295,2100
	4803	391581,9100	1377299,6500
	4804	391581,9133	1377299,6537
	4805	391582,6200	1377299,0800
	4806	391583,5310	1377298,3660
	4807	391584,3500	1377297,7000
	4808	391640,4700	1377252,9500
	4809	391644,8500	1377249,4500
	4810	391647,1400	1377247,6200
	4811	391660,9000	1377236,6500
	4812	391663,9300	1377240,6700
	4813	391664,6450	1377241,6050
	4814	391670,5700	1377249,4300
	4815	391678,7700	1377259,5400
	4816	391684,4300	1377266,5200
	4817	391704,4600	1377291,0300
	4818	391704,5700	1377291,1600
	4819	391704,7440	1377291,3960
	4820	391704,7510	1377291,4060
	4821	391705,2950	1377292,1500
	4822	391705,9500	1377293,0500
	4823	391706,3900	1377293,6500
	4824	391709,6235	1377297,7690
	4825	391798,3177	1377226,1010
	4826	391718,2231	1377125,9840
	4827	391722,0380	1377123,0640
	4828	391732,7941	1377114,7120
	4829	391774,0030	1377082,7130
	4830	391773,3339	1377081,8110

Сведения о границах территориальной зоны застройки многоэтажными жилыми домами (Ж-4)

Сведения о характерных точках границ объекта	№ точки	Координаты	
		X	Y
	4831	391763,9800	1377069,2100
	4832	391764,3800	1377068,9900
	4833	391743,4400	1377043,0400
	4834	391742,2900	1377043,8900
	4835	391740,9370	1377042,0340
	4836	391740,0100	1377042,6500
	4837	391737,4800	1377037,7600
	4838	391731,2300	1377040,9800
	4839	391729,0380	1377042,0230
	4840	391723,8300	1377045,0300
	4841	391723,0200	1377045,9400
	4842	391720,1400	1377046,4500
	4843	391715,6900	1377048,0900
	4844	391687,1700	1377071,1800
	4845	391688,4800	1377073,2000
	4846	391690,3500	1377075,8000
	4847	391697,1400	1377084,4400
	4848	391693,7100	1377087,6000
	4849	391690,2910	1377090,7550
	4850	391690,1461	1377090,8880
	4851	391684,0498	1377083,2677
	4852	391683,0682	1377083,9976
	4853	391680,1800	1377083,4300
	4854	391626,5680	1377126,4510
	4855	391628,0000	1377131,5600
	4856	391628,0400	1377134,2100
	4857	391623,8700	1377137,8800
	4858	391629,8100	1377147,2200
	4859	391647,4200	1377169,1300
	4860	391658,0100	1377182,6400
	4861	391658,0127	1377182,6432
	4801	391555,4466	1377261,2024
	4862	391556,5544	1381314,9120
	4863	391668,0981	1381456,5020
	4864	392110,5182	1382018,0964
	4865	392572,6759	1381649,9510
	4866	392589,4172	1381633,5410
	4867	392601,7200	1381648,2600
	4868	392651,9657	1381608,0450
	4869	392650,7800	1381606,6100
	4870	392650,5100	1381606,2900
	4871	392685,8574	1381578,6000
	4872	392675,8200	1381565,9000

Сведения о границах территориальной зоны застройки многоэтажными жилыми домами (Ж-4)

Сведения о характерных точках границ объекта	№ точки	Координаты	
		X	Y
	4873	392619,1200	1381494,1600
	4874	392590,4400	1381515,9600
	4875	392582,9600	1381530,4100
	4876	392542,9820	1381562,4060
	4877	392473,6200	1381470,6500
	4878	392466,2045	1381459,7010
	4879	392458,7500	1381448,7200
	4880	392446,2850	1381432,9290
	4881	392387,5640	1381357,3090
	4882	392378,9300	1381344,3400
	4883	392367,5620	1381329,6530
	4884	392355,0860	1381313,5310
	4885	392284,1900	1381224,3500
	4886	392335,5100	1381182,4100
	4887	392329,6998	1381174,7800
	4888	392348,1700	1381159,2890
	4889	392348,5700	1381159,7300
	4890	392352,4870	1381156,6720
	4891	392353,2000	1381157,4700
	4892	392359,7040	1381152,2660
	4893	392360,3973	1381153,1167
	4894	392368,9490	1381146,2070
	4895	392364,1313	1381140,1972
	4896	392252,5088	1381003,0745
	4897	392251,9393	1381002,3580
	4898	391877,7384	1381297,0950
	4899	391763,7149	1381152,3404
	4862	391556,5544	1381314,9120
	4900	391578,5600	1378592,5400
	4901	391584,2100	1378599,5600
	4902	391596,9800	1378589,5400
	4903	391643,4000	1378553,1300
	4904	391659,8000	1378572,8700
	4905	391665,5400	1378579,8000
	4906	391685,5200	1378603,8300
	4907	391691,7588	1378599,2009
	4908	391691,7850	1378599,2340
	4909	391725,6193	1378640,4970
	4910	391719,5800	1378644,9200
	4911	391714,2859	1378649,0480
	4912	391708,1494	1378653,6790
	4913	391738,8067	1378692,5700
	4914	391739,4450	1378693,4457

## Сведения о границах территориальной зоны застройки многоэтажными жилыми домами (Ж-4)

Сведения о характерных точках границ объекта	№ точки	Координаты	
		X	Y
	4915	391734,2700	1378697,5400
	4916	391755,0800	1378724,0600
	4917	391760,8200	1378730,8600
	4918	391761,5001	1378731,7452
	4919	391715,0822	1378768,8420
	4920	391732,6361	1378791,3090
	4921	391740,4230	1378801,1634
	4922	391739,7100	1378801,7300
	4923	391734,4300	1378805,9300
	4924	391801,2600	1378890,2400
	4925	391807,1060	1378885,5510
	4926	391807,1061	1378885,5511
	4927	391801,2600	1378890,2400
	4928	391886,0300	1378997,1700
	4929	391954,3900	1379083,3900
	4930	392034,8000	1379184,8300
	4931	392103,4300	1379271,4000
	4932	392129,5200	1379305,2900
	4933	392135,1139	1379300,6468
	4934	392135,1528	1379300,6960
	4935	392428,2077	1379057,9330
	4936	392609,2397	1378915,4450
	4937	392613,1960	1378912,3670
	4938	392613,4900	1378912,1300
	4939	392655,0800	1378879,6000
	4940	392765,3600	1378793,3600
	4941	392865,3200	1378715,1900
	4942	392867,2140	1378717,5080
	4943	392902,2760	1378695,7620
	4944	392909,9120	1378682,8040
	4945	392910,3746	1378678,4260
	4946	392910,4103	1378678,3980
	4947	392910,6160	1378676,4420
	4948	392911,5540	1378667,5470
	4949	392911,6600	1378666,5430
	4950	392912,1200	1378662,1380
	4951	392912,1490	1378661,9370
	4952	392912,7220	1378656,5390
	4953	392909,7180	1378654,3520
	4954	392909,2800	1378654,0420
	4955	392907,6710	1378652,8630
	4956	392907,6090	1378651,5130
	4957	392888,1510	1378637,4090

## Сведения о границах территориальной зоны застройки многоэтажными жилыми домами (Ж-4)

Сведения о характерных точках границ объекта	№ точки	Координаты	
		X	Y
	4958	392885,2850	1378635,3470
	4959	392883,3730	1378633,9490
	4960	392882,4090	1378633,2440
	4961	392881,7960	1378632,8030
	4962	392877,8360	1378629,9410
	4963	392858,1950	1378615,7170
	4964	392848,2600	1378608,5080
	4965	392846,6280	1378607,3330
	4966	392835,9410	1378599,5730
	4967	392834,2840	1378598,3870
	4968	392832,9330	1378597,4050
	4969	392831,2870	1378596,2040
	4970	392684,9840	1378490,2150
	4971	392683,3230	1378489,0070
	4972	392639,4100	1378457,1900
	4973	392638,2610	1378456,3540
	4974	392636,6440	1378455,1860
	4975	392636,1620	1378454,8360
	4976	392634,5300	1378453,6610
	4977	392631,6290	1378451,5510
	4978	392630,0120	1378450,3760
	4979	392618,6420	1378442,1450
	4980	392613,7840	1378438,6260
	4981	392580,3570	1378414,4010
	4982	392542,2140	1378386,7740
	4983	392528,1910	1378376,6130
	4984	392523,2970	1378373,0610
	4985	392385,1840	1378272,9970
	4986	392379,1510	1378268,6200
	4987	392349,5420	1378247,1690
	4988	392344,6760	1378243,6510
	4989	392149,8320	1378102,4830
	4990	392148,1460	1378101,2570
	4991	392135,8490	1378092,3510
	4992	392135,4950	1378092,0880
	4993	392134,2320	1378091,1760
	4994	392130,6300	1378088,5660
	4995	392080,4350	1378052,1970
	4996	392050,3953	1378030,4300
	4997	392050,3942	1378030,4309
	4998	392044,0600	1378025,8400
	4999	392035,7700	1378032,0200
	5000	392033,2900	1378033,8700

Сведения о границах территориальной зоны застройки многоэтажными жилыми домами (Ж-4)

Сведения о характерных точках границ объекта	№ точки	Координаты	
		X	Y
	5001	392023,5000	1378041,2900
	5002	391986,5000	1378069,2400
	5003	391966,9400	1378084,0100
	5004	391940,7100	1378099,8500
	5005	391950,0944	1378111,0105
	5006	391934,9416	1378123,1840
	5007	391940,1742	1378129,6767
	5008	391939,8000	1378130,0300
	5009	391944,0160	1378134,4436
	5010	391962,0279	1378156,7930
	5011	391967,6316	1378152,4780
	5012	391968,6182	1378153,7445
	5013	391968,3700	1378153,9000
	5014	392118,0332	1378346,5830
	5015	391969,0613	1378465,0070
	5016	392044,7993	1378562,8130
	5017	392012,3620	1378587,3380
	5018	392012,3598	1378587,3397
	5019	392012,3600	1378587,3400
	5020	392000,8453	1378596,3864
	5021	391866,5300	1378701,9150
	5022	391866,5275	1378701,9119
	5023	391866,5300	1378701,9100
	5024	391860,0398	1378693,8681
	5025	391841,3530	1378670,7138
	5026	391841,3500	1378670,7100
	5027	391838,5372	1378673,0392
	5028	391836,2900	1378674,9000
	5029	391835,6618	1378675,4758
	5030	391834,7300	1378676,3300
	5031	391832,2600	1378673,4100
	5032	391832,8000	1378672,9400
	5033	391828,6000	1378667,7300
	5034	391828,1200	1378668,1500
	5035	391826,3300	1378665,8600
	5036	391826,8500	1378665,3900
	5037	391823,4000	1378661,2500
	5038	391822,9700	1378661,6100
	5039	391821,3400	1378659,5000
	5040	391821,8700	1378659,0500
	5041	391817,7900	1378654,0600
	5042	391817,3200	1378654,5300
	5043	391815,7200	1378652,6100

Сведения о границах территориальной зоны застройки многоэтажными жилыми домами (Ж-4)

Сведения о характерных точках границ объекта	№ точки	Координаты	
		X	Y
	5044	391816,2900	1378652,0800
	5045	391812,2000	1378646,9900
	5046	391811,7100	1378647,4300
	5047	391810,0200	1378645,3300
	5048	391810,5900	1378644,7800
	5049	391806,7800	1378640,0000
	5050	391806,2900	1378640,4400
	5051	391804,5300	1378638,2800
	5052	391805,0900	1378637,7900
	5053	391801,7300	1378633,4800
	5054	391801,7318	1378633,4779
	5055	391801,6400	1378633,3600
	5056	391801,0800	1378633,7900
	5057	391799,7000	1378632,0200
	5058	391800,1600	1378631,6300
	5059	391796,1800	1378626,5100
	5060	391795,7100	1378626,9000
	5061	391794,0300	1378624,7200
	5062	391794,4600	1378624,3700
	5063	391790,4700	1378619,2800
	5064	391789,9700	1378619,6700
	5065	391788,4600	1378617,7600
	5066	391788,9200	1378617,4000
	5067	391784,9300	1378612,2100
	5068	391784,6300	1378612,4800
	5069	391783,1100	1378610,7000
	5070	391783,4900	1378610,3600
	5071	391779,2700	1378605,0400
	5072	391778,8900	1378605,3500
	5073	391777,6100	1378603,8700
	5074	391778,0100	1378603,5500
	5075	391768,0400	1378590,9200
	5076	391767,4300	1378591,3800
	5077	391766,1700	1378589,5800
	5078	391766,7300	1378589,1300
	5079	391762,4400	1378583,7300
	5080	391761,9700	1378584,1500
	5081	391760,5600	1378582,4500
	5082	391761,0900	1378581,9800
	5083	391756,8600	1378576,5800
	5084	391756,3000	1378577,0800
	5085	391754,7300	1378575,1200
	5086	391755,3300	1378574,6400



## Сведения о границах территориальной зоны застройки многоэтажными жилыми домами (Ж-4)

Сведения о характерных точках границ объекта	№ точки	Координаты	
		X	Y
	5087	391751,3200	1378569,4700
	5088	391750,7400	1378569,9800
	5089	391749,4600	1378568,4000
	5090	391750,0300	1378567,8800
	5091	391745,6800	1378562,3900
	5092	391745,1500	1378562,8600
	5093	391743,7500	1378561,1100
	5094	391744,3300	1378560,5900
	5095	391740,1400	1378555,2700
	5096	391739,5500	1378555,7600
	5097	391738,2300	1378554,1100
	5098	391738,9100	1378553,5500
	5099	391734,8300	1378548,2700
	5100	391734,3100	1378548,6900
	5101	391732,6900	1378546,7400
	5102	391733,1600	1378546,3600
	5103	391729,3700	1378541,4700
	5104	391728,7100	1378542,0300
	5105	391726,9600	1378539,8300
	5106	391727,6000	1378539,2600
	5107	391723,7400	1378534,2300
	5108	391723,2400	1378534,6400
	5109	391721,6700	1378532,7800
	5110	391722,2200	1378532,3100
	5111	391718,5800	1378527,7000
	5112	391718,0700	1378528,1000
	5113	391716,4500	1378525,9900
	5114	391716,9400	1378525,5900
	5115	391712,9900	1378520,4800
	5116	391712,4200	1378520,9900
	5117	391710,9300	1378519,0500
	5118	391711,5100	1378518,6000
	5119	391707,2700	1378513,2800
	5120	391706,5600	1378513,9000
	5121	391704,9100	1378511,7800
	5122	391705,6300	1378511,1800
	5123	391701,6700	1378506,1700
	5124	391700,9300	1378506,7800
	5125	391699,3900	1378504,9200
	5126	391700,0900	1378504,3400
	5127	391696,3500	1378499,5300
	5128	391695,3500	1378500,2600
	5129	391693,9200	1378498,3400

Сведения о границах территориальной зоны застройки многоэтажными жилыми домами (Ж-4)

Сведения о характерных точках границ объекта	№ точки	Координаты	
		X	Y
	4900	391578,5600	1378592,5400
	5130	391619,1834	1380536,1970
	5131	391642,4166	1380565,6840
	5132	391701,0650	1380640,1210
	5133	391712,4766	1380654,6050
	5134	391773,7516	1380732,3750
	5135	391791,0787	1380755,2470
	5136	391789,7048	1380769,0510
	5137	391794,3200	1380775,3400
	5138	391791,7100	1380776,0200
	5139	391788,9743	1380785,9713
	5140	391789,2619	1380806,2880
	5141	391791,6142	1380817,4980
	5142	391796,2755	1380824,9440
	5143	391797,2002	1380826,1941
	5144	391798,2900	1380827,9000
	5145	391798,4047	1380827,8225
	5146	391808,9306	1380842,0520
	5147	391818,1122	1380855,5549
	5148	391907,1390	1380785,5770
	5149	391857,4992	1380720,4860
	5150	391843,1870	1380723,9260
	5151	391816,5904	1380730,3200
	5152	391647,5579	1380513,8200
	5130	391619,1834	1380536,1970
	5153	391670,5200	1379727,6400
	5154	391992,0000	1380143,2100
	5155	392014,6000	1380126,6800
	5156	392011,0300	1380122,9900
	5157	391991,3300	1380099,2900
	5158	391930,6400	1380022,0000
	5159	391784,1700	1379837,0400
	5160	391714,5300	1379747,6900
	5161	391698,6400	1379727,7700
	5162	391714,0600	1379715,0400
	5163	391730,2200	1379735,3200
	5164	391799,8900	1379824,6800
	5165	391856,5300	1379896,2000
	5166	391855,9100	1379896,7400
	5167	391867,3700	1379911,0600
	5168	391867,9300	1379910,5900
	5169	391876,0600	1379920,8800
	5170	391874,1600	1379922,4700

## Сведения о границах территориальной зоны застройки многоэтажными жилыми домами (Ж-4)

Сведения о характерных точках границ объекта	№ точки	Координаты	
		X	Y
	5171	391893,0400	1379946,3000
	5172	391895,1100	1379944,9400
	5173	391908,3700	1379961,6700
	5174	391907,4500	1379962,3900
	5175	391926,1500	1379986,7700
	5176	391926,5500	1379986,4800
	5177	391930,3400	1379991,2900
	5178	391931,2500	1379990,5700
	5179	391946,3400	1380009,6200
	5180	392006,8900	1380086,7200
	5181	392025,9600	1380109,6500
	5182	392030,9700	1380114,8600
	5183	392046,4279	1380103,6176
	5184	391717,4432	1379688,2003
	5153	391670,5200	1379727,6400
	5185	391681,4776	1383230,7760
	5186	391741,9559	1383308,0130
	5187	391788,2563	1383337,3520
	5188	391888,3547	1383376,7100
	5189	391928,9163	1383258,7600
	5190	391780,1194	1383153,7130
	5185	391681,4776	1383230,7760
	5191	391728,9231	1379678,5513
	5192	392057,4752	1380095,5830
	5193	392061,6125	1380092,5740
	5194	392205,5998	1380275,1377
	5195	392205,7200	1380275,0400
	5196	392208,3300	1380278,0600
	5197	392208,0741	1380278,2749
	5198	392412,1344	1380537,0060
	5199	392451,8410	1380541,7213
	5200	392465,4600	1380559,0800
	5201	392466,6400	1380558,1500
	5202	392467,2600	1380558,9400
	5203	392485,1626	1380544,7294
	5204	392563,9219	1380482,6761
	5205	392563,9219	1380482,6760
	5206	392550,1395	1380465,0290
	5207	392549,1275	1380463,2550
	5208	392548,7310	1380461,1440
	5209	392549,2182	1380459,4340
	5210	392556,2054	1380453,9700
	5211	392575,0794	1380439,1404

## Сведения о границах территориальной зоны застройки многоэтажными жилыми домами (Ж-4)

Сведения о характерных точках границ объекта	№ точки	Координаты	
		X	Y
	5212	392575,2594	1380439,3750
	5213	392582,0200	1380434,0500
	5214	392581,8300	1380433,8200
	5215	392596,8600	1380422,0000
	5216	392597,0500	1380422,2400
	5217	392603,7300	1380416,9800
	5218	392603,5500	1380416,7400
	5219	392611,4500	1380410,5300
	5220	392622,7268	1380401,6625
	5221	392639,3900	1380423,2850
	5222	392783,9030	1380309,4890
	5223	392796,9950	1380299,4220
	5224	393015,9765	1380126,5087
	5225	393015,8500	1380126,3500
	5226	393014,4600	1380124,6000
	5227	393018,3200	1380121,5140
	5228	393018,3800	1380121,5890
	5229	393018,3823	1380121,5872
	5230	393019,7000	1380123,2200
	5231	393020,5700	1380122,5100
	5232	393020,3800	1380122,2700
	5233	393019,8300	1380122,7000
	5234	393018,7900	1380121,3600
	5235	393021,7100	1380119,0800
	5236	393022,7600	1380120,4300
	5237	393022,1600	1380120,8900
	5238	393022,3100	1380121,0900
	5239	393046,5200	1380101,3700
	5240	393048,8600	1380080,3500
	5241	393044,6500	1380079,8800
	5242	393045,1200	1380075,6800
	5243	393045,5900	1380071,4500
	5244	393049,8000	1380071,9200
	5245	393053,0200	1380044,2200
	5246	393052,4400	1380044,1900
	5247	393053,2500	1380037,0500
	5248	393054,6000	1380025,2400
	5249	393055,4500	1380025,3300
	5250	393056,0000	1380020,6200
	5251	393055,8200	1380020,7500
	5252	393054,5200	1380019,0300
	5253	393055,8700	1380018,0100
	5254	393055,4600	1380017,5200

Сведения о границах территориальной зоны застройки многоэтажными жилыми домами (Ж-4)

Сведения о характерных точках границ объекта	№ точки	Координаты	
		X	Y
	5255	393055,2400	1380017,7100
	5256	393043,4700	1380027,3700
	5257	393040,0000	1380023,3200
	5258	393036,6100	1380019,3600
	5259	393031,2700	1380013,1600
	5260	393022,1900	1380002,5200
	5261	393020,5000	1380000,5500
	5262	393022,1000	1379999,2100
	5263	393023,3300	1379998,1800
	5264	393032,4100	1379990,6100
	5265	393032,6700	1379990,3800
	5266	393030,7500	1379988,0900
	5267	393028,5300	1379989,9100
	5268	393027,9600	1379989,2200
	5269	393023,7400	1379992,6900
	5270	393014,4700	1379981,4000
	5271	393018,7000	1379977,9400
	5272	393020,2500	1379976,6700
	5273	393026,3300	1379984,0800
	5274	393026,9500	1379983,5700
	5275	393015,7000	1379970,1700
	5276	393013,0400	1379970,9800
	5277	393007,0500	1379964,1900
	5278	393005,7800	1379965,3100
	5279	393004,8123	1379964,2116
	5280	393003,9314	1379963,2088
	5281	393004,3630	1379962,8305
	5282	393004,8200	1379962,4300
	5283	393002,3860	1379959,6786
	5284	393000,6800	1379957,7450
	5285	392999,7982	1379958,5180
	5286	392995,0700	1379953,1500
	5287	392990,4354	1379950,0438
	5288	392971,6900	1379937,4800
	5289	392968,9170	1379935,8004
	5290	392966,7700	1379934,5000
	5291	392964,0557	1379937,1529
	5292	392962,4952	1379938,6760
	5293	392942,7497	1379912,8570
	5294	392835,0948	1379862,4310
	5295	392779,5955	1379858,6050
	5296	392779,5500	1379856,2400
	5297	392732,6500	1379852,5600

Сведения о границах территориальной зоны застройки многоэтажными жилыми домами (Ж-4)

Сведения о характерных точках границ объекта	№ точки	Координаты	
		X	Y
	5298	392662,3694	1379849,9386
	5299	392643,7695	1379849,2430
	5300	392490,5462	1379838,6821
	5301	392490,7000	1379838,5800
	5302	392487,0100	1379833,0200
	5303	392479,6169	1379837,9290
	5304	392440,1898	1379835,2110
	5305	392337,6341	1379703,6320
	5306	392256,7922	1379601,1770
	5307	392257,1000	1379600,9300
	5308	392249,1520	1379591,0080
	5309	392248,9170	1379591,1960
	5310	392096,3400	1379397,8200
	5311	392096,3369	1379397,8226
	5312	392096,3356	1379397,8210
	5313	392095,1574	1379396,3500
	5314	392093,5630	1379397,8090
	5315	392090,0720	1379400,7310
	5316	392089,7820	1379400,8040
	5317	392088,7400	1379401,6400
	5318	392088,8393	1379401,7610
	5319	392081,7047	1379407,7310
	5320	392081,1030	1379407,3870
	5321	392077,9270	1379409,8260
	5322	392078,1170	1379410,5630
	5323	392078,1964	1379410,6670
	5324	392076,2028	1379412,3354
	5325	392075,3300	1379412,1800
	5326	392075,1475	1379413,2186
	5327	392068,6350	1379418,6670
	5328	392065,5600	1379421,0600
	5329	392009,0370	1379468,3520
	5330	391996,9600	1379453,2600
	5331	391749,8474	1379660,9640
	5191	391728,9231	1379678,5513
	5332	391788,1745	1382038,1080
	5333	392055,9832	1382377,8110
	5334	392138,6247	1382313,4569
	5335	392092,4175	1382254,6087
	5336	392107,2285	1382140,7722
	5337	392051,2991	1382065,2691
	5338	392100,1584	1382026,3487
	5339	392095,0531	1382019,8610

Сведения о границах территориальной зоны застройки многоэтажными жилыми домами (Ж-4)

Сведения о характерных точках границ объекта	№ точки	Координаты	
		X	Y
	5340	391989,3583	1381885,5469
	5341	391841,2875	1381997,7870
	5342	391841,2874	1381997,7870
	5332	391788,1745	1382038,1080
	5343	391804,6400	1379373,0400
	5344	391815,2500	1379386,1100
	5345	391821,3700	1379393,9100
	5346	391824,0400	1379397,3100
	5347	391841,1100	1379419,0700
	5348	391844,8700	1379423,8700
	5349	391857,7600	1379439,5200
	5350	391870,5200	1379455,0100
	5351	391884,3600	1379472,0000
	5352	391888,0600	1379476,5600
	5353	391892,2700	1379481,9800
	5354	391898,2400	1379489,6900
	5355	391900,8000	1379493,0000
	5356	391900,8034	1379492,9973
	5357	391911,3465	1379484,6580
	5358	391913,9140	1379482,6250
	5359	391921,7540	1379476,4170
	5360	391922,4700	1379475,8500
	5361	391922,4740	1379475,8470
	5362	391923,2510	1379476,8290
	5363	391924,0720	1379477,8840
	5364	391927,1160	1379475,4780
	5365	391926,2190	1379474,3500
	5366	391925,5100	1379473,4520
	5367	391925,5113	1379473,4510
	5368	391925,5100	1379473,4500
	5369	391927,3900	1379471,8700
	5370	391931,5400	1379468,4300
	5371	391961,6800	1379444,5500
	5372	391972,8910	1379435,6680
	5373	392025,7500	1379393,8000
	5374	392024,7800	1379392,6100
	5375	392021,0400	1379387,9200
	5376	391994,5000	1379408,7100
	5377	391995,3700	1379409,8400
	5378	391988,4200	1379415,2800
	5379	391987,5400	1379414,1600
	5380	391970,9800	1379427,1300
	5381	391971,8600	1379428,2500

Сведения о границах территориальной зоны застройки многоэтажными жилыми домами (Ж-4)

Сведения о характерных точках границ объекта	№ точки	Координаты	
		X	Y
	5382	391967,5200	1379431,6500
	5383	391966,6300	1379430,5400
	5384	391960,1800	1379435,5900
	5385	391955,8000	1379430,3500
	5386	391954,9200	1379431,0900
	5387	391952,2000	1379427,8500
	5388	391953,0900	1379427,1300
	5389	391948,1200	1379421,1900
	5390	392009,0100	1379372,8700
	5391	391993,8400	1379353,9200
	5392	391990,4800	1379356,4600
	5393	392003,0400	1379371,3800
	5394	391991,1100	1379380,6200
	5395	391976,0400	1379392,4000
	5396	391956,7500	1379407,6400
	5397	391953,7700	1379407,8400
	5398	391940,1700	1379390,8100
	5399	391935,5600	1379394,5500
	5400	391931,4721	1379389,1780
	5401	391892,3000	1379337,6400
	5402	391894,2100	1379336,1400
	5403	391879,0300	1379317,1600
	5404	391877,7100	1379318,0300
	5405	391872,9900	1379321,1300
	5406	391866,5400	1379325,3400
	5407	391857,1500	1379331,5000
	5408	391842,8800	1379340,8500
	5409	391839,5000	1379343,0600
	5410	391838,3400	1379341,5400
	5411	391836,1200	1379343,2300
	5412	391837,1400	1379344,6100
	5413	391832,2100	1379347,8300
	5414	391818,3100	1379356,1100
	5415	391822,0300	1379361,6500
	5343	391804,6400	1379373,0400
	5416	391845,5121	1376727,2859
	5417	391848,5650	1376729,4520
	5418	391859,7800	1376737,2700
	5419	391859,7558	1376737,3072
	5420	391859,7600	1376737,3100
	5421	391882,8800	1376753,3500
	5422	391894,0800	1376737,9900
	5423	391894,0400	1376737,9600



## Сведения о границах территориальной зоны застройки многоэтажными жилыми домами (Ж-4)

Сведения о характерных точках границ объекта	№ точки	Координаты	
		X	Y
	5424	391902,7000	1376729,1200
	5425	391909,5500	1376734,1400
	5426	391922,3900	1376716,7800
	5427	391929,2100	1376704,1000
	5428	391939,8900	1376689,4800
	5429	391969,4300	1376649,2000
	5430	391974,0761	1376642,8700
	5431	391930,7067	1376612,6610
	5416	391845,5121	1376727,2859
	5432	391880,1300	1384600,0800
	5433	391886,3191	1384600,5090
	5434	391886,3193	1384600,5100
	5435	391886,9267	1384600,5520
	5436	392132,2310	1384617,5480
	5437	392130,2733	1384643,6840
	5438	392135,7800	1384644,0680
	5439	392134,7540	1384669,6510
	5440	392131,8230	1384675,3450
	5441	392127,8344	1384676,2430
	5442	392126,0486	1384700,0850
	5443	392318,4521	1384711,0130
	5444	392323,7322	1384638,7340
	5445	392334,7939	1384460,6980
	5446	392325,0070	1384460,2100
	5447	392309,0050	1384459,0640
	5448	392260,9350	1384455,9430
	5449	392260,4670	1384451,0820
	5450	392260,4405	1384450,8130
	5451	392257,3692	1384450,4870
	5452	392257,5360	1384446,9830
	5453	392257,5298	1384446,9830
	5454	392257,5300	1384446,9800
	5455	392147,9727	1384442,3850
	5456	392152,0300	1384373,5600
	5457	392079,9000	1384363,1400
	5458	392068,0324	1384361,4200
	5459	392072,1200	1384335,6500
	5460	392073,6600	1384335,8730
	5461	392076,3180	1384319,4990
	5462	392087,4037	1384284,2320
	5463	392090,5755	1384272,9440
	5464	392080,8483	1384269,4500
	5465	391939,2295	1384218,5890

Сведения о границах территориальной зоны застройки многоэтажными жилыми домами (Ж-4)

Сведения о характерных точках границ объекта	№ точки	Координаты	
		X	Y
	5466	391924,3952	1384213,7120
	5467	391917,8900	1384234,5700
	5468	391916,4900	1384239,0100
	5469	391915,5600	1384241,9300
	5470	391915,2600	1384242,8800
	5471	391909,9200	1384259,0100
	5472	391909,0700	1384261,6000
	5473	391905,6700	1384271,8500
	5474	391906,7200	1384272,1900
	5475	391903,2789	1384282,5950
	5476	391902,9500	1384283,5900
	5477	391903,1043	1384283,6430
	5478	391900,9201	1384296,7490
	5479	391900,9280	1384296,7520
	5480	391897,0880	1384309,7240
	5481	391908,8810	1384311,8820
	5482	391905,4980	1384342,9940
	5483	391902,6720	1384368,9020
	5484	391896,9750	1384421,3270
	5485	391894,9340	1384456,0130
	5486	391892,8980	1384503,4040
	5487	391889,6640	1384548,7770
	5488	391888,3194	1384576,7980
	5489	391881,4700	1384576,3300
	5432	391880,1300	1384600,0800
	5490	391880,7700	1378784,8800
	5491	391922,1300	1378752,4300
	5492	391944,7700	1378734,3900
	5493	391977,2400	1378776,6000
	5494	391977,9200	1378777,5100
	5495	391980,5100	1378780,7500
	5496	391981,6300	1378781,8500
	5497	392009,0800	1378818,9600
	5498	391947,6300	1378867,7300
	5490	391880,7700	1378784,8800
	5499	391901,3740	1377829,2670
	5500	391925,2161	1377845,1250
	5501	391943,1395	1377858,4600
	5502	391941,9820	1377860,1850
	5503	391965,3511	1377877,1190
	5504	391966,6069	1377878,8310
	5505	391988,7111	1377894,9150
	5506	392000,7952	1377903,7480

## Сведения о границах территориальной зоны застройки многоэтажными жилыми домами (Ж-4)

Сведения о характерных точках границ объекта	№ точки	Координаты	
		X	Y
	5507	392004,0279	1377906,0990
	5508	392006,5893	1377907,9730
	5509	392042,8410	1377934,3670
	5510	392080,0569	1377961,3670
	5511	392092,7680	1377970,5960
	5512	392116,6140	1377987,9180
	5513	392155,0143	1378015,7280
	5514	392192,9206	1378043,2190
	5515	392230,6046	1378070,4820
	5516	392267,4921	1378097,1950
	5517	392268,4195	1378097,6740
	5518	392268,9251	1378097,3050
	5519	392269,2538	1378097,3520
	5520	392313,3893	1378129,3260
	5521	392313,3652	1378129,6590
	5522	392313,6514	1378130,2030
	5523	392316,4341	1378132,2240
	5524	392316,7665	1378131,7760
	5525	392322,1366	1378135,6680
	5526	392325,8970	1378138,3950
	5527	392327,5359	1378139,5780
	5528	392329,8313	1378141,2450
	5529	392330,1933	1378141,5100
	5530	392330,2963	1378141,5780
	5531	392331,1750	1378142,2150
	5532	392485,6749	1378254,1790
	5533	392486,6456	1378254,8880
	5534	392520,6690	1378279,5450
	5535	392524,2897	1378282,1600
	5536	392642,1454	1378367,5690
	5537	392643,1161	1378368,2730
	5538	392685,0595	1378398,6640
	5539	392702,6331	1378411,3980
	5540	392743,6523	1378360,7574
	5541	392739,7600	1378357,5900
	5542	392749,0070	1378345,1949
	5543	392751,2601	1378337,6840
	5544	392753,1293	1378331,4530
	5545	392885,5233	1378133,9630
	5546	393134,0441	1378321,2580
	5547	393142,5990	1378310,5520
	5548	393161,4100	1378287,0100
	5549	393139,6300	1378270,7400

## Сведения о границах территориальной зоны застройки многоэтажными жилыми домами (Ж-4)

Сведения о характерных точках границ объекта	№ точки	Координаты	
		X	Y
	5550	393159,9800	1378243,3600
	5551	393189,9000	1378203,1200
	5552	393196,5500	1378194,1800
	5553	393221,4100	1378212,7400
	5554	393221,8920	1378213,6110
	5555	393222,0890	1378214,3700
	5556	393222,0670	1378215,1700
	5557	393221,8700	1378215,9700
	5558	393221,5800	1378216,5800
	5559	393217,0700	1378222,8200
	5560	393220,2800	1378225,6000
	5561	393217,5800	1378229,2100
	5562	393219,5800	1378230,7000
	5563	393204,9200	1378250,3300
	5564	393205,7300	1378250,9300
	5565	393194,3600	1378266,1600
	5566	393237,6340	1378298,4580
	5567	393243,2400	1378302,6500
	5568	393243,2413	1378302,6482
	5569	393260,3412	1378279,7530
	5570	393272,7040	1378263,2000
	5571	393266,9537	1378259,1960
	5572	393312,7229	1378197,8930
	5573	392960,1909	1378022,5820
	5574	392960,4862	1378022,1420
	5575	392962,3865	1378019,3070
	5576	392547,5054	1377812,9350
	5577	392484,7444	1377781,7170
	5578	392482,6300	1377786,2200
	5579	392481,5300	1377789,0300
	5580	392481,8500	1377790,5000
	5581	392482,7400	1377791,6000
	5582	392486,0600	1377793,5300
	5583	392476,7100	1377808,4500
	5584	392467,9577	1377820,9540
	5585	392467,9419	1377820,9773
	5586	392467,9400	1377820,9800
	5587	392467,5672	1377821,5295
	5588	392463,2762	1377827,8530
	5589	392458,6176	1377834,7190
	5590	392453,1900	1377842,7200
	5591	392453,7200	1377843,1600
	5592	392449,4300	1377847,6000

Сведения о границах территориальной зоны застройки многоэтажными жилыми домами (Ж-4)

Сведения о характерных точках границ объекта	№ точки	Координаты	
		X	Y
	5593	392441,6500	1377844,7900
	5594	392435,4400	1377856,2600
	5595	392428,0800	1377870,7900
	5596	392425,1900	1377873,8400
	5597	392422,0400	1377874,8500
	5598	392419,9200	1377876,5500
	5599	392418,4100	1377880,1000
	5600	392418,1400	1377888,5900
	5601	392414,2200	1377898,5100
	5602	392399,5500	1377902,7900
	5603	392393,9200	1377910,6100
	5604	392258,5000	1377810,3400
	5605	392232,0300	1377790,3500
	5606	392216,6194	1377778,7571
	5607	392216,6210	1377778,7550
	5608	392220,2105	1377773,9190
	5609	392221,0055	1377772,8370
	5610	392219,5692	1377771,7600
	5611	392245,6595	1377736,7220
	5612	392239,7307	1377732,3200
	5613	392234,9094	1377728,7410
	5614	392191,9001	1377696,8298
	5615	392202,1600	1377682,1000
	5616	392203,6552	1377680,0076
	5617	392205,6443	1377677,2290
	5618	392185,3533	1377662,4272
	5619	392180,3000	1377658,7400
	5620	392170,7700	1377652,5200
	5621	392165,0415	1377648,3709
	5622	392157,0582	1377642,5850
	5623	392131,3070	1377624,0670
	5624	392130,6688	1377623,5970
	5625	392096,2282	1377598,3010
	5626	392088,8173	1377592,7980
	5627	392099,1955	1377578,0580
	5628	392110,6398	1377560,9040
	5629	392111,6179	1377559,4290
	5630	392120,9240	1377545,5050
	5631	392129,8942	1377532,0600
	5632	392073,5400	1377492,2500
	5633	392071,0512	1377491,1200
	5634	392069,0800	1377490,5100
	5635	392066,8100	1377490,6200

Сведения о границах территориальной зоны застройки многоэтажными жилыми домами (Ж-4)

Сведения о характерных точках границ объекта	№ точки	Координаты	
		X	Y
	5636	392063,9500	1377490,9300
	5637	392044,8600	1377512,4100
	5638	392021,5300	1377538,6900
	5639	392019,8300	1377537,4700
	5640	391996,4900	1377567,3500
	5641	391999,4666	1377569,2279
	5642	391999,4700	1377569,2300
	5643	392013,8264	1377578,3448
	5644	392069,4000	1377613,5900
	5645	392067,1243	1377616,7330
	5646	392057,7214	1377629,2640
	5647	392056,2577	1377628,2960
	5648	392056,1500	1377628,2100
	5649	392035,3806	1377656,2778
	5650	392035,0086	1377656,7628
	5651	392034,3800	1377657,6300
	5652	392030,5300	1377654,8300
	5653	392029,9200	1377655,6200
	5654	392029,0000	1377656,8100
	5655	392028,9888	1377656,8017
	5656	392025,1600	1377662,1600
	5657	392023,3700	1377664,5900
	5658	392008,9964	1377684,3963
	5659	391998,4973	1377698,8610
	5660	391958,5985	1377752,9837
	5661	391963,1300	1377756,7000
	5662	391963,1291	1377756,7011
	5663	391963,1400	1377756,7100
	5664	391958,0887	1377762,8591
	5665	391957,2503	1377763,8790
	5666	391956,5467	1377764,7400
	5667	391955,1400	1377766,4600
	5668	391954,0716	1377765,5809
	5669	391953,5566	1377765,1560
	5670	391951,3802	1377768,0360
	5671	391934,7775	1377789,5381
	5672	391932,5200	1377787,8500
	5673	391932,2870	1377788,1577
	5674	391932,2900	1377788,1600
	5675	391932,1463	1377788,3435
	5676	391912,3400	1377814,5000
	5677	391911,8910	1377814,2641
	5678	391911,3500	1377813,9800

Сведения о границах территориальной зоны застройки многоэтажными жилыми домами (Ж-4)

Сведения о характерных точках границ объекта	№ точки	Координаты	
		X	Y
	5679	391910,2300	1377815,6800
	5680	391909,3345	1377817,0669
	5681	391908,5905	1377818,2150
	5682	391907,4161	1377820,0140
	5683	391905,6287	1377822,7600
	5684	391903,9562	1377825,4023
	5685	391902,2833	1377828,0434
	5686	391902,2052	1377827,9930
	5499	391901,3740	1377829,2670
	5687	391937,0810	1377464,7330
	5688	391999,9000	1377485,4000
	5689	392003,2300	1377481,8200
	5690	392030,4700	1377452,4300
	5691	392041,2100	1377440,8600
	5692	392063,3900	1377416,9400
	5693	392095,6300	1377387,4740
	5694	392106,4560	1377377,5900
	5695	392112,7777	1377371,8155
	5696	392112,9700	1377371,6400
	5697	392112,1640	1377370,5340
	5698	392105,2500	1377361,1100
	5699	392096,1286	1377348,6540
	5700	392094,8050	1377346,8460
	5701	392086,8500	1377335,9900
	5702	392079,5500	1377326,0200
	5703	391984,3506	1377415,3780
	5704	391956,0210	1377441,9680
	5687	391937,0810	1377464,7330
	5705	392012,9900	1378467,0800
	5706	392040,5700	1378445,5400
	5707	392047,2100	1378454,0500
	5708	392066,1300	1378439,2700
	5709	392077,8300	1378454,2200
	5710	392060,5100	1378467,7700
	5711	392075,2700	1378486,7000
	5712	392061,0900	1378497,8000
	5713	392040,7600	1378471,8000
	5714	392025,8000	1378483,4800
	5705	392012,9900	1378467,0800
	5715	392041,2000	1379716,9700
	5716	392053,8800	1379706,9000
	5717	392053,1100	1379705,6800
	5718	392123,5600	1379648,9900

## Сведения о границах территориальной зоны застройки многоэтажными жилыми домами (Ж-4)

Сведения о характерных точках границ объекта	№ точки	Координаты	
		X	Y
	5719	392174,2200	1379712,6300
	5720	392119,1800	1379755,7200
	5721	392115,4700	1379750,6500
	5722	392085,0800	1379774,2900
	5715	392041,2000	1379716,9700
	5723	392112,8621	1379273,6389
	5724	392121,5031	1379284,7776
	5725	392121,5000	1379284,7800
	5723	392112,8621	1379273,6389
	5726	392138,9700	1376750,5850
	5727	392195,4977	1376792,0290
	5728	392196,0740	1376794,0090
	5729	392200,1770	1376797,3200
	5730	392201,0640	1376796,1100
	5731	392201,2812	1376796,2690
	5732	392245,3890	1376830,9620
	5733	392251,7950	1376835,6080
	5734	392253,3132	1376834,4180
	5735	392259,3030	1376838,8090
	5736	392267,9464	1376845,1460
	5737	392423,1936	1376721,2360
	5738	392500,0613	1376654,2160
	5739	392570,0616	1376593,1840
	5740	392581,7774	1376582,9700
	5741	392669,2296	1376506,7220
	5742	392753,1430	1376433,5590
	5743	392735,8155	1376416,5900
	5744	392732,3164	1376413,1630
	5745	392704,7170	1376386,1340
	5746	392696,5266	1376378,1830
	5747	392685,9500	1376386,9720
	5748	392686,6010	1376387,6730
	5749	392667,7131	1376404,6960
	5750	392657,7440	1376399,1200
	5751	392655,1530	1376400,9010
	5752	392640,7610	1376417,1470
	5753	392634,3504	1376429,8480
	5754	392616,7673	1376444,4580
	5755	392626,9500	1376456,8000
	5756	392623,5000	1376459,5500
	5757	392613,5900	1376466,5500
	5758	392598,7600	1376478,1800
	5759	392582,5600	1376485,8700



Сведения о границах территориальной зоны застройки многоэтажными жилыми домами (Ж-4)

Сведения о характерных точках границ объекта	№ точки	Координаты	
		X	Y
	5760	392565,7700	1376493,8200
	5761	392562,3637	1376489,6645
	5762	392546,0200	1376503,2500
	5763	392519,7100	1376515,7800
	5764	392514,8400	1376521,6000
	5765	392510,5500	1376525,4600
	5766	392450,7100	1376562,2800
	5767	392447,3500	1376565,3000
	5768	392417,0800	1376578,4900
	5769	392415,0900	1376589,8400
	5770	392364,1100	1376637,1900
	5771	392356,5600	1376645,4200
	5772	392355,5300	1376646,4400
	5773	392352,9300	1376644,1000
	5774	392335,6300	1376660,9700
	5775	392333,5500	1376662,9700
	5776	392333,0590	1376663,4450
	5777	392330,2024	1376666,5880
	5778	392280,5816	1376620,4910
	5779	392269,5900	1376634,2500
	5780	392228,4773	1376685,7156
	5781	392209,7900	1376670,5100
	5782	392168,2600	1376717,4600
	5783	392165,8900	1376715,7300
	5784	392154,5500	1376730,8600
	5785	392155,6800	1376731,6800
	5786	392143,5200	1376745,4400
	5726	392138,9700	1376750,5850
	5787	392206,2321	1377279,9150
	5788	392264,9434	1377318,5250
	5789	392319,7200	1377380,3800
	5790	392322,6107	1377385,5365
	5791	392543,7650	1377221,2270
	5792	392587,7708	1377211,0690
	5793	392642,3300	1377217,8790
	5794	392653,5272	1377220,6237
	5795	392659,8100	1377201,9600
	5796	392664,4800	1377188,1000
	5797	392695,0000	1377097,6900
	5798	392701,9900	1377146,5400
	5799	392745,3400	1377156,1000
	5800	392788,5400	1377165,9600
	5801	392795,4600	1377171,5200

## Сведения о границах территориальной зоны застройки многоэтажными жилыми домами (Ж-4)

Сведения о характерных точках границ объекта	№ точки	Координаты	
		X	Y
	5802	392813,8883	1377148,2422
	5803	392835,5176	1377160,5740
	5804	392894,8000	1377195,8400
	5805	392896,0400	1377193,7700
	5806	392952,3600	1377210,2500
	5807	392956,8950	1377211,5730
	5808	392970,1361	1377192,5510
	5809	392971,7167	1377192,9030
	5810	392985,0575	1377173,5040
	5811	392993,9570	1377162,7210
	5812	393012,9500	1377176,6800
	5813	393038,7100	1377194,9100
	5814	393080,2600	1377186,1900
	5815	393086,6160	1377184,7209
	5816	393086,6200	1377184,8600
	5817	393087,7000	1377223,4300
	5818	393113,1000	1377219,6200
	5819	393181,5300	1377205,1600
	5820	393215,6900	1377152,2600
	5821	393227,4600	1377134,0400
	5822	393257,4500	1377087,5900
	5823	393257,7614	1377069,3366
	5824	393245,1900	1377069,5300
	5825	393252,3400	1377040,4500
	5826	393253,1200	1376992,6400
	5827	393209,3000	1376942,4700
	5828	393207,5300	1376883,0500
	5829	393199,1000	1376862,4300
	5830	393162,9700	1376878,7400
	5831	393120,4635	1376897,9345
	5832	393120,4600	1376897,9300
	5833	393112,8600	1376888,2400
	5834	393120,9378	1376882,0100
	5835	393116,6600	1376878,6600
	5836	393046,9700	1376825,2100
	5837	393020,1424	1376804,6297
	5838	392949,4900	1376750,4300
	5839	392947,9306	1376752,3540
	5840	392947,9304	1376752,3540
	5841	392949,4900	1376750,4300
	5842	392946,1119	1376747,8430
	5843	392946,0100	1376747,5900
	5844	392940,6300	1376743,6000

Сведения о границах территориальной зоны застройки многоэтажными жилыми домами (Ж-4)

Сведения о характерных точках границ объекта	№ точки	Координаты	
		X	Y
	5845	392992,9344	1376676,9290
	5846	393007,0000	1376659,0000
	5847	393033,9773	1376626,0600
	5848	393031,8600	1376623,6300
	5849	393024,9500	1376616,5100
	5850	392913,3244	1376501,4982
	5851	392911,3400	1376503,6100
	5852	392851,4300	1376564,7400
	5853	392793,0970	1376624,2590
	5854	392733,2000	1376657,4700
	5855	392709,8900	1376672,7700
	5856	392669,7600	1376704,8400
	5857	392665,3852	1376710,3952
	5858	392665,3800	1376710,3900
	5859	392620,5700	1376794,8700
	5860	392585,2800	1376860,8200
	5861	392581,6800	1376870,5740
	5862	392643,8245	1376888,3920
	5863	392602,5879	1377022,5710
	5864	392602,2100	1377022,4600
	5865	392602,9100	1377020,0800
	5866	392601,7500	1377019,7800
	5867	392597,7600	1377033,3800
	5868	392598,9000	1377033,7400
	5869	392599,5400	1377031,5600
	5870	392599,8018	1377031,6370
	5871	392581,8125	1377090,1720
	5872	392596,3872	1377094,5787
	5873	392573,1000	1377172,3900
	5874	392570,3600	1377181,5300
	5875	392564,7270	1377200,3700
	5876	392529,9017	1377195,5430
	5877	392543,5969	1377153,5500
	5878	392510,7550	1377147,7050
	5879	392498,6700	1377148,2900
	5880	392337,7200	1377196,0200
	5881	392325,8200	1377195,7700
	5882	392325,9575	1377189,2321
	5883	392293,0010	1377175,9640
	5884	392223,4836	1377172,2030
	5885	392269,9590	1377196,1460
	5886	392306,8877	1377224,9490
	5887	392296,5000	1377232,6700

Сведения о границах территориальной зоны застройки многоэтажными жилыми домами (Ж-4)

Сведения о характерных точках границ объекта	№ точки	Координаты	
		X	Y
	5888	392291,1300	1377236,6600
	5889	392285,5534	1377240,8000
	5890	392281,8966	1377235,7830
	5891	392243,1586	1377254,9210
	5787	392206,2321	1377279,9150
	5892	392241,2362	1380777,6000
	5893	392253,1143	1380792,6170
	5894	392315,4174	1380871,3860
	5895	392326,7370	1380861,4200
	5896	392327,6050	1380860,7260
	5897	392389,5530	1380811,9070
	5898	392396,2910	1380809,1440
	5899	392398,2000	1380807,8560
	5900	392409,8580	1380799,9680
	5901	392416,3550	1380797,7860
	5902	392474,0030	1380874,7680
	5903	392490,2600	1380931,9450
	5904	392486,3550	1380949,4690
	5905	392476,0360	1380936,5880
	5906	392475,4090	1380935,8100
	5907	392470,7260	1380939,5590
	5908	392469,2360	1380940,7520
	5909	392431,0170	1380971,3390
	5910	392431,6450	1380972,1100
	5911	392426,3560	1380976,3580
	5912	392421,0240	1380980,6470
	5913	392409,4402	1380990,2569
	5914	392423,8094	1381008,4236
	5915	392423,8096	1381008,4238
	5916	392435,0760	1381000,0320
	5917	392435,0795	1381000,0293
	5918	392435,8600	1380999,4300
	5919	392466,9000	1380975,5300
	5920	392469,3100	1380973,6500
	5921	392489,2000	1380958,3400
	5922	392489,7000	1380958,9800
	5923	392493,7000	1380964,1000
	5924	392532,9500	1381014,4300
	5925	392538,8000	1381009,8400
	5926	392538,8100	1381009,8500
	5927	392542,0462	1381007,3125
	5928	392568,7794	1380986,3505
	5929	392568,7800	1380986,3500

Сведения о границах территориальной зоны застройки многоэтажными жилыми домами (Ж-4)

Сведения о характерных точках границ объекта	№ точки	Координаты	
		X	Y
	5930	392604,9200	1380957,3900
	5931	392607,1600	1380955,6000
	5932	392607,2786	1380955,5010
	5933	392607,2758	1380955,4980
	5934	392599,1730	1380945,0160
	5935	392584,0740	1380926,1620
	5936	392580,4900	1380921,6900
	5937	392580,6800	1380921,5400
	5938	392562,2200	1380897,3600
	5939	392555,5700	1380889,5900
	5940	392548,8900	1380881,1700
	5941	392550,7032	1380879,8109
	5942	392496,3616	1380808,4611
	5943	392494,3700	1380810,0090
	5944	392494,2300	1380810,1200
	5945	392486,3300	1380816,2900
	5946	392486,9300	1380817,0900
	5947	392487,5100	1380817,8500
	5948	392485,8950	1380819,0720
	5949	392483,9000	1380820,5800
	5950	392488,9600	1380827,1200
	5951	392490,7400	1380830,6900
	5952	392482,0800	1380837,9300
	5953	392466,6600	1380850,6500
	5954	392462,2200	1380844,8300
	5955	392461,4300	1380845,4300
	5956	392444,7700	1380824,1100
	5957	392445,2900	1380823,7200
	5958	392440,8690	1380817,9850
	5959	392438,6900	1380815,1500
	5960	392438,7580	1380815,0972
	5961	392422,4840	1380792,8690
	5962	392420,9540	1380790,9020
	5963	392411,6100	1380778,8100
	5964	392396,5600	1380759,3300
	5965	392366,6000	1380720,5500
	5966	392362,3570	1380715,0550
	5967	392363,2000	1380714,4500
	5968	392358,9800	1380709,1600
	5969	392377,0338	1380694,9400
	5970	392365,4022	1380680,1590
	5892	392241,2362	1380777,6000
	5971	392242,8304	1377806,5011

Сведения о границах территориальной зоны застройки многоэтажными жилыми домами (Ж-4)

Сведения о характерных точках границ объекта	№ точки	Координаты	
		X	Y
	5972	392243,8800	1377805,0500
	5973	392249,9001	1377809,5153
	5974	392243,8795	1377805,0530
	5975	392242,8316	1377806,5020
	5971	392242,8304	1377806,5011
	5976	392249,5378	1377810,8980
	5977	392249,5388	1377810,8964
	5978	392254,0500	1377814,1800
	5979	392259,2174	1377817,9715
	5980	392254,0478	1377814,1920
	5976	392249,5378	1377810,8980
	5981	392250,1468	1377809,8943
	5982	392250,2288	1377809,7591
	5983	392250,2300	1377809,7600
	5981	392250,1468	1377809,8943
	5984	392265,3559	1382214,6426
	5985	392359,8528	1382334,5940
	5986	392430,7350	1382279,3710
	5987	392567,0635	1382173,1600
	5988	392469,1213	1382051,1490
	5984	392265,3559	1382214,6426
	5989	392297,6756	1377846,0823
	5990	392298,7200	1377844,6600
	5991	392304,1000	1377848,6600
	5992	392304,0956	1377848,6667
	5993	392298,7199	1377844,6630
	5994	392297,6820	1377846,0870
	5989	392297,6756	1377846,0823
	5995	392302,1500	1382243,8100
	5996	392303,7600	1382242,5400
	5997	392303,6300	1382242,3800
	5998	392304,7400	1382241,5200
	5999	392304,8600	1382241,6700
	6000	392310,0693	1382237,5691
	6001	392309,9000	1382237,3500
	6002	392326,4500	1382223,9600
	6003	392323,3600	1382219,6200
	6004	392343,2200	1382203,6800
	6005	392357,6800	1382221,8700
	6006	392361,7500	1382218,2400
	6007	392369,7500	1382216,4500
	6008	392375,2100	1382212,0800
	6009	392389,8900	1382230,1200

## Сведения о границах территориальной зоны застройки многоэтажными жилыми домами (Ж-4)

Сведения о характерных точках границ объекта	№ точки	Координаты	
		X	Y
	6010	392402,7700	1382231,7900
	6011	392405,1700	1382234,1200
	6012	392406,6400	1382235,9600
	6013	392463,6400	1382190,8300
	6014	392466,6300	1382188,4800
	6015	392486,9100	1382214,0600
	6016	392489,9100	1382217,8400
	6017	392430,0300	1382265,0800
	6018	392369,3700	1382312,9300
	6019	392366,2700	1382308,9000
	6020	392325,1700	1382256,7400
	6021	392317,2400	1382262,9800
	5995	392302,1500	1382243,8100
	6022	392303,2200	1377850,0100
	6023	392303,2244	1377850,0033
	6024	392348,3200	1377883,2000
	6022	392303,2200	1377850,0100
	6025	392329,8959	1377398,6700
	6026	392333,2526	1377404,7220
	6027	392412,4535	1377549,1727
	6028	392412,0800	1377550,4600
	6029	392411,9400	1377550,9400
	6030	392413,1600	1377553,1600
	6031	392413,6400	1377553,2900
	6032	392414,9179	1377553,6674
	6033	392492,3620	1377694,9140
	6034	392828,4537	1377861,6320
	6035	392841,7847	1377868,2400
	6036	393004,0273	1377766,9430
	6037	393009,8611	1377760,8290
	6038	393016,6627	1377764,2990
	6039	393265,8079	1377886,7920
	6040	393309,8170	1377916,4940
	6041	393323,1680	1377917,0740
	6042	393329,9980	1377920,3740
	6043	393536,0809	1378021,4560
	6044	393590,4002	1377911,7120
	6045	393130,7198	1377435,8050
	6046	393122,5634	1377446,2010
	6047	393094,4470	1377515,5260
	6048	393066,2696	1377585,0010
	6049	393060,7816	1377612,0750
	6050	393060,0477	1377615,6950

Сведения о границах территориальной зоны застройки многоэтажными жилыми домами (Ж-4)

Сведения о характерных точках границ объекта	№ точки	Координаты	
		X	Y
	6051	393052,0241	1377612,3640
	6052	393039,7286	1377599,0160
	6053	393031,4919	1377593,8470
	6054	392987,2546	1377570,2490
	6055	392981,5288	1377570,7750
	6056	392967,4015	1377599,4340
	6057	392912,2719	1377570,0440
	6058	392900,9089	1377591,8260
	6059	392887,9171	1377585,7340
	6060	392884,0735	1377586,7840
	6061	392860,4263	1377576,0000
	6062	392861,0417	1377572,9040
	6063	392841,3714	1377562,6120
	6064	392817,2668	1377550,7320
	6065	392817,5532	1377540,3630
	6066	392817,6750	1377526,3580
	6067	392793,4519	1377513,9280
	6068	392795,4774	1377509,2670
	6069	392770,0804	1377495,7530
	6070	392772,6505	1377490,6420
	6071	392741,3112	1377474,2390
	6072	392734,7610	1377486,0250
	6073	392724,5432	1377481,1050
	6074	392723,7848	1377467,2230
	6075	392729,5288	1377453,1340
	6076	392739,4900	1377433,4690
	6077	392747,5606	1377420,1170
	6078	392758,2852	1377407,2760
	6079	392762,1501	1377407,6600
	6080	392821,4968	1377438,8610
	6081	392858,4488	1377365,8660
	6082	392879,1336	1377355,4680
	6083	392887,5588	1377340,0160
	6084	392888,3642	1377338,5700
	6085	392889,2662	1377338,0610
	6086	392890,4842	1377338,4010
	6087	392896,2006	1377348,3220
	6088	392898,1866	1377347,4790
	6089	392897,7063	1377346,7010
	6090	392904,7360	1377343,0260
	6091	392902,0129	1377337,8840
	6092	392897,8139	1377337,2850
	6093	392893,5039	1377329,2450



Сведения о границах территориальной зоны застройки многоэтажными жилыми домами (Ж-4)

Сведения о характерных точках границ объекта	№ точки	Координаты	
		X	Y
	6094	392902,1467	1377313,1500
	6095	392831,4413	1377278,2510
	6096	392639,8259	1377232,6740
	6097	392588,9412	1377225,6130
	6098	392549,1487	1377234,3860
	6025	392329,8959	1377398,6700
	6099	392348,3200	1377883,2000
	6100	392348,7400	1377882,5600
	6101	392353,5400	1377886,0000
	6102	392353,5353	1377886,0066
	6103	392348,7500	1377882,5700
	6099	392348,3200	1377883,2000
	6104	392358,3400	1385093,3700
	6105	392375,5900	1385094,0900
	6106	392419,2900	1385096,4100
	6107	392423,3500	1385101,2600
	6108	392422,5600	1385113,5200
	6109	392410,3900	1385114,1400
	6110	392404,8100	1385113,7800
	6111	392404,4200	1385119,9100
	6112	392410,0200	1385120,2700
	6113	392429,6000	1385125,4500
	6114	392429,4400	1385129,1200
	6115	392427,8000	1385154,8200
	6116	392457,8100	1385156,6800
	6117	392459,3900	1385131,3200
	6118	392449,4400	1385130,6300
	6119	392450,0800	1385115,8100
	6120	392450,4500	1385110,7500
	6121	392451,5000	1385110,8200
	6122	392451,6300	1385108,2500
	6123	392450,5500	1385108,2300
	6124	392450,9500	1385103,3100
	6125	392450,9900	1385098,4300
	6126	392595,9800	1385108,5800
	6127	392598,3900	1385110,1300
	6128	392597,7300	1385129,4500
	6129	392625,8300	1385130,2800
	6130	392674,1000	1385132,1200
	6131	392671,8900	1385176,9300
	6132	392670,5833	1385203,4254
	6133	392870,4021	1385216,6650
	6134	392872,4300	1385186,7800

Сведения о границах территориальной зоны застройки многоэтажными жилыми домами (Ж-4)

Сведения о характерных точках границ объекта	№ точки	Координаты	
		X	Y
	6135	392869,5600	1385186,7300
	6136	392863,6100	1385186,3000
	6137	392778,0400	1385180,9500
	6138	392771,5500	1385180,5400
	6139	392773,6200	1385147,7800
	6140	392755,9100	1385147,0200
	6141	392757,9100	1385119,7100
	6142	392758,4200	1385111,4400
	6143	392758,9700	1385103,7600
	6144	392766,9900	1384981,2300
	6145	392768,2270	1384961,0330
	6146	392742,9051	1384952,0440
	6147	392399,8389	1384830,2607
	6148	392399,8900	1384833,8600
	6149	392400,0400	1384843,4800
	6150	392385,7300	1384843,7000
	6151	392384,5800	1384843,7200
	6152	392383,6800	1384862,5200
	6153	392385,4500	1384870,1600
	6154	392380,3100	1384941,3300
	6155	392382,2000	1384959,1300
	6156	392390,0200	1384957,4900
	6157	392391,8200	1384966,1500
	6158	392392,7400	1384969,6100
	6159	392393,0800	1384980,5900
	6160	392396,1100	1384980,9100
	6161	392395,9100	1384985,3800
	6162	392393,6500	1385019,2400
	6163	392393,2600	1385024,8700
	6164	392392,2600	1385039,8100
	6165	392381,5400	1385038,7300
	6166	392381,7000	1385037,2800
	6167	392361,2700	1385036,0000
	6104	392358,3400	1385093,3700
	6168	392385,7933	1377910,0952
	6169	392386,3500	1377909,2800
	6170	392391,7800	1377913,1600
	6171	392391,7754	1377913,1667
	6172	392386,3600	1377909,2900
	6173	392385,8000	1377910,1000
	6168	392385,7933	1377910,0952
	6174	392528,2635	1383120,6094
	6175	392734,3022	1383192,1870

Сведения о границах территориальной зоны застройки многоэтажными жилыми домами (Ж-4)

Сведения о характерных точках границ объекта	№ точки	Координаты	
		X	Y
	6176	392736,7384	1383185,1820
	6177	392765,0815	1383084,3330
	6178	392767,1044	1383067,2200
	6179	392664,8638	1383032,3640
	6180	392664,8632	1383032,3638
	6181	392570,8610	1383000,3170
	6182	392570,8609	1383000,3170
	6183	392570,8609	1383000,3170
	6174	392528,2635	1383120,6094
	6184	392680,7941	1382082,0148
	6185	392680,7942	1382082,0150
	6186	392781,9288	1382211,5450
	6187	392942,2848	1382088,1530
	6188	392841,9026	1381958,0285
	6189	392680,7943	1382082,0147
	6184	392680,7941	1382082,0148
	6190	392908,5281	1377301,9090
	6191	393115,4896	1377406,8440
	6192	393233,7546	1377527,2760
	6193	393244,0047	1377513,3930
	6194	393312,2025	1377421,0200
	6195	393313,3079	1377419,5230
	6196	393323,2290	1377429,2880
	6197	393349,7130	1377455,3580
	6198	393341,7430	1377470,8800
	6199	393384,0669	1377505,4560
	6200	393422,5060	1377507,5830
	6201	393509,4911	1377585,9000
	6202	393526,9838	1377601,6500
	6203	393578,1912	1377522,0210
	6204	393585,6328	1377522,5350
	6205	393584,6900	1377525,3600
	6206	393592,4900	1377528,2600
	6207	393594,2348	1377523,1290
	6208	393605,4689	1377523,9040
	6209	393603,1300	1377528,5600
	6210	393609,3000	1377531,8000
	6211	393612,5700	1377525,3000
	6212	393610,4207	1377524,2460
	6213	393670,4600	1377528,3900
	6214	393679,5400	1377522,5600
	6215	393678,9800	1377520,2500
	6216	393680,7500	1377517,6300

Сведения о границах территориальной зоны застройки многоэтажными жилыми домами (Ж-4)

Сведения о характерных точках границ объекта	№ точки	Координаты	
		X	Y
	6217	393687,1200	1377512,8900
	6218	393697,6300	1377508,3400
	6219	393704,3000	1377505,3600
	6220	393710,7100	1377503,7500
	6221	393723,3400	1377502,7800
	6222	393725,1400	1377501,7300
	6223	393732,9900	1377502,6500
	6224	393745,6700	1377493,9500
	6225	393745,4700	1377491,0700
	6226	393743,6000	1377488,6000
	6227	393711,0000	1377447,0700
	6228	393688,8100	1377417,2900
	6229	393686,4500	1377416,3500
	6230	393648,7500	1377415,6300
	6231	393648,6534	1377415,4160
	6232	393638,1740	1377415,1550
	6233	393632,5790	1377374,2130
	6234	393632,2400	1377370,1400
	6235	393632,2396	1377370,1359
	6236	393632,2377	1377370,1360
	6237	393632,2360	1377370,1360
	6238	393626,4419	1377370,2170
	6239	393646,8353	1377169,4030
	6240	393653,0238	1377108,4650
	6241	393639,4923	1377112,6570
	6242	393635,0030	1377115,5200
	6243	393634,3065	1377114,2640
	6244	393546,0431	1377141,6110
	6245	393545,3300	1377133,0940
	6246	393350,4884	1377190,3390
	6247	393350,6013	1377192,3030
	6248	393182,6540	1377243,8100
	6249	393156,2810	1377249,4330
	6250	392929,5137	1377270,7870
	6190	392908,5281	1377301,9090
	6251	392957,9900	1377031,9000
	6252	392962,7300	1377024,9500
	6253	392980,5400	1377023,1600
	6254	393001,3800	1377007,5600
	6255	393016,7900	1377000,3800
	6256	393022,2700	1376998,0400
	6257	393034,3579	1377018,5980
	6258	393035,0824	1377081,8810

Сведения о границах территориальной зоны застройки многоэтажными жилыми домами (Ж-4)

Сведения о характерных точках границ объекта	№ точки	Координаты	
		X	Y
	6251	392957,9900	1377031,9000
	6259	392996,7641	1378647,1780
	6260	393178,3049	1378787,0180
	6261	393215,1975	1378821,3779
	6262	393247,1720	1378807,7470
	6263	393250,9390	1378811,3500
	6264	393256,9830	1378817,1230
	6265	393262,3450	1378822,2520
	6266	393263,2760	1378823,1430
	6267	393263,3740	1378823,2270
	6268	393264,6810	1378824,4790
	6269	393355,9930	1378911,7720
	6270	393363,3040	1378918,7690
	6271	393384,0870	1378938,6330
	6272	393385,5360	1378940,0090
	6273	393429,6240	1378982,1590
	6274	393434,4240	1378986,7360
	6275	393437,4210	1378989,6010
	6276	393458,8320	1379010,0740
	6277	393460,2660	1379011,4610
	6278	393484,6810	1379034,7880
	6279	393499,5387	1379048,9960
	6280	393510,9830	1379038,5312
	6281	393509,9100	1379037,4400
	6282	393519,0600	1379028,5300
	6283	393520,4131	1379029,9082
	6284	393607,9260	1378949,8840
	6285	393714,7300	1378852,2230
	6286	393889,6119	1378692,3090
	6287	393902,8740	1378705,6500
	6288	393905,5300	1378708,3100
	6289	393910,4300	1378712,4600
	6290	393918,9000	1378720,6100
	6291	393930,5100	1378732,0400
	6292	393941,6900	1378743,4900
	6293	393974,5100	1378777,6900
	6294	393997,7780	1378801,7420
	6295	393998,7800	1378802,7700
	6296	394003,3280	1378798,6190
	6297	394008,0600	1378794,0900
	6298	394011,0100	1378795,6500
	6299	394020,7000	1378786,5000
	6300	394024,4300	1378778,6500

## Сведения о границах территориальной зоны застройки многоэтажными жилыми домами (Ж-4)

Сведения о характерных точках границ объекта	№ точки	Координаты	
		X	Y
	6301	394034,8273	1378767,9428
	6302	394034,8300	1378767,9400
	6303	394038,8007	1378771,2636
	6304	394038,8808	1378771,3300
	6305	394039,2800	1378771,3200
	6306	394082,9833	1378813,3937
	6307	394088,0840	1378818,3030
	6308	394088,0900	1378818,3100
	6309	394091,8400	1378821,5500
	6310	394092,4117	1378822,1961
	6311	394123,1809	1378795,3370
	6312	394212,7325	1378845,8380
	6313	394249,3791	1378866,5040
	6314	394249,3791	1378866,5050
	6315	394249,6400	1378866,4500
	6316	394257,6831	1378866,6540
	6317	394269,7010	1378866,9540
	6318	394281,5825	1378867,8420
	6319	394285,8700	1378868,1600
	6320	394294,3764	1378869,6370
	6321	394297,8500	1378870,2390
	6322	394308,9600	1378874,0490
	6323	394316,3660	1378877,3600
	6324	394326,4072	1378883,1600
	6325	394333,8400	1378887,4500
	6326	394346,6400	1378897,0100
	6327	394349,5349	1378899,8200
	6328	394353,7970	1378903,9540
	6329	394370,8720	1378924,2550
	6330	394377,3760	1378934,1140
	6331	394383,1940	1378945,5270
	6332	394387,8037	1378964,8240
	6333	394390,5000	1378976,1000
	6334	394391,0659	1378983,3530
	6335	394392,2350	1378998,2740
	6336	394389,4041	1379015,9540
	6337	394388,6200	1379020,8600
	6338	394387,5475	1379024,9870
	6339	394384,5520	1379036,5260
	6340	394378,7670	1379050,8150
	6341	394370,8878	1379064,4300
	6342	394368,8300	1379067,9900
	6343	394367,4997	1379069,7460

Сведения о границах территориальной зоны застройки многоэтажными жилыми домами (Ж-4)

Сведения о характерных точках границ объекта	№ точки	Координаты	
		X	Y
	6344	394362,2430	1379076,6940
	6345	394356,2900	1379083,4060
	6346	394301,7550	1379131,5310
	6347	394273,9020	1379155,2090
	6348	394273,5613	1379155,5070
	6349	394272,4400	1379156,4900
	6350	394227,3500	1379196,0820
	6351	394198,2300	1379221,6600
	6352	394143,0640	1379269,0160
	6353	394132,2500	1379278,3000
	6354	394126,1100	1379283,5800
	6355	394121,4200	1379287,6500
	6356	394072,8200	1379330,0400
	6357	393999,8990	1379393,9120
	6358	394390,1145	1379212,3941
	6359	394389,9500	1379211,6000
	6360	394399,8800	1379204,9700
	6361	394400,5600	1379205,7200
	6362	394400,4300	1379205,8400
	6363	394401,5503	1379207,0744
	6364	394402,5064	1379206,6296
	6365	394401,9700	1379205,6000
	6366	394406,1400	1379202,4400
	6367	394407,5800	1379204,0100
	6368	394407,7467	1379204,1920
	6369	394419,9227	1379198,5280
	6370	394601,5386	1379050,7570
	6371	394621,0400	1379030,9300
	6372	394621,0447	1379030,9250
	6373	394620,2100	1379030,4300
	6374	394620,2300	1379029,6300
	6375	394621,2000	1379027,9900
	6376	394621,8900	1379027,5900
	6377	394623,2900	1379025,2300
	6378	394625,4167	1379026,4830
	6379	394625,4200	1379026,4800
	6380	394626,5207	1379025,3570
	6381	394697,0326	1378884,5940
	6382	394566,4195	1378819,8020
	6383	394566,5480	1378819,5400
	6384	394566,7670	1378819,0840
	6385	394552,4960	1378812,0980
	6386	394547,0940	1378809,4480

## Сведения о границах территориальной зоны застройки многоэтажными жилыми домами (Ж-4)

Сведения о характерных точках границ объекта	№ точки	Координаты	
		X	Y
	6387	394526,0700	1378799,1480
	6388	394522,8290	1378797,6730
	6389	394522,2040	1378797,5450
	6390	394521,6530	1378797,4430
	6391	394521,1287	1378797,3360
	6392	394203,7352	1378639,8910
	6393	394200,5700	1378637,2590
	6394	394176,5170	1378624,2220
	6395	394169,4060	1378620,3640
	6396	394168,9170	1378620,0930
	6397	394165,8400	1378618,4290
	6398	394165,5920	1378618,6920
	6399	394164,2270	1378620,1300
	6400	394164,1209	1378620,2410
	6401	394044,9230	1378561,1280
	6402	394037,6270	1378557,4670
	6403	394031,9220	1378554,6740
	6404	394020,7490	1378549,1590
	6405	394005,7180	1378541,6510
	6406	393999,1380	1378538,3880
	6407	393999,0556	1378538,5710
	6408	393977,3110	1378527,9530
	6409	393963,2820	1378520,6200
	6410	393922,0320	1378500,1560
	6411	393919,3000	1378505,2800
	6412	393911,7400	1378501,2500
	6413	393904,2700	1378504,6400
	6414	393891,0300	1378497,5800
	6415	393897,0185	1378487,7470
	6416	393889,0641	1378483,8010
	6417	393722,1055	1378400,9740
	6418	393701,4122	1378390,7090
	6419	393675,2707	1378443,6400
	6420	393671,9386	1378441,9828
	6421	393676,1200	1378433,6200
	6422	393634,4500	1378411,7100
	6423	393630,8600	1378420,7000
	6424	393627,6510	1378426,5190
	6425	393616,0800	1378448,2800
	6426	393617,3999	1378471,4850
	6427	393617,6300	1378475,6300
	6428	393613,7336	1378479,2250
	6429	393566,4100	1378522,8700



## Сведения о границах территориальной зоны застройки многоэтажными жилыми домами (Ж-4)

Сведения о характерных точках границ объекта	№ точки	Координаты	
		X	Y
	6430	393562,1500	1378526,2200
	6431	393520,2222	1378565,8150
	6432	393525,0703	1378570,1030
	6433	393596,8932	1378652,9270
	6434	393509,6215	1378694,3440
	6435	393372,6351	1378569,1710
	6436	393411,9510	1378522,9433
	6437	393411,8900	1378522,8800
	6438	393409,2000	1378520,0600
	6439	393407,3160	1378518,0250
	6440	393407,3200	1378518,0200
	6441	393412,3420	1378513,3860
	6442	393414,2140	1378515,3970
	6443	393415,7700	1378514,2200
	6444	393374,1200	1378471,8700
	6445	393346,0300	1378442,1500
	6446	393341,9770	1378440,3640
	6447	393335,5600	1378431,5200
	6448	393321,7000	1378417,5600
	6449	393317,4000	1378421,9800
	6450	393308,9000	1378413,9000
	6451	393320,8620	1378398,3780
	6452	393368,8960	1378377,1280
	6453	393407,7800	1378296,5600
	6454	393416,6000	1378301,4300
	6455	393427,1700	1378280,4800
	6456	393437,4600	1378259,7660
	6457	393379,0087	1378230,7613
	6458	393275,4700	1378339,1000
	6459	393273,3773	1378341,9030
	6460	393258,0860	1378328,3450
	6461	393258,0860	1378328,3450
	6462	393022,5939	1378624,9620
	6259	392996,7641	1378647,1780
	6463	393039,2700	1380046,1700
	6464	393040,8900	1380044,4400
	6465	393044,0600	1380047,4200
	6466	393042,4500	1380049,1400
	6463	393039,2700	1380046,1700
	6467	393428,7101	1378159,6480
	6468	393499,3042	1378194,7000
	6469	393506,3997	1378180,3070
	6470	393507,3840	1378180,7940

## Сведения о границах территориальной зоны застройки многоэтажными жилыми домами (Ж-4)

Сведения о характерных точках границ объекта	№ точки	Координаты	
		X	Y
	6471	393508,5920	1378178,3560
	6472	393509,3950	1378176,7240
	6473	393511,1400	1378173,1870
	6474	393510,1513	1378172,6980
	6475	393571,2460	1378048,7730
	6476	393531,9713	1378029,7590
	6477	393526,0339	1378041,7550
	6467	393428,7101	1378159,6480
	6478	393497,5500	1380465,6300
	6479	393514,0800	1380496,7100
	6480	393523,5800	1380514,5500
	6481	393581,4933	1380591,6208
	6482	393585,3400	1380596,7400
	6483	393586,0538	1380596,1400
	6484	393594,3003	1380589,1304
	6485	393597,4800	1380586,4300
	6486	393603,4500	1380591,5800
	6487	393610,9709	1380584,9410
	6488	393638,8600	1380617,0200
	6489	393652,8400	1380606,6100
	6490	393684,4000	1380647,8000
	6491	393687,0700	1380645,6000
	6492	393717,5800	1380685,2100
	6493	393726,8729	1380678,9480
	6494	393729,0850	1380681,8580
	6495	393747,7500	1380664,8800
	6496	393769,0300	1380648,7100
	6497	393791,5700	1380629,5100
	6498	393806,9720	1380614,2420
	6499	393806,8883	1380614,1350
	6500	393808,1660	1380613,0390
	6501	393808,2772	1380612,9440
	6502	393711,1262	1380490,3600
	6503	393747,5430	1380462,0000
	6504	393677,0210	1380371,4360
	6505	393637,8200	1380321,1100
	6506	393604,5940	1380346,6130
	6507	393623,2240	1380371,7900
	6508	393590,8878	1380395,9260
	6509	393588,9400	1380397,3800
	6510	393544,8910	1380430,2780
	6478	393497,5500	1380465,6300
	6511	393617,4310	1378203,8980

Сведения о границах территориальной зоны застройки многоэтажными жилыми домами (Ж-4)

Сведения о характерных точках границ объекта	№ точки	Координаты	
		X	Y
	6512	394016,6822	1378401,9600
	6513	394043,5562	1378415,2920
	6514	394043,5563	1378415,2920
	6515	394199,7295	1378492,7670
	6516	394212,6939	1378469,2690
	6517	394214,8095	1378466,2670
	6518	394226,7274	1378463,9590
	6519	394234,9105	1378450,6540
	6520	394252,0630	1378415,7420
	6521	394253,2610	1378394,0890
	6522	394253,2605	1378394,0890
	6523	394253,4840	1378393,5640
	6524	394254,7580	1378390,5670
	6525	394261,7080	1378374,2290
	6526	394261,8731	1378373,8540
	6527	394261,9400	1378373,7000
	6528	394262,2433	1378372,9860
	6529	394264,5250	1378367,5940
	6530	394270,0468	1378354,6210
	6531	394272,4322	1378349,0080
	6532	394272,4350	1378349,0090
	6533	394272,4420	1378348,9930
	6534	394289,2290	1378356,1360
	6535	394289,2313	1378356,1370
	6536	394327,1893	1378372,3030
	6537	394371,5537	1378392,1350
	6538	394378,8452	1378377,2200
	6539	394391,2272	1378351,8930
	6540	394391,2300	1378351,8900
	6541	394391,2327	1378351,8880
	6542	394402,9188	1378341,1270
	6543	394409,1698	1378333,0650
	6544	394399,6617	1378326,9340
	6545	394414,9981	1378298,6090
	6546	394409,0717	1378295,5280
	6547	394396,4001	1378288,9440
	6548	394354,8258	1378279,8730
	6549	394326,1972	1378248,0930
	6550	394308,8269	1378262,9770
	6551	394261,1117	1378320,8870
	6552	394136,5272	1378264,6050
	6553	394134,4478	1378269,3680
	6554	394132,1306	1378274,4240

## Сведения о границах территориальной зоны застройки многоэтажными жилыми домами (Ж-4)

Сведения о характерных точках границ объекта	№ точки	Координаты	
		X	Y
	6555	394127,4337	1378271,8930
	6556	394127,1163	1378271,7220
	6557	394171,9626	1378178,5810
	6558	394172,0595	1378178,6170
	6559	394175,9827	1378180,0720
	6560	394184,3498	1378157,5830
	6561	394214,0940	1378165,5220
	6562	394278,6465	1378182,7540
	6563	394318,7050	1378193,4460
	6564	394318,0717	1378168,4470
	6565	394312,5415	1378166,8580
	6566	394292,4137	1378161,4550
	6567	394157,9139	1378126,0710
	6568	394002,8859	1378086,8330
	6569	393847,4731	1378049,1480
	6570	393827,1923	1378044,3510
	6571	393724,3804	1377987,7710
	6572	393719,0545	1377999,0530
	6573	393792,9900	1378043,2700
	6574	393725,0741	1378037,9910
	6575	393725,0800	1378038,3700
	6576	393725,2800	1378051,3700
	6577	393725,4500	1378062,7700
	6578	393708,8500	1378063,4200
	6579	393698,0800	1378058,4800
	6580	393691,8300	1378055,0700
	6581	393691,4500	1378054,7100
	6511	393617,4310	1378203,8980
	6582	393670,7800	1377927,6080
	6583	393688,7600	1377939,5030
	6584	393698,9510	1377945,9790
	6585	393722,6469	1377957,3550
	6586	393729,1320	1377960,4690
	6587	393755,0580	1377912,8070
	6588	393742,1514	1377903,4820
	6589	393748,0908	1377887,0770
	6590	393698,5739	1377864,5330
	6591	393696,5687	1377863,7690
	6592	393694,5710	1377869,1060
	6582	393670,7800	1377927,6080
	6593	393689,8708	1381234,3470
	6594	393729,6643	1381284,8594
	6595	393728,0300	1381286,1600

Сведения о границах территориальной зоны застройки многоэтажными жилыми домами (Ж-4)

Сведения о характерных точках границ объекта	№ точки	Координаты	
		X	Y
	6596	393736,3800	1381296,6800
	6597	393737,9789	1381295,4130
	6598	394019,4808	1381652,7410
	6599	394019,5803	1381652,2010
	6600	394019,5809	1381652,1978
	6601	394032,6200	1381668,7400
	6602	394046,6100	1381558,4200
	6603	394052,6795	1381510,5239
	6604	394058,4800	1381526,3700
	6605	394070,5500	1381481,1100
	6606	394084,4800	1381446,0500
	6607	394132,3100	1381420,4600
	6608	394077,4096	1381397,9516
	6609	394089,3324	1381387,7537
	6610	394096,2800	1381395,0200
	6611	394098,4700	1381397,3000
	6612	394122,9600	1381375,5200
	6613	394141,1400	1381357,5100
	6614	394138,2900	1381354,9100
	6615	394149,4300	1381345,5100
	6616	394152,5500	1381349,2000
	6617	394188,7500	1381317,0100
	6618	394187,1100	1381315,4800
	6619	394213,9800	1381290,0300
	6620	394209,5349	1381284,9406
	6621	394389,8046	1381130,7500
	6622	394364,1431	1381098,8050
	6623	394356,7350	1381101,0640
	6624	394333,1270	1381107,8130
	6625	394317,2753	1381111,6941
	6626	394317,2800	1381111,6900
	6627	394279,9200	1381120,8400
	6628	394277,1348	1381121,3756
	6629	394245,2501	1381127,5055
	6630	394231,3100	1381130,1800
	6631	394230,1800	1381130,3700
	6632	394230,1801	1381130,3716
	6633	394227,5330	1381130,8080
	6634	394220,3790	1381131,9540
	6635	394198,7890	1381135,0970
	6636	394171,2570	1381138,4470
	6637	394137,3780	1381141,5970
	6638	394103,2320	1381143,9920

Сведения о границах территориальной зоны застройки многоэтажными жилыми домами (Ж-4)

Сведения о характерных точках границ объекта	№ точки	Координаты	
		X	Y
	6639	394038,0870	1381147,7480
	6640	394033,2610	1381148,0210
	6641	393937,0550	1381153,4850
	6642	393932,1970	1381155,1500
	6643	393870,2410	1381160,8510
	6644	393864,0690	1381160,0660
	6645	393839,7867	1381162,5770
	6646	393839,7820	1381162,5780
	6647	393818,1200	1381164,8200
	6648	393807,3500	1381166,4500
	6649	393806,5120	1381166,5740
	6650	393795,5590	1381168,8770
	6651	393793,8800	1381167,4030
	6652	393756,9640	1381173,2500
	6653	393722,6940	1381179,5280
	6654	393712,6902	1381181,5680
	6655	393703,6330	1381202,5160
	6656	393707,8490	1381207,9760
	6657	393705,5610	1381209,7680
	6658	393699,4180	1381214,5790
	6659	393698,7778	1381213,7460
	6593	393689,8708	1381234,3470
	6660	393928,8200	1380010,7650
	6661	393976,9130	1380073,7020
	6662	394039,9450	1380022,0840
	6663	393993,9110	1379963,7680
	6660	393928,8200	1380010,7650
	6664	393992,7657	1379489,1840
	6665	394047,2211	1379541,5620
	6666	394038,5200	1379550,5200
	6667	394047,0200	1379558,6500
	6668	394055,7039	1379549,7210
	6669	394135,1686	1379626,1540
	6670	394120,1600	1379641,6100
	6671	394166,4576	1379686,5850
	6672	394177,5500	1379697,3600
	6673	394177,5504	1379697,3600
	6674	394177,6327	1379697,2800
	6675	394208,8960	1379665,0670
	6676	394208,3602	1379664,5470
	6677	394415,5015	1379447,8720
	6678	394456,4790	1379405,0110
	6679	394456,4779	1379405,0100

Сведения о границах территориальной зоны застройки многоэтажными жилыми домами (Ж-4)

Сведения о характерных точках границ объекта	№ точки	Координаты	
		X	Y
	6680	394507,8580	1379351,2650
	6681	394422,4200	1379269,6100
	6682	394421,6930	1379268,9150
	6683	394421,5359	1379268,9870
	6684	394421,9940	1379270,0420
	6685	394413,4200	1379273,7400
	6686	394413,0491	1379272,8782
	6687	393999,2720	1379462,6040
	6664	393992,7657	1379489,1840
	6688	394045,2777	1381512,7453
	6689	394048,0283	1381497,8177
	6690	394052,6782	1381510,5205
	6688	394045,2777	1381512,7453
	6691	394156,7024	1378111,6383
	6692	394316,2867	1378151,6210
	6693	394384,7037	1378171,5666
	6694	394388,6690	1378154,1930
	6695	394389,9690	1378148,6010
	6696	394408,5690	1378068,0490
	6697	394415,4130	1378070,2500
	6698	394415,0330	1378072,9840
	6699	394427,4390	1378075,1890
	6700	394424,2970	1378087,8210
	6701	394548,2140	1378115,0760
	6702	394548,2140	1378115,0430
	6703	394538,2570	1378048,3720
	6704	394518,3720	1378003,3970
	6705	394523,9560	1377989,7640
	6706	394525,5110	1377977,6820
	6707	394520,1570	1377942,4490
	6708	394520,6900	1377933,0800
	6709	394508,4700	1377930,4000
	6710	394499,9900	1377928,5400
	6711	394491,5100	1377926,6800
	6712	394483,0200	1377924,8100
	6713	394474,5400	1377922,9600
	6714	394462,7700	1377920,3800
	6715	394468,7600	1377899,3500
	6716	394470,0100	1377894,9700
	6717	394470,5400	1377893,0400
	6718	394472,5800	1377885,5500
	6719	394474,5300	1377878,3700
	6720	394476,4700	1377871,2400

## Сведения о границах территориальной зоны застройки многоэтажными жилыми домами (Ж-4)

Сведения о характерных точках границ объекта	№ точки	Координаты	
		X	Y
	6721	394477,8500	1377866,1600
	6722	394478,5100	1377863,9300
	6723	394480,6700	1377856,7200
	6724	394482,5900	1377850,2800
	6725	394482,8700	1377849,3600
	6726	394485,7160	1377839,6840
	6727	394479,1781	1377837,2660
	6728	394474,5181	1377836,2240
	6729	394440,6262	1377828,6440
	6730	394245,4560	1377777,9340
	6731	394197,1255	1377962,2840
	6732	394159,9329	1378104,1490
	6691	394156,7024	1378111,6383
	6733	394235,6611	1379722,8130
	6734	394240,6898	1379727,6498
	6735	394246,4800	1379721,5800
	6736	394273,2600	1379747,1100
	6737	394268,9100	1379751,6800
	6738	394288,8100	1379770,6500
	6739	394285,0100	1379774,6400
	6740	394373,3023	1379858,8500
	6741	394375,1149	1379856,9460
	6742	394417,9888	1379898,1840
	6743	394417,9644	1379898,2071
	6744	394417,4000	1379898,7400
	6745	394417,4778	1379898,8080
	6746	394417,0096	1379899,2985
	6747	394415,9208	1379900,4292
	6748	394415,8628	1379900,3728
	6749	394415,8500	1379900,3600
	6750	394414,2246	1379902,1228
	6751	394413,3401	1379903,0800
	6752	394413,2776	1379903,0224
	6753	394411,1300	1379901,0400
	6754	394408,3100	1379903,9900
	6755	394408,3141	1379903,9940
	6756	394408,1470	1379904,1690
	6757	394412,0918	1379907,9482
	6758	394412,0900	1379907,9500
	6759	394412,1100	1379907,9700
	6760	394414,4300	1379910,1900
	6761	394414,4500	1379910,2100
	6762	394414,4510	1379910,2089



Сведения о границах территориальной зоны застройки многоэтажными жилыми домами (Ж-4)

Сведения о характерных точках границ объекта	№ точки	Координаты	
		X	Y
	6763	394421,5714	1379917,0310
	6764	394421,7566	1379916,8367
	6765	394421,7600	1379916,8400
	6766	394427,6900	1379910,6200
	6767	394428,2866	1379909,9898
	6768	394429,2320	1379908,9980
	6769	394430,6071	1379910,3207
	6770	394430,5300	1379910,4000
	6771	394432,3300	1379912,1400
	6772	394432,4117	1379912,0565
	6773	394442,1703	1379921,4430
	6774	394758,3280	1379590,7150
	6775	394551,2247	1379392,7260
	6776	394544,7400	1379399,4800
	6777	394395,4909	1379555,6270
	6778	394395,1730	1379555,3260
	6779	394374,9200	1379577,0200
	6780	394374,9826	1379577,0790
	6733	394235,6611	1379722,8130
	6781	394385,0625	1378584,7070
	6782	394750,6952	1378766,0900
	6783	394772,9776	1378721,2640
	6784	394777,0400	1378723,3370
	6785	394833,6920	1378609,0010
	6786	394835,1480	1378609,7310
	6787	394837,7180	1378611,0010
	6788	394896,0450	1378493,3290
	6789	394900,1690	1378485,0030
	6790	394909,0168	1378467,1400
	6791	394668,0342	1378307,6330
	6792	394657,1700	1378313,7490
	6793	394642,0560	1378322,2570
	6794	394640,8550	1378321,4540
	6795	394611,1950	1378337,7810
	6796	394609,5930	1378339,1530
	6797	394609,0420	1378339,4120
	6798	394609,0346	1378339,4090
	6799	394594,0000	1378346,3070
	6800	394587,3680	1378349,3470
	6801	394586,9300	1378356,4360
	6802	394586,4990	1378363,5020
	6803	394510,5760	1378387,2380
	6804	394493,9570	1378391,2270

## Сведения о границах территориальной зоны застройки многоэтажными жилыми домами (Ж-4)

Сведения о характерных точках границ объекта	№ точки	Координаты	
		X	Y
	6805	394456,5920	1378400,1880
	6806	394429,7830	1378452,0800
	6807	394429,0420	1378453,5070
	6808	394423,4664	1378453,9300
	6809	394422,0769	1378456,7230
	6810	394410,9502	1378478,5330
	6811	394396,0428	1378510,0060
	6812	394415,5265	1378519,1770
	6781	394385,0625	1378584,7070
	6813	394471,2370	1379977,8620
	6814	394573,8400	1380076,0300
	6815	394604,2295	1380105,0944
	6816	394618,8141	1380119,0240
	6817	394678,3000	1380175,8950
	6818	394680,4500	1380173,6500
	6819	394681,8400	1380172,2000
	6820	394691,9162	1380161,6610
	6821	394700,7700	1380152,4000
	6822	394730,0429	1380121,7790
	6823	394730,1600	1380121,8900
	6824	394733,6670	1380118,3130
	6825	394733,5065	1380118,1550
	6826	394746,6282	1380104,4290
	6827	394884,0289	1379960,6990
	6828	394884,0300	1379960,7000
	6829	394962,2900	1379878,8400
	6830	394962,2898	1379878,8330
	6831	394964,8222	1379876,1840
	6832	394963,0814	1379841,2700
	6833	394960,0937	1379781,4058
	6834	394958,8999	1379727,9649
	6835	394948,9700	1379738,4800
	6836	394944,1500	1379733,9200
	6837	394928,5056	1379750,6633
	6838	394903,6765	1379726,4990
	6839	394857,5178	1379681,5740
	6840	394842,0674	1379666,5370
	6841	394837,6960	1379662,5850
	6842	394817,6740	1379644,5136
	6843	394814,5000	1379646,2000
	6844	394812,3600	1379641,8700
	6845	394812,7100	1379640,5800
	6846	394813,0600	1379640,3500

## Сведения о границах территориальной зоны застройки многоэтажными жилыми домами (Ж-4)

Сведения о характерных точках границ объекта	№ точки	Координаты	
		X	Y
	6847	394812,2661	1379639,6305
	6848	394809,8860	1379637,4830
	6849	394807,4300	1379635,2700
	6850	394803,2374	1379631,4810
	6851	394802,6340	1379631,8550
	6852	394802,3982	1379631,4640
	6853	394512,2649	1379934,9470
	6813	394471,2370	1379977,8620
	6854	394480,3820	1379241,9934
	6855	394480,3826	1379241,9940
	6856	394600,3980	1379356,7250
	6857	394674,3660	1379427,4370
	6858	394667,4300	1379434,6500
	6859	394703,5700	1379469,2200
	6860	394710,4900	1379461,9500
	6861	394751,7680	1379501,7220
	6862	394751,9082	1379501,5650
	6863	394760,0125	1379509,3130
	6864	394767,4208	1379516,3950
	6865	394767,4230	1379516,3970
	6866	394767,4220	1379516,3980
	6867	394770,2958	1379519,1430
	6868	394781,6711	1379530,0173
	6869	394781,6800	1379530,0200
	6870	394787,9000	1379531,9600
	6871	394786,9430	1379535,0570
	6872	394786,9429	1379535,0570
	6873	394805,8362	1379553,1190
	6874	394877,6800	1379552,7300
	6875	394939,5341	1379552,3950
	6876	394965,6977	1379552,2530
	6877	395010,6054	1379552,0100
	6878	395012,0693	1379552,0020
	6879	395014,0929	1379551,6690
	6880	395046,2638	1379546,3770
	6881	395079,8300	1379534,7700
	6882	395090,7250	1379529,3230
	6883	395091,5729	1379528,9100
	6884	395111,2600	1379519,3200
	6885	395120,9600	1379513,1000
	6886	395139,2700	1379501,3750
	6887	395140,3369	1379500,5370
	6888	395160,3400	1379484,8200

Сведения о границах территориальной зоны застройки многоэтажными жилыми домами (Ж-4)

Сведения о характерных точках границ объекта	№ точки	Координаты	
		X	Y
	6889	395168,6800	1379478,3600
	6890	395174,4112	1379472,4000
	6891	395180,8580	1379465,6970
	6892	395192,1660	1379453,9470
	6893	395211,5360	1379422,4220
	6894	395211,4694	1379422,3920
	6895	395248,2290	1379343,4950
	6896	395314,0792	1379202,1607
	6897	395313,7100	1379202,0000
	6898	395318,1000	1379191,9100
	6899	395318,7392	1379192,1589
	6900	395319,1762	1379191,2210
	6901	395319,1756	1379191,1790
	6902	395319,1750	1379191,1230
	6903	395288,7700	1379176,9600
	6904	395179,8855	1379126,2608
	6905	395180,0400	1379125,9100
	6906	395176,8100	1379124,5400
	6907	395176,7043	1379124,7799
	6908	395131,4361	1379103,7000
	6909	395132,1700	1379102,0200
	6910	395128,9200	1379100,5900
	6911	395128,2124	1379102,1990
	6912	395107,4928	1379092,5510
	6913	395106,9960	1379091,2170
	6914	395107,2400	1379090,6900
	6915	395106,0200	1379090,2300
	6916	395105,0690	1379089,8680
	6917	395103,8600	1379089,4000
	6918	395103,6060	1379090,0560
	6919	395102,6528	1379090,2967
	6920	394958,0370	1379022,9570
	6921	394900,2400	1379049,4600
	6922	394883,2479	1379057,2520
	6923	394883,0100	1379056,7500
	6924	394882,6500	1379056,7000
	6925	394878,9000	1379058,4900
	6926	394878,7200	1379058,8000
	6927	394878,9262	1379059,2340
	6928	394692,3447	1379144,7950
	6929	394629,1240	1379173,7340
	6930	394480,3830	1379241,9930
	6854	394480,3820	1379241,9934

Сведения о границах территориальной зоны застройки многоэтажными жилыми домами (Ж-4)

Сведения о характерных точках границ объекта	№ точки	Координаты	
		X	Y
	6931	394629,1600	1380512,0400
	6932	394630,6900	1380514,0100
	6933	394633,0300	1380521,4900
	6934	394673,4900	1380566,1500
	6935	394686,7076	1380580,7371
	6936	394688,4500	1380582,6600
	6937	394707,2200	1380606,0700
	6938	394732,3900	1380635,2900
	6939	394747,7500	1380651,8100
	6940	394760,7800	1380665,8300
	6941	394757,8300	1380668,1627
	6942	394757,8320	1380668,1650
	6943	394757,5350	1380668,4000
	6944	394761,4470	1380673,3430
	6945	394761,9624	1380672,9350
	6946	394761,9633	1380672,9360
	6947	394762,0700	1380672,8500
	6948	394763,8100	1380675,0400
	6949	394767,0000	1380672,5200
	6950	394810,7300	1380719,5700
	6951	394806,3438	1380724,1917
	6952	394809,6974	1380728,0648
	6953	394931,8093	1380600,8540
	6954	394927,5713	1380596,8210
	6955	394927,5695	1380596,8230
	6956	394795,8975	1380472,7770
	6957	394749,9095	1380518,5700
	6958	394737,6829	1380530,5960
	6959	394733,4300	1380526,6000
	6960	394699,7007	1380494,8180
	6961	394699,0281	1380494,1844
	6962	394675,9300	1380472,4200
	6963	394685,5300	1380462,2300
	6964	394680,2500	1380461,8000
	6965	394670,2600	1380472,8000
	6966	394668,9500	1380471,7100
	6967	394666,3300	1380474,4400
	6931	394629,1600	1380512,0400
	6968	394663,1899	1378481,6900
	6969	394664,1499	1378445,5300
	6970	394695,8499	1378445,4100
	6971	394695,7499	1378439,3100
	6972	394711,4699	1378439,5200

## Сведения о границах территориальной зоны застройки многоэтажными жилыми домами (Ж-4)

Сведения о характерных точках границ объекта	№ точки	Координаты	
		X	Y
	6973	394711,4599	1378438,6700
	6974	394717,2399	1378438,6900
	6975	394717,2399	1378439,2800
	6976	394770,0499	1378439,8900
	6977	394766,7699	1378438,1900
	6978	394766,4799	1378398,7700
	6979	394781,0299	1378398,2600
	6980	394824,7299	1378427,3900
	6981	394808,4999	1378459,9100
	6982	394770,0699	1378536,9400
	6968	394663,1899	1378481,6900
	6983	394721,5935	1380212,3520
	6984	394721,5970	1380212,3550
	6985	394722,0970	1380212,8330
	6986	394722,3300	1380213,0590
	6987	394723,7570	1380214,4570
	6988	394734,5430	1380224,9730
	6989	394741,7080	1380231,9550
	6990	394784,2446	1380273,4010
	6991	394802,8744	1380253,6060
	6992	394959,0153	1380402,2110
	6993	394940,6069	1380420,4190
	6994	394964,8771	1380444,5280
	6995	394981,9838	1380426,7130
	6996	394993,9465	1380438,3240
	6997	394989,4489	1380442,9210
	6998	394985,8300	1380446,6200
	6999	394974,2000	1380458,4900
	7000	394986,9400	1380470,9100
	7001	395006,8000	1380467,4200
	7002	395014,0600	1380466,1400
	7003	395012,5219	1380464,6870
	7004	395016,6667	1380460,3760
	7005	395017,4900	1380459,5200
	7006	395022,4600	1380463,8300
	7007	395023,1800	1380464,4500
	7008	395027,1200	1380463,5700
	7009	395028,0900	1380464,6200
	7010	395029,4300	1380463,1800
	7011	395055,8800	1380458,2900
	7012	395059,6059	1380457,7240
	7013	395064,3400	1380452,7400
	7014	395065,9700	1380453,9700

## Сведения о границах территориальной зоны застройки многоэтажными жилыми домами (Ж-4)

Сведения о характерных точках границ объекта	№ точки	Координаты	
		X	Y
	7015	395080,9720	1380438,2070
	7016	395083,7610	1380431,8630
	7017	395145,0900	1380367,3100
	7018	395144,3100	1380363,4100
	7019	395148,9300	1380359,0400
	7020	395152,2300	1380359,8100
	7021	395218,0840	1380290,1690
	7022	395294,7800	1380209,9500
	7023	395336,1000	1380166,4300
	7024	395335,8704	1380166,2096
	7025	395350,1300	1380151,1400
	7026	395352,3100	1380148,8500
	7027	395354,5200	1380146,5100
	7028	395352,2000	1380142,8500
	7029	395356,6800	1380138,3400
	7030	395360,1400	1380140,5800
	7031	395361,2300	1380139,4300
	7032	395364,3600	1380136,1200
	7033	395364,3400	1380136,1100
	7034	395490,2700	1380002,3800
	7035	395531,7200	1379959,0100
	7036	395554,9700	1379933,7900
	7037	395586,8800	1379897,3600
	7038	395626,9900	1379844,3900
	7039	395651,6600	1379806,5300
	7040	395660,4700	1379793,0100
	7041	395683,3700	1379751,7200
	7042	395686,7800	1379745,5600
	7043	395693,7300	1379733,0300
	7044	395703,5800	1379713,1200
	7045	395706,2300	1379707,7600
	7046	395721,4685	1379675,5614
	7047	395725,3500	1379667,3600
	7048	395667,7600	1379640,5300
	7049	395616,4800	1379616,6400
	7050	395586,0800	1379602,4700
	7051	395562,6169	1379631,6444
	7052	395491,4095	1379563,7656
	7053	395495,0900	1379560,0800
	7054	395424,3700	1379527,1300
	7055	395372,8500	1379503,1300
	7056	395318,6094	1379477,8588
	7057	395318,6095	1379477,8580

Сведения о границах территориальной зоны застройки многоэтажными жилыми домами (Ж-4)

Сведения о характерных точках границ объекта	№ точки	Координаты	
		X	Y
	7058	395263,7296	1379452,2888
	7059	395263,7224	1379452,3042
	7060	395260,1300	1379459,0500
	7061	395240,5900	1379495,7600
	7062	395150,0900	1379594,1600
	7063	395106,4000	1379635,3900
	7064	395098,9553	1379628,2750
	7065	395098,9500	1379628,2700
	7066	395094,5485	1379624,0570
	7067	395090,1100	1379619,8100
	7068	395089,5700	1379619,3000
	7069	395085,5299	1379615,4400
	7070	395081,5421	1379611,6270
	7071	395076,0560	1379611,6540
	7072	395072,4500	1379611,6700
	7073	395049,9700	1379611,7900
	7074	395027,9590	1379611,9000
	7075	395016,3000	1379611,9600
	7076	395022,0180	1379866,1740
	7077	395039,9630	1379883,3290
	7078	395024,5731	1379899,8316
	7079	394999,0400	1379927,2300
	7080	395004,4937	1379932,6237
	7081	395004,6400	1379932,6100
	7082	395014,2500	1379931,4500
	7083	395015,0800	1379938,4200
	7084	395011,2300	1379938,8800
	7085	395010,8592	1379938,9242
	7086	395025,3300	1379953,2500
	7087	395020,4262	1379958,4420
	7088	394973,8500	1380007,7600
	7089	394966,7250	1380015,3040
	7090	394969,2860	1380017,7260
	7091	394972,9300	1380021,1700
	7092	394976,3400	1380024,4000
	7093	394980,2600	1380020,2600
	7094	395000,6000	1380039,5000
	7095	394996,9600	1380043,3500
	7096	395013,8200	1380059,2900
	7097	395015,1100	1380060,5000
	7098	394949,5901	1380129,4193
	7099	394954,6800	1380134,3300
	7100	394948,3800	1380140,8400



Сведения о границах территориальной зоны застройки многоэтажными жилыми домами (Ж-4)

Сведения о характерных точках границ объекта	№ точки	Координаты	
		X	Y
	7101	394944,7200	1380137,2900
	7102	394944,5100	1380137,4800
	7103	394943,1728	1380136,1694
	7104	394942,0600	1380137,3400
	7105	394883,9900	1380082,3000
	7106	394882,0100	1380084,5600
	7107	394879,5500	1380082,4100
	7108	394876,4200	1380085,9200
	7109	394872,4200	1380081,9500
	7110	394860,7270	1380069,9830
	7111	394860,4260	1380069,6810
	7112	394801,3158	1380130,4250
	6983	394721,5935	1380212,3520
	7113	394971,0520	1378870,8960
	7114	394981,9690	1378879,5830
	7115	394981,9701	1378879,5840
	7116	394980,1762	1378883,1990
	7117	395000,4527	1378893,1460
	7118	395028,1970	1378913,5210
	7119	395030,9090	1378908,0860
	7120	395030,9092	1378908,0860
	7121	395178,1373	1378980,3060
	7122	395178,1400	1378980,3000
	7123	395182,4800	1378971,0500
	7124	395184,1400	1378967,4600
	7125	395204,0700	1378924,8300
	7126	395253,9600	1378949,7400
	7127	395263,4900	1378954,5000
	7128	395267,3800	1378956,4300
	7129	395240,6100	1379010,9500
	7130	395240,6098	1379010,9500
	7131	395384,1496	1379081,3610
	7132	395459,5961	1378920,7270
	7133	395451,5200	1378916,3640
	7134	395443,5340	1378912,5530
	7135	395429,3539	1378904,9780
	7136	395426,9333	1378909,9940
	7137	395301,0402	1378847,8560
	7138	395276,4424	1378896,4670
	7139	395242,7749	1378879,9140
	7140	395257,0441	1378851,4330
	7141	395249,5639	1378847,9430
	7142	395259,3580	1378827,3130

Сведения о границах территориальной зоны застройки многоэтажными жилыми домами (Ж-4)

Сведения о характерных точках границ объекта	№ точки	Координаты	
		X	Y
	7143	395155,3367	1378778,7280
	7144	395192,9816	1378698,4300
	7145	395192,9834	1378698,4320
	7146	395199,8528	1378705,6710
	7147	395208,3776	1378714,6540
	7148	395201,0905	1378732,2230
	7149	395189,4265	1378760,3440
	7150	395284,1510	1378808,0090
	7151	395284,1538	1378808,0100
	7152	395290,2430	1378804,8630
	7153	395292,2618	1378803,8200
	7154	395292,2628	1378803,8200
	7155	395294,5364	1378804,9340
	7156	395294,5379	1378804,9350
	7157	395293,1816	1378807,7370
	7158	395293,1814	1378807,7380
	7159	395296,3256	1378809,2490
	7160	395296,3270	1378809,2460
	7161	395297,6641	1378806,4480
	7162	395300,4140	1378807,7470
	7163	395301,1355	1378815,9500
	7164	395311,7827	1378821,4480
	7165	395355,1439	1378843,8380
	7166	395355,1445	1378843,8360
	7167	395355,1490	1378843,8380
	7168	395398,9340	1378757,4320
	7169	395399,0143	1378757,2760
	7170	395390,5941	1378753,3510
	7171	395377,1290	1378746,7630
	7172	395375,2970	1378740,4490
	7173	395369,2960	1378737,4150
	7174	395363,6390	1378740,1710
	7175	395289,0220	1378703,6970
	7176	395283,9676	1378703,4900
	7177	395154,5456	1378630,0180
	7178	395108,3016	1378680,6190
	7179	395109,0300	1378681,2380
	7180	395077,3990	1378718,7090
	7181	395039,5120	1378763,6000
	7182	395039,0440	1378764,6440
	7183	395036,8000	1378769,1340
	7184	395036,1350	1378770,4330
	7185	395003,7663	1378835,6520

## Сведения о границах территориальной зоны застройки многоэтажными жилыми домами (Ж-4)

Сведения о характерных точках границ объекта	№ точки	Координаты	
		X	Y
	7186	395003,7640	1378835,6510
	7187	394991,1710	1378829,3080
	7113	394971,0520	1378870,8960
	7188	395073,3449	1380056,3550
	7189	395102,5726	1380025,6630
	7190	395144,2068	1380066,3000
	7191	395111,0758	1380100,8400
	7192	395077,1808	1380067,4300
	7188	395073,3449	1380056,3550
	7193	395098,3720	1380518,5790
	7194	395098,4010	1380520,7980
	7195	395098,4150	1380521,8820
	7196	395098,4450	1380523,6090
	7197	395099,0650	1380565,4300
	7198	395099,1710	1380572,3690
	7199	395099,2480	1380577,2890
	7200	395099,2840	1380580,1800
	7201	395114,3770	1380596,4370
	7202	395113,3110	1380597,4010
	7203	395112,7930	1380597,9120
	7204	395118,3590	1380603,7370
	7205	395118,8190	1380603,2990
	7206	395119,8150	1380602,2950
	7207	395125,3300	1380608,2340
	7208	395124,2218	1380609,0910
	7209	395128,1260	1380613,2710
	7210	395129,2210	1380612,4280
	7211	395136,7770	1380620,5560
	7212	395135,6750	1380621,3630
	7213	395139,9050	1380625,9000
	7214	395140,9710	1380625,0750
	7215	395141,5470	1380625,6950
	7216	395454,5075	1380324,2990
	7217	395472,5401	1380341,5160
	7218	395579,9428	1380239,2370
	7219	395625,5004	1380189,7590
	7220	395670,0814	1380141,3420
	7221	395667,4088	1380138,9040
	7222	395737,6334	1380061,5790
	7223	395801,2246	1379993,1410
	7224	395888,6471	1379896,8790
	7225	395897,2460	1379887,4110
	7226	395959,5883	1379818,7650

## Сведения о границах территориальной зоны застройки многоэтажными жилыми домами (Ж-4)

Сведения о характерных точках границ объекта	№ точки	Координаты	
		X	Y
	7227	395975,1865	1379738,0660
	7228	395979,4050	1379738,5150
	7229	395981,9762	1379727,6360
	7230	395983,3430	1379727,5470
	7231	395984,4240	1379727,5580
	7232	395989,8690	1379727,2480
	7233	395990,7310	1379716,8340
	7234	395990,3590	1379715,8200
	7235	395990,4280	1379714,8090
	7236	395991,2450	1379708,1330
	7237	395992,5450	1379698,9130
	7238	395989,2050	1379698,2630
	7239	395986,3580	1379697,6940
	7240	395983,9217	1379697,1720
	7241	395986,0966	1379687,0640
	7242	395989,2490	1379687,7400
	7243	395990,4900	1379679,5210
	7244	395990,7890	1379677,5460
	7245	395990,9210	1379676,7030
	7246	395992,5264	1379666,0600
	7247	395994,6580	1379666,4430
	7248	395998,7680	1379649,4810
	7249	395995,0383	1379648,7640
	7250	395997,8780	1379635,1550
	7251	395997,2922	1379635,0310
	7252	396000,1228	1379621,8760
	7253	396008,3570	1379623,2380
	7254	396010,0030	1379615,5180
	7255	396011,8390	1379606,9070
	7256	396014,1710	1379607,3860
	7257	396018,8470	1379587,1390
	7258	396007,1208	1379584,8310
	7259	396006,9146	1379551,4350
	7260	396008,7760	1379552,0990
	7261	396014,9890	1379554,2710
	7262	396018,5840	1379544,5140
	7263	396022,3620	1379519,0450
	7264	396023,1738	1379513,5720
	7265	396006,6338	1379505,9510
	7266	395984,0970	1379504,0102
	7267	395983,7800	1379504,5600
	7268	395976,8200	1379504,2000
	7269	395932,9600	1379501,6600

## Сведения о границах территориальной зоны застройки многоэтажными жилыми домами (Ж-4)

Сведения о характерных точках границ объекта	№ точки	Координаты	
		X	Y
	7270	395933,2500	1379501,0000
	7271	395933,5879	1379499,6604
	7272	395883,3841	1379495,3370
	7273	395755,6689	1379771,2160
	7274	395749,7751	1379784,4610
	7275	395705,4393	1379878,9310
	7276	395558,0677	1380034,2250
	7277	395389,5582	1380211,7710
	7278	395365,2496	1380237,3830
	7279	395365,2499	1380237,3830
	7280	395329,8606	1380274,6709
	7281	395299,1900	1380306,8100
	7282	395295,0600	1380311,1600
	7283	395278,4800	1380328,5300
	7284	395278,6204	1380328,6602
	7193	395098,3720	1380518,5790
	7285	395276,2624	1379425,1370
	7286	395276,3616	1379425,1830
	7287	395276,3617	1379425,1830
	7288	395292,0443	1379432,5476
	7289	395294,0800	1379434,5400
	7290	395294,7732	1379433,8291
	7291	395294,7737	1379433,8293
	7292	395294,0800	1379434,5400
	7293	395295,5500	1379435,9800
	7294	395296,7420	1379434,7537
	7295	395297,5382	1379435,1276
	7296	395298,1000	1379435,6700
	7297	395298,1051	1379435,6650
	7298	395301,2400	1379438,7400
	7299	395302,4946	1379437,4551
	7300	395373,0922	1379470,6080
	7301	395461,8873	1379512,3060
	7302	395471,9734	1379489,8110
	7303	395506,6631	1379506,3410
	7304	395502,1689	1379516,0330
	7305	395507,8882	1379518,4990
	7306	395507,3232	1379519,4940
	7307	395533,2454	1379531,3420
	7308	395530,6098	1379537,3530
	7309	395535,9838	1379539,9990
	7310	395535,3652	1379541,2830
	7311	395557,8505	1379552,0810

## Сведения о границах территориальной зоны застройки многоэтажными жилыми домами (Ж-4)

Сведения о характерных точках границ объекта	№ точки	Координаты	
		X	Y
	7312	395558,5272	1379550,7950
	7313	395563,8987	1379553,2660
	7314	395567,0975	1379546,1450
	7315	395569,8439	1379547,5530
	7316	395569,4588	1379548,9510
	7317	395592,6329	1379559,2740
	7318	395593,1944	1379558,0480
	7319	395598,3306	1379560,2910
	7320	395602,3472	1379551,7500
	7321	395618,9617	1379559,5190
	7322	395629,5682	1379564,2080
	7323	395627,2283	1379569,4850
	7324	395620,5848	1379582,8050
	7325	395644,8829	1379594,6190
	7326	395664,7405	1379604,1800
	7327	395688,7910	1379614,9550
	7328	395738,2048	1379637,5108
	7329	395745,6245	1379623,1990
	7330	395753,0400	1379608,8800
	7331	395765,1610	1379566,4910
	7332	395803,8910	1379484,9680
	7333	395805,3510	1379476,4780
	7334	395803,5990	1379462,0060
	7335	395803,5968	1379462,0000
	7336	395727,6635	1379381,5240
	7337	395373,5640	1379216,5550
	7338	395338,3238	1379292,0984
	7339	395337,6700	1379291,5700
	7340	395337,4308	1379294,0128
	7341	395327,2966	1379315,7370
	7285	395276,2624	1379425,1370
	7342	395360,7398	1378858,2380
	7343	395432,2840	1378898,9050
	7344	395432,2835	1378898,9060
	7345	395461,9300	1378915,7580
	7346	395510,8620	1378809,4080
	7347	395423,9770	1378768,9040
	7348	395416,2922	1378765,3300
	7349	395410,3770	1378762,5780
	7350	395408,1360	1378767,4000
	7351	395365,6065	1378848,9060
	7352	395365,6081	1378848,9060
	7342	395360,7398	1378858,2380

## Сведения о границах территориальной зоны застройки многоэтажными жилыми домами (Ж-4)

Сведения о характерных точках границ объекта	№ точки	Координаты	
		X	Y
	7353	395434,0060	1379104,5920
	7354	395574,6130	1379170,8460
	7355	395734,3370	1379244,5790
	7356	395914,9145	1379328,6520
	7357	396005,6323	1379124,9010
	7358	395984,0304	1379115,2340
	7359	395981,8690	1379119,8730
	7360	395941,9810	1379101,2950
	7361	395938,6050	1379108,5440
	7362	395852,9000	1379071,3280
	7363	395850,5640	1379075,5660
	7364	395846,3880	1379077,0260
	7365	395844,5880	1379077,3510
	7366	395838,8470	1379070,5950
	7367	395838,0480	1379072,4310
	7368	395828,5140	1379068,2700
	7369	395831,3170	1379061,8570
	7370	395828,0140	1379060,4180
	7371	395825,2110	1379066,8280
	7372	395812,3850	1379061,2250
	7373	395815,1800	1379054,8120
	7374	395789,0650	1379043,4130
	7375	395791,0580	1379038,8360
	7376	395783,2610	1379035,4310
	7377	395780,8670	1379040,9380
	7378	395764,8290	1379033,9300
	7379	395770,9581	1379019,8820
	7380	395624,3327	1378954,2660
	7381	395665,2838	1378865,6340
	7382	395646,8584	1378856,4910
	7383	395589,3135	1378830,2670
	7384	395583,4538	1378842,9130
	7385	395560,7131	1378832,6300
	7386	395515,5053	1378929,6630
	7387	395515,5010	1378929,6610
	7388	395480,6659	1379004,4420
	7353	395434,0060	1379104,5920
	7389	396043,7030	1381594,5220
	7390	396047,0100	1381598,0660
	7391	396056,6060	1381608,3560
	7392	396058,0880	1381609,9330
	7393	396066,4170	1381618,8710
	7394	396066,2890	1381619,0100

Сведения о границах территориальной зоны застройки многоэтажными жилыми домами (Ж-4)

Сведения о характерных точках границ объекта	№ точки	Координаты	
		X	Y
	7395	396081,7470	1381635,4530
	7396	396093,1390	1381647,6950
	7397	396102,4702	1381657,6600
	7398	396104,1620	1381659,4670
	7399	396115,7210	1381671,8150
	7400	396117,4660	1381673,5700
	7401	396127,5950	1381684,5240
	7402	396151,3310	1381709,8730
	7403	396155,3640	1381714,1910
	7404	396160,8060	1381720,0200
	7405	396159,9380	1381720,9550
	7406	396159,2040	1381721,7360
	7407	396163,1090	1381725,9590
	7408	396163,8360	1381726,6270
	7409	396167,2190	1381730,3790
	7410	396169,5920	1381733,0030
	7411	396170,4900	1381732,1310
	7412	396171,3220	1381731,2950
	7413	396175,7790	1381736,0730
	7414	396182,8700	1381743,6690
	7415	396182,4950	1381744,0410
	7416	396184,3740	1381746,8550
	7417	396185,2060	1381748,0920
	7418	396185,4550	1381747,9900
	7419	396186,5200	1381747,5850
	7420	396187,5020	1381748,6400
	7421	396227,9810	1381792,0160
	7422	396227,2760	1381792,4760
	7423	396225,1010	1381793,8960
	7424	396236,1170	1381803,5540
	7425	396246,5850	1381815,1030
	7426	396250,2060	1381818,9060
	7427	396256,3160	1381825,3370
	7428	396257,0930	1381824,8590
	7429	396258,0680	1381824,2530
	7430	396269,0910	1381836,0680
	7431	396268,0320	1381836,7980
	7432	396267,5500	1381837,1190
	7433	396272,2190	1381842,2840
	7434	396273,9490	1381844,1860
	7435	396278,2080	1381848,8540
	7436	396278,9640	1381848,5440
	7437	396279,8730	1381848,1570



Сведения о границах территориальной зоны застройки многоэтажными жилыми домами (Ж-4)

Сведения о характерных точках границ объекта	№ точки	Координаты	
		X	Y
	7438	396280,2340	1381848,0150
	7439	396282,4940	1381850,4200
	7440	396288,9070	1381857,2970
	7441	396290,3810	1381858,8880
	7442	396295,7720	1381864,6700
	7443	396302,6560	1381872,0350
	7444	396306,2370	1381876,0500
	7445	396308,3280	1381878,4230
	7446	396312,2740	1381882,8540
	7447	396312,5840	1381882,6710
	7448	396313,2780	1381883,4310
	7449	396312,7630	1381883,7260
	7450	396311,9340	1381884,1970
	7451	396310,8140	1381884,8470
	7452	396319,6470	1381894,8480
	7453	396321,5560	1381897,0090
	7454	396322,7280	1381896,0820
	7455	396324,0960	1381895,0080
	7456	396329,5970	1381900,9400
	7457	396402,6000	1381979,2500
	7458	396403,9910	1381980,7320
	7459	396412,9880	1381990,3720
	7460	396416,3650	1381993,9710
	7461	396423,1570	1382001,2310
	7462	396428,2960	1382006,7170
	7463	396428,3400	1382006,7240
	7464	396435,7280	1382001,8480
	7465	396439,7320	1382002,0230
	7466	396443,3130	1382002,6510
	7467	396444,4150	1382002,7200
	7468	396447,4920	1382003,0780
	7469	396452,2190	1382003,4970
	7470	396463,2420	1382007,5850
	7471	396491,9050	1382010,9180
	7472	396527,3870	1382010,5460
	7473	396533,2410	1382009,2280
	7474	396543,0930	1382007,0530
	7475	396661,0640	1382025,2190
	7476	396678,0840	1382027,8320
	7477	396682,9500	1382021,2440
	7478	396682,7450	1382020,9520
	7479	396683,6610	1382020,2730
	7480	396692,8780	1382007,7610

Сведения о границах территориальной зоны застройки многоэтажными жилыми домами (Ж-4)

Сведения о характерных точках границ объекта	№ точки	Координаты	
		X	Y
	7481	396695,7390	1382010,9400
	7482	396695,7610	1382011,7790
	7483	396697,9510	1382016,1480
	7484	396705,7660	1382026,2520
	7485	396710,8960	1382020,8270
	7486	396712,8660	1382022,0810
	7487	396764,5201	1381947,2410
	7488	396803,6141	1381874,2760
	7489	396802,4910	1381873,5500
	7490	396797,0090	1381868,5280
	7491	396790,5410	1381870,4730
	7492	396768,9360	1381873,5980
	7493	396763,2750	1381873,1810
	7494	396736,0720	1381875,2980
	7495	396660,1590	1381884,1860
	7496	396635,6750	1381886,4490
	7497	396632,1310	1381886,7780
	7498	396543,9100	1381899,4720
	7499	396516,2580	1381883,9020
	7500	396510,1260	1381878,1970
	7501	396497,4350	1381871,3160
	7502	396494,6100	1381872,2110
	7503	396483,9330	1381866,0970
	7504	396423,6720	1381828,1220
	7505	396418,7990	1381825,2860
	7506	396414,0400	1381822,2860
	7507	396409,3710	1381819,1210
	7508	396408,0020	1381818,1320
	7509	396401,6190	1381823,3990
	7510	396375,8900	1381792,8270
	7511	396333,3960	1381738,7810
	7512	396287,8340	1381690,5030
	7513	396271,5840	1381673,2780
	7514	396263,1920	1381664,3830
	7515	396248,1870	1381648,4950
	7516	396240,7160	1381640,5630
	7517	396221,9800	1381625,3390
	7518	396222,4730	1381624,6240
	7519	396204,2590	1381610,2540
	7520	396187,4950	1381597,0410
	7521	396183,6330	1381594,0000
	7522	396176,8041	1381588,7110
	7523	396144,8722	1381563,9800

Сведения о границах территориальной зоны застройки многоэтажными жилыми домами (Ж-4)

Сведения о характерных точках границ объекта	№ точки	Координаты	
		X	Y
	7524	396127,3250	1381569,7100
	7525	396068,9430	1381586,9380
	7389	396043,7030	1381594,5220
	7526	396500,5000	1383900,1900
	7527	396511,5800	1383949,7600
	7528	396512,0100	1383951,6100
	7529	396514,6300	1383955,5100
	7530	396519,4600	1383962,7000
	7531	396525,4200	1383958,6700
	7532	396527,9500	1383956,9500
	7533	396528,7500	1383958,1000
	7534	396532,5300	1383963,5700
	7535	396552,4500	1383992,3600
	7536	396639,3700	1384119,0800
	7537	396647,7800	1384131,7200
	7538	396659,0200	1384147,4500
	7539	396679,8600	1384132,5600
	7540	396826,2300	1384028,0800
	7541	396895,0900	1383976,2600
	7542	396925,0600	1383953,7100
	7543	396946,9100	1383936,6600
	7544	396954,8600	1383930,4600
	7545	396875,0100	1383855,8400
	7546	396863,8300	1383845,3800
	7547	396801,0600	1383786,6900
	7548	396796,8800	1383783,2000
	7549	396784,0300	1383770,6100
	7550	396788,9482	1383765,9517
	7551	396786,1200	1383753,2400
	7552	396782,2300	1383748,2400
	7553	396778,9800	1383744,0600
	7554	396775,7000	1383739,8500
	7555	396753,6463	1383756,3670
	7556	396751,6682	1383757,9270
	7557	396733,9400	1383772,9000
	7558	396730,8500	1383775,5100
	7559	396729,6544	1383774,0410
	7560	396722,0642	1383764,7430
	7561	396717,9281	1383759,8320
	7562	396717,4825	1383759,3270
	7563	396715,8753	1383759,0630
	7564	396710,8609	1383762,1370
	7565	396710,8600	1383762,1300

Сведения о границах территориальной зоны застройки многоэтажными жилыми домами (Ж-4)

Сведения о характерных точках границ объекта	№ точки	Координаты	
		X	Y
	7566	396702,1400	1383767,4800
	7567	396694,8100	1383773,7700
	7568	396690,3268	1383777,5773
	7569	396688,3100	1383779,2900
	7570	396630,9900	1383818,5500
	7571	396613,8200	1383799,3200
	7572	396600,1800	1383810,3900
	7573	396598,1300	1383808,2200
	7574	396577,0700	1383826,1400
	7575	396584,3600	1383834,6300
	7576	396567,7833	1383845,8980
	7526	396500,5000	1383900,1900
	7577	396673,1970	1382214,2700
	7578	396674,8980	1382218,3980
	7579	396676,2480	1382221,6470
	7580	396675,4010	1382222,0010
	7581	396673,3082	1382222,8680
	7582	396676,1280	1382229,6620
	7583	396683,6360	1382247,7520
	7584	396683,0330	1382248,0030
	7585	396683,1390	1382247,9600
	7586	396685,9790	1382254,8510
	7587	396690,3300	1382265,3480
	7588	396700,2430	1382271,4730
	7589	396700,5350	1382271,6560
	7590	396710,6600	1382277,9450
	7591	396714,6020	1382278,8170
	7592	396720,1320	1382281,2440
	7593	396731,3380	1382295,5010
	7594	396713,4822	1382307,1420
	7595	396748,4599	1382350,0470
	7596	396754,8580	1382345,2640
	7597	396753,1170	1382343,0420
	7598	396759,9210	1382337,7020
	7599	396761,7925	1382340,0800
	7600	396770,9794	1382333,2130
	7601	396769,5390	1382330,8260
	7602	396776,4660	1382326,5740
	7603	396777,5808	1382328,2780
	7604	396841,9801	1382280,1360
	7605	396842,6675	1382271,3754
	7606	396843,2900	1382271,3600
	7607	396858,7138	1382066,8739

Сведения о границах территориальной зоны застройки многоэтажными жилыми домами (Ж-4)

Сведения о характерных точках границ объекта	№ точки	Координаты	
		X	Y
	7608	396856,3900	1382029,8600
	7609	396858,2100	1382030,0800
	7610	396859,3500	1382024,7800
	7611	396856,5700	1382024,4400
	7612	396856,7800	1382022,6600
	7613	396856,0600	1382003,7400
	7614	396857,1600	1381998,4900
	7615	396861,8500	1381996,6800
	7616	396869,9900	1381993,5700
	7617	396874,8400	1381979,8400
	7618	396875,5100	1381979,9500
	7619	396876,0700	1381975,9200
	7620	396865,5800	1381974,4800
	7621	396869,8400	1381956,7700
	7622	396884,0200	1381894,7900
	7623	396889,8500	1381924,8900
	7624	396892,8200	1381924,6400
	7625	396890,7800	1381954,8600
	7626	396895,3300	1381953,1100
	7627	396899,5100	1381951,5100
	7628	396914,4600	1381945,8200
	7629	396914,5000	1381922,9000
	7630	396919,4200	1381922,5000
	7631	396912,2600	1381890,5600
	7632	396886,9500	1381891,2600
	7633	396890,8900	1381872,7600
	7634	396949,7308	1381868,9206
	7635	396949,7300	1381868,9100
	7636	396949,0860	1381859,9280
	7637	396876,3810	1381826,3190
	7638	396874,3061	1381825,3600
	7639	396855,5117	1381816,2100
	7640	396779,5008	1381958,7840
	7641	396727,4198	1382031,3760
	7642	396734,2960	1382035,8324
	7643	396730,8500	1382041,1600
	7644	396734,6100	1382044,7200
	7645	396738,5834	1382038,6109
	7646	396738,5835	1382038,6110
	7647	396734,6080	1382044,7240
	7648	396737,1520	1382047,6550
	7649	396737,1515	1382047,6560
	7650	396728,9250	1382058,9560

Сведения о границах территориальной зоны застройки многоэтажными жилыми домами (Ж-4)

Сведения о характерных точках границ объекта	№ точки	Координаты	
		X	Y
	7651	396728,7686	1382058,8800
	7652	396687,1872	1382118,9050
	7653	396676,6476	1382186,3270
	7654	396678,8180	1382191,8450
	7655	396674,7520	1382200,0060
	7656	396679,4600	1382211,6820
	7657	396674,6530	1382213,6610
	7577	396673,1970	1382214,2700
	7658	396681,6952	1382248,5580
	7659	396681,6955	1382248,5590
	7660	396682,2160	1382248,3430
	7661	396682,2919	1382248,3110
	7658	396681,6952	1382248,5580
	7662	396850,0800	1382429,2000
	7663	396936,3300	1382524,7300
	7664	396980,1400	1382491,9700
	7665	396982,9200	1382476,6200
	7666	397012,6194	1382446,6410
	7667	397015,5700	1382448,5400
	7668	397021,1600	1382440,8900
	7669	396922,4600	1382345,7800
	7670	396923,9669	1382350,7930
	7671	396904,7100	1382369,8700
	7672	396925,4700	1382399,8900
	7673	396911,0800	1382409,8400
	7674	396908,2300	1382405,7300
	7675	396892,2000	1382416,8200
	7662	396850,0800	1382429,2000
	7676	399263,9509	1382826,8790
	7677	399292,4614	1382881,7430
	7678	399358,8984	1383009,5910
	7679	399471,5278	1383229,9480
	7680	399540,2477	1383350,8620
	7681	399551,6496	1383344,5200
	7682	399557,5100	1383355,0200
	7683	399584,5400	1383339,6100
	7684	399601,5000	1383330,7600
	7685	399595,5001	1383320,2310
	7686	399595,5055	1383320,2280
	7687	399590,1640	1383310,8580
	7688	399695,7220	1383249,9690
	7689	399697,1859	1383252,4760
	7690	399699,5690	1383256,5570

Сведения о границах территориальной зоны застройки многоэтажными жилыми домами (Ж-4)

Сведения о характерных точках границ объекта	№ точки	Координаты	
		X	Y
	7691	399703,4200	1383254,2580
	7692	399713,0670	1383248,5310
	7693	399715,5590	1383246,8150
	7694	399736,2080	1383234,9160
	7695	399735,2110	1383233,1900
	7696	399739,5330	1383230,6640
	7697	399742,9530	1383228,6420
	7698	399753,2252	1383223,1850
	7699	399686,8659	1383106,4700
	7700	399644,2295	1383031,3400
	7701	399566,7546	1382894,8190
	7702	399457,5549	1382702,3950
	7676	399263,9509	1382826,8790
	7703	399740,8609	1383705,6860
	7704	399750,8367	1383718,0390
	7705	399755,4222	1383723,7120
	7706	399758,3465	1383727,3190
	7707	399759,3249	1383728,5350
	7708	399766,8146	1383737,8050
	7709	399768,0883	1383739,3760
	7710	399769,1481	1383740,6910
	7711	399770,9517	1383742,9240
	7712	399772,0829	1383744,3280
	7713	399772,6332	1383745,0090
	7714	399773,7336	1383746,3630
	7715	399774,8035	1383747,6880
	7716	399775,8634	1383749,0020
	7717	399778,0542	1383751,7100
	7718	399828,6729	1383760,8960
	7719	399830,7050	1383761,2640
	7720	399832,7628	1383761,6360
	7721	399837,7267	1383762,5340
	7722	399842,6232	1383763,4180
	7723	399920,3274	1383777,5110
	7724	399962,5196	1383785,1640
	7725	399962,0486	1383787,8510
	7726	399964,3306	1383788,2360
	7727	399964,3300	1383788,2400
	7728	400059,2800	1383805,5400
	7729	400059,2812	1383805,5450
	7730	400234,5205	1383837,4270
	7731	400234,5205	1383837,4260
	7732	400355,3034	1383859,4000

## Сведения о границах территориальной зоны застройки многоэтажными жилыми домами (Ж-4)

Сведения о характерных точках границ объекта	№ точки	Координаты	
		X	Y
	7733	400591,5636	1383902,0930
	7734	400597,9791	1383831,1850
	7735	400600,4636	1383798,5400
	7736	400603,0347	1383764,5930
	7737	400603,5060	1383764,6080
	7738	400604,1301	1383756,0970
	7739	400607,1724	1383727,5180
	7740	400607,8139	1383717,2080
	7741	400607,6630	1383717,1250
	7742	400608,2330	1383705,3870
	7743	400608,9630	1383697,5030
	7744	400609,8420	1383687,3670
	7745	400610,2260	1383683,9900
	7746	400610,3658	1383684,0020
	7747	400613,5822	1383651,6070
	7748	400616,4851	1383622,2680
	7749	400617,8765	1383622,3460
	7750	400619,3881	1383604,2700
	7751	400620,6848	1383590,5570
	7752	400619,8508	1383590,5000
	7753	400623,2707	1383559,6150
	7754	400623,5988	1383555,3910
	7755	400623,8574	1383551,9440
	7756	400624,1763	1383547,8600
	7757	400624,1800	1383547,8600
	7758	400626,8400	1383512,8700
	7759	400627,4100	1383505,5400
	7760	400627,8200	1383499,3200
	7761	400629,6400	1383479,9600
	7762	400631,8700	1383448,8900
	7763	400619,4200	1383424,5100
	7764	400606,8900	1383421,3200
	7765	400623,2300	1383361,4700
	7766	400629,9300	1383351,5900
	7767	400636,9700	1383317,0100
	7768	400669,7000	1383263,7600
	7769	400689,3200	1383227,0300
	7770	400711,9400	1383192,6100
	7771	400711,9428	1383192,6110
	7772	400738,7691	1383151,7930
	7773	400720,5717	1383124,0490
	7774	400712,8264	1383104,9440
	7775	400712,8300	1383104,9400



Сведения о границах территориальной зоны застройки многоэтажными жилыми домами (Ж-4)

Сведения о характерных точках границ объекта	№ точки	Координаты	
		X	Y
	7776	400695,0000	1383060,9300
	7777	400680,6900	1383011,1700
	7778	400680,6893	1383011,1690
	7779	400675,4682	1382993,0070
	7780	400669,4306	1382961,0710
	7781	400669,4300	1382961,0700
	7782	400660,0900	1382911,6600
	7783	400649,7200	1382903,6200
	7784	400355,3100	1383067,6200
	7785	400342,5300	1383039,9400
	7786	400340,4200	1383038,4600
	7787	400294,3900	1383064,3800
	7788	400293,2500	1383065,0200
	7789	400268,6500	1383078,8700
	7790	400167,5000	1383135,7900
	7791	399856,1800	1383313,2900
	7792	399854,5500	1383316,0500
	7793	399850,9800	1383320,8400
	7794	399829,2500	1383363,3500
	7795	399787,9800	1383520,4300
	7796	399781,4300	1383545,3300
	7797	399778,4500	1383556,7000
	7798	399775,4200	1383563,1200
	7799	399764,2700	1383613,0700
	7703	399740,8609	1383705,6860
	7800	400994,5335	1385852,9060
	7801	401020,7590	1385856,7080
	7802	401050,4630	1385861,2190
	7803	401078,8240	1385865,3000
	7804	401099,7890	1385869,0960
	7805	401129,5000	1385873,7640
	7806	401147,5460	1385880,2170
	7807	401153,9770	1385888,0030
	7808	401155,8570	1385898,9270
	7809	401157,3390	1385907,9280
	7810	401159,7400	1385912,8230
	7811	401187,9660	1385938,1570
	7812	401190,3530	1385940,0220
	7813	401202,1130	1385946,2790
	7814	401212,3730	1385948,7420
	7815	401235,6240	1385960,8090
	7816	401247,7640	1385967,1380
	7817	401262,6480	1385971,2080

Сведения о границах территориальной зоны застройки многоэтажными жилыми домами (Ж-4)

Сведения о характерных точках границ объекта	№ точки	Координаты	
		X	Y
	7818	401274,0330	1385971,4820
	7819	401296,3710	1385970,8540
	7820	401326,5600	1385969,0950
	7821	401366,8160	1385966,1530
	7822	401396,5520	1385963,6490
	7823	401396,5716	1385963,6530
	7824	401406,9220	1385962,7840
	7825	401432,3990	1385958,0240
	7826	401434,5670	1385957,8710
	7827	401452,5840	1385869,7670
	7828	401454,3012	1385861,6020
	7829	401390,7352	1385848,6370
	7830	401407,3021	1385768,8700
	7831	401032,1403	1385686,8470
	7800	400994,5335	1385852,9060
	7832	403672,8672	1379368,1970
	7833	403681,9068	1379693,8000
	7834	403783,1529	1379694,4510
	7835	403838,7134	1379692,8110
	7836	403820,2371	1379268,7980
	7837	403806,1129	1379268,1828
	7838	403806,1200	1379268,1200
	7839	403763,0400	1379266,0200
	7840	403763,0423	1379266,3069
	7841	403759,6246	1379266,1580
	7842	403758,4872	1379285,4759
	7843	403756,6100	1379285,6300
	7844	403751,6700	1379369,5200
	7845	403734,5076	1379369,2298
	7846	403734,5000	1379369,6500
	7847	403734,1693	1379369,6452
	7848	403729,6300	1379369,5800
	7849	403729,1000	1379369,5800
	7850	403729,1043	1379369,3899
	7851	403729,1100	1379369,1400
	7852	403713,4400	1379368,8800
	7832	403672,8672	1379368,1970
	7853	404146,4950	1378627,2580
	7854	404410,4797	1378615,1340
	7855	404411,3700	1378634,6800
	7856	404414,3000	1378699,0100
	7857	404414,8726	1378711,5820
	7858	404449,3393	1378710,0680

Сведения о границах территориальной зоны застройки многоэтажными жилыми домами (Ж-4)

Сведения о характерных точках границ объекта	№ точки	Координаты	
		X	Y
	7859	404470,8782	1378709,1210
	7860	404467,3740	1378612,5210
	7861	404460,2990	1378382,9130
	7862	404205,1650	1378390,5070
	7863	404146,5226	1378451,8450
	7853	404146,4950	1378627,2580
	7864	404533,9025	1378380,8050
	7865	404536,0300	1378502,8000
	7866	404535,3300	1378596,5000
	7867	404535,2126	1378612,2150
	7868	404565,0566	1378611,0950
	7869	404565,0567	1378611,0955
	7870	404838,1300	1378599,3500
	7871	404848,4569	1378857,5463
	7872	404637,1317	1378866,3076
	7873	404637,1317	1378866,3080
	7874	404639,8814	1378929,8410
	7875	404644,1603	1379028,7060
	7876	404647,0736	1379096,0180
	7877	404773,4933	1379092,5040
	7878	404773,0580	1379080,5960
	7879	404772,9850	1379078,5990
	7880	404770,1340	1379007,1690
	7881	404851,9222	1379002,9060
	7882	404850,4505	1378941,1740
	7883	404862,7020	1378941,9360
	7884	404870,7287	1378942,4349
	7885	404874,3800	1378942,6600
	7886	404874,3798	1378942,6619
	7887	404874,3820	1378942,6620
	7888	404874,3200	1378943,2500
	7889	404877,7648	1378942,9405
	7890	404877,7436	1378942,7130
	7891	404877,7200	1378942,5100
	7892	404893,9900	1378943,5100
	7893	404893,9800	1378942,9300
	7894	404893,9820	1378942,9302
	7895	404893,9820	1378942,9290
	7896	404919,1014	1378944,9660
	7897	404939,3079	1378946,6037
	7898	404942,4700	1378946,8600
	7899	404946,1000	1378948,1300
	7900	404954,2700	1378951,2800

Сведения о границах территориальной зоны застройки многоэтажными жилыми домами (Ж-4)

Сведения о характерных точках границ объекта	№ точки	Координаты	
		X	Y
	7901	404958,6249	1378952,9609
	7902	404963,7810	1378954,9080
	7903	404979,5405	1378960,1274
	7904	404985,1600	1378961,9600
	7905	404985,7946	1378964,0689
	7906	404985,8160	1378964,1240
	7907	404996,5910	1378967,0810
	7908	404996,6229	1378967,0870
	7909	404996,6300	1378967,0600
	7910	405000,9830	1378968,3610
	7911	405033,5235	1378849,4530
	7912	405055,3557	1378790,6860
	7913	405082,4669	1378739,2510
	7914	405139,6763	1378662,8890
	7915	405226,5033	1378584,6410
	7916	405267,3383	1378557,7330
	7917	405266,8149	1378480,4570
	7918	405131,1398	1378486,4500
	7919	405127,3326	1378361,9590
	7920	405059,3798	1378364,2690
	7921	404918,6708	1378369,0520
	7922	404836,8921	1378372,4430
	7864	404533,9025	1378380,8050
	7923	404566,4500	1379384,1200
	7924	404567,4000	1379415,3900
	7925	404567,5500	1379420,3600
	7926	404568,4000	1379420,3300
	7927	404568,5100	1379422,9800
	7928	404567,6300	1379423,0100
	7929	404567,9400	1379433,0800
	7930	404582,8600	1379432,3100
	7931	404584,7600	1379469,2700
	7932	404603,0000	1379468,3300
	7933	404626,1900	1379467,1400
	7934	404637,1800	1379466,5800
	7935	404638,3800	1379466,5100
	7936	404657,2300	1379465,5500
	7937	404658,4300	1379465,4800
	7938	404667,1700	1379465,0300
	7939	404666,7800	1379452,6200
	7940	404666,7400	1379451,2600
	7941	404666,4600	1379442,3300
	7942	404666,4200	1379441,1300

Сведения о границах территориальной зоны застройки многоэтажными жилыми домами (Ж-4)

Сведения о характерных точках границ объекта	№ точки	Координаты	
		X	Y
	7943	404665,4900	1379411,8700
	7944	404664,5200	1379380,9600
	7923	404566,4500	1379384,1200
	7945	407366,3273	1376884,7900
	7946	407403,8609	1376942,9600
	7947	407419,1690	1376935,8780
	7948	407420,4500	1376935,2530
	7949	407422,4759	1376936,2080
	7950	407446,8895	1376921,7700
	7951	407669,0782	1376870,0040
	7952	407669,1110	1376879,9800
	7953	407712,5649	1376861,9840
	7954	407724,2027	1376839,8170
	7955	407731,1488	1376839,6140
	7956	407753,5691	1376895,2150
	7957	407761,3490	1376894,1220
	7958	407761,1374	1376898,2180
	7959	407813,2437	1376874,6620
	7960	407821,8350	1376842,3000
	7961	407862,0274	1376786,4610
	7962	407884,5028	1376704,9840
	7963	407880,1854	1376628,7990
	7964	407866,5383	1376635,5600
	7965	407709,0677	1376713,5740
	7966	407678,0988	1376728,9170
	7967	407591,0859	1376771,6180
	7945	407366,3273	1376884,7900
	7968	408073,6000	1376441,0980
	7969	408075,7200	1376442,5550
	7970	408076,7130	1376443,2410
	7971	408115,9510	1376470,2910
	7972	408182,9720	1376406,5760
	7973	408200,0390	1376390,3120
	7974	408190,8960	1376381,8730
	7975	408187,7562	1376379,0580
	7976	408212,2522	1376354,9540
	7977	408215,6390	1376357,7100
	7978	408221,2600	1376362,2980
	7979	408250,9020	1376338,0950
	7980	408263,1190	1376342,2710
	7981	408279,6420	1376319,7980
	7982	408262,0275	1376305,9750
	7983	408403,3923	1376166,8730

Сведения о границах территориальной зоны застройки многоэтажными жилыми домами (Ж-4)

Сведения о характерных точках границ объекта	№ точки	Координаты	
		X	Y
	7984	408624,6121	1376026,6400
	7985	408629,3148	1376023,5780
	7986	408627,4359	1376020,2260
	7987	408647,1992	1375993,1330
	7988	408661,9689	1375981,1390
	7989	408695,3716	1375965,6160
	7990	408705,8100	1375962,5120
	7991	408718,6144	1375960,5360
	7992	408729,0527	1375960,2540
	7993	408738,0993	1375960,8190
	7994	408741,7179	1375959,5490
	7995	408816,0390	1375929,7740
	7996	408848,1520	1375916,2580
	7997	408847,1518	1375909,6960
	7998	408816,1379	1375821,1330
	7999	408827,1970	1375817,2910
	8000	408827,3940	1375817,8610
	8001	408829,3360	1375817,1930
	8002	408829,1310	1375816,6270
	8003	408835,3730	1375814,4630
	8004	408831,0243	1375801,9170
	8005	408830,1530	1375799,4030
	8006	408823,8210	1375801,6040
	8007	408823,7000	1375801,2420
	8008	408821,9480	1375801,8480
	8009	408822,0690	1375802,2090
	8010	408793,8910	1375811,9910
	8011	408794,6981	1375814,3110
	8012	408607,0463	1375878,3390
	8013	408606,2716	1375878,6040
	8014	408608,8029	1375885,7480
	8015	408602,2099	1375889,3100
	8016	408471,2433	1375970,8020
	8017	408389,6153	1376059,2080
	8018	408379,3593	1376069,7790
	8019	408152,0905	1376307,7080
	8020	408143,5144	1376315,7850
	8021	408142,3910	1376338,3910
	7968	408073,6000	1376441,0980
	8022	408910,9348	1375732,2320
	8023	408957,6914	1375871,4040
	8024	408963,8747	1375889,7100
	8025	408968,4105	1375888,3653

## Сведения о границах территориальной зоны застройки многоэтажными жилыми домами (Ж-4)

Сведения о характерных точках границ объекта	№ точки	Координаты	
		X	Y
	8026	408968,4100	1375888,3600
	8027	408968,4475	1375888,3558
	8028	408995,2296	1375881,6070
	8029	409000,7149	1375902,0420
	8030	409098,7473	1375882,9510
	8031	409102,7622	1375882,1700
	8032	409102,8410	1375876,9320
	8033	409102,6730	1375869,9350
	8034	409126,9820	1375872,6910
	8035	409127,2630	1375870,4680
	8036	409127,7090	1375866,7410
	8037	409128,4130	1375861,0800
	8038	409132,6950	1375861,0730
	8039	409221,3790	1375880,8560
	8040	409221,0680	1375882,6300
	8041	409221,0610	1375882,6300
	8042	409219,6920	1375890,3240
	8043	409227,6240	1375893,0400
	8044	409233,0880	1375894,2730
	8045	409233,2590	1375893,4920
	8046	409236,8730	1375894,3060
	8047	409236,6980	1375895,0910
	8048	409283,6550	1375905,8620
	8049	409287,4470	1375906,8290
	8050	409287,9550	1375906,8770
	8051	409288,5200	1375901,2050
	8052	409296,4700	1375902,0080
	8053	409298,6750	1375893,5580
	8054	409299,1178	1375891,8270
	8055	409363,2049	1375904,8380
	8056	409389,0697	1375910,1330
	8057	409388,8300	1375910,9140
	8058	409392,1260	1375911,9180
	8059	409392,4165	1375910,8180
	8060	409396,3989	1375911,6330
	8061	409395,9540	1375913,0780
	8062	409399,6920	1375914,2130
	8063	409403,1380	1375915,2500
	8064	409406,7440	1375916,3560
	8065	409410,0730	1375917,3600
	8066	409410,9209	1375914,6060
	8067	409446,3411	1375921,8570
	8068	409461,7203	1375928,3490

Сведения о границах территориальной зоны застройки многоэтажными жилыми домами (Ж-4)

Сведения о характерных точках границ объекта	№ точки	Координаты	
		X	Y
	8069	409460,9390	1375929,0910
	8070	409464,6840	1375933,2040
	8071	409467,3161	1375930,7100
	8072	409478,3221	1375935,3560
	8073	409489,7129	1375918,3900
	8074	409486,2954	1375909,3830
	8075	409488,0260	1375891,9790
	8076	409502,0206	1375732,1500
	8077	409358,7837	1375715,1910
	8078	409358,7079	1375716,1050
	8079	409358,2511	1375721,6140
	8080	409357,6095	1375728,8740
	8081	409352,6291	1375785,2300
	8082	409352,6283	1375785,2370
	8083	409352,6300	1375785,2400
	8084	409349,7162	1375813,2860
	8085	409349,7200	1375813,2900
	8086	409348,5300	1375824,8500
	8087	409347,2500	1375838,8900
	8088	409346,1700	1375847,8200
	8089	409344,2682	1375863,7100
	8090	409327,0545	1375861,0060
	8091	409300,5418	1375857,4417
	8092	409300,5400	1375857,4500
	8093	409300,3074	1375857,4000
	8094	409285,2829	1375854,7280
	8095	409277,1100	1375855,7400
	8096	409229,1900	1375848,8200
	8097	409119,5800	1375839,4500
	8098	409106,7000	1375837,0900
	8099	409095,7400	1375834,7300
	8100	409089,8900	1375833,9500
	8101	409090,4300	1375829,9600
	8102	409092,5300	1375794,3900
	8103	409093,6300	1375784,3500
	8104	409093,1100	1375784,3000
	8105	409093,6300	1375779,9900
	8106	409094,0600	1375777,1500
	8107	409094,8400	1375767,3100
	8108	409095,7900	1375755,2700
	8109	409096,9800	1375755,3400
	8110	409099,7400	1375728,6300
	8111	409100,9804	1375728,7450



## Сведения о границах территориальной зоны застройки многоэтажными жилыми домами (Ж-4)

Сведения о характерных точках границ объекта	№ точки	Координаты	
		X	Y
	8112	409104,0200	1375699,9500
	8113	409104,0200	1375699,9400
	8114	409104,4800	1375695,5900
	8115	409105,5594	1375685,3820
	8116	409101,1211	1375684,9040
	8117	409069,5255	1375681,4970
	8118	408935,9490	1375723,0730
	8022	408910,9348	1375732,2320
	8119	409640,1610	1375855,0320
	8120	409741,7550	1375866,1170
	8121	409751,2107	1375866,7160
	8122	409735,7614	1375838,2150
	8123	409729,6376	1375827,1380
	8124	409725,3927	1375821,2110
	8125	409705,9077	1375799,2680
	8126	409687,4666	1375782,7580
	8127	409678,2113	1375775,6320
	8128	409666,9379	1375767,8710
	8129	409651,6810	1375759,5420
	8130	409649,6950	1375769,5750
	8131	409648,9100	1375776,6190
	8132	409641,4750	1375843,3010
	8133	409640,3660	1375853,2400
	8119	409640,1610	1375855,0320
	8134	419530,5983	1354313,2240
	8135	419599,6172	1354319,8290
	8136	419636,2630	1354333,7370
	8137	419668,9841	1354362,8340
	8138	419752,1027	1354464,7100
	8139	419825,6659	1354555,8610
	8140	419823,0489	1354562,6630
	8141	419855,9611	1354573,4990
	8142	419935,2748	1354580,8020
	8143	419959,7292	1354574,1510
	8144	420060,5031	1354491,8760
	8145	420061,8818	1354490,7489
	8146	420062,6100	1354491,5200
	8147	420084,0309	1354472,6408
	8148	420148,6073	1354419,8460
	8149	420260,4211	1354325,6380
	8150	420280,1715	1354349,9490
	8151	420288,9148	1354343,2800
	8152	420366,0778	1354296,0210

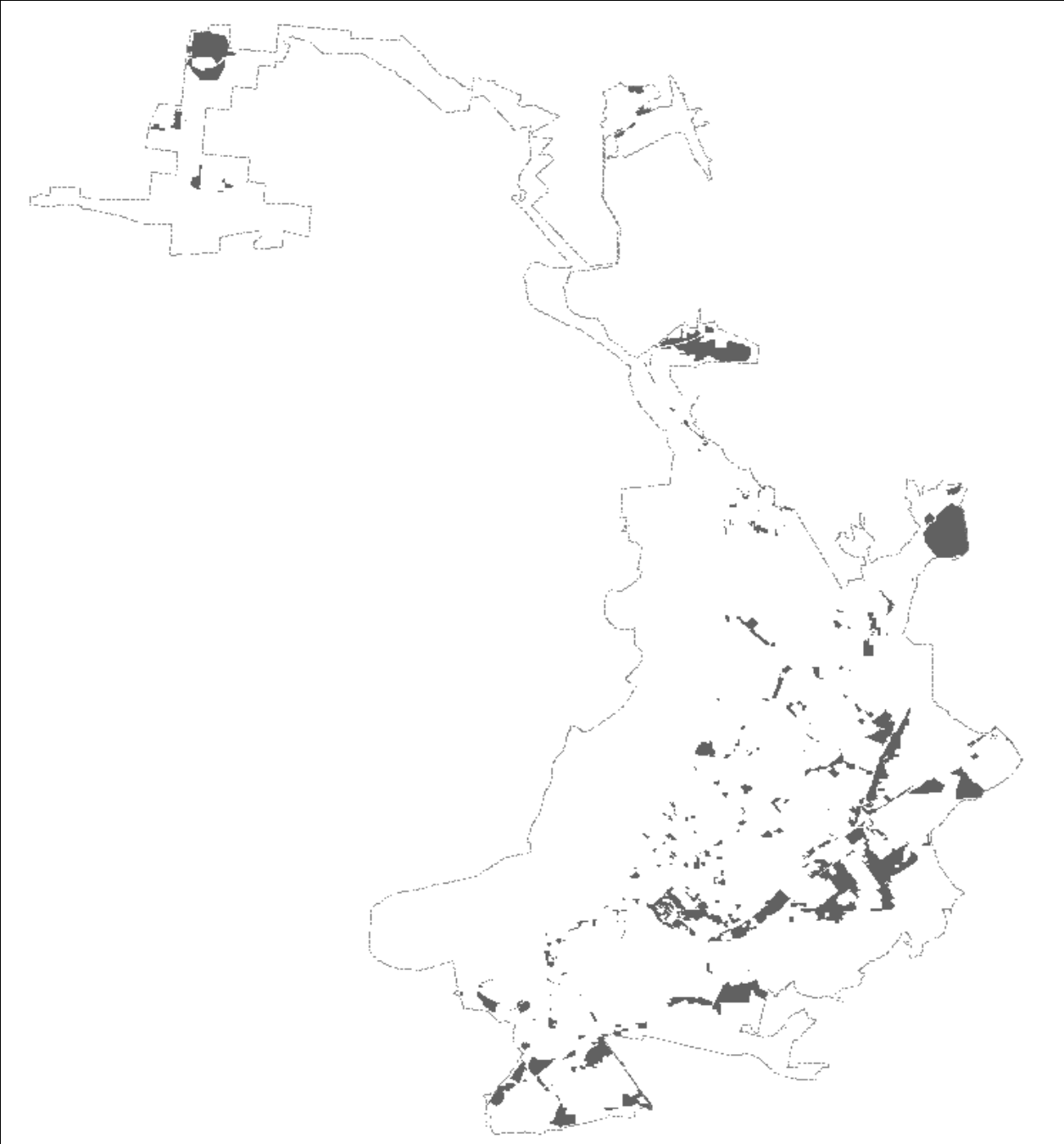
Сведения о границах территориальной зоны застройки многоэтажными жилыми домами (Ж-4)

Сведения о характерных точках границ объекта	№ точки	Координаты	
		X	Y
	8153	420372,5077	1354240,1610
	8154	420318,4766	1354234,1020
	8155	420329,6854	1354128,6720
	8156	420329,5581	1354128,6610
	8157	420035,6849	1354103,1420
	8158	419554,8053	1354061,3830
	8159	419544,5174	1354168,4140
	8160	419539,7502	1354218,0110
	8134	419530,5983	1354313,2240
	8161	419593,4160	1354650,8350
	8162	419601,1140	1354680,7470
	8163	419609,3550	1354681,2360
	8164	419598,0990	1354773,3770
	8165	419596,8879	1354783,2410
	8166	419596,3320	1354787,7690
	8167	419659,6300	1354793,7510
	8168	419660,6120	1354778,2020
	8169	419666,9960	1354676,9000
	8170	419655,4290	1354633,4070
	8171	419650,2545	1354634,7890
	8172	419631,2700	1354639,8600
	8161	419593,4160	1354650,8350
	8173	394412,9105	1379908,7330
	8174	388857,7500	1379739,8800

».

Графическое описание местоположения границ  
территориальной зоны предприятий и складов V – IV классов вредности (санитарно-  
защитные зоны – до 100 м) (ПК-1)

(наименование объекта, местоположение которого описано)

Сведения об объекте	
Местоположение объекта	Самарская область, городской округ Самара
Площадь объекта, кв.м	41727156
План границ объекта	
	

Сведения о границах территориальной зоны предприятий и складов V – IV классов вредности (санитарно-защитные зоны – до 100 м) (ПК-1)

Сведения о местоположении границ объекта			
Система координат	МСК-63, зона 1, координаты математические		
Сведения о характерных точках границ объекта	№ точки	Координаты	
		X	Y
	1	376291,8618	1370139,3290
	2	376386,5583	1370226,8890
	3	376415,7822	1370231,5230
	4	376415,4190	1370233,3240
	5	376419,2340	1370244,7780
	6	376421,6570	1370250,0960
	7	376425,8660	1370261,4330
	8	376425,4610	1370312,5110
	9	376407,9770	1370376,8130
	10	376440,2580	1370535,8730
	11	376461,1767	1370567,3120
	12	376496,0270	1370670,1200
	13	376517,5424	1370716,4950
	14	376518,3175	1370716,6340
	15	376518,3991	1370716,8530
	16	376488,6167	1370743,8600
	17	376489,1853	1370747,1363
	18	376886,8400	1370802,5100
	19	376896,4300	1370778,8000
	20	376907,1400	1370595,2000
	21	376951,0300	1370347,7100
	22	376951,0338	1370347,7072
	23	377007,4710	1370363,5960
	24	377007,4783	1370363,6023
	25	377114,6200	1370392,6300
	26	377162,6900	1370405,6500
	27	377225,3200	1370422,6200
	28	377240,7100	1370360,9800
	29	377189,2300	1370347,1200
	30	377190,9400	1370340,8500
	31	377191,2300	1370339,0600
	32	377192,9300	1370333,3100
	33	377196,2300	1370321,4600
	34	377198,5100	1370313,4800
	35	377201,8500	1370301,8000
	36	377203,6900	1370294,1600
	37	377206,7600	1370282,2100
	38	377209,8100	1370271,1400
	39	377212,9000	1370259,0700
	40	377220,6000	1370232,1000
	41	377223,8400	1370220,0100

Сведения о границах территориальной зоны предприятий и складов V – IV классов вредности (санитарно-защитные зоны – до 100 м) (ПК-1)

Сведения о характерных точках границ объекта	№ точки	Координаты	
		X	Y
	42	377226,1700	1370212,5000
	43	377228,0600	1370206,4700
	44	377228,0655	1370206,4715
	45	377228,0630	1370206,4670
	46	377228,0762	1370206,4744
	47	377341,7200	1370237,6300
	48	377349,5000	1370239,7400
	49	377361,7300	1370243,2500
	50	377367,6400	1370225,1200
	51	377409,0900	1370237,1900
	52	377421,1300	1370185,7500
	53	377421,5900	1370183,8000
	54	377421,7300	1370183,2200
	55	377422,1800	1370181,2600
	56	377422,7500	1370178,8600
	57	377423,3900	1370176,1400
	58	377424,8500	1370169,8700
	59	377425,9500	1370165,2400
	60	377427,1600	1370160,0600
	61	377427,5800	1370158,2200
	62	377428,2400	1370155,4100
	63	377434,9000	1370126,9900
	64	377435,7100	1370123,5500
	65	377435,9400	1370122,5400
	66	377443,9868	1370088,2142
	67	377041,9489	1369942,5290
	68	377041,9489	1369942,5291
	69	376754,5712	1369838,3930
	70	376674,5943	1369769,2910
	71	376573,6813	1369642,9360
	72	376539,1730	1369611,2357
	73	376539,1730	1369611,2357
	74	376565,0161	1369634,9760
	75	376544,6783	1369659,5864
	76	376544,4500	1369659,5100
	77	376532,7800	1369670,9300
	78	376534,0394	1369672,2677
	79	376468,6661	1369741,0100
	80	376466,7750	1369742,7860
	81	376465,6995	1369744,1300
	82	376455,2411	1369755,1270
	83	376455,2409	1369787,9090
	84	376455,1420	1369788,3670

Сведения о границах территориальной зоны предприятий и складов V – IV классов вредности (санитарно-защитные зоны – до 100 м) (ПК-1)

Сведения о характерных точках границ объекта	№ точки	Координаты	
		X	Y
	85	376452,8830	1369798,0470
	86	376450,7080	1369803,8980
	87	376447,5180	1369811,1360
	88	376445,4770	1369817,1770
	89	376435,7790	1369839,5180
	90	376427,4170	1369856,3340
	91	376417,2150	1369870,3970
	92	376413,4340	1369877,1860
	93	376411,3390	1369879,8690
	94	376415,6240	1369881,0960
	95	376421,4020	1369882,1760
	96	376428,1106	1369886,0470
	97	376455,9528	1369928,1110
	98	376454,6968	1369944,6620
	99	376447,9725	1369953,9820
	100	376423,5051	1369975,7780
	101	376419,1153	1369979,6880
	102	376409,1424	1369992,1990
	103	376392,1144	1370013,5610
	104	376374,7334	1370035,3660
	1	376291,8618	1370139,3290
	105	377075,1259	1374146,3344
	106	377076,8161	1374158,5906
	107	377079,8153	1374165,8032
	108	377086,5449	1374173,0002
	109	377088,2173	1374182,0550
	110	377087,2387	1374192,8206
	111	377087,8866	1374205,4064
	112	377099,9480	1374228,8750
	113	377109,0516	1374237,7617
	114	377114,0633	1374242,6540
	115	377122,4821	1374241,1481
	116	377160,8644	1374234,2823
	117	377165,6828	1374237,1728
	118	377165,9782	1374236,9680
	119	378151,1228	1373554,0431
	120	378147,7600	1373549,7400
	121	378130,7600	1373523,7500
	122	378055,1300	1373576,6900
	123	378041,3100	1373558,4700
	124	378038,5400	1373554,8100
	125	377941,2200	1373617,6400
	126	377936,0400	1373609,9300

Сведения о границах территориальной зоны предприятий и складов V – IV классов вредности (санитарно-защитные зоны – до 100 м) (ПК-1)

Сведения о характерных точках границ объекта	№ точки	Координаты	
		X	Y
	127	377691,0900	1373244,9500
	128	377934,9900	1373085,9000
	129	377824,0000	1372926,5500
	130	377295,0300	1372921,4600
	131	377234,5400	1372694,3700
	132	377237,0900	1372284,3800
	133	377245,7900	1372026,5300
	134	377245,5020	1372015,1847
	135	377236,3664	1372043,9910
	136	377220,0795	1372055,4280
	137	377133,8145	1372116,0080
	138	377119,1415	1372130,2890
	139	377106,8162	1372155,8770
	140	377098,5993	1372176,7050
	141	377094,4909	1372198,7230
	142	377094,4909	1372221,9300
	143	377100,9470	1372262,9900
	144	377140,8576	1372462,3400
	145	377174,3121	1372650,9780
	146	377183,7028	1372675,3750
	147	377198,3758	1372740,2380
	148	377215,9834	1372787,8440
	149	377224,7872	1372908,6440
	150	377252,6800	1372910,6960
	151	377254,4190	1372976,6590
	152	377349,3893	1373324,0940
	153	377461,6647	1373625,4150
	154	377433,7860	1373633,7460
	155	377305,8588	1373712,2200
	156	377268,3857	1373758,3170
	157	377267,2937	1373795,7410
	158	377249,7319	1373822,6580
	159	377229,1770	1373848,0690
	160	377221,9150	1373870,8299
	161	377222,0973	1373876,5342
	162	377227,1133	1373895,1729
	163	377227,1195	1373912,9522
	164	377220,7762	1373940,9672
	165	377220,0918	1373950,8703
	166	377212,7164	1373968,6318
	167	377197,2575	1373996,6588
	168	377182,5034	1374018,8271
	169	377158,3423	1374048,3602

Сведения о границах территориальной зоны предприятий и складов V – IV классов вредности (санитарно-защитные зоны – до 100 м) (ПК-1)

Сведения о характерных точках границ объекта	№ точки	Координаты	
		X	Y
	170	377148,2839	1374072,5289
	171	377118,7402	1374089,2808
	172	377089,2324	1374091,2874
	173	377081,8575	1374097,3546
	174	377077,1449	1374110,1074
	175	377075,1376	1374130,2242
	105	377075,1259	1374146,3344
	176	377183,6821	1374247,9702
	177	377185,0737	1374248,8049
	178	377203,8328	1374261,1744
	179	377214,6081	1374268,4281
	180	377218,8997	1374265,4585
	181	377376,7664	1374156,2255
	182	377753,2298	1373892,9310
	183	377772,8014	1373879,2444
	184	377775,5122	1373877,3896
	185	377776,8953	1373876,3718
	186	377930,8228	1373768,7129
	187	377932,4059	1373767,6230
	188	378165,8629	1373604,3410
	189	378177,7283	1373596,0414
	190	378181,7474	1373593,2306
	191	378644,3288	1373269,7122
	192	379121,2813	1372936,1541
	193	379121,5611	1372936,5370
	194	379161,2447	1372990,1613
	195	379369,6267	1372849,7267
	196	379330,2887	1372802,9096
	197	379326,2782	1372798,0995
	198	379323,7439	1372795,0997
	199	380243,6478	1372152,6655
	200	380275,9788	1372136,4991
	201	380279,8114	1372134,7446
	202	380367,7391	1372097,6008
	203	380418,8076	1372074,8630
	204	380445,0405	1372063,1830
	205	380445,7964	1372063,4025
	206	380514,3240	1372083,3043
	207	380541,7517	1372243,5479
	208	380587,8922	1372257,7363
	209	380588,3008	1372257,8909
	210	380598,2430	1372209,0360
	211	380595,0850	1372208,3910



Сведения о границах территориальной зоны предприятий и складов V – IV классов вредности (санитарно-защитные зоны – до 100 м) (ПК-1)

Сведения о характерных точках границ объекта	№ точки	Координаты	
		X	Y
	212	380593,8150	1372208,1310
	213	380607,9260	1372146,6510
	214	380609,5510	1372137,7260
	215	380587,7860	1372133,1670
	216	380609,1820	1372020,3170
	217	380598,8300	1372018,3900
	218	380602,5390	1371994,2230
	219	380593,9650	1371993,2700
	220	380599,2900	1371945,2730
	221	380597,9195	1371942,5000
	222	380580,1285	1371950,8650
	223	380429,5642	1372033,8843
	224	380423,4203	1372037,2720
	225	380408,9366	1372043,6941
	226	380339,7350	1372074,3780
	227	380201,6316	1372154,9510
	228	378162,7714	1373568,9487
	229	377183,9794	1374247,7640
	176	377183,6821	1374247,9702
	230	377269,5913	1367290,2400
	231	377314,5741	1367325,4470
	232	377427,1161	1367419,0220
	233	377595,2689	1367560,6490
	234	377661,3708	1367616,7340
	235	377667,9737	1367621,9410
	236	377675,7504	1367627,5940
	237	377681,9130	1367631,0160
	238	377687,6355	1367633,0990
	239	377699,1171	1367637,1900
	240	377711,9107	1367638,9590
	241	377712,0294	1367638,9750
	242	377719,7327	1367639,1240
	243	377729,3436	1367638,5290
	244	377775,5635	1367635,4790
	245	377846,8744	1367630,7190
	246	377856,2651	1367630,5700
	247	377867,8568	1367630,7190
	248	377897,4835	1367612,7390
	249	377877,7080	1367596,7360
	250	377880,1100	1367595,0280
	251	377883,4640	1367592,6510
	252	377893,3670	1367585,6110
	253	377908,6778	1367574,7240

Сведения о границах территориальной зоны предприятий и складов V – IV классов вредности (санитарно-защитные зоны – до 100 м) (ПК-1)

Сведения о характерных точках границ объекта	№ точки	Координаты	
		X	Y
	254	377911,7643	1367572,5290
	255	377914,1570	1367570,8280
	256	377916,9380	1367568,8530
	257	377928,5490	1367560,6010
	258	377934,6810	1367556,2350
	259	377938,9040	1367553,2310
	260	377940,3640	1367552,2020
	261	377940,3038	1367556,1840
	262	377940,0680	1367571,7810
	263	377940,5540	1367584,5230
	264	377940,7330	1367588,9430
	265	377947,2700	1367589,6660
	266	377953,2370	1367590,3260
	267	377956,3580	1367590,6690
	268	377959,2780	1367599,0680
	269	377962,8630	1367609,3830
	270	377966,3960	1367618,6170
	271	377970,8160	1367630,0820
	272	377971,6990	1367632,4110
	273	377977,2980	1367647,1390
	274	377983,8610	1367662,1550
	275	377989,4890	1367661,0010
	276	377994,6650	1367660,9830
	277	378000,5050	1367660,7860
	278	378007,4030	1367660,0340
	279	378012,5940	1367659,8990
	280	378014,1850	1367668,4840
	281	378014,4440	1367669,6590
	282	378014,8490	1367671,4550
	283	378014,9040	1367671,7100
	284	378015,8790	1367676,0610
	285	378018,4630	1367687,6390
	286	378021,0910	1367696,6540
	287	378022,8720	1367696,3410
	288	378026,6210	1367713,2770
	289	378028,3070	1367720,8500
	290	378028,9930	1367723,0510
	291	378029,2630	1367723,9460
	292	378031,9310	1367732,5700
	293	378032,1381	1367733,1090
	294	378033,0833	1367732,6930
	295	378033,0894	1367732,6920
	296	378036,6980	1367741,8010

Сведения о границах территориальной зоны предприятий и складов V – IV классов вредности (санитарно-защитные зоны – до 100 м) (ПК-1)

Сведения о характерных точках границ объекта	№ точки	Координаты	
		X	Y
	297	378039,0340	1367747,7070
	298	378042,8630	1367757,4630
	299	378063,0330	1367808,1220
	300	378058,2300	1367812,1700
	301	378092,7370	1367884,9650
	302	378117,6590	1367934,5100
	303	378124,1560	1367932,0140
	304	378157,2210	1368009,3940
	305	378171,8320	1368042,5360
	306	378172,8840	1368052,9380
	307	378192,7910	1368090,2380
	308	378208,7810	1368120,7190
	309	378211,5770	1368126,0330
	310	378227,2540	1368155,7840
	311	378247,6060	1368141,1810
	312	378269,6340	1368125,5590
	313	378273,7800	1368126,6500
	314	378275,7300	1368121,2770
	315	378298,3120	1368105,1260
	316	378298,3270	1368105,1260
	317	378303,4260	1368106,2030
	318	378305,3890	1368100,7130
	319	378307,0980	1368099,4760
	320	378311,3280	1368096,4210
	321	378316,4200	1368099,3370
	322	378320,9820	1368089,9640
	323	378323,8000	1368088,4020
	324	378337,0130	1368078,5360
	325	378359,4570	1368061,7680
	326	378363,0230	1368060,2860
	327	378361,8440	1368045,7770
	328	378351,6530	1367957,3520
	329	378419,8860	1367851,7360
	330	378408,3410	1367825,5510
	331	378404,1880	1367825,2660
	332	378400,0160	1367814,8670
	333	378401,9580	1367811,7970
	334	378368,9620	1367734,1550
	335	378332,1700	1367718,9090
	336	378317,6430	1367704,8930
	337	378224,3380	1367646,6930
	338	378224,3369	1367646,6930
	339	378192,7195	1367630,1950

Сведения о границах территориальной зоны предприятий и складов V – IV классов вредности (санитарно-защитные зоны – до 100 м) (ПК-1)

Сведения о характерных точках границ объекта	№ точки	Координаты	
		X	Y
	340	378195,3368	1367618,2240
	341	378195,2360	1367618,1540
	342	378195,4076	1367617,9000
	343	378236,9666	1367427,8070
	344	378189,0220	1367374,3070
	345	378188,3920	1367372,3370
	346	378186,7392	1367372,8360
	347	378077,5771	1367349,1570
	348	377997,5863	1367320,4160
	349	378003,3010	1367306,2980
	350	377996,1690	1367302,8820
	351	377980,8240	1367295,5300
	352	377971,6550	1367291,1360
	353	377966,2237	1367299,6190
	354	377948,2577	1367285,3990
	355	377962,2525	1367268,7430
	356	377833,6818	1367158,3270
	357	377835,2707	1367154,6540
	358	377558,2207	1366932,6440
	359	377585,2639	1366900,2550
	360	377562,9788	1366881,9580
	361	377435,0030	1366926,5520
	362	377433,7687	1366898,7450
	363	377351,5570	1366898,8040
	364	377351,8522	1366906,3890
	365	377358,1672	1366911,7080
	366	377358,8564	1366912,2948
	367	377369,2700	1366901,2300
	368	377453,9800	1366978,3200
	369	377446,2845	1366986,7338
	370	377456,3513	1366995,3050
	371	377458,5310	1366992,9600
	372	377479,1170	1367011,9070
	373	377477,6816	1367013,4660
	374	377485,3125	1367019,9630
	375	377488,7235	1367022,8280
	376	377472,3631	1367042,9110
	377	377415,9820	1367111,8650
	378	377373,3569	1367163,6000
	379	377364,7365	1367174,0880
	380	377357,0699	1367183,4970
	381	377312,8674	1367237,5000
	382	377277,9456	1367280,0480

Сведения о границах территориальной зоны предприятий и складов V – IV классов вредности (санитарно-защитные зоны – до 100 м) (ПК-1)

Сведения о характерных точках границ объекта	№ точки	Координаты	
		X	Y
	230	377269,5913	1367290,2400
	383	377377,2200	1373686,4800
	384	377378,8200	1373678,4200
	385	377597,4000	1373586,4500
	386	377626,2900	1373574,2600
	387	377633,9300	1373573,0500
	388	377646,5100	1373573,7100
	389	377655,4900	1373576,9800
	390	377667,6800	1373608,3600
	391	377708,8300	1373676,0700
	392	377772,0900	1373783,5700
	393	377770,4000	1373800,8100
	394	377693,8800	1373853,2400
	395	377683,6600	1373840,5100
	396	377652,5200	1373862,1500
	397	377663,7800	1373877,6400
	398	377663,8600	1373877,7500
	399	377621,7700	1373908,1900
	400	377586,0900	1373932,9400
	401	377513,7500	1373983,5600
	402	377457,8100	1374021,4900
	403	377425,9500	1373977,2900
	404	377415,4200	1373961,6400
	405	377415,1200	1373961,8400
	406	377399,5700	1373937,8900
	407	377389,1400	1373922,6600
	408	377420,3800	1373901,4900
	409	377454,1800	1373878,5800
	410	377454,6700	1373878,2500
	411	377418,2500	1373825,9700
	412	377407,0500	1373809,9000
	413	377392,3700	1373757,0300
	383	377377,2200	1373686,4800
	414	377553,2990	1370082,6220
	415	377643,3939	1370116,0430
	416	377648,6545	1370105,2940
	417	377658,9978	1370108,8010
	418	377724,3924	1370062,4830
	419	377760,7587	1370036,4270
	420	377767,2686	1370031,5800
	421	377771,6667	1370028,8450
	422	377772,4743	1370029,8810
	423	377773,9076	1370028,8120

Сведения о границах территориальной зоны предприятий и складов V – IV классов вредности (санитарно-защитные зоны – до 100 м) (ПК-1)

Сведения о характерных точках границ объекта	№ точки	Координаты	
		X	Y
	424	377774,4540	1370029,9020
	425	377776,7496	1370028,1680
	426	377775,9163	1370027,3580
	427	377777,5389	1370026,2350
	428	377814,2204	1369999,5230
	429	377813,6305	1369998,3930
	430	377844,6620	1369975,9740
	431	377791,0106	1369902,0310
	432	377769,9874	1369917,5060
	433	377693,1160	1369973,3660
	434	377610,6222	1370033,8990
	435	377559,2802	1370071,9020
	414	377553,2990	1370082,6220
	436	377783,4292	1370043,8350
	437	377784,1884	1370044,8900
	438	377787,9572	1370050,1250
	439	377943,5543	1369937,9920
	440	377938,5500	1369931,4800
	441	377800,7200	1370031,5400
	436	377783,4292	1370043,8350
	442	377942,1943	1369511,6700
	443	378044,3875	1369647,9920
	444	378104,8854	1369604,8410
	445	378117,7387	1369622,9930
	446	378194,1911	1369567,8720
	447	378133,7069	1369484,5780
	448	378085,3438	1369417,2870
	449	378085,4689	1369416,9550
	450	378083,3440	1369413,3060
	442	377942,1943	1369511,6700
	451	377956,9101	1367767,6320
	452	377958,4832	1367786,8940
	453	377977,9015	1367830,2750
	454	377978,2510	1367831,6970
	455	377983,5220	1367853,1450
	456	377994,4680	1367876,8290
	457	378007,0460	1367904,0550
	458	378018,0690	1367944,5840
	459	378050,8930	1367938,2370
	460	378071,0698	1367934,7770
	461	378062,0800	1367890,0420
	462	378052,4888	1367857,9130
	463	378052,6780	1367842,6870

Сведения о границах территориальной зоны предприятий и складов V – IV классов вредности (санитарно-защитные зоны – до 100 м) (ПК-1)

Сведения о характерных точках границ объекта	№ точки	Координаты	
		X	Y
	464	378038,3230	1367807,4280
	465	378036,1110	1367802,0010
	466	378033,9020	1367793,5840
	467	378032,3620	1367787,7440
	468	378023,3870	1367753,4300
	469	378017,0500	1367739,1730
	470	378012,9770	1367730,0120
	471	378012,5540	1367729,0700
	472	378009,9840	1367723,3940
	473	378008,3520	1367719,9600
	474	378003,8590	1367710,4770
	475	377992,7010	1367695,0960
	476	377983,5070	1367685,3250
	477	377982,0940	1367683,8360
	478	377972,5090	1367673,7980
	479	377969,4950	1367671,1520
	480	377957,5263	1367660,6560
	481	377957,9013	1367694,6470
	482	377966,9604	1367698,4930
	483	377970,6370	1367708,9400
	484	377967,4335	1367725,5010
	485	377967,7272	1367742,5000
	486	377966,4684	1367756,0210
	487	377960,5858	1367762,6200
	488	377958,1847	1367762,6600
	451	377956,9101	1367767,6320
	489	378173,1037	1369338,6460
	490	378262,4605	1369468,5620
	491	378270,2998	1369479,9590
	492	378274,3000	1369477,0300
	493	378291,4100	1369464,5000
	494	378297,7700	1369465,5000
	495	378333,4700	1369439,0300
	496	378357,0200	1369470,4900
	497	378363,0500	1369472,3300
	498	378389,0700	1369453,3100
	499	378388,7300	1369450,6100
	500	378352,4000	1369402,2600
	501	378387,5100	1369375,2600
	502	378402,0200	1369398,0700
	503	378419,7274	1369385,4420
	504	378417,4500	1369382,3400
	505	378418,3400	1369381,7200

Сведения о границах территориальной зоны предприятий и складов V – IV классов вредности (санитарно-защитные зоны – до 100 м) (ПК-1)

Сведения о характерных точках границ объекта	№ точки	Координаты	
		X	Y
	506	378407,4700	1369367,7900
	507	378376,1800	1369328,9700
	508	378391,1400	1369318,2200
	509	378428,4900	1369330,5100
	510	378465,0300	1369303,7100
	511	378470,8100	1369312,2200
	512	378537,0400	1369264,4000
	513	378541,6358	1369271,2690
	514	378544,5000	1369275,5500
	515	378612,5900	1369229,4800
	516	378608,6992	1369223,8750
	517	378607,5500	1369222,2200
	518	378647,0900	1369193,6700
	519	378648,5431	1369195,7180
	520	378700,1125	1369159,2740
	521	378697,4428	1369155,3870
	522	378695,4800	1369152,5300
	523	378676,6100	1369126,8600
	524	378673,0600	1369122,0200
	525	378654,4582	1369096,6900
	526	378653,9020	1369095,9330
	527	378651,2270	1369093,0710
	528	378648,3870	1369090,0160
	529	378647,9762	1369089,6840
	530	378647,6400	1369089,4200
	531	378646,6700	1369088,6300
	532	378632,6489	1369077,3740
	533	378619,6870	1369066,9700
	534	378615,9445	1369064,5610
	535	378606,3800	1369058,4100
	536	378602,1500	1369056,2300
	537	378592,3203	1369051,1490
	538	378590,8890	1369050,4100
	539	378588,4310	1369049,4520
	540	378566,7757	1369067,9410
	541	378500,0000	1369122,2750
	542	378407,3725	1369183,8120
	543	378257,5302	1369283,1020
	544	378175,6602	1369336,9650
	489	378173,1037	1369338,6460
	545	378208,2400	1369724,1800
	546	378240,5700	1369769,7200
	547	378235,8800	1369772,8700



Сведения о границах территориальной зоны предприятий и складов V – IV классов вредности (санитарно-защитные зоны – до 100 м) (ПК-1)

Сведения о характерных точках границ объекта	№ точки	Координаты	
		X	Y
	548	378243,8400	1369784,4300
	549	378252,0700	1369778,6600
	550	378263,3000	1369794,1500
	551	378270,6100	1369804,2500
	552	378280,9100	1369795,3800
	553	378284,9300	1369793,0000
	554	378286,4800	1369792,9200
	555	378293,2000	1369787,9300
	556	378269,8900	1369756,6300
	557	378268,7500	1369757,4900
	558	378248,3900	1369735,1100
	559	378244,7500	1369729,5900
	560	378242,0200	1369724,0000
	561	378233,9600	1369712,1400
	562	378231,4100	1369708,2300
	545	378208,2400	1369724,1800
	563	378355,8624	1368271,8510
	564	378356,9766	1368272,5350
	565	378484,4766	1368360,2290
	566	378536,6257	1368396,0970
	567	378537,2405	1368396,5190
	568	378549,4853	1368399,6340
	569	378623,0458	1368418,3460
	570	378632,7820	1368422,3990
	571	378648,3110	1368428,8630
	572	378663,3740	1368432,6840
	573	378684,9820	1368437,9440
	574	378689,9060	1368438,7720
	575	378693,5090	1368439,7360
	576	378730,3220	1368444,5580
	577	378737,7940	1368449,5840
	578	378757,7300	1368462,0340
	579	378777,5900	1368472,9360
	580	378780,5160	1368473,4100
	581	378780,7579	1368473,4490
	582	378791,2760	1368482,2000
	583	378798,1406	1368487,9110
	584	378798,2170	1368487,8700
	585	378802,6142	1368485,5120
	586	378803,5266	1368485,6010
	587	378807,3410	1368485,9740
	588	378811,8450	1368488,2450
	589	378825,1170	1368492,9240

Сведения о границах территориальной зоны предприятий и складов V – IV классов вредности (санитарно-защитные зоны – до 100 м) (ПК-1)

Сведения о характерных точках границ объекта	№ точки	Координаты	
		X	Y
	590	378831,2670	1368493,2820
	591	378836,0260	1368490,6500
	592	378854,9810	1368500,7570
	593	378858,3234	1368506,8460
	594	378858,3380	1368506,8720
	595	378858,4168	1368507,1050
	596	378861,5211	1368516,2640
	597	378861,5681	1368516,4030
	598	378861,6625	1368516,4610
	599	378867,0120	1368519,7800
	600	378871,9228	1368522,8270
	601	378875,6525	1368522,2710
	602	378876,8916	1368522,2210
	603	378880,5200	1368522,0730
	604	378906,5095	1368531,4120
	605	378913,4260	1368533,8970
	606	378919,2300	1368536,4810
	607	378919,0420	1368537,4210
	608	378920,3447	1368537,6520
	609	378922,8674	1368538,1000
	610	378927,0407	1368539,9580
	611	378932,3326	1368532,1830
	612	378932,4581	1368532,1910
	613	378950,3010	1368533,2930
	614	378962,1516	1368534,3700
	615	378999,2450	1368537,8330
	616	379002,5363	1368538,1400
	617	379002,5448	1368538,1470
	618	379006,2440	1368541,3080
	619	379012,3819	1368541,8630
	620	379021,1800	1368542,8190
	621	379011,8092	1368552,4710
	622	379011,7583	1368553,4130
	623	379010,4255	1368554,2680
	624	378977,2714	1368591,6960
	625	378899,3368	1368630,0880
	626	378899,3368	1368630,0882
	627	379007,7627	1368664,1523
	628	379012,3629	1368650,6110
	629	379021,2816	1368628,6080
	630	379030,7948	1368612,3310
	631	379038,2251	1368602,0810
	632	379067,4357	1368574,7290

Сведения о границах территориальной зоны предприятий и складов V – IV классов вредности (санитарно-защитные зоны – до 100 м) (ПК-1)

Сведения о характерных точках границ объекта	№ точки	Координаты	
		X	Y
	633	379076,4101	1368568,4560
	634	379070,8980	1368559,3880
	635	379079,4478	1368553,3920
	636	379110,0344	1368531,7420
	637	379114,8860	1368532,5770
	638	379137,7210	1368534,2560
	639	379140,4180	1368535,0160
	640	379140,9605	1368534,0550
	641	379156,9887	1368537,5230
	642	379156,6610	1368538,0780
	643	379184,1735	1368543,4060
	644	379187,2350	1368544,0690
	645	379292,1236	1368566,7680
	646	379295,4799	1368567,4940
	647	379296,3251	1368567,6770
	648	379306,9876	1368564,8420
	649	379332,4648	1368524,1100
	650	379333,4380	1368523,9740
	651	379333,5430	1368523,8030
	652	379335,0620	1368524,8030
	653	379335,5070	1368524,7660
	654	379342,2080	1368514,5760
	655	379339,8720	1368512,9700
	656	379367,1530	1368470,2760
	657	379370,4080	1368465,3630
	658	379370,6420	1368464,9390
	659	379369,8130	1368464,3980
	660	379365,4590	1368461,5560
	661	379343,3110	1368448,8940
	662	379325,4810	1368439,9190
	663	379317,8450	1368435,5900
	664	379316,0670	1368434,5790
	665	379310,6690	1368431,5050
	666	379299,8940	1368424,8260
	667	379281,9830	1368413,7010
	668	379268,2120	1368405,5170
	669	379251,4330	1368396,1660
	670	379226,3570	1368384,1280
	671	379211,6110	1368377,9890
	672	379196,8070	1368372,7950
	673	379170,3590	1368362,5460
	674	379145,9550	1368352,1000
	675	379124,8660	1368342,0110

Сведения о границах территориальной зоны предприятий и складов V – IV классов вредности (санитарно-защитные зоны – до 100 м) (ПК-1)

Сведения о характерных точках границ объекта	№ точки	Координаты	
		X	Y
	676	379099,6400	1368329,2650
	677	379078,5400	1368318,1800
	678	379069,5430	1368313,4640
	679	379063,8630	1368310,4680
	680	379047,0910	1368300,7260
	681	379032,1770	1368291,7650
	682	379030,4040	1368290,6990
	683	379000,3280	1368270,7050
	684	378998,6380	1368269,5840
	685	378989,0640	1368263,2150
	686	378987,3410	1368262,0690
	687	378971,2520	1368251,3670
	688	378958,2580	1368242,5890
	689	378940,9490	1368230,8940
	690	378933,8500	1368226,0910
	691	378937,5040	1368220,6920
	692	378944,5370	1368225,4520
	693	378962,1010	1368237,3110
	694	378974,8910	1368245,9500
	695	378991,0350	1368256,6920
	696	378992,7210	1368257,8050
	697	379002,4810	1368264,2920
	698	379002,7483	1368264,4720
	699	379004,1420	1368265,4080
	700	379032,0720	1368283,9760
	701	379033,8240	1368285,1400
	702	379034,0210	1368285,2640
	703	379041,5400	1368289,7210
	704	379033,9220	1368284,7060
	705	379032,1700	1368283,5560
	706	379030,3050	1368282,3230
	707	379004,3610	1368265,1090
	708	379003,7406	1368264,6960
	709	379002,6850	1368263,9920
	710	378992,9110	1368257,5060
	711	378992,2368	1368257,0620
	712	378991,2320	1368256,4000
	713	378976,0700	1368246,3340
	714	378962,2980	1368237,0410
	715	378944,7270	1368225,1820
	716	378937,2480	1368220,1410
	717	378940,8910	1368214,7430
	718	378948,3440	1368219,7720

Сведения о границах территориальной зоны предприятий и складов V – IV классов вредности (санитарно-защитные зоны – до 100 м) (ПК-1)

Сведения о характерных точках границ объекта	№ точки	Координаты	
		X	Y
	719	378966,3500	1368231,9270
	720	378979,6900	1368240,9210
	721	378994,9110	1368251,0130
	722	379033,9080	1368276,8910
	723	379035,5790	1368277,9940
	724	379038,8420	1368280,1470
	725	379049,8540	1368287,3810
	726	379076,0760	1368304,5360
	727	379084,5000	1368310,0520
	728	379087,5440	1368312,0440
	729	379103,6370	1368322,0860
	730	379127,8550	1368336,2150
	731	379148,6530	1368346,1610
	732	379172,8270	1368356,5120
	733	379199,0550	1368366,6810
	734	379213,9470	1368371,8860
	735	379229,0330	1368378,1860
	736	379254,4330	1368390,3810
	737	379269,3070	1368398,6410
	738	379258,2990	1368391,3300
	739	379238,9830	1368377,9310
	740	379186,9560	1368342,9860
	741	379167,3880	1368330,5390
	742	379151,5180	1368321,1620
	743	379135,1700	1368312,1540
	744	379103,7100	1368295,1080
	745	379097,8260	1368291,4990
	746	379092,9900	1368288,5310
	747	379089,4420	1368286,0200
	748	379084,3510	1368282,4140
	749	379064,0820	1368267,0220
	750	379048,7450	1368255,2400
	751	379047,8140	1368254,5280
	752	379047,1130	1368253,9950
	753	379041,2810	1368249,5530
	754	379037,9480	1368247,0090
	755	379031,7540	1368242,7600
	756	379014,7890	1368231,1170
	757	378949,6690	1368187,6450
	758	378931,5910	1368175,8850
	759	378906,1760	1368159,2630
	760	378889,7470	1368148,1890
	761	378876,8410	1368139,8120

Сведения о границах территориальной зоны предприятий и складов V – IV классов вредности (санитарно-защитные зоны – до 100 м) (ПК-1)

Сведения о характерных точках границ объекта	№ точки	Координаты	
		X	Y
	762	378850,1740	1368125,9780
	763	378830,8360	1368116,5980
	764	378809,6220	1368109,5130
	765	378808,0270	1368109,0570
	766	378802,8080	1368107,8310
	767	378788,7550	1368104,5090
	768	378782,8420	1368103,4690
	769	378774,9620	1368102,6000
	770	378773,5200	1368102,4250
	771	378766,7130	1368101,8190
	772	378756,9460	1368101,0450
	773	378750,3500	1368099,4720
	774	378745,3640	1368097,9060
	775	378736,3050	1368094,9900
	776	378723,2380	1368091,4680
	777	378711,0980	1368088,9090
	778	378704,0020	1368087,0950
	779	378697,6260	1368085,4600
	780	378693,3590	1368084,0730
	781	378686,5220	1368080,6710
	782	378681,2850	1368077,2180
	783	378667,4070	1368068,1220
	784	378666,8558	1368067,7580
	785	378665,8530	1368067,0970
	786	378664,6025	1368066,2810
	787	378662,3780	1368064,8300
	788	378661,5530	1368064,2820
	789	378620,3520	1368036,6230
	790	378620,1760	1368036,5060
	791	378616,8480	1368034,2720
	792	378610,7670	1368030,1840
	793	378609,0880	1368029,0560
	794	378601,2690	1368023,8110
	795	378600,6120	1368023,3620
	796	378596,4400	1368020,7230
	797	378599,9150	1368015,2120
	798	378604,1860	1368017,9090
	799	378608,1350	1368020,5590
	800	378609,6471	1368021,5760
	801	378612,8360	1368023,7200
	802	378614,5040	1368024,8370
	803	378620,7310	1368029,0130
	804	378623,0448	1368030,5710

Сведения о границах территориальной зоны предприятий и складов V – IV классов вредности (санитарно-защитные зоны – до 100 м) (ПК-1)

Сведения о характерных точках границ объекта	№ точки	Координаты	
		X	Y
	805	378623,7970	1368031,0780
	806	378623,9003	1368031,1460
	807	378624,0530	1368031,2460
	808	378665,1260	1368058,8260
	809	378669,4950	1368061,6950
	810	378689,8990	1368075,0830
	811	378695,7170	1368077,9740
	812	378697,7390	1368078,6340
	813	378699,4470	1368079,1890
	814	378708,0760	1368081,4010
	815	378712,5620	1368082,5470
	816	378724,7420	1368085,1240
	817	378738,2320	1368088,7630
	818	378751,0910	1368092,8910
	819	378757,4600	1368094,5260
	820	378758,9680	1368094,6650
	821	378774,1220	1368095,9350
	822	378783,7620	1368097,0160
	823	378787,6460	1368097,7090
	824	378790,0800	1368098,1330
	825	378808,4910	1368102,4580
	826	378811,6920	1368103,3160
	827	378831,7560	1368110,0210
	828	378835,2710	1368111,5210
	829	378794,4820	1368083,9520
	830	378779,6780	1368074,3130
	831	378771,4430	1368069,4730
	832	378774,7360	1368063,8440
	833	378783,1120	1368068,7570
	834	378798,0770	1368078,5140
	835	378867,5880	1368125,4890
	836	378880,1370	1368134,1910
	837	378893,3500	1368142,7540
	838	378909,7710	1368153,8280
	839	378935,1500	1368170,4280
	840	378953,2500	1368182,1960
	841	379018,4500	1368225,7180
	842	379032,3050	1368235,2300
	843	379041,7730	1368241,7310
	844	379050,8070	1368248,6110
	845	379051,7670	1368249,3450
	846	379052,3950	1368249,8300
	847	379068,0460	1368261,8460

Сведения о границах территориальной зоны предприятий и складов V – IV классов вредности (санитарно-защитные зоны – до 100 м) (ПК-1)

Сведения о характерных точках границ объекта	№ точки	Координаты	
		X	Y
	848	379088,2090	1368277,1580
	849	379093,2090	1368280,7020
	850	379096,5630	1368283,0740
	851	379101,5970	1368286,1620
	852	379106,9920	1368289,4580
	853	379138,3050	1368306,4270
	854	379154,7340	1368315,4940
	855	379170,8120	1368324,9840
	856	379190,5140	1368337,5320
	857	379242,6620	1368372,5510
	858	379261,9560	1368385,9350
	859	379311,3700	1368418,5260
	860	379322,5640	1368425,7780
	861	379324,2500	1368426,8730
	862	379347,6470	1368442,0500
	863	379369,0250	1368456,0810
	864	379373,2777	1368458,8580
	865	379373,7410	1368459,1610
	866	379378,8673	1368449,9220
	867	379385,8389	1368438,7760
	868	379389,0883	1368433,8450
	869	379384,7776	1368424,0490
	870	379341,9680	1368389,6870
	871	379329,9278	1368382,1520
	872	379318,4822	1368377,1780
	873	379305,9318	1368373,8600
	874	379298,1046	1368374,1270
	875	379296,3300	1368372,9700
	876	379295,5391	1368374,2150
	877	379292,6181	1368374,3150
	878	379284,5913	1368373,7120
	879	379216,0662	1368327,2930
	880	379169,6572	1368296,6390
	881	379046,3142	1368215,1660
	882	378975,5595	1368167,8430
	883	378892,9132	1368111,7800
	884	378860,8813	1368089,3710
	885	378859,8540	1368091,0590
	886	378855,5390	1368088,3250
	887	378856,6869	1368086,4360
	888	378803,7266	1368049,3860
	889	378727,6206	1368001,7620
	890	378714,8534	1367993,4900



Сведения о границах территориальной зоны предприятий и складов V – IV классов вредности (санитарно-защитные зоны – до 100 м) (ПК-1)

Сведения о характерных точках границ объекта	№ точки	Координаты	
		X	Y
	891	378714,1200	1367994,7170
	892	378709,7440	1367992,0560
	893	378710,5638	1367990,7100
	894	378672,4620	1367966,0210
	895	378672,3665	1367965,9600
	896	378667,0643	1367970,9910
	897	378665,7390	1367970,1820
	898	378598,5797	1367926,4280
	899	378582,6466	1367915,9640
	900	378478,8657	1368079,9440
	901	378477,6770	1368081,7440
	902	378476,0530	1368084,2150
	903	378467,7270	1368096,8080
	904	378455,8460	1368114,7910
	905	378447,0900	1368128,0630
	906	378418,3280	1368171,8630
	907	378377,9950	1368236,3950
	908	378357,0480	1368269,9710
	563	378355,8624	1368271,8510
	909	378388,8360	1368491,7410
	910	378394,0740	1368537,4900
	911	378396,4830	1368558,5690
	912	378397,3055	1368565,6880
	913	378397,3510	1368566,0810
	914	378399,6980	1368569,5740
	915	378406,2720	1368579,3670
	916	378409,8930	1368584,7470
	917	378424,0950	1368605,8880
	918	378425,2550	1368607,6000
	919	378428,8202	1368612,9130
	920	378429,1540	1368613,4100
	921	378438,4960	1368621,8909
	922	378442,5414	1368618,7077
	923	378442,9400	1368619,2700
	924	378452,2879	1368611,9602
	925	378492,2000	1368580,7500
	926	378491,6946	1368580,0289
	927	378491,6955	1368580,0282
	928	378473,0700	1368553,4550
	929	378455,0690	1368527,7630
	930	378435,6650	1368503,1580
	931	378425,4230	1368490,1540
	932	378410,4730	1368471,3560

Сведения о границах территориальной зоны предприятий и складов V – IV классов вредности (санитарно-защитные зоны – до 100 м) (ПК-1)

Сведения о характерных точках границ объекта	№ точки	Координаты	
		X	Y
	933	378396,5480	1368484,4780
	909	378388,8360	1368491,7410
	934	378414,5540	1368467,5050
	935	378431,5590	1368488,8910
	936	378432,7740	1368490,4160
	937	378458,8680	1368523,2410
	938	378467,7820	1368536,0050
	939	378478,0020	1368550,6230
	940	378496,1798	1368576,4996
	941	378496,1798	1368576,4995
	942	378496,7000	1368577,2400
	943	378566,3925	1368522,7057
	944	378568,2400	1368521,2600
	945	378580,5420	1368527,9099
	946	378585,5000	1368530,5900
	947	378586,1400	1368530,0800
	948	378586,1630	1368530,0576
	949	378583,6070	1368528,2120
	950	378565,7330	1368517,4660
	951	378551,8630	1368509,3930
	952	378537,5330	1368501,5340
	953	378496,5330	1368481,6230
	954	378492,4950	1368479,4050
	955	378492,4944	1368479,4070
	956	378485,9260	1368475,7980
	957	378434,0120	1368450,4710
	958	378432,7521	1368451,5760
	959	378426,0440	1368457,4600
	960	378425,4010	1368458,0190
	961	378422,8680	1368460,2310
	934	378414,5540	1368467,5050
	962	378662,7940	1368979,0380
	963	378663,1837	1368979,4920
	964	378663,1950	1368979,5050
	962	378662,7940	1368979,0380
	965	378666,0837	1368979,8534
	966	378667,5369	1368981,6670
	967	378668,5300	1368982,9000
	968	378674,9800	1368990,9900
	969	378677,1702	1368994,0210
	970	378712,7290	1369043,2200
	971	378713,6970	1369044,5590
	972	378738,5640	1369079,1250

Сведения о границах территориальной зоны предприятий и складов V – IV классов вредности (санитарно-защитные зоны – до 100 м) (ПК-1)

Сведения о характерных точках границ объекта	№ точки	Координаты	
		X	Y
	973	378742,0020	1369084,0490
	974	378905,0514	1369317,1590
	975	378918,1400	1369308,8500
	976	378921,5200	1369306,7000
	977	378926,0100	1369303,8500
	978	378926,0137	1369303,8550
	979	378926,0140	1369303,8550
	980	379005,1020	1369411,8730
	981	379005,8060	1369412,8440
	982	379012,5591	1369422,0710
	983	379025,6000	1369439,8800
	984	379037,7054	1369454,6770
	985	379054,0260	1369474,6170
	986	379060,2900	1369482,2750
	987	379122,8250	1369558,6870
	988	379149,8940	1369596,5490
	989	379159,2740	1369609,6740
	990	379177,5200	1369635,1950
	991	379266,1500	1369758,2260
	992	379266,1481	1369758,2270
	993	379266,1500	1369758,2300
	994	379265,7297	1369758,5260
	995	379265,6130	1369758,6090
	996	379267,9520	1369761,8490
	997	379268,4900	1369761,4700
	998	379310,1800	1369819,3500
	999	379311,1875	1369818,8700
	1000	379317,7998	1369815,7190
	1001	379314,3600	1369806,0100
	1002	379314,3632	1369806,0090
	1003	379314,3630	1369806,0080
	1004	379319,0757	1369804,0400
	1005	379330,1800	1369799,4000
	1006	379367,1900	1369783,9400
	1007	379379,8295	1369816,5490
	1008	379386,0160	1369813,7200
	1009	379386,0171	1369813,7210
	1010	379386,0200	1369813,7200
	1011	379386,5400	1369814,3400
	1012	379389,0100	1369813,2300
	1013	379413,3040	1369870,2950
	1014	379416,6100	1369878,0590
	1015	379416,6355	1369878,5780

Сведения о границах территориальной зоны предприятий и складов V – IV классов вредности (санитарно-защитные зоны – до 100 м) (ПК-1)

Сведения о характерных точках границ объекта	№ точки	Координаты	
		X	Y
	1016	379417,1800	1369889,6100
	1017	379417,1789	1369889,6100
	1018	379417,1790	1369889,6110
	1019	379411,6182	1369891,9930
	1020	379401,8904	1369896,1600
	1021	379429,5160	1369948,0880
	1022	379430,5404	1369947,8260
	1023	379440,4900	1369945,2800
	1024	379444,1797	1369944,3390
	1025	379444,4050	1369944,2810
	1026	379460,1470	1369940,2470
	1027	379460,1481	1369940,2500
	1028	379460,1500	1369940,2500
	1029	379460,8190	1369942,2740
	1030	379460,9360	1369942,6270
	1031	379464,3190	1369941,7480
	1032	379464,2210	1369941,3310
	1033	379463,7280	1369939,5650
	1034	379463,7314	1369939,5640
	1035	379463,7300	1369939,5600
	1036	379467,2331	1369938,6850
	1037	379472,2940	1369937,4150
	1038	379448,9530	1369788,5570
	1039	379445,0330	1369770,0330
	1040	379443,4740	1369763,8760
	1041	379439,4340	1369759,1930
	1042	379436,0570	1369735,1390
	1043	379433,8270	1369728,1500
	1044	379433,2690	1369723,1860
	1045	379433,1190	1369721,8900
	1046	379431,1990	1369713,3340
	1047	379426,2280	1369691,2370
	1048	379425,4650	1369687,8900
	1049	379424,6180	1369688,0620
	1050	379424,5200	1369687,4590
	1051	379421,2420	1369665,6400
	1052	379420,8590	1369663,0260
	1053	379421,5010	1369662,9090
	1054	379420,8400	1369659,1970
	1055	379409,6530	1369595,1650
	1056	379407,3430	1369584,0990
	1057	379409,2920	1369583,6100
	1058	379411,2770	1369584,3100

Сведения о границах территориальной зоны предприятий и складов V – IV классов вредности (санитарно-защитные зоны – до 100 м) (ПК-1)

Сведения о характерных точках границ объекта	№ точки	Координаты	
		X	Y
	1059	379414,2850	1369597,1950
	1060	379417,1940	1369612,4660
	1061	379426,1370	1369665,0960
	1062	379427,3920	1369672,4650
	1063	379429,7940	1369686,6130
	1064	379429,9690	1369687,6490
	1065	379430,6410	1369690,5220
	1066	379432,4400	1369698,2740
	1067	379436,4190	1369697,3360
	1068	379435,3020	1369689,7730
	1069	379434,6960	1369685,8170
	1070	379434,4480	1369684,1230
	1071	379434,2360	1369680,0860
	1072	379433,9110	1369673,7430
	1073	379433,4220	1369664,3400
	1074	379425,0740	1369611,0690
	1075	379421,9460	1369595,7820
	1076	379417,7600	1369580,7410
	1077	379416,5040	1369577,0400
	1078	379415,9600	1369575,4190
	1079	379415,1250	1369572,9700
	1080	379414,6390	1369571,5460
	1081	379413,1680	1369567,2060
	1082	379408,9820	1369554,8770
	1083	379413,9600	1369552,5230
	1084	379410,6565	1369554,0850
	1085	379409,9055	1369551,9420
	1086	379401,8787	1369537,4370
	1087	379393,4152	1369522,2200
	1088	379390,7396	1369516,4930
	1089	379389,1045	1369509,7110
	1090	379388,3613	1369504,2850
	1091	379388,5100	1369498,5590
	1092	379388,9559	1369492,2290
	1093	379391,5096	1369474,3630
	1094	379390,6500	1369472,0300
	1095	379391,9097	1369471,5650
	1096	379396,3881	1369440,2340
	1097	379417,7929	1369311,5290
	1098	379429,0899	1369285,6070
	1099	379431,1709	1369280,7840
	1100	379432,0628	1369277,0160
	1101	379432,9547	1369269,7820

Сведения о границах территориальной зоны предприятий и складов V – IV классов вредности (санитарно-защитные зоны – до 100 м) (ПК-1)

Сведения о характерных точках границ объекта	№ точки	Координаты	
		X	Y
	1102	379435,1843	1369227,8850
	1103	379435,6303	1369217,7880
	1104	379437,2653	1369207,6900
	1105	379438,9004	1369200,4560
	1106	379486,0207	1369076,2720
	1107	379508,8376	1369015,6120
	1108	379524,9842	1368986,0110
	1109	379545,4300	1368958,5070
	1110	379554,7630	1368937,4460
	1111	379559,5592	1368928,8150
	1112	379573,4430	1368903,8300
	1113	379571,9223	1368903,0820
	1114	379563,6940	1368899,0370
	1115	379539,3454	1368887,0650
	1116	379539,0007	1368886,8950
	1117	379534,4540	1368884,6600
	1118	379544,0350	1368862,6620
	1119	379500,6910	1368840,0100
	1120	379493,2890	1368855,2560
	1121	379473,0350	1368847,8570
	1122	379468,7980	1368851,9600
	1123	379431,2140	1368833,3370
	1124	379411,3980	1368814,1170
	1125	379409,6883	1368815,4140
	1126	379401,8646	1368807,0530
	1127	379416,8912	1368767,1030
	1128	379419,3421	1368760,0070
	1129	379401,0402	1368759,0840
	1130	379399,0149	1368758,9710
	1131	379397,1662	1368758,6320
	1132	379305,7499	1368740,9990
	1133	379292,8178	1368733,6140
	1134	379280,3317	1368730,2990
	1135	379192,9288	1368707,2400
	1136	379105,3772	1368683,9560
	1137	379095,1682	1368681,2289
	1138	379090,3500	1368684,7800
	1139	379087,1822	1368687,0233
	1140	379070,7500	1368698,6600
	1141	379024,9700	1368730,5600
	1142	378983,5400	1368760,0800
	1143	378982,7900	1368759,5200
	1144	378973,0600	1368766,3300

Сведения о границах территориальной зоны предприятий и складов V – IV классов вредности (санитарно-защитные зоны – до 100 м) (ПК-1)

Сведения о характерных точках границ объекта	№ точки	Координаты	
		X	Y
	1145	378973,3400	1368766,7800
	1146	378947,6800	1368785,0100
	1147	378934,3100	1368794,5000
	1148	378912,0000	1368810,3400
	1149	378863,2700	1368844,9800
	1150	378781,4200	1368902,6700
	1151	378744,4600	1368935,7600
	1152	378740,6500	1368937,5600
	1153	378715,2900	1368959,8400
	1154	378712,5100	1368962,2800
	1155	378712,5100	1368962,2850
	1156	378702,0669	1368947,6348
	1157	378686,9916	1368961,1329
	1158	378676,5809	1368970,4544
	965	378666,0837	1368979,8534
	1159	378855,2400	1370774,5800
	1160	378864,8600	1370784,8800
	1161	379051,5300	1370836,5300
	1162	379047,6900	1370850,4900
	1163	379066,2100	1370855,5800
	1164	379000,9200	1371222,9300
	1165	379007,7500	1371236,4900
	1166	379114,5000	1371264,2100
	1167	379118,1100	1371250,0500
	1168	379119,4700	1371250,3400
	1169	379148,6100	1371125,6800
	1170	379153,9300	1371102,9400
	1171	379167,5700	1371106,8700
	1172	379177,4300	1371050,0900
	1173	379180,0200	1371035,1200
	1174	379176,5400	1371021,7100
	1175	379173,2600	1371018,1800
	1176	379165,4000	1371009,7200
	1177	379088,6200	1370991,6000
	1178	379058,6000	1370984,5200
	1179	379058,8394	1370983,6594
	1180	379055,9068	1370982,8170
	1181	379051,2115	1370974,4860
	1182	379051,2115	1370962,2870
	1183	379055,3199	1370943,8400
	1184	379079,1634	1370859,0460
	1185	379094,0567	1370806,0810
	1186	379137,6900	1370633,3360

Сведения о границах территориальной зоны предприятий и складов V – IV классов вредности (санитарно-защитные зоны – до 100 м) (ПК-1)

Сведения о характерных точках границ объекта	№ точки	Координаты	
		X	Y
	1187	378909,4850	1370567,0320
	1188	378905,9700	1370578,2300
	1189	378905,8400	1370578,7700
	1190	378905,4000	1370580,6600
	1191	378903,9000	1370587,7100
	1192	378877,8900	1370684,0100
	1193	378876,4700	1370690,1200
	1194	378873,7600	1370700,0400
	1159	378855,2400	1370774,5800
	1195	379007,4829	1368665,5337
	1196	379007,7550	1368664,1750
	1197	379007,7550	1368664,1750
	1195	379007,4829	1368665,5337
	1198	379060,0658	1371747,6393
	1199	379067,3445	1371748,5090
	1200	379095,4803	1371751,8710
	1201	379096,2651	1371747,7008
	1202	379092,9800	1371746,1800
	1203	379099,9900	1371726,3000
	1204	379101,4540	1371720,1300
	1205	379109,4370	1371677,7130
	1206	379113,9487	1371678,3830
	1207	379115,5030	1371671,9900
	1208	379118,3490	1371660,3510
	1209	379118,3689	1371660,2840
	1210	379123,9600	1371637,3900
	1211	379124,6988	1371634,3650
	1212	379141,4500	1371638,0400
	1213	379141,4100	1371638,2200
	1214	379145,8000	1371639,1100
	1215	379146,8800	1371634,1500
	1216	379151,1600	1371635,2000
	1217	379153,6100	1371629,5300
	1218	379167,2300	1371605,0200
	1219	379181,3300	1371593,9500
	1220	379195,4200	1371611,1800
	1221	379195,4240	1371611,1810
	1222	379223,4270	1371645,5160
	1223	379222,6433	1371647,7120
	1224	379222,8320	1371647,9980
	1225	379237,9860	1371666,0620
	1226	379248,7720	1371679,6440
	1227	379271,1406	1371706,6360



Сведения о границах территориальной зоны предприятий и складов V – IV классов вредности (санитарно-защитные зоны – до 100 м) (ПК-1)

Сведения о характерных точках границ объекта	№ точки	Координаты	
		X	Y
	1228	379268,3520	1371710,6140
	1229	379258,4400	1371724,7500
	1230	379254,5920	1371730,1610
	1231	379251,0240	1371735,1710
	1232	379251,0267	1371735,1750
	1233	379226,6100	1371769,8200
	1234	379225,0300	1371771,9800
	1235	379227,9400	1371783,2700
	1236	379272,9622	1371809,5125
	1237	379295,9300	1371822,9000
	1238	379331,8600	1371844,3500
	1239	379333,1400	1371847,6900
	1240	379334,0200	1371850,0000
	1241	379338,9800	1371852,8600
	1242	379343,7200	1371856,5700
	1243	379335,5700	1371861,1500
	1244	379298,6500	1371884,9100
	1245	379277,2825	1371898,6610
	1246	379364,6646	1372038,5100
	1247	379390,8111	1372021,1360
	1248	379404,7584	1372010,7620
	1249	379426,3198	1372000,9030
	1250	379440,8461	1371991,8280
	1251	379466,2304	1372005,2170
	1252	379516,4121	1372028,2760
	1253	379546,9580	1372045,2130
	1254	379566,4765	1372057,5450
	1255	379596,2333	1372081,3870
	1256	379626,0196	1372103,9250
	1257	379647,9327	1372122,4370
	1258	379658,4035	1372132,6510
	1259	379550,3802	1372209,5500
	1260	379640,6192	1372350,8800
	1261	379716,9281	1372468,5910
	1262	380186,7899	1372142,8720
	1263	380330,1380	1372060,0650
	1264	380409,9471	1372024,0110
	1265	380567,1517	1371940,7517
	1266	380557,3151	1371930,1820
	1267	380493,9166	1371858,0600
	1268	380477,3472	1371839,2100
	1269	380430,5403	1371787,3650
	1270	380414,9425	1371770,3710

Сведения о границах территориальной зоны предприятий и складов V – IV классов вредности (санитарно-защитные зоны – до 100 м) (ПК-1)

Сведения о характерных точках границ объекта	№ точки	Координаты	
		X	Y
	1271	380411,8880	1371772,9200
	1272	380407,3620	1371770,8060
	1273	380400,1870	1371777,2450
	1274	380391,2950	1371767,1160
	1275	380390,5953	1371767,6300
	1276	380374,6580	1371779,3290
	1277	380372,2280	1371776,3950
	1278	380371,8824	1371775,9780
	1279	380361,5335	1371783,5370
	1280	380358,7785	1371779,7240
	1281	380355,0266	1371782,1980
	1282	380354,3907	1371781,3640
	1283	380349,3758	1371784,8930
	1284	380349,0350	1371784,3620
	1285	380319,1640	1371806,7300
	1286	380326,5810	1371816,8800
	1287	380341,8050	1371838,0390
	1288	380338,2680	1371844,1420
	1289	380323,1716	1371855,5670
	1290	380316,0922	1371860,1120
	1291	380305,2172	1371843,6450
	1292	380298,7577	1371847,3410
	1293	380231,3908	1371754,6080
	1294	380238,4950	1371750,0960
	1295	380281,3970	1371716,8890
	1296	380263,6980	1371694,7590
	1297	380245,2110	1371672,9280
	1298	380238,6560	1371663,2370
	1299	380222,0960	1371579,7580
	1300	380264,8213	1371541,3030
	1301	380264,8075	1371541,2940
	1302	380263,9390	1371542,0650
	1303	380255,8800	1371535,1920
	1304	380227,8520	1371511,3640
	1305	380221,5675	1371510,9700
	1306	380215,0147	1371526,1380
	1307	380207,4020	1371538,6340
	1308	380125,3153	1371616,5990
	1309	380214,1140	1371746,2120
	1310	380134,8063	1371800,4380
	1311	380009,5274	1371614,7570
	1312	379984,1511	1371577,5460
	1313	379959,2070	1371540,3540

Сведения о границах территориальной зоны предприятий и складов V – IV классов вредности (санитарно-защитные зоны – до 100 м) (ПК-1)

Сведения о характерных точках границ объекта	№ точки	Координаты	
		X	Y
	1314	379984,5913	1371522,3530
	1315	379988,2596	1371516,9980
	1316	379990,6073	1371511,7910
	1317	379992,0746	1371505,8400
	1318	379992,6615	1371500,4850
	1319	379992,2213	1371495,2780
	1320	379991,0475	1371490,3680
	1321	379987,7553	1371482,8870
	1322	379794,4283	1371322,7480
	1323	379767,9148	1371300,4370
	1324	379662,8560	1371268,0060
	1325	379581,6029	1371243,3620
	1326	379559,8515	1371236,7640
	1327	379454,4335	1371205,7709
	1328	379379,0188	1371183,5989
	1329	379334,4900	1371335,6500
	1330	379329,0749	1371334,5342
	1331	379328,7857	1371335,4806
	1332	379304,5118	1371354,2583
	1333	379277,2984	1371323,8651
	1334	379274,7500	1371323,3400
	1335	379266,8158	1371312,1575
	1336	379232,5929	1371273,9362
	1337	379152,1663	1371259,3379
	1338	379133,3445	1371263,8641
	1339	379122,8708	1371266,3828
	1340	379130,9500	1371268,4800
	1341	379082,1000	1371589,7900
	1198	379060,0658	1371747,6393
	1342	379069,0974	1368676,1591
	1343	379070,9289	1368676,0810
	1344	379078,1690	1368677,5002
	1345	379070,9288	1368676,0810
	1342	379069,0974	1368676,1591
	1346	379384,3989	1370222,8450
	1347	379506,1850	1370399,2840
	1348	379479,4617	1370479,5070
	1349	379480,6643	1370487,1060
	1350	379505,2292	1370493,1280
	1351	379505,7013	1370530,4200
	1352	379499,2720	1370566,3470
	1353	379502,8850	1370566,7920
	1354	379503,9250	1370566,9270

Сведения о границах территориальной зоны предприятий и складов V – IV классов вредности (санитарно-защитные зоны – до 100 м) (ПК-1)

Сведения о характерных точках границ объекта	№ точки	Координаты	
		X	Y
	1355	379503,9330	1370568,5260
	1356	379503,8960	1370580,3660
	1357	379506,4899	1370592,7250
	1358	379509,5842	1370607,4680
	1359	379512,7290	1370622,4510
	1360	379518,1900	1370626,4550
	1361	379537,9290	1370640,8650
	1362	379535,3150	1370650,3730
	1363	379533,6220	1370656,3990
	1364	379540,3380	1370658,2790
	1365	379542,2870	1370658,8190
	1366	379543,2250	1370655,5450
	1367	379546,7910	1370656,5670
	1368	379546,4590	1370657,7210
	1369	379550,6270	1370659,0160
	1370	379551,2620	1370656,9940
	1371	379553,8030	1370657,7860
	1372	379555,7260	1370651,3950
	1373	379559,1350	1370652,4240
	1374	379572,3990	1370662,0970
	1375	379574,3630	1370664,6120
	1376	379588,2440	1370681,6900
	1377	379589,9490	1370683,4240
	1378	379595,6170	1370690,3880
	1379	379601,0630	1370698,1520
	1380	379604,0920	1370702,4730
	1381	379605,5716	1370704,0220
	1382	379600,2170	1370725,9880
	1383	379596,4643	1370743,0080
	1384	379885,3432	1370825,4620
	1385	379890,2630	1370815,1710
	1386	379890,2600	1370815,1700
	1387	379892,3740	1370810,9790
	1388	379893,8561	1370808,0360
	1389	379895,9830	1370803,8120
	1390	379895,2952	1370803,4020
	1391	379895,0700	1370803,2700
	1392	379895,0708	1370803,2680
	1393	379895,0700	1370803,2680
	1394	379896,2508	1370801,2650
	1395	379902,3100	1370790,9800
	1396	379900,7200	1370790,0400
	1397	379901,7297	1370788,3290

Сведения о границах территориальной зоны предприятий и складов V – IV классов вредности (санитарно-защитные зоны – до 100 м) (ПК-1)

Сведения о характерных точках границ объекта	№ точки	Координаты	
		X	Y
	1398	379905,1972	1370782,4490
	1399	379905,9470	1370781,1780
	1400	379874,1500	1370760,0200
	1401	379874,1517	1370760,0180
	1402	379874,1490	1370760,0160
	1403	379875,2686	1370758,5580
	1404	379874,3145	1370757,7960
	1405	379851,6452	1370733,3300
	1406	379847,3372	1370728,6620
	1407	379854,9390	1370721,2420
	1408	379856,2160	1370719,6100
	1409	379856,8800	1370718,7490
	1410	379857,5661	1370717,9870
	1411	379854,7906	1370715,8520
	1412	379853,1500	1370714,5910
	1413	379853,0524	1370714,5170
	1414	379852,8300	1370714,3500
	1415	379848,1700	1370710,7700
	1416	379836,6100	1370699,9400
	1417	379822,0600	1370685,8700
	1418	379792,6100	1370654,7100
	1419	379790,0000	1370651,6000
	1420	379783,4500	1370644,7000
	1421	379754,3800	1370614,1000
	1422	379751,2490	1370610,3540
	1423	379749,5193	1370608,2880
	1424	379748,4720	1370607,0370
	1425	379748,3255	1370606,8470
	1426	379748,0600	1370606,5100
	1427	379735,2714	1370590,4270
	1428	379721,3080	1370572,8760
	1429	379720,6191	1370572,0120
	1430	379720,1100	1370571,3800
	1431	379720,8373	1370570,8020
	1432	379718,5130	1370567,8650
	1433	379717,9463	1370567,1450
	1434	379715,6706	1370564,2610
	1435	379714,6910	1370565,0220
	1436	379698,0760	1370543,8330
	1437	379685,2227	1370527,6630
	1438	379672,8300	1370512,0800
	1439	379632,1353	1370459,8750
	1440	379624,5720	1370450,1740

Сведения о границах территориальной зоны предприятий и складов V – IV классов вредности (санитарно-защитные зоны – до 100 м) (ПК-1)

Сведения о характерных точках границ объекта	№ точки	Координаты	
		X	Y
	1441	379624,5727	1370450,1730
	1442	379624,5700	1370450,1700
	1443	379627,4144	1370447,9540
	1444	379627,9500	1370447,5350
	1445	379627,9479	1370447,5330
	1446	379628,6530	1370446,9810
	1447	379629,4600	1370446,3560
	1448	379629,6790	1370446,1890
	1449	379629,6798	1370446,1900
	1450	379629,6800	1370446,1900
	1451	379660,1500	1370485,2500
	1452	379660,5616	1370485,7780
	1453	379661,3390	1370486,7690
	1454	379662,0110	1370487,6310
	1455	379677,9350	1370508,0600
	1456	379684,2684	1370516,0150
	1457	379685,7700	1370517,9000
	1458	379688,4200	1370515,9700
	1459	379688,6424	1370515,8220
	1460	379688,8090	1370515,7060
	1461	379689,4594	1370515,2290
	1462	379690,3100	1370514,6000
	1463	379719,1100	1370551,6500
	1464	379724,0997	1370557,9840
	1465	379729,3240	1370564,6090
	1466	379730,0202	1370565,4970
	1467	379730,9300	1370566,6500
	1468	379730,8800	1370567,5100
	1469	379731,9082	1370568,8190
	1470	379734,5430	1370572,1680
	1471	379734,7663	1370572,1950
	1472	379735,3700	1370572,2600
	1473	379735,3754	1370572,2670
	1474	379735,3760	1370572,2670
	1475	379742,8140	1370581,7130
	1476	379742,3409	1370582,1210
	1477	379744,8600	1370585,1000
	1478	379745,2400	1370584,7900
	1479	379745,2404	1370584,7900
	1480	379745,2410	1370584,7900
	1481	379747,5285	1370587,6900
	1482	379752,4600	1370593,9400
	1483	379756,1905	1370598,6810

Сведения о границах территориальной зоны предприятий и складов V – IV классов вредности (санитарно-защитные зоны – до 100 м) (ПК-1)

Сведения о характерных точках границ объекта	№ точки	Координаты	
		X	Y
	1484	379760,2900	1370603,8870
	1485	379786,2600	1370636,6380
	1486	379787,9179	1370638,6730
	1487	379797,3400	1370650,2300
	1488	379816,6033	1370670,6290
	1489	379826,6770	1370681,2920
	1490	379841,1160	1370695,2430
	1491	379846,2523	1370700,0620
	1492	379852,3600	1370705,7900
	1493	379861,9381	1370713,1990
	1494	379862,4380	1370712,6180
	1495	379842,6000	1370694,4100
	1496	379799,5200	1370647,4900
	1497	379788,1776	1370633,9510
	1498	379787,4870	1370633,1270
	1499	379787,0160	1370632,5640
	1500	379780,0700	1370624,2700
	1501	379753,8300	1370589,9900
	1502	379750,2315	1370585,2910
	1503	379738,4850	1370569,9600
	1504	379734,0430	1370563,9630
	1505	379716,7978	1370541,5260
	1506	379692,1300	1370509,4500
	1507	379667,8933	1370477,8590
	1508	379667,8430	1370477,7940
	1509	379667,7569	1370477,6810
	1510	379664,3655	1370473,2610
	1511	379663,8720	1370472,6220
	1512	379663,1680	1370471,7020
	1513	379662,3910	1370470,6870
	1514	379660,0300	1370467,6100
	1515	379659,7547	1370467,2510
	1516	379659,6710	1370467,1430
	1517	379633,9310	1370433,5920
	1518	379633,7810	1370433,6110
	1519	379632,4530	1370433,8300
	1520	379632,0393	1370433,8990
	1521	379629,3733	1370434,3490
	1522	379627,9962	1370435,0910
	1523	379626,1581	1370436,0840
	1524	379625,8192	1370436,2680
	1525	379625,5320	1370436,4250
	1526	379621,2825	1370438,7190

Сведения о границах территориальной зоны предприятий и складов V – IV классов вредности (санитарно-защитные зоны – до 100 м) (ПК-1)

Сведения о характерных точках границ объекта	№ точки	Координаты	
		X	Y
	1527	379621,2820	1370438,7180
	1528	379615,0240	1370442,0970
	1529	379610,6620	1370444,4510
	1530	379590,9230	1370455,1090
	1531	379590,9227	1370455,1090
	1532	379590,9200	1370455,1100
	1533	379589,7521	1370453,2750
	1534	379589,5180	1370452,9080
	1535	379589,4812	1370452,8500
	1536	379589,1400	1370452,3200
	1537	379587,4700	1370449,7200
	1538	379586,3130	1370447,9020
	1539	379584,2470	1370444,6660
	1540	379584,1672	1370444,5360
	1541	379584,0500	1370444,3600
	1542	379583,7184	1370443,8360
	1543	379583,4770	1370443,4660
	1544	379561,3400	1370455,1200
	1545	379560,3256	1370453,7440
	1546	379560,2604	1370453,7780
	1547	379560,0422	1370453,3590
	1548	379549,9258	1370439,6330
	1549	379537,5300	1370422,8300
	1550	379533,5900	1370417,4700
	1551	379533,3274	1370417,1140
	1552	379515,6750	1370393,1580
	1553	379518,1530	1370391,3760
	1554	379518,7032	1370390,9820
	1555	379522,4700	1370388,2700
	1556	379535,6962	1370379,1060
	1557	379539,6590	1370376,3570
	1558	379540,9875	1370377,9990
	1559	379546,6100	1370384,9400
	1560	379564,0300	1370370,5400
	1561	379565,8697	1370369,0220
	1562	379568,1470	1370367,1400
	1563	379566,2992	1370364,9080
	1564	379562,8100	1370360,7000
	1565	379532,2112	1370323,6750
	1566	379525,8580	1370315,9890
	1567	379491,1500	1370274,5400
	1568	379485,2700	1370267,2200
	1569	379447,7400	1370222,7400



Сведения о границах территориальной зоны предприятий и складов V – IV классов вредности (санитарно-защитные зоны – до 100 м) (ПК-1)

Сведения о характерных точках границ объекта	№ точки	Координаты	
		X	Y
	1570	379440,5544	1370213,8030
	1571	379433,7070	1370205,2960
	1572	379432,6853	1370204,0210
	1573	379432,4500	1370203,7300
	1574	379430,1051	1370200,8110
	1575	379423,5090	1370192,6050
	1576	379415,2165	1370199,4130
	1577	379404,0200	1370208,6100
	1578	379401,6252	1370210,5350
	1579	379399,7430	1370212,0520
	1580	379397,5577	1370213,8090
	1581	379395,8700	1370215,1700
	1582	379395,8684	1370215,1680
	1583	379395,8670	1370215,1690
	1346	379384,3989	1370222,8450
	1584	379862,6440	1368536,3950
	1585	379865,8893	1368540,9060
	1586	379892,2442	1368588,3870
	1587	379892,8914	1368599,4620
	1588	379888,3908	1368612,4920
	1589	379896,3111	1368618,6900
	1590	379956,4862	1368646,2280
	1591	379975,9476	1368658,4690
	1592	379988,8176	1368671,4830
	1593	379990,9924	1368689,5500
	1594	379985,0077	1368705,8400
	1595	379963,1024	1368734,3300
	1596	379980,5892	1368750,2050
	1597	379978,3340	1368756,3920
	1598	379980,6230	1368760,3850
	1599	379999,3070	1368771,4300
	1600	380010,0710	1368784,6940
	1601	380012,7540	1368791,9360
	1602	380013,4840	1368806,8750
	1603	380019,5750	1368819,8470
	1604	380018,6932	1368837,5490
	1605	380018,6370	1368838,6770
	1606	380024,1960	1368843,3420
	1607	380031,2990	1368850,8470
	1608	380040,2200	1368841,5940
	1609	380063,3320	1368817,6170
	1610	380085,3075	1368794,7991
	1611	380085,2817	1368794,8310

Сведения о границах территориальной зоны предприятий и складов V – IV классов вредности (санитарно-защитные зоны – до 100 м) (ПК-1)

Сведения о характерных точках границ объекта	№ точки	Координаты	
		X	Y
	1612	380109,1765	1368813,6000
	1613	380153,9330	1368760,7870
	1614	380159,7875	1368763,8680
	1615	380212,1716	1368700,2490
	1616	380184,9483	1368682,5190
	1617	380184,9484	1368682,5190
	1618	380230,6080	1368621,8750
	1619	380231,6660	1368612,9940
	1620	380229,9360	1368604,0770
	1621	380223,3110	1368587,2650
	1622	380220,2380	1368583,0200
	1623	380212,6750	1368572,6000
	1624	380204,6050	1368566,3470
	1625	380185,2230	1368564,9090
	1626	380182,5986	1368561,4600
	1627	380182,7228	1368559,0760
	1628	380196,9063	1368549,7150
	1629	380229,7240	1368553,7150
	1630	380233,4030	1368547,6740
	1631	380249,9780	1368521,1530
	1632	380245,4182	1368514,1770
	1633	380245,2864	1368513,9750
	1634	380245,8816	1368482,1880
	1635	380246,6630	1368480,9600
	1636	380222,5747	1368440,4520
	1637	380189,5053	1368385,0910
	1638	380187,2160	1368381,5820
	1639	380178,5574	1368387,4400
	1640	380102,7116	1368438,3800
	1641	380097,7320	1368443,4290
	1642	380094,4618	1368426,5490
	1643	380085,3945	1368382,9190
	1644	380086,1377	1368373,7260
	1645	380081,0838	1368373,8770
	1646	380078,4082	1368375,2330
	1647	380068,0031	1368383,6730
	1648	380015,0671	1368425,1790
	1649	379957,3931	1368470,8440
	1650	379898,3663	1368513,3050
	1651	379886,0880	1368521,2410
	1652	379882,8060	1368523,3720
	1584	379862,6440	1368536,3950
	1653	380376,2750	1371061,0750

Сведения о границах территориальной зоны предприятий и складов V – IV классов вредности (санитарно-защитные зоны – до 100 м) (ПК-1)

Сведения о характерных точках границ объекта	№ точки	Координаты	
		X	Y
	1654	380376,2801	1371061,0790
	1655	380376,2800	1371061,0800
	1656	380376,7967	1371061,5110
	1657	380379,8490	1371064,0640
	1658	380381,1122	1371064,7340
	1659	380381,0570	1371065,0970
	1660	380381,0602	1371065,0980
	1661	380381,0600	1371065,1000
	1662	380386,9932	1371067,8790
	1663	380387,3841	1371068,0630
	1664	380387,3843	1371068,0630
	1665	380387,3845	1371068,0630
	1666	380387,4532	1371068,0950
	1667	380404,1400	1371076,9500
	1668	380405,0400	1371078,9800
	1669	380397,3300	1371089,4700
	1670	380387,4200	1371104,2700
	1671	380387,4233	1371104,2730
	1672	380380,9156	1371112,8850
	1673	380400,5941	1371128,1700
	1674	380524,1325	1371258,2770
	1675	380532,6761	1371241,2480
	1676	380533,0170	1371227,4930
	1677	380533,0170	1371227,4920
	1678	380533,0200	1371227,4900
	1679	380535,2254	1371073,5430
	1680	380536,7620	1370966,4340
	1681	380537,1489	1370956,5040
	1682	380535,8570	1370956,5060
	1683	380534,7043	1370955,4350
	1684	380522,4940	1370944,0850
	1685	380507,1020	1370937,5550
	1686	380492,2980	1370934,5800
	1687	380451,8523	1370928,7610
	1688	380446,1250	1370927,9370
	1689	380441,7200	1370927,8350
	1690	380428,1380	1370927,5180
	1691	380415,6190	1370927,9160
	1692	380396,0910	1370926,9850
	1693	380394,5186	1370926,8850
	1694	380391,0229	1370937,1700
	1695	380391,0200	1370937,1700
	1696	380387,2600	1370966,3300

Сведения о границах территориальной зоны предприятий и складов V – IV классов вредности (санитарно-защитные зоны – до 100 м) (ПК-1)

Сведения о характерных точках границ объекта	№ точки	Координаты	
		X	Y
	1697	380387,2665	1370966,3310
	1698	380387,2660	1370966,3350
	1699	380390,9780	1370967,0400
	1700	380376,8960	1371055,7390
	1701	380376,8381	1371056,2360
	1653	380376,2750	1371061,0750
	1702	380518,2597	1372810,3160
	1703	380549,6995	1372817,1670
	1704	380670,2720	1372841,7790
	1705	380669,9180	1372845,5090
	1706	380724,9010	1372853,8490
	1707	380753,8988	1372858,2490
	1708	380802,0887	1372590,8710
	1709	380809,7727	1372550,7710
	1710	380714,8993	1372531,2160
	1711	380661,4895	1372520,2070
	1712	380647,4034	1372517,2320
	1713	380649,1561	1372508,9240
	1714	380649,0077	1372500,1400
	1715	380648,9850	1372498,8320
	1716	380644,9661	1372452,8690
	1717	380580,9066	1372486,3740
	1718	380579,3532	1372496,0200
	1702	380518,2597	1372810,3160
	1719	380717,0464	1373136,2930
	1720	380846,9291	1373158,6440
	1721	380895,5608	1372886,2880
	1722	380766,3004	1372860,2990
	1723	380751,8799	1372938,7880
	1719	380717,0464	1373136,2930
	1724	380832,8713	1380126,2270
	1725	380839,8096	1380176,1520
	1726	380844,1900	1380174,8800
	1727	380848,7700	1380173,5500
	1728	380854,3900	1380181,7000
	1729	380876,6500	1380213,5800
	1730	380890,2200	1380233,0200
	1731	380895,3628	1380240,3870
	1732	380909,7318	1380235,3740
	1733	380951,8433	1380213,5050
	1734	380974,4117	1380202,1420
	1735	380953,6984	1380180,9550
	1736	380868,2323	1380090,0700

Сведения о границах территориальной зоны предприятий и складов V – IV классов вредности (санитарно-защитные зоны – до 100 м) (ПК-1)

Сведения о характерных точках границ объекта	№ точки	Координаты	
		X	Y
	1724	380832,8713	1380126,2270
	1737	380840,5053	1373912,0900
	1738	381135,0674	1373980,5590
	1739	381138,6200	1373965,0000
	1740	381150,3400	1373913,6700
	1741	381151,3700	1373906,6200
	1742	381122,0700	1373893,9100
	1743	381095,5500	1373887,1100
	1744	381085,6111	1373884,5760
	1745	381159,1064	1373450,1000
	1746	381046,4910	1373432,9180
	1747	381041,9424	1373464,7540
	1748	381031,0844	1373539,5100
	1749	381021,4735	1373608,9850
	1750	380893,3048	1373590,0910
	1737	380840,5053	1373912,0900
	1751	380856,3600	1369927,3500
	1752	380866,5464	1369929,0363
	1753	380866,5465	1369929,0358
	1754	380871,1600	1369929,8000
	1755	380883,3200	1369931,8100
	1756	380968,2100	1369945,8400
	1757	380968,3460	1369945,8680
	1758	380968,3467	1369945,8710
	1759	380968,3400	1369945,8700
	1760	380997,8600	1369950,7400
	1761	381007,5100	1369952,3400
	1762	381013,9700	1369953,4100
	1763	381008,0887	1369928,6650
	1764	381233,3355	1369965,6140
	1765	381210,2989	1369825,6230
	1766	381239,9716	1369800,4800
	1767	381240,3500	1369802,4000
	1768	381276,3100	1369779,7000
	1769	381282,8800	1369774,8700
	1770	381336,6078	1369735,4000
	1771	381336,6085	1369735,4010
	1772	381347,0900	1369727,7000
	1773	381359,6578	1369718,4620
	1774	381371,5720	1369729,3940
	1775	381355,2270	1369714,3960
	1776	381347,9820	1369684,5980
	1777	381347,9270	1369684,3900

Сведения о границах территориальной зоны предприятий и складов V – IV классов вредности (санитарно-защитные зоны – до 100 м) (ПК-1)

Сведения о характерных точках границ объекта	№ точки	Координаты	
		X	Y
	1778	381347,2010	1369681,4000
	1779	381339,5940	1369650,1340
	1780	381344,8830	1369635,4140
	1781	381345,3760	1369631,7350
	1782	381344,2480	1369629,6620
	1783	381330,0090	1369617,1200
	1784	381318,5721	1369607,0580
	1785	381318,5700	1369607,0500
	1786	381318,5567	1369607,0150
	1787	381318,5630	1369607,0500
	1788	381303,1834	1369607,1740
	1789	381303,1830	1369607,1730
	1790	381208,2546	1369607,9320
	1791	381214,4501	1369607,8830
	1792	381214,4488	1369607,8840
	1793	381052,5980	1369609,1780
	1794	380905,4740	1369609,0430
	1795	380906,3610	1369641,2760
	1796	380900,9880	1369660,6790
	1797	380865,0290	1369878,0990
	1798	380856,3640	1369927,3450
	1751	380856,3600	1369927,3500
	1799	380883,4922	1372804,0940
	1800	380887,8574	1372826,7810
	1801	380994,4935	1372845,1720
	1802	380999,9225	1372846,3810
	1803	381006,6538	1372848,3330
	1804	381014,5772	1372851,4580
	1805	381020,2997	1372855,7720
	1806	381020,5166	1372834,1690
	1807	381030,1200	1372833,1980
	1808	381030,8092	1372653,3080
	1809	381021,8084	1372651,8920
	1810	381020,1713	1372594,8140
	1811	381000,9497	1372589,1610
	1812	380974,6850	1372595,7810
	1813	380971,6036	1372596,2270
	1814	380968,4490	1372596,2270
	1815	380964,7807	1372595,3350
	1816	380946,6595	1372588,9380
	1817	380920,6953	1372582,8600
	1799	380883,4922	1372804,0940
	1818	380950,3500	1369801,7700

Сведения о границах территориальной зоны предприятий и складов V – IV классов вредности (санитарно-защитные зоны – до 100 м) (ПК-1)

Сведения о характерных точках границ объекта	№ точки	Координаты	
		X	Y
	1819	381039,4384	1369818,7770
	1820	381117,4466	1369833,6670
	1821	381117,4470	1369833,6690
	1822	381117,4500	1369833,6700
	1823	381124,0300	1369867,1800
	1824	381124,0295	1369867,1830
	1825	381115,6600	1369917,6400
	1826	380990,7400	1369898,8800
	1827	380989,7918	1369898,7203
	1828	380989,7919	1369898,7200
	1829	380989,7900	1369898,7200
	1818	380950,3500	1369801,7700
	1830	381126,6621	1371686,2593
	1831	381133,9620	1371701,5940
	1832	381138,8230	1371711,2630
	1833	381155,9400	1371703,7700
	1834	381165,9200	1371726,9290
	1835	381150,8250	1371735,1270
	1836	381164,7465	1371762,8101
	1837	381164,7467	1371762,8100
	1838	381186,2300	1371749,9800
	1839	381187,4299	1371748,6510
	1840	381187,8619	1371749,0030
	1841	381190,0200	1371747,7100
	1842	381211,2699	1371735,0200
	1843	381211,2680	1371735,0180
	1844	381212,0380	1371733,1270
	1845	381212,9450	1371730,9190
	1846	381212,0400	1371733,1300
	1847	381211,2700	1371735,0200
	1848	381232,0100	1371757,5300
	1849	381244,9000	1371768,0300
	1850	381253,5863	1371762,5840
	1851	381253,7584	1371762,4760
	1852	381269,3540	1371752,6950
	1853	381277,8468	1371747,5490
	1854	381283,2400	1371744,2800
	1855	381285,7110	1371742,8370
	1856	381298,0140	1371735,6460
	1857	381329,9950	1371718,4760
	1858	381330,2733	1371718,4110
	1859	381446,4055	1371691,0860
	1860	381433,7476	1371618,5510

Сведения о границах территориальной зоны предприятий и складов V – IV классов вредности (санитарно-защитные зоны – до 100 м) (ПК-1)

Сведения о характерных точках границ объекта	№ точки	Координаты	
		X	Y
	1861	381486,8700	1371624,9200
	1862	381487,0216	1371624,8430
	1863	381487,1456	1371624,8570
	1864	381588,0791	1371573,4070
	1865	381657,9237	1371538,6750
	1866	381620,2605	1371524,2720
	1867	381611,0064	1371491,1770
	1868	381665,9582	1371455,6470
	1869	381642,9469	1371430,1420
	1870	381632,1305	1371418,4220
	1871	381362,5528	1371573,0040
	1830	381126,6621	1371686,2593
	1872	381236,0007	1368928,8450
	1873	381292,4990	1369042,3600
	1874	381358,5110	1369017,7810
	1875	381283,4212	1368897,1490
	1876	381243,1821	1368923,8200
	1872	381236,0007	1368928,8450
	1877	381502,6360	1377172,3360
	1878	381547,0640	1377305,6990
	1879	381578,4540	1377305,1190
	1880	381842,5500	1377270,8130
	1881	381845,9900	1377270,3150
	1882	381847,3015	1377270,1249
	1883	381847,5400	1377270,0900
	1884	381870,6200	1377266,9500
	1885	381883,0989	1377265,2599
	1886	381901,0540	1377262,8210
	1887	381930,0882	1377261,8720
	1888	381957,2584	1377260,9850
	1889	381959,4077	1377261,5550
	1890	381957,7279	1377157,8921
	1891	381957,2500	1377128,6100
	1892	381957,5226	1377128,6100
	1893	381958,1506	1377128,6030
	1894	381958,1526	1377128,6030
	1895	381960,4611	1377130,9939
	1896	381962,2800	1377132,8700
	1897	382023,6200	1377196,4100
	1898	382032,9600	1377206,1100
	1899	382035,1300	1377206,8600
	1900	382034,9800	1377217,9800
	1901	382031,0000	1377223,4400



Сведения о границах территориальной зоны предприятий и складов V – IV классов вредности (санитарно-защитные зоны – до 100 м) (ПК-1)

Сведения о характерных точках границ объекта	№ точки	Координаты	
		X	Y
	1902	382008,7700	1377254,0200
	1903	382008,7738	1377254,0150
	1904	382008,7734	1377254,0220
	1905	382009,2736	1377298,9430
	1906	382009,8784	1377354,2240
	1907	382009,9195	1377357,9404
	1908	382009,9200	1377357,9800
	1909	382009,9185	1377357,9802
	1910	382011,2226	1377475,9390
	1911	382011,2229	1377475,9390
	1912	382011,7288	1377521,7360
	1913	382011,9320	1377540,1100
	1914	382012,2930	1377572,8900
	1915	382012,6540	1377605,6340
	1916	382012,7682	1377616,1260
	1917	382012,8698	1377625,0904
	1918	382012,8700	1377625,1100
	1919	382013,6200	1377693,0900
	1920	382013,6197	1377693,0897
	1921	382013,6198	1377693,0980
	1922	382014,3080	1377755,4812
	1923	382014,3200	1377755,4800
	1924	382020,6200	1378327,6419
	1925	382021,4316	1378401,2150
	1926	382021,4313	1378401,2150
	1927	382022,9360	1378537,5560
	1928	382285,7781	1378572,2479
	1929	382340,2100	1378579,4300
	1930	382340,2046	1378579,4315
	1931	382478,4591	1378597,6794
	1932	382478,4500	1378597,6700
	1933	382627,5100	1378617,3500
	1934	382634,6396	1378693,6147
	1935	382636,7500	1378716,1830
	1936	382636,7494	1378716,1833
	1937	382636,7500	1378716,1900
	1938	382560,9038	1378753,2278
	1939	382474,3391	1378795,5077
	1940	382474,3400	1378795,5100
	1941	382412,1812	1378825,8694
	1942	382194,3660	1379240,6850
	1943	382291,1890	1379257,5620
	1944	382291,2283	1379257,5790

Сведения о границах территориальной зоны предприятий и складов V – IV классов вредности (санитарно-защитные зоны – до 100 м) (ПК-1)

Сведения о характерных точках границ объекта	№ точки	Координаты	
		X	Y
	1945	382291,3085	1379257,5930
	1946	382296,9701	1379260,0440
	1947	382395,0430	1379301,5340
	1948	382395,0560	1379301,4840
	1949	382395,1410	1379301,5190
	1950	382394,2466	1379302,5080
	1951	382528,8989	1379361,5080
	1952	382531,1220	1379358,9920
	1953	382533,2060	1379359,8720
	1954	382533,2076	1379359,8690
	1955	382711,0850	1379026,2140
	1956	382727,7440	1379007,9750
	1957	382727,7445	1379007,9750
	1958	382727,7461	1379007,9740
	1959	382738,4644	1379004,0220
	1960	382751,6990	1378999,1420
	1961	382791,8858	1378990,7530
	1962	382848,2344	1378978,9910
	1963	382858,8815	1378976,7680
	1964	382877,2770	1378972,9280
	1965	382900,9478	1378969,3520
	1966	382972,5090	1378958,5430
	1967	383003,4045	1378942,7590
	1968	383030,8482	1378928,7380
	1969	383034,6648	1378926,7880
	1970	383034,6650	1378926,7880
	1971	383082,0570	1378887,4450
	1972	383082,0594	1378887,4400
	1973	383082,5419	1378886,5300
	1974	383096,4780	1378860,2340
	1975	383088,4410	1378834,0670
	1976	383067,0850	1378770,6920
	1977	383055,9279	1378743,7710
	1978	383054,6572	1378740,7050
	1979	383044,3890	1378715,9280
	1980	383000,1726	1378631,5920
	1981	382981,0470	1378595,1130
	1982	382957,0627	1378475,6340
	1983	382933,1040	1378356,2820
	1984	382927,7962	1378331,1010
	1985	382910,2510	1378247,8630
	1986	382964,7570	1378238,1870
	1987	382950,8036	1378159,5350

Сведения о границах территориальной зоны предприятий и складов V – IV классов вредности (санитарно-защитные зоны – до 100 м) (ПК-1)

Сведения о характерных точках границ объекта	№ точки	Координаты	
		X	Y
	1988	382943,7950	1378120,0290
	1989	382943,7939	1378120,0290
	1990	382918,6488	1378124,4880
	1991	382889,3504	1378129,6830
	1992	382889,3480	1378129,6830
	1993	382879,8250	1378082,8500
	1994	382870,3020	1378036,0170
	1995	382827,5414	1377859,4930
	1996	382792,3780	1377714,3310
	1997	382792,3806	1377714,3310
	1998	382856,6510	1377702,7500
	1999	382928,8120	1377690,3510
	2000	382975,7261	1377683,1470
	2001	382993,4420	1377680,4260
	2002	382984,6860	1377565,5830
	2003	382956,3993	1377537,6230
	2004	382918,4350	1377500,0980
	2005	382827,1457	1377409,8730
	2006	382845,6692	1377367,0160
	2007	382862,6980	1377327,6180
	2008	381935,9408	1376930,8830
	2009	381875,2714	1376905,4180
	2010	381832,4671	1376887,6670
	2011	381722,2675	1376841,8090
	2012	381714,3800	1376860,6400
	2013	381713,0400	1376863,7700
	2014	381714,2800	1376868,5900
	2015	381711,2900	1376869,6400
	2016	381711,0100	1376871,1400
	2017	381712,6400	1376872,8200
	2018	381714,9400	1376872,5800
	2019	381715,6100	1376877,3700
	2020	381715,3800	1376881,8800
	2021	381711,0800	1376892,1700
	2022	381704,2700	1376908,7500
	2023	381706,1200	1376915,1200
	2024	381744,6800	1376931,6100
	2025	381738,8400	1376948,5200
	2026	381733,7900	1376962,3600
	2027	381723,5400	1376964,5700
	2028	381721,0300	1376978,0400
	2029	381721,0289	1376978,0400
	2030	381721,0300	1376978,0420

Сведения о границах территориальной зоны предприятий и складов V – IV классов вредности (санитарно-защитные зоны – до 100 м) (ПК-1)

Сведения о характерных точках границ объекта	№ точки	Координаты	
		X	Y
	2031	381721,0425	1376978,0440
	2032	381715,8330	1377006,0850
	2033	381721,7710	1377043,0780
	2034	381723,9830	1377042,6220
	2035	381724,1040	1377043,3260
	2036	381725,4250	1377051,2180
	2037	381730,6010	1377082,5050
	2038	381727,9180	1377083,0670
	2039	381728,9400	1377090,4040
	2040	381731,6440	1377108,0700
	2041	381729,1590	1377111,6430
	2042	381724,0740	1377112,7130
	2043	381723,1924	1377112,9560
	2044	381723,1760	1377112,9610
	2045	381667,3530	1377128,2840
	2046	381538,7090	1377157,7650
	1877	381502,6360	1377172,3360
	2047	381561,3683	1368362,2930
	2048	381582,0860	1368392,4470
	2049	381596,5771	1368416,3100
	2050	381596,5992	1368416,3490
	2051	381596,6002	1368416,3480
	2052	381596,7190	1368416,5440
	2053	381603,4517	1368412,6770
	2054	381798,2199	1368743,0910
	2055	381793,5590	1368745,7700
	2056	381793,9071	1368746,4100
	2057	381799,4910	1368756,6840
	2058	381800,3230	1368768,7840
	2059	381816,7770	1368797,1510
	2060	381821,5510	1368803,6450
	2061	381824,6198	1368805,4940
	2062	381825,0770	1368805,7690
	2063	381827,4459	1368806,5320
	2064	381833,3701	1368808,4410
	2065	381844,4840	1368812,0210
	2066	381848,8600	1368812,8040
	2067	381849,5602	1368812,9290
	2068	381852,4882	1368813,4430
	2069	381855,4556	1368813,3220
	2070	381856,4670	1368813,2810
	2071	381914,4840	1368778,9820
	2072	382045,5550	1368701,6130

Сведения о границах территориальной зоны предприятий и складов V – IV классов вредности (санитарно-защитные зоны – до 100 м) (ПК-1)

Сведения о характерных точках границ объекта	№ точки	Координаты	
		X	Y
	2073	382156,7750	1368636,5700
	2074	382158,4650	1368632,5040
	2075	382152,4530	1368622,3420
	2076	382151,8527	1368622,6970
	2077	382085,8060	1368510,0880
	2078	382064,0857	1368473,6700
	2079	382044,3110	1368440,5140
	2080	382007,9579	1368377,3580
	2081	381984,9540	1368337,3940
	2082	381983,1347	1368335,0350
	2083	381980,7900	1368331,9950
	2084	381946,6990	1368274,3180
	2085	381935,5990	1368260,9990
	2086	381954,9700	1368246,9360
	2087	381952,7538	1368243,1840
	2088	381952,4646	1368242,6940
	2089	381951,9264	1368241,7790
	2090	381954,6733	1368240,4330
	2091	381919,5375	1368201,6160
	2092	381911,2730	1368192,4860
	2093	381858,8946	1368174,6560
	2094	381857,3194	1368174,1330
	2095	381881,2955	1368146,5510
	2096	381863,9100	1368139,0200
	2097	381859,2000	1368142,9300
	2098	381834,0100	1368133,5500
	2099	381817,7800	1368126,9500
	2100	381817,9600	1368126,5100
	2101	381783,0500	1368112,1200
	2102	381779,5424	1368109,3080
	2103	381778,3600	1368108,3600
	2104	381777,8500	1368107,8700
	2105	381773,4200	1368103,6100
	2106	381773,0100	1368101,0400
	2107	381775,7800	1368100,3100
	2108	381775,7300	1368097,3100
	2109	381776,0700	1368096,1200
	2110	381776,0500	1368094,8600
	2111	381775,2300	1368094,1900
	2112	381767,2000	1368084,2400
	2113	381761,3600	1368073,9500
	2114	381689,7300	1367675,2100
	2115	381687,4700	1367665,4500

Сведения о границах территориальной зоны предприятий и складов V – IV классов вредности (санитарно-защитные зоны – до 100 м) (ПК-1)

Сведения о характерных точках границ объекта	№ точки	Координаты	
		X	Y
	2116	381686,2100	1367657,6000
	2117	381685,4500	1367654,0700
	2118	381679,3200	1367607,2600
	2119	381678,4100	1367600,3100
	2120	381688,8200	1367540,8100
	2121	381690,0592	1367532,2420
	2122	381691,2600	1367523,9400
	2123	381738,2800	1367273,6300
	2124	381739,4617	1367266,7250
	2125	381741,6600	1367253,8800
	2126	381751,1300	1367230,2900
	2127	381751,1302	1367230,2890
	2128	381751,1350	1367230,2900
	2129	381769,4990	1367234,0100
	2130	381766,4250	1367247,8250
	2131	381766,4983	1367247,8370
	2132	381766,3579	1367248,3580
	2133	381769,5644	1367248,9090
	2134	381769,7320	1367248,9380
	2135	381767,2305	1367264,6600
	2136	381767,0600	1367265,7320
	2137	381763,0423	1367265,0930
	2138	381762,5151	1367267,7540
	2139	381829,9402	1367280,3980
	2140	381830,6193	1367280,5250
	2141	382029,5348	1367315,3060
	2142	382036,1360	1367310,6250
	2143	382036,9789	1367310,0270
	2144	382037,2687	1367309,4810
	2145	382037,9780	1367314,2180
	2146	382036,8830	1367318,4630
	2147	382030,8710	1367326,6580
	2148	382027,4920	1367327,7160
	2149	382016,4720	1367331,1540
	2150	382015,0600	1367330,6360
	2151	382002,2700	1367422,9520
	2152	381998,2660	1367441,0160
	2153	382006,8000	1367441,4170
	2154	382026,6780	1367442,3630
	2155	382025,6670	1367432,0620
	2156	382022,7430	1367422,2880
	2157	382023,7320	1367407,6880
	2158	382026,7620	1367400,0120

Сведения о границах территориальной зоны предприятий и складов V – IV классов вредности (санитарно-защитные зоны – до 100 м) (ПК-1)

Сведения о характерных точках границ объекта	№ точки	Координаты	
		X	Y
	2159	382031,3460	1367387,0720
	2160	382033,2880	1367379,2980
	2161	382035,1890	1367365,9790
	2162	382040,4780	1367349,7910
	2163	382043,3650	1367342,0640
	2164	382045,3510	1367334,2640
	2165	382052,9500	1367319,5360
	2166	382054,7640	1367315,1970
	2167	382058,3600	1367302,0710
	2168	382061,6010	1367290,1800
	2169	382063,4510	1367285,2810
	2170	382067,4960	1367277,0690
	2171	382070,2880	1367269,3960
	2172	382072,3210	1367258,1730
	2173	382072,6310	1367255,6910
	2174	382072,2080	1367251,6680
	2175	382070,9230	1367247,9310
	2176	382070,4151	1367247,0090
	2177	382068,5210	1367243,5690
	2178	382065,4770	1367240,6130
	2179	382064,3200	1367238,2950
	2180	382064,5570	1367235,1050
	2181	382066,4740	1367232,2690
	2182	382073,7880	1367226,4470
	2183	382079,8070	1367220,3920
	2184	382086,4870	1367207,5950
	2185	382096,6920	1367186,8480
	2186	382109,1860	1367163,8860
	2187	382112,3760	1367153,2720
	2188	382113,8100	1367145,0630
	2189	382114,6860	1367142,1100
	2190	382119,7120	1367133,3970
	2191	382122,6430	1367126,6300
	2192	382124,6140	1367122,9290
	2193	382127,6370	1367116,3560
	2194	382134,9480	1367107,1430
	2195	382139,2980	1367103,2190
	2196	382145,9710	1367096,9450
	2197	382146,5220	1367102,2370
	2198	382148,2230	1367102,7920
	2199	382151,2050	1367103,3910
	2200	382156,5564	1367104,8660
	2201	382156,8730	1367104,9530

Сведения о границах территориальной зоны предприятий и складов V – IV классов вредности (санитарно-защитные зоны – до 100 м) (ПК-1)

Сведения о характерных точках границ объекта	№ точки	Координаты	
		X	Y
	2202	382162,4690	1367105,3220
	2203	382167,3120	1367103,0080
	2204	382169,4950	1367099,6530
	2205	382169,7690	1367099,2300
	2206	382170,1300	1367099,4450
	2207	382172,1560	1367098,9890
	2208	382225,7230	1367014,0900
	2209	382225,2230	1367012,2390
	2210	382223,7590	1367011,0490
	2211	382223,8650	1367010,8050
	2212	382223,8650	1367010,7980
	2213	382224,8690	1367008,4140
	2214	382225,5190	1367005,4320
	2215	382225,2560	1366999,7750
	2216	382224,1050	1366997,4870
	2217	382222,9420	1366995,1760
	2218	382220,2550	1366990,8580
	2219	382239,3960	1366962,7340
	2220	382247,5720	1366950,4810
	2221	382249,4248	1366947,0570
	2222	382249,5940	1366946,7440
	2223	382251,3940	1366941,6920
	2224	382251,8530	1366937,5640
	2225	382250,8790	1366932,9390
	2226	382248,7110	1366929,5230
	2227	382244,4880	1366923,9600
	2228	382244,1185	1366923,2800
	2229	382243,4128	1366921,9820
	2230	382241,0750	1366917,6820
	2231	382232,6650	1366914,1310
	2232	382233,9430	1366907,5790
	2233	382241,8670	1366893,3660
	2234	382248,3790	1366884,1060
	2235	382253,3280	1366878,3030
	2236	382261,5770	1366870,4000
	2237	382265,8910	1366860,9430
	2238	382270,4540	1366851,7010
	2239	382273,9210	1366845,9270
	2240	382286,0760	1366833,3460
	2241	382289,6860	1366827,9360
	2242	382295,5730	1366815,3620
	2243	382300,8150	1366805,8900
	2244	382309,7970	1366793,5020



Сведения о границах территориальной зоны предприятий и складов V – IV классов вредности (санитарно-защитные зоны – до 100 м) (ПК-1)

Сведения о характерных точках границ объекта	№ точки	Координаты	
		X	Y
	2245	382320,9630	1366781,6580
	2246	382326,8460	1366783,5190
	2247	382334,2450	1366772,8830
	2248	382348,1290	1366751,9720
	2249	382354,5500	1366743,1470
	2250	382357,8060	1366742,0370
	2251	382360,5846	1366741,8910
	2252	382361,4700	1366741,8440
	2253	382366,4420	1366740,5770
	2254	382369,1530	1366738,5590
	2255	382373,1650	1366732,5290
	2256	382376,9720	1366726,8020
	2257	382378,0080	1366725,8970
	2258	382392,8970	1366705,5150
	2259	382396,9920	1366698,9740
	2260	382404,9600	1366688,8020
	2261	382419,2610	1366670,3470
	2262	382427,8970	1366658,8860
	2263	382421,8071	1366654,3840
	2264	382423,0948	1366652,5430
	2265	382422,7234	1366652,2240
	2266	382426,4330	1366647,1040
	2267	382433,6530	1366652,4990
	2268	382442,4240	1366642,9580
	2269	382446,4500	1366637,6140
	2270	382444,9640	1366632,6030
	2271	382449,3220	1366625,3320
	2272	382449,7240	1366622,5840
	2273	382449,6470	1366617,6630
	2274	382449,8370	1366612,1260
	2275	382451,6620	1366607,8560
	2276	382453,9140	1366605,3880
	2277	382458,3960	1366598,8480
	2278	382468,2360	1366593,8540
	2279	382470,4520	1366592,0480
	2280	382471,5180	1366587,6020
	2281	382472,2400	1366586,0320
	2282	382474,5220	1366585,3970
	2283	382476,1310	1366584,7620
	2284	382478,2080	1366579,8090
	2285	382481,2380	1366574,5020
	2286	382488,5600	1366568,4610
	2287	382492,6400	1366568,1000

Сведения о границах территориальной зоны предприятий и складов V – IV классов вредности (санитарно-защитные зоны – до 100 м) (ПК-1)

Сведения о характерных точках границ объекта	№ точки	Координаты	
		X	Y
	2288	382497,9250	1366563,1940
	2289	382507,0070	1366553,8870
	2290	382526,9980	1366537,1330
	2291	382509,3509	1366524,2210
	2292	382509,3412	1366524,2140
	2293	382516,6046	1366517,5610
	2294	382517,1966	1366517,0190
	2295	382516,9852	1366516,9110
	2296	382501,1520	1366508,5720
	2297	382500,3367	1366501,5430
	2298	382503,7000	1366497,0820
	2299	382509,2950	1366488,5880
	2300	382523,5520	1366464,1440
	2301	382521,4680	1366463,5350
	2302	382520,3040	1366464,8420
	2303	382510,3390	1366457,9760
	2304	382508,2550	1366456,3660
	2305	382490,2600	1366443,4340
	2306	382481,9490	1366437,7770
	2307	382482,7050	1366435,4150
	2308	382477,3250	1366432,0240
	2309	382466,6890	1366425,2610
	2310	382460,2980	1366421,2970
	2311	382455,1770	1366419,6250
	2312	382438,1640	1366414,6650
	2313	382422,7595	1366413,8960
	2314	382389,3010	1366412,2270
	2315	382379,5560	1366414,4420
	2316	382375,7710	1366417,7600
	2317	382373,3220	1366420,3770
	2318	382352,8270	1366439,7220
	2319	382343,7790	1366448,7520
	2320	382329,6970	1366462,8850
	2321	382328,5808	1366461,6580
	2322	382223,6496	1366564,8980
	2323	382175,6332	1366611,0060
	2324	382113,8278	1366665,6020
	2325	382058,6308	1366705,4980
	2326	382058,5961	1366705,5150
	2327	382057,6660	1366704,4460
	2328	382043,5410	1366709,2560
	2329	382040,4560	1366709,4170
	2330	382038,9320	1366712,2460

Сведения о границах территориальной зоны предприятий и складов V – IV классов вредности (санитарно-защитные зоны – до 100 м) (ПК-1)

Сведения о характерных точках границ объекта	№ точки	Координаты	
		X	Y
	2331	382033,0573	1366713,2630
	2332	382032,3542	1366713,2680
	2333	382012,4758	1366713,3860
	2334	382008,9790	1366710,8770
	2335	381965,4160	1366683,5500
	2336	381958,9992	1366682,1180
	2337	381950,2515	1366677,5560
	2338	381951,2980	1366675,7900
	2339	381945,2610	1366672,2160
	2340	381944,0239	1366674,3080
	2341	381938,1203	1366671,2300
	2342	381936,0500	1366670,1500
	2343	381925,2411	1366670,3110
	2344	381915,1563	1366664,4060
	2345	381909,0845	1366675,3450
	2346	381897,3729	1366696,4440
	2347	381883,7322	1366721,2610
	2348	381833,6103	1366812,4490
	2349	381805,3753	1366863,6000
	2350	381786,5259	1366898,8730
	2351	381776,7802	1366896,3000
	2352	381775,7613	1366896,1870
	2353	381775,3600	1366910,3900
	2354	381766,5000	1366913,5600
	2355	381761,0600	1366927,5900
	2356	381760,5774	1366932,8410
	2357	381759,8085	1366933,0640
	2358	381725,3129	1366942,8270
	2359	381676,2135	1366957,9330
	2360	381666,4194	1366964,0550
	2361	381672,6724	1367054,4170
	2362	381599,9230	1367208,7550
	2363	381597,0430	1367214,2080
	2364	381593,3581	1367220,8970
	2365	381630,7871	1367233,8780
	2366	381630,8970	1367233,5970
	2367	381636,6240	1367235,7400
	2368	381642,6680	1367237,9920
	2369	381649,5223	1367240,3750
	2370	381649,8950	1367239,4920
	2371	381655,0710	1367241,7080
	2372	381654,8516	1367242,2240
	2373	381705,4430	1367259,7690

Сведения о границах территориальной зоны предприятий и складов V – IV классов вредности (санитарно-защитные зоны – до 100 м) (ПК-1)

Сведения о характерных точках границ объекта	№ точки	Координаты	
		X	Y
	2374	381707,0589	1367260,2460
	2375	381708,2348	1367260,5930
	2376	381708,2641	1367260,4870
	2377	381708,2766	1367260,4420
	2378	381708,3023	1367260,4940
	2379	381708,3697	1367260,6330
	2380	381708,6900	1367261,2900
	2381	381705,5300	1367267,6900
	2382	381704,0700	1367267,2200
	2383	381664,9800	1367479,3000
	2384	381661,3100	1367499,2100
	2385	381661,3015	1367499,2550
	2386	381658,8200	1367512,6600
	2387	381659,2600	1367512,8300
	2388	381658,4600	1367514,6400
	2389	381651,3800	1367552,9200
	2390	381651,9200	1367553,1500
	2391	381650,7800	1367556,1500
	2392	381647,9600	1367573,0500
	2393	381647,3900	1367574,5200
	2394	381644,7300	1367588,9400
	2395	381654,7700	1367646,3000
	2396	381658,3900	1367666,9900
	2397	381658,7800	1367668,9200
	2398	381640,9300	1367662,6300
	2399	381641,8500	1367668,0300
	2400	381642,7000	1367675,0200
	2401	381642,9200	1367680,2400
	2402	381654,3500	1367678,6800
	2403	381655,5200	1367685,0400
	2404	381655,8500	1367687,0300
	2405	381657,7400	1367693,1100
	2406	381675,5000	1367788,1900
	2407	381679,7900	1367787,6700
	2408	381680,5400	1367791,8900
	2409	381685,3200	1367801,7100
	2410	381687,0900	1367811,7400
	2411	381682,7400	1367812,4200
	2412	381682,8800	1367813,1500
	2413	381682,0800	1367813,2600
	2414	381684,2500	1367827,2100
	2415	381679,8000	1367827,8700
	2416	381688,7800	1367884,3800

Сведения о границах территориальной зоны предприятий и складов V – IV классов вредности (санитарно-защитные зоны – до 100 м) (ПК-1)

Сведения о характерных точках границ объекта	№ точки	Координаты	
		X	Y
	2417	381686,9300	1367884,8000
	2418	381688,2800	1367895,3700
	2419	381694,6500	1367951,2700
	2420	381694,8800	1367953,2500
	2421	381698,8500	1367952,7900
	2422	381699,6900	1367959,1300
	2423	381701,6800	1367958,8700
	2424	381702,1800	1367962,6300
	2425	381700,2000	1367962,9000
	2426	381701,7900	1367974,8900
	2427	381703,7800	1367974,6300
	2428	381704,1800	1367977,7100
	2429	381702,2100	1367977,9600
	2430	381703,9200	1367990,8500
	2431	381705,9100	1367990,5900
	2432	381706,3400	1367993,8700
	2433	381704,3600	1367994,1300
	2434	381706,0700	1368007,0100
	2435	381708,0600	1368006,7500
	2436	381708,5200	1368010,2200
	2437	381706,5300	1368010,4900
	2438	381708,1900	1368022,8700
	2439	381710,1700	1368022,6100
	2440	381710,5800	1368025,6800
	2441	381708,5900	1368025,9500
	2442	381711,6200	1368048,7000
	2443	381715,8000	1368048,2100
	2444	381716,2500	1368052,0800
	2445	381729,2600	1368050,5600
	2446	381731,8700	1368072,7100
	2447	381733,9500	1368072,4600
	2448	381734,3900	1368076,2400
	2449	381733,9200	1368076,3000
	2450	381742,4700	1368124,6600
	2451	381742,4710	1368124,6680
	2452	381747,7900	1368164,3100
	2453	381791,7000	1368160,8200
	2454	381796,4000	1368161,1200
	2455	381802,7500	1368149,8200
	2456	381836,0900	1368169,2400
	2457	381836,6400	1368171,0700
	2458	381837,3700	1368171,3800
	2459	381841,6400	1368168,2100

Сведения о границах территориальной зоны предприятий и складов V – IV классов вредности (санитарно-защитные зоны – до 100 м) (ПК-1)

Сведения о характерных точках границ объекта	№ точки	Координаты	
		X	Y
	2460	381843,4700	1368170,5600
	2461	381840,5800	1368172,7600
	2462	381851,8480	1368177,6120
	2047	381561,3683	1368362,2930
	2463	381671,6090	1369723,0360
	2464	381673,1790	1369731,2050
	2465	381673,8830	1369734,1140
	2466	381677,3870	1369738,5630
	2467	381679,7230	1369740,0700
	2468	381679,7211	1369740,0710
	2469	381679,3290	1369740,2640
	2470	381679,5136	1369740,2000
	2471	381679,7843	1369740,1050
	2472	381754,5988	1369713,9900
	2473	381786,7056	1369702,7830
	2474	381827,1030	1369688,6820
	2475	381825,2380	1369687,8860
	2476	381822,9570	1369686,9120
	2477	381817,1970	1369682,4990
	2478	381813,1710	1369678,0570
	2479	381808,4429	1369673,3400
	2480	381808,3310	1369673,2280
	2481	381804,3200	1369670,7680
	2482	381803,3753	1369670,4700
	2483	381799,5600	1369669,2680
	2484	381799,5566	1369669,2690
	2485	381798,6621	1369669,4450
	2486	381794,5270	1369670,2610
	2487	381788,1861	1369673,0660
	2488	381786,7700	1369673,6920
	2489	381785,4835	1369674,5050
	2490	381780,3460	1369677,7540
	2491	381775,1877	1369683,0660
	2492	381773,7000	1369684,5980
	2493	381773,5465	1369684,3600
	2494	381773,0280	1369683,5580
	2495	381772,4378	1369683,1970
	2496	381769,4150	1369681,3490
	2497	381762,6306	1369679,1650
	2498	381757,6250	1369677,5530
	2499	381750,3624	1369675,8140
	2500	381744,9010	1369674,5060
	2501	381732,8890	1369671,8340

Сведения о границах территориальной зоны предприятий и складов V – IV классов вредности (санитарно-защитные зоны – до 100 м) (ПК-1)

Сведения о характерных точках границ объекта	№ точки	Координаты	
		X	Y
	2502	381724,5490	1369671,6990
	2503	381723,6649	1369671,7190
	2504	381716,3140	1369671,8880
	2505	381707,8610	1369674,0050
	2506	381703,5974	1369675,5090
	2507	381696,7290	1369677,9330
	2508	381694,9761	1369679,2840
	2509	381688,4830	1369684,2880
	2510	381685,0019	1369688,1570
	2511	381680,1610	1369693,5370
	2512	381676,2950	1369699,0150
	2513	381674,9710	1369700,8910
	2514	381671,9780	1369713,5090
	2515	381671,8186	1369717,6240
	2463	381671,6090	1369723,0360
	2516	381769,9500	1368299,9100
	2517	381770,8200	1368296,1800
	2518	381771,7900	1368293,8500
	2519	381772,7500	1368292,0600
	2520	381773,9700	1368290,6800
	2521	381775,4100	1368291,6300
	2522	381865,2400	1368242,3000
	2523	381886,7000	1368278,8700
	2524	381790,9600	1368335,0600
	2525	381785,9100	1368326,8700
	2526	381783,2800	1368322,6400
	2516	381769,9500	1368299,9100
	2527	381854,3545	1374918,2610
	2528	381864,8304	1374942,3876
	2529	381934,2490	1375102,2600
	2530	381924,2910	1375107,8990
	2531	381940,3300	1375148,4580
	2532	381941,3110	1375150,9250
	2533	381965,0250	1375210,5120
	2534	381985,4140	1375258,6950
	2535	382142,5870	1375627,4730
	2536	382151,8870	1375649,2710
	2537	382162,1840	1375673,4520
	2538	382177,5650	1375710,6970
	2539	382194,0410	1375747,6780
	2540	382193,9500	1375747,8900
	2541	382193,9491	1375747,8904
	2542	382138,6120	1375774,1590

Сведения о границах территориальной зоны предприятий и складов V – IV классов вредности (санитарно-защитные зоны – до 100 м) (ПК-1)

Сведения о характерных точках границ объекта	№ точки	Координаты	
		X	Y
	2543	381962,5620	1375857,7110
	2544	381965,3650	1375880,9140
	2545	382050,2090	1376087,3070
	2546	382050,2140	1376087,2951
	2547	382050,2160	1376087,3000
	2548	382068,6200	1376132,0560
	2549	382045,7820	1376191,6430
	2550	382019,4540	1376260,3540
	2551	382004,9970	1376373,3910
	2552	382000,6820	1376391,2430
	2553	382000,6060	1376386,4470
	2554	381990,4440	1376429,1550
	2555	381990,4440	1376429,1550
	2556	381941,7930	1376633,5880
	2557	381917,3560	1376736,3140
	2558	381917,8640	1376789,2680
	2559	381921,6442	1376790,8624
	2560	381921,9700	1376791,4900
	2561	381925,5100	1376793,1600
	2562	381910,3356	1376831,3010
	2563	381890,2520	1376881,7810
	2564	381888,3499	1376886,9340
	2565	381888,3497	1376886,9339
	2566	381886,1212	1376892,9735
	2567	381938,5156	1376914,9530
	2568	381977,9503	1376931,8293
	2569	381983,3230	1376917,4880
	2570	382003,0460	1376870,5280
	2571	382067,2040	1376897,9170
	2572	382067,2040	1376897,9170
	2573	382104,8115	1376914,1090
	2574	382371,6651	1376290,4837
	2575	382335,1574	1376273,2625
	2576	382231,7488	1376224,4831
	2577	382269,4952	1376135,7100
	2578	382274,8453	1376106,8984
	2579	382273,4354	1376024,6105
	2580	382277,6449	1376013,8456
	2581	382275,0333	1375765,5955
	2582	382265,1605	1375108,9985
	2583	382239,7262	1375038,0564
	2584	382229,1204	1375008,4740
	2585	382096,1900	1375039,0300



Сведения о границах территориальной зоны предприятий и складов V – IV классов вредности (санитарно-защитные зоны – до 100 м) (ПК-1)

Сведения о характерных точках границ объекта	№ точки	Координаты	
		X	Y
	2586	382031,7100	1374865,9000
	2527	381854,3545	1374918,2610
	2587	381914,4864	1368778,9820
	2588	381926,7232	1368803,4140
	2589	381927,9135	1368802,7460
	2590	382008,8230	1368757,9630
	2591	382061,4730	1368728,8200
	2592	382057,2035	1368721,5170
	2593	382049,8271	1368708,9090
	2594	382046,9792	1368704,0420
	2595	382045,5551	1368701,6130
	2587	381914,4864	1368778,9820
	2596	381979,3415	1368234,5290
	2597	381990,5098	1368252,2640
	2598	382025,2581	1368309,2030
	2599	382108,5173	1368449,5670
	2600	382122,5083	1368473,9210
	2601	382130,4181	1368470,2600
	2602	382131,1825	1368469,9060
	2603	382166,5334	1368452,5370
	2604	382165,3560	1368448,3940
	2605	382171,4486	1368444,6630
	2606	382170,3420	1368445,3390
	2607	382168,3450	1368438,0830
	2608	382163,8520	1368430,1660
	2609	382160,9900	1368422,0300
	2610	382155,9720	1368407,9080
	2611	382142,8570	1368388,0480
	2612	382136,8806	1368379,6250
	2613	382134,6920	1368376,5400
	2614	382122,3040	1368346,0370
	2615	382112,7080	1368316,7860
	2616	382109,5290	1368318,2240
	2617	382106,7990	1368312,3330
	2618	382106,1340	1368311,0440
	2619	382098,8600	1368298,8680
	2620	382098,7564	1368298,9350
	2621	382096,0253	1368290,3000
	2622	382067,5068	1368192,2510
	2623	382064,9950	1368194,2260
	2624	382066,4520	1368197,4930
	2625	382065,5610	1368197,9780
	2626	382024,0720	1368219,2610

Сведения о границах территориальной зоны предприятий и складов V – IV классов вредности (санитарно-защитные зоны – до 100 м) (ПК-1)

Сведения о характерных точках границ объекта	№ точки	Координаты	
		X	Y
	2627	382016,5780	1368224,6960
	2628	382004,0370	1368232,3210
	2629	381999,2000	1368235,2630
	2630	381994,3642	1368227,1860
	2631	381989,0581	1368229,8850
	2632	381988,7516	1368230,0400
	2596	381979,3415	1368234,5290
	2633	382321,5879	1371005,2020
	2634	382323,2299	1371092,6080
	2635	382326,3400	1371091,5300
	2636	382329,6500	1371090,3800
	2637	382330,6100	1371090,0700
	2638	382349,5700	1371083,8600
	2639	382351,9800	1371083,0800
	2640	382355,2900	1371082,0000
	2641	382379,3300	1371074,1300
	2642	382383,3700	1371073,8300
	2643	382395,9700	1371070,0800
	2644	382395,4400	1371068,8600
	2645	382481,4100	1371015,2500
	2646	382469,5140	1371013,3730
	2647	382439,2370	1371009,7410
	2648	382391,0900	1371007,4200
	2633	382321,5879	1371005,2020
	2649	382325,9960	1365703,1410
	2650	382326,0070	1365704,1990
	2651	382326,0760	1365710,8030
	2652	382338,5340	1365716,0370
	2653	382356,4000	1365729,6770
	2654	382357,8060	1365767,6700
	2655	382388,3200	1365772,4150
	2656	382392,5030	1365791,4090
	2657	382405,9670	1365797,6220
	2658	382421,0750	1365797,7640
	2659	382448,7230	1365793,6500
	2660	382487,4790	1365795,5370
	2661	382487,5780	1365801,8410
	2662	382487,5858	1365802,9490
	2663	382499,8700	1365804,1100
	2664	382500,1873	1365802,9010
	2665	382554,3101	1365807,4510
	2666	382557,6980	1365807,7360
	2667	382569,0170	1365802,9360

Сведения о границах территориальной зоны предприятий и складов V – IV классов вредности (санитарно-защитные зоны – до 100 м) (ПК-1)

Сведения о характерных точках границ объекта	№ точки	Координаты	
		X	Y
	2668	382574,8780	1365778,8350
	2669	382569,3920	1365724,9540
	2670	382567,1143	1365715,1460
	2671	382566,6510	1365713,1510
	2672	382566,0851	1365710,7140
	2673	382563,7350	1365700,5940
	2674	382560,0586	1365695,8920
	2675	382555,9460	1365690,6330
	2676	382542,0610	1365687,6650
	2677	382514,2702	1365689,7580
	2678	382493,0160	1365691,3590
	2679	382413,5286	1365694,1400
	2680	382368,8360	1365695,7030
	2681	382356,5646	1365697,8340
	2649	382325,9960	1365703,1410
	2682	382330,0201	1369698,6400
	2683	382358,0365	1369713,0430
	2684	382330,9506	1369746,4100
	2685	382426,5695	1369755,7380
	2686	382427,8529	1369736,4100
	2687	382427,8500	1369736,4100
	2688	382430,8598	1369696,5720
	2689	382418,8047	1369695,4100
	2690	382402,5800	1369693,8500
	2691	382372,5100	1369690,9400
	2682	382330,0201	1369698,6400
	2692	382452,4607	1365467,5710
	2693	382455,5715	1365469,5950
	2694	382458,1311	1365473,5580
	2695	382459,9234	1365477,7120
	2696	382474,2505	1365471,2970
	2697	382514,4040	1365460,2960
	2698	382522,6504	1365451,2310
	2699	382523,7049	1365443,4740
	2700	382535,2141	1365442,6020
	2701	382535,2138	1365442,6010
	2702	382535,2141	1365442,6010
	2703	382533,1614	1365415,6370
	2704	382531,3129	1365403,0220
	2705	382528,4371	1365394,4910
	2706	382527,8043	1365392,6190
	2707	382524,0913	1365387,5870
	2708	382508,2275	1365370,7810

Сведения о границах территориальной зоны предприятий и складов V – IV классов вредности (санитарно-защитные зоны – до 100 м) (ПК-1)

Сведения о характерных точках границ объекта	№ точки	Координаты	
		X	Y
	2709	382507,3243	1365363,8730
	2710	382501,0434	1365371,9380
	2711	382494,5861	1365372,8750
	2712	382479,7879	1365375,1960
	2713	382472,4853	1365376,4550
	2714	382473,8984	1365379,3240
	2715	382476,0370	1365395,2960
	2716	382477,0476	1365403,3620
	2717	382475,4976	1365405,3960
	2718	382476,2886	1365409,4750
	2719	382467,4377	1365410,8670
	2720	382457,5449	1365427,5680
	2721	382460,7923	1365455,5050
	2692	382452,4607	1365467,5710
	2722	382733,3180	1366676,4320
	2723	382733,3275	1366676,4350
	2724	382733,3274	1366676,4350
	2725	382733,7715	1366676,5540
	2726	382741,9750	1366678,7530
	2727	382741,9792	1366678,7520
	2728	382741,9822	1366678,7530
	2729	382756,5601	1366677,1100
	2730	382760,8800	1366660,6200
	2731	382771,2600	1366659,8300
	2732	382779,6500	1366662,2400
	2733	382808,8300	1366672,3400
	2734	382807,2800	1366656,3100
	2735	382817,5100	1366632,4900
	2736	382834,4900	1366641,5000
	2737	382840,3700	1366633,6600
	2738	382840,8600	1366632,4800
	2739	382849,9000	1366610,8300
	2740	382837,8500	1366605,5600
	2741	382838,3700	1366589,5200
	2742	382838,7100	1366578,6200
	2743	382838,3400	1366562,2500
	2744	382853,1200	1366551,8600
	2745	382848,6100	1366542,9200
	2746	382832,6700	1366511,3500
	2747	382838,8100	1366510,1700
	2748	382850,2100	1366510,2400
	2749	382859,4500	1366530,1400
	2750	382860,2100	1366535,0000

Сведения о границах территориальной зоны предприятий и складов V – IV классов вредности (санитарно-защитные зоны – до 100 м) (ПК-1)

Сведения о характерных точках границ объекта	№ точки	Координаты	
		X	Y
	2751	382870,4000	1366543,5200
	2752	382885,2800	1366555,9700
	2753	382911,7600	1366575,2100
	2754	382916,7500	1366578,6600
	2755	382917,2900	1366579,7900
	2756	382921,0900	1366587,8000
	2757	382920,5000	1366594,8700
	2758	382918,4800	1366618,9300
	2759	382919,5800	1366641,5000
	2760	382929,7200	1366685,5700
	2761	382934,6200	1366717,4800
	2762	382946,8100	1366740,5900
	2763	382959,4500	1366754,3400
	2764	382964,0500	1366759,0100
	2765	382968,9600	1366766,5100
	2766	382978,0100	1366791,4100
	2767	382984,5400	1366794,8700
	2768	382984,4300	1366800,6300
	2769	382982,2000	1366805,9400
	2770	383001,5000	1366853,6900
	2771	383013,4500	1366864,4500
	2772	383026,3400	1366913,4200
	2773	383034,4100	1366929,1400
	2774	383040,8600	1366946,9000
	2775	383048,8800	1366966,2100
	2776	383061,6900	1366981,8600
	2777	383067,1900	1366992,7800
	2778	383077,8100	1367016,6100
	2779	383083,7300	1367029,9000
	2780	383087,0000	1367045,7400
	2781	383089,8600	1367071,6800
	2782	383095,3195	1367105,4570
	2783	383095,3210	1367105,4570
	2784	383103,0440	1367104,1900
	2785	383113,1440	1367101,9820
	2786	383114,9110	1367101,3100
	2787	383110,7828	1367075,7470
	2788	383109,6910	1367068,9860
	2789	383106,7750	1367042,6150
	2790	383102,6212	1367022,4740
	2791	383102,5880	1367022,3130
	2792	383104,8056	1367021,4180
	2793	383107,2560	1367020,4300

Сведения о границах территориальной зоны предприятий и складов V – IV классов вредности (санитарно-защитные зоны – до 100 м) (ПК-1)

Сведения о характерных точках границ объекта	№ точки	Координаты	
		X	Y
	2794	383106,6826	1367018,9990
	2795	383101,8110	1367006,8410
	2796	383096,2150	1367008,7830
	2797	383086,4112	1366986,7800
	2798	383085,3560	1366984,4120
	2799	383084,1024	1366981,7780
	2800	383081,8160	1366976,9730
	2801	383089,5360	1366973,9110
	2802	383087,5720	1366968,7570
	2803	383079,1700	1366972,0820
	2804	383077,9470	1366970,1510
	2805	383066,2300	1366955,8180
	2806	383059,5070	1366939,6370
	2807	383052,7770	1366921,1240
	2808	383045,1300	1366906,2250
	2809	383041,5850	1366892,7620
	2810	383040,6452	1366889,1930
	2811	383032,5960	1366858,6250
	2812	383035,9980	1366856,1220
	2813	383031,5410	1366849,7380
	2814	383028,8950	1366851,4390
	2815	383018,3210	1366841,9160
	2816	383003,0380	1366804,0940
	2817	383004,5020	1366797,1480
	2818	383004,5560	1366794,5420
	2819	382995,9210	1366782,1250
	2820	382986,9670	1366757,4950
	2821	382979,6850	1366746,3700
	2822	382976,0026	1366742,6430
	2823	382973,9290	1366740,5440
	2824	382963,2930	1366728,9660
	2825	382953,8800	1366711,1220
	2826	382952,2443	1366700,4560
	2827	382955,7235	1366700,7910
	2828	382954,4913	1366693,4560
	2829	382950,0727	1366648,0460
	2830	382941,3733	1366624,9780
	2831	382941,6927	1366597,4640
	2832	382947,9716	1366590,1700
	2833	382945,3571	1366585,2140
	2834	382945,4410	1366585,1820
	2835	382940,3860	1366570,9840
	2836	382939,8350	1366570,3630

Сведения о границах территориальной зоны предприятий и складов V – IV классов вредности (санитарно-защитные зоны – до 100 м) (ПК-1)

Сведения о характерных точках границ объекта	№ точки	Координаты	
		X	Y
	2837	382938,5210	1366567,5600
	2838	382935,7320	1366568,9320
	2839	382936,1486	1366569,8090
	2840	382933,8178	1366567,9470
	2841	382932,5310	1366565,2380
	2842	382923,3220	1366558,8840
	2843	382913,9202	1366552,0560
	2844	382909,5477	1366548,8800
	2845	382897,5900	1366540,1960
	2846	382878,8030	1366524,4750
	2847	382878,7740	1366524,2640
	2848	382869,3460	1366503,9440
	2849	382874,7000	1366495,0200
	2850	382874,7150	1366493,9940
	2851	382873,9300	1366493,2130
	2852	382863,5060	1366491,3480
	2853	382862,7360	1366491,2780
	2854	382855,1440	1366490,2600
	2855	382837,5250	1366490,1650
	2856	382837,1780	1366490,1620
	2857	382829,0020	1366491,5520
	2858	382823,1190	1366493,3080
	2859	382824,6005	1366496,0620
	2860	382823,5604	1366496,2040
	2861	382810,6714	1366500,8270
	2862	382807,6741	1366507,8880
	2863	382805,7322	1366509,0270
	2864	382788,5136	1366513,9550
	2865	382754,7289	1366573,3890
	2866	382754,7640	1366576,0130
	2867	382748,2751	1366585,9880
	2868	382750,3247	1366612,0660
	2869	382750,6617	1366634,6560
	2870	382746,8932	1366636,6320
	2871	382742,5630	1366652,5680
	2872	382738,3943	1366663,0910
	2873	382738,0150	1366664,0480
	2874	382737,1489	1366666,1020
	2875	382734,5330	1366672,3080
	2722	382733,3180	1366676,4320
	2876	382756,5610	1366677,1100
	2877	382756,5651	1366677,1090
	2878	382761,2311	1366675,0100

Сведения о границах территориальной зоны предприятий и складов V – IV классов вредности (санитарно-защитные зоны – до 100 м) (ПК-1)

Сведения о характерных точках границ объекта	№ точки	Координаты	
		X	Y
	2876	382756,5610	1366677,1100
	2879	382856,9610	1369860,4800
	2880	382856,9638	1369860,4820
	2881	382883,2160	1369877,5040
	2882	382891,5380	1369882,9060
	2883	382905,5320	1369895,3930
	2884	382919,2490	1369916,4710
	2885	382920,4820	1369956,1320
	2886	382918,3360	1369978,4810
	2887	382913,6280	1369993,8910
	2888	382911,4300	1370008,4080
	2889	382908,1050	1370029,7310
	2890	382893,1180	1370062,6430
	2891	382888,2160	1370073,2830
	2892	382882,3070	1370096,3470
	2893	382880,6900	1370102,5990
	2894	382880,6944	1370102,6010
	2895	382903,9810	1370103,7050
	2896	382907,5100	1370103,8730
	2897	382907,5111	1370103,8590
	2898	382913,6530	1370104,1620
	2899	382913,6530	1370104,1730
	2900	382939,4950	1370105,4060
	2901	382942,6450	1370063,3220
	2902	382944,1930	1370042,6150
	2903	382946,0830	1370017,5430
	2904	382955,5595	1369875,0630
	2905	382968,2639	1369875,7920
	2906	382973,8720	1369801,5700
	2907	382973,8737	1369801,5470
	2908	382932,8417	1369798,4180
	2909	382891,1834	1369795,2400
	2910	382889,6290	1369821,4440
	2911	382886,5230	1369862,7000
	2912	382856,9628	1369860,4800
	2879	382856,9610	1369860,4800
	2913	382921,7630	1366534,8160
	2914	382924,0010	1366540,4040
	2915	382929,5850	1366538,1630
	2916	382927,3480	1366532,5710
	2913	382921,7630	1366534,8160
	2917	382953,7400	1369707,0100
	2918	382981,7900	1369712,8900



Сведения о границах территориальной зоны предприятий и складов V – IV классов вредности (санитарно-защитные зоны – до 100 м) (ПК-1)

Сведения о характерных точках границ объекта	№ точки	Координаты	
		X	Y
	2919	383093,5500	1369645,1300
	2920	383102,2405	1369649,6770
	2921	383107,5160	1369652,4410
	2922	383107,5190	1369652,4430
	2923	383080,5600	1369727,4900
	2924	383082,5000	1369728,0100
	2925	383109,3100	1369653,3800
	2926	383128,6500	1369663,5000
	2927	383128,6516	1369663,4970
	2928	383128,6600	1369663,5010
	2929	383164,6756	1369591,8480
	2930	383164,7300	1369591,7400
	2931	383177,8100	1369597,8200
	2932	383172,8800	1369582,8300
	2933	383169,3100	1369577,2300
	2934	383169,3391	1369572,8930
	2935	383169,3650	1369569,8020
	2936	383169,5798	1369569,7770
	2937	383169,7400	1369569,7600
	2938	383174,0524	1369569,2240
	2939	383182,9470	1369568,1230
	2940	383189,1669	1369554,0960
	2941	383095,3736	1369509,6300
	2942	383088,1600	1369523,4060
	2943	383068,8462	1369561,4160
	2944	383040,0300	1369618,1200
	2945	383040,0324	1369618,1210
	2946	383040,0310	1369618,1240
	2947	383064,4234	1369630,4700
	2948	383075,1100	1369635,8800
	2917	382953,7400	1369707,0100
	2949	383018,8600	1367067,9100
	2950	383023,4300	1367082,5500
	2951	383030,6400	1367104,0300
	2952	383032,3592	1367110,0270
	2953	383032,3638	1367110,0250
	2954	383035,7822	1367118,7360
	2955	383068,3540	1367103,1990
	2956	383072,2619	1367112,8430
	2957	383093,1673	1367105,8050
	2958	383074,7000	1367109,5900
	2959	383080,9400	1367103,6400
	2960	383086,2700	1367096,5200

Сведения о границах территориальной зоны предприятий и складов V – IV классов вредности (санитарно-защитные зоны – до 100 м) (ПК-1)

Сведения о характерных точках границ объекта	№ точки	Координаты	
		X	Y
	2961	383084,3900	1367088,1200
	2962	383083,3200	1367082,4100
	2963	383083,1200	1367080,5300
	2964	383071,7600	1367051,2800
	2965	383070,0500	1367046,5800
	2966	383062,9100	1367049,1900
	2967	383058,2600	1367036,3400
	2968	383034,4400	1367045,0500
	2969	383041,0800	1367056,7900
	2970	383043,1400	1367062,8100
	2971	383036,5700	1367063,2400
	2972	383034,4600	1367063,9000
	2973	383030,9400	1367064,6200
	2949	383018,8600	1367067,9100
	2974	383317,3210	1370208,6320
	2975	383320,3389	1370265,2980
	2976	383323,4502	1370312,2850
	2977	383324,6802	1370315,2190
	2978	383326,6700	1370317,8240
	2979	383335,1898	1370322,7940
	2980	383337,9574	1370324,2790
	2981	383340,0376	1370326,7550
	2982	383341,1320	1370328,7820
	2983	383342,0636	1370331,3220
	2984	383342,4434	1370333,9720
	2985	383345,5547	1370379,9690
	2986	383349,6066	1370412,1740
	2987	383351,4693	1370431,1800
	2988	383356,8433	1370430,7400
	2989	383374,2564	1370432,2070
	2990	383378,2700	1370429,2300
	2991	383414,7788	1370435,6210
	2992	383420,0571	1370436,0660
	2993	383420,0574	1370436,0510
	2994	383423,4841	1370277,2910
	2995	383423,4988	1370276,6110
	2996	383422,8525	1370276,4750
	2997	383395,6588	1370270,7530
	2998	383393,1467	1370261,8030
	2999	383371,8176	1370203,9500
	3000	383366,3858	1370204,4190
	3001	383366,2500	1370203,4560
	3002	383363,1070	1370203,8540

Сведения о границах территориальной зоны предприятий и складов V – IV классов вредности (санитарно-защитные зоны – до 100 м) (ПК-1)

Сведения о характерных точках границ объекта	№ точки	Координаты	
		X	Y
	3003	383363,0520	1370203,5150
	3004	383359,4060	1370204,0690
	3005	383355,8400	1370204,6100
	3006	383355,9489	1370205,3210
	3007	383321,7330	1370208,2790
	2974	383317,3210	1370208,6320
	3008	383350,6380	1376884,4923
	3009	383457,7564	1376930,0427
	3010	383496,6313	1376838,6262
	3011	383496,2561	1376804,6684
	3012	383520,3150	1376804,0750
	3013	383798,7294	1376797,2082
	3014	383878,7084	1376795,2357
	3015	383876,8947	1376673,5729
	3016	383634,3933	1376677,1843
	3017	383494,8704	1376679,2621
	3018	383495,5769	1376743,2008
	3008	383350,6380	1376884,4923
	3019	383470,2035	1378642,9470
	3020	383475,0561	1378645,0650
	3021	383527,5593	1378528,6390
	3022	383522,8107	1378526,1100
	3019	383470,2035	1378642,9470
	3023	383588,2601	1378387,1370
	3024	383592,9713	1378389,1670
	3025	383797,3379	1377946,5730
	3026	383816,1924	1377906,7610
	3027	383834,8243	1377867,4190
	3028	383826,9364	1377864,3060
	3029	383809,2396	1377902,9440
	3030	383759,1415	1378012,3250
	3031	383724,8434	1378029,6500
	3032	383714,9820	1378055,1620
	3033	383719,7724	1378097,3590
	3034	383598,8325	1378362,3640
	3023	383588,2601	1378387,1370
	3035	383648,0920	1369814,0890
	3036	383707,2630	1369815,8350
	3037	383745,2580	1369823,5310
	3038	383748,1670	1369824,7870
	3039	383776,2760	1369828,4300
	3040	383776,2532	1369829,0060
	3041	383776,0323	1369834,5970

Сведения о границах территориальной зоны предприятий и складов V – IV классов вредности (санитарно-защитные зоны – до 100 м) (ПК-1)

Сведения о характерных точках границ объекта	№ точки	Координаты	
		X	Y
	3042	383775,9272	1369837,2570
	3043	383907,1084	1369848,9440
	3044	383949,3666	1369850,7290
	3045	383945,9918	1369796,5770
	3046	383929,1179	1369714,9040
	3047	383925,8164	1369670,0130
	3048	383929,3747	1369645,7640
	3049	383930,8053	1369639,5530
	3050	383930,3284	1369633,4160
	3051	383925,8164	1369617,4980
	3052	383924,9446	1369612,9250
	3053	383924,1457	1369606,2620
	3054	383923,5788	1369599,3110
	3055	383923,7622	1369587,4090
	3056	383924,7893	1369579,7480
	3057	383927,6143	1369575,0540
	3058	383939,1322	1369574,9870
	3059	384052,2611	1369582,2770
	3060	384117,1147	1369586,5290
	3061	384103,6708	1369653,1770
	3062	384108,7509	1369653,2150
	3063	384112,2800	1369635,4100
	3064	384113,0100	1369635,4100
	3065	384113,7300	1369632,3200
	3066	384115,2900	1369623,1800
	3067	384114,5800	1369623,0400
	3068	384118,1200	1369605,1500
	3069	384119,7400	1369601,5600
	3070	384122,1600	1369598,1400
	3071	384126,7000	1369593,0700
	3072	384130,1200	1369591,7500
	3073	384158,7100	1369594,1500
	3074	384159,4900	1369597,4400
	3075	384163,9200	1369595,8100
	3076	384163,1900	1369597,3600
	3077	384178,2700	1369601,4700
	3078	384178,2600	1369601,3000
	3079	384179,4800	1369601,3000
	3080	384179,5100	1369600,2500
	3081	384181,6100	1369600,3200
	3082	384181,5800	1369601,3700
	3083	384183,2800	1369601,3400
	3084	384183,3800	1369600,8700

Сведения о границах территориальной зоны предприятий и складов V – IV классов вредности (санитарно-защитные зоны – до 100 м) (ПК-1)

Сведения о характерных точках границ объекта	№ точки	Координаты	
		X	Y
	3085	384193,7000	1369603,6600
	3086	384202,6600	1369612,1200
	3087	384203,9000	1369618,4800
	3088	384198,3300	1369646,5200
	3089	384186,8100	1369701,9000
	3090	384181,4150	1369701,0390
	3091	384186,8130	1369701,9020
	3092	384204,3363	1369709,8720
	3093	384212,1002	1369695,1010
	3094	384229,1906	1369677,4400
	3095	384242,7374	1369670,4240
	3096	384261,9605	1369666,0910
	3097	384289,2611	1369664,5560
	3098	384345,9069	1369674,0210
	3099	384387,7067	1369690,6640
	3100	384391,8850	1369678,9590
	3101	384392,1230	1369678,0760
	3102	384392,2288	1369678,0980
	3103	384397,3910	1369655,4430
	3104	384397,4575	1369655,4540
	3105	384397,7720	1369655,5040
	3106	384403,3593	1369629,8940
	3107	384404,7510	1369623,5150
	3108	384404,7622	1369616,8420
	3109	384404,7773	1369607,9300
	3110	384404,7800	1369606,3200
	3111	384404,4660	1369599,7350
	3112	384404,3130	1369595,1870
	3113	384404,3970	1369594,8150
	3114	384403,4520	1369589,3470
	3115	384404,7510	1369581,6170
	3116	384404,2440	1369577,2330
	3117	384405,1600	1369576,8390
	3118	384405,2370	1369575,5180
	3119	384405,3350	1369573,9660
	3120	384403,8750	1369560,7680
	3121	384402,5680	1369519,8000
	3122	384403,0690	1369519,7820
	3123	384404,4340	1369474,1940
	3124	384415,4490	1369476,1790
	3125	384425,8679	1369463,9920
	3126	384396,1393	1369433,9840
	3127	384343,4886	1369419,1560

Сведения о границах территориальной зоны предприятий и складов V – IV классов вредности (санитарно-защитные зоны – до 100 м) (ПК-1)

Сведения о характерных точках границ объекта	№ точки	Координаты	
		X	Y
	3128	384331,4430	1369407,1140
	3129	384287,2500	1369443,7000
	3130	384281,8800	1369447,9500
	3131	384274,4800	1369453,7600
	3132	384261,3000	1369456,4100
	3133	384251,1900	1369458,8900
	3134	384245,3000	1369459,5700
	3135	384229,0800	1369461,5400
	3136	384222,7500	1369461,6900
	3137	384217,1800	1369462,9300
	3138	384203,6500	1369463,7000
	3139	384191,1500	1369464,3800
	3140	384184,7900	1369464,8400
	3141	384178,7000	1369465,1200
	3142	384173,8900	1369465,2800
	3143	384155,6100	1369466,2400
	3144	384139,0000	1369466,8500
	3145	384134,0400	1369467,2600
	3146	384125,5600	1369467,7400
	3147	384116,9100	1369467,8800
	3148	384104,8800	1369467,8400
	3149	384100,7100	1369468,6400
	3150	384100,7090	1369468,5400
	3151	384059,3900	1369470,1700
	3152	384058,9300	1369480,6900
	3153	384053,8536	1369463,2980
	3154	384049,9000	1369449,7500
	3155	384047,1500	1369446,6000
	3156	384045,8900	1369442,2100
	3157	384044,9802	1369442,2810
	3158	384020,4100	1369444,1900
	3159	384016,3189	1369447,7440
	3160	384013,1276	1369448,2410
	3161	384009,1564	1369448,8590
	3162	384002,2609	1369497,5520
	3163	383992,6233	1369523,2440
	3164	383994,1919	1369527,1480
	3165	383975,8206	1369529,7200
	3166	383972,7926	1369532,2760
	3167	383974,0221	1369536,3930
	3168	383978,8766	1369538,8320
	3169	383971,1864	1369542,0480
	3170	383970,0560	1369544,5760

Сведения о границах территориальной зоны предприятий и складов V – IV классов вредности (санитарно-защитные зоны – до 100 м) (ПК-1)

Сведения о характерных точках границ объекта	№ точки	Координаты	
		X	Y
	3171	383974,3355	1369547,6140
	3172	383986,4390	1369548,1260
	3173	383974,6115	1369553,5190
	3174	383945,6897	1369556,4510
	3175	383911,7160	1369555,9670
	3176	383886,2162	1369554,3470
	3177	383853,7475	1369554,8320
	3178	383835,8902	1369562,6000
	3179	383766,0025	1369565,6530
	3180	383758,2966	1369565,5370
	3181	383757,3495	1369565,5220
	3182	383753,1701	1369577,3400
	3183	383736,6858	1369634,4600
	3184	383704,5681	1369631,0710
	3185	383713,3577	1369636,8770
	3186	383715,8196	1369644,3960
	3187	383710,4565	1369676,3990
	3188	383682,7843	1369761,0100
	3189	383663,5929	1369777,2790
	3190	383652,2796	1369796,4490
	3035	383648,0920	1369814,0890
	3191	383979,4900	1369840,1700
	3192	384040,4600	1369839,4800
	3193	384040,4600	1369839,2800
	3194	384048,7200	1369839,3000
	3195	384058,9700	1369839,0900
	3196	384066,8500	1369838,5600
	3197	384069,4000	1369838,6700
	3198	384076,5300	1369838,7500
	3199	384092,6900	1369838,6700
	3200	384094,6900	1369838,6600
	3201	384096,7600	1369838,6500
	3202	384096,8600	1369838,6500
	3203	384098,1100	1369838,6500
	3204	384100,7000	1369838,6300
	3205	384105,2600	1369838,6100
	3206	384105,2700	1369837,4700
	3207	384106,2900	1369837,4600
	3208	384106,9400	1369830,2600
	3209	384107,4900	1369824,2900
	3210	384107,0900	1369824,2400
	3211	384107,5700	1369819,3000
	3212	384108,5200	1369810,1400

Сведения о границах территориальной зоны предприятий и складов V – IV классов вредности (санитарно-защитные зоны – до 100 м) (ПК-1)

Сведения о характерных точках границ объекта	№ точки	Координаты	
		X	Y
	3213	384108,6200	1369809,2900
	3214	384109,2700	1369803,8400
	3215	384110,3000	1369794,9100
	3216	384110,6700	1369791,8000
	3217	384111,1200	1369791,9300
	3218	384111,6300	1369787,3800
	3219	384111,2425	1369787,3000
	3220	384110,8300	1369787,5100
	3221	384098,6600	1369785,1100
	3222	384096,2200	1369784,6300
	3223	384098,9800	1369763,1900
	3224	384099,3268	1369763,1760
	3225	384100,1300	1369756,5600
	3226	384098,3900	1369756,2200
	3227	384101,0000	1369739,3300
	3228	384099,5300	1369738,9700
	3229	384095,0700	1369737,9000
	3230	384094,2100	1369737,6900
	3231	384094,0600	1369731,0900
	3232	384093,5600	1369731,0900
	3233	384093,4495	1369729,2410
	3234	384093,4300	1369724,2300
	3235	384074,4251	1369725,8250
	3236	384062,4100	1369725,6700
	3237	384034,1400	1369725,5300
	3238	384033,4500	1369734,1600
	3239	384031,5600	1369734,0200
	3240	384030,4800	1369770,2500
	3241	384027,9400	1369770,0300
	3242	384027,8300	1369771,3000
	3243	384025,6800	1369771,1000
	3244	384025,5600	1369773,7900
	3245	384025,5300	1369777,7400
	3246	383984,5800	1369777,8300
	3247	383984,3500	1369781,9600
	3248	383984,8500	1369781,9900
	3249	383985,0300	1369787,0100
	3250	383985,3700	1369793,4200
	3251	383982,6600	1369793,2900
	3252	383982,4400	1369797,9800
	3253	383982,1500	1369804,1200
	3254	383980,6400	1369804,0700
	3255	383980,3500	1369812,1700



Сведения о границах территориальной зоны предприятий и складов V – IV классов вредности (санитарно-защитные зоны – до 100 м) (ПК-1)

Сведения о характерных точках границ объекта	№ точки	Координаты	
		X	Y
	3256	383980,3200	1369813,0000
	3257	383979,8900	1369824,6700
	3258	383979,5900	1369824,6700
	3191	383979,4900	1369840,1700
	3259	384004,5800	1369979,0100
	3260	384015,3300	1369980,1100
	3261	384044,6300	1369985,7600
	3262	384045,1500	1369983,9300
	3263	384053,0900	1369986,1700
	3264	384059,8500	1369987,8900
	3265	384076,0300	1369991,9900
	3266	384089,2700	1369995,3500
	3267	384099,9400	1369998,0600
	3268	384114,2900	1370001,7200
	3269	384122,2900	1370003,7600
	3270	384125,0400	1370004,4600
	3271	384126,4800	1370006,6100
	3272	384132,0200	1370007,6400
	3273	384132,2473	1370006,4745
	3274	384138,9958	1370008,3610
	3275	384153,6102	1369938,8500
	3276	384146,2457	1369937,1310
	3277	384147,5200	1369930,8500
	3278	384141,6300	1369929,6600
	3279	384140,3000	1369935,7400
	3280	384140,2993	1369935,7430
	3281	384140,2992	1369935,7430
	3282	384140,3000	1369935,7400
	3283	384124,4200	1369931,9600
	3284	384124,0800	1369934,2300
	3285	384100,6100	1369933,9800
	3286	384083,7300	1369934,0000
	3287	384053,1900	1369933,6700
	3288	384035,2200	1369932,7000
	3289	384023,3900	1369931,7200
	3290	384022,8400	1369936,1800
	3291	384021,0600	1369936,0100
	3292	384020,2300	1369941,9300
	3293	384019,2200	1369951,3600
	3294	384017,5400	1369963,6900
	3295	384006,6000	1369962,6200
	3259	384004,5800	1369979,0100
	3296	384110,0318	1369667,4270

Сведения о границах территориальной зоны предприятий и складов V – IV классов вредности (санитарно-защитные зоны – до 100 м) (ПК-1)

Сведения о характерных точках границ объекта	№ точки	Координаты	
		X	Y
	3297	384110,4300	1369671,8450
	3298	384127,7400	1369683,3550
	3299	384110,4300	1369671,8400
	3296	384110,0318	1369667,4270
	3300	384174,8100	1369701,2100
	3301	384175,1181	1369701,2890
	3302	384175,1190	1369701,2860
	3303	384174,8101	1369701,2090
	3300	384174,8100	1369701,2100
	3304	384174,8788	1369700,8380
	3305	384175,0346	1369700,0210
	3306	384175,0300	1369700,0200
	3304	384174,8788	1369700,8380
	3307	384584,1033	1369675,4140
	3308	384657,6021	1369698,7060
	3309	384667,0492	1369701,6200
	3310	384655,9215	1369742,8520
	3311	384660,7970	1369743,8200
	3312	384662,3830	1369738,3840
	3313	384706,1240	1369752,8530
	3314	384730,0741	1369756,8130
	3315	384787,8382	1369756,7760
	3316	384854,1418	1369731,8280
	3317	384788,0781	1369589,5600
	3318	384783,1242	1369585,0710
	3319	384784,3510	1369574,3310
	3320	384783,5410	1369573,4920
	3321	384782,8840	1369572,8380
	3322	384782,0300	1369571,8380
	3323	384781,2300	1369570,9660
	3324	384765,9765	1369569,5310
	3325	384710,9156	1369519,6320
	3326	384706,0362	1369534,3900
	3327	384704,2040	1369542,2205
	3328	384702,5300	1369541,6000
	3329	384702,8000	1369540,4100
	3330	384695,0000	1369537,6600
	3331	384687,9500	1369532,6300
	3332	384682,6900	1369530,8300
	3333	384681,1200	1369537,0400
	3334	384670,6300	1369572,4800
	3335	384669,7003	1369575,6210
	3336	384616,0243	1369562,3710

Сведения о границах территориальной зоны предприятий и складов V – IV классов вредности (санитарно-защитные зоны – до 100 м) (ПК-1)

Сведения о характерных точках границ объекта	№ точки	Координаты	
		X	Y
	3337	384614,2679	1369567,7980
	3338	384613,6609	1369569,5500
	3339	384613,6138	1369569,7200
	3340	384612,5300	1369569,4000
	3341	384608,0100	1369586,3100
	3342	384601,9300	1369584,8000
	3343	384593,9800	1369614,5000
	3344	384600,0900	1369616,2200
	3345	384597,4200	1369626,2200
	3346	384594,2600	1369637,8700
	3347	384591,5200	1369648,4600
	3348	384588,2855	1369660,6960
	3349	384588,3000	1369660,7000
	3350	384585,7600	1369670,2500
	3351	384587,0000	1369670,5300
	3352	384585,6900	1369672,7200
	3353	384584,9120	1369674,0600
	3307	384584,1033	1369675,4140
	3354	384754,3370	1370072,9650
	3355	384754,4697	1370073,0990
	3356	384759,9660	1370078,6660
	3357	384782,2899	1370096,5500
	3358	384781,4100	1370097,6200
	3359	384784,4355	1370100,0620
	3360	384787,0080	1370102,1430
	3361	384799,8793	1370112,9710
	3362	384799,2400	1370113,6700
	3363	384822,6197	1370135,4300
	3364	384818,4970	1370140,8590
	3365	384819,3242	1370141,6040
	3366	384821,6000	1370143,6600
	3367	384827,4882	1370148,9580
	3368	384836,7540	1370157,3020
	3369	384872,1276	1370186,8410
	3370	384892,3600	1370203,7400
	3371	384903,5400	1370213,0800
	3372	384906,1324	1370215,9230
	3373	384893,4900	1370226,3500
	3374	384869,5700	1370246,0600
	3375	384892,2162	1370380,3540
	3376	384893,1600	1370385,9500
	3377	384916,6500	1370368,0200
	3378	384920,1800	1370365,3300

Сведения о границах территориальной зоны предприятий и складов V – IV классов вредности (санитарно-защитные зоны – до 100 м) (ПК-1)

Сведения о характерных точках границ объекта	№ точки	Координаты	
		X	Y
	3379	384917,3700	1370308,0600
	3380	384916,5500	1370304,6900
	3381	384915,4600	1370300,1900
	3382	384911,5600	1370284,2400
	3383	384913,4200	1370283,4100
	3384	384921,5800	1370279,7600
	3385	384923,0300	1370279,1100
	3386	384925,4500	1370278,0300
	3387	384927,9200	1370276,9300
	3388	384932,4100	1370274,9200
	3389	384977,2800	1370254,8700
	3390	384979,2200	1370254,0000
	3391	384980,9200	1370253,2300
	3392	384982,9100	1370252,3400
	3393	384985,1300	1370251,3500
	3394	384984,9400	1370251,0600
	3395	384945,7300	1370211,5500
	3396	384930,3000	1370195,9900
	3397	384931,0100	1370195,3000
	3398	384937,2700	1370189,3000
	3399	384941,7700	1370184,9600
	3400	384942,0110	1370184,7330
	3401	384947,3460	1370179,7170
	3402	384947,1411	1370179,4970
	3403	384947,1435	1370179,4950
	3404	384946,9587	1370179,3000
	3405	384946,8514	1370179,1820
	3406	384957,8456	1370167,9840
	3407	384961,6700	1370164,0900
	3408	384961,5133	1370163,9140
	3409	384976,2430	1370149,4800
	3410	384976,1700	1370149,4070
	3411	384976,1700	1370149,4000
	3412	384977,3100	1370145,2300
	3413	384978,8800	1370139,4200
	3414	384982,5800	1370125,8200
	3415	385001,2200	1370089,8200
	3416	385001,2199	1370089,8200
	3417	385003,0700	1370086,2470
	3418	385003,0740	1370086,2360
	3419	385004,1283	1370082,4960
	3420	385007,5664	1370070,3030
	3421	385009,2900	1370064,1900

Сведения о границах территориальной зоны предприятий и складов V – IV классов вредности (санитарно-защитные зоны – до 100 м) (ПК-1)

Сведения о характерных точках границ объекта	№ точки	Координаты	
		X	Y
	3422	384977,4839	1370038,8430
	3423	384977,4290	1370038,8050
	3424	384977,4317	1370038,8010
	3425	384977,4300	1370038,8000
	3426	384978,8889	1370036,8360
	3427	384980,2050	1370035,0600
	3428	384982,9800	1370031,3200
	3429	384982,9783	1370031,3190
	3430	384982,9810	1370031,3150
	3431	384982,9909	1370031,3120
	3432	384984,9900	1370028,6200
	3433	384985,2100	1370021,7100
	3434	384985,2082	1370021,7020
	3435	384984,3031	1370017,4050
	3436	384984,1380	1370016,6270
	3437	384935,4651	1369911,7090
	3438	384933,6600	1369905,8100
	3439	384933,6011	1369905,6860
	3440	384932,5300	1369903,4260
	3441	384930,2157	1369900,4750
	3442	384928,7400	1369898,5900
	3443	384926,9600	1369896,5600
	3444	384926,9597	1369896,5600
	3445	384926,9570	1369896,5570
	3446	384921,9303	1369900,7260
	3447	384909,6281	1369910,9280
	3448	384904,3900	1369915,2700
	3449	384905,1449	1369916,2900
	3450	384894,4161	1369925,5210
	3451	384867,4670	1369947,7200
	3452	384864,0282	1369950,8730
	3453	384857,7800	1369956,3500
	3454	384857,9014	1369956,4890
	3455	384843,4434	1369969,7430
	3456	384842,8530	1369969,0860
	3457	384792,8410	1370014,0500
	3458	384785,6650	1370021,5480
	3459	384786,9792	1370022,7660
	3460	384772,7330	1370036,7390
	3461	384770,0500	1370040,3230
	3462	384765,5240	1370045,1960
	3463	384765,7224	1370045,4040
	3464	384771,8240	1370051,7990

Сведения о границах территориальной зоны предприятий и складов V – IV классов вредности (санитарно-защитные зоны – до 100 м) (ПК-1)

Сведения о характерных точках границ объекта	№ точки	Координаты	
		X	Y
	3465	384770,4767	1370053,4300
	3354	384754,3370	1370072,9650
	3466	384814,2190	1376731,5980
	3467	384845,1490	1376798,3750
	3468	384844,3863	1376806,7790
	3469	384844,2510	1376808,2700
	3470	384845,7753	1376815,2960
	3471	384849,5321	1376832,6110
	3472	384854,6140	1376856,0340
	3473	384860,5740	1376854,8000
	3474	384862,2750	1376863,4580
	3475	384861,9360	1376863,5310
	3476	384864,2390	1376873,6090
	3477	384867,2099	1376873,0530
	3478	384868,5750	1376872,7980
	3479	384873,5100	1376888,4750
	3480	384888,0370	1376888,0410
	3481	384889,1320	1376893,5230
	3482	384888,5950	1376893,7640
	3483	384907,3230	1376977,5390
	3484	384896,5213	1376979,9150
	3485	384863,2071	1376987,2410
	3486	384857,9878	1376988,3890
	3487	384841,9700	1376991,9120
	3488	384841,9080	1376993,2770
	3489	384840,2070	1377034,0300
	3490	384849,3280	1377073,3910
	3491	384850,1060	1377073,8070
	3492	384850,1132	1377073,8270
	3493	384841,9929	1377078,0150
	3494	384841,7580	1377078,1360
	3495	384831,8451	1377079,4380
	3496	384880,2116	1377362,5510
	3497	384891,9823	1377357,9450
	3498	384991,8807	1377315,8340
	3499	384998,1691	1377329,7050
	3500	385075,9862	1377294,3400
	3501	385083,5450	1377315,0430
	3502	385126,5860	1377415,1630
	3503	385127,1611	1377416,6890
	3504	385129,6450	1377415,6150
	3505	385155,0304	1377404,4650
	3506	385182,5940	1377392,3580

Сведения о границах территориальной зоны предприятий и складов V – IV классов вредности (санитарно-защитные зоны – до 100 м) (ПК-1)

Сведения о характерных точках границ объекта	№ точки	Координаты	
		X	Y
	3507	385241,3336	1377366,5570
	3508	385251,4600	1377390,2830
	3509	385384,2283	1377678,8080
	3510	385431,5571	1377672,5310
	3511	385432,0897	1377672,4580
	3512	385431,0200	1377670,3500
	3513	385430,5692	1377669,4600
	3514	385430,2080	1377668,7500
	3515	385427,5228	1377663,4550
	3516	385426,1600	1377660,7700
	3517	385423,7991	1377656,1190
	3518	385419,1480	1377646,9600
	3519	385417,0664	1377642,8600
	3520	385414,4700	1377637,7500
	3521	385391,9400	1377593,3600
	3522	385329,7208	1377470,7590
	3523	385312,6890	1377437,2010
	3524	385312,5051	1377436,8510
	3525	385311,7900	1377435,5000
	3526	385296,1400	1377406,3900
	3527	385293,4600	1377401,0300
	3528	385277,7400	1377369,9800
	3529	385276,7800	1377368,0900
	3530	385276,2910	1377367,1240
	3531	385275,9590	1377366,4720
	3532	385275,7458	1377366,0460
	3533	385275,0500	1377364,6700
	3534	385270,3700	1377355,4300
	3535	385269,1900	1377353,0700
	3536	385267,5974	1377349,9310
	3537	385262,6180	1377340,1190
	3538	385261,6310	1377338,1670
	3539	385261,5889	1377338,0840
	3540	385259,8600	1377334,6700
	3541	385255,5892	1377326,2310
	3542	385240,2030	1377295,8440
	3543	385236,6640	1377287,4160
	3544	385236,1900	1377286,2900
	3545	385224,3200	1377261,6000
	3546	385223,4600	1377259,8000
	3547	385210,2000	1377232,2300
	3548	385209,8093	1377231,4080
	3549	385209,3350	1377230,4220

Сведения о границах территориальной зоны предприятий и складов V – IV классов вредности (санитарно-защитные зоны – до 100 м) (ПК-1)

Сведения о характерных точках границ объекта	№ точки	Координаты	
		X	Y
	3550	385207,6108	1377226,8770
	3551	385142,9313	1377253,3040
	3552	385137,8500	1377238,7220
	3553	385135,3131	1377222,1640
	3554	385131,7220	1377198,7250
	3555	385131,4969	1377195,9650
	3556	385131,3350	1377193,9800
	3557	385131,0360	1377192,5610
	3558	385130,9590	1377192,1950
	3559	385131,2980	1377192,1260
	3560	385130,7760	1377189,1220
	3561	385131,2907	1377189,0310
	3562	385131,8060	1377188,9390
	3563	385131,4330	1377186,7860
	3564	385130,9536	1377186,8750
	3565	385130,3930	1377186,9790
	3566	385129,8570	1377187,0920
	3567	385127,2257	1377172,0800
	3568	385127,1880	1377171,8650
	3569	385124,6453	1377168,6720
	3570	385123,4870	1377167,2180
	3571	385117,5270	1377167,3970
	3572	385107,1925	1377171,1080
	3573	385092,3490	1377176,4380
	3574	385085,6029	1377179,0480
	3575	385085,2540	1377179,1830
	3576	385083,9823	1377179,3080
	3577	385079,3550	1377179,7630
	3578	385076,9680	1377175,0880
	3579	385072,2125	1377176,8240
	3580	385047,4290	1377185,8700
	3581	385032,7260	1377137,7040
	3582	385031,2480	1377131,4480
	3583	385019,4840	1377097,2700
	3584	385011,6880	1377070,3980
	3585	385031,7370	1377058,4410
	3586	385035,1245	1377057,0260
	3587	385036,0370	1377056,6450
	3588	385035,9799	1377056,5380
	3589	385035,8250	1377056,2470
	3590	385079,3080	1377031,5620
	3591	385078,6800	1377029,9420
	3592	385083,2130	1377028,1170



Сведения о границах территориальной зоны предприятий и складов V – IV классов вредности (санитарно-защитные зоны – до 100 м) (ПК-1)

Сведения о характерных точках границ объекта	№ точки	Координаты	
		X	Y
	3593	385084,5200	1377025,7950
	3594	385082,3590	1377018,6810
	3595	385080,7897	1377013,6210
	3596	385077,9170	1377004,3590
	3597	385065,5179	1376966,3880
	3598	385065,1278	1376965,1940
	3599	385084,2028	1376957,6140
	3600	385081,9600	1376952,4100
	3601	385078,7757	1376944,9290
	3602	385078,0370	1376943,1990
	3603	385077,5605	1376942,0760
	3604	385076,5000	1376939,5900
	3605	385074,3600	1376934,5800
	3606	385074,0500	1376933,8540
	3607	385073,5660	1376932,7310
	3608	385065,2209	1376914,1700
	3609	385058,3700	1376898,9400
	3610	385056,6320	1376893,7340
	3611	385056,0500	1376891,9940
	3612	385055,1028	1376889,1680
	3613	385053,6900	1376884,9600
	3614	385049,5832	1376872,6760
	3615	385046,8488	1376864,5010
	3616	385045,9050	1376864,9520
	3617	385044,0600	1376865,8410
	3618	385042,3510	1376866,6630
	3619	385038,5660	1376868,4910
	3620	385038,5645	1376868,4880
	3621	385038,5600	1376868,4900
	3622	385032,1160	1376854,8670
	3623	385029,9710	1376850,3360
	3624	385028,9035	1376848,0680
	3625	385024,3300	1376838,3700
	3626	385021,1153	1376831,5260
	3627	385018,8130	1376826,6370
	3628	385009,4900	1376806,8610
	3629	385005,4860	1376800,0610
	3630	385004,1048	1376798,1940
	3631	385003,1000	1376796,8400
	3632	385000,2900	1376793,8800
	3633	384961,0075	1376783,2970
	3634	384960,9820	1376783,3220
	3635	384960,9808	1376783,2900

Сведения о границах территориальной зоны предприятий и складов V – IV классов вредности (санитарно-защитные зоны – до 100 м) (ПК-1)

Сведения о характерных точках границ объекта	№ точки	Координаты	
		X	Y
	3636	384960,9800	1376783,2900
	3637	384960,4400	1376780,2700
	3638	384954,7500	1376764,9200
	3639	384952,4324	1376758,6380
	3640	384952,4010	1376758,5530
	3641	384951,4439	1376757,8080
	3642	384951,0600	1376757,5100
	3643	384944,1800	1376752,1500
	3644	384941,3700	1376749,9500
	3645	384938,3838	1376747,6230
	3646	384934,5050	1376748,5010
	3647	384915,7290	1376752,7130
	3648	384896,8440	1376756,9620
	3649	384896,8425	1376756,9590
	3650	384896,8400	1376756,9600
	3651	384895,7200	1376754,9600
	3652	384891,2641	1376746,9890
	3653	384890,8400	1376746,2310
	3654	384883,7150	1376732,8500
	3655	384876,5900	1376719,4700
	3656	384876,1998	1376719,5240
	3657	384874,9220	1376719,7030
	3658	384874,0044	1376719,8300
	3659	384872,5300	1376720,0400
	3660	384866,4881	1376721,4550
	3661	384864,9360	1376721,8200
	3662	384864,9352	1376721,8190
	3663	384864,9300	1376721,8200
	3664	384861,6300	1376716,4300
	3665	384860,5400	1376714,6600
	3666	384852,2790	1376717,4350
	3667	384848,9340	1376718,5600
	3668	384844,0673	1376720,2390
	3669	384838,3645	1376722,2080
	3670	384838,5140	1376722,6360
	3671	384838,7000	1376723,1500
	3672	384838,6945	1376723,1520
	3673	384838,6960	1376723,1560
	3674	384822,4612	1376728,7550
	3675	384814,2200	1376731,6000
	3676	384814,2192	1376731,5980
	3466	384814,2190	1376731,5980
	3677	384856,6400	1377635,8900

Сведения о границах территориальной зоны предприятий и складов V – IV классов вредности (санитарно-защитные зоны – до 100 м) (ПК-1)

Сведения о характерных точках границ объекта	№ точки	Координаты	
		X	Y
	3678	384857,1700	1377638,0900
	3679	384858,0900	1377639,5100
	3680	384859,5900	1377642,5500
	3681	384861,2100	1377644,0100
	3682	384870,0100	1377654,1000
	3683	384879,0500	1377669,7400
	3684	384880,4400	1377676,3300
	3685	384880,6800	1377684,1900
	3686	384880,5800	1377687,0100
	3687	384881,3400	1377689,7900
	3688	384882,3300	1377695,2800
	3689	384882,5800	1377698,5300
	3690	384882,1000	1377708,8200
	3691	384882,5200	1377712,7000
	3692	384885,1900	1377721,4600
	3693	384887,3700	1377733,2200
	3694	384888,2200	1377740,1300
	3695	384894,5300	1377743,2900
	3696	384897,8200	1377746,2100
	3697	384936,2100	1377740,9800
	3698	384921,6600	1377620,6900
	3699	384916,6800	1377609,3300
	3700	384913,1800	1377603,8900
	3701	384900,6500	1377582,0800
	3702	384896,9100	1377574,8300
	3703	384882,0600	1377576,0600
	3704	384881,3100	1377583,1800
	3705	384880,2600	1377586,3900
	3706	384877,4000	1377591,9900
	3707	384874,3100	1377598,6000
	3708	384871,3100	1377602,6900
	3709	384868,5500	1377605,2000
	3710	384860,0800	1377614,9000
	3711	384857,4400	1377621,2700
	3712	384857,2400	1377632,5600
	3677	384856,6400	1377635,8900
	3713	384950,4700	1372853,3500
	3714	384950,6100	1372862,5700
	3715	384953,1900	1372871,7600
	3716	384960,1900	1372887,0200
	3717	384970,8100	1372898,5400
	3718	384992,4000	1372903,1400
	3719	385000,3300	1372904,7000

Сведения о границах территориальной зоны предприятий и складов V – IV классов вредности (санитарно-защитные зоны – до 100 м) (ПК-1)

Сведения о характерных точках границ объекта	№ точки	Координаты	
		X	Y
	3720	385027,1800	1372914,5600
	3721	385043,5400	1372917,9400
	3722	385054,3800	1372922,6000
	3723	385062,8400	1372928,1800
	3724	385078,7100	1372939,0900
	3725	385088,6500	1372942,9300
	3726	385093,0000	1372948,4800
	3727	385095,0700	1372954,3400
	3728	385098,7700	1372958,8200
	3729	385108,2800	1372964,6600
	3730	385123,1900	1372970,3300
	3731	385130,4100	1372973,1200
	3732	385137,3200	1372975,6100
	3733	385145,2100	1372977,4400
	3734	385151,8800	1372979,0600
	3735	385158,4700	1372980,6500
	3736	385162,1300	1372979,9800
	3737	385167,3100	1372979,2900
	3738	385217,1500	1372993,2100
	3739	385225,1000	1372993,7000
	3740	385236,0400	1373000,1000
	3741	385245,4500	1373004,5900
	3742	385256,3200	1373008,2000
	3743	385265,1900	1373008,6800
	3744	385273,9300	1373008,5900
	3745	385282,4000	1373013,3500
	3746	385295,7100	1373024,7400
	3747	385305,9100	1373032,6600
	3748	385319,4000	1373040,0300
	3749	385323,2100	1373041,2500
	3750	385327,0200	1373040,7700
	3751	385334,9400	1373003,8200
	3752	385340,0500	1372964,9600
	3753	385192,9000	1372921,5000
	3754	385177,1500	1372917,7000
	3755	385114,4100	1372889,0300
	3756	385101,4900	1372881,1300
	3757	385029,8400	1372851,4900
	3758	385034,0100	1372843,1300
	3759	385029,3700	1372840,5900
	3760	385025,8000	1372849,0500
	3761	385004,4600	1372839,8700
	3762	384999,4700	1372840,4400

Сведения о границах территориальной зоны предприятий и складов V – IV классов вредности (санитарно-защитные зоны – до 100 м) (ПК-1)

Сведения о характерных точках границ объекта	№ точки	Координаты	
		X	Y
	3763	384994,2500	1372845,8200
	3764	384993,6800	1372816,8900
	3765	384983,2000	1372822,0800
	3766	384968,8100	1372839,9400
	3767	384957,6300	1372839,1000
	3768	384951,5900	1372846,5800
	3713	384950,4700	1372853,3500
	3769	384961,4663	1377895,4490
	3770	384964,2944	1377918,3990
	3771	384974,8283	1377958,0130
	3772	385039,1707	1378154,0890
	3773	385042,8075	1378162,5030
	3774	385042,2930	1378162,7920
	3775	385044,4643	1378166,3370
	3776	385047,1205	1378172,4830
	3777	385030,5070	1378179,7720
	3778	385024,9450	1378170,4540
	3779	385019,3200	1378174,5090
	3780	385012,6330	1378179,1110
	3781	385018,4400	1378187,2250
	3782	385022,4700	1378199,6060
	3783	385035,6280	1378194,7770
	3784	385034,1940	1378189,1780
	3785	385051,1671	1378181,8460
	3786	385066,0478	1378216,2770
	3787	385072,3853	1378231,1200
	3788	385070,3180	1378231,8790
	3789	385067,4160	1378231,3680
	3790	385063,8130	1378230,2620
	3791	385063,4960	1378231,0510
	3792	385072,1170	1378247,6550
	3793	385078,2601	1378244,8800
	3794	385082,0390	1378253,7300
	3795	385065,7110	1378260,2330
	3796	385069,8360	1378268,0620
	3797	385076,6360	1378291,3160
	3798	385079,3990	1378297,6160
	3799	385081,1220	1378301,5980
	3800	385083,2970	1378305,0070
	3801	385087,5060	1378311,8440
	3802	385093,7760	1378321,9870
	3803	385100,0400	1378332,2360
	3804	385104,2700	1378339,0650

Сведения о границах территориальной зоны предприятий и складов V – IV классов вредности (санитарно-защитные зоны – до 100 м) (ПК-1)

Сведения о характерных точках границ объекта	№ точки	Координаты	
		X	Y
	3805	385112,6910	1378352,6210
	3806	385124,6950	1378374,3460
	3807	385143,5510	1378423,6720
	3808	385150,6540	1378437,0200
	3809	385161,0921	1378432,1330
	3810	385169,0564	1378428,4040
	3811	385178,3369	1378424,0590
	3812	385191,9229	1378449,7550
	3813	385241,7160	1378426,8990
	3814	385271,7669	1378413,4660
	3815	385281,7145	1378432,5540
	3816	385286,1397	1378438,2080
	3817	385300,3012	1378444,8270
	3818	385307,0425	1378455,0180
	3819	385299,2136	1378475,6220
	3820	385289,1376	1378504,5950
	3821	385288,4529	1378510,7860
	3822	385284,8906	1378514,7710
	3823	385293,6255	1378536,4950
	3824	385301,0612	1378553,5480
	3825	385337,0955	1378553,9090
	3826	385342,9889	1378555,5640
	3827	385354,2514	1378560,8530
	3828	385362,8667	1378565,1870
	3829	385369,5966	1378568,2490
	3830	385375,1778	1378568,9260
	3831	385380,9596	1378567,1600
	3832	385386,0696	1378564,8820
	3833	385387,5508	1378561,6590
	3834	385390,4343	1378556,0250
	3835	385408,6763	1378587,2990
	3836	385392,3614	1378597,4190
	3837	385391,6884	1378596,2340
	3838	385382,4291	1378601,8340
	3839	385383,2647	1378603,0000
	3840	385381,6073	1378603,7330
	3841	385371,2852	1378610,4920
	3842	385370,9771	1378609,8870
	3843	385368,0247	1378611,9090
	3844	385368,5534	1378613,0920
	3845	385365,6593	1378614,8650
	3846	385357,4538	1378618,6280
	3847	385355,7870	1378624,8260

Сведения о границах территориальной зоны предприятий и складов V – IV классов вредности (санитарно-защитные зоны – до 100 м) (ПК-1)

Сведения о характерных точках границ объекта	№ точки	Координаты	
		X	Y
	3848	385356,0098	1378637,0740
	3849	385358,1258	1378642,8830
	3850	385377,7680	1378678,0460
	3851	385384,9154	1378690,8410
	3852	385388,3203	1378696,4230
	3853	385391,9054	1378701,3420
	3854	385413,3157	1378736,0630
	3855	385511,8001	1378902,5610
	3856	385591,7975	1378841,1560
	3857	385645,7206	1378850,5930
	3858	385645,7226	1378850,5934
	3859	385645,7200	1378850,5900
	3860	385619,1300	1378818,6100
	3861	385603,0500	1378798,9700
	3862	385597,3800	1378791,8600
	3863	385577,4900	1378766,9300
	3864	385559,5800	1378782,7700
	3865	385547,6600	1378792,9500
	3866	385533,9200	1378776,9500
	3867	385522,7100	1378763,8900
	3868	385513,6300	1378741,8200
	3869	385511,4600	1378736,1600
	3870	385511,4500	1378736,1600
	3871	385508,1000	1378730,2300
	3872	385495,7500	1378694,3100
	3873	385494,4561	1378685,8088
	3874	385492,9100	1378675,6500
	3875	385502,6200	1378669,6000
	3876	385504,5800	1378656,0500
	3877	385512,4900	1378601,2200
	3878	385508,0800	1378595,1400
	3879	385499,5900	1378583,4300
	3880	385500,4500	1378582,9000
	3881	385508,5000	1378578,0000
	3882	385542,3500	1378557,3500
	3883	385547,4200	1378554,2600
	3884	385554,4600	1378549,9600
	3885	385554,4655	1378549,9570
	3886	385534,1200	1378514,4100
	3887	385542,2600	1378509,4600
	3888	385540,2100	1378505,3700
	3889	385562,9900	1378491,8100
	3890	385571,5900	1378487,7700

Сведения о границах территориальной зоны предприятий и складов V – IV классов вредности (санитарно-защитные зоны – до 100 м) (ПК-1)

Сведения о характерных точках границ объекта	№ точки	Координаты	
		X	Y
	3891	385574,7500	1378494,1500
	3892	385592,2200	1378529,3700
	3893	385587,0195	1378532,4686
	3894	385587,1100	1378532,4200
	3895	385613,4600	1378549,8000
	3896	385710,2500	1378605,0900
	3897	385720,5740	1378599,6509
	3898	385854,7900	1378528,9400
	3899	385858,8721	1378536,9706
	3900	385861,8100	1378542,7500
	3901	385881,1300	1378576,9500
	3902	385879,6900	1378577,9300
	3903	385880,8100	1378580,1600
	3904	385898,2900	1378614,7600
	3905	385904,7800	1378627,3000
	3906	385898,9100	1378630,5400
	3907	385903,9000	1378640,6100
	3908	385910,4100	1378637,2000
	3909	385911,5700	1378639,5900
	3910	385921,1400	1378659,1000
	3911	385927,2600	1378656,1500
	3912	385931,6200	1378664,4700
	3913	385929,4600	1378665,5900
	3914	385932,1900	1378671,3900
	3915	385936,3500	1378671,8700
	3916	385966,0087	1378725,1807
	3917	385979,0600	1378748,6400
	3918	385982,6300	1378754,3900
	3919	385960,1400	1378767,3900
	3920	385937,2900	1378779,1700
	3921	385926,7400	1378785,6800
	3922	385913,5400	1378797,2600
	3923	385893,8700	1378825,7400
	3924	385882,9400	1378842,9600
	3925	385875,3500	1378853,4000
	3926	385868,3642	1378860,8686
	3927	385868,2600	1378860,9800
	3928	385821,1800	1378888,8300
	3929	385821,9099	1378889,5869
	3930	385822,2600	1378889,9500
	3931	385804,8400	1378907,6200
	3932	385763,2700	1378947,4400
	3933	385763,2597	1378947,4303



Сведения о границах территориальной зоны предприятий и складов V – IV классов вредности (санитарно-защитные зоны – до 100 м) (ПК-1)

Сведения о характерных точках границ объекта	№ точки	Координаты	
		X	Y
	3934	385744,9900	1378964,8500
	3935	385734,4800	1378957,1400
	3936	385699,5800	1378927,4600
	3937	385695,1325	1378920,3761
	3938	385695,1308	1378920,3830
	3939	385693,4142	1378922,5550
	3940	385668,7037	1378955,2110
	3941	385669,3740	1378963,2030
	3942	385699,2350	1379000,9620
	3943	385716,3102	1379015,2230
	3944	385683,2737	1379060,1340
	3945	385692,0194	1379072,5360
	3946	385694,8335	1379076,1920
	3947	385747,3782	1379122,6880
	3948	385876,3509	1379245,8290
	3949	385947,3504	1379309,9710
	3950	386043,2891	1379346,8730
	3951	386045,0043	1379448,3310
	3952	386056,1717	1379517,7510
	3953	386093,8022	1379568,4960
	3954	386199,3370	1379701,3900
	3955	386234,8535	1379739,1140
	3956	386253,6265	1379774,7810
	3957	386295,7389	1379866,0060
	3958	386334,7225	1379941,9690
	3959	386512,9815	1380100,7550
	3960	386544,6926	1380086,9520
	3961	386604,5595	1380133,0890
	3962	386856,9245	1380351,7780
	3963	386781,5538	1380442,9340
	3964	386719,6537	1380539,6460
	3965	386657,7535	1380650,0760
	3966	386588,6232	1380652,2190
	3967	386599,5550	1380521,0350
	3968	386586,9319	1380488,4610
	3969	386582,0272	1380412,6690
	3970	386580,8434	1380397,2360
	3971	386470,8981	1380382,7340
	3972	386435,1834	1380622,0400
	3973	386494,6853	1380636,6970
	3974	386491,0040	1380655,3920
	3975	386490,9890	1380655,6110
	3976	386491,9420	1380657,5820

Сведения о границах территориальной зоны предприятий и складов V – IV классов вредности (санитарно-защитные зоны – до 100 м) (ПК-1)

Сведения о характерных точках границ объекта	№ точки	Координаты	
		X	Y
	3977	386502,4570	1380679,3830
	3978	386518,4700	1380712,0800
	3979	386519,8020	1380718,3510
	3980	386520,2180	1380721,0880
	3981	386520,2180	1380724,7160
	3982	386520,5250	1380731,4510
	3983	386521,0470	1380737,9880
	3984	386521,1010	1380742,6160
	3985	386524,8759	1380743,1140
	3986	386525,9960	1380743,2620
	3987	386523,7990	1380759,6500
	3988	386521,7660	1380759,3690
	3989	386520,2690	1380765,2930
	3990	386515,4260	1380776,2400
	3991	386505,0930	1380848,2650
	3992	386503,4540	1380859,6020
	3993	386535,3907	1380864,2910
	3994	386428,8044	1381061,5286
	3995	386625,8287	1381071,8332
	3996	386626,7300	1381048,8400
	3997	386633,7600	1380869,5000
	3998	386636,8000	1380758,2300
	3999	386639,0300	1380719,8900
	4000	386642,6300	1380719,9400
	4001	386642,6300	1380719,9300
	4002	386660,6000	1380684,2500
	4003	386692,2100	1380636,2100
	4004	386702,6600	1380620,3400
	4005	386703,5225	1380620,3955
	4006	386708,6600	1380611,2200
	4007	386791,9200	1380484,6300
	4008	386840,5500	1380410,6800
	4009	386955,9600	1380264,5900
	4010	386977,9300	1380240,0000
	4011	387002,9000	1380212,0700
	4012	387010,2300	1380203,8700
	4013	387047,8800	1380161,7400
	4014	387054,7000	1380167,5300
	4015	387246,6800	1379953,5600
	4016	387242,9205	1379949,8201
	4017	387250,6022	1379941,2026
	4018	387220,3553	1379915,1210
	4019	387061,4267	1379692,0810

Сведения о границах территориальной зоны предприятий и складов V – IV классов вредности (санитарно-защитные зоны – до 100 м) (ПК-1)

Сведения о характерных точках границ объекта	№ точки	Координаты	
		X	Y
	4020	386759,3768	1379436,7350
	4021	386719,3502	1379412,1480
	4022	386691,9636	1379401,0660
	4023	386565,9150	1379362,9730
	4024	386484,8963	1379318,5030
	4025	386444,4601	1379281,2170
	4026	386394,3684	1379225,1170
	4027	386307,5271	1379119,8410
	4028	386243,6250	1379035,3440
	4029	386142,9442	1378896,8530
	4030	385923,4417	1378617,9650
	4031	385783,4072	1378373,7080
	4032	385763,6441	1378340,6300
	4033	385761,7370	1378341,7080
	4034	385750,2180	1378349,1060
	4035	385740,1150	1378335,1340
	4036	385736,1650	1378339,1970
	4037	385727,9600	1378329,5350
	4038	385711,6450	1378312,2780
	4039	385680,6160	1378278,6830
	4040	385681,5760	1378277,9390
	4041	385674,5900	1378269,4120
	4042	385659,3220	1378249,1440
	4043	385656,2380	1378243,9900
	4044	385650,8830	1378234,6100
	4045	385650,0510	1378232,7770
	4046	385644,7950	1378221,1670
	4047	385643,9990	1378219,2180
	4048	385629,1950	1378182,9180
	4049	385620,5110	1378155,3830
	4050	385613,4710	1378137,1000
	4051	385603,8780	1378111,2830
	4052	385601,8090	1378105,9110
	4053	385621,8464	1378103,3030
	4054	385430,5414	1377686,5320
	4055	385240,5030	1377711,4660
	4056	384977,5201	1377781,2290
	4057	384985,8600	1377814,2390
	4058	384986,7168	1377838,5220
	4059	384979,6600	1377865,3490
	3769	384961,4663	1377895,4490
	4060	385095,2116	1376055,3080
	4061	385134,9475	1376131,3520

Сведения о границах территориальной зоны предприятий и складов V – IV классов вредности (санитарно-защитные зоны – до 100 м) (ПК-1)

Сведения о характерных точках границ объекта	№ точки	Координаты	
		X	Y
	4062	385143,0636	1376140,2122
	4063	385415,0048	1376001,4340
	4064	385457,4983	1375969,7862
	4065	385455,5664	1375923,9950
	4066	385392,5695	1375877,6210
	4067	385381,5797	1375869,5970
	4068	385380,4528	1375869,4900
	4069	385361,9401	1375867,9540
	4070	385342,1018	1375866,3090
	4071	385286,5433	1375891,3600
	4072	385278,9100	1375903,3600
	4073	385262,0900	1375909,0100
	4074	385258,4800	1375908,3600
	4075	385254,4328	1375905,8381
	4076	385178,6439	1375940,0110
	4077	385170,4733	1375943,6950
	4078	385167,6510	1375949,5440
	4079	385135,6925	1376015,7760
	4080	385117,8114	1376032,3950
	4060	385095,2116	1376055,3080
	4081	385137,3239	1369456,5544
	4082	385138,5700	1369462,9600
	4083	385176,6200	1369526,1800
	4084	385186,4200	1369539,0500
	4085	385210,8032	1369543,6982
	4086	385230,8344	1369512,4200
	4087	385241,2218	1369447,4192
	4088	385172,1603	1369401,5858
	4089	385140,6422	1369447,1342
	4081	385137,3239	1369456,5544
	4090	385154,3000	1376149,5610
	4091	385179,5170	1376199,8269
	4092	385192,0000	1376193,2400
	4093	385228,8500	1376174,1700
	4094	385238,5500	1376183,2300
	4095	385238,7800	1376183,7000
	4096	385243,0700	1376192,8000
	4097	385245,3100	1376197,5400
	4098	385256,0500	1376218,3400
	4099	385257,8880	1376221,9120
	4100	385261,3400	1376228,6170
	4101	385262,3700	1376230,6000
	4102	385284,8700	1376220,0300

Сведения о границах территориальной зоны предприятий и складов V – IV классов вредности (санитарно-защитные зоны – до 100 м) (ПК-1)

Сведения о характерных точках границ объекта	№ точки	Координаты	
		X	Y
	4103	385273,2700	1376195,9700
	4104	385260,0960	1376170,3740
	4105	385264,1910	1376168,5160
	4106	385296,7600	1376153,0100
	4107	385300,4671	1376151,2025
	4108	385274,7210	1376100,9840
	4109	385269,8410	1376090,8644
	4090	385154,3000	1376149,5610
	4110	385308,7470	1370476,7430
	4111	385318,0610	1370494,9710
	4112	385331,8550	1370558,7620
	4113	385339,8050	1370585,9000
	4114	385344,5600	1370600,7220
	4115	385351,1120	1370616,8840
	4116	385356,4920	1370631,0980
	4117	385364,2270	1370653,9390
	4118	385376,3050	1370691,7350
	4119	385390,4480	1370734,7940
	4120	385412,5310	1370795,7960
	4121	385426,8610	1370843,0820
	4122	385444,5670	1370885,5570
	4123	385461,4440	1370915,3670
	4124	385483,2310	1370945,2090
	4125	385492,0020	1370955,4290
	4126	385489,8890	1370957,4330
	4127	385493,1960	1370961,1520
	4128	385494,8970	1370959,6670
	4129	385506,3180	1370972,5920
	4130	385539,1600	1371002,1240
	4131	385609,6860	1371048,1190
	4132	385627,6517	1371054,8650
	4133	385669,1412	1371077,5840
	4134	385707,9150	1371105,0410
	4135	385750,5002	1371151,2540
	4136	385750,0844	1371277,8330
	4137	385765,7062	1371278,0880
	4138	385765,9800	1371282,3600
	4139	385766,9300	1371315,1600
	4140	385766,9097	1371315,2920
	4141	385765,4162	1371324,9630
	4142	385764,1525	1371328,0984
	4143	385760,8200	1371336,3500
	4144	385760,6864	1371338,5030

Сведения о границах территориальной зоны предприятий и складов V – IV классов вредности (санитарно-защитные зоны – до 100 м) (ПК-1)

Сведения о характерных точках границ объекта	№ точки	Координаты	
		X	Y
	4145	385760,6383	1371339,2470
	4146	385761,6978	1371350,5930
	4147	385760,3600	1371358,7900
	4148	385760,3600	1371358,7900
	4149	385760,3604	1371358,7972
	4150	385760,7982	1371366,0500
	4151	385760,9071	1371367,6018
	4152	385761,1500	1371371,1200
	4153	385762,3700	1371373,8400
	4154	385763,7200	1371380,4300
	4155	385764,0333	1371387,0678
	4156	385764,2083	1371390,8140
	4157	385765,7867	1371398,7320
	4158	385766,6648	1371402,4321
	4159	385767,4700	1371405,8400
	4160	385767,8700	1371415,8200
	4161	385767,9600	1371438,6100
	4162	385766,4500	1371456,6900
	4163	385766,6032	1371461,7317
	4164	385766,6496	1371463,2710
	4165	385766,8371	1371464,8381
	4166	385768,0400	1371474,9200
	4167	385768,1110	1371481,8174
	4168	385768,1575	1371486,5730
	4169	385769,1162	1371501,5203
	4170	385769,2000	1371502,8300
	4171	385770,9200	1371514,4800
	4172	385770,3000	1371533,7300
	4173	385769,9700	1371536,5500
	4174	385768,5600	1371541,1700
	4175	385768,1300	1371543,7800
	4176	385768,7950	1371545,7200
	4177	385769,4600	1371547,6600
	4178	385769,5519	1371548,6754
	4179	385769,8400	1371551,8600
	4180	385769,0400	1371555,9200
	4181	385766,9300	1371560,1300
	4182	385765,3800	1371562,6600
	4183	385765,4200	1371565,3100
	4184	385766,7500	1371570,1800
	4185	385765,4815	1371576,0192
	4186	385764,8074	1371579,1110
	4187	385765,3929	1371581,8176

Сведения о границах территориальной зоны предприятий и складов V – IV классов вредности (санитарно-защитные зоны – до 100 м) (ПК-1)

Сведения о характерных точках границ объекта	№ точки	Координаты	
		X	Y
	4188	385766,5000	1371586,9600
	4189	385766,2523	1371588,8177
	4190	385766,1174	1371589,8125
	4191	385765,9777	1371589,9464
	4192	385763,9379	1371591,8960
	4193	385757,9500	1371585,0500
	4194	385748,0700	1371578,5900
	4195	385744,4350	1371578,2100
	4196	385740,8036	1371577,8290
	4197	385729,3352	1371575,3990
	4198	385724,9044	1371575,4050
	4199	385721,5796	1371577,1350
	4200	385719,5136	1371580,6959
	4201	385718,7500	1371582,0100
	4202	385717,1211	1371583,9205
	4203	385716,3238	1371584,8550
	4204	385714,7167	1371585,0235
	4205	385713,7700	1371585,1200
	4206	385708,3900	1371582,3600
	4207	385699,1600	1371579,2600
	4208	385693,5100	1371575,6900
	4209	385690,1444	1371574,6553
	4210	385687,2025	1371573,7480
	4211	385667,5900	1371574,9800
	4212	385665,6472	1371574,7125
	4213	385657,6447	1371573,6090
	4214	385648,2286	1371573,9890
	4215	385634,0964	1371574,4267
	4216	385607,1300	1371575,2600
	4217	385596,3700	1371574,2300
	4218	385593,8572	1371573,0455
	4219	385591,1344	1371571,7600
	4220	385586,8257	1371567,1799
	4221	385584,4200	1371564,6200
	4222	385578,2457	1371555,2410
	4223	385574,4384	1371549,4550
	4224	385545,2954	1371549,6300
	4225	385545,3300	1371552,6400
	4226	385545,5094	1371570,6710
	4227	385545,9500	1371609,0300
	4228	385546,2400	1371653,1564
	4229	385546,0737	1371655,8220
	4230	385563,8500	1371658,0700

Сведения о границах территориальной зоны предприятий и складов V – IV классов вредности (санитарно-защитные зоны – до 100 м) (ПК-1)

Сведения о характерных точках границ объекта	№ точки	Координаты	
		X	Y
	4231	385566,0421	1371666,9130
	4232	385566,2100	1371667,5880
	4233	385567,0920	1371671,1360
	4234	385570,6400	1371685,4000
	4235	385574,2025	1371685,8130
	4236	385625,6430	1371691,7770
	4237	385630,6536	1371692,3640
	4238	385632,7700	1371692,6100
	4239	385653,6361	1371697,8290
	4240	385681,4700	1371704,7890
	4241	385682,6340	1371705,0810
	4242	385720,8700	1371714,6400
	4243	385739,4335	1371720,4110
	4244	385754,6890	1371725,1490
	4245	385768,8470	1371729,5470
	4246	385776,4976	1371731,9470
	4247	385790,0500	1371736,1900
	4248	385846,1043	1371749,5470
	4249	385863,6629	1371753,7280
	4250	385863,6841	1371753,7140
	4251	385865,5129	1371752,4740
	4252	385864,9008	1371750,4082
	4253	385866,9100	1371750,8500
	4254	385869,7200	1371748,8300
	4255	385864,1900	1371729,1300
	4256	385858,9969	1371730,4820
	4257	385858,8147	1371729,8669
	4258	385861,7500	1371728,9400
	4259	385859,7300	1371720,9200
	4260	385856,4219	1371721,7910
	4261	385856,2647	1371721,2605
	4262	385861,5900	1371719,7100
	4263	385859,0800	1371710,4700
	4264	385850,5700	1371679,0500
	4265	385844,1433	1371655,0574
	4266	385843,7003	1371651,0120
	4267	385842,6760	1371647,2830
	4268	385833,2480	1371618,0470
	4269	385831,7846	1371612,2040
	4270	385831,2202	1371609,9560
	4271	385829,4548	1371602,9110
	4272	385827,9139	1371596,7550
	4273	385821,7100	1371571,9800



Сведения о границах территориальной зоны предприятий и складов V – IV классов вредности (санитарно-защитные зоны – до 100 м) (ПК-1)

Сведения о характерных точках границ объекта	№ точки	Координаты	
		X	Y
	4274	385820,1054	1371558,9900
	4275	385817,2759	1371536,1100
	4276	385816,0987	1371523,7170
	4277	385814,6260	1371508,2550
	4278	385813,4626	1371492,9380
	4279	385813,0629	1371487,6940
	4280	385812,2627	1371477,1420
	4281	385810,3950	1371452,5560
	4282	385807,8110	1371384,4610
	4283	385807,2020	1371373,8690
	4284	385806,6470	1371364,3170
	4285	385806,6120	1371363,6140
	4286	385806,5692	1371362,8460
	4287	385806,4466	1371358,3140
	4288	385806,4350	1371357,9000
	4289	385806,4383	1371353,3140
	4290	385806,4514	1371333,5030
	4291	385806,4459	1371333,4250
	4292	385798,8910	1371228,4050
	4293	385798,8764	1371228,1370
	4294	385798,8251	1371227,2660
	4295	385798,2170	1371217,3430
	4296	385798,0516	1371214,5570
	4297	385797,8540	1371211,2690
	4298	385797,3780	1371203,4380
	4299	385797,0755	1371198,4870
	4300	385796,2761	1371180,9660
	4301	385795,5730	1371165,5820
	4302	385795,5429	1371164,8950
	4303	385795,4406	1371162,6540
	4304	385795,3931	1371161,5760
	4305	385795,3460	1371160,5960
	4306	385794,4340	1371130,1260
	4307	385793,8302	1371122,4220
	4308	385792,1632	1371101,2010
	4309	385788,5661	1371076,4240
	4310	385786,5540	1371062,5790
	4311	385785,0860	1371055,5270
	4312	385779,2886	1371027,6720
	4313	385777,6244	1371019,6820
	4314	385777,0910	1371017,1030
	4315	385776,5890	1371014,6800
	4316	385772,4480	1370999,1730

Сведения о границах территориальной зоны предприятий и складов V – IV классов вредности (санитарно-защитные зоны – до 100 м) (ПК-1)

Сведения о характерных точках границ объекта	№ точки	Координаты	
		X	Y
	4317	385766,5785	1370977,1990
	4318	385761,5211	1370961,3250
	4319	385760,4600	1370957,9950
	4320	385759,9510	1370956,6350
	4321	385755,5336	1370944,8380
	4322	385752,8048	1370937,5770
	4323	385751,9714	1370935,3490
	4324	385749,2600	1370928,9000
	4325	385748,7100	1370927,6000
	4326	385748,3604	1370926,7500
	4327	385748,2484	1370926,4830
	4328	385747,3200	1370924,2800
	4329	385744,6808	1370917,9740
	4330	385736,7315	1370921,4740
	4331	385736,7300	1370921,4700
	4332	385729,7323	1370905,5753
	4333	385728,5400	1370906,2900
	4334	385725,2400	1370907,0300
	4335	385720,1749	1370902,4770
	4336	385717,5795	1370902,1460
	4337	385699,5309	1370907,1660
	4338	385687,2716	1370910,0490
	4339	385672,9459	1370913,2602
	4340	385663,2324	1370915,7790
	4341	385645,2927	1370920,0470
	4342	385635,9361	1370921,0670
	4343	385564,8550	1370929,9730
	4344	385518,2570	1370917,1330
	4345	385499,1710	1370872,6470
	4346	385502,3610	1370853,9260
	4347	385496,8970	1370836,1030
	4348	385493,0900	1370825,2300
	4349	385484,4650	1370800,3220
	4350	385475,8660	1370775,5570
	4351	385467,9890	1370753,0700
	4352	385459,7000	1370728,9280
	4353	385451,6480	1370705,7070
	4354	385443,6540	1370682,5810
	4355	385435,0040	1370657,5340
	4356	385425,9770	1370630,7620
	4357	385417,6810	1370607,2340
	4358	385411,0560	1370587,9070
	4359	385402,5590	1370563,1420

Сведения о границах территориальной зоны предприятий и складов V – IV классов вредности (санитарно-защитные зоны – до 100 м) (ПК-1)

Сведения о характерных точках границ объекта	№ точки	Координаты	
		X	Y
	4360	385396,2810	1370544,3410
	4361	385395,0250	1370544,6980
	4362	385378,9870	1370539,0080
	4363	385376,6770	1370534,3400
	4364	385366,6830	1370521,9660
	4365	385362,2630	1370512,4540
	4366	385357,6020	1370501,6790
	4367	385344,1850	1370492,4710
	4368	385339,6730	1370485,1560
	4369	385329,0150	1370467,2090
	4370	385321,0690	1370470,9500
	4371	385316,5800	1370473,0560
	4110	385308,7470	1370476,7430
	4372	385348,3900	1375807,1500
	4373	385529,0500	1375848,6200
	4374	385554,0100	1375854,3500
	4375	385555,1624	1375854,6290
	4376	385725,2548	1375640,8180
	4377	385931,5781	1375343,1700
	4378	385917,8000	1375334,9600
	4379	385888,7100	1375321,7200
	4380	385844,0600	1375305,5800
	4381	385850,7000	1375287,2000
	4382	385852,5200	1375287,8600
	4383	385852,9300	1375286,8900
	4384	385858,0300	1375280,6400
	4385	385872,5300	1375245,9100
	4386	385875,0000	1375246,8900
	4387	385880,0900	1375235,2000
	4388	385877,5000	1375233,9800
	4389	385824,4523	1375206,6130
	4390	385711,7300	1375156,1800
	4391	385584,1059	1375085,2090
	4392	385596,6613	1375078,7010
	4393	385671,2374	1375063,4050
	4394	385675,4869	1375043,8780
	4395	385698,7817	1374988,9300
	4396	385724,1467	1374952,0750
	4397	385728,6403	1374952,9280
	4398	385732,2762	1374951,9330
	4399	385764,3542	1374910,4970
	4400	385761,7491	1374907,5050
	4401	385729,5121	1374883,9920

Сведения о границах территориальной зоны предприятий и складов V – IV классов вредности (санитарно-защитные зоны – до 100 м) (ПК-1)

Сведения о характерных точках границ объекта	№ точки	Координаты	
		X	Y
	4402	385744,2159	1374865,9590
	4403	385746,0326	1374840,2370
	4404	385741,7791	1374838,7200
	4405	385733,1431	1374831,0570
	4406	385737,4416	1374818,8310
	4407	385759,1745	1374795,9520
	4408	385822,1718	1374701,7840
	4409	385827,3600	1374703,4700
	4410	385838,9800	1374713,4000
	4411	385843,0900	1374716,5700
	4412	385848,1300	1374720,9100
	4413	385853,4600	1374724,6600
	4414	385861,6200	1374719,6900
	4415	385864,2200	1374719,0200
	4416	385866,8200	1374718,3600
	4417	385862,3200	1374706,0200
	4418	385855,6000	1374692,8500
	4419	385844,1500	1374672,2700
	4420	385847,3200	1374669,3300
	4421	385846,9600	1374668,9900
	4422	385849,2200	1374666,4900
	4423	385855,6400	1374659,4500
	4424	385856,2100	1374659,9200
	4425	385867,2400	1374668,9700
	4426	385871,0100	1374664,5000
	4427	385872,1200	1374663,1400
	4428	385874,3600	1374660,4100
	4429	385874,7800	1374659,8700
	4430	385882,9400	1374650,3200
	4431	385883,7000	1374649,4200
	4432	385887,9400	1374645,7400
	4433	385889,3100	1374627,3800
	4434	385894,7700	1374631,2900
	4435	385895,3700	1374630,4800
	4436	385895,4500	1374630,3092
	4437	385895,1700	1374630,2300
	4438	385901,3000	1374612,8300
	4439	385903,2166	1374613,8877
	4440	385904,5700	1374611,0400
	4441	385910,2000	1374602,3800
	4442	385910,8700	1374603,1600
	4443	385911,7400	1374602,2600
	4444	385915,9500	1374606,1500

Сведения о границах территориальной зоны предприятий и складов V – IV классов вредности (санитарно-защитные зоны – до 100 м) (ПК-1)

Сведения о характерных точках границ объекта	№ точки	Координаты	
		X	Y
	4445	385920,9200	1374600,0700
	4446	385920,2900	1374599,0100
	4447	385927,5500	1374591,9500
	4448	385962,2487	1374569,0590
	4449	385987,0000	1374591,0700
	4450	386030,2300	1374639,4800
	4451	386043,9295	1374654,8210
	4452	386032,8230	1374675,5170
	4453	386025,4000	1374688,0900
	4454	386022,9200	1374692,2960
	4455	386018,4770	1374700,3580
	4456	386026,1300	1374706,4130
	4457	386016,9515	1374716,8170
	4458	386027,2306	1374725,6220
	4459	386035,9285	1374732,3310
	4460	386053,4087	1374768,0450
	4461	386053,5216	1374768,1880
	4462	386103,6567	1374805,2920
	4463	386103,5754	1374805,4490
	4464	386090,4663	1374831,1610
	4465	386090,9673	1374831,5700
	4466	386091,9100	1374832,3400
	4467	386090,0690	1374835,6420
	4468	386089,6183	1374835,3728
	4469	386085,1300	1374842,5500
	4470	386084,7502	1374842,3450
	4471	386082,9533	1374846,6820
	4472	385985,8250	1374783,0190
	4473	385920,0841	1374721,0290
	4474	385907,1559	1374734,8900
	4475	385849,9300	1374780,3000
	4476	385835,8300	1374798,2400
	4477	385786,6600	1374834,4300
	4478	385786,5666	1374837,1490
	4479	385786,5595	1374837,3420
	4480	385786,4840	1374839,3870
	4481	385793,7840	1374842,2740
	4482	385807,5171	1374844,8430
	4483	385810,8712	1374845,4690
	4484	385814,6057	1374846,1690
	4485	385815,0930	1374846,2600
	4486	385819,9600	1374852,7500
	4487	385821,9200	1374858,0500

Сведения о границах территориальной зоны предприятий и складов V – IV классов вредности (санитарно-защитные зоны – до 100 м) (ПК-1)

Сведения о характерных точках границ объекта	№ точки	Координаты	
		X	Y
	4488	385828,7600	1374855,7900
	4489	385835,3000	1374873,6700
	4490	385836,2814	1374874,8200
	4491	385836,9681	1374875,6370
	4492	385842,5700	1374882,1900
	4493	385845,2600	1374877,6300
	4494	385851,0300	1374881,1200
	4495	385848,1400	1374885,8100
	4496	385850,1800	1374887,3300
	4497	385892,8400	1374896,5400
	4498	385898,4000	1374899,3500
	4499	385898,4177	1374899,3280
	4500	385900,6400	1374901,0600
	4501	385907,4600	1374906,5300
	4502	385923,8600	1374923,4500
	4503	385927,6700	1374927,3800
	4504	385932,4900	1374932,1200
	4505	385932,3727	1374932,3650
	4506	385932,0200	1374933,1100
	4507	385938,5968	1374938,8937
	4508	385938,6000	1374938,8900
	4509	385939,4000	1374939,6000
	4510	385940,8700	1374940,8900
	4511	385948,0000	1374947,3300
	4512	385956,3300	1374954,8600
	4513	385958,4900	1374956,8200
	4514	385969,7400	1374966,9900
	4515	385969,2500	1374967,6200
	4516	385978,2600	1374974,7400
	4517	385978,7594	1374975,1950
	4518	385979,2800	1374975,6700
	4519	385980,9900	1374977,0400
	4520	385984,2100	1374979,2500
	4521	385984,5400	1374979,4800
	4522	385980,4300	1374984,3800
	4523	385976,0600	1374988,8000
	4524	385970,2000	1374995,2200
	4525	385976,2400	1374998,4000
	4526	385976,1700	1374999,9700
	4527	385976,1200	1375001,1400
	4528	385976,0700	1375002,4300
	4529	385977,9484	1375005,8990
	4530	385980,6600	1375008,9100

Сведения о границах территориальной зоны предприятий и складов V – IV классов вредности (санитарно-защитные зоны – до 100 м) (ПК-1)

Сведения о характерных точках границ объекта	№ точки	Координаты	
		X	Y
	4531	385981,5200	1375007,8700
	4532	385996,1636	1374989,9240
	4533	386012,7236	1375004,4600
	4534	386022,2600	1375014,6700
	4535	386022,2592	1375014,6711
	4536	386049,9377	1375043,7920
	4537	386049,9400	1375043,7900
	4538	386066,3100	1375061,9900
	4539	386082,9600	1375078,4100
	4540	386102,4758	1375094,6180
	4541	386106,2128	1375097,4940
	4542	386518,6285	1374521,1760
	4543	386520,8522	1374499,9360
	4544	386472,0479	1374350,9110
	4545	386471,2286	1374308,6630
	4546	386619,8752	1374022,4351
	4547	386612,5370	1374018,2120
	4548	386608,4893	1374015,8232
	4549	386609,8600	1374013,6300
	4550	386610,5400	1374012,5300
	4551	386582,7300	1373995,4600
	4552	386581,9300	1373996,8000
	4553	386580,0500	1373999,9300
	4554	386527,6400	1373969,0800
	4555	386528,0770	1373968,3350
	4556	386485,3279	1373943,0889
	4557	386485,2480	1373943,3450
	4558	386485,2400	1373943,3500
	4559	386484,2900	1373943,0400
	4560	386481,6900	1373951,3800
	4561	386474,4800	1373974,3800
	4562	386462,7700	1373970,7300
	4563	386462,6635	1373971,0780
	4564	386457,0400	1373989,4300
	4565	386452,9462	1373988,1340
	4566	386449,8400	1373987,1500
	4567	386449,8025	1373987,2670
	4568	386449,3900	1373988,5500
	4569	386442,2700	1373986,0000
	4570	386438,7800	1373984,7000
	4571	386433,2300	1374004,8600
	4572	386426,2200	1374002,1000
	4573	386419,2200	1374015,2600

Сведения о границах территориальной зоны предприятий и складов V – IV классов вредности (санитарно-защитные зоны – до 100 м) (ПК-1)

Сведения о характерных точках границ объекта	№ точки	Координаты	
		X	Y
	4574	386418,4700	1374014,5800
	4575	386414,5730	1374019,1880
	4576	386417,1600	1374021,4100
	4577	386417,1514	1374021,4175
	4578	386416,8500	1374021,6800
	4579	386414,7300	1374024,4100
	4580	386419,8300	1374028,3500
	4581	386417,0800	1374031,5000
	4582	386413,9600	1374028,9100
	4583	386412,1393	1374031,1000
	4584	386409,6200	1374034,1300
	4585	386392,5100	1374069,2500
	4586	386397,5200	1374073,3400
	4587	386386,7380	1374086,0010
	4588	386358,7170	1374127,3010
	4589	386363,1370	1374133,3750
	4590	386367,7360	1374137,9660
	4591	386367,7400	1374137,9700
	4592	386364,4900	1374142,7100
	4593	386361,0702	1374144,7560
	4594	386356,7530	1374147,3430
	4595	386358,8500	1374151,0500
	4596	386348,3980	1374164,9400
	4597	386337,7150	1374169,7320
	4598	386340,4890	1374174,4550
	4599	386312,5440	1374205,4730
	4600	386312,5400	1374205,4700
	4601	386307,8610	1374201,4140
	4602	386301,9810	1374208,0610
	4603	386290,1150	1374220,9490
	4604	386272,9820	1374237,9400
	4605	386273,5330	1374238,5600
	4606	386274,7396	1374239,8170
	4607	386276,3200	1374241,4600
	4608	386277,0440	1374242,1810
	4609	386262,9110	1374254,7960
	4610	386260,8930	1374256,4130
	4611	386260,8900	1374256,4100
	4612	386254,8120	1374249,0830
	4613	386252,9660	1374250,2000
	4614	386252,6200	1374250,4100
	4615	386245,8100	1374254,4800
	4616	386248,6600	1374258,1700



Сведения о границах территориальной зоны предприятий и складов V – IV классов вредности (санитарно-защитные зоны – до 100 м) (ПК-1)

Сведения о характерных точках границ объекта	№ точки	Координаты	
		X	Y
	4617	386246,4350	1374259,9310
	4618	386246,4300	1374259,9300
	4619	386245,7707	1374259,6920
	4620	386242,1084	1374258,3740
	4621	386240,8871	1374261,4050
	4622	386238,8730	1374266,4140
	4623	386238,3510	1374267,6840
	4624	386233,5000	1374265,5740
	4625	386227,7000	1374278,5940
	4626	386198,9103	1374290,8660
	4627	386124,9300	1374322,4100
	4628	386108,1800	1374330,2100
	4629	386092,0300	1374340,8300
	4630	386081,4766	1374347,0460
	4631	386054,6100	1374362,8760
	4632	386053,5300	1374360,9620
	4633	386052,8100	1374359,6900
	4634	386037,2100	1374368,1400
	4635	386038,0350	1374369,6850
	4636	386038,8670	1374371,2270
	4637	386020,7590	1374382,9030
	4638	386020,7500	1374382,9000
	4639	386019,1862	1374380,4721
	4640	386010,8750	1374385,1480
	4641	386011,6526	1374386,6090
	4642	386012,3500	1374387,9100
	4643	386009,7100	1374389,4500
	4644	386008,7166	1374387,1380
	4645	386008,5210	1374386,6850
	4646	386002,4000	1374389,7800
	4647	386003,8670	1374392,6380
	4648	385986,8668	1374401,7980
	4649	385975,7600	1374407,7900
	4650	385917,2000	1374448,6700
	4651	385916,5590	1374447,6910
	4652	385882,0500	1374472,6000
	4653	385813,9910	1374531,5860
	4654	385812,1110	1374530,0310
	4655	385804,6035	1374536,3340
	4656	385806,0200	1374538,1200
	4657	385806,0230	1374538,1270
	4658	385799,6830	1374543,1820
	4659	385797,8927	1374543,0820

Сведения о границах территориальной зоны предприятий и складов V – IV классов вредности (санитарно-защитные зоны – до 100 м) (ПК-1)

Сведения о характерных точках границ объекта	№ точки	Координаты	
		X	Y
	4660	385795,1300	1374542,9300
	4661	385789,2284	1374548,5000
	4662	385785,3530	1374552,1610
	4663	385771,2963	1374565,0460
	4664	385758,4300	1374576,8400
	4665	385742,9300	1374597,4800
	4666	385739,3700	1374601,9700
	4667	385739,3669	1374601,9740
	4668	385739,4600	1374602,0600
	4669	385747,2900	1374607,6800
	4670	385749,3000	1374613,9200
	4671	385726,8400	1374639,9100
	4672	385719,6600	1374633,7200
	4673	385718,3000	1374635,2700
	4674	385715,3400	1374632,9500
	4675	385704,4000	1374646,3700
	4676	385714,9000	1374654,8000
	4677	385714,3000	1374655,9700
	4678	385719,2000	1374659,8000
	4679	385717,7900	1374661,4100
	4680	385710,1200	1374666,3000
	4681	385701,5600	1374677,4600
	4682	385700,3800	1374677,8800
	4683	385694,2200	1374673,2600
	4684	385631,8500	1374773,5200
	4685	385641,1200	1374779,6700
	4686	385640,5100	1374780,0100
	4687	385634,9400	1374776,7400
	4688	385628,8300	1374787,2500
	4689	385629,5300	1374787,8100
	4690	385613,4500	1374815,4400
	4691	385610,5800	1374821,1000
	4692	385605,6400	1374817,9800
	4693	385598,3500	1374830,6200
	4694	385591,0700	1374826,2700
	4695	385587,5900	1374831,7400
	4696	385587,8600	1374841,1200
	4697	385584,0700	1374846,4800
	4698	385577,4200	1374857,8300
	4699	385575,9000	1374856,9400
	4700	385574,6600	1374859,0600
	4701	385583,3300	1374863,9500
	4702	385574,1100	1374879,1000

Сведения о границах территориальной зоны предприятий и складов V – IV классов вредности (санитарно-защитные зоны – до 100 м) (ПК-1)

Сведения о характерных точках границ объекта	№ точки	Координаты	
		X	Y
	4703	385574,4000	1374879,2700
	4704	385562,5500	1374899,4800
	4705	385560,6752	1374898,4425
	4706	385560,4100	1374898,2900
	4707	385535,8300	1374941,7700
	4708	385530,0700	1374951,9400
	4709	385527,1800	1374950,2900
	4710	385524,8410	1374948,9420
	4711	385524,2200	1374948,5900
	4712	385517,8327	1374944,9420
	4713	385510,2000	1374959,2800
	4714	385495,8100	1374986,3000
	4715	385492,4500	1374994,8400
	4716	385489,9432	1375003,9980
	4717	385488,2430	1375010,2140
	4718	385488,7100	1375016,0470
	4719	385488,7393	1375016,4070
	4720	385488,9600	1375019,1000
	4721	385486,8400	1375019,7700
	4722	385485,9300	1375020,0560
	4723	385484,5850	1375020,4820
	4724	385480,2400	1375021,8500
	4725	385475,1900	1375029,5900
	4726	385468,5200	1375039,7600
	4727	385468,8214	1375042,3870
	4728	385469,3030	1375046,5680
	4729	385461,1700	1375060,7200
	4730	385459,9936	1375063,0570
	4731	385458,2360	1375066,5630
	4732	385460,8280	1375068,0270
	4733	385461,6050	1375068,4650
	4734	385462,3800	1375068,9000
	4735	385462,3820	1375068,9030
	4736	385458,3045	1375076,2360
	4737	385458,1800	1375076,4600
	4738	385443,8200	1375102,5400
	4739	385443,4731	1375103,1680
	4740	385440,6180	1375108,3550
	4741	385432,2700	1375123,5100
	4742	385431,6127	1375123,1710
	4743	385425,6600	1375134,5730
	4744	385425,3045	1375134,3820
	4745	385424,7529	1375134,0920

Сведения о границах территориальной зоны предприятий и складов V – IV классов вредности (санитарно-защитные зоны – до 100 м) (ПК-1)

Сведения о характерных точках границ объекта	№ точки	Координаты	
		X	Y
	4746	385412,5750	1375154,9330
	4747	385412,2265	1375154,7930
	4748	385411,6700	1375154,5700
	4749	385407,4399	1375161,8690
	4750	385401,2524	1375172,5510
	4751	385401,9400	1375172,9200
	4752	385401,9380	1375172,9240
	4753	385400,0000	1375176,7800
	4754	385403,2900	1375178,6200
	4755	385403,2930	1375178,6250
	4756	385401,0840	1375182,5670
	4757	385401,0800	1375182,5700
	4758	385399,5120	1375181,8900
	4759	385399,4240	1375181,8520
	4760	385397,2260	1375186,4650
	4761	385401,0126	1375188,6550
	4762	385401,8800	1375187,1400
	4763	385401,8840	1375187,1420
	4764	385401,8870	1375187,1370
	4765	385405,1030	1375188,8890
	4766	385412,9600	1375193,5300
	4767	385412,9610	1375193,5350
	4768	385412,7819	1375193,8470
	4769	385412,6900	1375194,0100
	4770	385413,7378	1375194,6120
	4771	385418,0520	1375197,0860
	4772	385436,2500	1375165,7900
	4773	385443,7500	1375152,8200
	4774	385443,7522	1375152,8210
	4775	385443,7530	1375152,8200
	4776	385451,6410	1375157,3600
	4777	385452,1150	1375160,3640
	4778	385452,1550	1375163,0530
	4779	385457,9700	1375166,9800
	4780	385472,0800	1375176,4900
	4781	385473,8799	1375177,7020
	4782	385474,5307	1375178,1389
	4783	385479,1917	1375171,3250
	4784	385479,3810	1375171,0480
	4785	385482,6014	1375166,4340
	4786	385486,7500	1375160,4900
	4787	385485,9700	1375159,9500
	4788	385491,1600	1375151,9600

Сведения о границах территориальной зоны предприятий и складов V – IV классов вредности (санитарно-защитные зоны – до 100 м) (ПК-1)

Сведения о характерных точках границ объекта	№ точки	Координаты	
		X	Y
	4789	385494,2700	1375147,1600
	4790	385496,6174	1375143,5582
	4791	385496,0038	1375143,1470
	4792	385494,6511	1375142,2480
	4793	385494,6540	1375142,2427
	4794	385494,6500	1375142,2400
	4795	385495,3200	1375141,0300
	4796	385500,5485	1375132,2780
	4797	385504,0900	1375126,3500
	4798	385504,0920	1375126,3510
	4799	385503,8800	1375126,2000
	4800	385505,7900	1375123,5300
	4801	385506,4300	1375122,4600
	4802	385507,0500	1375121,6000
	4803	385504,2600	1375119,5600
	4804	385504,7118	1375118,9390
	4805	385508,9160	1375113,1550
	4806	385512,6200	1375108,0700
	4807	385512,6280	1375108,0710
	4808	385517,4122	1375111,2530
	4809	385521,1100	1375113,7100
	4810	385521,6453	1375112,9140
	4811	385522,1770	1375112,1190
	4812	385522,1800	1375112,1200
	4813	385523,8200	1375113,1200
	4814	385523,8202	1375113,1200
	4815	385523,8230	1375113,1220
	4816	385525,9900	1375115,8100
	4817	385533,0390	1375119,9700
	4818	385545,9130	1375127,8350
	4819	385549,3510	1375129,9230
	4820	385556,6236	1375134,3718
	4821	385542,0700	1375161,5400
	4822	385542,1640	1375162,7110
	4823	385543,7054	1375163,5200
	4824	385547,9200	1375165,7300
	4825	385540,7776	1375177,6490
	4826	385524,1000	1375205,4800
	4827	385514,2120	1375221,9580
	4828	385503,4340	1375239,9420
	4829	385499,5290	1375246,4420
	4830	385498,3350	1375248,4420
	4831	385492,1230	1375249,5450

Сведения о границах территориальной зоны предприятий и складов V – IV классов вредности (санитарно-защитные зоны – до 100 м) (ПК-1)

Сведения о характерных точках границ объекта	№ точки	Координаты	
		X	Y
	4832	385491,9370	1375255,8260
	4833	385500,3900	1375284,0960
	4834	385501,6300	1375306,9500
	4835	385489,3520	1375334,9290
	4836	385487,4500	1375340,7100
	4837	385490,1600	1375346,2000
	4838	385490,8837	1375346,8080
	4839	385494,6080	1375349,9340
	4840	385494,6100	1375349,9400
	4841	385492,9400	1375352,7700
	4842	385487,6440	1375361,7570
	4843	385486,9550	1375361,3470
	4844	385486,5700	1375361,1200
	4845	385485,4540	1375362,9650
	4846	385482,5308	1375363,1970
	4847	385480,0300	1375363,4000
	4848	385474,7630	1375366,1040
	4849	385470,8360	1375370,4660
	4850	385461,3100	1375385,7800
	4851	385449,6842	1375405,2581
	4852	385537,6051	1375438,8530
	4853	385666,3793	1375485,2390
	4854	385691,7511	1375497,7730
	4855	385697,5788	1375502,9070
	4856	385695,5211	1375504,4280
	4857	385679,7500	1375517,1200
	4858	385672,8200	1375520,1400
	4859	385671,4200	1375525,4300
	4860	385650,0841	1375518,3530
	4861	385647,6159	1375517,5340
	4862	385647,2100	1375517,4000
	4863	385643,0900	1375530,7800
	4864	385638,4500	1375532,6200
	4865	385618,2500	1375526,4200
	4866	385601,3300	1375520,5900
	4867	385584,8800	1375550,3500
	4868	385566,5000	1375583,6100
	4869	385549,8900	1375673,1100
	4870	385548,0700	1375682,9000
	4871	385547,8628	1375684,3796
	4872	385483,0500	1375668,7200
	4873	385479,0700	1375680,5500
	4874	385472,3500	1375700,5100

Сведения о границах территориальной зоны предприятий и складов V – IV классов вредности (санитарно-защитные зоны – до 100 м) (ПК-1)

Сведения о характерных точках границ объекта	№ точки	Координаты	
		X	Y
	4875	385471,3000	1375700,3900
	4876	385461,8700	1375741,8000
	4877	385422,5400	1375734,1000
	4878	385407,3000	1375732,7500
	4879	385381,0200	1375777,0500
	4880	385369,9400	1375772,1900
	4372	385348,3900	1375807,1500
	4881	385370,4268	1378430,8280
	4882	385412,8481	1378413,0110
	4883	385422,1485	1378432,6520
	4884	385416,2202	1378436,6360
	4885	385419,1656	1378444,4660
	4886	385408,6597	1378450,8430
	4887	385405,3812	1378453,5320
	4888	385401,2689	1378457,5840
	4889	385384,0182	1378463,6640
	4881	385370,4268	1378430,8280
	4890	385481,0642	1377473,4250
	4891	385533,1720	1377578,2050
	4892	385548,7188	1377609,4670
	4893	385564,2900	1377601,0100
	4894	385690,4200	1377535,5800
	4895	385714,0400	1377583,2400
	4896	385742,4700	1377582,9200
	4897	385841,8653	1377540,0691
	4898	385740,0335	1377342,5331
	4890	385481,0642	1377473,4250
	4899	385487,1354	1378283,3000
	4900	385489,8593	1378282,0510
	4901	385487,6477	1378273,3220
	4902	385520,5488	1378258,9650
	4903	385520,5505	1378258,9700
	4904	385563,7119	1378244,2360
	4905	385610,5000	1378272,6800
	4906	385624,9583	1378285,6420
	4907	385625,5852	1378285,9100
	4908	385650,3593	1378304,6710
	4909	385674,8989	1378324,9620
	4910	385674,8443	1378324,9790
	4911	385676,0200	1378325,8890
	4912	385725,8390	1378376,0820
	4913	385555,8554	1378460,1320
	4914	385517,5804	1378360,9520

Сведения о границах территориальной зоны предприятий и складов V – IV классов вредности (санитарно-защитные зоны – до 100 м) (ПК-1)

Сведения о характерных точках границ объекта	№ точки	Координаты	
		X	Y
	4915	385515,5071	1378356,0510
	4916	385503,3960	1378330,0560
	4917	385505,3145	1378327,9870
	4918	385510,5949	1378326,0390
	4919	385516,2475	1378323,9540
	4920	385516,6339	1378324,9200
	4921	385522,1021	1378322,7170
	4922	385526,6434	1378322,2070
	4923	385542,1085	1378316,5270
	4924	385537,7191	1378306,1120
	4925	385536,6079	1378303,4760
	4926	385536,4763	1378302,7960
	4927	385536,1700	1378301,2300
	4928	385534,9000	1378298,0600
	4929	385534,1100	1378296,0400
	4930	385532,1208	1378291,0620
	4931	385520,2490	1378297,7980
	4932	385522,1420	1378307,9630
	4933	385520,4810	1378308,7180
	4934	385518,9084	1378309,3010
	4935	385518,0120	1378309,3540
	4936	385516,5198	1378310,7050
	4937	385514,9891	1378313,2910
	4938	385503,4340	1378306,3920
	4939	385495,0530	1378302,2740
	4899	385487,1354	1378283,3000
	4940	385535,1600	1377855,1300
	4941	385592,6600	1377972,9000
	4942	385592,6673	1377972,9130
	4943	385596,9800	1377970,7040
	4944	385596,9886	1377970,7000
	4945	385596,9800	1377970,7000
	4946	385602,4900	1377967,3200
	4947	385546,2800	1377850,5400
	4948	385540,4000	1377853,2600
	4949	385540,1405	1377852,7290
	4940	385535,1600	1377855,1300
	4950	385631,8760	1377101,5302
	4951	385631,8849	1377101,5480
	4952	385753,0063	1377335,8900
	4953	385762,6700	1377330,7900
	4954	386033,9800	1377203,6300
	4955	386069,4957	1377174,2795



Сведения о границах территориальной зоны предприятий и складов V – IV классов вредности (санитарно-защитные зоны – до 100 м) (ПК-1)

Сведения о характерных точках границ объекта	№ точки	Координаты	
		X	Y
	4956	386068,6000	1377172,2800
	4957	386075,0752	1377169,6686
	4958	386096,0850	1377152,3120
	4959	386077,9863	1376948,5630
	4960	386148,4288	1376911,6890
	4961	386141,2600	1376894,2400
	4962	386138,9400	1376888,6000
	4963	386135,7100	1376880,3100
	4964	386131,0600	1376868,3800
	4965	386129,5900	1376865,1600
	4966	386120,1300	1376842,2600
	4967	386116,3400	1376831,3100
	4968	386113,9600	1376827,1400
	4969	386090,6413	1376834,2392
	4970	386066,1800	1376739,1800
	4971	386099,7471	1376718,7770
	4972	386354,5535	1376591,8710
	4973	386412,1706	1376706,6910
	4974	386644,1288	1376578,2740
	4975	386702,4090	1376574,1410
	4976	386689,5785	1376387,5070
	4977	386461,4219	1376235,3530
	4978	386415,3180	1376236,6870
	4979	386392,6341	1376217,0888
	4980	386397,9228	1376236,6340
	4981	386408,1970	1376274,6040
	4982	386313,8242	1376323,4530
	4983	386307,9280	1376308,4910
	4984	386303,5760	1376297,4490
	4985	386296,3200	1376251,8200
	4986	386278,9800	1376212,3300
	4987	386270,9200	1376198,0500
	4988	386263,8341	1376184,7450
	4989	386368,2956	1376134,3200
	4990	386319,5343	1375674,0970
	4991	386286,5300	1375619,2660
	4992	386255,7493	1375640,8520
	4993	386174,8769	1375536,1540
	4994	386136,7445	1375497,0901
	4995	386132,0300	1375501,0000
	4996	386116,8600	1375513,5800
	4997	386105,6400	1375522,7510
	4998	386104,9633	1375523,5242

Сведения о границах территориальной зоны предприятий и складов V – IV классов вредности (санитарно-защитные зоны – до 100 м) (ПК-1)

Сведения о характерных точках границ объекта	№ точки	Координаты	
		X	Y
	4999	386095,3500	1375531,3300
	5000	386090,5260	1375535,2410
	5001	386071,1800	1375556,0182
	5002	386071,3690	1375556,2587
	5003	386070,2500	1375557,0200
	5004	386058,7600	1375564,0100
	5005	386052,8058	1375567,6350
	5006	386075,7756	1375604,1538
	5007	386075,3500	1375607,7000
	5008	386071,5362	1375619,6050
	5009	386056,4384	1375647,2740
	5010	386032,1435	1375690,6320
	5011	386028,7580	1375692,9930
	5012	386027,2654	1375693,0830
	5013	385901,3920	1375547,4410
	5014	385901,3409	1375547,3800
	5015	385901,2395	1375547,2570
	5016	385803,4938	1375724,7260
	5017	385803,4948	1375724,7270
	5018	385867,0980	1375815,8340
	5019	385782,2079	1375877,2550
	5020	385785,6900	1375881,7000
	5021	385789,5000	1375886,3300
	5022	385791,5000	1375884,6800
	5023	385791,5030	1375884,6780
	5024	385791,8210	1375885,0860
	5025	385791,8231	1375885,0841
	5026	385796,2700	1375890,9200
	5027	385799,0300	1375897,6800
	5028	385800,1400	1375905,0400
	5029	385801,7400	1375908,3000
	5030	385790,6600	1375914,9500
	5031	385806,9100	1375938,4700
	5032	385813,6470	1375948,8370
	5033	385909,6813	1375876,8310
	5034	386007,5876	1376020,7790
	5035	385805,7197	1376133,0120
	5036	385919,4455	1376357,1940
	5037	385981,0361	1376480,0720
	5038	386045,9718	1376610,6450
	5039	385926,1807	1376666,6520
	5040	385930,1300	1376675,2800
	5041	385944,8000	1376707,6100

Сведения о границах территориальной зоны предприятий и складов V – IV классов вредности (санитарно-защитные зоны – до 100 м) (ПК-1)

Сведения о характерных точках границ объекта	№ точки	Координаты	
		X	Y
	5042	385882,9128	1376740,6749
	5043	385911,8009	1376811,2270
	5044	385867,4077	1376833,7710
	5045	385884,0160	1376868,9180
	5046	385884,4000	1376875,5200
	5047	385842,8000	1376887,2100
	5048	385821,9300	1376898,1400
	5049	385790,3020	1376911,1450
	5050	385792,6600	1376917,8700
	5051	385793,3300	1376921,8200
	5052	385785,3200	1376923,8700
	5053	385774,9400	1376927,5300
	5054	385772,9539	1376928,0960
	5055	385775,2300	1376937,5900
	5056	385746,1200	1376945,4600
	5057	385745,1714	1376945,7260
	5058	385750,0100	1376967,8200
	5059	385746,8775	1376969,2836
	5060	385769,1500	1377016,4900
	5061	385661,7560	1377083,0183
	5062	385663,2600	1377086,0400
	5063	385654,4500	1377090,5800
	5064	385650,1600	1377092,9900
	5065	385649,0714	1377090,8761
	5066	385631,9700	1377101,4700
	4950	385631,8760	1377101,5302
	5067	385638,7632	1377780,3100
	5068	385644,2269	1377792,9000
	5069	385842,3713	1378172,9450
	5070	385882,8233	1378150,6300
	5071	386005,6994	1378082,8460
	5072	386007,8569	1378052,8464
	5073	386004,2200	1378039,2300
	5074	386006,7237	1378031,6090
	5075	385856,4414	1377854,4640
	5076	385980,2928	1377773,8771
	5077	385903,7288	1377647,8320
	5067	385638,7632	1377780,3100
	5078	385655,6700	1382577,5600
	5079	385692,4002	1382576,4680
	5080	385713,2000	1382576,3000
	5081	385759,1300	1382575,2800
	5082	385835,6389	1382572,2100

Сведения о границах территориальной зоны предприятий и складов V – IV классов вредности (санитарно-защитные зоны – до 100 м) (ПК-1)

Сведения о характерных точках границ объекта	№ точки	Координаты	
		X	Y
	5083	385835,6420	1382572,2150
	5084	385848,2420	1382595,0490
	5085	385846,4140	1382595,8850
	5086	385820,8270	1382607,6600
	5087	385814,2020	1382659,3910
	5088	385814,0130	1382660,8840
	5089	385831,3900	1382685,4600
	5090	385862,5400	1382729,5400
	5091	385926,4000	1382722,4500
	5092	385926,5380	1382722,1240
	5093	385958,3590	1382708,2280
	5094	385962,6260	1382705,8670
	5095	385966,7270	1382704,0680
	5096	386000,5490	1382744,6550
	5097	386065,7970	1382699,4140
	5098	386072,8780	1382694,5040
	5099	386116,6490	1382694,5450
	5100	386117,5522	1382695,9270
	5101	386040,7058	1382752,0690
	5102	386040,7059	1382752,0696
	5103	386040,7100	1382752,0700
	5104	386045,6683	1382780,2105
	5105	386230,4050	1382855,7800
	5106	386233,7396	1382861,6350
	5107	386202,6170	1382881,2970
	5108	386232,9518	1382932,5710
	5109	386232,9598	1382932,5845
	5110	386232,9600	1382932,5800
	5111	386236,0337	1382937,7808
	5112	386250,1214	1382961,5970
	5113	386170,3920	1382455,7800
	5114	386807,8827	1381996,9620
	5115	386790,4974	1381972,7110
	5116	386732,3804	1382013,9890
	5117	386560,5438	1381768,4480
	5118	386558,2070	1381762,8090
	5119	386548,8490	1381742,0330
	5120	386539,3150	1381722,5240
	5121	386527,4230	1381701,8800
	5122	386514,4660	1381678,9940
	5123	386511,4470	1381680,7430
	5124	386510,6370	1381680,9830
	5125	386516,1740	1381691,2030

Сведения о границах территориальной зоны предприятий и складов V – IV классов вредности (санитарно-защитные зоны – до 100 м) (ПК-1)

Сведения о характерных точках границ объекта	№ точки	Координаты	
		X	Y
	5126	386529,3360	1381714,7530
	5127	386538,3480	1381731,4990
	5128	386546,9393	1381749,0090
	5129	386335,2299	1381446,4920
	5130	386333,2003	1381344,9790
	5131	386348,7599	1381222,8890
	5132	386428,8042	1381061,5290
	5133	386370,2812	1381050,3420
	5134	386403,0592	1380845,1400
	5135	386251,6910	1380823,3360
	5136	386250,7170	1380842,0560
	5137	386249,1550	1380866,8760
	5138	386226,4000	1380865,4460
	5139	386230,4139	1380931,8530
	5140	386215,1110	1380943,9720
	5141	386208,2600	1380943,3800
	5142	386200,3430	1380945,7820
	5143	386194,5800	1380948,9100
	5144	386189,8270	1380950,8480
	5145	386157,2770	1380964,1270
	5146	386139,7860	1380972,0910
	5147	386144,4540	1380983,2530
	5148	386153,9740	1381006,1970
	5149	386156,3750	1381011,9790
	5150	386163,0110	1381027,9770
	5151	386172,6030	1381051,0660
	5152	386177,6440	1381062,3450
	5153	386203,5442	1381138,4600
	5154	386181,6080	1381153,4710
	5155	386184,3420	1381173,2470
	5156	386198,7810	1381277,2970
	5157	386202,6100	1381304,9750
	5158	386207,2640	1381304,2850
	5159	386210,0890	1381303,8760
	5160	386240,7230	1381299,3540
	5161	386244,4530	1381298,7120
	5162	386253,2860	1381319,3630
	5163	386261,1270	1381338,0700
	5164	386252,8088	1381383,4390
	5165	386298,7810	1381454,1180
	5166	386139,4477	1381492,9800
	5167	386094,5103	1381527,2750
	5168	386012,9300	1381608,5820

Сведения о границах территориальной зоны предприятий и складов V – IV классов вредности (санитарно-защитные зоны – до 100 м) (ПК-1)

Сведения о характерных точках границ объекта	№ точки	Координаты	
		X	Y
	5169	385876,2190	1381522,8870
	5170	385791,7580	1381688,8200
	5171	385885,6550	1381725,5060
	5172	385855,7226	1381847,1530
	5173	385850,5650	1381878,4880
	5174	385857,8105	1381874,7600
	5175	385866,0726	1381877,3780
	5176	385868,6167	1381864,1830
	5177	385871,8316	1381859,2010
	5178	385873,6394	1381870,1380
	5179	385857,4422	1381923,5550
	5180	385857,7121	1381941,6420
	5181	385867,6756	1381948,0720
	5182	385885,3204	1381954,9350
	5183	385902,8998	1381957,4140
	5184	385921,0681	1381962,6250
	5185	385944,1364	1381965,5700
	5186	385963,4256	1381935,6790
	5187	385977,9048	1381914,0830
	5188	386172,5294	1381951,7460
	5189	386164,0129	1381992,1960
	5190	386165,2000	1381992,4700
	5191	386161,4600	1382010,0500
	5192	386160,3090	1382009,7880
	5193	386156,0867	1382029,8420
	5194	386124,5180	1382022,9590
	5195	386119,1490	1382045,3230
	5196	386151,5278	1382051,4960
	5197	386149,7489	1382059,9440
	5198	386151,3072	1382072,5300
	5199	386148,7386	1382084,0800
	5200	386136,7504	1382088,9190
	5201	386134,3640	1382102,7850
	5202	386053,1976	1382161,8790
	5203	386041,5644	1382170,3490
	5204	386026,5060	1382181,3120
	5205	386023,9196	1382168,9950
	5206	386031,5232	1382164,2220
	5207	386019,0402	1382154,2660
	5208	386017,7518	1382141,4030
	5209	386000,8310	1382127,9500
	5210	385952,0133	1382126,0750
	5211	385955,7517	1382119,4400

Сведения о границах территориальной зоны предприятий и складов V – IV классов вредности (санитарно-защитные зоны – до 100 м) (ПК-1)

Сведения о характерных точках границ объекта	№ точки	Координаты	
		X	Y
	5212	385963,3348	1382113,2970
	5213	385973,6911	1382109,3050
	5214	385983,5606	1382098,2060
	5215	385982,8473	1382079,2030
	5216	385987,0906	1382052,0930
	5217	385978,0842	1382036,3290
	5218	385976,7836	1382022,6440
	5219	385981,0946	1382017,6450
	5220	385990,3302	1382012,0260
	5221	385982,3545	1381991,8610
	5222	385948,8318	1381986,3310
	5223	385896,6500	1381979,4350
	5224	385875,2177	1381975,9170
	5225	385865,7918	1381975,2730
	5226	385799,1781	1382346,8200
	5227	385772,4602	1382366,2720
	5228	385660,0585	1382357,7737
	5229	385657,0999	1382357,5607
	5230	385655,6739	1382576,9489
	5078	385655,6700	1382577,5600
	5231	385723,4400	1373044,2200
	5232	385929,8700	1373061,8600
	5233	385961,0500	1372938,4100
	5234	385956,5000	1372938,1400
	5235	385945,9400	1372973,6500
	5236	385929,6700	1373029,8500
	5237	385921,9100	1373057,7400
	5238	385869,4700	1373050,9000
	5239	385874,1500	1373021,3200
	5240	385859,3300	1373019,0400
	5241	385858,0500	1373028,2000
	5242	385803,5800	1373021,7500
	5243	385802,2500	1373020,3000
	5244	385801,3100	1373019,0700
	5245	385801,0900	1373017,5600
	5246	385805,1600	1372981,3100
	5247	385804,9500	1372979,7800
	5248	385804,1700	1372978,4400
	5249	385802,9700	1372977,4300
	5250	385800,0000	1372976,9900
	5251	385784,5300	1372975,3100
	5252	385783,8900	1372979,6600
	5253	385747,6100	1372974,3100

Сведения о границах территориальной зоны предприятий и складов V – IV классов вредности (санитарно-защитные зоны – до 100 м) (ПК-1)

Сведения о характерных точках границ объекта	№ точки	Координаты	
		X	Y
	5254	385751,2500	1372943,3500
	5255	385750,9200	1372943,1200
	5256	385744,9700	1372942,4300
	5257	385757,6200	1372846,1800
	5258	385773,0300	1372729,1500
	5259	385778,9400	1372729,1100
	5260	385792,0700	1372634,0000
	5261	385848,4400	1372641,7700
	5262	385908,7100	1372650,8100
	5263	385955,8900	1372657,7400
	5264	385954,9600	1372649,9900
	5265	385993,0300	1372654,5500
	5266	386026,9700	1372658,5900
	5267	386026,3100	1372662,4300
	5268	386022,8200	1372663,3900
	5269	386019,4400	1372705,1000
	5270	386016,5900	1372706,5900
	5271	386016,2200	1372710,7800
	5272	386029,9600	1372712,0200
	5273	386027,2100	1372741,4800
	5274	386081,1100	1372746,3900
	5275	386081,1148	1372746,3845
	5276	386081,1208	1372746,3850
	5277	386084,2228	1372742,7749
	5278	386085,8200	1372740,9200
	5279	386136,5900	1372745,7900
	5280	386155,3800	1372739,8000
	5281	386155,3784	1372739,7982
	5282	386212,2722	1372748,2800
	5283	386202,4343	1372792,5850
	5284	386209,8242	1372794,5630
	5285	386210,7976	1372794,7790
	5286	386210,7975	1372794,7790
	5287	386210,8000	1372794,7800
	5288	386209,5400	1372799,7200
	5289	386207,9600	1372799,3700
	5290	386207,9587	1372799,3750
	5291	386207,9586	1372799,3750
	5292	386206,9000	1372803,5700
	5293	386206,9547	1372803,5820
	5294	386207,0225	1372803,5967
	5295	386209,9300	1372804,2300
	5296	386207,3105	1372814,8880



Сведения о границах территориальной зоны предприятий и складов V – IV классов вредности (санитарно-защитные зоны – до 100 м) (ПК-1)

Сведения о характерных точках границ объекта	№ точки	Координаты	
		X	Y
	5297	386206,0742	1372814,6330
	5298	386204,5411	1372814,3191
	5299	386200,8600	1372813,5600
	5300	386198,2600	1372824,3000
	5301	386198,2568	1372824,2990
	5302	386198,2567	1372824,2993
	5303	386194,5226	1372823,4684
	5304	386194,3957	1372823,4400
	5305	386194,3723	1372823,4350
	5306	386194,3500	1372823,4300
	5307	386190,8600	1372839,0600
	5308	386194,7679	1372839,9295
	5309	386189,9830	1372861,3820
	5310	386189,4133	1372863,9383
	5311	386188,1300	1372869,6900
	5312	386188,5624	1372869,7876
	5313	386188,8332	1372869,8490
	5314	386188,8771	1372869,8587
	5315	386189,9900	1372870,1100
	5316	386189,7281	1372871,2730
	5317	386189,7259	1372871,2829
	5318	386189,6500	1372871,6200
	5319	386197,4600	1372873,3700
	5320	386197,7900	1372871,8500
	5321	386204,2500	1372873,2900
	5322	386204,0510	1372874,2450
	5323	386204,0510	1372874,2450
	5324	386204,0500	1372874,2500
	5325	386215,5400	1372875,8400
	5326	386215,5408	1372875,8368
	5327	386215,5420	1372875,8370
	5328	386229,0682	1372878,1080
	5329	386235,2231	1372847,4120
	5330	386261,9787	1372717,3350
	5331	386269,2300	1372707,7700
	5332	386273,8800	1372697,6980
	5333	386275,4200	1372686,1790
	5334	386275,8200	1372676,1900
	5335	386275,1100	1372676,1500
	5336	386275,3300	1372672,0600
	5337	386280,4900	1372672,3400
	5338	386280,5960	1372670,4990
	5339	386282,0800	1372670,5700

Сведения о границах территориальной зоны предприятий и складов V – IV классов вредности (санитарно-защитные зоны – до 100 м) (ПК-1)

Сведения о характерных точках границ объекта	№ точки	Координаты	
		X	Y
	5340	386284,8144	1372670,6440
	5341	386285,2100	1372665,3600
	5342	386290,6800	1372659,7200
	5343	386293,6800	1372656,1000
	5344	386296,6700	1372652,5800
	5345	386298,2100	1372642,7100
	5346	386298,7600	1372635,8100
	5347	386299,2400	1372631,3100
	5348	386295,3700	1372620,8500
	5349	386298,1700	1372596,4500
	5350	386306,0800	1372597,5800
	5351	386306,4701	1372597,6370
	5352	386306,6800	1372593,2500
	5353	386307,0000	1372586,6400
	5354	386307,1600	1372586,6600
	5355	386309,3400	1372586,9500
	5356	386312,7800	1372556,5900
	5357	386312,5600	1372548,0000
	5358	386314,7700	1372515,6600
	5359	386313,7700	1372515,5900
	5360	386313,1800	1372515,5500
	5361	386313,2500	1372514,3600
	5362	386313,7500	1372514,3900
	5363	386313,7900	1372513,7900
	5364	386314,8900	1372513,8500
	5365	386317,4600	1372472,3200
	5366	386317,7900	1372466,2600
	5367	386317,4460	1372458,5250
	5368	386317,4523	1372458,4690
	5369	386317,4500	1372458,4300
	5370	386317,5000	1372457,9300
	5371	386320,6600	1372428,6300
	5372	386310,6704	1372427,5400
	5373	386307,4500	1372457,4400
	5374	386306,5600	1372465,0700
	5375	386305,9500	1372471,0700
	5376	386301,2900	1372470,7200
	5377	386293,7100	1372470,5620
	5378	386293,5200	1372473,0600
	5379	386277,7780	1372472,4500
	5380	386263,1281	1372471,8500
	5381	386260,7160	1372512,1600
	5382	386246,3019	1372643,8460

Сведения о границах территориальной зоны предприятий и складов V – IV классов вредности (санитарно-защитные зоны – до 100 м) (ПК-1)

Сведения о характерных точках границ объекта	№ точки	Координаты	
		X	Y
	5383	386244,3140	1372662,0070
	5384	386228,3699	1372662,5756
	5385	386228,3800	1372658,1100
	5386	386121,5700	1372665,5100
	5387	386087,0400	1372660,3800
	5388	386085,8900	1372668,9500
	5389	386078,8300	1372667,9100
	5390	386072,9300	1372666,7200
	5391	386071,3900	1372665,8700
	5392	386070,1900	1372664,5500
	5393	386069,8300	1372663,0300
	5394	386063,0100	1372661,1700
	5395	386062,0400	1372659,0900
	5396	386057,8600	1372656,0600
	5397	385901,8300	1372632,9000
	5398	385900,6100	1372645,7900
	5399	385786,2100	1372624,9100
	5231	385723,4400	1373044,2200
	5400	385764,7810	1380496,6310
	5401	385834,3800	1380505,9540
	5402	385837,2670	1380506,2050
	5403	385841,5590	1380506,8700
	5404	385850,8410	1380508,3300
	5405	385855,8420	1380508,9760
	5406	385859,0240	1380509,7500
	5407	385963,5930	1380525,3500
	5408	385971,5570	1380472,2020
	5409	385972,8390	1380463,5770
	5410	385974,2861	1380453,9410
	5411	385980,7410	1380410,9590
	5412	385982,4930	1380399,2380
	5413	385983,8470	1380390,2120
	5414	385985,1980	1380381,1490
	5415	385989,6320	1380351,5730
	5416	385842,0880	1380329,2680
	5417	385820,2690	1380325,9500
	5418	385791,9990	1380321,6940
	5419	385765,2116	1380493,8630
	5400	385764,7810	1380496,6310
	5420	385791,8300	1373042,6100
	5421	385793,9000	1373026,7400
	5422	385867,0600	1373035,4100
	5423	385865,1700	1373051,3000

Сведения о границах территориальной зоны предприятий и складов V – IV классов вредности (санитарно-защитные зоны – до 100 м) (ПК-1)

Сведения о характерных точках границ объекта	№ точки	Координаты	
		X	Y
	5424	385853,1100	1373049,8800
	5420	385791,8300	1373042,6100
	5425	385896,7017	1375419,9370
	5426	385932,1078	1375429,5870
	5427	385931,8100	1375434,3000
	5428	385932,2800	1375440,1500
	5429	385932,3700	1375441,4300
	5430	385932,0300	1375452,6800
	5431	385927,5800	1375452,8200
	5432	385927,4300	1375456,2300
	5433	385919,7900	1375456,0000
	5434	385918,5600	1375456,0600
	5435	385906,9100	1375455,7300
	5436	385903,3000	1375455,3100
	5437	385904,2900	1375465,8300
	5438	385908,8600	1375479,3500
	5439	385916,3000	1375478,3700
	5440	385921,9000	1375497,7100
	5441	385922,4100	1375497,5600
	5442	385927,3700	1375511,1800
	5443	385928,5500	1375518,9400
	5444	385931,9000	1375519,7800
	5445	385947,1000	1375525,8300
	5446	385946,5300	1375527,0900
	5447	385971,0500	1375540,5800
	5448	385966,2400	1375546,5400
	5449	385975,8000	1375555,9700
	5450	385969,5108	1375561,8810
	5451	385969,1066	1375562,2780
	5452	385981,9233	1375575,9690
	5453	386020,5957	1375433,9510
	5454	386097,6505	1375457,8810
	5455	386097,6023	1375457,8330
	5456	386048,9454	1375409,4080
	5457	385975,0395	1375306,9950
	5425	385896,7017	1375419,9370
	5458	385912,7890	1382639,3460
	5459	385912,7900	1382639,3420
	5460	385912,8040	1382639,3590
	5458	385912,7890	1382639,3460
	5461	385939,1035	1377678,1340
	5462	386019,9577	1377811,0170
	5463	386069,7608	1377855,1191

Сведения о границах территориальной зоны предприятий и складов V – IV классов вредности (санитарно-защитные зоны – до 100 м) (ПК-1)

Сведения о характерных точках границ объекта	№ точки	Координаты	
		X	Y
	5464	386078,6100	1377845,3500
	5465	386095,5300	1377826,6700
	5466	386096,2000	1377825,9200
	5467	386091,9000	1377814,7500
	5468	386087,7000	1377803,8100
	5469	386089,1000	1377803,2900
	5470	386088,8900	1377802,9900
	5471	386104,0100	1377792,4100
	5472	386110,9900	1377789,7300
	5473	386123,4700	1377779,6300
	5474	386125,8900	1377779,5000
	5475	386127,9600	1377778,7600
	5476	386131,4100	1377777,5900
	5477	386134,4000	1377775,2700
	5478	386137,7100	1377772,3000
	5479	386135,8700	1377765,8800
	5480	386135,0700	1377759,8100
	5481	386144,9900	1377758,6700
	5482	386143,0900	1377742,1800
	5483	386144,0700	1377739,2100
	5484	386139,4500	1377676,5400
	5485	386136,7400	1377634,6000
	5486	386134,2900	1377630,5700
	5487	386122,4600	1377631,7500
	5488	386121,7000	1377625,7400
	5489	386116,5300	1377626,4400
	5490	386116,1900	1377623,1200
	5491	386058,1900	1377628,3400
	5492	386040,5200	1377624,9900
	5493	386031,7100	1377625,5600
	5494	386030,3900	1377625,6500
	5495	386029,7200	1377626,0400
	5496	386029,2600	1377626,3200
	5497	386027,3300	1377627,4300
	5498	386027,1300	1377627,4800
	5499	385955,0700	1377669,7900
	5500	385955,0331	1377669,8285
	5501	385954,7400	1377670,0000
	5502	385942,7636	1377676,2300
	5461	385939,1035	1377678,1340
	5503	386055,6299	1375398,3640
	5504	386057,8402	1375401,5580
	5505	386134,6163	1375478,4370

Сведения о границах территориальной зоны предприятий и складов V – IV классов вредности (санитарно-защитные зоны – до 100 м) (ПК-1)

Сведения о характерных точках границ объекта	№ точки	Координаты	
		X	Y
	5506	386135,6118	1375479,4708
	5507	386136,4234	1375478,7960
	5508	386136,2914	1375474,6369
	5509	386151,2400	1375439,6200
	5510	386149,6400	1375438,2300
	5511	386156,0400	1375422,9100
	5512	386158,2700	1375421,2700
	5513	386163,4400	1375411,4400
	5514	386166,9200	1375410,8700
	5515	386211,2107	1375430,7310
	5516	386216,8600	1375433,2000
	5517	386217,7400	1375444,4000
	5518	386222,3200	1375443,9300
	5519	386221,4300	1375434,9900
	5520	386228,3200	1375437,7800
	5521	386248,6583	1375416,1185
	5522	386274,2461	1375388,8620
	5523	386279,7300	1375383,0200
	5524	386273,5344	1375377,2210
	5525	386276,0440	1375368,4520
	5526	386256,4194	1375344,9300
	5527	386243,5160	1375325,4280
	5528	386179,7682	1375310,3070
	5529	386173,0020	1375308,6370
	5503	386055,6299	1375398,3640
	5530	386130,2600	1374653,3700
	5531	386131,8900	1374650,7000
	5532	386130,3300	1374649,7100
	5533	386146,7500	1374622,7500
	5534	386160,4100	1374600,6900
	5535	386173,8400	1374578,6000
	5536	386179,2000	1374569,9900
	5537	386186,3900	1374561,2400
	5538	386189,8800	1374556,7800
	5539	386189,8600	1374551,3800
	5540	386183,1800	1374543,0700
	5541	386174,8000	1374534,6100
	5542	386166,3300	1374527,7800
	5543	386156,7400	1374520,3000
	5544	386151,2100	1374517,6500
	5545	386151,2600	1374510,1400
	5546	386153,4800	1374504,1800
	5547	386157,4100	1374493,2900

Сведения о границах территориальной зоны предприятий и складов V – IV классов вредности (санитарно-защитные зоны – до 100 м) (ПК-1)

Сведения о характерных точках границ объекта	№ точки	Координаты	
		X	Y
	5548	386179,2700	1374486,2200
	5549	386186,5000	1374484,2200
	5550	386203,1700	1374478,4400
	5551	386219,5000	1374472,0900
	5552	386248,8400	1374444,1100
	5553	386260,8900	1374434,9200
	5554	386271,7900	1374431,0700
	5555	386277,3200	1374431,1800
	5556	386317,6100	1374436,9700
	5557	386323,7000	1374440,1400
	5558	386324,8900	1374438,1500
	5559	386420,0700	1374482,7800
	5560	386421,5100	1374479,8300
	5561	386437,5500	1374487,4300
	5562	386441,8100	1374489,5000
	5563	386439,9900	1374494,1700
	5564	386453,6900	1374499,8000
	5565	386454,4600	1374500,1900
	5566	386434,2500	1374542,2500
	5567	386417,4800	1374579,1700
	5568	386386,4700	1374641,7800
	5569	386365,3800	1374684,4400
	5570	386365,1800	1374684,3100
	5571	386344,8000	1374727,2800
	5572	386346,4400	1374728,0400
	5573	386346,0600	1374728,8600
	5574	386323,4700	1374772,9700
	5575	386319,4700	1374779,5100
	5576	386306,5400	1374771,2200
	5577	386250,7300	1374735,3300
	5578	386183,2000	1374695,4500
	5579	386176,4500	1374687,4800
	5580	386179,1100	1374683,3900
	5530	386130,2600	1374653,3700
	5581	386144,9990	1375068,3941
	5582	386151,8800	1375072,1800
	5583	386161,6800	1375079,0300
	5584	386162,3800	1375078,9700
	5585	386163,6300	1375081,3800
	5586	386164,9600	1375083,9300
	5587	386156,9400	1375096,0100
	5588	386155,5200	1375095,2300
	5589	386152,2400	1375099,9800

Сведения о границах территориальной зоны предприятий и складов V – IV классов вредности (санитарно-защитные зоны – до 100 м) (ПК-1)

Сведения о характерных точках границ объекта	№ точки	Координаты	
		X	Y
	5590	386152,6812	1375103,7210
	5591	386152,9900	1375106,2700
	5592	386151,8100	1375107,4800
	5593	386160,8000	1375118,0000
	5594	386165,7178	1375124,1840
	5595	386282,2571	1375036,7550
	5596	386283,8797	1375038,9210
	5597	386289,9640	1375034,3009
	5598	386289,9700	1375034,3100
	5599	386290,6500	1375033,7800
	5600	386301,9100	1375025,0100
	5601	386309,1200	1375033,5000
	5602	386314,1700	1375029,2500
	5603	386321,0400	1375023,4500
	5604	386336,1800	1375012,0300
	5605	386359,2100	1374994,4200
	5606	386363,4300	1374998,8100
	5607	386378,9200	1374984,9700
	5608	386380,1500	1374986,9600
	5609	386390,1479	1374979,7850
	5610	386484,3313	1374918,4680
	5611	386484,5484	1374918,2750
	5612	386499,0250	1374909,8170
	5613	386548,2504	1374981,0810
	5614	386538,1700	1374988,1600
	5615	386518,8500	1375001,8600
	5616	386497,2400	1375019,0500
	5617	386483,6300	1375000,6800
	5618	386479,2300	1374994,4000
	5619	386476,0925	1374989,1170
	5620	386329,4862	1375099,7730
	5621	386418,3859	1375215,2490
	5622	386554,7298	1375123,2570
	5623	386572,7320	1375111,1060
	5624	386622,5897	1375077,4660
	5625	386661,1077	1375046,0050
	5626	386670,1075	1375000,9620
	5627	386636,1394	1374953,9300
	5628	386630,0476	1374941,8190
	5629	386629,7716	1374941,3600
	5630	386620,4137	1374947,0260
	5631	386607,0726	1374907,5370
	5632	386614,7900	1374904,9100



Сведения о границах территориальной зоны предприятий и складов V – IV классов вредности (санитарно-защитные зоны – до 100 м) (ПК-1)

Сведения о характерных точках границ объекта	№ точки	Координаты	
		X	Y
	5633	386627,3020	1374899,8530
	5634	386631,9403	1374900,1810
	5635	386631,9400	1374900,1800
	5636	386628,1000	1374892,4900
	5637	386639,2510	1374886,1000
	5638	386644,0700	1374883,3400
	5639	386644,7900	1374885,1900
	5640	386665,2400	1374873,2600
	5641	386688,0900	1374860,6700
	5642	386692,4000	1374858,0300
	5643	386688,8900	1374848,6700
	5644	386686,6100	1374842,5900
	5645	386675,4100	1374812,7200
	5646	386671,7300	1374813,8700
	5647	386654,5700	1374749,6300
	5648	386710,4000	1374728,8000
	5649	386707,5900	1374721,5800
	5650	386701,8400	1374706,6400
	5651	386700,8000	1374704,7700
	5652	386697,0000	1374697,8600
	5653	386698,2400	1374697,3300
	5654	386697,6000	1374695,6600
	5655	386705,2900	1374692,8400
	5656	386708,0600	1374694,2700
	5657	386710,2500	1374697,4800
	5658	386718,3800	1374717,2500
	5659	386720,7724	1374723,6430
	5660	386736,2418	1374717,5110
	5661	386759,1800	1374703,6000
	5662	386757,0900	1374700,0700
	5663	386779,0000	1374687,0800
	5664	386779,0038	1374687,0730
	5665	386801,7673	1374673,9982
	5666	386829,8336	1374706,8550
	5667	386786,6121	1374989,2640
	5668	386785,8100	1374990,5000
	5669	386781,4500	1374996,0400
	5670	386776,0500	1375003,9600
	5671	386759,0600	1375035,8200
	5672	386742,1600	1375069,3900
	5673	386733,9187	1375089,3430
	5674	386711,5454	1375106,2100
	5675	386642,1500	1375148,9600

Сведения о границах территориальной зоны предприятий и складов V – IV классов вредности (санитарно-защитные зоны – до 100 м) (ПК-1)

Сведения о характерных точках границ объекта	№ точки	Координаты	
		X	Y
	5676	386633,9356	1375162,3120
	5677	386463,6104	1375277,3060
	5678	386361,7393	1375355,2560
	5679	386364,5800	1375359,0300
	5680	386369,1200	1375365,4800
	5681	386365,8100	1375367,8200
	5682	386371,5900	1375375,4200
	5683	386371,9100	1375375,1700
	5684	386374,6400	1375378,9700
	5685	386379,1300	1375385,2400
	5686	386377,6700	1375387,5800
	5687	386374,1500	1375388,8300
	5688	386375,8570	1375391,2890
	5689	386398,3772	1375423,6300
	5690	386278,9524	1375508,1600
	5691	386258,2995	1375522,7710
	5692	386223,6129	1375472,2840
	5693	386218,3052	1375463,7910
	5694	386198,7241	1375478,7160
	5695	386198,7000	1375478,7800
	5696	386192,8900	1375484,4300
	5697	386182,5200	1375494,3000
	5698	386173,0500	1375502,3500
	5699	386166,2500	1375507,9400
	5700	386164,4506	1375509,4189
	5701	386183,3036	1375528,9970
	5702	386258,6752	1375625,0380
	5703	386291,2115	1375601,6050
	5704	386332,6425	1375670,6340
	5705	386381,6899	1376134,4690
	5706	386399,0281	1376203,4420
	5707	386420,9357	1376222,8350
	5708	386467,0548	1376222,0830
	5709	386674,4520	1376358,7630
	5710	386885,8643	1376212,0420
	5711	386984,8727	1376206,5566
	5712	386984,7100	1376199,6200
	5713	386973,5600	1376184,5000
	5714	386979,4500	1376179,9300
	5715	386970,6600	1376170,1200
	5716	386965,0800	1376162,6400
	5717	386963,9800	1376161,2200
	5718	386960,2588	1376156,1740

Сведения о границах территориальной зоны предприятий и складов V – IV классов вредности (санитарно-защитные зоны – до 100 м) (ПК-1)

Сведения о характерных точках границ объекта	№ точки	Координаты	
		X	Y
	5719	386946,2755	1376166,0130
	5720	386856,7196	1376036,7220
	5721	386978,5212	1375947,1460
	5722	386983,4552	1375943,5180
	5723	386976,0100	1375933,9300
	5724	386954,1600	1375905,7900
	5725	386949,1300	1375899,3500
	5726	386959,7800	1375892,9100
	5727	386969,4400	1375885,7900
	5728	386989,0900	1375871,3100
	5729	386996,5200	1375866,2700
	5730	387000,6800	1375862,6300
	5731	387005,7700	1375869,8600
	5732	387042,1200	1375842,3600
	5733	387053,5500	1375835,3900
	5734	387054,0600	1375832,1400
	5735	387087,8800	1375799,2300
	5736	387094,7800	1375792,5200
	5737	387099,3763	1375788,2189
	5738	387109,9000	1375778,3700
	5739	387114,0900	1375774,4500
	5740	387111,2600	1375770,7900
	5741	387116,1000	1375767,0200
	5742	387115,1400	1375765,0400
	5743	387128,8200	1375754,3100
	5744	387128,8700	1375749,4300
	5745	387123,6600	1375742,3100
	5746	387145,8200	1375722,6600
	5747	387127,0800	1375696,2700
	5748	387124,6700	1375698,5000
	5749	387103,8900	1375716,1600
	5750	387099,7500	1375711,5200
	5751	387049,6500	1375754,9500
	5752	386991,9100	1375804,9900
	5753	386983,0900	1375812,7000
	5754	386979,4000	1375816,0600
	5755	386947,1400	1375845,4800
	5756	386943,7600	1375840,7700
	5757	386919,0700	1375860,1500
	5758	386922,2900	1375864,3600
	5759	386918,8600	1375866,9700
	5760	386871,5600	1375902,9800
	5761	386851,8300	1375917,8200

Сведения о границах территориальной зоны предприятий и складов V – IV классов вредности (санитарно-защитные зоны – до 100 м) (ПК-1)

Сведения о характерных точках границ объекта	№ точки	Координаты	
		X	Y
	5762	386834,2400	1375932,3700
	5763	386807,6500	1375954,6200
	5764	386806,9100	1375953,6500
	5765	386794,3800	1375963,1900
	5766	386771,3400	1375978,1500
	5767	386736,8000	1376000,3700
	5768	386705,5200	1376019,6500
	5769	386701,8900	1376021,9400
	5770	386696,0800	1376025,6700
	5771	386676,4400	1376038,2400
	5772	386734,0800	1376121,5100
	5773	386736,9800	1376119,4900
	5774	386790,3200	1376199,7100
	5775	386791,4700	1376200,9200
	5776	386798,5400	1376202,2100
	5777	386772,6700	1376248,1400
	5778	386743,0600	1376293,3800
	5779	386735,8400	1376294,5900
	5780	386732,2400	1376294,5300
	5781	386732,5700	1376300,2100
	5782	386731,9800	1376301,8600
	5783	386731,1300	1376303,5100
	5784	386729,6600	1376304,9200
	5785	386727,6900	1376306,0800
	5786	386725,2100	1376307,0000
	5787	386707,0400	1376308,2500
	5788	386701,9700	1376313,4800
	5789	386696,8800	1376322,1700
	5790	386685,8200	1376327,1700
	5791	386672,0500	1376322,3200
	5792	386667,6600	1376316,1200
	5793	386640,7300	1376319,3000
	5794	386636,7900	1376316,2000
	5795	386636,1700	1376302,4000
	5796	386615,6700	1376303,0800
	5797	386569,0200	1376269,2100
	5798	386563,9900	1376242,2200
	5799	386531,3800	1376246,4500
	5800	386487,9900	1376217,0500
	5801	386431,8900	1376219,9500
	5802	386420,8600	1376180,5800
	5803	386421,3200	1376172,6300
	5804	386416,8900	1376161,2400

Сведения о границах территориальной зоны предприятий и складов V – IV классов вредности (санитарно-защитные зоны – до 100 м) (ПК-1)

Сведения о характерных точках границ объекта	№ точки	Координаты	
		X	Y
	5805	386416,2800	1376153,8200
	5806	386403,2800	1376141,6300
	5807	386400,3800	1376133,9000
	5808	386343,6900	1375710,1700
	5809	386345,3000	1375700,7800
	5810	386393,5900	1375673,3800
	5811	386412,2200	1375658,3700
	5812	386453,5800	1375634,2000
	5813	386458,7700	1375631,2300
	5814	386459,2600	1375632,2700
	5815	386539,8800	1375590,4300
	5816	386561,2500	1375580,3600
	5817	386642,7000	1375536,9300
	5818	386641,9900	1375536,0800
	5819	386654,6800	1375530,1400
	5820	386666,0000	1375520,8100
	5821	386668,2200	1375524,1800
	5822	386720,1000	1375488,4900
	5823	386723,0300	1375486,5300
	5824	386727,0300	1375491,5300
	5825	386738,4300	1375484,8500
	5826	386778,8600	1375531,2700
	5827	386792,7400	1375521,4800
	5828	386754,6500	1375464,9900
	5829	386767,7800	1375456,7100
	5830	386767,4000	1375453,5700
	5831	386770,6800	1375455,2400
	5832	386778,1900	1375466,8300
	5833	386779,6600	1375466,3800
	5834	386841,8800	1375404,6400
	5835	386845,2600	1375400,4300
	5836	386852,2100	1375390,5900
	5837	386870,7600	1375364,1800
	5838	386889,3800	1375336,7000
	5839	386906,8800	1375311,2900
	5840	386927,8500	1375282,0700
	5841	386943,8500	1375258,9400
	5842	386952,4700	1375246,2100
	5843	386954,8700	1375249,4100
	5844	386966,8084	1375261,8700
	5845	386971,1200	1375266,3700
	5846	386988,5700	1375252,1800
	5847	386991,7400	1375247,5700

Сведения о границах территориальной зоны предприятий и складов V – IV классов вредности (санитарно-защитные зоны – до 100 м) (ПК-1)

Сведения о характерных точках границ объекта	№ точки	Координаты	
		X	Y
	5848	386969,7900	1375221,0600
	5849	386977,0900	1375210,6000
	5850	386987,8600	1375195,1900
	5851	387005,9300	1375169,3200
	5852	387023,7500	1375143,6000
	5853	387040,7000	1375118,7600
	5854	387051,8700	1375103,8700
	5855	387054,3700	1375100,6800
	5856	387056,7500	1375097,5300
	5857	387058,2650	1375095,9600
	5858	387059,7800	1375094,3900
	5859	387069,7400	1375087,8300
	5860	387107,0500	1375065,3700
	5861	387110,2500	1375063,8000
	5862	387122,2700	1375067,8600
	5863	387155,2000	1375088,8500
	5864	387301,2900	1375182,0100
	5865	387312,7734	1375189,3340
	5866	387318,2112	1375184,5890
	5867	387354,0802	1375160,6000
	5868	387393,5631	1375129,8320
	5869	387383,6000	1375118,1500
	5870	387373,8400	1375105,1200
	5871	387361,7900	1375091,5300
	5872	387357,4100	1375087,5900
	5873	387348,3800	1375078,2200
	5874	387338,5800	1375067,4400
	5875	387312,4300	1375036,7400
	5876	387304,2300	1375025,0900
	5877	387298,8200	1375019,8300
	5878	387296,1923	1375017,1379
	5879	387297,2700	1375016,1800
	5880	387295,8600	1375013,7200
	5881	387291,6800	1375010,3100
	5882	387267,7100	1374991,7200
	5883	387266,9300	1374991,1000
	5884	387265,5600	1374993,0300
	5885	387263,7500	1374995,5800
	5886	387263,6000	1374995,5000
	5887	387244,7500	1374984,6000
	5888	387223,5946	1374973,5690
	5889	387220,9100	1374971,7400
	5890	387221,4900	1374969,9000

Сведения о границах территориальной зоны предприятий и складов V – IV классов вредности (санитарно-защитные зоны – до 100 м) (ПК-1)

Сведения о характерных точках границ объекта	№ точки	Координаты	
		X	Y
	5891	387222,9300	1374968,1000
	5892	387231,2000	1374957,7600
	5893	387232,3300	1374958,7000
	5894	387238,5300	1374950,2100
	5895	387239,2300	1374950,7300
	5896	387247,8800	1374939,0400
	5897	387250,1700	1374940,8800
	5898	387256,7800	1374946,7500
	5899	387257,0100	1374946,4700
	5900	387257,3800	1374946,0000
	5901	387258,4500	1374946,8800
	5902	387258,0800	1374947,3400
	5903	387257,5400	1374948,0500
	5904	387265,0100	1374954,2700
	5905	387268,4200	1374957,0000
	5906	387270,8388	1374953,7720
	5907	387275,7757	1374956,8900
	5908	387292,0540	1374929,2560
	5909	387243,6520	1374897,0420
	5910	387228,0331	1374886,6960
	5911	387253,2258	1374862,9610
	5912	387247,7691	1374859,1800
	5913	386930,7479	1374999,5860
	5914	386673,3543	1375158,0390
	5915	386663,2960	1375140,7520
	5916	386922,0871	1374982,5020
	5917	387229,5904	1374846,5839
	5918	386867,8720	1374595,9430
	5919	386855,8374	1374581,3931
	5920	386849,9900	1374584,9500
	5921	386842,0400	1374589,7900
	5922	386805,4600	1374550,7900
	5923	386779,3700	1374518,5400
	5924	386773,0800	1374510,7600
	5925	386768,1600	1374504,6800
	5926	386763,4500	1374498,8600
	5927	386733,1700	1374461,4200
	5928	386724,0100	1374449,5800
	5929	386719,6300	1374444,0300
	5930	386725,1000	1374438,3100
	5931	386730,8260	1374432,3447
	5932	386717,7700	1374416,1400
	5933	386713,4800	1374419,4100

Сведения о границах территориальной зоны предприятий и складов V – IV классов вредности (санитарно-защитные зоны – до 100 м) (ПК-1)

Сведения о характерных точках границ объекта	№ точки	Координаты	
		X	Y
	5934	386675,5000	1374369,7700
	5935	386679,7900	1374366,4900
	5936	386675,5400	1374360,9300
	5937	386541,6551	1374201,4559
	5938	386484,9219	1374309,2400
	5939	386485,6242	1374349,9880
	5940	386534,8966	1374496,4730
	5941	386531,3855	1374527,1780
	5581	386144,9990	1375068,3941
	5942	386194,2675	1382463,6290
	5943	386272,7946	1382976,3900
	5944	386283,4265	1382978,2520
	5945	386285,2828	1382996,7470
	5946	386275,6020	1383002,9970
	5947	386261,3732	1383124,2400
	5948	386291,6700	1383176,0670
	5949	386293,5802	1383291,3900
	5950	386452,0981	1383290,5550
	5951	386542,5684	1383290,0760
	5952	386575,8198	1383279,0170
	5953	386586,3098	1383275,5300
	5954	386615,4409	1383265,8440
	5955	386638,9605	1383257,4710
	5956	386678,0486	1383243,4360
	5957	386727,5331	1383282,6550
	5958	386814,4046	1383350,6820
	5959	386847,5856	1383376,4620
	5960	386842,8644	1383403,2580
	5961	386851,4617	1383413,0210
	5962	386852,5800	1383412,2240
	5963	386867,8445	1383433,1110
	5964	386867,2165	1383433,9200
	5965	386867,4769	1383437,9670
	5966	386923,9159	1383461,9800
	5967	386954,5060	1383474,9960
	5968	386954,4707	1383408,2240
	5969	386967,9533	1383405,1700
	5970	386987,8514	1383398,1570
	5971	387037,3600	1383375,9050
	5972	387136,9241	1383319,5690
	5973	387159,5560	1383354,2240
	5974	387188,5950	1383366,6920
	5975	387262,9530	1383484,2290



Сведения о границах территориальной зоны предприятий и складов V – IV классов вредности (санитарно-защитные зоны – до 100 м) (ПК-1)

Сведения о характерных точках границ объекта	№ точки	Координаты	
		X	Y
	5976	387307,8700	1383413,2300
	5977	387311,3480	1383412,7000
	5978	387318,2140	1383417,8100
	5979	387334,7960	1383396,4320
	5980	387402,9520	1383345,6390
	5981	387418,5890	1383333,9880
	5982	387418,7130	1383333,4260
	5983	387433,0360	1383323,3010
	5984	387471,6930	1383295,9550
	5985	387476,6310	1383303,6820
	5986	387523,0850	1383371,5540
	5987	387525,7490	1383374,8720
	5988	387535,1770	1383387,9680
	5989	387587,9710	1383351,1540
	5990	387557,6320	1383307,4450
	5991	387552,2670	1383311,0730
	5992	387537,0750	1383288,5780
	5993	387538,7360	1383287,4250
	5994	387531,3960	1383276,5810
	5995	387564,8230	1383253,1080
	5996	387573,2540	1383263,8420
	5997	387578,9740	1383271,4530
	5998	387562,4060	1383283,2680
	5999	387601,8190	1383338,5430
	6000	387751,9400	1383231,5110
	6001	387774,6360	1383213,5310
	6002	387854,7860	1383157,1350
	6003	387835,1160	1383129,1720
	6004	387963,3920	1383039,0320
	6005	388069,2530	1382963,4180
	6006	388277,8250	1382816,0200
	6007	388293,4870	1382805,1720
	6008	388400,8660	1382727,5480
	6009	388456,2000	1382688,5910
	6010	388508,8810	1382652,4200
	6011	388557,3780	1382617,9710
	6012	388561,0430	1382614,7670
	6013	388571,1900	1382607,2620
	6014	388585,6400	1382596,3920
	6015	388592,3780	1382591,3230
	6016	388621,5160	1382570,8720
	6017	388637,7073	1382559,1870
	6018	388387,4606	1382209,8360

Сведения о границах территориальной зоны предприятий и складов V – IV классов вредности (санитарно-защитные зоны – до 100 м) (ПК-1)

Сведения о характерных точках границ объекта	№ точки	Координаты	
		X	Y
	6019	388376,4950	1382217,8400
	6020	388368,9320	1382223,5780
	6021	388361,6180	1382229,0970
	6022	388345,3610	1382240,8090
	6023	388335,7760	1382247,6570
	6024	388334,7720	1382246,3030
	6025	388332,3590	1382248,0770
	6026	388332,0794	1382247,6480
	6027	388331,9830	1382247,5000
	6028	388302,7690	1382268,4730
	6029	388274,5910	1382288,7230
	6030	388243,5110	1382311,0720
	6031	388212,7340	1382333,3370
	6032	388212,7340	1382333,3480
	6033	388211,0510	1382334,5740
	6034	388198,3280	1382343,7720
	6035	388182,8660	1382354,8980
	6036	388182,8480	1382354,8760
	6037	388140,7560	1382385,1520
	6038	388110,7790	1382406,9430
	6039	388094,4807	1382418,9460
	6040	388093,6600	1382419,5500
	6041	388089,3530	1382422,7040
	6042	388080,1700	1382429,6530
	6043	388069,1980	1382437,2270
	6044	388066,7300	1382439,0230
	6045	388055,1090	1382447,3740
	6046	388051,1797	1382450,1640
	6047	388050,7301	1382450,4830
	6048	388047,9480	1382452,4580
	6049	388028,2300	1382426,0180
	6050	388027,1430	1382424,5430
	6051	388018,0250	1382412,3160
	6052	388014,3090	1382410,9910
	6053	387991,1390	1382407,1840
	6054	387987,7983	1382402,4000
	6055	387939,6560	1382333,4610
	6056	387929,6000	1382338,5350
	6057	387928,2170	1382336,5530
	6058	387894,8050	1382289,7520
	6059	387893,2390	1382287,5730
	6060	387891,0270	1382284,1790
	6061	387901,6770	1382276,9370

Сведения о границах территориальной зоны предприятий и складов V – IV классов вредности (санитарно-защитные зоны – до 100 м) (ПК-1)

Сведения о характерных точках границ объекта	№ точки	Координаты	
		X	Y
	6062	387878,4200	1382245,0580
	6063	387906,5556	1382223,8700
	6064	387913,6820	1382218,5040
	6065	387925,9350	1382209,7440
	6066	387933,9650	1382203,9370
	6067	387938,4150	1382200,7220
	6068	387940,2070	1382199,4550
	6069	387944,8530	1382196,1740
	6070	387957,6679	1382187,3150
	6071	387960,1870	1382185,5740
	6072	387965,0911	1382182,0060
	6073	387969,9110	1382178,5000
	6074	387988,7707	1382165,0710
	6075	388002,4100	1382155,3590
	6076	388023,4050	1382140,3100
	6077	388025,8760	1382142,4090
	6078	388027,4119	1382141,3030
	6079	388029,1140	1382140,0770
	6080	388047,5273	1382165,5690
	6081	388047,8490	1382166,0140
	6082	388052,8970	1382162,3890
	6083	388121,6885	1382112,8660
	6084	388209,9640	1382049,3160
	6085	388213,9804	1382047,2780
	6086	388214,2310	1382047,1510
	6087	388218,1871	1382044,2930
	6088	388218,1910	1382044,2900
	6089	388222,5780	1382050,5240
	6090	388227,2680	1382049,9580
	6091	388229,9069	1382052,1150
	6092	388229,9070	1382052,1150
	6093	388229,9077	1382052,1140
	6094	388232,8600	1382049,9690
	6095	388243,6790	1382043,5090
	6096	388260,1281	1382032,0760
	6097	387952,0972	1381602,0560
	6098	387939,8420	1381611,9690
	6099	387884,8840	1381652,3560
	6100	387886,7120	1381655,1010
	6101	387747,6660	1381754,4540
	6102	387807,9428	1381838,4290
	6103	387807,2920	1381838,4190
	6104	387786,4430	1381851,9460

Сведения о границах территориальной зоны предприятий и складов V – IV классов вредности (санитарно-защитные зоны – до 100 м) (ПК-1)

Сведения о характерных точках границ объекта	№ точки	Координаты	
		X	Y
	6105	387776,9100	1381839,3060
	6106	387742,1210	1381864,2790
	6107	387750,1370	1381875,2620
	6108	387749,3960	1381875,9880
	6109	387755,1300	1381884,1350
	6110	387749,7720	1381888,1060
	6111	387760,8090	1381903,7830
	6112	387757,9550	1381905,8200
	6113	387752,8710	1381908,9770
	6114	387737,2560	1381919,4600
	6115	387737,2300	1381919,4490
	6116	387709,1140	1381938,1410
	6117	387671,6140	1381881,6530
	6118	387647,0680	1381898,1110
	6119	387642,0680	1381890,9350
	6120	387627,0260	1381900,8120
	6121	387626,5796	1381901,1050
	6122	387617,3570	1381907,1560
	6123	387610,9950	1381911,3310
	6124	387630,9460	1381940,5090
	6125	387652,7660	1381972,1620
	6126	387655,9590	1381970,0340
	6127	387665,6470	1381983,6600
	6128	387666,1060	1381984,4810
	6129	387727,6450	1382071,4130
	6130	387728,6420	1382070,7340
	6131	387749,2500	1382098,8350
	6132	387753,8310	1382099,6060
	6133	387756,3750	1382103,2010
	6134	387762,6706	1382112,5990
	6135	387186,6605	1382525,3290
	6136	386818,3431	1382011,5530
	5942	386194,2675	1382463,6290
	6137	386214,6510	1383042,3530
	6138	386224,8847	1383060,1240
	6139	386244,8611	1383095,5670
	6140	386254,1887	1383016,8220
	6141	386228,2425	1383033,5740
	6137	386214,6510	1383042,3530
	6142	386214,7207	1383942,1740
	6143	386242,2410	1384131,8960
	6144	386288,4140	1384456,8120
	6145	386289,2130	1384462,8130

Сведения о границах территориальной зоны предприятий и складов V – IV классов вредности (санитарно-защитные зоны – до 100 м) (ПК-1)

Сведения о характерных точках границ объекта	№ точки	Координаты	
		X	Y
	6146	386296,7020	1384516,0470
	6147	386283,7204	1384522,7450
	6148	386308,6446	1384693,8310
	6149	386312,9890	1384714,4040
	6150	386323,7227	1384786,8350
	6151	386478,7361	1385019,8500
	6152	387375,4477	1384411,8210
	6153	387245,3450	1384232,0950
	6154	387206,1607	1384259,8500
	6155	387206,1626	1384259,8520
	6156	387197,0364	1384266,2600
	6157	387143,7807	1384312,1430
	6158	387126,7271	1384328,2100
	6159	387107,5776	1384347,9300
	6160	387082,5978	1384368,3760
	6161	387081,2430	1384366,7260
	6162	387080,4393	1384365,8180
	6163	387073,2993	1384371,9460
	6164	387073,8824	1384372,8170
	6165	387036,1470	1384403,7760
	6166	386968,0710	1384435,7580
	6167	386965,8660	1384436,7910
	6168	386965,5647	1384436,0350
	6169	386961,4042	1384441,4180
	6170	386961,5762	1384442,2160
	6171	386874,5063	1384446,6960
	6172	386874,6864	1384452,7340
	6173	386852,2372	1384454,4190
	6174	386800,6776	1384457,7890
	6175	386789,7420	1384448,1700
	6176	386789,0966	1384448,4900
	6177	386785,4933	1384442,9530
	6178	386768,9983	1384428,7460
	6179	386766,3230	1384426,4160
	6180	386747,9116	1384423,2100
	6181	386726,5349	1384428,4000
	6182	386726,8037	1384430,3260
	6183	386711,8995	1384433,5890
	6184	386711,3213	1384431,7070
	6185	386698,5371	1384442,9800
	6186	386554,2785	1384445,6030
	6187	386540,7905	1384433,8420
	6188	386500,1390	1384435,6080

Сведения о границах территориальной зоны предприятий и складов V – IV классов вредности (санитарно-защитные зоны – до 100 м) (ПК-1)

Сведения о характерных точках границ объекта	№ точки	Координаты	
		X	Y
	6189	386486,9238	1384447,4980
	6190	386465,8020	1384448,3130
	6191	386428,2260	1384449,7340
	6192	386428,3043	1384450,9630
	6193	386381,4022	1384452,0930
	6194	386376,7253	1384450,3520
	6195	386375,5089	1384446,5900
	6196	386375,0792	1384428,5130
	6197	386371,1125	1384262,5400
	6198	386370,3873	1384261,5310
	6199	386369,0491	1384170,5030
	6200	386368,2757	1384111,2930
	6201	386365,6014	1384111,0430
	6202	386353,2556	1384055,8470
	6203	386354,2556	1384051,1410
	6204	386348,7506	1383987,9720
	6205	386348,5112	1383985,2240
	6206	386346,5101	1383979,8130
	6207	386341,6018	1383969,2640
	6208	386339,1380	1383965,0200
	6209	386336,3157	1383961,5510
	6210	386333,2134	1383959,4270
	6211	386326,0685	1383955,0140
	6212	386326,0670	1383955,0140
	6213	386261,6307	1383915,2000
	6214	386242,7523	1383903,5360
	6215	386237,6947	1383900,4110
	6216	386216,2764	1383902,9210
	6142	386214,7207	1383942,1740
	6217	386215,4300	1373017,1400
	6218	386232,5700	1373022,6200
	6219	386236,1300	1373023,7600
	6220	386234,7100	1373028,2900
	6221	386235,6425	1373028,5490
	6222	386245,2600	1373031,2200
	6223	386244,5400	1373042,8500
	6224	386238,1500	1373044,3300
	6225	386238,1457	1373044,3310
	6226	386238,3200	1373045,0300
	6227	386236,8700	1373044,4900
	6228	386230,8284	1373043,9400
	6229	386229,6934	1373043,6170
	6230	386226,6039	1373042,7430

Сведения о границах территориальной зоны предприятий и складов V – IV классов вредности (санитарно-защитные зоны – до 100 м) (ПК-1)

Сведения о характерных точках границ объекта	№ точки	Координаты	
		X	Y
	6231	386221,6448	1373060,4710
	6232	386225,7412	1373069,9370
	6233	386217,2158	1373174,4210
	6234	386229,5800	1373175,3810
	6235	386229,5800	1373175,3800
	6236	386230,1000	1373167,9800
	6237	386231,5295	1373165,0900
	6238	386231,9590	1373164,2190
	6239	386232,0026	1373162,9720
	6240	386232,2100	1373156,9000
	6241	386232,8200	1373145,7800
	6242	386233,2800	1373139,5800
	6243	386234,6612	1373138,0840
	6244	386237,4960	1373135,0080
	6245	386243,3530	1373135,2620
	6246	386250,0381	1373135,5500
	6247	386250,1383	1373134,2920
	6248	386250,2900	1373132,3500
	6249	386251,7700	1373113,0800
	6250	386252,0991	1373108,8650
	6251	386252,1290	1373108,4770
	6252	386252,1294	1373108,4770
	6253	386252,1300	1373108,4700
	6254	386254,2506	1373108,6330
	6255	386255,2602	1373108,7070
	6256	386255,7700	1373100,6300
	6257	386255,7719	1373100,6300
	6258	386255,7720	1373100,6290
	6259	386257,2430	1373100,7090
	6260	386274,0070	1373101,6150
	6261	386274,0071	1373101,6300
	6262	386274,0100	1373101,6300
	6263	386274,0084	1373101,7900
	6264	386274,0150	1373102,6180
	6265	386279,8255	1373102,6000
	6266	386279,8300	1373102,6000
	6267	386280,2575	1373100,9270
	6268	386280,3990	1373100,3700
	6269	386280,3406	1373084,4950
	6270	386280,3400	1373084,3200
	6271	386280,3116	1373083,4970
	6272	386279,0150	1373045,9920
	6273	386280,0201	1373046,0470

Сведения о границах территориальной зоны предприятий и складов V – IV классов вредности (санитарно-защитные зоны – до 100 м) (ПК-1)

Сведения о характерных точках границ объекта	№ точки	Координаты	
		X	Y
	6274	386280,8904	1373028,7200
	6275	386281,6980	1373012,5870
	6276	386285,6306	1373012,5800
	6277	386287,7500	1373012,5700
	6278	386291,3600	1372951,2500
	6279	386292,0600	1372930,9100
	6280	386289,6370	1372927,9220
	6281	386290,3584	1372920,0580
	6282	386290,8900	1372914,2400
	6283	386290,9800	1372913,2500
	6284	386290,9829	1372913,2500
	6285	386290,9840	1372913,2380
	6286	386292,5600	1372913,2160
	6287	386293,4814	1372905,1830
	6288	386298,6494	1372860,1050
	6289	386297,3402	1372860,0170
	6290	386296,9100	1372859,9900
	6291	386281,4500	1372858,2700
	6292	386280,1300	1372858,1000
	6293	386279,9843	1372858,0820
	6294	386279,7270	1372858,0540
	6295	386275,4399	1372857,5060
	6296	386272,3300	1372857,1100
	6297	386270,8544	1372856,9230
	6298	386270,2080	1372856,8420
	6299	386267,3970	1372856,4810
	6300	386266,8800	1372860,4800
	6301	386262,4500	1372893,5200
	6302	386260,0900	1372915,5500
	6303	386251,1700	1372998,7800
	6304	386249,5400	1372999,4500
	6305	386227,4000	1372992,3400
	6306	386227,0600	1372996,1300
	6307	386220,3800	1372995,7000
	6217	386215,4300	1373017,1400
	6308	386232,2432	1378995,4670
	6309	386256,4991	1379029,1110
	6310	386319,6989	1379112,6850
	6311	386405,6039	1379218,1910
	6312	386453,3549	1379271,9830
	6313	386492,2111	1379305,6890
	6314	386570,6257	1379351,1700
	6315	386695,5746	1379389,0160



Сведения о границах территориальной зоны предприятий и складов V – IV классов вредности (санитарно-защитные зоны – до 100 м) (ПК-1)

Сведения о характерных точках границ объекта	№ точки	Координаты	
		X	Y
	6316	386724,0204	1379399,2270
	6317	386774,1520	1379425,7910
	6318	386748,2190	1379396,6420
	6319	386746,8900	1379394,9920
	6320	386731,5772	1379375,8010
	6321	386716,0010	1379356,2800
	6322	386713,3180	1379352,8710
	6323	386711,1420	1379349,8050
	6324	386707,4920	1379344,6800
	6325	386698,5100	1379332,0110
	6326	386696,8420	1379329,7920
	6327	386690,1180	1379320,8200
	6328	386690,5340	1379320,4630
	6329	386687,6770	1379317,4300
	6330	386685,1320	1379314,7430
	6331	386667,2260	1379297,2890
	6332	386667,5210	1379297,0080
	6333	386660,5020	1379289,5690
	6334	386652,1470	1379281,9040
	6335	386650,2750	1379280,1780
	6336	386649,2160	1379281,3270
	6337	386638,5110	1379270,4720
	6338	386636,2220	1379272,7460
	6339	386631,1780	1379267,3810
	6340	386608,5880	1379247,1160
	6341	386606,6610	1379249,4740
	6342	386604,7890	1379251,7840
	6343	386599,2950	1379258,5330
	6344	386554,9150	1379307,0750
	6345	386554,9145	1379307,0750
	6346	386538,3260	1379291,2190
	6347	386504,0960	1379256,9380
	6348	386490,0870	1379243,7840
	6349	386485,5720	1379239,5090
	6350	386482,8130	1379236,9070
	6351	386482,2550	1379236,3780
	6352	386379,1200	1379139,0610
	6353	386378,3060	1379138,2800
	6354	386376,8390	1379136,9040
	6355	386374,7620	1379134,9330
	6356	386363,1370	1379123,9650
	6357	386358,7530	1379119,8300
	6358	386339,9810	1379102,1120

Сведения о границах территориальной зоны предприятий и складов V – IV классов вредности (санитарно-защитные зоны – до 100 м) (ПК-1)

Сведения о характерных точках границ объекта	№ точки	Координаты	
		X	Y
	6359	386334,5860	1379097,0240
	6360	386327,3120	1379090,1510
	6361	386324,5310	1379087,5340
	6362	386321,2076	1379084,3960
	6363	386319,8260	1379083,0920
	6364	386303,9010	1379067,6780
	6365	386289,4800	1379053,7100
	6366	386255,8560	1379021,1440
	6367	386249,7640	1379015,2420
	6308	386232,2432	1378995,4670
	6368	386323,5879	1377966,3950
	6369	386382,2760	1378019,7410
	6370	386380,9404	1378027,8330
	6371	386461,2761	1378116,9740
	6372	386452,6800	1378126,0300
	6373	386519,1800	1378184,0200
	6374	386536,6300	1378199,1000
	6375	386519,8894	1377949,3650
	6368	386323,5879	1377966,3950
	6376	386378,1200	1372088,1400
	6377	386399,1406	1372115,1250
	6378	386413,8200	1372133,9700
	6379	386406,7419	1372139,5020
	6380	386403,8400	1372141,7700
	6381	386403,1900	1372140,9300
	6382	386393,7900	1372147,5000
	6383	386390,2340	1372144,8180
	6384	386383,9408	1372137,2710
	6385	386382,9600	1372138,0990
	6386	386379,2225	1372141,2130
	6387	386388,3000	1372152,1200
	6388	386385,3200	1372154,1600
	6389	386387,1300	1372156,9500
	6390	386388,8500	1372159,4700
	6391	386390,5600	1372162,0500
	6392	386390,4300	1372162,1400
	6393	386392,1600	1372164,9300
	6394	386393,7500	1372167,6100
	6395	386393,8700	1372167,5300
	6396	386394,0900	1372167,3800
	6397	386409,5600	1372190,7700
	6398	386427,3900	1372218,7300
	6399	386428,4600	1372220,5500

Сведения о границах территориальной зоны предприятий и складов V – IV классов вредности (санитарно-защитные зоны – до 100 м) (ПК-1)

Сведения о характерных точках границ объекта	№ точки	Координаты	
		X	Y
	6400	386430,2500	1372223,4400
	6401	386440,8900	1372240,7100
	6402	386442,2400	1372242,9200
	6403	386443,8500	1372245,5700
	6404	386446,3400	1372249,5900
	6405	386449,5600	1372255,8100
	6406	386453,4200	1372253,9100
	6407	386460,2700	1372257,9500
	6408	386463,5041	1372258,5190
	6409	386467,0175	1372255,8740
	6410	386459,9400	1372238,8300
	6411	386450,9600	1372221,5800
	6412	386447,6705	1372216,3460
	6413	386442,3450	1372207,8830
	6414	386439,3095	1372203,5480
	6415	386434,7700	1372197,0800
	6416	386420,7000	1372179,1100
	6417	386429,1500	1372172,2900
	6418	386430,3200	1372173,9200
	6419	386456,5500	1372210,4900
	6420	386463,5040	1372222,0780
	6421	386470,4030	1372235,2100
	6422	386476,1864	1372248,2319
	6423	386483,9625	1372240,4580
	6424	386484,6100	1372239,8100
	6425	386484,8425	1372239,5950
	6426	386486,2000	1372238,3350
	6427	386495,9200	1372229,5200
	6428	386507,2680	1372217,0150
	6429	386509,0420	1372215,0520
	6430	386510,2887	1372213,6830
	6431	386512,2400	1372211,5300
	6432	386517,9500	1372201,8200
	6433	386515,5800	1372198,1400
	6434	386515,2600	1372198,0100
	6435	386505,0500	1372189,2800
	6436	386517,2413	1372174,4180
	6437	386393,7304	1372070,2577
	6438	386392,8114	1372071,3110
	6439	386386,2160	1372078,8740
	6440	386384,4710	1372080,8630
	6441	386381,0631	1372084,7660
	6376	386378,1200	1372088,1400

Сведения о границах территориальной зоны предприятий и складов V – IV классов вредности (санитарно-защитные зоны – до 100 м) (ПК-1)

Сведения о характерных точках границ объекта	№ точки	Координаты	
		X	Y
	6442	386388,3900	1374452,9000
	6443	386390,0700	1374448,2800
	6444	386404,8700	1374408,2800
	6445	386407,5700	1374406,0600
	6446	386410,9200	1374405,9000
	6447	386417,7000	1374406,9600
	6448	386418,6900	1374402,8900
	6449	386419,9500	1374396,4800
	6450	386421,4000	1374396,0400
	6451	386423,9700	1374394,7800
	6452	386431,0500	1374381,5300
	6453	386444,2000	1374356,6600
	6454	386448,5100	1374348,5200
	6455	386450,6300	1374348,6100
	6456	386455,5400	1374348,8100
	6457	386463,1300	1374349,2200
	6458	386465,0600	1374356,5300
	6459	386465,6300	1374360,1900
	6460	386466,1300	1374360,3600
	6461	386469,9700	1374371,1900
	6462	386474,2900	1374386,0300
	6463	386477,5700	1374396,7300
	6464	386479,2800	1374402,3200
	6465	386478,8300	1374402,9900
	6466	386477,9200	1374404,3500
	6467	386480,3900	1374405,6700
	6468	386484,3200	1374419,5100
	6469	386493,2000	1374448,4100
	6470	386496,3800	1374457,3600
	6471	386487,3700	1374459,8000
	6472	386487,0900	1374458,5500
	6473	386479,2800	1374460,1900
	6474	386479,5900	1374461,7200
	6475	386476,5500	1374462,4600
	6476	386477,4400	1374469,5100
	6477	386469,1700	1374479,3400
	6478	386465,7800	1374481,3500
	6479	386453,0800	1374485,2100
	6480	386421,6400	1374469,0900
	6442	386388,3900	1374452,9000
	6481	386400,1900	1374761,3000
	6482	386411,5993	1374753,3017
	6483	386435,2300	1374736,7400

Сведения о границах территориальной зоны предприятий и складов V – IV классов вредности (санитарно-защитные зоны – до 100 м) (ПК-1)

Сведения о характерных точках границ объекта	№ точки	Координаты	
		X	Y
	6484	386440,3500	1374733,1500
	6485	386451,0000	1374725,6900
	6486	386461,6300	1374729,0100
	6487	386481,5400	1374755,9200
	6488	386482,1200	1374755,4800
	6489	386484,9500	1374758,8900
	6490	386482,7600	1374761,4900
	6491	386478,7964	1374764,6760
	6492	386478,8000	1374764,6800
	6493	386486,5700	1374774,4900
	6494	386485,3800	1374778,9300
	6495	386501,6700	1374800,8200
	6496	386498,2800	1374803,3400
	6497	386503,0000	1374809,5700
	6498	386491,7300	1374818,2400
	6499	386485,2600	1374822,6700
	6500	386478,3900	1374827,8300
	6501	386476,6400	1374829,2400
	6502	386470,2800	1374834,3300
	6503	386459,8500	1374842,2700
	6504	386442,7800	1374819,6800
	6505	386428,6500	1374799,9300
	6506	386415,6800	1374782,3200
	6507	386402,1400	1374763,9400
	6481	386400,1900	1374761,3000
	6508	386459,5080	1382821,1340
	6509	386461,3580	1382782,1770
	6510	386500,7490	1382721,9490
	6511	386523,1672	1382683,4610
	6512	386525,0070	1382680,3020
	6513	386525,0076	1382680,3010
	6514	386529,2230	1382676,2800
	6515	386530,0813	1382676,5240
	6516	386530,5440	1382676,6560
	6517	386530,5452	1382676,6530
	6518	386534,6390	1382666,0240
	6519	386565,6130	1382621,6830
	6520	386557,8240	1382615,2410
	6521	386553,6642	1382611,7920
	6522	386553,6590	1382611,7880
	6523	386570,6273	1382563,9740
	6524	386572,1390	1382559,7140
	6525	386572,6246	1382559,0220

Сведения о границах территориальной зоны предприятий и складов V – IV классов вредности (санитарно-защитные зоны – до 100 м) (ПК-1)

Сведения о характерных точках границ объекта	№ точки	Координаты	
		X	Y
	6526	386573,0670	1382558,3920
	6527	386572,7960	1382550,3880
	6528	386572,0700	1382546,5010
	6529	386554,7620	1382519,4250
	6530	386553,4550	1382515,6330
	6531	386553,2070	1382511,6800
	6532	386552,4716	1382511,3360
	6533	386551,8103	1382511,0270
	6534	386551,8090	1382511,0260
	6535	386551,8743	1382510,9810
	6536	386568,1570	1382499,6710
	6537	386594,3860	1382492,8130
	6538	386597,9600	1382489,7870
	6539	386617,1690	1382498,2910
	6540	386617,1698	1382498,2900
	6541	386750,1830	1382408,9470
	6542	386755,4729	1382413,7070
	6543	386757,6620	1382415,6770
	6544	386757,6625	1382415,6770
	6545	386769,4770	1382407,7390
	6546	386780,1368	1382401,4000
	6547	386780,1380	1382401,3990
	6548	386784,8580	1382382,6410
	6549	386788,0579	1382363,7330
	6550	386788,3215	1382362,1750
	6551	386789,6470	1382354,3430
	6552	386793,3400	1382334,0120
	6553	386792,6648	1382333,0660
	6554	386790,9020	1382330,5960
	6555	386795,0890	1382314,7620
	6556	386793,3260	1382309,4480
	6557	386801,4030	1382266,0310
	6558	386802,6880	1382258,2270
	6559	386805,2800	1382242,2330
	6560	386808,4440	1382223,2130
	6561	386812,2660	1382222,1000
	6562	386815,9810	1382222,9720
	6563	386819,1930	1382225,3010
	6564	386815,0980	1382250,2120
	6565	386813,1560	1382262,0310
	6566	386810,5500	1382277,8460
	6567	386808,5720	1382289,9020
	6568	386804,0680	1382317,2480

Сведения о границах территориальной зоны предприятий и складов V – IV классов вредности (санитарно-защитные зоны – до 100 м) (ПК-1)

Сведения о характерных точках границ объекта	№ точки	Координаты	
		X	Y
	6569	386802,9980	1382319,3790
	6570	386805,2800	1382320,3830
	6571	386800,9940	1382344,6080
	6572	386893,0260	1382472,9600
	6573	386896,2031	1382477,4630
	6574	386899,6170	1382482,3010
	6575	386942,5740	1382543,1650
	6576	386943,2034	1382544,0560
	6577	386950,9730	1382555,0490
	6578	386953,0063	1382557,9450
	6579	386962,7000	1382571,7510
	6580	387052,7420	1382699,8630
	6581	387134,2100	1382815,7680
	6582	387176,4440	1382875,8510
	6583	387212,7070	1382927,4470
	6584	387213,2000	1382928,1520
	6585	387213,5215	1382928,6110
	6586	387230,2340	1382952,4940
	6587	387228,9350	1382957,1840
	6588	387219,7190	1382963,8930
	6589	387242,0130	1382995,6440
	6590	387213,4630	1383014,2660
	6591	387223,4050	1383026,9390
	6592	387214,5280	1383032,9800
	6593	387225,5660	1383051,5690
	6594	387218,5344	1383056,4300
	6595	387218,5330	1383056,4310
	6596	387231,9036	1383075,1840
	6597	387232,6800	1383076,2730
	6598	387257,5000	1383111,0860
	6599	387266,6830	1383123,9600
	6600	387271,3920	1383130,5770
	6601	387282,2980	1383150,2620
	6602	387283,5835	1383152,9600
	6603	387284,4882	1383154,8580
	6604	387284,5500	1383154,9880
	6605	387291,2300	1383169,7450
	6606	387292,3156	1383172,8020
	6607	387293,7810	1383176,9290
	6608	387296,5611	1383184,7240
	6609	387297,4600	1383187,2440
	6610	387298,1720	1383189,7950
	6611	387295,7150	1383191,5830

Сведения о границах территориальной зоны предприятий и складов V – IV классов вредности (санитарно-защитные зоны – до 100 м) (ПК-1)

Сведения о характерных точках границ объекта	№ точки	Координаты	
		X	Y
	6612	387294,9000	1383189,0630
	6613	387290,5940	1383175,7460
	6614	387282,9950	1383158,3430
	6615	387282,6010	1383157,4300
	6616	387269,2530	1383132,2230
	6617	387221,5567	1383066,8380
	6618	387215,3843	1383058,3770
	6619	387171,1960	1382997,8010
	6620	387165,3120	1383002,0790
	6621	387166,8450	1383003,5680
	6622	387166,0852	1383004,3330
	6623	387164,7350	1383005,6930
	6624	387162,9070	1383003,8240
	6625	387084,1044	1383061,0110
	6626	387089,4470	1383068,5270
	6627	387121,2310	1383113,8600
	6628	387091,9720	1383133,5590
	6629	387091,1690	1383134,1030
	6630	387092,2430	1383135,6730
	6631	387073,8320	1383148,2760
	6632	387074,4450	1383149,0650
	6633	387080,6790	1383157,1020
	6634	387036,2410	1383189,3930
	6635	387048,6320	1383205,2890
	6636	387032,9120	1383216,7360
	6637	386990,0020	1383247,9610
	6638	386974,5520	1383259,2030
	6639	386978,7750	1383265,1640
	6640	386975,4750	1383271,1020
	6641	386963,8940	1383279,0410
	6642	386932,0370	1383302,3970
	6643	386905,3000	1383322,0200
	6644	386894,0440	1383321,2060
	6645	386893,5990	1383323,4580
	6646	386892,2300	1383325,2970
	6647	386890,0470	1383325,8380
	6648	386887,8500	1383325,3810
	6649	386882,7730	1383329,3490
	6650	386860,5620	1383333,8020
	6651	386826,9610	1383313,7380
	6652	386826,9590	1383313,7350
	6653	386807,6740	1383286,8370
	6654	386807,6708	1383286,8410



Сведения о границах территориальной зоны предприятий и складов V – IV классов вредности (санитарно-защитные зоны – до 100 м) (ПК-1)

Сведения о характерных точках границ объекта	№ точки	Координаты	
		X	Y
	6655	386802,1190	1383293,1560
	6656	386799,2280	1383291,9000
	6657	386686,4250	1383204,6830
	6658	386635,4740	1383137,9320
	6659	386638,7150	1383132,6910
	6660	386677,3650	1383103,2610
	6661	386653,7950	1383069,7580
	6662	386641,7520	1383052,6390
	6663	386643,4240	1383051,5730
	6664	386648,8000	1383048,1160
	6665	386645,0010	1383042,6230
	6666	386646,6510	1383041,5360
	6667	386643,9130	1383037,4950
	6668	386657,2610	1383028,3330
	6669	386640,0370	1383003,9260
	6670	386574,7050	1382911,3840
	6671	386576,5120	1382910,1140
	6672	386575,1620	1382908,2080
	6673	386573,3550	1382909,4710
	6674	386562,8100	1382894,5100
	6675	386564,3580	1382893,4260
	6676	386562,9160	1382891,3750
	6677	386561,3720	1382892,4660
	6678	386556,3420	1382885,3340
	6679	386536,6610	1382899,5400
	6680	386536,0260	1382899,9960
	6681	386535,4680	1382899,1780
	6682	386517,0350	1382874,7740
	6683	386480,1480	1382825,9480
	6684	386479,5430	1382821,2400
	6685	386479,5423	1382821,2400
	6686	386462,4475	1382821,1500
	6508	386459,5080	1382821,1340
	6687	386475,3854	1385038,8170
	6688	386482,5968	1385049,7450
	6689	386754,5178	1384874,5830
	6690	386760,2680	1384890,0820
	6691	386774,3060	1384929,2860
	6692	386788,0884	1384965,9180
	6693	386788,0897	1384965,9190
	6694	386791,2729	1384974,3830
	6695	386808,3108	1385019,6680
	6696	386808,6438	1385015,9000

Сведения о границах территориальной зоны предприятий и складов V – IV классов вредности (санитарно-защитные зоны – до 100 м) (ПК-1)

Сведения о характерных точках границ объекта	№ точки	Координаты	
		X	Y
	6697	386808,1890	1385009,7380
	6698	386807,7568	1385008,2100
	6699	386808,2258	1385002,7020
	6700	386813,8042	1384996,9540
	6701	386809,3695	1384991,5770
	6702	386809,5901	1384987,3110
	6703	386811,1522	1384985,7060
	6704	386815,0713	1384984,5980
	6705	386816,1891	1384984,5810
	6706	386821,9565	1384991,9620
	6707	386827,3768	1384998,8980
	6708	386838,7460	1385013,4480
	6709	386858,3470	1385001,2530
	6710	386875,7760	1384990,0110
	6711	386880,3240	1384983,1530
	6712	386881,9260	1384975,1960
	6713	386882,7650	1384961,4210
	6714	386887,8350	1384948,1930
	6715	386893,7700	1384941,6420
	6716	386902,5410	1384940,7440
	6717	386911,6840	1384941,5580
	6718	386918,9950	1384943,8790
	6719	386924,8060	1384945,5730
	6720	386930,1390	1384945,8830
	6721	386937,5590	1384940,1600
	6722	386943,3300	1384933,9180
	6723	386954,7910	1384925,1470
	6724	386965,8360	1384918,6030
	6725	386971,7200	1384907,9780
	6726	386977,0810	1384898,1920
	6727	386998,2110	1384891,0270
	6728	387019,4250	1384883,3180
	6729	387020,3300	1384883,0260
	6730	387029,8200	1384917,5990
	6731	387031,8170	1384917,1390
	6732	387037,6530	1384911,4710
	6733	387050,4830	1384896,1080
	6734	387059,3600	1384884,8840
	6735	387059,9250	1384881,8730
	6736	387059,0570	1384875,3030
	6737	387059,1920	1384870,2330
	6738	387061,5500	1384868,6560
	6739	387078,1240	1384862,8090

Сведения о границах территориальной зоны предприятий и складов V – IV классов вредности (санитарно-защитные зоны – до 100 м) (ПК-1)

Сведения о характерных точках границ объекта	№ точки	Координаты	
		X	Y
	6740	387080,4060	1384862,9370
	6741	387090,6800	1384864,3420
	6742	387094,6370	1384864,7180
	6743	387097,7800	1384863,6560
	6744	387110,5690	1384854,3120
	6745	387295,6100	1384795,6490
	6746	387299,8580	1384790,9150
	6747	387301,4500	1384786,3050
	6748	387302,1140	1384782,4910
	6749	387302,1070	1384778,9390
	6750	387293,9120	1384757,5610
	6751	387301,0214	1384753,2540
	6752	387376,4391	1384709,5880
	6753	387517,9113	1384766,7630
	6754	387508,4100	1384761,8800
	6755	387537,5700	1384695,9600
	6756	387543,5800	1384696,3200
	6757	387541,7400	1384692,6400
	6758	387538,2400	1384689,3200
	6759	387532,9200	1384685,1400
	6760	387525,8400	1384674,3800
	6761	387521,6600	1384668,0000
	6762	387515,9000	1384667,1000
	6763	387508,7600	1384661,6200
	6764	387521,6200	1384646,0200
	6765	387528,3400	1384652,2200
	6766	387534,9000	1384660,3000
	6767	387539,9800	1384665,5000
	6768	387549,9800	1384654,1600
	6769	387566,3000	1384676,4800
	6770	387556,4400	1384688,0600
	6771	387554,1400	1384691,4400
	6772	387543,5800	1384696,3200
	6773	387554,1400	1384691,4500
	6774	387557,7200	1384694,2900
	6775	387537,1600	1384736,8700
	6776	387542,2100	1384739,7500
	6777	387525,2840	1384769,7430
	6778	387572,1519	1384788,6840
	6779	387568,3270	1384800,6460
	6780	387565,0710	1384820,7170
	6781	387569,8920	1384847,2600
	6782	387575,8761	1384845,5250

Сведения о границах территориальной зоны предприятий и складов V – IV классов вредности (санитарно-защитные зоны – до 100 м) (ПК-1)

Сведения о характерных точках границ объекта	№ точки	Координаты	
		X	Y
	6783	387578,3600	1384854,6730
	6784	387599,1290	1384911,2550
	6785	387613,5570	1384907,3100
	6786	387619,3976	1384897,0070
	6787	387622,8288	1384890,9540
	6788	387635,0410	1384869,4120
	6789	387656,3530	1384865,0430
	6790	387681,3897	1384865,1330
	6791	387728,0445	1384831,6690
	6792	387806,4314	1384830,6550
	6793	387841,7612	1384848,8800
	6794	387855,4367	1384864,5610
	6795	387860,0100	1384869,8060
	6796	387884,7120	1384860,5170
	6797	387884,7411	1384861,3510
	6798	387885,7850	1384891,2570
	6799	387885,2850	1384929,5860
	6800	387891,6140	1384968,8890
	6801	387903,7030	1385005,2430
	6802	387919,4600	1385040,9910
	6803	387937,8640	1385077,5930
	6804	387956,2520	1385112,1150
	6805	387975,7360	1385151,4440
	6806	387991,1020	1385186,2460
	6807	388010,1010	1385221,9730
	6808	388033,5810	1385259,9000
	6809	388035,8370	1385263,9560
	6810	388051,1050	1385291,4060
	6811	388067,9060	1385323,5920
	6812	388082,8960	1385332,2390
	6813	388091,5690	1385337,2360
	6814	388103,7850	1385364,6330
	6815	388105,5590	1385368,5890
	6816	388123,5460	1385400,7170
	6817	388141,3580	1385435,4350
	6818	388163,6090	1385476,5420
	6819	388180,8400	1385508,7820
	6820	388198,7910	1385541,5520
	6821	388217,6540	1385575,5590
	6822	388235,7070	1385607,4130
	6823	388253,4830	1385639,3610
	6824	388271,7580	1385671,8060
	6825	388289,2930	1385701,9110

Сведения о границах территориальной зоны предприятий и складов V – IV классов вредности (санитарно-защитные зоны – до 100 м) (ПК-1)

Сведения о характерных точках границ объекта	№ точки	Координаты	
		X	Y
	6826	388314,7880	1385733,2130
	6827	388341,9550	1385761,3370
	6828	388371,1300	1385792,9460
	6829	388392,1390	1385830,4640
	6830	388418,7070	1385857,7220
	6831	388421,0210	1385859,5180
	6832	388425,8030	1385864,2670
	6833	388443,4100	1385881,4070
	6834	388446,9330	1385884,7610
	6835	388460,7810	1385898,2410
	6836	388468,2670	1385905,2230
	6837	388486,1206	1385922,8970
	6838	388503,9170	1385940,5150
	6839	388520,9440	1385957,7650
	6840	388529,9410	1385967,2550
	6841	388541,1680	1385977,9310
	6842	388546,6730	1385984,1360
	6843	388555,4690	1385995,1670
	6844	388557,0020	1385997,3460
	6845	388558,5860	1385999,7330
	6846	388559,6990	1386001,0250
	6847	388561,4810	1386003,7700
	6848	388574,1500	1386013,9310
	6849	388584,2022	1386014,5360
	6850	388833,5880	1386029,5570
	6851	389014,4812	1385791,1742
	6852	388973,9710	1385757,5810
	6853	388780,1920	1385724,4130
	6854	388660,1040	1385586,1770
	6855	388472,4900	1385479,9580
	6856	388515,6180	1385421,2990
	6857	388471,1760	1385391,9570
	6858	388500,4490	1385342,5100
	6859	388575,0260	1385380,4040
	6860	388767,9980	1385443,5490
	6861	389008,0650	1385444,9580
	6862	389062,4360	1385469,1540
	6863	389087,4570	1385469,7820
	6864	389140,6230	1385439,0600
	6865	389161,8749	1385471,4765
	6866	389188,7990	1385512,5450
	6867	389249,9000	1385604,9930
	6868	389272,8985	1385588,2266

Сведения о границах территориальной зоны предприятий и складов V – IV классов вредности (санитарно-защитные зоны – до 100 м) (ПК-1)

Сведения о характерных точках границ объекта	№ точки	Координаты	
		X	Y
	6869	389284,5820	1385579,7090
	6870	389285,3501	1385580,7119
	6871	389318,3450	1385623,7940
	6872	389320,5126	1385625,9919
	6873	389320,6410	1385626,1220
	6874	389394,9980	1385675,8570
	6875	389416,6570	1385659,5530
	6876	389415,6830	1385658,2390
	6877	389416,2740	1385657,7900
	6878	389387,7640	1385619,4470
	6879	389395,2030	1385613,9570
	6880	389393,5200	1385611,1720
	6881	389395,1110	1385610,1350
	6882	389423,5560	1385591,4770
	6883	389444,7700	1385593,7940
	6884	389425,4397	1385566,8470
	6885	389397,3830	1385588,5560
	6886	389240,8560	1385369,2190
	6887	389156,3167	1385321,3090
	6888	389158,7685	1385290,3430
	6889	389204,1239	1385252,9070
	6890	389076,5202	1385072,1580
	6891	389086,2300	1385064,6830
	6892	389155,4099	1385013,5310
	6893	389156,9640	1385012,3820
	6894	389130,8410	1384975,6190
	6895	389105,8750	1384932,7830
	6896	389095,1855	1384917,8300
	6897	389073,7336	1384887,4110
	6898	389052,0561	1384890,5240
	6899	388992,1260	1384933,4800
	6900	388983,0048	1384939,6940
	6901	388977,8012	1384932,3230
	6902	388593,1263	1384392,5810
	6903	388604,2698	1384384,8690
	6904	388666,1129	1384342,2880
	6905	388658,7680	1384331,5440
	6906	388656,3190	1384328,0730
	6907	388667,1700	1384321,3790
	6908	388672,0100	1384323,3570
	6909	388710,3710	1384296,7780
	6910	388720,3910	1384289,7590
	6911	388909,0630	1384155,7200

Сведения о границах территориальной зоны предприятий и складов V – IV классов вредности (санитарно-защитные зоны – до 100 м) (ПК-1)

Сведения о характерных точках границ объекта	№ точки	Координаты	
		X	Y
	6912	388924,3872	1384143,8720
	6913	388895,2328	1384102,4820
	6914	388906,7890	1384094,2100
	6915	388960,2610	1384055,9360
	6916	388961,2580	1384055,0860
	6917	388994,8310	1384031,5250
	6918	389065,6770	1383981,2320
	6919	389065,0270	1383909,8450
	6920	389061,2420	1383899,4500
	6921	389060,8490	1383889,9690
	6922	389378,7977	1383810,2580
	6923	389387,3550	1383821,2670
	6924	389414,4562	1383861,5010
	6925	389430,6260	1383885,5070
	6926	389435,9150	1383893,9600
	6927	389444,0210	1383905,0380
	6928	389444,5250	1383905,4940
	6929	389454,1900	1383898,6760
	6930	389454,4750	1383899,0740
	6931	389463,6550	1383892,5950
	6932	389470,4220	1383902,1650
	6933	389471,8890	1383901,1940
	6934	389486,3470	1383921,7730
	6935	389485,5840	1383922,3940
	6936	389496,4500	1383937,7670
	6937	389506,4510	1383930,9310
	6938	389514,1850	1383942,2640
	6939	389521,2461	1383937,3290
	6940	389528,8290	1383932,0300
	6941	389504,7650	1383897,9930
	6942	389525,1030	1383883,6050
	6943	389541,5640	1383906,8780
	6944	389536,2390	1383910,6440
	6945	389544,1700	1383921,8390
	6946	389544,5860	1383921,5430
	6947	389545,1520	1383922,3640
	6948	389562,4970	1383946,7900
	6949	389584,8820	1383931,3360
	6950	389602,9163	1383919,3090
	6951	389438,8803	1383685,7270
	6952	389416,7850	1383691,3960
	6953	389357,3490	1383706,6460
	6954	389350,1870	1383683,4680

Сведения о границах территориальной зоны предприятий и складов V – IV классов вредности (санитарно-защитные зоны – до 100 м) (ПК-1)

Сведения о характерных точках границ объекта	№ точки	Координаты	
		X	Y
	6955	389345,8389	1383669,3970
	6956	389168,0448	1383762,4130
	6957	389130,2670	1383707,6930
	6958	389097,6180	1383730,8160
	6959	389052,2058	1383666,6990
	6960	388994,4044	1383709,0830
	6961	388951,0840	1383648,0460
	6962	388935,4960	1383658,7210
	6963	388923,5875	1383666,5980
	6964	388925,0100	1383668,6270
	6965	388924,3310	1383672,2080
	6966	388899,5140	1383690,5060
	6967	388892,2350	1383695,7240
	6968	388808,3418	1383581,5170
	6969	388792,7480	1383592,0870
	6970	388782,4950	1383599,4890
	6971	388779,8890	1383595,8870
	6972	388778,1526	1383597,1290
	6973	388777,8640	1383597,3360
	6974	388776,3754	1383598,4050
	6975	388731,7900	1383630,4120
	6976	388678,7040	1383668,5140
	6977	388714,0210	1383716,8840
	6978	388714,6020	1383717,6830
	6979	388749,4370	1383768,5460
	6980	388750,0400	1383769,3350
	6981	388750,5250	1383770,0610
	6982	388703,5500	1383803,3450
	6983	388703,0610	1383802,6260
	6984	388699,7130	1383804,8640
	6985	388688,9161	1383812,1760
	6986	388538,7933	1383599,6030
	6987	387388,6981	1384420,3830
	6988	386483,6356	1385034,3170
	6687	386475,3854	1385038,8170
	6989	386519,9742	1373543,7700
	6990	386526,5300	1373544,1000
	6991	386526,0150	1373554,2920
	6992	386532,0703	1373555,9130
	6993	386537,0600	1373544,3400
	6994	386533,8500	1373542,9600
	6995	386533,6900	1373539,3900
	6996	386535,7500	1373523,5500



Сведения о границах территориальной зоны предприятий и складов V – IV классов вредности (санитарно-защитные зоны – до 100 м) (ПК-1)

Сведения о характерных точках границ объекта	№ точки	Координаты	
		X	Y
	6997	386535,6300	1373523,8600
	6998	386522,2200	1373523,4300
	6999	386521,0800	1373530,8900
	7000	386520,8130	1373535,2780
	7001	386520,6710	1373537,6000
	7002	386522,4007	1373537,6796
	7003	386522,3100	1373539,7100
	7004	386520,4300	1373539,6400
	7005	386520,2200	1373541,5500
	6989	386519,9742	1373543,7700
	7006	386557,3131	1373565,7691
	7007	386595,0634	1373581,3129
	7008	386596,2604	1373575,8290
	7009	386624,0590	1373581,4770
	7010	386708,3905	1373613,0650
	7011	386744,8311	1373626,7140
	7012	386791,3800	1373644,1500
	7013	386802,0700	1373616,1600
	7014	386802,0667	1373616,1588
	7015	386774,4400	1373605,8300
	7016	386779,3100	1373593,1200
	7017	386774,5600	1373591,3000
	7018	386776,8400	1373585,3300
	7019	386775,5100	1373584,8300
	7020	386777,4300	1373579,8300
	7021	386778,4500	1373580,2200
	7022	386779,3000	1373578,0000
	7023	386778,2700	1373577,6100
	7024	386779,7600	1373573,7400
	7025	386780,7700	1373574,1400
	7026	386781,6300	1373571,9100
	7027	386780,6000	1373571,5200
	7028	386782,6400	1373566,2200
	7029	386781,7634	1373565,8813
	7030	386781,9200	1373565,1240
	7031	386782,7120	1373561,2660
	7032	386783,7770	1373556,1080
	7033	386782,1200	1373555,3800
	7034	386786,3700	1373537,9800
	7035	386787,1790	1373538,1250
	7036	386788,4790	1373531,4240
	7037	386777,8100	1373529,1095
	7038	386768,4500	1373527,0800

Сведения о границах территориальной зоны предприятий и складов V – IV классов вредности (санитарно-защитные зоны – до 100 м) (ПК-1)

Сведения о характерных точках границ объекта	№ точки	Координаты	
		X	Y
	7039	386769,5800	1373524,7600
	7040	386786,1200	1373490,6800
	7041	386785,8000	1373489,5600
	7042	386791,4400	1373478,6300
	7043	386791,0000	1373478,4000
	7044	386799,4900	1373461,9600
	7045	386819,4704	1373411,1990
	7046	386802,0752	1373404,3670
	7047	386817,3697	1373365,5920
	7048	386790,2228	1373332,6300
	7049	386779,1493	1373338,5770
	7050	386764,6022	1373338,9540
	7051	386763,8762	1373322,0120
	7052	386729,1549	1373324,1230
	7053	386731,3900	1373366,2600
	7054	386729,6200	1373366,2000
	7055	386730,2000	1373385,4500
	7056	386742,4000	1373396,0600
	7057	386743,1500	1373396,7200
	7058	386743,2100	1373396,6300
	7059	386775,2100	1373423,8300
	7060	386762,8800	1373437,9300
	7061	386762,4900	1373438,9100
	7062	386758,2500	1373449,6200
	7063	386757,8900	1373450,5500
	7064	386755,6600	1373456,3100
	7065	386750,7300	1373469,1100
	7066	386750,0600	1373471,4400
	7067	386750,6800	1373471,8200
	7068	386750,1986	1373472,7480
	7069	386749,5722	1373473,9540
	7070	386748,2000	1373473,4200
	7071	386745,9000	1373478,7000
	7072	386722,1400	1373469,7600
	7073	386719,0800	1373468,6300
	7074	386718,7800	1373469,4700
	7075	386715,8400	1373468,4500
	7076	386714,5700	1373471,8800
	7077	386712,5500	1373477,5100
	7078	386713,2200	1373477,8000
	7079	386710,7200	1373485,5600
	7080	386688,9200	1373478,1000
	7081	386684,5100	1373491,6000

Сведения о границах территориальной зоны предприятий и складов V – IV классов вредности (санитарно-защитные зоны – до 100 м) (ПК-1)

Сведения о характерных точках границ объекта	№ точки	Координаты	
		X	Y
	7082	386678,3900	1373492,8400
	7083	386677,2600	1373493,0400
	7084	386675,3300	1373493,3800
	7085	386665,2200	1373494,9100
	7086	386638,1300	1373500,8100
	7087	386632,6200	1373507,4900
	7088	386613,1000	1373518,3100
	7089	386611,7800	1373524,8400
	7090	386611,5700	1373525,8200
	7091	386610,4530	1373531,5020
	7092	386608,2401	1373531,0650
	7093	386606,2400	1373530,6700
	7094	386605,1600	1373530,4600
	7095	386604,8900	1373531,1200
	7096	386604,8000	1373532,1800
	7097	386602,9100	1373531,9600
	7098	386599,1500	1373531,5300
	7099	386599,0800	1373530,9200
	7100	386598,5100	1373531,2600
	7101	386590,7311	1373559,1552
	7102	386590,7237	1373559,1897
	7103	386571,2100	1373553,6300
	7104	386567,6800	1373552,0800
	7105	386562,6400	1373562,8600
	7106	386559,3800	1373561,3400
	7006	386557,3131	1373565,7691
	7107	386595,6063	1377056,3730
	7108	386668,1634	1377201,7540
	7109	386745,2085	1377196,7090
	7110	386732,0087	1377004,7030
	7111	386710,3018	1377006,2360
	7107	386595,6063	1377056,3730
	7112	386701,7654	1376356,1030
	7113	386703,1109	1376375,7480
	7114	386785,9339	1376370,4270
	7115	386784,7600	1376355,7400
	7116	386784,6200	1376353,9200
	7117	386782,4700	1376324,0300
	7118	386782,6600	1376321,7500
	7119	386783,6400	1376317,5900
	7120	386846,5900	1376277,9500
	7121	386850,8200	1376275,2900
	7122	386883,0000	1376255,0300

Сведения о границах территориальной зоны предприятий и складов V – IV классов вредности (санитарно-защитные зоны – до 100 м) (ПК-1)

Сведения о характерных точках границ объекта	№ точки	Координаты	
		X	Y
	7123	386899,8900	1376253,6600
	7124	386942,3900	1376250,2400
	7125	386943,1400	1376250,2100
	7126	386945,2700	1376250,1100
	7127	386952,1300	1376249,7300
	7128	386952,3100	1376253,2600
	7129	386953,6300	1376279,5700
	7130	386953,4600	1376279,5800
	7131	386953,6700	1376282,7600
	7132	386953,7800	1376282,7600
	7133	386954,4500	1376295,8200
	7134	386954,6200	1376299,0900
	7135	386957,2800	1376344,2600
	7136	386958,2830	1376359,3540
	7137	387061,5096	1376352,7220
	7138	387055,9685	1376216,1789
	7139	386891,4820	1376224,7400
	7112	386701,7654	1376356,1030
	7140	386738,0980	1373043,6950
	7141	386741,6189	1373056,8130
	7142	386742,5711	1373058,6530
	7143	386757,4600	1373057,2800
	7144	386767,5500	1373056,9700
	7145	386772,4900	1373057,4000
	7146	386779,2400	1373059,9600
	7147	386780,3600	1373059,7100
	7148	386792,1000	1373063,3900
	7149	386792,1089	1373063,3925
	7150	386798,7100	1373043,2600
	7151	386808,8800	1373013,2700
	7152	386817,4500	1372990,1100
	7153	386818,9400	1372986,0700
	7154	386818,1100	1372985,7100
	7155	386828,8100	1372957,4600
	7156	386841,5000	1372922,3000
	7157	386859,0300	1372929,1600
	7158	386862,6000	1372930,5200
	7159	386862,7900	1372930,9200
	7160	386863,3600	1372932,0300
	7161	386870,9300	1372935,6500
	7162	386874,3800	1372937,1400
	7163	386874,8100	1372936,0100
	7164	386877,2900	1372937,0200

Сведения о границах территориальной зоны предприятий и складов V – IV классов вредности (санитарно-защитные зоны – до 100 м) (ПК-1)

Сведения о характерных точках границ объекта	№ точки	Координаты	
		X	Y
	7165	386876,9100	1372938,1000
	7166	386884,7300	1372941,2900
	7167	386885,0800	1372940,4900
	7168	386886,0900	1372940,8600
	7169	386885,8500	1372941,4000
	7170	386888,6800	1372942,4600
	7171	386889,1800	1372941,3000
	7172	386891,7600	1372942,2700
	7173	386891,2700	1372943,4800
	7174	386901,9300	1372947,8200
	7175	386902,1300	1372947,3100
	7176	386902,6100	1372947,5000
	7177	386902,3900	1372948,0300
	7178	386917,3500	1372953,7800
	7179	386918,3200	1372953,1800
	7180	386922,2100	1372954,7000
	7181	386963,4100	1372970,7900
	7182	386963,8700	1372969,6700
	7183	386965,9800	1372970,5400
	7184	386965,5500	1372971,6500
	7185	386968,2667	1372972,6987
	7186	386968,2700	1372972,7000
	7187	386970,1250	1372968,1364
	7188	386787,6998	1372896,5110
	7189	386739,8830	1373029,5110
	7140	386738,0980	1373043,6950
	7190	386823,1815	1373077,8960
	7191	386823,1830	1373077,8970
	7192	386825,3845	1373072,9020
	7193	386825,3800	1373072,9000
	7190	386823,1815	1373077,8960
	7194	386904,5005	1373108,8990
	7195	386908,2500	1373101,4600
	7196	386921,6400	1373074,8500
	7194	386904,5005	1373108,8990
	7197	386933,8600	1373056,2410
	7198	386937,9900	1373058,2270
	7199	386938,4082	1373057,2290
	7200	386937,9900	1373058,2200
	7197	386933,8600	1373056,2410
	7201	386954,6600	1374848,1900
	7202	386962,6200	1374842,1600
	7203	386961,8100	1374841,0800

Сведения о границах территориальной зоны предприятий и складов V – IV классов вредности (санитарно-защитные зоны – до 100 м) (ПК-1)

Сведения о характерных точках границ объекта	№ точки	Координаты	
		X	Y
	7204	386977,9400	1374829,4400
	7205	386978,5800	1374830,3300
	7206	386990,6195	1374821,6303
	7207	386988,5100	1374818,7100
	7208	387000,4700	1374810,0800
	7209	387019,5100	1374796,8600
	7210	387058,9100	1374854,5200
	7211	387048,0700	1374861,9300
	7212	387050,1800	1374865,3300
	7213	387047,6900	1374867,0100
	7214	387062,1500	1374890,3700
	7215	387008,2900	1374924,5800
	7201	386954,6600	1374848,1900
	7216	387224,1000	1375823,0100
	7217	387263,7300	1375885,0000
	7218	387265,0200	1375887,0200
	7219	387270,7480	1375894,4690
	7220	387275,3133	1375900,3960
	7221	387416,7263	1375709,2759
	7222	387408,8150	1375703,8270
	7223	387400,5900	1375697,7500
	7224	387385,5800	1375686,6700
	7225	387364,8800	1375678,3100
	7226	387357,0700	1375675,2000
	7227	387284,8100	1375771,4500
	7228	387278,2700	1375772,2500
	7229	387263,4900	1375791,2800
	7230	387258,6000	1375787,9000
	7231	387248,5100	1375802,4900
	7232	387242,1200	1375795,1800
	7233	387226,0200	1375805,2900
	7234	387233,6100	1375816,9100
	7216	387224,1000	1375823,0100
	7235	387303,0230	1383221,3780
	7236	387305,8840	1383219,5350
	7237	387306,8220	1383222,9410
	7238	387304,7670	1383233,4340
	7235	387303,0230	1383221,3780
	7239	387407,3400	1377396,4800
	7240	387410,4000	1377438,0200
	7241	387411,2112	1377454,3658
	7242	387723,1352	1377433,9735
	7243	387721,9100	1377419,8300

Сведения о границах территориальной зоны предприятий и складов V – IV классов вредности (санитарно-защитные зоны – до 100 м) (ПК-1)

Сведения о характерных точках границ объекта	№ точки	Координаты	
		X	Y
	7244	387721,1200	1377407,0600
	7245	387717,6300	1377380,6400
	7246	387706,5600	1377380,1800
	7247	387701,2500	1377302,5300
	7248	387699,0500	1377271,0100
	7249	387673,7600	1377272,4200
	7250	387657,1000	1377273,8900
	7251	387643,0300	1377275,1400
	7252	387642,8000	1377272,1600
	7253	387642,7100	1377271,3800
	7254	387642,6200	1377270,3900
	7255	387641,4600	1377251,9500
	7256	387641,1700	1377245,0200
	7257	387640,9200	1377239,0200
	7258	387647,2300	1377238,5800
	7259	387645,8500	1377195,7100
	7260	387646,1400	1377195,6900
	7261	387646,0700	1377194,5600
	7262	387639,6400	1377195,0500
	7263	387637,2100	1377195,2400
	7264	387636,7500	1377189,1500
	7265	387636,4100	1377182,8100
	7266	387610,5000	1377184,9000
	7267	387610,4900	1377184,7700
	7268	387584,4800	1377186,9700
	7269	387573,1700	1377187,9300
	7270	387573,3600	1377190,8200
	7271	387568,6600	1377191,4200
	7272	387560,2700	1377192,4600
	7273	387559,7300	1377188,8000
	7274	387553,0300	1377189,1900
	7275	387540,7700	1377189,8900
	7276	387535,7400	1377189,9900
	7277	387535,9600	1377178,5200
	7278	387536,0200	1377175,1300
	7279	387535,7900	1377170,9300
	7280	387535,8200	1377170,1100
	7281	387535,9400	1377166,8100
	7282	387535,9000	1377161,9100
	7283	387535,9000	1377160,0700
	7284	387534,4600	1377159,1200
	7285	387542,2300	1377044,1100
	7286	387550,7400	1377043,6300

Сведения о границах территориальной зоны предприятий и складов V – IV классов вредности (санитарно-защитные зоны – до 100 м) (ПК-1)

Сведения о характерных точках границ объекта	№ точки	Координаты	
		X	Y
	7287	387550,7900	1377043,8900
	7288	387575,3100	1377041,7400
	7289	387589,5500	1377040,2700
	7290	387599,9900	1377039,3400
	7291	387601,0500	1377039,2600
	7292	387633,9000	1377036,9100
	7293	387638,8400	1377032,5500
	7294	387666,1600	1377031,0200
	7295	387672,0100	1377030,7700
	7296	387681,2700	1377033,3900
	7297	387713,6300	1377030,5300
	7298	387717,3300	1377031,4600
	7299	387718,1000	1377040,8100
	7300	387719,2200	1377056,6600
	7301	387720,4600	1377061,5900
	7302	387721,0600	1377061,6400
	7303	387727,2100	1377138,0100
	7304	387740,2900	1377137,1500
	7305	387740,1900	1377135,8700
	7306	387740,2100	1377135,8700
	7307	387773,3200	1377132,8600
	7308	387774,3100	1377132,7700
	7309	387771,4300	1377093,9200
	7310	387774,1300	1377089,8800
	7311	387770,8600	1377086,3100
	7312	387770,5700	1377082,4000
	7313	387769,9200	1377073,6000
	7314	387771,7300	1377073,4800
	7315	387774,8300	1377073,2500
	7316	387778,9100	1377072,9500
	7317	387780,3600	1377072,8500
	7318	387781,6100	1377072,7600
	7319	387795,7300	1377071,7500
	7320	387798,7500	1377071,4400
	7321	387810,5009	1377070,6470
	7322	387803,9750	1376970,6270
	7323	387478,8546	1376990,1820
	7324	387479,5149	1377002,1790
	7325	387481,4564	1377039,2493
	7326	387484,2200	1377054,3700
	7327	387489,7800	1377108,0000
	7328	387490,7292	1377121,7737
	7329	387524,6202	1377120,4750



Сведения о границах территориальной зоны предприятий и складов V – IV классов вредности (санитарно-защитные зоны – до 100 м) (ПК-1)

Сведения о характерных точках границ объекта	№ точки	Координаты	
		X	Y
	7330	387526,6164	1377188,6540
	7331	387509,7689	1377189,8790
	7332	387512,4614	1377253,2680
	7333	387499,7197	1377253,6128
	7334	387501,6600	1377282,8700
	7335	387494,2405	1377283,3416
	7336	387414,2042	1377288,4292
	7337	387410,7300	1377288,6500
	7338	387409,9800	1377291,3800
	7339	387415,9100	1377351,0000
	7340	387414,2900	1377354,0800
	7341	387408,6100	1377354,1700
	7342	387409,0800	1377369,0400
	7239	387407,3400	1377396,4800
	7343	387435,1800	1384686,0900
	7344	387436,7700	1384682,6400
	7345	387448,3100	1384686,6200
	7346	387448,5400	1384685,9600
	7347	387474,6900	1384695,8700
	7348	387472,4500	1384699,1800
	7349	387479,9500	1384705,7900
	7350	387475,7300	1384711,0600
	7351	387472,6500	1384714,1300
	7352	387468,6600	1384719,2200
	7353	387459,7300	1384713,3400
	7354	387459,3100	1384703,4000
	7355	387443,8400	1384698,5700
	7343	387435,1800	1384686,0900
	7356	387472,9000	1384632,4800
	7357	387476,5000	1384629,7600
	7358	387479,5700	1384631,3100
	7359	387494,3800	1384607,3800
	7360	387517,0200	1384618,0000
	7361	387517,3500	1384618,6100
	7362	387520,4000	1384619,9300
	7363	387527,6300	1384623,6300
	7364	387525,8200	1384626,8600
	7365	387517,5000	1384636,9400
	7366	387511,9300	1384644,8700
	7367	387510,6900	1384644,4200
	7368	387508,9500	1384647,3800
	7369	387505,4800	1384651,3700
	7370	387507,6400	1384653,1100

Сведения о границах территориальной зоны предприятий и складов V – IV классов вредности (санитарно-защитные зоны – до 100 м) (ПК-1)

Сведения о характерных точках границ объекта	№ точки	Координаты	
		X	Y
	7371	387504,1900	1384658,5200
	7372	387493,8500	1384651,4400
	7373	387488,3000	1384656,3400
	7374	387484,2100	1384653,0000
	7375	387476,9300	1384647,0400
	7376	387481,0900	1384643,5600
	7377	387475,2700	1384635,2100
	7356	387472,9000	1384632,4800
	7378	387543,1800	1384725,7600
	7379	387558,1300	1384694,5700
	7380	387560,3900	1384690,9600
	7381	387562,4800	1384687,3500
	7382	387563,6400	1384687,8400
	7383	387569,3600	1384679,0600
	7384	387581,8500	1384663,4000
	7385	387592,1800	1384673,6100
	7386	387584,3000	1384683,0400
	7387	387591,2800	1384688,9900
	7388	387587,2100	1384698,1800
	7389	387583,0700	1384696,5200
	7390	387580,9800	1384701,0100
	7391	387570,4500	1384696,6800
	7392	387569,1200	1384699,0900
	7393	387578,9800	1384702,1500
	7394	387594,7600	1384707,1900
	7395	387587,7900	1384727,2700
	7396	387587,2500	1384728,8200
	7397	387584,4300	1384734,9900
	7398	387586,2800	1384735,9100
	7399	387583,1500	1384744,1300
	7400	387578,8700	1384755,4500
	7401	387560,2500	1384747,6100
	7402	387561,1300	1384745,6800
	7403	387550,8600	1384740,7400
	7404	387554,6200	1384733,3900
	7405	387561,0500	1384736,3000
	7406	387563,4500	1384731,3700
	7407	387565,7600	1384726,2700
	7408	387561,5200	1384729,1600
	7409	387557,3300	1384727,0600
	7410	387553,8900	1384731,4800
	7378	387543,1800	1384725,7600
	7411	387561,1410	1384610,9660

Сведения о границах территориальной зоны предприятий и складов V – IV классов вредности (санитарно-защитные зоны – до 100 м) (ПК-1)

Сведения о характерных точках границ объекта	№ точки	Координаты	
		X	Y
	7412	387566,1219	1384601,2900
	7413	387616,9753	1384642,3850
	7414	387612,1704	1384651,5110
	7411	387561,1410	1384610,9660
	7415	387593,9700	1373191,5700
	7416	387599,6700	1373196,5600
	7417	387600,5200	1373195,7100
	7418	387600,5300	1373195,7000
	7419	387629,0700	1373223,6700
	7420	387633,4600	1373221,8800
	7421	387652,3400	1373214,1800
	7422	387653,3300	1373213,7300
	7423	387662,3178	1373210,2140
	7424	387644,3019	1373153,3300
	7425	387638,4200	1373155,5600
	7426	387635,1300	1373156,6200
	7427	387623,6300	1373158,4200
	7428	387621,0400	1373156,0400
	7429	387606,5300	1373160,8600
	7415	387593,9700	1373191,5700
	7430	387712,3622	1373329,7940
	7431	387751,6558	1373455,2540
	7432	387791,0192	1373580,6920
	7433	387807,8685	1373610,3430
	7434	387807,8704	1373610,3460
	7435	387854,7818	1373669,0670
	7436	388085,3521	1373489,8750
	7437	388053,0499	1373448,4340
	7438	387863,7429	1373210,3240
	7430	387712,3622	1373329,7940
	7439	387756,8518	1381303,4400
	7440	388441,7502	1382259,0340
	7441	388454,1230	1382246,0290
	7442	388469,9130	1382229,9800
	7443	388483,8960	1382213,9820
	7444	388485,3450	1382212,3650
	7445	388482,6040	1382210,0800
	7446	388516,2190	1382173,0510
	7447	388515,7400	1382170,4910
	7448	388440,1470	1382072,9460
	7449	388444,9760	1382068,7010
	7450	388461,8540	1382063,7150
	7451	388501,9380	1382019,8460

Сведения о границах территориальной зоны предприятий и складов V – IV классов вредности (санитарно-защитные зоны – до 100 м) (ПК-1)

Сведения о характерных точках границ объекта	№ точки	Координаты	
		X	Y
	7452	388502,7450	1382020,4990
	7453	388510,5340	1382026,6240
	7454	388511,0780	1382025,8870
	7455	388511,7710	1382026,4230
	7456	388518,7680	1382017,1230
	7457	388527,4260	1382006,7970
	7458	388535,3650	1381997,0520
	7459	388531,4380	1381993,1170
	7460	388594,8640	1381922,8650
	7461	388609,4750	1381906,3160
	7462	388609,3910	1381894,0080
	7463	388608,5150	1381857,5010
	7464	388596,1050	1381815,4060
	7465	388588,9100	1381789,6510
	7466	388625,0310	1381787,1620
	7467	388641,0360	1381763,7690
	7468	388630,3090	1381671,3620
	7469	388626,7900	1381672,0450
	7470	388626,4650	1381672,1070
	7471	388626,0780	1381669,3510
	7472	388617,5260	1381607,4070
	7473	388618,0190	1381607,3300
	7474	388624,8990	1381606,2970
	7475	388625,4070	1381606,2200
	7476	388628,0750	1381605,8300
	7477	388628,6480	1381605,7420
	7478	388629,1550	1381605,6660
	7479	388631,7290	1381619,6310
	7480	388631,7400	1381619,6310
	7481	388652,5495	1381613,7300
	7482	388650,5480	1381608,3590
	7483	388651,2740	1381610,9470
	7484	388645,1390	1381612,5680
	7485	388644,6020	1381611,2320
	7486	388637,2000	1381588,5030
	7487	388630,0680	1381564,3040
	7488	388624,0710	1381540,1080
	7489	388617,2780	1381516,1680
	7490	388610,3510	1381492,2750
	7491	388605,9780	1381474,8530
	7492	388598,9449	1381449,9730
	7493	388588,6400	1381452,4720
	7494	388586,4870	1381454,4830

Сведения о границах территориальной зоны предприятий и складов V – IV классов вредности (санитарно-защитные зоны – до 100 м) (ПК-1)

Сведения о характерных точках границ объекта	№ точки	Координаты	
		X	Y
	7495	388582,3400	1381456,0050
	7496	388586,5160	1381505,4330
	7497	388577,6790	1381502,1810
	7498	388579,2780	1381499,0490
	7499	388556,5930	1381491,5850
	7500	388568,5760	1381461,6440
	7501	388539,5040	1381454,7050
	7502	388537,2990	1381443,3170
	7503	388529,4410	1381413,3950
	7504	388494,5927	1381501,0450
	7505	388446,4910	1381622,0310
	7506	388399,7889	1381739,4960
	7507	388318,1750	1381702,7960
	7508	388324,4500	1381686,5600
	7509	388346,9200	1381628,4200
	7510	388353,0100	1381630,7800
	7511	388361,1100	1381610,6200
	7512	388359,9696	1381610,1760
	7513	388354,7400	1381608,1400
	7514	388350,8800	1381606,6400
	7515	388338,8100	1381601,9500
	7516	388341,8800	1381594,0700
	7517	388339,1800	1381593,0500
	7518	388336,8600	1381598,3600
	7519	388261,4000	1381567,3000
	7520	388259,5200	1381568,8500
	7521	388257,1000	1381574,8900
	7522	388256,1700	1381574,5400
	7523	388250,6100	1381588,6400
	7524	388246,3700	1381599,8700
	7525	388244,9600	1381603,8200
	7526	388239,9900	1381616,3800
	7527	388251,7400	1381620,9400
	7528	388252,9012	1381621,3750
	7529	388272,0600	1381628,5600
	7530	388269,1100	1381636,8500
	7531	388260,8057	1381660,3530
	7532	388259,0400	1381665,3500
	7533	388262,0798	1381666,6350
	7534	388268,1700	1381669,2100
	7535	388266,3000	1381674,1300
	7536	388264,5203	1381678,6690
	7537	388264,5200	1381678,6700

Сведения о границах территориальной зоны предприятий и складов V – IV классов вредности (санитарно-защитные зоны – до 100 м) (ПК-1)

Сведения о характерных точках границ объекта	№ точки	Координаты	
		X	Y
	7538	388221,7600	1381661,8400
	7539	388221,8693	1381661,5620
	7540	388205,0773	1381653,9090
	7541	388198,9737	1381670,2260
	7542	388196,1450	1381666,3290
	7543	388196,0100	1381665,1390
	7544	388138,6100	1381585,5720
	7545	388142,7050	1381573,5750
	7546	388122,8970	1381547,1160
	7547	388108,8440	1381542,1260
	7548	388152,6620	1381505,3450
	7549	388094,7810	1381419,0300
	7550	388070,5611	1381382,4490
	7551	388070,5600	1381382,4500
	7552	388012,3400	1381423,3600
	7553	388003,2100	1381429,5800
	7554	388001,8800	1381427,6200
	7555	387999,5600	1381424,1900
	7556	387996,7400	1381420,0400
	7557	387993,6900	1381416,1200
	7558	387976,7700	1381394,3200
	7559	387959,7200	1381372,4000
	7560	387945,0200	1381352,1300
	7561	387916,1700	1381312,3800
	7562	387912,6500	1381307,5200
	7563	387903,2400	1381294,5500
	7564	387898,5400	1381288,0800
	7565	387897,8400	1381287,1400
	7566	387887,5700	1381273,4800
	7567	387880,5600	1381264,1600
	7568	387879,8400	1381263,2000
	7569	387876,1600	1381258,3100
	7570	387872,1800	1381253,0100
	7571	387874,1200	1381251,5900
	7572	387875,2800	1381250,7400
	7573	387911,6800	1381224,8500
	7574	387916,5700	1381221,3600
	7575	387917,3700	1381220,7900
	7576	387921,7200	1381226,2900
	7577	387925,8700	1381231,5500
	7578	387926,5000	1381232,3500
	7579	387949,9800	1381215,1600
	7580	387950,5600	1381215,9800

Сведения о границах территориальной зоны предприятий и складов V – IV классов вредности (санитарно-защитные зоны – до 100 м) (ПК-1)

Сведения о характерных точках границ объекта	№ точки	Координаты	
		X	Y
	7581	387953,0400	1381219,5500
	7582	387956,4700	1381224,4700
	7583	387966,5100	1381238,8300
	7584	387961,6000	1381242,6000
	7585	387973,0100	1381257,7800
	7586	387974,2100	1381256,9700
	7587	388022,5800	1381326,7300
	7588	388028,7400	1381322,8200
	7589	388035,7700	1381332,6800
	7590	388060,5200	1381367,4000
	7591	388066,5100	1381375,8100
	7592	388069,1800	1381379,5600
	7593	388071,0159	1381382,1240
	7594	388100,7633	1381361,1780
	7595	387956,6309	1381159,7170
	7439	387756,8518	1381303,4400
	7596	387839,8466	1377292,4610
	7597	387848,6843	1377425,4720
	7598	388124,3602	1377407,6623
	7599	388118,5934	1377276,8380
	7600	388087,0530	1377278,3490
	7596	387839,8466	1377292,4610
	7601	387920,4300	1377347,7800
	7602	387991,9400	1377343,8800
	7603	387994,5700	1377384,3900
	7604	387989,5800	1377384,7200
	7605	387990,6700	1377401,4900
	7606	387982,5900	1377402,0200
	7607	387982,7700	1377404,6200
	7608	387978,9700	1377404,8700
	7609	387978,8000	1377402,2800
	7610	387932,9700	1377405,3000
	7611	387931,5900	1377405,8000
	7612	387922,7400	1377406,2100
	7613	387921,1000	1377378,4900
	7614	387922,6000	1377378,3800
	7615	387921,0500	1377356,5500
	7601	387920,4300	1377347,7800
	7616	388162,3400	1381836,8200
	7617	388169,5900	1381826,6400
	7618	388192,7800	1381810,1400
	7619	388201,5600	1381813,1600
	7620	388219,4700	1381838,5500

Сведения о границах территориальной зоны предприятий и складов V – IV классов вредности (санитарно-защитные зоны – до 100 м) (ПК-1)

Сведения о характерных точках границ объекта	№ точки	Координаты	
		X	Y
	7621	388268,9000	1381909,8200
	7622	388232,3700	1381934,3800
	7616	388162,3400	1381836,8200
	7623	388164,1713	1376112,7580
	7624	388178,6226	1376345,6690
	7625	388545,4396	1376321,3390
	7626	388655,0001	1376314,0720
	7627	388654,1737	1376299,0701
	7628	388653,2582	1376273,0120
	7629	388656,9700	1376272,9400
	7630	388723,6400	1376269,8400
	7631	388723,1700	1376258,4500
	7632	388744,5200	1376248,3300
	7633	388745,4400	1376249,2400
	7634	388790,1600	1376216,4400
	7635	388795,5237	1376212,9280
	7636	388802,7843	1376222,2420
	7637	388883,5641	1376160,2650
	7638	388885,0857	1376162,2527
	7639	388889,3100	1376166,8000
	7640	388889,7090	1376167,2191
	7641	388859,3900	1376193,5100
	7642	388813,4397	1376232,1132
	7643	388829,3500	1376253,2300
	7644	388836,8200	1376262,9300
	7645	388858,8200	1376292,3500
	7646	388859,5400	1376291,8200
	7647	388914,1400	1376363,4800
	7648	388916,4600	1376363,1200
	7649	388985,4760	1376453,7620
	7650	388989,6684	1376459,5760
	7651	388998,6408	1376453,0220
	7652	388993,0400	1376445,2300
	7653	388992,7901	1376444,9000
	7654	388936,5761	1376370,6628
	7655	388868,9555	1376282,4290
	7656	388867,5200	1376283,3200
	7657	388863,4400	1376286,0100
	7658	388835,8100	1376248,4900
	7659	388821,9612	1376231,5150
	7660	388909,9432	1376159,8760
	7661	388832,5951	1376056,0250
	7662	388830,3500	1376057,6900



Сведения о границах территориальной зоны предприятий и складов V – IV классов вредности (санитарно-защитные зоны – до 100 м) (ПК-1)

Сведения о характерных точках границ объекта	№ точки	Координаты	
		X	Y
	7663	388828,6927	1376058,8139
	7664	388824,5400	1376061,6300
	7665	388819,3500	1376065,5300
	7666	388816,2800	1376067,9500
	7667	388812,5600	1376072,4600
	7668	388786,6115	1376089,5900
	7669	388797,0400	1376105,4600
	7670	388793,5000	1376107,7400
	7671	388794,1700	1376108,8200
	7672	388792,4400	1376109,9500
	7673	388791,6900	1376108,9100
	7674	388786,3000	1376112,3800
	7675	388786,7500	1376127,6800
	7676	388781,7800	1376131,4100
	7677	388785,5600	1376136,4400
	7678	388787,3700	1376138,8500
	7679	388787,3715	1376138,8488
	7680	388790,8000	1376143,4100
	7681	388796,6200	1376139,2300
	7682	388799,0000	1376142,2800
	7683	388800,7600	1376141,0600
	7684	388802,9800	1376144,3900
	7685	388801,3700	1376145,5900
	7686	388803,4800	1376148,5800
	7687	388763,9400	1376177,3700
	7688	388767,7600	1376182,9700
	7689	388770,0000	1376181,3400
	7690	388771,4600	1376190,1100
	7691	388724,0900	1376226,1300
	7692	388720,5100	1376227,0200
	7693	388715,1200	1376228,3600
	7694	388697,2300	1376242,5300
	7695	388689,0900	1376242,9500
	7696	388682,2010	1376236,9500
	7697	388677,5800	1376233,1200
	7698	388645,7000	1376235,4400
	7699	388586,2750	1376232,3840
	7700	388583,5410	1376231,9170
	7701	388488,3160	1376215,6230
	7702	388485,9600	1376099,3400
	7703	388476,4400	1376086,9300
	7704	388421,1500	1376086,7500
	7705	388420,1000	1376069,9300

Сведения о границах территориальной зоны предприятий и складов V – IV классов вредности (санитарно-защитные зоны – до 100 м) (ПК-1)

Сведения о характерных точках границ объекта	№ точки	Координаты	
		X	Y
	7706	388393,6522	1376071,8134
	7707	388393,5600	1376071,8200
	7708	388304,6000	1376078,1600
	7709	388303,4500	1376061,6700
	7710	388277,2055	1376062,9510
	7711	388270,9740	1376063,2540
	7712	388272,0980	1376094,2930
	7713	388272,0830	1376094,2940
	7714	388272,2521	1376098,9070
	7715	388272,4300	1376103,7600
	7716	388210,2120	1376107,7800
	7717	388210,1750	1376107,7800
	7718	388186,1730	1376109,3310
	7623	388164,1713	1376112,7580
	7719	388168,5937	1373488,7103
	7720	388203,7222	1373536,3700
	7721	388232,9000	1373513,3500
	7722	388242,0966	1373505,8768
	7723	388247,8908	1373513,2140
	7724	388261,3044	1373503,1941
	7725	388279,4679	1373487,9427
	7726	388243,3782	1373446,1530
	7727	388234,5664	1373441,5170
	7728	388223,5933	1373444,7200
	7719	388168,5937	1373488,7103
	7729	388225,3300	1375731,9600
	7730	388229,8900	1375797,1700
	7731	388232,1001	1375834,0920
	7732	388305,3851	1375825,6140
	7733	388389,2183	1375815,9150
	7734	388404,4185	1375808,7780
	7735	388501,4124	1375741,9880
	7736	388488,5430	1375727,5380
	7737	388486,1200	1375724,9600
	7738	388476,5000	1375713,5300
	7739	388469,3600	1375705,0500
	7740	388467,3700	1375702,7400
	7741	388465,2300	1375700,6000
	7742	388463,4000	1375698,3800
	7743	388463,5800	1375698,1300
	7744	388461,2300	1375695,5400
	7745	388458,8300	1375692,5200
	7746	388459,7600	1375691,6900

Сведения о границах территориальной зоны предприятий и складов V – IV классов вредности (санитарно-защитные зоны – до 100 м) (ПК-1)

Сведения о характерных точках границ объекта	№ точки	Координаты	
		X	Y
	7747	388448,6600	1375677,8100
	7748	388447,9100	1375678,3400
	7749	388446,9200	1375677,0000
	7750	388444,3600	1375673,5000
	7751	388439,4200	1375676,9900
	7752	388415,2100	1375642,6800
	7753	388415,7300	1375642,3300
	7754	388412,0000	1375637,1300
	7755	388415,6000	1375634,5600
	7756	388395,0200	1375605,3600
	7757	388391,9100	1375600,8800
	7758	388353,7100	1375631,5700
	7759	388344,0800	1375639,3000
	7760	388335,9000	1375645,8400
	7761	388321,0600	1375657,9100
	7762	388319,4800	1375676,1600
	7763	388313,2800	1375679,6000
	7764	388310,0200	1375681,9300
	7765	388309,2000	1375682,3500
	7766	388308,2900	1375682,8200
	7767	388293,4000	1375693,0100
	7768	388291,3100	1375690,1400
	7769	388285,3100	1375694,9200
	7770	388284,4600	1375695,4500
	7771	388241,2400	1375722,8400
	7729	388225,3300	1375731,9600
	7772	388244,0811	1380952,9230
	7773	388246,0131	1380955,5960
	7774	388425,9555	1381204,5360
	7775	388431,7340	1381200,7640
	7776	388453,6630	1381185,5030
	7777	388449,1590	1381179,4080
	7778	388452,7650	1381173,5930
	7779	388454,9010	1381170,9620
	7780	388458,7190	1381165,6840
	7781	388413,2690	1381102,1150
	7782	388405,6400	1381091,4500
	7783	388403,3740	1381088,2750
	7784	388397,5770	1381080,1200
	7785	388369,2350	1381040,1640
	7786	388366,9140	1381036,8860
	7787	388331,9360	1380987,5890
	7788	388317,9230	1380968,1240

Сведения о границах территориальной зоны предприятий и складов V – IV классов вредности (санитарно-защитные зоны – до 100 м) (ПК-1)

Сведения о характерных точках границ объекта	№ точки	Координаты	
		X	Y
	7789	388315,7700	1380965,1270
	7790	388312,2660	1380960,2580
	7791	388310,3170	1380957,5680
	7792	388310,0290	1380957,1590
	7793	388307,0540	1380953,0350
	7794	388306,5460	1380952,3230
	7795	388305,8680	1380951,3810
	7796	388305,3750	1380950,6990
	7797	388301,9150	1380945,8370
	7798	388296,9070	1380938,8030
	7799	388295,7680	1380937,2920
	7800	388294,8590	1380936,0950
	7801	388294,4830	1380935,6130
	7802	388294,1360	1380935,1420
	7803	388288,1070	1380927,1740
	7804	388285,1958	1380923,3450
	7772	388244,0811	1380952,9230
	7805	388252,3744	1385193,9747
	7806	388304,5254	1385028,1244
	7807	388413,5528	1385067,6690
	7808	388360,8397	1385232,2230
	7805	388252,3744	1385193,9747
	7809	388268,3487	1374472,2490
	7810	388358,7479	1374598,4630
	7811	388370,0800	1374589,7600
	7812	388372,9300	1374587,9600
	7813	388382,5300	1374588,9200
	7814	388382,0958	1374584,7020
	7815	388381,4590	1374578,4850
	7816	388382,2290	1374578,4010
	7817	388377,1590	1374527,1770
	7818	388374,6900	1374502,2400
	7819	388377,7300	1374502,0300
	7820	388374,8600	1374471,2100
	7821	388374,5100	1374461,0900
	7822	388374,2870	1374454,6370
	7823	388374,1440	1374450,4470
	7824	388373,9330	1374444,3470
	7825	388372,1800	1374441,4700
	7826	388371,4500	1374440,2500
	7827	388366,3260	1374431,8170
	7828	388365,0050	1374429,7290
	7829	388358,8600	1374419,8800

Сведения о границах территориальной зоны предприятий и складов V – IV классов вредности (санитарно-защитные зоны – до 100 м) (ПК-1)

Сведения о характерных точках границ объекта	№ точки	Координаты	
		X	Y
	7830	388351,5457	1374408,5440
	7809	388268,3487	1374472,2490
	7831	388278,7600	1376440,4200
	7832	388279,6400	1376460,2500
	7833	388283,5800	1376460,2900
	7834	388283,5500	1376464,2600
	7835	388279,7200	1376464,2400
	7836	388280,0100	1376469,6100
	7837	388281,6500	1376469,5100
	7838	388284,4400	1376473,1300
	7839	388285,2500	1376486,1000
	7840	388282,8600	1376488,7800
	7841	388289,0200	1376587,0600
	7842	388291,7400	1376589,6400
	7843	388292,5560	1376602,5850
	7844	388293,0072	1376609,8973
	7845	388475,2702	1376601,3637
	7846	388474,1200	1376585,9200
	7847	388467,7700	1376502,9100
	7848	388470,5400	1376502,7300
	7849	388470,3530	1376499,1526
	7850	388471,4600	1376499,0900
	7851	388491,7900	1376498,7800
	7852	388485,3100	1376404,8000
	7853	388461,5700	1376404,3100
	7854	388462,6900	1376422,9400
	7855	388394,9700	1376428,1900
	7856	388395,4200	1376435,9700
	7857	388384,6530	1376436,6090
	7858	388369,0107	1376437,3310
	7859	388287,0100	1376440,1300
	7831	388278,7600	1376440,4200
	7860	388358,6420	1383825,6700
	7861	388400,1149	1383795,8350
	7862	388441,1830	1383852,3830
	7863	388397,5561	1383882,0470
	7860	388358,6420	1383825,6700
	7864	388361,2865	1375057,3540
	7865	388410,7257	1375122,3879
	7866	388423,0140	1375112,4030
	7867	388431,4900	1375106,0200
	7868	388505,2600	1375061,7900
	7869	388505,2876	1375061,7763

Сведения о границах территориальной зоны предприятий и складов V – IV классов вредности (санитарно-защитные зоны – до 100 м) (ПК-1)

Сведения о характерных точках границ объекта	№ точки	Координаты	
		X	Y
	7870	388504,9966	1375058,2757
	7871	388462,3000	1375084,5000
	7872	388442,5900	1375075,6200
	7873	388442,0800	1375075,6100
	7874	388435,0700	1375075,6600
	7875	388433,8200	1375074,0000
	7876	388419,7700	1375055,2600
	7877	388399,3500	1375028,0200
	7878	388387,9000	1375036,6100
	7879	388388,9900	1375037,9200
	7880	388383,2500	1375041,2300
	7881	388381,4900	1375038,9000
	7882	388378,5100	1375041,1800
	7883	388379,2500	1375042,1700
	7884	388376,0100	1375044,8160
	7885	388375,3400	1375045,3500
	7864	388361,2865	1375057,3540
	7886	388465,3300	1383685,5000
	7887	388533,7700	1383638,6400
	7888	388589,9500	1383718,4800
	7889	388647,8400	1383800,7300
	7890	388583,1700	1383849,9000
	7891	388524,4900	1383768,0300
	7886	388465,3300	1383685,5000
	7892	388593,6712	1380938,7880
	7893	388596,5860	1380944,0340
	7894	388598,1300	1380946,8100
	7895	388599,6380	1380945,7310
	7896	388601,5940	1380944,3370
	7897	388610,5110	1380956,5350
	7898	388642,2480	1380999,1230
	7899	388679,0140	1381048,6720
	7900	388679,7400	1381049,6300
	7901	388684,7500	1381056,3300
	7902	388685,4750	1381057,3520
	7903	388685,7600	1381057,7680
	7904	388689,2670	1381062,7980
	7905	388722,6100	1381108,2070
	7906	388732,0900	1381120,8300
	7907	388729,7420	1381123,0520
	7908	388718,1800	1381134,0400
	7909	388717,2850	1381134,8920
	7910	388681,0770	1381169,2790

Сведения о границах территориальной зоны предприятий и складов V – IV классов вредности (санитарно-защитные зоны – до 100 м) (ПК-1)

Сведения о характерных точках границ объекта	№ точки	Координаты	
		X	Y
	7911	388729,8900	1381231,9500
	7912	388776,6480	1381287,3240
	7913	388796,8730	1381312,0380
	7914	388815,1000	1381336,9900
	7915	388816,3400	1381335,8400
	7916	388823,6100	1381345,4700
	7917	388841,6600	1381368,8400
	7918	388857,0110	1381390,3093
	7919	388862,4600	1381397,9300
	7920	388877,4300	1381417,4300
	7921	388901,1407	1381447,6895
	7922	388920,9500	1381472,9700
	7923	388953,0200	1381508,9300
	7924	388990,1000	1381482,6600
	7925	389005,8300	1381505,2600
	7926	389008,6409	1381509,3004
	7927	389042,6800	1381485,5900
	7928	389071,1200	1381466,3000
	7929	389077,3100	1381462,0800
	7930	389112,3000	1381437,1400
	7931	389144,5700	1381474,7600
	7932	389199,8600	1381439,8300
	7933	389186,3700	1381419,1600
	7934	389175,4600	1381401,4300
	7935	389191,4600	1381387,9300
	7936	389204,1793	1381378,1390
	7937	389000,7902	1381120,4530
	7938	388993,1000	1381126,3600
	7939	388952,7100	1381159,3600
	7940	388860,7600	1381231,1100
	7941	388860,7571	1381231,1059
	7942	388857,2400	1381226,1400
	7943	388802,5500	1381149,2800
	7944	388782,0100	1381118,5400
	7945	388776,4600	1381110,2200
	7946	388749,3000	1381073,4800
	7947	388867,4200	1380977,1000
	7948	388879,6468	1380966,9690
	7949	388824,9381	1380897,6550
	7950	388813,3900	1380907,3800
	7951	388764,6265	1380948,4445
	7952	388765,3500	1380949,3000
	7953	388769,3600	1380954,0300

Сведения о границах территориальной зоны предприятий и складов V – IV классов вредности (санитарно-защитные зоны – до 100 м) (ПК-1)

Сведения о характерных точках границ объекта	№ точки	Координаты	
		X	Y
	7954	388772,5000	1380958,9300
	7955	388707,0200	1381011,5300
	7956	388704,6300	1381008,6300
	7957	388704,9800	1381007,1800
	7958	388704,8400	1381003,6500
	7959	388630,9800	1380913,9900
	7960	388634,8400	1380910,8000
	7961	388639,6791	1380906,7808
	7962	388636,9258	1380903,4669
	7963	388636,9216	1380903,4619
	7964	388636,9190	1380903,4640
	7892	388593,6712	1380938,7880
	7965	388595,0026	1377101,6470
	7966	388613,6152	1377375,1864
	7967	388742,8969	1377366,6134
	7968	388742,4300	1377351,1100
	7969	388741,7100	1377327,2000
	7970	388742,0183	1377327,1861
	7971	388735,6500	1377235,6500
	7972	388734,0668	1377212,5820
	7973	388734,1900	1377212,5800
	7974	388734,1300	1377209,0800
	7975	388733,8267	1377209,0840
	7976	388726,0754	1377096,1600
	7965	388595,0026	1377101,6470
	7977	388644,2600	1375144,3800
	7978	388645,4700	1375156,7700
	7979	388647,8899	1375181,3990
	7980	388647,8800	1375181,4000
	7981	388650,9000	1375212,0600
	7982	388651,2100	1375212,4700
	7983	388662,2600	1375226,1600
	7984	388671,7815	1375237,9503
	7985	388855,6287	1375090,1221
	7986	388846,8200	1375079,2200
	7987	388835,3200	1375065,3300
	7988	388835,1200	1375065,5000
	7989	388829,1800	1375070,1700
	7990	388777,2000	1375004,8600
	7991	388761,5500	1375017,3200
	7992	388739,9366	1375034,5200
	7993	388663,2400	1375095,5600
	7994	388650,7200	1375105,9500



Сведения о границах территориальной зоны предприятий и складов V – IV классов вредности (санитарно-защитные зоны – до 100 м) (ПК-1)

Сведения о характерных точках границ объекта	№ точки	Координаты	
		X	Y
	7995	388644,8300	1375112,3900
	7977	388644,2600	1375144,3800
	7996	388700,7723	1375232,3063
	7997	388708,3652	1375242,3542
	7998	388721,7400	1375230,2700
	7999	388722,1200	1375229,9800
	8000	388722,1300	1375230,0000
	8001	388730,4500	1375240,1100
	8002	388745,4800	1375259,4000
	8003	388730,4500	1375271,5800
	8004	388777,9400	1375334,4100
	8005	388781,2579	1375338,8010
	8006	388809,8155	1375316,7299
	8007	388811,1000	1375318,4000
	8008	388832,4400	1375301,6000
	8009	388831,7800	1375300,7100
	8010	388847,0700	1375288,6300
	8011	388848,0600	1375287,8500
	8012	388906,9700	1375241,6400
	8013	389008,5800	1375160,8000
	8014	389016,1905	1375153,4060
	8015	388964,6009	1375090,1010
	8016	388930,0179	1375047,6640
	7996	388700,7723	1375232,3063
	8017	388762,8330	1382915,7020
	8018	388767,0021	1382922,7080
	8019	388769,7350	1382927,3010
	8020	388796,8180	1382963,7140
	8021	388800,0960	1382969,8240
	8022	388822,4520	1383003,0100
	8023	388822,7000	1383003,3750
	8024	388834,5990	1383019,2710
	8025	388852,7210	1383044,1740
	8026	388853,3050	1383044,9850
	8027	388861,6900	1383056,8620
	8028	388860,5870	1383057,6500
	8029	388861,5690	1383059,0450
	8030	388862,6710	1383058,2560
	8031	388863,4560	1383059,3620
	8032	388862,3540	1383060,1470
	8033	388863,1930	1383061,3220
	8034	388864,2880	1383060,5450
	8035	388866,2300	1383063,2860

Сведения о границах территориальной зоны предприятий и складов V – IV классов вредности (санитарно-защитные зоны – до 100 м) (ПК-1)

Сведения о характерных точках границ объекта	№ точки	Координаты	
		X	Y
	8036	388871,5340	1383059,6400
	8037	388872,1140	1383060,4640
	8038	388879,6000	1383055,1240
	8039	388895,0210	1383076,9920
	8040	388896,2370	1383076,1340
	8041	388901,9930	1383084,2920
	8042	388900,1420	1383085,5980
	8043	388920,4730	1383114,4260
	8044	388922,3380	1383113,1230
	8045	388928,1380	1383121,3350
	8046	388915,1000	1383130,5520
	8047	388943,8360	1383171,9430
	8048	388943,0660	1383180,7980
	8049	388912,3410	1383202,1060
	8050	388950,2280	1383254,2500
	8051	388955,1220	1383260,9880
	8052	388964,9366	1383274,8010
	8053	389037,5119	1383222,8750
	8054	389059,5152	1383148,0420
	8055	388851,2727	1382857,3300
	8056	388829,7780	1382872,6570
	8057	388823,1090	1382877,3550
	8058	388818,5470	1382880,6070
	8059	388771,7460	1382913,7270
	8060	388770,9610	1382912,7600
	8061	388768,8230	1382914,4320
	8062	388768,0670	1382913,4640
	8063	388765,8440	1382915,0670
	8064	388765,0590	1382914,0880
	8017	388762,8330	1382915,7020
	8065	388767,9682	1376601,9480
	8066	388783,9621	1376815,7210
	8067	388880,3448	1376808,2800
	8068	388944,2693	1376803,3440
	8069	388955,9963	1376794,6624
	8070	388970,5400	1376794,0200
	8071	388969,4800	1376785,4800
	8072	388969,3888	1376784,7479
	8073	389050,9088	1376724,3980
	8074	389045,8200	1376717,6000
	8075	389034,8800	1376703,1700
	8076	389035,4500	1376702,6700
	8077	389030,6000	1376697,6600

Сведения о границах территориальной зоны предприятий и складов V – IV классов вредности (санитарно-защитные зоны – до 100 м) (ПК-1)

Сведения о характерных точках границ объекта	№ точки	Координаты	
		X	Y
	8078	389028,6500	1376695,9300
	8079	389018,9100	1376692,7900
	8080	389013,2900	1376691,0600
	8081	388994,7200	1376685,0600
	8082	388974,7100	1376678,4700
	8083	388988,9800	1376667,9900
	8084	388988,9100	1376667,7100
	8085	388994,1900	1376663,8200
	8086	389005,6700	1376655,3800
	8087	389005,8400	1376655,6300
	8088	389042,1500	1376629,4400
	8089	389050,3243	1376623,5440
	8090	389049,8181	1376622,8410
	8091	389051,1030	1376621,8940
	8092	389054,5700	1376619,3400
	8093	389015,4822	1376566,5264
	8094	388985,2439	1376525,6700
	8095	388972,0700	1376507,8700
	8096	388969,6400	1376509,6200
	8097	388968,7710	1376510,2475
	8098	388960,8233	1376499,2062
	8099	388845,4723	1376583,4480
	8065	388767,9682	1376601,9480
	8100	388927,8723	1374369,6050
	8101	388935,9980	1374379,2910
	8102	388952,7990	1374399,2236
	8103	388958,5300	1374394,9300
	8104	388984,0200	1374373,7500
	8105	389016,3400	1374378,9400
	8106	389021,2600	1374384,1700
	8107	389044,8900	1374362,3700
	8108	389030,6600	1374343,1500
	8109	389052,7200	1374326,5200
	8110	389140,4580	1374428,9660
	8111	389143,6498	1374426,3130
	8112	389199,5246	1374379,8780
	8113	389079,1413	1374236,6920
	8114	388929,4838	1374368,1890
	8100	388927,8723	1374369,6050
	8115	389131,6981	1381670,4557
	8116	389135,1300	1381674,8100
	8117	389135,8000	1381675,6600
	8118	389134,7100	1381678,1400

Сведения о границах территориальной зоны предприятий и складов V – IV классов вредности (санитарно-защитные зоны – до 100 м) (ПК-1)

Сведения о характерных точках границ объекта	№ точки	Координаты	
		X	Y
	8119	389135,1200	1381679,5100
	8120	389135,2545	1381679,9675
	8121	389136,1220	1381682,9070
	8122	389153,2990	1381710,0450
	8123	389191,5100	1381765,7100
	8124	389187,4200	1381768,8000
	8125	389186,1688	1381769,7609
	8126	389165,1200	1381785,6400
	8127	389167,1600	1381788,4300
	8128	389170,5300	1381793,6500
	8129	389194,9214	1381827,7076
	8130	389207,2200	1381844,8800
	8131	389209,1600	1381847,4300
	8132	389279,3700	1381945,5900
	8133	389280,9500	1381947,7580
	8134	389282,8300	1381950,3400
	8135	389297,9800	1381971,1900
	8136	389319,3560	1382000,5850
	8137	389304,7700	1382009,9250
	8138	389299,8000	1382013,1200
	8139	389325,9590	1382055,2580
	8140	389328,7180	1382060,4960
	8141	389329,2760	1382061,5690
	8142	389329,6450	1382062,2620
	8143	389332,5400	1382066,8690
	8144	389338,9310	1382079,2600
	8145	389335,5000	1382080,9760
	8146	389348,9240	1382107,3220
	8147	389354,7350	1382117,4390
	8148	389359,5530	1382125,5060
	8149	389360,8010	1382127,4400
	8150	389368,5910	1382139,6530
	8151	389403,3460	1382194,6590
	8152	389409,0440	1382190,8740
	8153	389419,0300	1382207,3460
	8154	389413,7960	1382211,0360
	8155	389414,7630	1382212,5910
	8156	389420,5960	1382221,2860
	8157	389415,4200	1382224,8950
	8158	389418,5920	1382229,3190
	8159	389422,3550	1382234,5420
	8160	389424,4830	1382233,0710
	8161	389431,4730	1382228,2350

Сведения о границах территориальной зоны предприятий и складов V – IV классов вредности (санитарно-защитные зоны – до 100 м) (ПК-1)

Сведения о характерных точках границ объекта	№ точки	Координаты	
		X	Y
	8162	389435,8530	1382234,5420
	8163	389428,2170	1382238,9660
	8164	389424,9900	1382240,8280
	8165	389434,1850	1382256,0480
	8166	389445,5470	1382272,4730
	8167	389462,8550	1382295,7930
	8168	389479,5870	1382317,6530
	8169	389504,5240	1382349,9990
	8170	389510,0100	1382345,5680
	8171	389516,5140	1382354,5690
	8172	389518,5690	1382357,4160
	8173	389520,0580	1382359,4670
	8174	389568,5410	1382426,5910
	8175	389558,9500	1382434,1000
	8176	389591,6700	1382476,8900
	8177	389596,3100	1382473,4200
	8178	389611,2021	1382462,2772
	8179	389446,7075	1382227,4470
	8180	389480,9248	1382205,6010
	8181	389521,6818	1382179,5810
	8182	389502,7350	1382151,5200
	8183	389511,4440	1382144,6980
	8184	389533,8500	1382127,1800
	8185	389515,3000	1382104,1600
	8186	389536,0400	1382087,6100
	8187	389489,0440	1382026,4810
	8188	389473,9887	1382006,7710
	8189	389509,1225	1381979,7520
	8190	389500,9650	1381970,2710
	8191	389425,5069	1381890,4490
	8192	389419,6051	1381884,2058
	8193	389418,6070	1381883,1500
	8194	389410,9160	1381870,6230
	8195	389369,6530	1381820,2020
	8196	389360,7322	1381809,2882
	8197	389372,2000	1381799,9000
	8198	389375,4500	1381797,2400
	8199	389357,2720	1381774,1460
	8200	389346,1500	1381782,4200
	8201	389328,2800	1381757,8500
	8202	389333,2110	1381753,3010
	8203	389306,1900	1381717,5160
	8204	389301,8300	1381712,1100

Сведения о границах территориальной зоны предприятий и складов V – IV классов вредности (санитарно-защитные зоны – до 100 м) (ПК-1)

Сведения о характерных точках границ объекта	№ точки	Координаты	
		X	Y
	8205	389305,8300	1381708,9900
	8206	389297,2400	1381696,8800
	8207	389306,0150	1381690,9440
	8208	389307,6760	1381681,6810
	8209	389295,7950	1381668,0920
	8210	389290,1120	1381665,5770
	8211	389289,0100	1381664,6900
	8212	389284,1200	1381658,4200
	8213	389234,1820	1381591,7760
	8115	389131,6981	1381670,4557
	8214	389218,1433	1377020,0610
	8215	389225,5200	1377027,9700
	8216	389226,2629	1377028,7469
	8217	389226,2600	1377028,7500
	8218	389237,3192	1377040,2981
	8219	389239,2900	1377042,3700
	8220	389247,0200	1377050,4200
	8221	389262,9600	1377067,0000
	8222	389264,5200	1377070,2800
	8223	389266,2820	1377099,0889
	8224	389266,9400	1377109,8200
	8225	389272,9620	1377208,2720
	8226	389273,0600	1377209,7900
	8227	389274,1600	1377227,7500
	8228	389276,8500	1377227,6300
	8229	389279,4200	1377270,9600
	8230	389276,5900	1377271,5000
	8231	389278,0800	1377294,7500
	8232	389277,5800	1377294,7700
	8233	389278,0500	1377302,2100
	8234	389277,0500	1377302,2700
	8235	389278,1600	1377319,7400
	8236	389278,8490	1377334,0969
	8237	389397,1439	1377327,0290
	8238	389542,5036	1377317,3330
	8239	389564,8376	1377316,0987
	8240	389396,0468	1377093,4430
	8241	389291,4461	1376955,4610
	8214	389218,1433	1377020,0610
	8242	389221,5345	1386423,3010
	8243	389251,2693	1386607,8446
	8244	389252,7292	1386616,9050
	8245	389268,0408	1386613,8049

Сведения о границах территориальной зоны предприятий и складов V – IV классов вредности (санитарно-защитные зоны – до 100 м) (ПК-1)

Сведения о характерных точках границ объекта	№ точки	Координаты	
		X	Y
	8246	389493,9801	1386568,0600
	8247	389738,1843	1386564,9720
	8248	389840,8129	1386564,5980
	8249	389871,6384	1386565,7200
	8250	389894,5267	1386569,6510
	8251	389904,9290	1386547,7220
	8252	389892,7200	1386538,1520
	8253	389798,2280	1386480,6490
	8254	389748,8237	1386443,3918
	8255	389732,8200	1386431,3230
	8256	389704,5000	1386463,1040
	8257	389704,0004	1386463,8555
	8258	389682,2460	1386496,5740
	8259	389676,8040	1386494,5560
	8260	389587,1501	1386468,8375
	8261	389394,6810	1386413,6250
	8262	389394,6807	1386413,6247
	8263	389391,8050	1386410,9530
	8264	389363,1503	1386323,6989
	8265	389363,1050	1386323,5610
	8266	389361,2760	1386320,6990
	8267	389360,0078	1386320,1207
	8268	389355,9210	1386318,2570
	8269	389354,0955	1386313,5462
	8270	389353,1770	1386311,1760
	8271	389319,1154	1386274,6486
	8272	389313,3110	1386268,4240
	8273	389242,8740	1386191,7990
	8274	389237,7960	1386186,0360
	8275	389235,8035	1386182,0064
	8276	389234,4970	1386179,3640
	8277	389230,1613	1386174,7834
	8278	389231,3507	1386176,0400
	8279	389225,9645	1386180,1970
	8280	389235,3783	1386254,3070
	8281	389235,9320	1386292,4850
	8242	389221,5345	1386423,3010
	8282	389279,5321	1374772,7980
	8283	389286,3960	1374781,1620
	8284	389313,9026	1374814,6780
	8285	389313,9000	1374814,6800
	8286	389322,1300	1374824,7100
	8287	389327,4700	1374831,2200

Сведения о границах территориальной зоны предприятий и складов V – IV классов вредности (санитарно-защитные зоны – до 100 м) (ПК-1)

Сведения о характерных точках границ объекта	№ точки	Координаты	
		X	Y
	8288	389327,4732	1374831,2212
	8289	389323,4150	1374834,5470
	8290	389331,4740	1374843,9420
	8291	389337,8445	1374838,6326
	8292	389340,5400	1374841,9800
	8293	389340,5428	1374841,9777
	8294	389341,5440	1374843,2230
	8295	389341,5448	1374843,2240
	8296	389341,5500	1374843,2200
	8297	389340,5500	1374841,9700
	8298	389366,4700	1374820,6000
	8299	389380,2900	1374809,2100
	8300	389401,9700	1374791,2900
	8301	389423,4100	1374776,3100
	8302	389432,7994	1374789,1892
	8303	389432,8010	1374789,1880
	8304	389446,9909	1374778,3545
	8305	389383,6270	1374693,7749
	8282	389279,5321	1374772,7980
	8306	389298,6095	1383086,3550
	8307	389308,6980	1383100,8440
	8308	389663,9060	1383618,2480
	8309	389768,2510	1383770,1270
	8310	389773,9050	1383759,8120
	8311	389772,8830	1383746,8430
	8312	389759,2540	1383727,0240
	8313	389756,6400	1383723,4610
	8314	389767,9190	1383703,0470
	8315	389947,6560	1383655,3160
	8316	390009,5420	1383624,6010
	8317	390017,0390	1383648,9360
	8318	390046,7547	1383642,9080
	8319	390047,0740	1383641,4710
	8320	390047,5050	1383639,5190
	8321	390055,5860	1383603,1390
	8322	390056,4550	1383599,2260
	8323	390056,7140	1383598,0620
	8324	390066,5330	1383553,8130
	8325	390067,0470	1383551,7690
	8326	390068,6420	1383545,3120
	8327	390068,9450	1383544,1080
	8328	390069,4270	1383542,1510
	8329	390071,0510	1383535,5890



Сведения о границах территориальной зоны предприятий и складов V – IV классов вредности (санитарно-защитные зоны – до 100 м) (ПК-1)

Сведения о характерных точках границ объекта	№ точки	Координаты	
		X	Y
	8330	390073,7490	1383524,6530
	8331	390071,8840	1383523,9600
	8332	390081,0450	1383485,6970
	8333	390081,9830	1383472,8600
	8334	390082,2930	1383468,6440
	8335	390085,6550	1383409,0430
	8336	390085,7240	1383407,6710
	8337	390087,0970	1383383,4600
	8338	390084,2060	1383371,5540
	8339	390076,7020	1383341,0250
	8340	390069,4340	1383317,4060
	8341	390064,5180	1383305,3280
	8342	390056,3130	1383309,6900
	8343	390043,6986	1383319,5160
	8344	390040,3290	1383314,5300
	8345	390039,8070	1383313,8000
	8346	390045,1760	1383309,4490
	8347	390028,0910	1383292,2210
	8348	390025,9150	1383293,9290
	8349	389988,9040	1383238,6430
	8350	389988,7770	1383238,7160
	8351	389979,5460	1383224,5280
	8352	389978,7570	1383223,1810
	8353	389963,7010	1383196,8210
	8354	389967,9390	1383194,1890
	8355	389956,4670	1383175,4830
	8356	389950,3680	1383165,6870
	8357	389947,7320	1383161,4640
	8358	389937,7830	1383145,7030
	8359	389935,1840	1383141,2860
	8360	389930,2340	1383134,2090
	8361	389923,8430	1383129,5520
	8362	389918,7990	1383126,4670
	8363	389891,3620	1383089,2810
	8364	389870,8420	1383060,7600
	8365	389866,2940	1383057,1170
	8366	389861,2860	1383053,7410
	8367	389857,9170	1383049,5400
	8368	389836,3640	1383022,7270
	8369	389793,0240	1382961,9030
	8370	389789,9100	1382956,4360
	8371	389780,0770	1382940,6600
	8372	389769,4370	1382925,1990

Сведения о границах территориальной зоны предприятий и складов V – IV классов вредности (санитарно-защитные зоны – до 100 м) (ПК-1)

Сведения о характерных точках границ объекта	№ точки	Координаты	
		X	Y
	8373	389763,6880	1382916,9980
	8374	389755,4610	1382905,1240
	8375	389752,1840	1382900,0620
	8376	389751,7160	1382899,3170
	8377	389748,7530	1382901,2220
	8378	389748,2340	1382900,4890
	8379	389745,9130	1382897,2330
	8380	389706,7120	1382842,1290
	8381	389703,8430	1382838,0990
	8382	389701,5250	1382834,8430
	8383	389694,2914	1382824,6690
	8384	389683,5991	1382832,7590
	8385	389502,8166	1382960,8130
	8386	389502,0860	1382960,7210
	8387	389501,4870	1382961,0930
	8388	389481,4450	1382975,5250
	8389	389475,1450	1382980,1900
	8390	389475,2495	1382980,3400
	8391	389453,5221	1382995,7300
	8392	389453,4570	1382995,6370
	8393	389447,8980	1382988,2270
	8394	389436,0500	1382984,7010
	8395	389430,4140	1382987,7780
	8396	389417,8510	1382999,7250
	8397	389419,7710	1383003,2290
	8398	389312,8220	1383076,4700
	8399	389304,8000	1383081,9480
	8306	389298,6095	1383086,3550
	8400	389463,5800	1375113,5300
	8401	389465,0900	1375115,3700
	8402	389465,9200	1375116,3800
	8403	389475,3100	1375127,8900
	8404	389476,2700	1375129,0900
	8405	389504,1782	1375164,1270
	8406	389521,7500	1375186,1900
	8407	389527,1900	1375193,0100
	8408	389487,0500	1375224,6100
	8409	389477,2186	1375232,3629
	8410	389523,1944	1375289,8521
	8411	389721,8684	1375129,8410
	8412	389760,1458	1375099,0130
	8413	389795,2009	1375090,6930
	8414	389785,6251	1375074,5866

Сведения о границах территориальной зоны предприятий и складов V – IV классов вредности (санитарно-защитные зоны – до 100 м) (ПК-1)

Сведения о характерных точках границ объекта	№ точки	Координаты	
		X	Y
	8415	389784,4900	1375074,8600
	8416	389770,9600	1375050,8200
	8417	389772,0900	1375049,8400
	8418	389805,2900	1375041,6200
	8419	389807,0100	1375042,2500
	8420	389808,5300	1375043,8800
	8421	389810,5300	1375050,9400
	8422	389814,0810	1375065,5030
	8423	389818,8649	1375085,0770
	8424	389878,2410	1375070,9870
	8425	389903,0713	1375065,0930
	8426	389899,7000	1375051,5000
	8427	389897,4100	1375050,1000
	8428	389896,0000	1375045,7700
	8429	389881,3700	1375049,1300
	8430	389879,7564	1375042,0348
	8431	389879,3300	1375040,1600
	8432	389878,4500	1375040,3500
	8433	389877,1600	1375035,2400
	8434	389878,0300	1375035,0300
	8435	389875,9200	1375026,0800
	8436	389858,2700	1375030,5200
	8437	389862,7200	1375049,2600
	8438	389859,8100	1375049,9200
	8439	389807,5400	1374958,7200
	8440	389807,5364	1374958,7154
	8441	389731,1700	1374825,4700
	8442	389731,1600	1374825,4700
	8443	389727,9602	1374819,5010
	8444	389580,8697	1374933,2347
	8445	389585,6569	1374939,1320
	8446	389650,9425	1375019,5660
	8447	389648,9900	1375042,3800
	8448	389639,1500	1375050,2900
	8449	389630,7400	1375057,0400
	8450	389628,7800	1375058,6200
	8451	389627,8200	1375059,3900
	8452	389626,3000	1375060,6000
	8453	389621,6400	1375064,3400
	8454	389620,1200	1375065,5700
	8455	389618,2700	1375067,0600
	8456	389617,4700	1375067,7000
	8457	389616,5600	1375068,4200

Сведения о границах территориальной зоны предприятий и складов V – IV классов вредности (санитарно-защитные зоны – до 100 м) (ПК-1)

Сведения о характерных точках границ объекта	№ точки	Координаты	
		X	Y
	8458	389600,6500	1375081,1800
	8459	389597,7400	1375083,5200
	8460	389595,1800	1375085,5700
	8461	389594,2200	1375086,3500
	8462	389592,8200	1375087,4700
	8463	389580,2600	1375097,5500
	8464	389578,0300	1375099,3400
	8465	389574,2500	1375102,0800
	8466	389570,7900	1375104,4100
	8467	389569,0500	1375105,5900
	8468	389565,0200	1375106,0700
	8469	389562,0000	1375105,8200
	8470	389559,4700	1375105,6500
	8471	389546,0000	1375098,6200
	8472	389537,2500	1375090,8600
	8473	389534,6000	1375087,3200
	8474	389532,1400	1375084,1700
	8475	389519,8900	1375068,6800
	8476	389509,2600	1375077,2400
	8477	389506,0300	1375079,8000
	8478	389473,1100	1375105,9700
	8479	389472,1200	1375106,7400
	8400	389463,5800	1375113,5300
	8480	389470,5010	1384577,8980
	8481	389484,7340	1384597,9650
	8482	389508,8240	1384629,8290
	8483	389511,4150	1384633,4650
	8484	389548,7250	1384687,3790
	8485	389552,1340	1384692,3060
	8486	389553,2730	1384693,9530
	8487	389556,6820	1384698,8800
	8488	389556,9380	1384699,2450
	8489	389560,8140	1384697,2590
	8490	389565,0230	1384702,7490
	8491	389595,6240	1384747,4910
	8492	389616,8380	1384732,0590
	8493	389667,9600	1384697,0920
	8494	389636,5010	1384651,4630
	8495	389620,3890	1384662,6650
	8496	389617,1480	1384658,1830
	8497	389647,2460	1384636,5200
	8498	389643,6330	1384631,6290
	8499	389648,3340	1384628,3510

Сведения о границах территориальной зоны предприятий и складов V – IV классов вредности (санитарно-защитные зоны – до 100 м) (ПК-1)

Сведения о характерных точках границ объекта	№ точки	Координаты	
		X	Y
	8500	389632,6430	1384605,0600
	8501	389624,5056	1384593,6000
	8502	389624,3094	1384593,3240
	8503	389618,5830	1384585,2590
	8504	389606,5780	1384568,6120
	8505	389578,1120	1384528,2640
	8506	389563,2670	1384506,9050
	8507	389562,4460	1384507,4810
	8508	389561,1610	1384505,6200
	8509	389558,6390	1384502,8400
	8510	389557,9200	1384502,0470
	8511	389536,2170	1384515,5550
	8512	389533,0270	1384517,8180
	8513	389487,0193	1384557,9390
	8480	389470,5010	1384577,8980
	8514	389489,0847	1383733,2460
	8515	389561,2966	1383836,5740
	8516	389570,9300	1383829,6700
	8517	389618,6100	1383795,5200
	8518	389666,4200	1383760,8100
	8519	389697,2200	1383738,9000
	8520	389693,7600	1383732,9100
	8521	389685,4100	1383717,3200
	8522	389682,6600	1383711,8300
	8523	389680,3000	1383710,0300
	8524	389676,7000	1383703,4800
	8525	389677,7600	1383702,4400
	8526	389675,7200	1383698,4800
	8527	389655,9800	1383670,2300
	8528	389648,6900	1383666,9800
	8529	389643,0400	1383670,7800
	8530	389638,8900	1383668,0200
	8531	389637,0500	1383669,8000
	8532	389575,3900	1383683,5500
	8533	389572,5083	1383678,3700
	8514	389489,0847	1383733,2460
	8534	389567,8340	1373965,3160
	8535	389571,9086	1374007,8030
	8536	389602,9058	1374047,1620
	8537	389602,9460	1374047,2090
	8538	389637,5080	1374087,0710
	8539	389649,0830	1374103,5840
	8540	389660,1912	1374088,4637

Сведения о границах территориальной зоны предприятий и складов V – IV классов вредности (санитарно-защитные зоны – до 100 м) (ПК-1)

Сведения о характерных точках границ объекта	№ точки	Координаты	
		X	Y
	8541	389660,9800	1374086,4400
	8542	389663,1500	1374080,8500
	8543	389668,8500	1374066,1200
	8544	389674,0800	1374068,4400
	8545	389682,4143	1374058,2140
	8546	389788,8960	1373913,2730
	8547	389874,2971	1373791,3730
	8548	389865,7893	1373782,1860
	8549	389859,9900	1373778,2600
	8550	389869,2300	1373763,2100
	8551	389864,2300	1373760,1200
	8552	389854,7700	1373774,7500
	8553	389811,8100	1373745,8000
	8554	389797,0300	1373767,5000
	8555	389794,5300	1373765,8800
	8556	389790,2800	1373771,9900
	8557	389780,3066	1373779,7510
	8558	389774,2153	1373790,4740
	8559	389760,8705	1373819,1480
	8560	389753,7954	1373847,7190
	8561	389724,4251	1373891,6460
	8562	389691,5068	1373929,0540
	8563	389659,2571	1373948,9290
	8564	389625,6649	1373961,9530
	8534	389567,8340	1373965,3160
	8565	389611,6122	1379136,1080
	8566	389643,0893	1379591,9690
	8567	389725,7900	1379593,2300
	8568	389760,9250	1379567,1520
	8569	389901,7170	1379464,1010
	8570	389957,3100	1379419,7700
	8571	390011,8938	1379376,2472
	8572	389770,3024	1379064,0579
	8573	389769,0074	1379065,2820
	8574	389766,5500	1379067,5900
	8575	389759,1800	1379073,9200
	8576	389752,3300	1379080,2700
	8577	389671,6100	1379147,0300
	8578	389669,3400	1379150,7100
	8579	389666,9800	1379150,4100
	8580	389663,8300	1379133,4900
	8581	389658,4900	1379132,8500
	8582	389628,1200	1379134,9600

Сведения о границах территориальной зоны предприятий и складов V – IV классов вредности (санитарно-защитные зоны – до 100 м) (ПК-1)

Сведения о характерных точках границ объекта	№ точки	Координаты	
		X	Y
	8565	389611,6122	1379136,1080
	8583	389658,5470	1384428,3090
	8584	389684,8190	1384467,8460
	8585	389716,3220	1384512,3940
	8586	389759,3740	1384574,5250
	8587	389698,2840	1384619,9710
	8588	389727,2910	1384659,6900
	8589	389735,4120	1384653,6600
	8590	389732,6200	1384649,4770
	8591	389767,1890	1384624,5880
	8592	389768,4330	1384625,8910
	8593	389769,3860	1384625,2740
	8594	389767,9260	1384622,8760
	8595	389772,6860	1384619,8320
	8596	389774,0470	1384621,5260
	8597	389779,2520	1384618,2260
	8598	389786,0810	1384613,1010
	8599	389768,1090	1384585,9970
	8600	389776,4420	1384580,1710
	8601	389779,1100	1384576,4990
	8602	389792,5780	1384566,6260
	8603	389794,4650	1384569,4400
	8604	389804,8860	1384561,5520
	8605	389804,8460	1384559,2020
	8606	389821,2640	1384549,0290
	8607	389843,4670	1384532,2390
	8608	389860,6650	1384519,3950
	8609	389870,2610	1384512,6280
	8610	389900,4320	1384491,2970
	8611	389907,4489	1384486,2100
	8612	389904,7030	1384482,3470
	8613	389904,7022	1384482,3400
	8614	389930,1390	1384464,3460
	8615	389914,7580	1384442,7600
	8616	389911,5460	1384441,2590
	8617	389897,0765	1384421,2860
	8618	389897,0560	1384421,1220
	8619	389909,6340	1384411,3730
	8620	389903,2060	1384403,6390
	8621	389900,7280	1384400,3030
	8622	389902,4650	1384398,9270
	8623	389899,4430	1384395,0910
	8624	389904,6810	1384390,7760

Сведения о границах территориальной зоны предприятий и складов V – IV классов вредности (санитарно-защитные зоны – до 100 м) (ПК-1)

Сведения о характерных точках границ объекта	№ точки	Координаты	
		X	Y
	8625	389908,9550	1384395,9880
	8626	389972,9790	1384352,9150
	8627	389991,8720	1384380,4580
	8628	390002,3360	1384373,0010
	8629	390017,9580	1384394,5250
	8630	390058,9730	1384365,5150
	8631	389985,6560	1384262,6900
	8632	389968,2391	1384238,3810
	8633	389965,8111	1384234,9920
	8634	389873,3373	1384304,3790
	8635	389857,8288	1384282,2950
	8583	389658,5470	1384428,3090
	8636	389697,3700	1382257,0600
	8637	389707,5700	1382262,3600
	8638	389709,5600	1382265,7800
	8639	389736,7300	1382277,6400
	8640	389783,0600	1382169,7100
	8641	389783,4300	1382169,8700
	8642	389784,6200	1382167,1300
	8643	389784,2400	1382166,9500
	8644	389835,8800	1382046,6400
	8645	389835,0054	1382036,0380
	8646	389775,9311	1382043,9560
	8647	389777,4100	1382051,3700
	8648	389776,0700	1382054,8800
	8649	389771,4200	1382078,4300
	8650	389775,8900	1382079,4700
	8651	389778,8000	1382081,1500
	8652	389779,5300	1382084,2600
	8653	389778,3700	1382087,3200
	8654	389775,7600	1382089,1700
	8655	389770,2500	1382088,3600
	8656	389770,1200	1382089,7100
	8657	389758,0500	1382150,2900
	8658	389756,8000	1382150,0300
	8659	389748,9400	1382155,8900
	8660	389748,0200	1382157,9300
	8661	389747,2700	1382157,6000
	8662	389745,4400	1382161,7700
	8663	389746,1700	1382162,0800
	8664	389745,4200	1382163,7600
	8665	389698,5500	1382254,3100
	8636	389697,3700	1382257,0600



Сведения о границах территориальной зоны предприятий и складов V – IV классов вредности (санитарно-защитные зоны – до 100 м) (ПК-1)

Сведения о характерных точках границ объекта	№ точки	Координаты	
		X	Y
	8666	389741,1522	1384093,9300
	8667	389789,4892	1384163,0960
	8668	389803,2440	1384150,7300
	8669	389816,1170	1384137,2730
	8670	389816,5400	1384137,6600
	8671	389816,1240	1384137,2730
	8672	389831,0240	1384121,3990
	8673	389853,4460	1384093,6880
	8674	389874,1370	1384064,8280
	8675	389885,8980	1384047,3260
	8676	389888,6570	1384043,2120
	8677	389899,4580	1384027,1410
	8678	389905,4950	1384018,1590
	8679	389928,2780	1383981,4110
	8680	389936,2130	1383968,6170
	8681	389937,4280	1383966,6540
	8682	389938,0490	1383965,6100
	8683	389939,0820	1383963,8180
	8684	389940,0710	1383962,0840
	8685	389946,6520	1383950,5640
	8686	389967,6610	1383909,0310
	8687	389988,3970	1383861,3800
	8688	389995,3800	1383842,5350
	8689	390012,8590	1383788,6320
	8690	390015,7599	1383777,5040
	8691	389996,4120	1383782,9340
	8692	389991,1710	1383784,4050
	8693	389989,1670	1383791,5960
	8694	389972,3440	1383840,4660
	8695	389956,5950	1383879,2180
	8696	389951,0277	1383890,8350
	8697	389948,9040	1383895,2670
	8698	389939,8231	1383901,6100
	8699	389937,0826	1383903,5690
	8700	389931,7240	1383907,8960
	8701	389925,9310	1383911,9620
	8702	389909,4220	1383931,2700
	8703	389928,7056	1383959,6210
	8704	389869,9171	1384002,7630
	8705	389750,6340	1384086,4820
	8666	389741,1522	1384093,9300
	8706	389782,2815	1379876,2790
	8707	389794,0500	1379891,4300

Сведения о границах территориальной зоны предприятий и складов V – IV классов вредности (санитарно-защитные зоны – до 100 м) (ПК-1)

Сведения о характерных точках границ объекта	№ точки	Координаты	
		X	Y
	8708	389864,1900	1379981,7000
	8709	389925,5000	1380060,5900
	8710	389934,9127	1380072,7120
	8711	390080,6967	1379959,5030
	8712	390133,3495	1379918,6152
	8713	390124,8707	1379907,8494
	8714	390124,0600	1379906,8200
	8715	390059,6200	1379826,3100
	8716	390054,6000	1379819,9400
	8717	390012,5900	1379766,6300
	8718	389990,7411	1379738,4580
	8719	389924,1414	1379652,8685
	8720	389870,1615	1379695,7427
	8721	389925,5364	1379765,1170
	8706	389782,2815	1379876,2790
	8722	389794,2534	1376138,8910
	8723	389799,8827	1376146,4070
	8724	389847,6341	1376208,9780
	8725	389851,1100	1376206,3120
	8726	389851,1110	1376206,3112
	8727	389851,1100	1376206,3100
	8728	389888,5900	1376177,5700
	8729	389890,3173	1376176,2665
	8730	389908,1600	1376162,8000
	8731	389912,8500	1376169,7800
	8732	389915,3800	1376173,5500
	8733	389930,0611	1376160,4913
	8734	389930,0600	1376160,4900
	8735	389915,5900	1376143,5400
	8736	389915,9500	1376142,7300
	8737	389917,1100	1376140,0900
	8738	389923,7900	1376133,4600
	8739	389923,8240	1376133,4309
	8740	389928,0600	1376129,8100
	8741	389928,0100	1376129,7100
	8742	389928,4820	1376129,4390
	8743	389900,3800	1376090,7000
	8744	389895,9300	1376094,2900
	8745	389880,9600	1376076,4800
	8746	389808,4100	1376128,4400
	8747	389805,4810	1376130,5450
	8722	389794,2534	1376138,8910
	8748	389796,1259	1384172,5920

Сведения о границах территориальной зоны предприятий и складов V – IV классов вредности (санитарно-защитные зоны – до 100 м) (ПК-1)

Сведения о характерных точках границ объекта	№ точки	Координаты	
		X	Y
	8749	389803,4649	1384183,0940
	8750	389843,5233	1384154,5320
	8751	389862,2900	1384178,8030
	8752	389880,5430	1384169,8090
	8753	389906,0860	1384151,4680
	8754	389885,4365	1384124,6520
	8755	389927,4817	1384094,6770
	8756	389988,0779	1384179,8370
	8757	389947,5032	1384208,5910
	8758	389938,8537	1384214,7210
	8759	389863,0904	1384268,4120
	8760	389875,5610	1384286,2560
	8761	390012,1428	1384184,3280
	8762	390075,8109	1384131,2290
	8763	390124,2641	1384106,0640
	8764	390178,1010	1384090,8270
	8765	390358,1170	1384056,6040
	8766	390357,8650	1384053,7970
	8767	390343,9580	1384050,4250
	8768	390341,9250	1384049,9320
	8769	390337,8850	1384045,6210
	8770	390331,8260	1384044,7780
	8771	390312,2510	1384042,0260
	8772	390297,2270	1384039,9160
	8773	390292,6870	1384038,3830
	8774	390275,4990	1384032,5540
	8775	390247,0250	1384016,0420
	8776	390237,6450	1384010,5920
	8777	390232,0930	1384007,3730
	8778	390173,3540	1383972,9020
	8779	390171,7085	1383971,7960
	8780	390152,9060	1383984,7500
	8781	390139,2260	1383994,6930
	8782	390178,3477	1384051,0140
	8783	390170,1000	1384052,8800
	8784	390157,4400	1384058,2500
	8785	390145,8700	1384065,5500
	8786	390064,8700	1384120,0800
	8787	390036,0600	1384140,4800
	8788	390020,1566	1384153,0400
	8789	390019,3860	1384151,9280
	8790	390000,7270	1384124,9980
	8791	389996,5040	1384097,4040

Сведения о границах территориальной зоны предприятий и складов V – IV классов вредности (санитарно-защитные зоны – до 100 м) (ПК-1)

Сведения о характерных точках границ объекта	№ точки	Координаты	
		X	Y
	8792	390009,3330	1384088,2100
	8793	390011,2475	1384086,8380
	8794	390009,1262	1384084,0250
	8795	389993,6570	1384063,5100
	8796	389993,6490	1384063,4920
	8797	389984,7051	1384015,6040
	8798	389976,0301	1383969,1560
	8799	389975,8960	1383968,4380
	8800	389997,8720	1383930,1430
	8801	390007,5630	1383910,2540
	8802	390013,9250	1383900,5590
	8803	390024,4260	1383892,5910
	8804	390048,6440	1383874,8340
	8805	390065,8390	1383870,2970
	8806	390074,3886	1383868,2400
	8807	390067,3430	1383854,8320
	8808	390060,3090	1383838,1330
	8809	390051,3890	1383809,3170
	8810	390046,0630	1383777,6750
	8811	390044,9360	1383756,3770
	8812	390045,6910	1383737,5100
	8813	390047,8080	1383716,8070
	8814	390044,9830	1383716,1500
	8815	390031,1280	1383775,9080
	8816	390018,5100	1383818,1020
	8817	390002,3290	1383864,7930
	8818	389979,5900	1383917,4330
	8819	389963,0990	1383951,0860
	8820	389952,8460	1383969,2930
	8821	389951,8640	1383971,0370
	8822	389949,9840	1383974,3660
	8823	389949,3640	1383975,4030
	8824	389925,9750	1384013,1440
	8825	389907,9110	1384039,1640
	8826	389900,2200	1384050,2530
	8827	389895,6980	1384056,2210
	8828	389893,0850	1384059,6810
	8829	389870,8890	1384088,9980
	8830	389849,1390	1384117,0300
	8831	389820,5150	1384149,7490
	8832	389810,7700	1384159,2970
	8833	389800,8200	1384168,3380
	8834	389797,7900	1384171,0830

Сведения о границах территориальной зоны предприятий и складов V – IV классов вредности (санитарно-защитные зоны – до 100 м) (ПК-1)

Сведения о характерных точках границ объекта	№ точки	Координаты	
		X	Y
	8748	389796,1259	1384172,5920
	8835	389874,6533	1378058,1163
	8836	389880,0600	1378065,0900
	8837	389885,0500	1378071,3000
	8838	389887,2700	1378074,0700
	8839	389888,9600	1378076,2200
	8840	389894,5300	1378082,2400
	8841	389895,5200	1378081,7500
	8842	389898,8000	1378086,8400
	8843	389896,2700	1378088,8700
	8844	389901,1600	1378092,8100
	8845	389905,0400	1378098,0500
	8846	389893,0400	1378107,1300
	8847	389922,4800	1378108,0400
	8848	389934,8100	1378108,5500
	8849	389946,3300	1378109,5300
	8850	389952,8300	1378110,1200
	8851	389956,3800	1378101,1800
	8852	389968,0200	1378090,1600
	8853	389971,1900	1378087,6200
	8854	389977,7800	1378083,1300
	8855	389978,2900	1378082,5600
	8856	389984,2200	1378078,5300
	8857	389986,1600	1378076,9400
	8858	390001,5500	1378066,4600
	8859	390001,5514	1378066,4603
	8860	389995,2000	1378059,1000
	8861	389992,7730	1378055,4820
	8862	389983,3530	1378043,1820
	8863	389967,0630	1378021,8290
	8864	389959,8650	1378012,3030
	8865	389955,1300	1378006,0500
	8866	389949,1781	1377998,4790
	8835	389874,6533	1378058,1163
	8867	390061,4260	1383759,6950
	8868	390063,9890	1383767,7140
	8869	390061,7580	1383768,2720
	8870	390063,6350	1383776,7920
	8871	390066,2770	1383782,1350
	8872	390079,0160	1383834,2640
	8873	390086,6150	1383850,3430
	8874	390093,2690	1383855,1750
	8875	390097,1310	1383862,7490

Сведения о границах территориальной зоны предприятий и складов V – IV классов вредности (санитарно-защитные зоны – до 100 м) (ПК-1)

Сведения о характерных точках границ объекта	№ точки	Координаты	
		X	Y
	8876	390093,8350	1383865,2090
	8877	390114,3480	1383890,0250
	8878	390117,8590	1383886,9380
	8879	390122,8520	1383893,2520
	8880	390125,3380	1383896,3950
	8881	390150,6180	1383928,6640
	8882	390157,6660	1383923,4270
	8883	390167,7110	1383937,0520
	8884	390193,7280	1383953,0760
	8885	390196,4320	1383957,9560
	8886	390214,2190	1383969,4240
	8887	390214,6790	1383968,8870
	8888	390242,1450	1383987,0830
	8889	390240,5460	1383988,8640
	8890	390243,2400	1383991,3170
	8891	390249,9270	1383988,9000
	8892	390252,2080	1383991,0790
	8893	390253,4240	1383992,2510
	8894	390254,2700	1383991,4880
	8895	390256,0220	1383989,9330
	8896	390258,9020	1383993,3790
	8897	390259,7710	1383994,4190
	8898	390261,1250	1383993,2260
	8899	390263,8950	1383990,7980
	8900	390266,3190	1383993,5390
	8901	390267,7240	1383992,3680
	8902	390275,7100	1384001,1210
	8903	390296,6760	1384012,4030
	8904	390323,8940	1384014,1950
	8905	390324,1820	1384014,2240
	8906	390329,7200	1384014,7500
	8907	390352,7070	1384016,9140
	8908	390360,6680	1384017,6700
	8909	390364,6720	1384023,4400
	8910	390368,1720	1384021,3960
	8911	390368,7310	1384022,3380
	8912	390369,9830	1384021,4470
	8913	390374,3520	1384018,3960
	8914	390379,8410	1384018,3890
	8915	390390,3420	1384018,3920
	8916	390395,7590	1384015,3520
	8917	390399,3720	1384022,5130
	8918	390406,2820	1384018,7210

Сведения о границах территориальной зоны предприятий и складов V – IV классов вредности (санитарно-защитные зоны – до 100 м) (ПК-1)

Сведения о характерных точках границ объекта	№ точки	Координаты	
		X	Y
	8919	390412,2570	1384016,2100
	8920	390419,0570	1384013,8150
	8921	390420,3050	1384015,3590
	8922	390425,0870	1384011,6650
	8923	390428,6050	1384012,0160
	8924	390433,2370	1384010,7640
	8925	390437,9820	1384007,7710
	8926	390438,9860	1384009,4860
	8927	390444,7200	1384005,9350
	8928	390448,3850	1384005,2050
	8929	390459,9590	1383998,7520
	8930	390483,0820	1383985,8670
	8931	390483,9790	1383986,7320
	8932	390503,5030	1383974,1580
	8933	390523,1950	1383959,4190
	8934	390529,4220	1383956,4960
	8935	390535,2690	1383952,7290
	8936	390538,0320	1383951,0060
	8937	390535,1420	1383944,4620
	8938	390508,8510	1383906,8850
	8939	390504,7260	1383900,9860
	8940	390504,3570	1383900,4640
	8941	390503,5760	1383899,3440
	8942	390503,1090	1383898,6800
	8943	390500,9260	1383895,5410
	8944	390493,4000	1383884,7910
	8945	390487,0521	1383875,6470
	8946	390358,7040	1383966,8980
	8947	390358,0840	1383967,3360
	8948	390354,2550	1383970,0120
	8949	390352,6124	1383971,1630
	8950	390296,9655	1384010,6990
	8951	390127,8887	1383774,0890
	8952	390116,8000	1383782,0290
	8953	390109,1030	1383770,5140
	8954	390107,1390	1383766,5390
	8955	390104,6860	1383762,9760
	8956	390103,7770	1383762,4910
	8957	390098,6200	1383755,1650
	8958	390074,1650	1383721,5230
	8959	390083,4720	1383668,5950
	8960	390088,6770	1383668,5470
	8961	390106,4820	1383655,3270

Сведения о границах территориальной зоны предприятий и складов V – IV классов вредности (санитарно-защитные зоны – до 100 м) (ПК-1)

Сведения о характерных точках границ объекта	№ точки	Координаты	
		X	Y
	8962	390096,7840	1383641,8690
	8963	390111,5451	1383631,5090
	8964	390124,5830	1383622,3590
	8965	390127,0680	1383620,6150
	8966	390159,2130	1383609,5340
	8967	390165,2175	1383617,9340
	8968	390166,4660	1383619,6810
	8969	390250,2440	1383611,0740
	8970	390258,8313	1383608,4130
	8971	390263,7060	1383606,9020
	8972	390264,4630	1383607,9780
	8973	390337,2546	1383711,4030
	8974	390342,1990	1383718,4280
	8975	390366,5947	1383700,6300
	8976	390360,6610	1383690,9180
	8977	390356,2730	1383684,9280
	8978	390355,7080	1383685,4170
	8979	390340,0530	1383664,4770
	8980	390309,3380	1383617,6080
	8981	390312,3130	1383615,1910
	8982	390305,7460	1383607,3290
	8983	390305,2650	1383607,5920
	8984	390295,5960	1383591,8060
	8985	390294,0230	1383589,2690
	8986	390290,4420	1383583,4220
	8987	390286,2810	1383576,6330
	8988	390285,6240	1383577,0560
	8989	390276,1560	1383563,6320
	8990	390272,6300	1383558,6350
	8991	390271,5860	1383557,1450
	8992	390270,3630	1383555,4150
	8993	390269,0930	1383553,6050
	8994	390264,8260	1383547,5570
	8995	390262,1360	1383543,7390
	8996	390220,4130	1383484,5290
	8997	390196,9110	1383447,3430
	8998	390172,0030	1383409,0180
	8999	390167,9300	1383402,7540
	9000	390165,9290	1383399,6630
	9001	390163,7320	1383401,0060
	9002	390140,7660	1383365,6340
	9003	390138,4600	1383362,0750
	9004	390135,9150	1383350,0920



Сведения о границах территориальной зоны предприятий и складов V – IV классов вредности (санитарно-защитные зоны – до 100 м) (ПК-1)

Сведения о характерных точках границ объекта	№ точки	Координаты	
		X	Y
	9005	390129,1850	1383340,5110
	9006	390127,0610	1383342,0220
	9007	390124,5820	1383337,9590
	9008	390119,6110	1383330,4510
	9009	390102,3350	1383303,5540
	9010	390095,4920	1383306,0360
	9011	390110,6540	1383354,8810
	9012	390112,9350	1383361,5570
	9013	390113,3440	1383386,1870
	9014	390114,0880	1383419,9890
	9015	390115,0560	1383423,8800
	9016	390112,9130	1383424,6400
	9017	390111,8980	1383441,1270
	9018	390112,1320	1383445,4190
	9019	390112,2850	1383448,3830
	9020	390111,0770	1383463,5520
	9021	390112,8370	1383466,3480
	9022	390107,7230	1383470,2430
	9023	390108,5770	1383473,2320
	9024	390106,6640	1383476,7910
	9025	390109,3330	1383481,5140
	9026	390101,9560	1383515,8600
	9027	390099,5870	1383526,9530
	9028	390096,4260	1383543,1810
	9029	390094,9000	1383551,0210
	9030	390094,8270	1383551,4040
	9031	390094,5100	1383553,0390
	9032	390094,3200	1383554,0030
	9033	390093,0280	1383561,5840
	9034	390090,7470	1383583,5500
	9035	390085,1480	1383594,1670
	9036	390084,5820	1383597,3170
	9037	390083,4430	1383603,8250
	9038	390087,4840	1383604,7230
	9039	390087,4360	1383604,9970
	9040	390087,1110	1383606,7200
	9041	390089,9690	1383607,4100
	9042	390089,5240	1383609,4570
	9043	390084,4400	1383632,6820
	9044	390081,1440	1383632,3940
	9045	390078,1760	1383644,6580
	9046	390076,6430	1383644,3950
	9047	390076,4460	1383645,3950

Сведения о границах территориальной зоны предприятий и складов V – IV классов вредности (санитарно-защитные зоны – до 100 м) (ПК-1)

Сведения о характерных точках границ объекта	№ точки	Координаты	
		X	Y
	9048	390076,0770	1383647,3630
	9049	390074,7850	1383654,0310
	9050	390076,6650	1383654,3960
	9051	390074,6650	1383665,7660
	9052	390074,3140	1383667,5430
	9053	390074,2410	1383667,9270
	9054	390074,0740	1383668,7950
	9055	390073,9460	1383669,4410
	9056	390073,8620	1383669,8870
	9057	390065,5430	1383712,9310
	9058	390063,7260	1383733,6520
	8867	390061,4260	1383759,6950
	9059	390126,3200	1383124,7000
	9060	390128,4900	1383134,0200
	9061	390132,2800	1383150,2600
	9062	390134,4900	1383159,7700
	9063	390136,8000	1383169,6400
	9064	390144,5500	1383202,8900
	9065	390149,0100	1383222,0300
	9066	390168,6100	1383235,3100
	9067	390205,7100	1383260,4500
	9068	390216,1700	1383267,5400
	9069	390250,9700	1383291,1200
	9070	390248,8900	1383295,5100
	9071	390245,4600	1383302,7700
	9072	390252,7000	1383316,7200
	9073	390261,9900	1383334,6000
	9074	390266,6690	1383335,7290
	9075	390298,4430	1383343,2990
	9076	390303,8450	1383343,7770
	9077	390304,1700	1383344,8400
	9078	390309,3100	1383346,0900
	9079	390310,2100	1383345,2200
	9080	390310,9910	1383344,4670
	9081	390413,5500	1383368,5800
	9082	390450,4100	1383377,1100
	9083	390450,2130	1383378,1790
	9084	390454,8820	1383379,4600
	9085	390462,6700	1383381,5900
	9086	390463,0800	1383380,5800
	9087	390487,3520	1383388,0080
	9088	390494,1120	1383389,1140
	9089	390512,7340	1383394,0780

Сведения о границах территориальной зоны предприятий и складов V – IV классов вредности (санитарно-защитные зоны – до 100 м) (ПК-1)

Сведения о характерных точках границ объекта	№ точки	Координаты	
		X	Y
	9090	390518,8080	1383394,8810
	9091	390578,5600	1383409,1300
	9092	390581,0100	1383408,4000
	9093	390672,0130	1383440,1810
	9094	390672,0171	1383440,1824
	9095	390672,0200	1383440,3600
	9096	390806,7700	1383486,4800
	9097	390851,0700	1383501,8900
	9098	390851,3061	1383501,7817
	9099	390900,8800	1383515,3100
	9100	390906,3800	1383516,8100
	9101	390915,2900	1383522,0900
	9102	390931,2600	1383527,9100
	9103	390933,5790	1383528,6940
	9104	390938,6100	1383530,3700
	9105	390942,3980	1383531,6430
	9106	390973,7200	1383542,0700
	9107	390989,3100	1383547,3000
	9108	390989,7300	1383547,4400
	9109	390993,5850	1383548,6700
	9110	391004,6600	1383552,1700
	9111	391021,0370	1383557,3460
	9112	391079,7070	1383575,9280
	9113	391078,5300	1383577,8500
	9114	391085,9300	1383580,6100
	9115	391089,0910	1383574,8260
	9116	391089,6800	1383573,8700
	9117	391094,7300	1383565,6700
	9118	391096,0550	1383566,3510
	9119	391105,1110	1383571,0150
	9120	391116,6922	1383575,0080
	9121	391121,0241	1383569,0870
	9122	391124,3918	1383564,6023
	9123	391088,4653	1383456,6670
	9124	391075,1572	1383416,6850
	9125	391041,5744	1383348,4460
	9126	390962,1273	1383241,6660
	9127	391061,7376	1383163,6130
	9128	391055,9100	1383156,1900
	9129	391047,6500	1383145,6600
	9130	391022,5300	1383113,6400
	9131	391021,7800	1383112,6900
	9132	390957,1500	1383030,3000

Сведения о границах территориальной зоны предприятий и складов V – IV классов вредности (санитарно-защитные зоны – до 100 м) (ПК-1)

Сведения о характерных точках границ объекта	№ точки	Координаты	
		X	Y
	9133	390869,9898	1383097,8002
	9134	390857,7713	1383107,2690
	9135	390841,2249	1383085,9590
	9136	390797,4354	1383119,5810
	9137	390781,3075	1383112,4680
	9138	390778,0600	1383127,4000
	9139	390760,0800	1383210,0700
	9140	390716,9200	1383238,9200
	9141	390706,5800	1383257,4600
	9142	390704,9100	1383263,9800
	9143	390702,5000	1383277,8800
	9144	390701,7400	1383282,3300
	9145	390701,3900	1383284,3600
	9146	390673,4800	1383278,9500
	9147	390645,5600	1383273,2400
	9148	390641,4600	1383293,3500
	9149	390535,4300	1383270,0800
	9150	390534,3100	1383274,8700
	9151	390507,0700	1383268,6100
	9152	390452,3400	1383256,0200
	9153	390443,9800	1383254,1100
	9154	390445,3900	1383246,0700
	9155	390446,4900	1383239,4100
	9156	390397,1600	1383228,5800
	9157	390401,8900	1383199,5000
	9158	390403,0100	1383192,5800
	9159	390406,8000	1383169,0200
	9160	390407,8600	1383162,4400
	9161	390410,1100	1383148,4400
	9162	390410,7300	1383143,6300
	9163	390415,3000	1383108,0900
	9164	390424,9500	1383100,4200
	9165	390425,6800	1383101,2500
	9166	390435,8200	1383094,6600
	9167	390437,1100	1383096,1900
	9168	390440,0800	1383093,4800
	9169	390438,8900	1383091,7600
	9170	390485,7500	1383056,1000
	9171	390486,7900	1383056,9100
	9172	390488,9200	1383055,1000
	9173	390487,9200	1383054,8100
	9174	390499,8700	1383045,9200
	9175	390504,5200	1383051,2400

Сведения о границах территориальной зоны предприятий и складов V – IV классов вредности (санитарно-защитные зоны – до 100 м) (ПК-1)

Сведения о характерных точках границ объекта	№ точки	Координаты	
		X	Y
	9176	390501,4500	1383053,0700
	9177	390505,9600	1383058,5600
	9178	390506,1600	1383056,2300
	9179	390511,4100	1383059,5200
	9180	390515,4000	1383056,4000
	9181	390538,1800	1383038,6200
	9182	390544,5500	1383033,6600
	9183	390548,1400	1383033,0800
	9184	390552,5200	1383033,8800
	9185	390566,1532	1383017,5820
	9186	390385,3422	1382931,8750
	9187	390251,5753	1383036,0640
	9188	390238,3892	1383045,7920
	9189	390178,4850	1383090,8980
	9059	390126,3200	1383124,7000
	9190	390160,4847	1378183,4560
	9191	390221,1600	1378260,5700
	9192	390208,0900	1378270,8000
	9193	390306,6920	1378389,9350
	9194	390320,4365	1378406,5437
	9195	390407,7131	1378337,4687
	9196	390395,7600	1378322,4600
	9197	390464,9700	1378267,9200
	9198	390464,5000	1378267,3000
	9199	390385,9400	1378167,9100
	9200	390376,3100	1378155,5500
	9201	390352,6700	1378125,4800
	9202	390319,7500	1378083,6000
	9203	390323,6357	1378080,6443
	9204	390310,9053	1378063,9074
	9205	390192,9750	1378157,6340
	9206	390165,7311	1378179,2860
	9190	390160,4847	1378183,4560
	9207	390346,6500	1375689,5200
	9208	390386,8800	1375709,7900
	9209	390389,3300	1375705,0400
	9210	390394,4300	1375706,6200
	9211	390397,3070	1375736,0610
	9212	390396,5677	1375778,2060
	9213	390460,9794	1375804,5470
	9214	390492,2471	1375811,6730
	9215	390515,5552	1375724,7193
	9216	390515,1800	1375734,9100

Сведения о границах территориальной зоны предприятий и складов V – IV классов вредности (санитарно-защитные зоны – до 100 м) (ПК-1)

Сведения о характерных точках границ объекта	№ точки	Координаты	
		X	Y
	9217	390515,2000	1375739,7400
	9218	390515,5400	1375743,8000
	9219	390516,4400	1375754,1000
	9220	390520,1500	1375764,4200
	9221	390520,8000	1375766,2500
	9222	390525,3864	1375765,2890
	9223	390511,7611	1375816,1200
	9224	390538,4410	1375822,2010
	9225	390574,6300	1375856,4600
	9226	390579,9600	1375859,6700
	9227	390584,7900	1375853,5400
	9228	390589,5600	1375851,4300
	9229	390588,4700	1375847,3000
	9230	390587,8000	1375841,8200
	9231	390584,4000	1375827,8800
	9232	390585,8100	1375827,5200
	9233	390587,9900	1375826,9600
	9234	390584,6400	1375813,2100
	9235	390582,4460	1375813,7430
	9236	390581,0400	1375814,0980
	9237	390569,3530	1375766,9320
	9238	390560,1271	1375734,1100
	9239	390558,7170	1375733,6810
	9240	390557,5400	1375733,3300
	9241	390535,7268	1375726,7129
	9242	390516,5772	1375720,9063
	9243	390508,5100	1375718,4500
	9244	390500,1850	1375714,4120
	9245	390492,5000	1375712,0400
	9246	390488,7800	1375710,8900
	9247	390488,0800	1375710,6800
	9248	390479,0500	1375707,9000
	9249	390478,3700	1375707,6900
	9250	390474,2300	1375706,4200
	9251	390474,2168	1375706,4164
	9252	390474,6200	1375696,0900
	9253	390473,7921	1375695,7750
	9254	390459,3530	1375690,3060
	9255	390458,3790	1375689,9080
	9256	390358,5500	1375652,1300
	9207	390346,6500	1375689,5200
	9257	390389,6100	1375053,2100
	9258	390411,8100	1375103,2800

Сведения о границах территориальной зоны предприятий и складов V – IV классов вредности (санитарно-защитные зоны – до 100 м) (ПК-1)

Сведения о характерных точках границ объекта	№ точки	Координаты	
		X	Y
	9259	390419,1900	1375120,2000
	9260	390424,2106	1375131,7270
	9261	390561,1398	1375076,2420
	9262	390593,3807	1375058,1210
	9263	390627,8373	1375022,2330
	9264	390671,4836	1374911,3969
	9265	390671,3670	1374911,0630
	9266	390647,3296	1374882,4278
	9267	390640,7210	1374888,0160
	9268	390639,0500	1374896,3700
	9269	390640,8000	1374899,6100
	9270	390615,7920	1374907,5730
	9271	390604,0600	1374933,3300
	9272	390595,3800	1374950,5100
	9273	390584,8300	1374952,9100
	9274	390581,3200	1374948,3400
	9275	390546,1400	1374963,4200
	9276	390551,8800	1374977,3100
	9277	390541,1400	1374982,0000
	9278	390536,6100	1374988,6000
	9279	390525,3100	1374993,6800
	9280	390507,1600	1375001,0900
	9281	390506,9800	1375000,2000
	9282	390487,0400	1374955,9300
	9283	390456,1600	1374969,2200
	9284	390449,5300	1374971,7600
	9285	390442,2200	1374975,2000
	9286	390431,0000	1374980,3900
	9287	390430,6600	1374979,7100
	9288	390420,7100	1374984,7600
	9289	390423,4900	1374988,5300
	9290	390418,0900	1374992,7530
	9291	390435,7915	1375016,5689
	9292	390443,2300	1375026,2000
	9293	390435,1331	1375029,9380
	9294	390409,1000	1375041,9500
	9295	390409,8942	1375043,7630
	9296	390409,9030	1375043,7830
	9297	390408,5998	1375044,3590
	9298	390403,8200	1375046,4700
	9299	390398,0500	1375048,6400
	9300	390398,4100	1375049,4200
	9257	390389,6100	1375053,2100

Сведения о границах территориальной зоны предприятий и складов V – IV классов вредности (санитарно-защитные зоны – до 100 м) (ПК-1)

Сведения о характерных точках границ объекта	№ точки	Координаты	
		X	Y
	9301	390522,0021	1375983,1000
	9302	390523,6290	1376013,4500
	9303	390528,6500	1376137,2500
	9304	390586,4000	1376133,4300
	9305	390596,6300	1376132,7000
	9306	390595,7640	1376122,9750
	9307	390595,4690	1376119,5880
	9308	390598,6400	1376119,5700
	9309	390601,4400	1376119,2600
	9310	390601,4200	1376116,3800
	9311	390601,3200	1376115,1900
	9312	390606,3600	1376110,3900
	9313	390617,2400	1376100,0300
	9314	390621,1790	1376099,2390
	9315	390625,6140	1376102,6080
	9316	390627,6070	1376104,1230
	9317	390641,8500	1376103,3000
	9318	390640,9500	1376088,7400
	9319	390640,7000	1376088,7500
	9320	390640,4300	1376084,6600
	9321	390639,4700	1376070,2700
	9322	390638,3900	1376053,9000
	9323	390635,9900	1376013,9200
	9324	390635,7800	1376008,8600
	9325	390636,6000	1376008,8000
	9326	390636,5700	1376008,2400
	9327	390636,4300	1376005,6300
	9328	390637,6900	1376005,4800
	9329	390637,4300	1376001,4300
	9330	390643,4500	1376000,7000
	9331	390643,5700	1375996,9400
	9332	390638,8300	1375996,2100
	9333	390645,9100	1375989,6400
	9334	390654,0900	1375980,4700
	9335	390655,4160	1375978,9870
	9336	390641,8200	1375967,1200
	9337	390612,0000	1375982,6600
	9301	390522,0021	1375983,1000
	9338	390628,0230	1383912,3530
	9339	390636,3270	1383922,5360
	9340	390643,0250	1383931,1870
	9341	390646,7110	1383935,9350
	9342	390648,8130	1383938,6650



Сведения о границах территориальной зоны предприятий и складов V – IV классов вредности (санитарно-защитные зоны – до 100 м) (ПК-1)

Сведения о характерных точках границ объекта	№ точки	Координаты	
		X	Y
	9343	390650,5870	1383940,9500
	9344	390651,2590	1383941,8260
	9345	390651,8140	1383942,5310
	9346	390653,9200	1383945,2610
	9347	390655,7410	1383947,6010
	9348	390659,4060	1383952,3380
	9349	390661,7450	1383955,3640
	9350	390663,0670	1383957,0760
	9351	390666,1870	1383961,1090
	9352	390668,5090	1383959,3460
	9353	390672,1700	1383956,5280
	9354	390673,4690	1383955,5390
	9355	390675,0860	1383954,3060
	9356	390677,7000	1383957,8790
	9357	390679,2650	1383960,0070
	9358	390679,8240	1383960,7660
	9359	390680,5430	1383961,7330
	9360	390687,4520	1383971,1760
	9361	390690,6100	1383975,4800
	9362	390698,3900	1383986,0900
	9363	390701,9489	1383990,9450
	9364	390790,0716	1383967,7530
	9365	390879,6047	1383902,8800
	9366	390957,5511	1383792,5250
	9367	391080,7468	1383624,1390
	9368	391064,1900	1383617,2500
	9369	391079,6000	1383594,7200
	9370	391075,0600	1383593,3500
	9371	391058,2050	1383588,2620
	9372	391051,9050	1383589,7620
	9373	391047,3830	1383587,0970
	9374	391042,8020	1383585,7870
	9375	391033,4800	1383586,3270
	9376	391032,4320	1383585,6520
	9377	391027,3700	1383588,1230
	9378	391026,5450	1383584,8530
	9379	391019,2990	1383583,1480
	9380	391009,3200	1383583,2790
	9381	391002,2790	1383585,1740
	9382	391001,0710	1383582,9180
	9383	390993,3880	1383585,4480
	9384	390990,0340	1383585,3960
	9385	390986,0220	1383585,3340

Сведения о границах территориальной зоны предприятий и складов V – IV классов вредности (санитарно-защитные зоны – до 100 м) (ПК-1)

Сведения о характерных точках границ объекта	№ точки	Координаты	
		X	Y
	9386	390977,9560	1383585,2100
	9387	390934,1010	1383596,6240
	9388	390923,6220	1383602,7600
	9389	390913,5520	1383604,6980
	9390	390910,0180	1383606,4930
	9391	390898,3240	1383612,5090
	9392	390895,0280	1383615,7900
	9393	390888,9870	1383618,2320
	9394	390877,8290	1383623,8860
	9395	390872,4780	1383627,1160
	9396	390871,8070	1383628,4150
	9397	390872,4340	1383630,6890
	9398	390859,5680	1383637,2630
	9399	390861,7360	1383641,8550
	9400	390835,5510	1383661,4550
	9401	390835,7960	1383661,8020
	9402	390832,1380	1383665,1160
	9403	390833,0070	1383665,9050
	9404	390819,5310	1383678,8660
	9405	390818,8200	1383679,5770
	9406	390809,2930	1383690,5020
	9407	390809,8660	1383690,9400
	9408	390809,8000	1383691,0460
	9409	390809,1870	1383691,8520
	9410	390802,7600	1383700,3820
	9411	390772,1470	1383734,2950
	9412	390768,9680	1383731,4040
	9413	390756,6310	1383746,0990
	9414	390759,9410	1383748,8360
	9415	390724,4930	1383794,4280
	9416	390675,6630	1383862,9170
	9417	390672,0970	1383867,7640
	9418	390664,4210	1383878,7000
	9419	390659,7960	1383883,1310
	9420	390657,3110	1383885,5070
	9421	390656,9130	1383885,8940
	9422	390648,5030	1383893,9160
	9423	390635,9840	1383905,6620
	9424	390632,8410	1383908,3050
	9425	390629,7900	1383910,8630
	9338	390628,0230	1383912,3530
	9426	390638,1474	1374741,0410
	9427	390640,7980	1374747,5490

Сведения о границах территориальной зоны предприятий и складов V – IV классов вредности (санитарно-защитные зоны – до 100 м) (ПК-1)

Сведения о характерных точках границ объекта	№ точки	Координаты	
		X	Y
	9428	390645,2100	1374758,3900
	9429	390643,2800	1374759,8200
	9430	390644,9534	1374763,5188
	9431	390667,7970	1374814,0120
	9432	390672,0770	1374824,3610
	9433	390661,1180	1374828,8090
	9434	390642,7732	1374836,7840
	9435	390674,5140	1374877,1190
	9436	390678,5100	1374875,0900
	9437	390680,6930	1374879,3910
	9438	390686,6763	1374891,1765
	9439	390731,0658	1374869,8370
	9440	390725,2630	1374855,8120
	9441	390706,4200	1374810,2600
	9442	390703,8687	1374804,0996
	9443	390720,5600	1374797,7700
	9444	390719,4364	1374795,1760
	9445	390717,6712	1374791,1195
	9446	390760,8830	1374772,3550
	9447	390785,5975	1374761,6230
	9448	390764,3541	1374716,0700
	9449	390775,9201	1374682,2300
	9450	390767,0050	1374686,0730
	9451	390749,1960	1374693,7520
	9452	390742,0100	1374696,8960
	9453	390736,0080	1374699,5220
	9454	390683,3530	1374721,6600
	9455	390666,1400	1374729,0200
	9456	390647,4400	1374737,0300
	9426	390638,1474	1374741,0410
	9457	390638,8835	1375300,8550
	9458	390645,8530	1375311,4710
	9459	390646,6982	1375310,8480
	9460	390646,7286	1375310,9000
	9461	390726,4219	1375252,1320
	9462	390748,9496	1375235,5400
	9463	390784,8040	1375235,7810
	9464	390772,8208	1375201,4790
	9465	390711,7274	1375228,4850
	9466	390677,8379	1375267,6850
	9467	390650,8147	1375289,4880
	9457	390638,8835	1375300,8550
	9468	390703,0200	1378280,3600

Сведения о границах территориальной зоны предприятий и складов V – IV классов вредности (санитарно-защитные зоны – до 100 м) (ПК-1)

Сведения о характерных точках границ объекта	№ точки	Координаты	
		X	Y
	9469	390729,6800	1378315,1800
	9470	390749,6600	1378323,2000
	9471	390749,6700	1378323,2000
	9472	390840,5100	1378359,7100
	9473	390859,0400	1378386,0500
	9474	390867,1225	1378379,5070
	9475	390869,7500	1378377,3800
	9476	390942,4500	1378318,3700
	9477	390956,4100	1378306,9300
	9478	390988,5900	1378280,7500
	9479	390980,9500	1378271,1800
	9480	390978,5000	1378273,0100
	9481	390974,3600	1378267,9600
	9482	390986,0700	1378258,0800
	9483	390984,2700	1378255,7500
	9484	390989,4900	1378251,6600
	9485	390997,9200	1378262,1400
	9486	391001,2700	1378266,2900
	9487	391003,4100	1378268,9600
	9488	391012,1300	1378261,7500
	9489	391004,1900	1378251,8600
	9490	391008,5100	1378248,2900
	9491	391018,3800	1378240,1200
	9492	391019,4700	1378239,2500
	9493	390989,6800	1378200,7200
	9494	390981,7100	1378190,5000
	9495	390980,5900	1378191,4300
	9496	390979,1300	1378192,5600
	9497	390973,3400	1378185,5300
	9498	390970,0100	1378181,4600
	9499	390970,0000	1378181,4500
	9500	390968,4600	1378179,5900
	9501	390967,9700	1378179,0100
	9502	390953,5900	1378190,6100
	9503	390951,9088	1378194,9650
	9504	390950,8300	1378197,7600
	9505	390944,3900	1378203,3000
	9506	390918,4700	1378227,6500
	9507	390894,2100	1378249,3800
	9508	390877,1900	1378265,3000
	9509	390860,3200	1378278,9900
	9510	390860,8200	1378279,8200
	9511	390846,5700	1378292,8300

Сведения о границах территориальной зоны предприятий и складов V – IV классов вредности (санитарно-защитные зоны – до 100 м) (ПК-1)

Сведения о характерных точках границ объекта	№ точки	Координаты	
		X	Y
	9512	390846,4300	1378292,9500
	9513	390846,4300	1378292,9600
	9514	390833,2800	1378279,0400
	9515	390833,2700	1378279,0300
	9516	390831,7700	1378277,4700
	9517	390819,3000	1378289,5900
	9518	390800,6000	1378269,6600
	9519	390780,0100	1378285,8400
	9520	390778,2300	1378283,8200
	9521	390774,2900	1378286,8800
	9522	390772,9400	1378287,9400
	9523	390749,6400	1378259,8600
	9524	390743,7700	1378254,5500
	9525	390734,8600	1378255,0200
	9468	390703,0200	1378280,3600
	9526	390723,3568	1384001,6080
	9527	390729,5990	1384010,4060
	9528	390735,9540	1384019,3710
	9529	390736,7090	1384020,4400
	9530	390740,9100	1384026,3570
	9531	390725,3540	1384036,2920
	9532	390723,4190	1384037,5330
	9533	390726,8980	1384042,3000
	9534	390731,8730	1384049,1440
	9535	390733,0520	1384050,7710
	9536	390742,0560	1384063,1450
	9537	390750,3600	1384057,1810
	9538	390774,1650	1384088,7830
	9539	390744,7790	1384109,9780
	9540	390728,2410	1384121,8950
	9541	390727,2880	1384122,5780
	9542	390762,9380	1384173,0760
	9543	390763,3320	1384173,6340
	9544	390764,8510	1384175,7910
	9545	390806,9500	1384235,5530
	9546	390813,7970	1384245,2870
	9547	390812,0373	1384246,5440
	9548	390811,4250	1384246,9810
	9549	390871,0360	1384204,8530
	9550	390908,6970	1384256,2520
	9551	390912,4490	1384261,5040
	9552	390935,5760	1384296,0220
	9553	390964,0592	1384336,4270

Сведения о границах территориальной зоны предприятий и складов V – IV классов вредности (санитарно-защитные зоны – до 100 м) (ПК-1)

Сведения о характерных точках границ объекта	№ точки	Координаты	
		X	Y
	9554	390993,9287	1384378,7990
	9555	391001,6700	1384389,7800
	9556	391065,4830	1384479,7820
	9557	391123,9450	1384561,0560
	9558	391175,1510	1384631,5380
	9559	391168,6830	1384636,9320
	9560	391150,8780	1384648,8310
	9561	391150,0610	1384647,7220
	9562	391146,7830	1384649,8420
	9563	391147,4330	1384651,0800
	9564	391135,6940	1384658,3980
	9565	391127,6240	1384647,0460
	9566	391115,8780	1384630,1870
	9567	391107,2130	1384616,7370
	9568	391105,2350	1384617,8540
	9569	391102,5890	1384614,1450
	9570	391104,2750	1384612,9190
	9571	391096,8620	1384602,6950
	9572	391095,4420	1384603,5020
	9573	391089,9270	1384595,4570
	9574	391091,7410	1384594,0230
	9575	391085,0320	1384584,7080
	9576	391083,1310	1384585,7410
	9577	391067,1140	1384562,2130
	9578	391068,5420	1384560,8410
	9579	391066,4940	1384557,6540
	9580	391064,4540	1384558,2240
	9581	391045,6670	1384531,5170
	9582	391013,4300	1384486,3000
	9583	391002,9770	1384494,8340
	9584	391001,7580	1384493,5460
	9585	390994,2710	1384498,5790
	9586	390994,2711	1384498,5790
	9587	391000,9800	1384508,6710
	9588	390997,3080	1384511,2370
	9589	390996,6990	1384511,6530
	9590	391007,1230	1384525,9650
	9591	391018,1750	1384540,7470
	9592	391024,1790	1384535,7070
	9593	391029,2200	1384542,1310
	9594	391032,0450	1384549,9350
	9595	391051,5070	1384577,1820
	9596	391088,6200	1384629,1470

Сведения о границах территориальной зоны предприятий и складов V – IV классов вредности (санитарно-защитные зоны – до 100 м) (ПК-1)

Сведения о характерных точках границ объекта	№ точки	Координаты	
		X	Y
	9597	391091,9160	1384633,7750
	9598	391129,6860	1384686,8530
	9599	391154,1630	1384721,2950
	9600	391156,7690	1384719,1670
	9601	391159,5030	1384716,9950
	9602	391166,3100	1384725,3830
	9603	391167,4970	1384726,9300
	9604	391173,7310	1384734,9490
	9605	391187,2610	1384754,1670
	9606	391195,2080	1384765,4740
	9607	391196,3790	1384767,1280
	9608	391220,7790	1384801,8100
	9609	391221,9220	1384803,4310
	9610	391275,1500	1384879,0880
	9611	391277,4600	1384882,3660
	9612	391283,2240	1384890,5630
	9613	391281,8660	1384891,3740
	9614	391289,9870	1384902,9440
	9615	391291,2790	1384902,0170
	9616	391297,5860	1384910,9820
	9617	391300,3570	1384914,6900
	9618	391301,0980	1384914,1210
	9619	391302,7000	1384912,8830
	9620	391319,3730	1384936,0420
	9621	391340,4590	1384965,1330
	9622	391340,7770	1384965,4690
	9623	391342,1420	1384966,9470
	9624	391343,3060	1384968,1990
	9625	391378,8060	1385018,7660
	9626	391408,9150	1385060,8290
	9627	391426,4350	1385085,3020
	9628	391427,9680	1385087,4630
	9629	391559,6130	1385272,9850
	9630	391559,9160	1385273,4010
	9631	391560,7770	1385274,6160
	9632	391563,1930	1385278,0180
	9633	391739,3060	1385526,1890
	9634	391800,0050	1385611,6210
	9635	391831,9320	1385656,9250
	9636	391873,7460	1385714,5040
	9637	391876,2540	1385717,9560
	9638	391896,8180	1385746,2620
	9639	391900,7230	1385751,3250

Сведения о границах территориальной зоны предприятий и складов V – IV классов вредности (санитарно-защитные зоны – до 100 м) (ПК-1)

Сведения о характерных точках границ объекта	№ точки	Координаты	
		X	Y
	9640	391903,7460	1385756,5330
	9641	391910,8370	1385766,5200
	9642	391970,7300	1385850,6700
	9643	391985,7570	1385871,7820
	9644	391988,8741	1385876,0520
	9645	392046,3138	1385838,6390
	9646	391666,0450	1385298,1330
	9647	391551,4966	1385141,9750
	9648	391454,5926	1384986,3420
	9649	391417,9497	1384932,5950
	9650	391381,2529	1384880,9840
	9651	391379,4662	1384878,4780
	9652	391379,4945	1384878,5090
	9653	391508,1714	1384789,3770
	9654	391495,8250	1384773,1390
	9655	391506,5094	1384765,3890
	9656	391507,1470	1384764,9270
	9657	391500,2952	1384754,4530
	9658	391498,3980	1384751,5530
	9659	391505,6070	1384745,9180
	9660	391529,4340	1384730,0360
	9661	391530,4600	1384731,4420
	9662	391532,1320	1384730,2190
	9663	391537,5700	1384726,2260
	9664	391539,0711	1384726,1420
	9665	391540,5710	1384726,0580
	9666	391541,6208	1384724,2800
	9667	391542,5630	1384722,6850
	9668	391557,3710	1384712,3630
	9669	391564,1333	1384707,8440
	9670	391573,1760	1384701,8000
	9671	391573,9210	1384701,3000
	9672	391571,8220	1384696,4200
	9673	391584,9730	1384690,6600
	9674	391596,1987	1384685,8680
	9675	391521,6391	1384506,8710
	9676	391252,3375	1384696,6440
	9677	391033,7816	1384396,0460
	9678	390975,7270	1384297,0800
	9679	390957,5052	1384254,8020
	9680	390955,7018	1384246,1330
	9681	390959,1100	1384243,7200
	9682	390953,5735	1384235,9000



Сведения о границах территориальной зоны предприятий и складов V – IV классов вредности (санитарно-защитные зоны – до 100 м) (ПК-1)

Сведения о характерных точках границ объекта	№ точки	Координаты	
		X	Y
	9683	390950,4086	1384220,6850
	9684	390953,4000	1384213,3000
	9685	390947,8000	1384205,0100
	9686	390947,2284	1384205,3960
	9687	390944,6186	1384192,8490
	9688	390951,6993	1383929,5450
	9689	390896,1069	1383911,4220
	9690	390795,2212	1383982,5290
	9526	390723,3568	1384001,6080
	9691	390774,4785	1379894,8980
	9692	390836,1709	1379973,1175
	9693	390851,6300	1379959,8900
	9694	390875,3000	1379939,5600
	9695	390883,3400	1379932,5900
	9696	390888,8600	1379927,8100
	9697	390899,0400	1379919,3000
	9698	390902,1400	1379916,7000
	9699	390907,4800	1379912,2400
	9700	390908,3900	1379911,4800
	9701	390919,0100	1379902,5900
	9702	390920,0900	1379901,6600
	9703	390956,6500	1379870,8800
	9704	390971,1300	1379858,9100
	9705	390974,9700	1379862,2100
	9706	391000,8400	1379840,2400
	9707	391046,8100	1379802,2800
	9708	391050,3300	1379799,0700
	9709	391046,6600	1379795,4800
	9710	391096,1400	1379754,1800
	9711	391096,4700	1379754,6000
	9712	391097,2100	1379755,5500
	9713	391101,4100	1379760,9800
	9714	391111,6700	1379753,1100
	9715	391159,4200	1379716,4700
	9716	391162,2200	1379716,4200
	9717	391179,4200	1379735,8700
	9718	391197,4848	1379719,8800
	9719	391182,6511	1379701,1330
	9720	391177,3265	1379695,0900
	9721	391178,2118	1379694,3830
	9722	391183,4321	1379690,2150
	9723	391177,8771	1379683,2050
	9724	391204,3712	1379660,3400

Сведения о границах территориальной зоны предприятий и складов V – IV классов вредности (санитарно-защитные зоны – до 100 м) (ПК-1)

Сведения о характерных точках границ объекта	№ точки	Координаты	
		X	Y
	9725	391288,8764	1379756,6170
	9726	391263,1000	1379781,7117
	9727	391265,4100	1379783,9400
	9728	391266,6000	1379784,8700
	9729	391264,1300	1379786,5500
	9730	391265,9600	1379789,3600
	9731	391258,5300	1379796,0500
	9732	391264,7910	1379805,1860
	9733	391283,7090	1379824,8850
	9734	391291,3027	1379830,8320
	9735	391294,2600	1379833,1500
	9736	391303,4500	1379825,3200
	9737	391304,5200	1379824,2800
	9738	391317,3200	1379837,5800
	9739	391320,1070	1379840,4750
	9740	391322,1900	1379842,6300
	9741	391322,9170	1379844,8740
	9742	391329,9660	1379851,4800
	9743	391360,7700	1379882,8100
	9744	391383,7300	1379906,0580
	9745	391403,2881	1379925,8591
	9746	391491,8047	1379852,1561
	9747	391482,9600	1379841,9600
	9748	391464,3400	1379820,2700
	9749	391460,3300	1379815,7100
	9750	391459,7200	1379815,0100
	9751	391456,5000	1379811,3500
	9752	391448,0400	1379800,9100
	9753	391459,4500	1379790,8500
	9754	391464,2400	1379796,7800
	9755	391469,2790	1379792,4110
	9756	391470,6840	1379791,3090
	9757	391475,9977	1379787,1250
	9758	391466,7436	1379775,3848
	9759	391466,5200	1379775,5700
	9760	391465,2800	1379774,0900
	9761	391465,5480	1379773,8680
	9762	391413,3854	1379707,6920
	9763	391407,3328	1379712,3000
	9764	391260,3696	1379529,6150
	9691	390774,4785	1379894,8980
	9765	390790,7020	1375193,5741
	9766	390805,7369	1375235,9210

Сведения о границах территориальной зоны предприятий и складов V – IV классов вредности (санитарно-защитные зоны – до 100 м) (ПК-1)

Сведения о характерных точках границ объекта	№ точки	Координаты	
		X	Y
	9767	390866,0462	1375236,3270
	9768	390993,2791	1375187,8130
	9769	390995,2465	1375194,0980
	9770	391001,0222	1375215,3059
	9771	390998,0200	1375219,9000
	9772	391000,4300	1375220,6500
	9773	391001,3300	1375219,9430
	9774	391002,2944	1375219,9770
	9775	391008,9221	1375244,3130
	9776	391074,6113	1375248,4810
	9777	391077,3700	1375260,8300
	9778	391088,4800	1375261,7500
	9779	391090,0300	1375261,8900
	9780	391101,3200	1375257,7400
	9781	391100,6900	1375256,0200
	9782	391099,7100	1375253,3000
	9783	391099,4400	1375252,5300
	9784	391098,2400	1375249,7700
	9785	391097,2819	1375248,1201
	9786	391102,9602	1375246,5180
	9787	391106,1400	1375255,1700
	9788	391118,6000	1375249,2300
	9789	391114,5200	1375246,2000
	9790	391112,6400	1375244,4700
	9791	391112,6300	1375243,7200
	9792	391114,8100	1375245,7800
	9793	391116,4700	1375246,6500
	9794	391118,9000	1375247,9200
	9795	391123,1900	1375247,9000
	9796	391130,0800	1375247,6000
	9797	391134,4750	1375247,3220
	9798	391139,2300	1375246,4300
	9799	391140,6200	1375245,8400
	9800	391141,3150	1375245,3470
	9801	391146,6000	1375241,5900
	9802	391148,2790	1375240,4420
	9803	391150,2344	1375243,3430
	9804	391148,2800	1375240,4400
	9805	391130,5800	1375214,1900
	9806	391120,6100	1375215,7900
	9807	391117,7000	1375206,3500
	9808	391117,3500	1375205,5400
	9809	391118,9900	1375205,2100

Сведения о границах территориальной зоны предприятий и складов V – IV классов вредности (санитарно-защитные зоны – до 100 м) (ПК-1)

Сведения о характерных точках границ объекта	№ точки	Координаты	
		X	Y
	9810	391133,5000	1375202,0400
	9811	391154,0500	1375204,9100
	9812	391155,1700	1375204,9700
	9813	391166,7000	1375205,6100
	9814	391169,1100	1375207,2200
	9815	391184,7700	1375200,4800
	9816	391188,0500	1375202,0400
	9817	391197,8300	1375195,5200
	9818	391201,5370	1375199,7730
	9819	391202,9100	1375206,1700
	9820	391202,5510	1375206,1570
	9821	391203,3600	1375208,1700
	9822	391203,8430	1375210,3220
	9823	391206,1605	1375215,0730
	9824	391210,4661	1375213,8194
	9825	391209,0000	1375211,7900
	9826	391208,6900	1375211,0000
	9827	391211,5500	1375207,0900
	9828	391210,9100	1375206,5200
	9829	391209,4800	1375204,8800
	9830	391211,8228	1375201,5140
	9831	391211,4200	1375201,2100
	9832	391216,0500	1375194,8200
	9833	391215,3300	1375194,2500
	9834	391216,9100	1375191,9100
	9835	391219,5200	1375190,5000
	9836	391220,4900	1375190,8900
	9837	391224,0900	1375190,8500
	9838	391230,2200	1375193,4700
	9839	391231,9666	1375194,3469
	9840	391234,2600	1375189,1000
	9841	391223,4600	1375184,9000
	9842	391222,1600	1375184,3000
	9843	391226,1641	1375176,0650
	9844	391226,4311	1375175,3435
	9845	391227,0000	1375174,3600
	9846	391246,1600	1375182,0000
	9847	391248,1700	1375176,7700
	9848	391249,4300	1375173,1800
	9849	391250,0700	1375173,4400
	9850	391251,6800	1375169,5100
	9851	391250,4800	1375160,0900
	9852	391251,3200	1375158,9500

Сведения о границах территориальной зоны предприятий и складов V – IV классов вредности (санитарно-защитные зоны – до 100 м) (ПК-1)

Сведения о характерных точках границ объекта	№ точки	Координаты	
		X	Y
	9853	391252,4700	1375159,7900
	9854	391251,6200	1375160,9400
	9855	391254,5100	1375162,5700
	9856	391263,5900	1375147,6900
	9857	391250,5820	1375140,6800
	9858	391244,1608	1375137,2230
	9859	391247,5756	1375130,2290
	9860	391222,5386	1375111,9220
	9861	391207,4755	1375078,6790
	9862	391299,2634	1375035,0840
	9863	391292,0353	1375025,5664
	9864	391292,0300	1375025,5700
	9865	391279,1600	1375032,5100
	9866	391272,0300	1375031,7800
	9867	391259,7094	1375022,1107
	9868	391252,6700	1375029,8300
	9869	391250,5700	1375027,8000
	9870	391244,2193	1375032,0610
	9871	391235,9963	1375022,1700
	9872	391228,2440	1375026,5880
	9873	391228,9316	1375027,8560
	9874	391211,5379	1375035,9120
	9875	391202,8830	1375038,4400
	9876	391190,8332	1375044,4080
	9877	391171,6286	1375046,5720
	9878	391147,6211	1375054,3360
	9879	391144,9836	1375056,8260
	9880	391134,7555	1375060,7860
	9881	391133,6499	1375062,5230
	9882	391119,2486	1375066,0240
	9883	391111,9440	1375069,4180
	9884	391105,0787	1375078,1250
	9885	391090,4084	1375091,1730
	9886	391083,1333	1375096,5490
	9887	391072,8826	1375102,4380
	9888	391068,9983	1375110,9970
	9889	391057,7081	1375123,0550
	9890	391052,1585	1375123,8250
	9891	391026,5300	1375143,4100
	9892	391027,4400	1375145,0900
	9893	391011,5700	1375145,3800
	9894	391012,0285	1375147,7780
	9895	390996,4018	1375157,8680

Сведения о границах территориальной зоны предприятий и складов V – IV классов вредности (санитарно-защитные зоны – до 100 м) (ПК-1)

Сведения о характерных точках границ объекта	№ точки	Координаты	
		X	Y
	9896	390992,7638	1375162,2500
	9897	390992,8370	1375163,7090
	9898	390987,9415	1375166,5460
	9899	390981,4909	1375168,5720
	9900	390980,7538	1375167,4360
	9901	390973,3293	1375171,5910
	9902	390967,6200	1375173,6600
	9903	390965,1700	1375175,5500
	9904	390961,3200	1375177,1100
	9905	390957,9100	1375174,5200
	9906	390952,6900	1375174,2200
	9907	390941,3000	1375177,8400
	9908	390935,6708	1375179,5290
	9909	390925,2400	1375177,9400
	9910	390923,4500	1375175,7300
	9911	390915,8000	1375177,7500
	9912	390911,9700	1375177,6600
	9913	390903,3900	1375172,7100
	9914	390877,7600	1375180,5200
	9915	390876,8100	1375180,8100
	9916	390857,5500	1375186,3700
	9917	390857,6300	1375187,5000
	9918	390849,4800	1375194,5400
	9919	390843,9500	1375197,3300
	9920	390833,5600	1375198,6000
	9921	390820,3694	1375201,3800
	9922	390801,2539	1375188,8360
	9923	390790,8370	1375193,5150
	9765	390790,7020	1375193,5741
	9924	390840,6200	1382138,1100
	9925	390874,7100	1382181,2000
	9926	390879,4000	1382187,1800
	9927	390880,5600	1382188,2500
	9928	390962,5200	1382124,2200
	9929	390959,7000	1382121,1300
	9930	390955,2500	1382115,8400
	9931	390944,1000	1382103,8200
	9932	390938,4600	1382097,9100
	9933	390934,9000	1382094,0400
	9934	390932,1400	1382095,7900
	9935	390927,2870	1382098,8060
	9936	390926,7800	1382099,0900
	9937	390919,1140	1382088,5280

Сведения о границах территориальной зоны предприятий и складов V – IV классов вредности (санитарно-защитные зоны – до 100 м) (ПК-1)

Сведения о характерных точках границ объекта	№ точки	Координаты	
		X	Y
	9938	390914,0150	1382082,3890
	9939	390913,4020	1382081,3410
	9940	390912,5550	1382079,9250
	9941	390907,6170	1382074,7240
	9942	390887,2300	1382090,8500
	9943	390892,0821	1382096,9867
	9944	390892,0300	1382097,0300
	9945	390885,7500	1382102,1000
	9946	390845,2100	1382133,7900
	9924	390840,6200	1382138,1100
	9947	390968,9806	1383827,9610
	9948	390969,8105	1383826,6960
	9949	391080,1310	1384052,0040
	9950	391121,1086	1384052,1910
	9951	391292,7257	1383974,1310
	9952	391144,9747	1383630,7270
	9953	391143,9870	1383630,8170
	9954	391140,1290	1383631,1780
	9955	391137,5050	1383631,4120
	9956	391136,0480	1383631,7300
	9957	391127,3853	1383633,5380
	9958	391124,3320	1383634,1750
	9959	391123,9920	1383634,3060
	9960	391117,7140	1383636,7740
	9961	391114,0860	1383638,1940
	9962	391112,2140	1383638,9350
	9963	391104,4610	1383641,9790
	9964	391095,8800	1383647,2900
	9965	391083,2580	1383658,3090
	9966	391075,2100	1383669,7630
	9967	391068,2680	1383681,0260
	9968	391063,8400	1383689,8920
	9969	391058,5080	1383718,5810
	9970	391057,4600	1383732,8780
	9971	391061,3660	1383749,0040
	9972	391125,7040	1383896,2890
	9973	391126,5290	1383898,1870
	9974	391170,9280	1383999,7960
	9975	391169,9680	1384000,2010
	9976	391168,1320	1384001,0000
	9977	391165,3580	1384002,2050
	9978	391156,6780	1383982,2350
	9979	391155,8710	1383980,3780

Сведения о границах территориальной зоны предприятий и складов V – IV классов вредности (санитарно-защитные зоны – до 100 м) (ПК-1)

Сведения о характерных точках границ объекта	№ точки	Координаты	
		X	Y
	9980	391121,4990	1383901,3150
	9981	391120,6960	1383899,4680
	9982	391056,0770	1383750,8330
	9983	391052,3980	1383734,2540
	9984	391051,5290	1383724,7750
	9985	391053,3650	1383709,1790
	9986	391059,5950	1383684,5670
	9987	391063,5160	1383675,4420
	9988	391069,2680	1383665,9300
	9989	391078,5060	1383653,8410
	9990	391099,5520	1383631,9630
	9991	391096,5440	1383630,7080
	9992	391094,7527	1383629,9660
	9993	390969,7230	1383799,4510
	9947	390968,9806	1383827,9610
	9994	391136,6250	1383573,2070
	9995	391140,8853	1383583,1130
	9996	391144,7280	1383584,3850
	9997	391151,7180	1383586,7030
	9998	391152,9110	1383587,0860
	9999	391162,4340	1383590,2440
	10000	391173,8590	1383594,0250
	10001	391173,2160	1383595,8350
	10002	391174,2420	1383596,2110
	10003	391179,2390	1383598,0070
	10004	391180,5750	1383594,2840
	10005	391184,7060	1383583,8530
	10006	391186,6630	1383584,5720
	10007	391187,6010	1383584,9220
	10008	391187,8050	1383584,9880
	10009	391204,4306	1383591,0500
	10010	391204,4310	1383591,0500
	10011	391292,6440	1383640,2520
	10012	391293,7940	1383640,0260
	10013	391299,4080	1383642,0300
	10014	391296,5060	1383651,0380
	10015	391353,1580	1383670,9850
	10016	391356,1730	1383672,0370
	10017	391385,9420	1383681,8840
	10018	391393,1730	1383672,6680
	10019	391395,4100	1383669,4850
	10020	391400,7350	1383671,2850
	10021	391505,3740	1383705,7000



Сведения о границах территориальной зоны предприятий и складов V – IV классов вредности (санитарно-защитные зоны – до 100 м) (ПК-1)

Сведения о характерных точках границ объекта	№ точки	Координаты	
		X	Y
	10022	391524,1090	1383711,8650
	10023	391531,0590	1383714,0080
	10024	391534,1870	1383714,9200
	10025	391766,6920	1383782,7880
	10026	391775,0386	1383756,9880
	10027	391437,8361	1383649,0400
	10028	391439,9910	1383614,0520
	10029	391409,0320	1383599,1390
	10030	391403,0240	1383594,4780
	10031	391372,9950	1383572,6620
	10032	391388,6720	1383535,0700
	10033	391389,1030	1383534,8730
	10034	391393,2350	1383525,4200
	10035	391398,9140	1383516,8820
	10036	391402,1480	1383512,0170
	10037	391408,7258	1383507,2220
	10038	391387,8847	1383476,4160
	10039	391362,7967	1383443,1050
	10040	391356,1650	1383443,1560
	10041	391340,8060	1383443,2840
	10042	391317,9455	1383443,4530
	10043	391317,9386	1383443,4480
	10044	391298,8090	1383443,5940
	10045	391273,3910	1383443,5790
	10046	391270,1282	1383443,7750
	10047	391266,6490	1383443,9920
	10048	391262,9040	1383444,6890
	10049	391256,7100	1383445,9880
	10050	391256,5901	1383461,4230
	10051	391256,5790	1383461,4280
	10052	391256,5280	1383462,6470
	10053	391252,8780	1383465,1510
	10054	391251,2460	1383463,8770
	10055	391246,2450	1383464,6540
	10056	391245,2420	1383463,3550
	10057	391236,2656	1383472,1160
	10058	391235,5318	1383472,3530
	10059	391219,0254	1383463,5830
	9994	391136,6250	1383573,2070
	10060	391161,1680	1383630,2750
	10061	391431,5112	1384258,8860
	10062	391441,8850	1384254,8870
	10063	391482,4080	1384238,7870

Сведения о границах территориальной зоны предприятий и складов V – IV классов вредности (санитарно-защитные зоны – до 100 м) (ПК-1)

Сведения о характерных точках границ объекта	№ точки	Координаты	
		X	Y
	10064	391493,2770	1384262,0410
	10065	391603,3470	1384227,1320
	10066	391624,0240	1384162,9980
	10067	391627,3640	1384153,2490
	10068	391620,6220	1384151,0520
	10069	391623,0570	1384150,0190
	10070	391628,1780	1384134,8130
	10071	391627,4990	1384132,1990
	10072	391627,9220	1384130,0130
	10073	391632,9097	1384117,8810
	10074	391924,3952	1384213,7120
	10075	391939,2295	1384218,5890
	10076	392080,8483	1384269,4500
	10077	392090,5755	1384272,9440
	10078	392087,4037	1384284,2320
	10079	392076,3180	1384319,4990
	10080	392073,6600	1384335,8730
	10081	392072,1200	1384335,6500
	10082	392068,0324	1384361,4200
	10083	392079,9000	1384363,1400
	10084	392152,0300	1384373,5600
	10085	392147,9727	1384442,3850
	10086	392206,9471	1384444,8580
	10087	392214,5529	1384348,3030
	10088	392213,8200	1384348,2460
	10089	392214,3930	1384343,2500
	10090	392213,0320	1384341,4870
	10091	392216,4340	1384321,4370
	10092	392216,6661	1384321,4740
	10093	392217,5489	1384310,2670
	10094	392219,0616	1384296,2530
	10095	392343,8221	1384315,5090
	10096	392344,1829	1384309,7090
	10097	392424,6641	1384080,0800
	10098	392424,6260	1384080,0700
	10099	392420,3520	1384078,9820
	10100	392418,0010	1384078,3760
	10101	392414,0890	1384077,3800
	10102	392372,8730	1384066,8610
	10103	392370,5000	1384066,2550
	10104	392276,2280	1384042,1980
	10105	392276,8080	1384039,3910
	10106	392270,6220	1384040,2520

Сведения о границах территориальной зоны предприятий и складов V – IV классов вредности (санитарно-защитные зоны – до 100 м) (ПК-1)

Сведения о характерных точках границ объекта	№ точки	Координаты	
		X	Y
	10107	392268,8550	1384039,8540
	10108	392266,9350	1384039,4310
	10109	392265,1830	1384035,3760
	10110	392262,0840	1384036,5040
	10111	392262,3400	1384035,2010
	10112	392262,0400	1384034,3100
	10113	392262,0260	1384032,1860
	10114	392262,0150	1384030,8280
	10115	392251,1010	1384029,2690
	10116	392241,5420	1384027,9010
	10117	392209,8380	1384023,3670
	10118	392190,3540	1384020,3520
	10119	392183,8060	1384019,4030
	10120	392119,7420	1384010,9130
	10121	392107,4740	1384009,5230
	10122	392029,4950	1383997,4490
	10123	392016,8660	1383995,6270
	10124	392015,6870	1383995,4520
	10125	392004,5660	1383993,8460
	10126	392005,7080	1383988,0680
	10127	391999,5800	1383986,9950
	10128	391979,4650	1383983,3520
	10129	391979,9900	1383980,9830
	10130	391921,0680	1383968,0410
	10131	391902,8990	1383963,7480
	10132	391887,7440	1383958,8940
	10133	391890,5000	1383953,4730
	10134	391924,1050	1383962,6750
	10135	391927,9630	1383953,8350
	10136	391931,7410	1383946,3160
	10137	391936,3950	1383937,0740
	10138	391940,8510	1383928,2150
	10139	391945,5750	1383918,8350
	10140	391946,1180	1383917,7400
	10141	391946,8190	1383918,0280
	10142	391948,4650	1383913,3530
	10143	391938,9100	1383910,0820
	10144	391739,3500	1383840,3090
	10145	391736,1480	1383840,0530
	10146	391735,0390	1383843,1590
	10147	391690,0490	1383828,1470
	10148	391630,9960	1383808,4590
	10149	391620,6480	1383804,4400

Сведения о границах территориальной зоны предприятий и складов V – IV классов вредности (санитарно-защитные зоны – до 100 м) (ПК-1)

Сведения о характерных точках границ объекта	№ точки	Координаты	
		X	Y
	10150	391619,9840	1383806,1120
	10151	391592,3020	1383796,1220
	10152	391592,6340	1383795,1730
	10153	391494,4350	1383761,6040
	10154	391494,2670	1383762,0780
	10155	391485,7400	1383759,2200
	10156	391488,0140	1383752,4100
	10157	391485,8610	1383751,6430
	10158	391482,0980	1383750,6900
	10159	391479,5500	1383750,0550
	10160	391479,7320	1383754,5230
	10161	391462,7740	1383755,8840
	10162	391462,6760	1383754,5270
	10163	391438,6040	1383756,0450
	10164	391430,5160	1383755,9870
	10165	391430,1220	1383762,0930
	10166	391430,0010	1383763,7680
	10167	391429,8440	1383766,3710
	10168	391429,5630	1383767,8050
	10169	391429,2020	1383769,6670
	10170	391403,0930	1383774,0540
	10171	391391,8660	1383775,9300
	10172	391378,2620	1383780,1900
	10173	391339,5500	1383792,3220
	10174	391331,5500	1383794,8330
	10175	391307,4890	1383805,4990
	10176	391261,7620	1383825,8000
	10177	391260,0390	1383826,5670
	10178	391256,8890	1383827,9610
	10179	391202,4240	1383706,8790
	10180	391186,8050	1383672,1970
	10181	391179,0420	1383654,9000
	10182	391176,6690	1383649,6330
	10183	391170,7269	1383636,4250
	10184	391168,0330	1383630,4370
	10185	391161,5980	1383630,2840
	10060	391161,1680	1383630,2750
	10186	391192,1184	1380121,1840
	10187	391204,4900	1380136,7500
	10188	391271,7700	1380221,4200
	10189	391313,9700	1380274,7300
	10190	391342,2000	1380309,7200
	10191	391371,7600	1380346,6200

Сведения о границах территориальной зоны предприятий и складов V – IV классов вредности (санитарно-защитные зоны – до 100 м) (ПК-1)

Сведения о характерных точках границ объекта	№ точки	Координаты	
		X	Y
	10192	391375,8737	1380351,6109
	10193	391462,8539	1380283,5250
	10194	391439,8448	1380255,5660
	10195	391355,0338	1380145,1670
	10196	391317,9300	1380175,2700
	10197	391223,9175	1380094,7029
	10186	391192,1184	1380121,1840
	10198	391387,5097	1387743,7570
	10199	391404,3292	1388058,3140
	10200	391515,6332	1388700,0430
	10201	391512,6799	1388738,9690
	10202	391496,7027	1388783,5110
	10203	391618,1113	1388969,9640
	10204	391687,2170	1388915,9640
	10205	391715,3266	1388934,0130
	10206	391756,3509	1388936,7890
	10207	391766,3971	1388943,3750
	10208	391756,1600	1389051,2240
	10209	391765,2534	1389071,9810
	10210	391764,2894	1389099,0660
	10211	391764,3850	1389099,6410
	10212	392088,3080	1388809,4810
	10213	392121,4583	1388718,7662
	10214	392184,2500	1388546,9300
	10215	392225,6100	1388486,5600
	10216	392283,8134	1388437,6618
	10217	392302,4240	1388422,0260
	10218	392340,1360	1388395,6000
	10219	392390,6700	1388358,9760
	10220	392442,7884	1388322,2610
	10221	392497,2833	1388282,6900
	10222	392556,9707	1388259,8710
	10223	392595,2181	1388225,1550
	10224	392609,1651	1388212,4950
	10225	392617,6890	1388195,9220
	10226	392626,6997	1388156,8660
	10227	392626,5976	1388131,6500
	10228	392651,7601	1388103,2720
	10229	392696,8796	1388065,9880
	10230	392803,9650	1388017,8610
	10231	392862,8793	1387993,2070
	10232	392899,4347	1388006,6450
	10233	392906,4042	1388004,0330

Сведения о границах территориальной зоны предприятий и складов V – IV классов вредности (санитарно-защитные зоны – до 100 м) (ПК-1)

Сведения о характерных точках границ объекта	№ точки	Координаты	
		X	Y
	10234	392893,3662	1387982,3220
	10235	392827,6340	1387922,9320
	10236	392826,1305	1387920,6630
	10237	392812,7545	1387900,4700
	10238	392804,1239	1387887,4410
	10239	392712,0029	1387612,4970
	10240	392654,9070	1387462,9580
	10241	392654,9070	1387462,9581
	10242	392617,9838	1387487,8598
	10243	392617,9850	1387487,8630
	10244	392610,0900	1387492,1480
	10245	392601,2750	1387496,9120
	10246	392495,3160	1387554,3010
	10247	392494,0890	1387554,9610
	10248	392492,7610	1387555,6800
	10249	392492,6950	1387555,6409
	10250	392502,8240	1387845,5670
	10251	392415,7490	1387981,4420
	10252	391710,0470	1387675,2210
	10253	391674,3980	1387686,0040
	10254	391649,5050	1387725,8730
	10255	391657,4779	1387713,1480
	10256	391661,8652	1387714,5210
	10257	391736,2198	1387761,1300
	10258	391732,9571	1387769,3670
	10198	391387,5097	1387743,7570
	10259	391463,7441	1377514,1027
	10260	391463,7444	1377514,1030
	10261	391468,7170	1377520,2210
	10262	391469,1498	1377520,7501
	10263	391480,2000	1377534,3800
	10264	391481,1900	1377535,7600
	10265	391500,2300	1377530,0100
	10266	391573,4700	1377561,5500
	10267	391574,0900	1377559,9400
	10268	391582,2700	1377563,6000
	10269	391579,9400	1377570,1300
	10270	391581,6300	1377575,1300
	10271	391581,8400	1377575,7300
	10272	391584,0970	1377579,0220
	10273	391584,2823	1377579,2210
	10274	391584,9200	1377579,9100
	10275	391586,8200	1377581,9800

Сведения о границах территориальной зоны предприятий и складов V – IV классов вредности (санитарно-защитные зоны – до 100 м) (ПК-1)

Сведения о характерных точках границ объекта	№ точки	Координаты	
		X	Y
	10276	391590,5600	1377583,1800
	10277	391593,1700	1377584,0200
	10278	391650,6400	1377606,3300
	10279	391652,4378	1377601,6770
	10280	391657,3850	1377588,8700
	10281	391659,3100	1377583,9000
	10282	391662,8160	1377574,6280
	10283	391666,0030	1377566,9740
	10284	391673,8060	1377548,2930
	10285	391679,7520	1377532,5070
	10286	391684,3700	1377518,1950
	10287	391685,1320	1377515,8220
	10288	391685,8330	1377513,6840
	10289	391686,0600	1377512,9540
	10290	391685,0120	1377511,8840
	10291	391682,1320	1377508,9750
	10292	391676,8690	1377505,8940
	10293	391674,8800	1377504,6240
	10294	391700,7330	1377426,9700
	10295	391688,5520	1377413,4140
	10296	391684,2069	1377408,7770
	10297	391666,5250	1377389,9050
	10298	391654,1436	1377375,8730
	10299	391653,9030	1377375,6000
	10300	391646,2143	1377366,8860
	10259	391463,7441	1377514,1027
	10301	391597,2590	1385803,5450
	10302	391611,4240	1386001,2110
	10303	391613,2200	1386018,9140
	10304	391610,8550	1386020,9250
	10305	391625,3090	1386134,3960
	10306	391631,9260	1386224,3460
	10307	391634,2370	1386249,8270
	10308	391637,4952	1386282,4073
	10309	391643,2490	1386339,9420
	10310	391678,3690	1386589,7920
	10311	391675,9450	1386622,9410
	10312	391671,5030	1386683,3810
	10313	391673,1640	1386705,0840
	10314	391697,8020	1387070,4600
	10315	391697,3090	1387073,2530
	10316	392030,8860	1387281,0070
	10317	392054,1690	1387238,7690

Сведения о границах территориальной зоны предприятий и складов V – IV классов вредности (санитарно-защитные зоны – до 100 м) (ПК-1)

Сведения о характерных точках границ объекта	№ точки	Координаты	
		X	Y
	10318	392057,3960	1387232,9220
	10319	392062,9550	1387222,8300
	10320	392083,1390	1387186,1580
	10321	392221,8720	1386931,4320
	10322	392226,6540	1386927,4900
	10323	392256,1460	1386902,6220
	10324	392313,5380	1386854,2380
	10325	392330,8900	1386861,9140
	10326	392370,1530	1386834,9220
	10327	392396,3230	1386824,3970
	10328	392396,3230	1386824,3970
	10329	392354,4340	1386726,5020
	10330	392246,2397	1386545,4940
	10331	392237,1799	1386516,2280
	10332	392228,4677	1386488,0840
	10333	392220,9213	1386438,3930
	10334	392220,9235	1386438,3910
	10335	392220,8064	1386438,2220
	10336	392067,3661	1386215,9790
	10337	391964,8925	1386070,9200
	10338	391949,8804	1386050,1900
	10339	391942,0681	1386039,4140
	10340	391863,5250	1385930,9550
	10341	391855,4420	1385916,8650
	10342	391853,8824	1385914,1460
	10343	391853,8829	1385914,1460
	10344	391834,4223	1385880,2000
	10345	391792,5551	1385807,1900
	10346	391768,0974	1385769,8560
	10347	391762,3822	1385761,1320
	10348	391734,5940	1385718,7080
	10349	391784,1093	1385685,7950
	10350	391784,1090	1385685,7930
	10351	391784,1115	1385685,7910
	10352	391789,7067	1385681,8840
	10353	391687,5287	1385539,9300
	10354	391684,7563	1385541,8580
	10355	391776,4061	1385678,7570
	10356	391726,9415	1385712,6010
	10357	391634,6826	1385576,4410
	10358	391615,9852	1385589,3100
	10359	391599,7203	1385600,6390
	10360	391597,8860	1385596,3130



Сведения о границах территориальной зоны предприятий и складов V – IV классов вредности (санитарно-защитные зоны – до 100 м) (ПК-1)

Сведения о характерных точках границ объекта	№ точки	Координаты	
		X	Y
	10361	391602,4640	1385607,1100
	10362	391608,2420	1385638,9780
	10363	391609,5560	1385652,6510
	10364	391621,9550	1385801,3370
	10301	391597,2590	1385803,5450
	10365	391609,6300	1378382,1400
	10366	391609,6322	1378382,1429
	10367	391609,6320	1378382,1430
	10368	391614,3545	1378388,3680
	10369	391643,8800	1378427,2900
	10370	391678,5400	1378470,7800
	10371	391682,6100	1378475,7200
	10372	391683,6300	1378476,7100
	10373	391683,6350	1378476,7060
	10374	391683,6360	1378476,7070
	10375	391693,9200	1378498,3400
	10376	391695,3500	1378500,2600
	10377	391696,3500	1378499,5300
	10378	391700,0900	1378504,3400
	10379	391699,3900	1378504,9200
	10380	391700,9300	1378506,7800
	10381	391701,6700	1378506,1700
	10382	391704,9211	1378510,2831
	10383	391705,6300	1378511,1800
	10384	391705,5382	1378511,2565
	10385	391704,9100	1378511,7800
	10386	391706,5600	1378513,9000
	10387	391706,9809	1378513,5324
	10388	391707,2700	1378513,2800
	10389	391711,5100	1378518,6000
	10390	391710,9300	1378519,0500
	10391	391712,4200	1378520,9900
	10392	391712,9900	1378520,4800
	10393	391716,9400	1378525,5900
	10394	391716,4500	1378525,9900
	10395	391718,0700	1378528,1000
	10396	391718,5800	1378527,7000
	10397	391722,2200	1378532,3100
	10398	391721,6700	1378532,7800
	10399	391723,2400	1378534,6400
	10400	391723,7400	1378534,2300
	10401	391727,6000	1378539,2600
	10402	391726,9600	1378539,8300

Сведения о границах территориальной зоны предприятий и складов V – IV классов вредности (санитарно-защитные зоны – до 100 м) (ПК-1)

Сведения о характерных точках границ объекта	№ точки	Координаты	
		X	Y
	10403	391728,7100	1378542,0300
	10404	391729,3700	1378541,4700
	10405	391733,1600	1378546,3600
	10406	391732,6900	1378546,7400
	10407	391734,3100	1378548,6900
	10408	391734,8300	1378548,2700
	10409	391738,9100	1378553,5500
	10410	391738,2300	1378554,1100
	10411	391739,5500	1378555,7600
	10412	391740,1400	1378555,2700
	10413	391744,3300	1378560,5900
	10414	391743,7500	1378561,1100
	10415	391745,1500	1378562,8600
	10416	391745,6800	1378562,3900
	10417	391750,0300	1378567,8800
	10418	391749,4600	1378568,4000
	10419	391750,7400	1378569,9800
	10420	391751,3200	1378569,4700
	10421	391755,3300	1378574,6400
	10422	391754,7300	1378575,1200
	10423	391756,3000	1378577,0800
	10424	391756,8600	1378576,5800
	10425	391761,0900	1378581,9800
	10426	391760,5600	1378582,4500
	10427	391761,9700	1378584,1500
	10428	391762,4400	1378583,7300
	10429	391766,7300	1378589,1300
	10430	391766,1700	1378589,5800
	10431	391767,4300	1378591,3800
	10432	391768,0400	1378590,9200
	10433	391778,0100	1378603,5500
	10434	391777,6100	1378603,8700
	10435	391778,8900	1378605,3500
	10436	391779,2700	1378605,0400
	10437	391782,3797	1378608,9603
	10438	391783,4900	1378610,3600
	10439	391783,1100	1378610,7000
	10440	391784,6300	1378612,4800
	10441	391784,9300	1378612,2100
	10442	391788,9200	1378617,4000
	10443	391788,4600	1378617,7600
	10444	391789,9700	1378619,6700
	10445	391790,4700	1378619,2800

Сведения о границах территориальной зоны предприятий и складов V – IV классов вредности (санитарно-защитные зоны – до 100 м) (ПК-1)

Сведения о характерных точках границ объекта	№ точки	Координаты	
		X	Y
	10446	391794,4600	1378624,3700
	10447	391794,0300	1378624,7200
	10448	391795,7100	1378626,9000
	10449	391796,1800	1378626,5100
	10450	391800,1600	1378631,6300
	10451	391799,7000	1378632,0200
	10452	391801,0800	1378633,7900
	10453	391801,6400	1378633,3600
	10454	391801,7300	1378633,4800
	10455	391805,0900	1378637,7900
	10456	391804,5300	1378638,2800
	10457	391806,2900	1378640,4400
	10458	391806,7800	1378640,0000
	10459	391810,5900	1378644,7800
	10460	391810,0200	1378645,3300
	10461	391811,7100	1378647,4300
	10462	391812,2000	1378646,9900
	10463	391816,2900	1378652,0800
	10464	391815,7200	1378652,6100
	10465	391817,3200	1378654,5300
	10466	391817,7900	1378654,0600
	10467	391821,8700	1378659,0500
	10468	391821,3400	1378659,5000
	10469	391822,9700	1378661,6100
	10470	391823,4000	1378661,2500
	10471	391826,8500	1378665,3900
	10472	391826,3300	1378665,8600
	10473	391828,1200	1378668,1500
	10474	391828,6000	1378667,7300
	10475	391832,8000	1378672,9400
	10476	391832,2600	1378673,4100
	10477	391834,7300	1378676,3300
	10478	391835,4380	1378675,6810
	10479	391836,2900	1378674,9000
	10480	391838,5372	1378673,0392
	10481	391841,3500	1378670,7100
	10482	391841,3530	1378670,7138
	10483	391860,0398	1378693,8681
	10484	391866,5300	1378701,9100
	10485	391866,5275	1378701,9119
	10486	391866,5300	1378701,9150
	10487	392000,8453	1378596,3864
	10488	392012,3600	1378587,3400

Сведения о границах территориальной зоны предприятий и складов V – IV классов вредности (санитарно-защитные зоны – до 100 м) (ПК-1)

Сведения о характерных точках границ объекта	№ точки	Координаты	
		X	Y
	10489	392012,3598	1378587,3397
	10490	392012,3620	1378587,3380
	10491	392044,7993	1378562,8130
	10492	391969,0613	1378465,0070
	10493	392118,0332	1378346,5830
	10494	391968,3700	1378153,9000
	10495	391967,4500	1378154,2400
	10496	391961,7900	1378158,4300
	10497	391957,8860	1378161,8690
	10498	391954,6450	1378164,0550
	10499	391953,7100	1378164,6900
	10500	391952,0900	1378166,0800
	10501	391951,3010	1378166,7670
	10502	391936,2385	1378149,5677
	10503	391909,2680	1378171,4730
	10504	391903,2240	1378176,0060
	10505	391905,7240	1378178,6990
	10506	391842,6900	1378228,3300
	10507	391856,0822	1378245,5310
	10508	391834,0036	1378264,6239
	10509	391833,9700	1378264,6500
	10510	391833,9713	1378264,6517
	10511	391810,2761	1378285,1420
	10512	391776,3157	1378242,0090
	10513	391720,2992	1378284,9865
	10514	391705,3400	1378296,4600
	10515	391705,7200	1378296,9300
	10516	391706,0940	1378297,4010
	10517	391703,7744	1378299,2510
	10518	391702,1800	1378300,5200
	10519	391703,7400	1378302,4700
	10520	391684,9088	1378317,4953
	10521	391676,2260	1378324,4220
	10522	391678,4142	1378327,1630
	10523	391668,2040	1378335,5500
	10524	391668,2016	1378335,5519
	10525	391668,2000	1378335,5500
	10365	391609,6300	1378382,1400
	10526	391745,0360	1384592,3590
	10527	391880,1370	1384600,0820
	10528	391880,1370	1384600,0800
	10529	391880,1300	1384600,0800
	10530	391881,4700	1384576,3300

Сведения о границах территориальной зоны предприятий и складов V – IV классов вредности (санитарно-защитные зоны – до 100 м) (ПК-1)

Сведения о характерных точках границ объекта	№ точки	Координаты	
		X	Y
	10531	391888,3194	1384576,7980
	10532	391889,6640	1384548,7770
	10533	391892,8980	1384503,4040
	10534	391894,9340	1384456,0130
	10535	391896,9750	1384421,3270
	10536	391902,6720	1384368,9020
	10537	391905,4980	1384342,9940
	10538	391908,8810	1384311,8820
	10539	391897,0880	1384309,7240
	10540	391900,9280	1384296,7520
	10541	391900,9201	1384296,7490
	10542	391816,0980	1384269,8660
	10543	391816,6350	1384261,5330
	10544	391818,7950	1384250,1490
	10545	391824,8290	1384245,6190
	10546	391835,6400	1384212,5980
	10547	391822,6460	1384208,0570
	10548	391818,8680	1384219,0800
	10549	391808,1340	1384215,4120
	10550	391808,0570	1384215,6200
	10551	391805,9730	1384214,9050
	10552	391805,8090	1384215,4270
	10553	391803,8120	1384224,2190
	10554	391797,8080	1384242,6230
	10555	391801,9180	1384254,5660
	10556	391767,2870	1384356,6560
	10557	391762,6880	1384372,5880
	10558	391778,7910	1384379,4720
	10559	391773,6287	1384390,5550
	10560	391771,8890	1384389,9730
	10561	391766,2760	1384406,7780
	10562	391767,2280	1384407,0880
	10563	391765,8380	1384411,3040
	10564	391754,8910	1384411,6030
	10565	391750,1750	1384432,3170
	10566	391758,0920	1384433,1090
	10567	391748,4530	1384562,6370
	10526	391745,0360	1384592,3590
	10568	392025,2600	1377115,5700
	10569	392042,0700	1377136,1500
	10570	392084,3221	1377172,9691
	10571	392163,9500	1377252,1100
	10572	392179,6472	1377262,4381

Сведения о границах территориальной зоны предприятий и складов V – IV классов вредности (санитарно-защитные зоны – до 100 м) (ПК-1)

Сведения о характерных точках границ объекта	№ точки	Координаты	
		X	Y
	10573	392178,6800	1377262,7900
	10574	392177,4200	1377271,1000
	10575	392189,1300	1377280,1900
	10576	392191,2700	1377279,7100
	10577	392198,3261	1377274,7164
	10578	392206,2321	1377279,9150
	10579	392243,1586	1377254,9210
	10580	392281,8966	1377235,7830
	10581	392285,5534	1377240,8000
	10582	392291,1300	1377236,6600
	10583	392296,5000	1377232,6700
	10584	392306,8877	1377224,9490
	10585	392269,9590	1377196,1460
	10586	392223,4836	1377172,2030
	10587	392209,1500	1377116,8700
	10588	392203,2300	1377093,9800
	10589	392200,4182	1377082,6994
	10590	392197,3100	1377070,2300
	10591	392190,0674	1377041,3794
	10592	392182,8200	1377012,5100
	10593	392181,2769	1377010,5000
	10594	392168,1100	1376993,3500
	10595	392148,7900	1376968,3400
	10596	392148,7882	1376968,3413
	10597	392148,7880	1376968,3410
	10598	392148,7881	1376968,3400
	10599	392135,3859	1376950,9480
	10600	392054,6048	1377015,4230
	10601	392068,0292	1377030,9699
	10602	392054,5600	1377041,4600
	10603	392054,1400	1377042,4800
	10604	392053,1800	1377044,7500
	10605	392054,9300	1377045,5300
	10606	392055,2000	1377045,6500
	10607	392051,6300	1377053,9900
	10608	392048,9200	1377060,3300
	10609	392048,3500	1377061,6400
	10610	392047,6600	1377063,2500
	10611	392045,0600	1377069,3300
	10612	392040,0500	1377081,0200
	10613	392036,7600	1377088,7000
	10614	392032,9500	1377097,5900
	10615	392031,1500	1377101,8100

Сведения о границах территориальной зоны предприятий и складов V – IV классов вредности (санитарно-защитные зоны – до 100 м) (ПК-1)

Сведения о характерных точках границ объекта	№ точки	Координаты	
		X	Y
	10616	392028,2500	1377108,6000
	10617	392026,0100	1377113,8100
	10568	392025,2600	1377115,5700
	10618	392331,4904	1384740,2340
	10619	392334,2000	1384740,3900
	10620	392334,2076	1384740,3910
	10621	392334,2080	1384740,3840
	10622	392335,9241	1384740,5090
	10623	392335,9240	1384740,5120
	10624	392336,7230	1384740,5670
	10625	392343,9900	1384741,1580
	10626	392343,9460	1384741,6500
	10627	392357,4736	1384743,3390
	10628	392365,0911	1384743,0750
	10629	392374,5884	1384744,0320
	10630	392377,8040	1384744,3550
	10631	392407,0400	1384744,6180
	10632	392438,8540	1384753,4770
	10633	392445,7710	1384754,8820
	10634	392480,4177	1384765,7800
	10635	392487,2978	1384767,9440
	10636	392487,3843	1384767,8370
	10637	392498,0350	1384754,2360
	10638	392528,6815	1384716,7570
	10639	392530,1844	1384714,9190
	10640	392530,3498	1384714,7140
	10641	392532,9185	1384713,9260
	10642	392534,5677	1384712,5110
	10643	392535,2416	1384712,0910
	10644	392536,5408	1384712,0220
	10645	392540,6329	1384708,0900
	10646	392540,6332	1384708,0900
	10647	392540,6340	1384708,0890
	10648	392589,6764	1384692,2750
	10649	392589,1711	1384686,5620
	10650	392589,1720	1384686,5610
	10651	392591,0306	1384686,1880
	10652	392640,0200	1384676,3600
	10653	392666,9254	1384673,0780
	10654	392681,5810	1384671,2900
	10655	392682,0084	1384656,3610
	10656	392683,0130	1384656,3460
	10657	392683,0420	1384654,8760

Сведения о границах территориальной зоны предприятий и складов V – IV классов вредности (санитарно-защитные зоны – до 100 м) (ПК-1)

Сведения о характерных точках границ объекта	№ точки	Координаты	
		X	Y
	10658	392683,0147	1384656,3460
	10659	392683,0183	1384656,3460
	10660	392683,0011	1384657,1930
	10661	392685,5900	1384657,2260
	10662	392685,6216	1384656,3210
	10663	392685,6332	1384655,9670
	10664	392729,9905	1384657,8950
	10665	392731,9444	1384630,2170
	10666	392732,9930	1384615,3210
	10667	392728,4560	1384608,0430
	10668	392725,7660	1384608,1810
	10669	392725,5843	1384607,3750
	10670	392725,5540	1384607,2420
	10671	392725,5541	1384607,2410
	10672	392725,5540	1384607,2400
	10673	392725,7626	1384605,0930
	10674	392726,3602	1384598,9380
	10675	392726,5558	1384597,9650
	10676	392726,8405	1384597,8740
	10677	392728,0620	1384597,4790
	10678	392732,0629	1384596,1620
	10679	392733,9012	1384595,5550
	10680	392737,3484	1384593,5860
	10681	392739,5660	1384592,3180
	10682	392743,4815	1384592,3460
	10683	392745,1157	1384592,3570
	10684	392749,9237	1384592,8360
	10685	392749,9236	1384592,8370
	10686	392749,9250	1384592,8370
	10687	392749,6150	1384595,3410
	10688	392751,4262	1384595,5640
	10689	392756,2746	1384596,1610
	10690	392756,2745	1384596,1620
	10691	392756,2760	1384596,1620
	10692	392755,6960	1384600,5970
	10693	392827,8952	1384606,1760
	10694	392858,2785	1384608,5220
	10695	392905,4252	1384598,9770
	10696	392928,9033	1384592,5150
	10697	392928,9726	1384591,9510
	10698	392929,0780	1384591,0590
	10699	392961,8220	1384579,8100
	10700	392987,2153	1384570,2280



Сведения о границах территориальной зоны предприятий и складов V – IV классов вредности (санитарно-защитные зоны – до 100 м) (ПК-1)

Сведения о характерных точках границ объекта	№ точки	Координаты	
		X	Y
	10701	392996,2827	1384566,8050
	10702	393012,4196	1384559,2650
	10703	393010,4549	1384556,6980
	10704	393009,2204	1384555,0900
	10705	393032,3084	1384543,9340
	10706	393032,5326	1384544,4070
	10707	393032,6830	1384544,7150
	10708	393034,5441	1384547,5410
	10709	393036,3027	1384550,2050
	10710	393037,7355	1384550,4210
	10711	393038,0010	1384550,4600
	10712	393039,5490	1384552,3870
	10713	393036,8873	1384554,9530
	10714	393032,5355	1384559,1530
	10715	393032,5322	1384559,1520
	10716	393032,5300	1384559,1540
	10717	393041,1110	1384562,5340
	10718	393046,7030	1384564,7100
	10719	393053,5170	1384567,3740
	10720	393042,0560	1384601,3520
	10721	393038,7240	1384600,2210
	10722	393037,4500	1384604,0280
	10723	393040,7860	1384605,1440
	10724	393030,4750	1384635,7170
	10725	393028,3910	1384634,7390
	10726	393015,6160	1384679,9070
	10727	393033,1870	1384685,7770
	10728	393036,0810	1384683,0350
	10729	393036,3620	1384670,6110
	10730	393042,4730	1384670,7500
	10731	393042,1840	1384683,1740
	10732	393042,5160	1384692,9780
	10733	393043,4910	1384698,9680
	10734	393051,0390	1384733,2780
	10735	393045,1550	1384749,4580
	10736	393061,3720	1384755,6230
	10737	393078,2500	1384771,2600
	10738	393104,5120	1384785,3340
	10739	393105,0230	1384784,2170
	10740	393108,4970	1384785,3740
	10741	393108,2420	1384786,2100
	10742	393169,6600	1384808,5880
	10743	393170,5220	1384806,2340

Сведения о границах территориальной зоны предприятий и складов V – IV классов вредности (санитарно-защитные зоны – до 100 м) (ПК-1)

Сведения о характерных точках границ объекта	№ точки	Координаты	
		X	Y
	10744	393208,3910	1384820,1290
	10745	393205,9450	1384826,7940
	10746	393210,0700	1384827,7580
	10747	393207,3170	1384842,2190
	10748	393203,5205	1384861,9130
	10749	393201,7880	1384870,9010
	10750	393196,2580	1384934,4330
	10751	393302,0310	1384943,2370
	10752	393318,4005	1384944,7330
	10753	393313,6490	1385044,0200
	10754	393301,6936	1385208,1540
	10755	393301,3598	1385245,2190
	10756	393422,0071	1385253,2130
	10757	393424,7150	1385210,8180
	10758	393425,4410	1385196,5250
	10759	393430,8029	1385139,1400
	10760	393428,8322	1385138,9506
	10761	393426,7856	1385138,7550
	10762	393425,7740	1385138,6580
	10763	393425,7741	1385138,6570
	10764	393425,7740	1385138,6570
	10765	393426,5220	1385132,2030
	10766	393430,6440	1385073,9970
	10767	393433,3281	1385051,0842
	10768	393434,1140	1385044,3740
	10769	393436,4729	1385022,0300
	10770	393436,4730	1385022,0300
	10771	393436,4730	1385022,0300
	10772	393473,3680	1385025,4377
	10773	393473,9500	1385019,6400
	10774	393492,9600	1385017,6100
	10775	393493,9400	1385017,2700
	10776	393494,5240	1385016,9488
	10777	393494,5250	1385016,9410
	10778	393494,6176	1385015,6281
	10779	393494,6600	1385014,9100
	10780	393495,4765	1385003,4436
	10781	393496,1207	1384994,3053
	10782	393496,2200	1384992,8100
	10783	393496,6726	1384992,2775
	10784	393496,7190	1384992,2220
	10785	393496,7461	1384992,1908
	10786	393497,3400	1384991,4800

Сведения о границах территориальной зоны предприятий и складов V – IV классов вредности (санитарно-защитные зоны – до 100 м) (ПК-1)

Сведения о характерных точках границ объекта	№ точки	Координаты	
		X	Y
	10787	393500,7395	1384987,5834
	10788	393500,7590	1384987,5610
	10789	393500,9105	1384987,3978
	10790	393503,4600	1384984,6500
	10791	393503,5698	1384984,5324
	10792	393506,2960	1384981,6050
	10793	393506,3061	1384981,6146
	10794	393506,3200	1384981,6000
	10795	393506,5300	1384981,4300
	10796	393524,2100	1384998,7600
	10797	393524,6209	1384999,1910
	10798	393525,0320	1384999,6150
	10799	393527,2703	1385002,0521
	10800	393527,9500	1385002,7900
	10801	393548,0900	1385021,8900
	10802	393548,3300	1385022,1100
	10803	393545,1707	1385025,6693
	10804	393545,2338	1385025,7237
	10805	393549,6700	1385029,4600
	10806	393552,5900	1385026,5300
	10807	393552,9900	1385026,7500
	10808	393552,9903	1385026,7501
	10809	393552,9910	1385026,7490
	10810	393606,2260	1385048,4770
	10811	393621,0490	1385054,6480
	10812	393636,6710	1385060,8375
	10813	393652,2930	1385067,0260
	10814	393659,5015	1385070,7310
	10815	393666,7100	1385074,4350
	10816	393667,1467	1385073,4797
	10817	393667,1630	1385073,4430
	10818	393690,6250	1385085,5460
	10819	393690,6246	1385085,5468
	10820	393690,6250	1385085,5470
	10821	393689,8140	1385087,1300
	10822	393690,3734	1385087,3014
	10823	393690,9044	1385087,4630
	10824	393690,8980	1385087,5933
	10825	393690,8920	1385087,7212
	10826	393714,6270	1385100,2010
	10827	393717,4310	1385101,6500
	10828	393732,0490	1385109,2350
	10829	393716,2370	1385140,6410

Сведения о границах территориальной зоны предприятий и складов V – IV классов вредности (санитарно-защитные зоны – до 100 м) (ПК-1)

Сведения о характерных точках границ объекта	№ точки	Координаты	
		X	Y
	10830	393712,4590	1385205,0630
	10831	393711,5375	1385221,2170
	10832	393710,6160	1385237,3720
	10833	393683,6418	1385235,2510
	10834	393682,0951	1385266,7262
	10835	393681,9130	1385270,4330
	10836	393681,9129	1385270,4330
	10837	393681,9129	1385270,4330
	10838	394223,2132	1385306,2990
	10839	394292,3819	1385269,7640
	10840	394451,8372	1384974,5290
	10841	394449,7560	1384973,4110
	10842	394449,4230	1384973,2250
	10843	394449,0370	1384973,0280
	10844	394447,9890	1384972,4690
	10845	394438,3930	1384967,3890
	10846	394414,8000	1384954,8870
	10847	394411,5980	1384953,2230
	10848	394373,5690	1384933,4870
	10849	394365,1740	1384929,1550
	10850	394361,6010	1384927,3040
	10851	394346,7050	1384919,6070
	10852	394345,0260	1384923,2530
	10853	394302,0800	1384902,2290
	10854	394279,6730	1384891,2610
	10855	394268,2050	1384885,6540
	10856	394259,7000	1384881,4900
	10857	394248,4290	1384875,9780
	10858	394229,1280	1384865,0940
	10859	394173,1330	1384838,2850
	10860	394164,6250	1384836,0650
	10861	394160,1610	1384839,9050
	10862	394125,0770	1384825,7540
	10863	393952,6070	1384734,4530
	10864	393900,4890	1384714,0530
	10865	393837,8180	1384683,9880
	10866	393789,1820	1384659,5260
	10867	393780,1230	1384653,8460
	10868	393778,8490	1384655,7770
	10869	393775,4180	1384653,6780
	10870	393776,5350	1384652,0620
	10871	393743,5390	1384635,4390
	10872	393718,1170	1384620,5910

Сведения о границах территориальной зоны предприятий и складов V – IV классов вредности (санитарно-защитные зоны – до 100 м) (ПК-1)

Сведения о характерных точках границ объекта	№ точки	Координаты	
		X	Y
	10873	393669,6410	1384593,5850
	10874	393630,8490	1384573,6700
	10875	393556,3670	1384533,9730
	10876	393551,1840	1384539,5470
	10877	393550,2420	1384540,5540
	10878	393547,1950	1384537,2180
	10879	393542,5330	1384541,7290
	10880	393539,4530	1384544,7150
	10881	393518,2940	1384523,1000
	10882	393479,2900	1384497,9660
	10883	393429,1430	1384465,8970
	10884	393413,1630	1384455,8050
	10885	393397,2930	1384469,6270
	10886	393366,4940	1384453,2530
	10887	393373,5860	1384434,0140
	10888	393377,7580	1384422,6920
	10889	393335,9800	1384401,8870
	10890	393306,2360	1384382,6770
	10891	393292,9940	1384373,9940
	10892	393285,2810	1384367,8070
	10893	393280,7880	1384365,5370
	10894	393276,1780	1384364,4200
	10895	393276,4120	1384360,6860
	10896	393266,8120	1384356,6780
	10897	393261,3340	1384355,0250
	10898	393214,8510	1384344,5340
	10899	393216,0230	1384341,2460
	10900	393205,5510	1384338,0590
	10901	393202,9590	1384337,2780
	10902	393201,6090	1384336,8660
	10903	393197,8750	1384335,7230
	10904	393195,9730	1384335,1540
	10905	393193,5240	1384334,3980
	10906	393191,5970	1384333,8180
	10907	393187,1110	1384332,4530
	10908	393185,2130	1384331,8730
	10909	393170,9050	1384327,5220
	10910	392978,5460	1384259,0220
	10911	392952,8470	1384241,2280
	10912	392927,8190	1384229,5520
	10913	392925,3480	1384234,5490
	10914	392922,4680	1384234,8630
	10915	392903,8640	1384232,9500

Сведения о границах территориальной зоны предприятий и складов V – IV классов вредности (санитарно-защитные зоны – до 100 м) (ПК-1)

Сведения о характерных точках границ объекта	№ точки	Координаты	
		X	Y
	10916	392878,4490	1384223,2410
	10917	392845,3540	1384211,5470
	10918	392807,6020	1384206,7030
	10919	392806,0070	1384196,6550
	10920	392759,5500	1384198,0420
	10921	392759,1270	1384197,0710
	10922	392752,9980	1384192,5230
	10923	392751,3230	1384192,4500
	10924	392747,2280	1384192,6100
	10925	392739,2410	1384191,9320
	10926	392718,0530	1384190,1030
	10927	392708,4570	1384187,9460
	10928	392677,9430	1384177,6090
	10929	392667,5040	1384174,0500
	10930	392655,4480	1384169,9150
	10931	392640,4760	1384164,5750
	10932	392621,2630	1384157,8920
	10933	392559,7860	1384136,5610
	10934	392557,5040	1384135,8160
	10935	392538,7760	1384129,3960
	10936	392538,9660	1384128,8300
	10937	392503,6230	1384116,7600
	10938	392480,1900	1384108,7150
	10939	392463,0280	1384102,9010
	10940	392461,6520	1384102,4410
	10941	392456,9760	1384100,8750
	10942	392449,7380	1384098,4190
	10943	392450,5300	1384096,3560
	10944	392448,6316	1384095,7040
	10945	392444,6460	1384094,3340
	10946	392437,1641	1384092,3060
	10947	392358,7445	1384317,7910
	10948	392338,7746	1384639,3150
	10618	392331,4904	1384740,2340
	10949	392359,8528	1382334,5940
	10950	392535,8865	1382558,0458
	10951	392535,7300	1382558,1400
	10952	392539,2900	1382562,9500
	10953	392539,5840	1382562,7393
	10954	392545,8570	1382570,7020
	10955	392552,7400	1382565,8700
	10956	392570,8900	1382552,9300
	10957	392593,0400	1382534,0800

Сведения о границах территориальной зоны предприятий и складов V – IV классов вредности (санитарно-защитные зоны – до 100 м) (ПК-1)

Сведения о характерных точках границ объекта	№ точки	Координаты	
		X	Y
	10958	392592,5000	1382533,2000
	10959	392597,8200	1382528,5400
	10960	392606,6000	1382523,8000
	10961	392766,0800	1382396,7900
	10962	392765,0600	1382395,7400
	10963	392769,7500	1382390,6700
	10964	392768,6700	1382388,3900
	10965	392777,8900	1382375,8100
	10966	392781,9300	1382373,5100
	10967	392786,5100	1382378,7300
	10968	392796,7996	1382370,5795
	10969	392801,5373	1382366,8267
	10970	392864,0500	1382317,3060
	10971	392866,2900	1382315,5300
	10972	392866,5200	1382315,3500
	10973	392864,4000	1382312,7600
	10974	392865,2600	1382312,1400
	10975	392860,7700	1382305,8300
	10976	392865,2900	1382302,3600
	10977	392877,0081	1382293,3076
	10978	392877,9560	1382292,5850
	10979	392892,9000	1382281,0700
	10980	392897,0900	1382289,3500
	10981	392914,4900	1382317,7600
	10982	392916,6000	1382319,4100
	10983	392925,3200	1382353,8600
	10984	392961,9200	1382451,2200
	10985	393000,3400	1382442,3600
	10986	393035,5500	1382545,1400
	10987	393028,4800	1382547,6300
	10988	393067,3700	1382685,7900
	10989	393064,6800	1382686,6200
	10990	393089,3800	1382770,2000
	10991	393091,1500	1382782,6600
	10992	393091,4900	1382785,0400
	10993	393074,5200	1382808,3400
	10994	393062,2000	1382816,7600
	10995	393060,8600	1382817,3600
	10996	393047,4500	1382823,3700
	10997	393020,3800	1382827,9200
	10998	393011,5300	1382828,3700
	10999	393005,0000	1382825,9500
	11000	392986,1020	1382831,0440

Сведения о границах территориальной зоны предприятий и складов V – IV классов вредности (санитарно-защитные зоны – до 100 м) (ПК-1)

Сведения о характерных точках границ объекта	№ точки	Координаты	
		X	Y
	11001	392840,4200	1382888,0200
	11002	392806,4900	1382899,6800
	11003	392803,6482	1382900,1823
	11004	392816,4482	1382916,5420
	11005	392833,4310	1382902,4100
	11006	392872,5212	1382879,0930
	11007	392977,5032	1382839,0370
	11008	393047,6082	1382824,1460
	11009	393074,4097	1382813,8730
	11010	393181,1472	1382693,1290
	11011	393444,6375	1382609,9590
	11012	392890,3728	1381905,4240
	11013	392856,1517	1381766,9170
	11014	392882,0510	1381756,7800
	11015	392964,8080	1381725,6688
	11016	392946,2358	1381701,3270
	11017	392950,2100	1381700,1300
	11018	392968,1600	1381691,3100
	11019	392986,0400	1381681,1000
	11020	392975,0800	1381674,2900
	11021	392969,0700	1381670,3800
	11022	392965,6500	1381666,7900
	11023	392966,6900	1381665,7900
	11024	392965,0300	1381664,0300
	11025	392964,0000	1381665,0300
	11026	392962,1700	1381663,1100
	11027	392959,0000	1381659,4700
	11028	392956,2400	1381655,2100
	11029	392957,9700	1381654,0000
	11030	392954,1500	1381647,6700
	11031	392953,2100	1381646,1800
	11032	392940,1600	1381654,7800
	11033	392923,9500	1381665,3900
	11034	392919,9453	1381666,8708
	11035	392893,3140	1381631,9660
	11036	392892,0000	1381632,6600
	11037	392890,8600	1381633,2600
	11038	392888,4400	1381634,5300
	11039	392887,3800	1381635,1000
	11040	392886,6300	1381635,4900
	11041	392884,4200	1381636,6500
	11042	392883,3600	1381637,2200
	11043	392879,0400	1381639,4900



Сведения о границах территориальной зоны предприятий и складов V – IV классов вредности (санитарно-защитные зоны – до 100 м) (ПК-1)

Сведения о характерных точках границ объекта	№ точки	Координаты	
		X	Y
	11044	392877,9700	1381640,0700
	11045	392876,9300	1381640,6100
	11046	392875,9800	1381641,1100
	11047	392874,7600	1381641,7600
	11048	392863,7500	1381647,5600
	11049	392859,3810	1381626,4850
	11050	392855,9430	1381614,6010
	11051	392854,3730	1381615,0060
	11052	392853,8510	1381615,1300
	11053	392852,6870	1381615,4400
	11054	392850,4970	1381616,0020
	11055	392848,4710	1381616,5240
	11056	392845,5620	1381617,2800
	11057	392830,7870	1381547,9230
	11058	392823,1510	1381549,7080
	11059	392798,9660	1381555,3580
	11060	392797,6090	1381550,6490
	11061	392792,8130	1381526,7270
	11062	392788,9440	1381505,9620
	11063	392786,9400	1381495,1580
	11064	392786,2020	1381491,2270
	11065	392797,1160	1381487,4570
	11066	392801,2810	1381486,0110
	11067	392803,4885	1381484,7380
	11068	392770,5042	1381288,1820
	11069	392770,5901	1381274,7440
	11070	392800,9210	1381258,4510
	11071	392800,3130	1381257,4410
	11072	392798,2360	1381254,0030
	11073	392798,0100	1381253,6380
	11074	392795,9000	1381250,1370
	11075	392794,7290	1381248,2140
	11076	392791,0820	1381242,2390
	11077	392800,9045	1381236,2558
	11078	392793,6700	1381226,6400
	11079	392790,1600	1381221,8800
	11080	392771,0770	1381198,1290
	11081	392766,6200	1381185,9700
	11082	392752,8400	1381149,0700
	11083	392740,7261	1381119,5623
	11084	392742,7300	1381113,4100
	11085	392700,3580	1381059,8370
	11086	392696,3047	1381062,8420

Сведения о границах территориальной зоны предприятий и складов V – IV классов вредности (санитарно-защитные зоны – до 100 м) (ПК-1)

Сведения о характерных точках границ объекта	№ точки	Координаты	
		X	Y
	11087	392632,8746	1380981,8390
	11088	392649,0372	1380968,9660
	11089	392649,4000	1380968,6800
	11090	392631,3999	1380944,4320
	11091	392571,7300	1380864,0500
	11092	392550,7032	1380879,8109
	11093	392548,8900	1380881,1700
	11094	392555,5700	1380889,5900
	11095	392562,2200	1380897,3600
	11096	392580,6800	1380921,5400
	11097	392580,4900	1380921,6900
	11098	392584,0740	1380926,1620
	11099	392599,1730	1380945,0160
	11100	392607,2758	1380955,4980
	11101	392607,2786	1380955,5010
	11102	392607,2800	1380955,5000
	11103	392609,7600	1380953,5200
	11104	392610,0800	1380953,9300
	11105	392632,1100	1380982,2900
	11106	392629,3800	1380984,5200
	11107	392628,3500	1380985,3500
	11108	392606,6789	1381002,6960
	11109	392594,5080	1381012,3860
	11110	392578,6200	1381025,0400
	11111	392577,9100	1381024,3700
	11112	392570,7310	1381030,2400
	11113	392544,9051	1381051,3640
	11114	392544,4000	1381051,1700
	11115	392543,1147	1381052,0110
	11116	392542,5200	1381052,4000
	11117	392539,3500	1381048,0400
	11118	392516,9577	1381066,0760
	11119	392500,0300	1381079,7100
	11120	392499,8700	1381079,5000
	11121	392495,6800	1381073,7800
	11122	392483,7914	1381057,5620
	11123	392483,1050	1381058,8870
	11124	392483,1021	1381058,8925
	11125	392483,1000	1381058,8900
	11126	392445,1600	1381009,8400
	11127	392444,5100	1381010,3600
	11128	392443,5957	1381011,0790
	11129	392441,1800	1381007,9300

Сведения о границах территориальной зоны предприятий и складов V – IV классов вредности (санитарно-защитные зоны – до 100 м) (ПК-1)

Сведения о характерных точках границ объекта	№ точки	Координаты	
		X	Y
	11130	392435,6800	1381000,8100
	11131	392435,0800	1381000,0300
	11132	392435,0795	1381000,0293
	11133	392435,0760	1381000,0320
	11134	392423,8096	1381008,4238
	11135	392477,9828	1381076,9140
	11136	392659,6703	1381306,6180
	11137	392690,7626	1381346,4540
	11138	392688,2000	1381367,6300
	11139	392688,9400	1381371,3500
	11140	392696,6300	1381409,4000
	11141	392697,2000	1381412,2200
	11142	392700,9400	1381430,7500
	11143	392701,6100	1381434,0800
	11144	392706,0500	1381456,1100
	11145	392706,6700	1381459,1500
	11146	392720,6400	1381528,3600
	11147	392715,3200	1381532,3100
	11148	392716,2500	1381533,5600
	11149	392675,8200	1381565,9000
	11150	392685,8574	1381578,6000
	11151	392650,5100	1381606,2900
	11152	392650,7800	1381606,6100
	11153	392651,9657	1381608,0450
	11154	392601,7200	1381648,2600
	11155	392589,4172	1381633,5410
	11156	392572,6759	1381649,9510
	11157	392752,4856	1381698,6130
	11158	392776,1868	1381805,3100
	11159	392744,8059	1381832,1630
	11160	392942,2848	1382088,1530
	11161	392781,9288	1382211,5450
	11162	392680,7942	1382082,0150
	11163	392680,7941	1382082,0148
	11164	392645,4969	1382112,0538
	11165	392567,0635	1382173,1600
	11166	392430,7350	1382279,3710
	10949	392359,8528	1382334,5940
	11167	392462,9440	1384023,2290
	11168	392465,4793	1384023,9560
	11169	392468,8970	1384024,9370
	11170	392474,8870	1384026,6300
	11171	392475,7330	1384023,8490

Сведения о границах территориальной зоны предприятий и складов V – IV классов вредности (санитарно-защитные зоны – до 100 м) (ПК-1)

Сведения о характерных точках границ объекта	№ точки	Координаты	
		X	Y
	11172	392479,1390	1384024,5280
	11173	392482,6460	1384025,3270
	11174	392486,9430	1384026,4110
	11175	392487,4350	1384024,2540
	11176	392488,3660	1384024,5170
	11177	392490,9170	1384025,2620
	11178	392491,2710	1384024,0940
	11179	392494,5380	1384024,9770
	11180	392494,9760	1384025,1010
	11181	392498,9620	1384026,2470
	11182	392502,4550	1384027,3310
	11183	392503,6340	1384024,6120
	11184	392504,9480	1384025,0720
	11185	392537,1520	1384036,3470
	11186	392540,9220	1384037,6680
	11187	392541,4260	1384037,8500
	11188	392541,6230	1384037,2660
	11189	392548,3460	1384039,8870
	11190	392550,4850	1384040,7230
	11191	392550,9380	1384040,9090
	11192	392554,7920	1384041,9820
	11193	392576,2320	1384049,7310
	11194	392575,5830	1384051,4030
	11195	392584,7730	1384054,3340
	11196	392588,4160	1384055,5020
	11197	392593,4500	1384057,2600
	11198	392593,8000	1384055,7600
	11199	392620,4780	1384065,8170
	11200	392639,6000	1384072,3400
	11201	392645,7100	1384074,4300
	11202	392646,9180	1384069,7590
	11203	392648,5130	1384058,7180
	11204	392656,9050	1384035,6790
	11205	392670,5780	1383998,0950
	11206	392676,6370	1383981,5490
	11207	392677,4000	1383981,9950
	11208	392687,0870	1383983,7980
	11209	392688,1200	1383980,5600
	11210	392696,0620	1383957,5800
	11211	392700,1460	1383959,0980
	11212	392700,5040	1383958,1890
	11213	392701,1280	1383956,3530
	11214	392702,8220	1383951,4480

Сведения о границах территориальной зоны предприятий и складов V – IV классов вредности (санитарно-защитные зоны – до 100 м) (ПК-1)

Сведения о характерных точках границ объекта	№ точки	Координаты	
		X	Y
	11215	392705,2090	1383943,7100
	11216	392706,8700	1383938,7420
	11217	392706,9170	1383938,6110
	11218	392712,4470	1383940,6620
	11219	392714,7806	1383926,6960
	11220	392749,3237	1383832,2640
	11221	392681,0710	1383807,5430
	11222	392662,2780	1383803,2320
	11223	392667,1132	1383789,8167
	11224	392554,8822	1383753,8119
	11225	392497,6086	1383918,5060
	11226	392469,4284	1383999,5350
	11227	392470,4150	1383999,8610
	11228	392470,0690	1384000,9490
	11229	392469,3350	1384003,2480
	11230	392467,0320	1384010,4430
	11231	392465,8970	1384014,0010
	11232	392465,5210	1384015,1770
	11167	392462,9440	1384023,2290
	11233	392466,9000	1380975,5300
	11234	392467,5100	1380976,2800
	11235	392470,0315	1380979,5260
	11236	392471,5076	1380981,4240
	11237	392473,9070	1380979,5410
	11238	392473,9078	1380979,5420
	11239	392473,9100	1380979,5400
	11240	392483,3404	1380991,6330
	11241	392491,1215	1381001,6080
	11242	392491,1196	1381001,6100
	11243	392491,1200	1381001,6100
	11244	392490,9639	1381001,7300
	11245	392490,1723	1381002,3410
	11246	392500,4757	1381015,5580
	11247	392512,7500	1381031,3000
	11248	392512,8763	1381031,1980
	11249	392513,6874	1381030,5360
	11250	392514,0072	1381030,9410
	11251	392515,3500	1381032,6400
	11252	392518,8222	1381037,0410
	11253	392527,1229	1381047,5580
	11254	392527,1841	1381047,5100
	11255	392527,3403	1381047,3850
	11256	392552,3337	1381029,3780

Сведения о границах территориальной зоны предприятий и складов V – IV классов вредности (санитарно-защитные зоны – до 100 м) (ПК-1)

Сведения о характерных точках границ объекта	№ точки	Координаты	
		X	Y
	11257	392556,4100	1381026,4400
	11258	392542,2500	1381007,5900
	11259	392542,2528	1381007,5880
	11260	392542,2505	1381007,5850
	11261	392542,0462	1381007,3125
	11262	392538,8100	1381009,8500
	11263	392538,8000	1381009,8400
	11264	392532,9500	1381014,4300
	11265	392493,7000	1380964,1000
	11266	392489,7000	1380958,9800
	11267	392489,2000	1380958,3400
	11268	392469,3100	1380973,6500
	11233	392466,9000	1380975,5300
	11269	392656,3147	1376187,2640
	11270	392662,6483	1376200,2890
	11271	392663,9160	1376199,5960
	11272	392667,0660	1376209,2100
	11273	392678,1260	1376205,5970
	11274	392679,4870	1376205,1480
	11275	392678,0490	1376200,8550
	11276	392708,9250	1376195,2670
	11277	392724,9630	1376189,8940
	11278	392734,1210	1376185,7880
	11279	392739,6210	1376190,4270
	11280	392739,6280	1376190,4270
	11281	392748,5050	1376181,4630
	11282	392752,3710	1376187,9850
	11283	392757,1370	1376193,4160
	11284	392770,0880	1376182,6890
	11285	392772,2410	1376185,0800
	11286	392779,2130	1376189,1170
	11287	392773,9710	1376197,6290
	11288	392763,9850	1376213,8270
	11289	392764,3460	1376214,1450
	11290	392755,9214	1376224,3820
	11291	392759,6156	1376228,6110
	11292	392759,0800	1376229,6600
	11293	392756,9700	1376233,4000
	11294	392756,8500	1376233,5800
	11295	392755,1500	1376232,4600
	11296	392746,3700	1376245,9300
	11297	392747,9900	1376246,9800
	11298	392747,7400	1376247,3800

Сведения о границах территориальной зоны предприятий и складов V – IV классов вредности (санитарно-защитные зоны – до 100 м) (ПК-1)

Сведения о характерных точках границ объекта	№ точки	Координаты	
		X	Y
	11299	392747,7300	1376247,7000
	11300	392744,6600	1376252,4400
	11301	392741,1800	1376257,8500
	11302	392748,0600	1376262,3800
	11303	392748,5600	1376262,6800
	11304	392752,0400	1376257,2300
	11305	392753,2200	1376255,3600
	11306	392760,7000	1376259,2500
	11307	392771,4300	1376266,0400
	11308	392780,7400	1376251,3200
	11309	392777,8995	1376249,5200
	11310	392780,5000	1376244,1700
	11311	392783,2900	1376239,3100
	11312	392783,4800	1376239,4000
	11313	392786,1000	1376234,9400
	11314	392787,9400	1376231,2160
	11315	392790,4690	1376227,3180
	11316	392790,4782	1376227,3080
	11317	392791,3670	1376227,8910
	11318	392794,2540	1376223,3570
	11319	392809,3557	1376201,8110
	11320	392809,5880	1376202,0050
	11321	392812,2340	1376198,8440
	11322	392814,9680	1376195,5960
	11323	392814,7591	1376195,4270
	11324	392817,6918	1376191,9620
	11325	392819,0160	1376192,9530
	11326	392821,7210	1376189,2880
	11327	392821,7305	1376189,2750
	11328	392821,9100	1376189,4090
	11329	392824,7140	1376185,6160
	11330	392823,7088	1376184,8530
	11331	392824,6175	1376183,7800
	11332	392823,0448	1376181,6880
	11333	392818,3770	1376178,3820
	11334	392819,3640	1376176,7910
	11335	392809,7586	1376164,0140
	11336	392812,4060	1376161,9860
	11337	392809,9283	1376157,8580
	11338	392818,6914	1376149,1740
	11339	392821,4210	1376151,7810
	11340	392825,0750	1376147,9340
	11341	392824,3362	1376147,1950

Сведения о границах территориальной зоны предприятий и складов V – IV классов вредности (санитарно-защитные зоны – до 100 м) (ПК-1)

Сведения о характерных точках границ объекта	№ точки	Координаты	
		X	Y
	11342	392824,3380	1376147,1930
	11343	392827,7070	1376143,6740
	11344	392829,9040	1376140,0860
	11345	392833,6670	1376136,2360
	11346	392832,8395	1376135,1530
	11347	392844,2933	1376123,8020
	11348	392844,3232	1376123,7800
	11349	392889,1026	1376106,5330
	11350	392920,0998	1376077,4720
	11351	392894,3006	1376050,7140
	11352	392876,8998	1376061,4510
	11353	392865,1834	1376079,5050
	11354	392853,9792	1376071,8080
	11355	392844,6671	1376074,7360
	11356	392774,9902	1376133,5250
	11357	392769,8677	1376137,5680
	11358	392766,6821	1376140,2450
	11359	392764,8830	1376143,2980
	11360	392760,9220	1376148,1820
	11361	392759,3265	1376145,8880
	11362	392757,6835	1376147,1850
	11363	392757,5009	1376147,3290
	11364	392754,7302	1376146,0180
	11365	392738,4570	1376157,5370
	11366	392734,7780	1376158,8220
	11367	392732,0103	1376153,1130
	11368	392716,0640	1376160,5410
	11369	392711,7130	1376162,2970
	11370	392710,7680	1376162,6000
	11371	392710,6550	1376162,6430
	11372	392709,3273	1376160,7680
	11373	392698,1047	1376166,6120
	11374	392684,8617	1376173,2450
	11375	392683,3450	1376173,8450
	11376	392683,2754	1376173,8730
	11377	392683,2250	1376173,7360
	11378	392678,6620	1376175,5640
	11379	392678,9027	1376176,2290
	11380	392662,5600	1376184,4150
	11269	392656,3147	1376187,2640
	11381	392671,7730	1383688,1240
	11382	392709,1110	1383700,0680
	11383	392690,1962	1383754,4420



Сведения о границах территориальной зоны предприятий и складов V – IV классов вредности (санитарно-защитные зоны – до 100 м) (ПК-1)

Сведения о характерных точках границ объекта	№ точки	Координаты	
		X	Y
	11384	392710,1800	1383760,7800
	11385	392730,5980	1383765,4660
	11386	392748,4980	1383772,3970
	11387	392751,6410	1383777,4120
	11388	392747,9980	1383788,1210
	11389	392751,1840	1383789,2020
	11390	392747,9900	1383796,1500
	11391	392756,4400	1383799,8300
	11392	392757,8400	1383796,3500
	11393	392758,9500	1383796,6900
	11394	392759,5300	1383795,1300
	11395	392762,3912	1383796,5400
	11396	392868,8818	1383499,2890
	11397	392852,8370	1383493,6773
	11398	392867,1100	1383454,0100
	11399	392805,7700	1383431,9200
	11400	392794,2600	1383465,1000
	11401	392792,2600	1383465,1300
	11402	392789,7756	1383471,6217
	11403	392788,3067	1383471,1080
	11404	392781,7608	1383468,4040
	11405	392754,5429	1383550,2430
	11406	392748,3147	1383568,9700
	11407	392720,1959	1383558,5570
	11408	392685,9155	1383650,2800
	11381	392671,7730	1383688,1240
	11409	392748,4864	1383197,0901
	11410	392867,6921	1383238,0887
	11411	392941,7105	1383263,5460
	11412	392943,7360	1383253,9800
	11413	392953,1900	1383230,4800
	11414	392971,4100	1383236,5700
	11415	392980,3800	1383213,3700
	11416	392995,1700	1383218,8000
	11417	393014,9200	1383156,1300
	11418	393024,7300	1383124,9900
	11419	393056,5500	1383033,0000
	11420	393057,3100	1383030,8200
	11421	393107,5800	1382885,4600
	11422	393147,0100	1382773,6900
	11423	393149,5100	1382766,7300
	11424	393149,7656	1382766,8224
	11425	393150,2801	1382765,3350

Сведения о границах территориальной зоны предприятий и складов V – IV классов вредности (санитарно-защитные зоны – до 100 м) (ПК-1)

Сведения о характерных точках границ объекта	№ точки	Координаты	
		X	Y
	11426	393419,9100	1382679,5100
	11427	393443,7300	1382675,6200
	11428	393449,2300	1382672,0700
	11429	393461,1400	1382671,7700
	11430	393473,7800	1382671,5200
	11431	393480,3300	1382669,5700
	11432	393524,6100	1382654,9700
	11433	393567,9500	1382641,2500
	11434	393648,2900	1382615,7800
	11435	393650,2400	1382615,1700
	11436	393656,9800	1382612,7000
	11437	393659,7300	1382611,9200
	11438	393662,7200	1382611,0700
	11439	393662,2900	1382609,7100
	11440	393696,5100	1382598,7200
	11441	393696,7800	1382599,7300
	11442	393707,5404	1382596,2343
	11443	393671,9663	1382550,8994
	11444	393186,5309	1382700,6320
	11445	393080,0274	1382823,1070
	11446	393051,2364	1382834,6510
	11447	392980,1951	1382850,9270
	11448	392879,0753	1382890,4050
	11449	392841,2724	1382913,2610
	11450	392822,2378	1382930,8830
	11451	392804,2888	1382960,9350
	11452	392787,5526	1383009,4170
	11453	392778,4237	1383086,8730
	11454	392750,6338	1383190,9150
	11409	392748,4864	1383197,0901
	11455	393196,7900	1384577,6200
	11456	393202,9400	1384570,9000
	11457	393203,6200	1384570,1700
	11458	393200,6400	1384567,1600
	11459	393219,1100	1384547,1300
	11460	393224,0400	1384547,9500
	11461	393230,1600	1384541,1400
	11462	393271,3400	1384578,6600
	11463	393267,3000	1384581,8800
	11464	393289,3900	1384603,1700
	11465	393293,3100	1384598,6800
	11466	393383,5600	1384680,9200
	11467	393356,5100	1384710,6600

Сведения о границах территориальной зоны предприятий и складов V – IV классов вредности (санитарно-защитные зоны – до 100 м) (ПК-1)

Сведения о характерных точках границ объекта	№ точки	Координаты	
		X	Y
	11468	393351,1300	1384716,5800
	11469	393259,7247	1384633,9300
	11470	393258,5300	1384635,1700
	11471	393236,4400	1384613,8700
	11455	393196,7900	1384577,6200
	11472	393197,0326	1388512,3850
	11473	393259,1175	1388617,3050
	11474	393242,5980	1388626,6630
	11475	393245,5000	1388631,2626
	11476	393247,1091	1388630,3684
	11477	393286,4626	1388696,1867
	11478	393341,5790	1388783,5440
	11479	393339,9469	1388780,9570
	11480	393351,9866	1388774,2470
	11481	393529,3870	1388679,2130
	11482	393527,7950	1388676,9170
	11483	393525,5060	1388673,6210
	11484	393514,0090	1388657,0500
	11485	393491,2338	1388607,2360
	11486	393463,4404	1388557,5060
	11487	393452,3300	1388537,6270
	11488	393444,3146	1388542,3090
	11489	393385,1665	1388435,4660
	11490	393380,9020	1388438,5030
	11491	393364,7492	1388413,7750
	11472	393197,0326	1388512,3850
	11492	393233,7546	1377527,2760
	11493	393423,1597	1377720,1530
	11494	393445,2570	1377698,0120
	11495	393468,7740	1377674,4550
	11496	393465,5019	1377671,2080
	11497	393508,8086	1377626,8850
	11498	393517,5923	1377616,2540
	11499	393526,9838	1377601,6500
	11500	393509,4911	1377585,9000
	11501	393422,5060	1377507,5830
	11502	393384,0669	1377505,4560
	11503	393341,7430	1377470,8800
	11504	393349,7130	1377455,3580
	11505	393323,2290	1377429,2880
	11506	393313,3079	1377419,5230
	11507	393312,2025	1377421,0200
	11508	393244,0047	1377513,3930

Сведения о границах территориальной зоны предприятий и складов V – IV классов вредности (санитарно-защитные зоны – до 100 м) (ПК-1)

Сведения о характерных точках границ объекта	№ точки	Координаты	
		X	Y
	11492	393233,7546	1377527,2760
	11509	393315,6000	1376885,9200
	11510	393318,0800	1376913,1300
	11511	393336,2363	1376934,3757
	11512	393335,0300	1376943,9700
	11513	393347,2217	1376945,5985
	11514	393343,1398	1376952,3477
	11515	393338,0300	1376951,6700
	11516	393333,7400	1376951,1400
	11517	393331,1100	1376950,9000
	11518	393326,0500	1377007,5600
	11519	393324,8799	1377021,5490
	11520	393323,6000	1377036,8500
	11521	393336,6300	1377038,5000
	11522	393349,9900	1377040,3700
	11523	393367,4000	1377042,5900
	11524	393373,7265	1376994,0030
	11525	393373,9600	1376994,0500
	11526	393398,1600	1376996,9500
	11527	393419,4340	1376999,5040
	11528	393504,7780	1377009,7430
	11529	393521,2760	1377011,7250
	11530	393530,1450	1377012,7940
	11531	393540,9640	1377014,0900
	11532	393559,6010	1377016,3310
	11533	393664,8421	1376988,9710
	11534	393668,2476	1376953,9420
	11535	393672,0392	1376914,9430
	11536	393860,8800	1376927,8600
	11537	393962,2100	1376935,6800
	11538	393967,7034	1376935,6650
	11539	393966,0000	1376929,6800
	11540	394011,0500	1376928,8900
	11541	394010,8700	1376925,0500
	11542	394012,1665	1376924,9236
	11543	394010,1188	1376893,9290
	11544	394009,3050	1376870,1060
	11545	394047,0300	1376854,2300
	11546	394064,9000	1376856,9800
	11547	394066,2365	1376843,5032
	11548	394070,4000	1376844,3100
	11549	394072,2700	1376835,3100
	11550	394070,3100	1376829,5700

Сведения о границах территориальной зоны предприятий и складов V – IV классов вредности (санитарно-защитные зоны – до 100 м) (ПК-1)

Сведения о характерных точках границ объекта	№ точки	Координаты	
		X	Y
	11551	394051,8600	1376826,3700
	11552	394053,6600	1376814,1000
	11553	394053,0502	1376811,8464
	11554	393973,3670	1376797,9990
	11555	393954,3440	1376795,7210
	11556	393957,1774	1376769,4850
	11557	393957,6100	1376769,5400
	11558	394000,5200	1376658,4500
	11559	394008,1500	1376636,8500
	11560	394010,7900	1376629,1400
	11561	394019,6400	1376605,3300
	11562	394084,5658	1376432,0450
	11563	394084,7100	1376431,6600
	11564	394089,2000	1376419,6600
	11565	393855,2538	1376334,5270
	11566	393852,6852	1376327,3320
	11567	393860,0049	1376271,1830
	11568	393729,7685	1376222,4990
	11569	393730,1500	1376218,5300
	11570	393700,8100	1376205,0600
	11571	393693,8400	1376203,5600
	11572	393679,3100	1376198,6800
	11573	393673,7000	1376195,6100
	11574	393658,8800	1376190,9500
	11575	393651,5700	1376188,7400
	11576	393644,9600	1376186,2300
	11577	393635,5200	1376181,1700
	11578	393632,2300	1376179,1600
	11579	393627,9900	1376175,1300
	11580	393623,5400	1376173,8700
	11581	393612,7500	1376174,2500
	11582	393608,5200	1376173,3700
	11583	393601,3700	1376170,7700
	11584	393595,5700	1376167,8000
	11585	393589,7900	1376165,6800
	11586	393581,4800	1376162,7500
	11587	393575,9700	1376160,5600
	11588	393568,7700	1376158,4000
	11589	393561,9100	1376157,4500
	11590	393560,2600	1376157,4800
	11591	393557,4900	1376158,5700
	11592	393549,3500	1376163,3400
	11593	393543,4500	1376161,1100

Сведения о границах территориальной зоны предприятий и складов V – IV классов вредности (санитарно-защитные зоны – до 100 м) (ПК-1)

Сведения о характерных точках границ объекта	№ точки	Координаты	
		X	Y
	11594	393541,7200	1376158,5300
	11595	393540,0100	1376153,9600
	11596	393537,9800	1376150,2800
	11597	393535,7400	1376146,9300
	11598	393532,1700	1376142,4900
	11599	393526,6200	1376137,1000
	11600	393519,4300	1376132,1100
	11601	393510,5900	1376127,0300
	11602	393502,5300	1376122,3900
	11603	393498,5000	1376120,7900
	11604	393493,0100	1376119,3200
	11605	393485,4400	1376118,5000
	11606	393476,4600	1376117,9100
	11607	393471,5800	1376117,3600
	11608	393469,4300	1376117,1300
	11609	393455,3800	1376114,5300
	11610	393454,0387	1376117,6310
	11611	393447,5600	1376132,6100
	11612	393446,3000	1376143,2700
	11613	393442,4100	1376171,4900
	11614	393439,7700	1376183,2000
	11615	393436,2200	1376192,2000
	11616	393427,4300	1376230,9000
	11617	393425,8400	1376237,5500
	11618	393424,8700	1376237,2800
	11619	393422,2400	1376249,7100
	11620	393420,3742	1376258,5610
	11621	393411,3958	1376257,0940
	11622	393341,4423	1376245,6640
	11623	393336,9980	1376270,0410
	11624	393335,8847	1376276,1390
	11625	393335,8892	1376276,1400
	11626	393334,5800	1376283,3300
	11627	393363,0600	1376288,7700
	11628	393370,7061	1376290,2307
	11629	393368,8500	1376300,0200
	11630	393373,5340	1376300,8971
	11631	393373,4800	1376301,1700
	11632	393370,7300	1376315,0600
	11633	393370,8200	1376316,3900
	11634	393367,0200	1376335,7700
	11635	393361,6940	1376362,9330
	11636	393363,8900	1376363,8700

Сведения о границах территориальной зоны предприятий и складов V – IV классов вредности (санитарно-защитные зоны – до 100 м) (ПК-1)

Сведения о характерных точках границ объекта	№ точки	Координаты	
		X	Y
	11637	393367,2995	1376392,7770
	11638	393368,4900	1376402,8700
	11639	393377,6000	1376403,7700
	11640	393386,1457	1376404,6140
	11641	393382,9429	1376425,4790
	11642	393376,8897	1376467,6090
	11643	393380,8435	1376506,3230
	11644	393401,8444	1376711,9550
	11645	393462,7977	1376722,0030
	11646	393460,8350	1376730,3000
	11647	393449,4570	1376773,1529
	11648	393435,0500	1376771,4700
	11649	393404,7640	1376768,4630
	11650	393398,9090	1376810,8180
	11651	393381,9100	1376808,4400
	11652	393334,3000	1376801,7800
	11653	393332,5540	1376814,2638
	11654	393331,0827	1376814,0630
	11655	393325,1862	1376813,2580
	11656	393324,7300	1376816,8800
	11657	393321,2300	1376840,1000
	11658	393316,3800	1376874,0000
	11509	393315,6000	1376885,9200
	11659	393372,6351	1378569,1710
	11660	393509,6215	1378694,3440
	11661	393596,8932	1378652,9270
	11662	393525,0703	1378570,1030
	11663	393520,2222	1378565,8150
	11664	393517,8230	1378568,0810
	11665	393517,8200	1378568,0800
	11666	393483,7800	1378534,5500
	11667	393479,8700	1378538,4800
	11668	393460,3100	1378517,7100
	11669	393444,8009	1378534,8000
	11670	393444,8000	1378534,8000
	11671	393438,2400	1378528,0400
	11672	393421,2500	1378509,2600
	11673	393415,7700	1378514,2200
	11674	393414,2140	1378515,3970
	11675	393412,3420	1378513,3860
	11676	393407,3200	1378518,0200
	11677	393407,3160	1378518,0250
	11678	393409,2000	1378520,0600

Сведения о границах территориальной зоны предприятий и складов V – IV классов вредности (санитарно-защитные зоны – до 100 м) (ПК-1)

Сведения о характерных точках границ объекта	№ точки	Координаты	
		X	Y
	11679	393411,8900	1378522,8800
	11680	393411,9510	1378522,9433
	11659	393372,6351	1378569,1710
	11681	393495,5147	1377793,8330
	11682	393598,9122	1377899,1260
	11683	393613,8729	1377889,6440
	11684	393638,2550	1377914,3220
	11685	393658,5865	1377924,9660
	11686	393675,0561	1377885,4960
	11687	393690,0339	1377848,5340
	11688	393689,7890	1377848,4910
	11689	393522,6300	1377776,2020
	11690	393522,0828	1377773,7340
	11691	393511,9408	1377769,3020
	11692	393505,7929	1377778,4830
	11681	393495,5147	1377793,8330
	11693	393546,8260	1378511,3890
	11694	393562,1500	1378526,2200
	11695	393566,4100	1378522,8700
	11696	393613,7336	1378479,2250
	11697	393617,6300	1378475,6300
	11698	393617,3999	1378471,4850
	11699	393616,0800	1378448,2800
	11700	393627,6510	1378426,5190
	11701	393630,8600	1378420,7000
	11702	393607,1300	1378408,0900
	11703	393606,0200	1378407,5000
	11704	393604,5500	1378410,4000
	11705	393596,9100	1378406,7000
	11706	393571,0200	1378394,1500
	11707	393569,6500	1378396,8400
	11708	393567,4815	1378401,4136
	11709	393561,7700	1378413,4600
	11710	393561,3900	1378413,7500
	11711	393563,1700	1378475,5900
	11693	393546,8260	1378511,3890
	11712	393584,7600	1380985,5700
	11713	393593,5700	1381022,8300
	11714	393594,3700	1381022,6500
	11715	393593,6200	1381018,8900
	11716	393601,2700	1381017,3600
	11717	393601,9400	1381020,7000
	11718	393640,1700	1381011,4500



Сведения о границах территориальной зоны предприятий и складов V – IV классов вредности (санитарно-защитные зоны – до 100 м) (ПК-1)

Сведения о характерных точках границ объекта	№ точки	Координаты	
		X	Y
	11719	393629,3500	1380966,0700
	11720	393610,6300	1380969,9400
	11721	393612,3800	1380979,1900
	11722	393598,7000	1380982,1000
	11712	393584,7600	1380985,5700
	11723	393607,9260	1378949,8840
	11724	393621,7662	1378963,1460
	11725	393621,9560	1378963,3900
	11726	393622,0000	1378963,3500
	11727	393628,5500	1378957,3400
	11728	393651,6800	1378936,1300
	11729	393654,6400	1378933,4100
	11730	393656,8500	1378931,3800
	11731	393669,8700	1378945,7400
	11732	393673,5500	1378949,8000
	11733	393642,4500	1378979,0300
	11734	393656,7100	1378996,5400
	11735	393653,0400	1379000,0600
	11736	393652,4300	1379000,6500
	11737	393652,3426	1379000,7340
	11738	393672,7980	1379025,8640
	11739	393677,1753	1379032,1450
	11740	393686,3244	1379024,4762
	11741	393685,1600	1379022,9100
	11742	393709,8200	1379000,9700
	11743	393712,3610	1379002,6501
	11744	393735,9810	1378981,9500
	11745	393791,5500	1378933,2490
	11746	393785,2480	1378926,9410
	11747	393771,2600	1378912,6500
	11748	393738,6880	1378877,1880
	11749	393739,0509	1378876,7860
	11750	393727,8973	1378866,2800
	11751	393714,7300	1378852,2230
	11723	393607,9260	1378949,8840
	11752	393637,3200	1380993,6500
	11753	393637,8000	1380997,3800
	11754	393639,6200	1380997,1500
	11755	393639,1500	1380993,4200
	11752	393637,3200	1380993,6500
	11756	393725,3690	1388270,0690
	11757	393772,6770	1388336,3390
	11758	393773,8520	1388337,9780

Сведения о границах территориальной зоны предприятий и складов V – IV классов вредности (санитарно-защитные зоны – до 100 м) (ПК-1)

Сведения о характерных точках границ объекта	№ точки	Координаты	
		X	Y
	11759	393843,1000	1388434,9650
	11760	393927,2870	1388552,8600
	11761	393944,6830	1388577,2240
	11762	393986,9360	1388636,3980
	11763	393994,0060	1388646,3190
	11764	393991,8230	1388647,9060
	11765	393991,2130	1388648,3520
	11766	393990,2610	1388649,0490
	11767	393983,5230	1388653,9840
	11768	394019,3910	1388703,6240
	11769	394078,9340	1388787,8250
	11770	394079,7510	1388787,3030
	11771	394080,7550	1388786,6460
	11772	394086,7450	1388782,7340
	11773	394116,7590	1388822,2160
	11774	394143,6300	1388863,6140
	11775	394170,2090	1388906,4870
	11776	394224,1860	1388988,9480
	11777	394250,9070	1389028,8170
	11778	394279,0450	1389070,0910
	11779	394298,1750	1389098,9550
	11780	394301,7080	1389099,2870
	11781	394311,4240	1389100,2180
	11782	394333,4370	1389102,3090
	11783	394328,4220	1389070,3460
	11784	394327,9238	1389067,1610
	11785	394072,4330	1388705,9900
	11786	394019,5985	1388635,9930
	11787	393769,4360	1388276,3800
	11788	393767,0446	1388276,1910
	11789	393759,8585	1388266,3420
	11756	393725,3690	1388270,0690
	11790	393778,6700	1384526,6200
	11791	393778,8300	1384527,8000
	11792	393778,9070	1384528,4140
	11793	393779,5900	1384534,0000
	11794	393781,0047	1384545,6593
	11795	393798,9079	1384540,7360
	11796	393834,0012	1384527,9260
	11797	393851,4922	1384523,3470
	11798	393873,4399	1384523,4760
	11799	393940,8743	1384560,0800
	11800	394010,6198	1384596,8890

Сведения о границах территориальной зоны предприятий и складов V – IV классов вредности (санитарно-защитные зоны – до 100 м) (ПК-1)

Сведения о характерных точках границ объекта	№ точки	Координаты	
		X	Y
	11801	394014,4500	1384598,7200
	11802	394020,3440	1384601,9760
	11803	394020,3237	1384602,0110
	11804	394045,8673	1384615,4920
	11805	394045,9520	1384615,5360
	11806	394045,9500	1384615,5400
	11807	394032,3300	1384640,0000
	11808	394021,6200	1384659,1200
	11809	394005,9800	1384686,3900
	11810	394045,4100	1384707,2200
	11811	394058,2800	1384682,7200
	11812	394060,0800	1384680,4100
	11813	394084,6525	1384635,8840
	11814	394097,5652	1384642,6920
	11815	394097,6690	1384642,4990
	11816	394107,1435	1384647,7420
	11817	394164,4594	1384677,9600
	11818	394226,9648	1384712,7650
	11819	394251,6578	1384726,2610
	11820	394251,6527	1384727,1787
	11821	394251,9800	1384727,3600
	11822	394254,1700	1384728,9500
	11823	394261,0910	1384733,9780
	11824	394266,3900	1384739,6900
	11825	394242,4400	1384781,7500
	11826	394239,0800	1384789,5900
	11827	394231,7600	1384805,9600
	11828	394231,7589	1384805,9621
	11829	394250,6600	1384816,0100
	11830	394250,6628	1384816,0046
	11831	394259,3200	1384799,5900
	11832	394262,5500	1384791,9400
	11833	394273,6500	1384765,6500
	11834	394275,6400	1384763,8700
	11835	394280,3700	1384765,4100
	11836	394282,0839	1384768,5440
	11837	394323,6975	1384833,6190
	11838	394326,6800	1384838,6800
	11839	394329,6400	1384843,2500
	11840	394329,8943	1384843,3092
	11841	394330,3022	1384843,9470
	11842	394324,3799	1384855,1635
	11843	394327,5390	1384856,8410

Сведения о границах территориальной зоны предприятий и складов V – IV классов вредности (санитарно-защитные зоны – до 100 м) (ПК-1)

Сведения о характерных точках границ объекта	№ точки	Координаты	
		X	Y
	11844	394329,5720	1384857,9220
	11845	394338,2600	1384862,5300
	11846	394380,6100	1384885,0520
	11847	394381,6430	1384885,6100
	11848	394383,4500	1384886,5600
	11849	394387,0100	1384888,4600
	11850	394392,8900	1384891,5900
	11851	394437,5200	1384915,3300
	11852	394455,7300	1384925,0200
	11853	394462,0090	1384928,3590
	11854	394470,7100	1384932,9900
	11855	394471,6400	1384933,4800
	11856	394472,2600	1384933,8200
	11857	394473,4000	1384934,4200
	11858	394473,4778	1384934,4614
	11859	394556,9789	1384779,8570
	11860	394580,6435	1384717,9340
	11861	394650,9826	1384417,8070
	11862	394680,9158	1384342,2340
	11863	394726,2553	1384263,3660
	11864	394775,3756	1384201,3700
	11865	394839,5934	1384140,2730
	11866	394987,5237	1384020,2090
	11867	394948,0039	1383969,7941
	11868	394943,7500	1383973,2100
	11869	394939,0700	1384008,5500
	11870	394934,4200	1384043,6100
	11871	394825,7300	1384128,6200
	11872	394817,4000	1384135,0200
	11873	394797,2000	1384151,3300
	11874	394787,6700	1384158,5500
	11875	394783,5000	1384161,9900
	11876	394777,8400	1384166,6300
	11877	394771,0500	1384173,2100
	11878	394765,3200	1384178,7200
	11879	394757,3900	1384187,2500
	11880	394740,7600	1384205,0700
	11881	394728,9900	1384218,5700
	11882	394721,8300	1384227,9900
	11883	394718,0500	1384232,9700
	11884	394707,5000	1384247,6400
	11885	394685,9500	1384282,8700
	11886	394683,2400	1384287,5200

Сведения о границах территориальной зоны предприятий и складов V – IV классов вредности (санитарно-защитные зоны – до 100 м) (ПК-1)

Сведения о характерных точках границ объекта	№ точки	Координаты	
		X	Y
	11887	394671,8900	1384312,2800
	11888	394671,8200	1384312,4400
	11889	394663,7300	1384331,8100
	11890	394651,5900	1384361,7700
	11891	394632,3000	1384358,9500
	11892	394625,1700	1384357,6000
	11893	394604,4500	1384354,5900
	11894	394595,7800	1384353,3400
	11895	394589,2600	1384352,4000
	11896	394554,8800	1384347,4000
	11897	394538,0200	1384344,9500
	11898	394519,0700	1384341,4100
	11899	394523,7800	1384340,9800
	11900	394534,8800	1384320,1900
	11901	394526,2800	1384305,1200
	11902	394515,6700	1384291,2600
	11903	394490,2100	1384253,6800
	11904	394479,6400	1384238,7900
	11905	394479,2000	1384237,2900
	11906	394431,7800	1384166,9700
	11907	394413,8700	1384142,5000
	11908	394398,1500	1384118,8300
	11909	394379,5600	1384091,6000
	11910	394373,4900	1384074,9600
	11911	394363,2900	1384047,3200
	11912	394361,0800	1384041,7900
	11913	394353,5000	1384019,6300
	11914	394351,4800	1384014,1000
	11915	394343,5000	1383992,0100
	11916	394335,6300	1383969,6800
	11917	394335,8900	1383963,4400
	11918	394309,2900	1383891,5800
	11919	394301,1900	1383869,4300
	11920	394297,1300	1383858,3900
	11921	394290,9000	1383841,9100
	11922	394286,8400	1383830,8400
	11923	394276,5300	1383803,1200
	11924	394276,5600	1383785,3500
	11925	394276,7000	1383767,6800
	11926	394276,7000	1383741,8700
	11927	394276,5900	1383737,7800
	11928	394247,5400	1383704,3500
	11929	394231,6000	1383683,8600

Сведения о границах территориальной зоны предприятий и складов V – IV классов вредности (санитарно-защитные зоны – до 100 м) (ПК-1)

Сведения о характерных точках границ объекта	№ точки	Координаты	
		X	Y
	11930	394228,6600	1383683,7300
	11931	394228,4200	1383684,4400
	11932	394225,2786	1383687,3110
	11933	394009,3877	1384288,9210
	11934	393989,2497	1384283,9850
	11935	393987,7800	1384291,9500
	11936	393987,5400	1384293,2600
	11937	393984,0700	1384308,5100
	11938	393976,1900	1384333,6300
	11939	393968,5000	1384357,5000
	11940	393963,0000	1384371,3400
	11941	393955,9100	1384385,0500
	11942	393947,0400	1384400,5800
	11943	393940,1970	1384411,1870
	11944	393936,6400	1384415,6400
	11945	393927,0400	1384427,6800
	11946	393915,4300	1384441,1600
	11947	393908,5400	1384448,6600
	11948	393882,6300	1384474,6100
	11949	393881,0700	1384473,1000
	11950	393873,6870	1384478,9490
	11951	393866,3600	1384484,2100
	11952	393858,2300	1384489,4800
	11953	393850,3600	1384494,4290
	11954	393841,9650	1384498,7870
	11955	393821,1670	1384508,3900
	11956	393805,7400	1384514,0800
	11957	393792,5370	1384517,9280
	11958	393784,5580	1384519,6360
	11959	393785,3800	1384525,8700
	11790	393778,6700	1384526,6200
	11960	393788,6618	1388277,9070
	11961	394031,0021	1388626,5990
	11962	394065,7110	1388602,9790
	11963	394073,6330	1388472,7730
	11964	394065,2013	1388472,5220
	11965	394032,9469	1388474,9400
	11966	394032,9440	1388474,9400
	11967	394032,9410	1388474,9150
	11968	394031,2056	1388428,2310
	11969	394031,2060	1388428,1980
	11970	394031,2043	1388428,1980
	11971	394031,1830	1388428,1960

Сведения о границах территориальной зоны предприятий и складов V – IV классов вредности (санитарно-защитные зоны – до 100 м) (ПК-1)

Сведения о характерных точках границ объекта	№ точки	Координаты	
		X	Y
	11972	394025,1690	1388427,6580
	11973	394025,2310	1388426,6650
	11974	394021,2640	1388426,6690
	11975	393999,0730	1388425,7470
	11976	393997,7498	1388425,6460
	11977	393997,4295	1388425,6790
	11978	393994,7390	1388425,5670
	11979	393994,7240	1388425,9540
	11980	393960,1435	1388429,4770
	11981	393920,4740	1388445,4440
	11982	393917,3852	1388438,1450
	11983	393918,7430	1388437,6370
	11984	393919,3080	1388434,7240
	11985	393919,7240	1388432,5930
	11986	393920,4250	1388411,0030
	11987	393922,8200	1388364,3630
	11988	393923,9260	1388350,4020
	11989	393925,1120	1388332,5830
	11990	393925,7690	1388332,2540
	11991	393935,2630	1388332,5320
	11992	393936,2700	1388299,0500
	11993	393936,5802	1388289,6520
	11960	393788,6618	1388277,9070
	11994	393815,2405	1378020,7550
	11995	393833,0995	1378030,5620
	11996	394156,7024	1378111,6383
	11997	394159,9329	1378104,1490
	11998	394162,8578	1378092,9920
	11999	394132,8416	1378080,4410
	12000	394126,4460	1378078,3900
	12001	394125,4700	1378077,7700
	12002	394123,6733	1378076,6068
	12003	394093,9380	1378064,1730
	12004	394090,1629	1378069,4969
	12005	394089,1300	1378071,9700
	12006	394088,6117	1378071,6840
	12007	394082,9191	1378079,7110
	12008	393943,3748	1378012,1180
	12009	393935,9600	1378009,4100
	12010	393927,9100	1378009,8400
	12011	393925,6230	1378009,1820
	12012	393924,3200	1378008,8100
	12013	393924,4200	1378008,3200

Сведения о границах территориальной зоны предприятий и складов V – IV классов вредности (санитарно-защитные зоны – до 100 м) (ПК-1)

Сведения о характерных точках границ объекта	№ точки	Координаты	
		X	Y
	12014	393919,0900	1378007,6900
	12015	393920,0860	1378006,5760
	12016	393919,8889	1378000,7427
	12017	393911,8105	1377996,8290
	12018	393919,0676	1377976,0530
	12019	393922,3329	1377966,8910
	12020	393919,2100	1377965,7800
	12021	393926,8860	1377954,0630
	12022	393926,9014	1377954,0720
	12023	393928,9878	1377948,2180
	12024	393912,1163	1377942,3460
	12025	393848,9418	1377920,3620
	12026	393848,7365	1377920,9730
	12027	393848,2900	1377920,8300
	12028	393846,7374	1377925,5850
	12029	393847,1438	1377925,7180
	12030	393818,4674	1378011,1420
	11994	393815,2405	1378020,7550
	12031	393832,9840	1390343,8053
	12032	393855,7277	1390330,7390
	12033	393859,5248	1390328,6410
	12034	393894,2850	1390309,4390
	12035	393897,1206	1390307,8990
	12036	394051,0603	1390226,1960
	12037	394107,6972	1390169,6860
	12038	394233,8246	1390043,4060
	12039	394283,2113	1389994,0070
	12040	394274,9513	1389986,6190
	12041	394274,1443	1389985,8970
	12042	394274,1440	1389985,8970
	12043	394225,2883	1389967,8300
	12044	394218,2320	1389984,2190
	12045	394210,3966	1390000,7288
	12046	394197,9500	1390026,9600
	12047	394189,8400	1390017,5200
	12048	394183,8279	1390013,0657
	12049	394177,7610	1390008,5750
	12050	394129,4900	1389981,0510
	12051	394119,8500	1389979,1820
	12052	394108,7210	1389998,1110
	12053	394092,0120	1389993,9530
	12054	394083,8760	1390011,4660
	12055	394085,2709	1390012,2324



Сведения о границах территориальной зоны предприятий и складов V – IV классов вредности (санитарно-защитные зоны – до 100 м) (ПК-1)

Сведения о характерных точках границ объекта	№ точки	Координаты	
		X	Y
	12056	394086,0200	1390012,6400
	12057	394086,0186	1390012,6431
	12058	394086,0220	1390012,6450
	12059	394048,1820	1390098,0012
	12060	394051,6887	1390100,0737
	12061	394052,4130	1390100,5000
	12062	394052,3800	1390105,3901
	12063	394053,4391	1390107,5798
	12064	394054,7530	1390110,2900
	12065	394053,7990	1390114,1870
	12066	394051,5800	1390123,2800
	12067	394054,5725	1390129,3613
	12068	394055,0010	1390130,2300
	12069	394057,0692	1390134,1509
	12070	394070,6900	1390159,9600
	12071	394066,0442	1390164,1088
	12072	394054,0520	1390174,8220
	12073	394024,9360	1390191,9070
	12074	394005,9779	1390203,9137
	12075	394002,3120	1390206,2378
	12076	393860,2402	1390328,1466
	12031	393832,9840	1390343,8053
	12077	393965,7700	1376906,9000
	12078	393997,9700	1376905,5000
	12079	394003,3900	1376927,0500
	12080	393966,9500	1376927,3100
	12077	393965,7700	1376906,9000
	12081	394032,6200	1381668,7400
	12082	394055,3823	1381697,6217
	12083	394078,5508	1381545,4710
	12084	394078,5483	1381545,4710
	12085	394068,8600	1381549,7900
	12086	394066,3300	1381547,8200
	12087	394058,4800	1381526,3700
	12088	394052,6795	1381510,5239
	12089	394046,6100	1381558,4200
	12081	394032,6200	1381668,7400
	12090	394045,2777	1381512,7453
	12091	394052,6782	1381510,5205
	12092	394048,0283	1381497,8177
	12090	394045,2777	1381512,7453
	12093	394077,4096	1381397,9516
	12094	394132,3100	1381420,4600

Сведения о границах территориальной зоны предприятий и складов V – IV классов вредности (санитарно-защитные зоны – до 100 м) (ПК-1)

Сведения о характерных точках границ объекта	№ точки	Координаты	
		X	Y
	12095	394133,4208	1381420,9180
	12096	394153,5271	1381410,3560
	12097	394238,7541	1381331,9700
	12098	394328,3322	1381249,5780
	12099	394331,2921	1381246,8530
	12100	394340,7109	1381237,2710
	12101	394400,7119	1381176,2340
	12102	394412,4877	1381166,5950
	12103	394422,6678	1381170,9610
	12104	394457,6526	1381145,3360
	12105	394408,8705	1381080,1330
	12106	394364,1431	1381098,8050
	12107	394389,8046	1381130,7500
	12108	394209,5349	1381284,9406
	12109	394213,9800	1381290,0300
	12110	394187,1100	1381315,4800
	12111	394188,7500	1381317,0100
	12112	394152,5500	1381349,2000
	12113	394149,4300	1381345,5100
	12114	394138,2900	1381354,9100
	12115	394141,1400	1381357,5100
	12116	394122,9600	1381375,5200
	12117	394098,4700	1381397,3000
	12118	394096,2800	1381395,0200
	12119	394089,3324	1381387,7537
	12093	394077,4096	1381397,9516
	12120	394083,5349	1388651,5320
	12121	394085,9422	1388699,1040
	12122	394324,0934	1389035,7730
	12123	394323,0970	1389021,3960
	12124	394322,9980	1389015,3550
	12125	394322,9550	1389012,3480
	12126	394322,9070	1389008,8290
	12127	394322,3920	1388971,4280
	12128	394322,3905	1388971,4260
	12129	394322,3900	1388971,4300
	12130	394310,6800	1388957,3200
	12131	394313,6395	1388940,1020
	12132	394309,0175	1388933,9040
	12133	394297,3080	1388918,2100
	12134	394297,0232	1388917,8730
	12135	394287,3270	1388904,8660
	12136	394263,9740	1388873,5600

Сведения о границах территориальной зоны предприятий и складов V – IV классов вредности (санитарно-защитные зоны – до 100 м) (ПК-1)

Сведения о характерных точках границ объекта	№ точки	Координаты	
		X	Y
	12137	394267,7740	1388870,9940
	12138	394163,7050	1388736,0140
	12139	394113,2910	1388687,5230
	12140	394088,5300	1388663,6270
	12120	394083,5349	1388651,5320
	12141	394138,0860	1389545,5800
	12142	394153,0806	1389550,9052
	12143	394176,7000	1389559,2900
	12144	394186,3922	1389562,6250
	12145	394186,3922	1389562,6251
	12146	394190,9398	1389564,1899
	12147	394191,4132	1389562,8757
	12148	394200,9200	1389536,4700
	12149	394200,9237	1389536,4709
	12150	394200,9240	1389536,4700
	12151	394205,0406	1389537,4317
	12152	394207,3900	1389537,9800
	12153	394212,1200	1389534,5800
	12154	394226,0577	1389491,9469
	12155	394170,3782	1389467,6438
	12156	394160,8320	1389487,3398
	12157	394153,3030	1389502,8820
	12158	394145,7068	1389518,6088
	12159	394143,9200	1389522,3100
	12160	394142,8500	1389526,0700
	12161	394147,5000	1389528,9100
	12162	394147,4987	1389528,9138
	12163	394147,4990	1389528,9140
	12164	394147,4406	1389529,0790
	12165	394146,3500	1389532,1800
	12166	394146,3432	1389532,1777
	12167	394146,3420	1389532,1810
	12168	394145,3160	1389531,8286
	12169	394143,2900	1389531,1400
	12170	394142,2358	1389534,0618
	12141	394138,0860	1389545,5800
	12171	394154,5620	1389299,1720
	12172	394187,9230	1389349,0530
	12173	394237,8000	1389315,6960
	12174	394204,4460	1389265,8260
	12171	394154,5620	1389299,1720
	12175	394240,6785	1389419,7979
	12176	394240,6800	1389419,8000

Сведения о границах территориальной зоны предприятий и складов V – IV классов вредности (санитарно-защитные зоны – до 100 м) (ПК-1)

Сведения о характерных точках границ объекта	№ точки	Координаты	
		X	Y
	12177	394244,2187	1389426,9553
	12178	394244,7720	1389428,0720
	12179	394248,1330	1389440,1940
	12180	394260,2590	1389463,5680
	12181	394264,6860	1389467,4740
	12182	394281,8700	1389475,8180
	12183	394286,2680	1389477,3430
	12184	394310,9420	1389481,9970
	12185	394336,8320	1389487,9610
	12186	394364,9950	1389441,8940
	12187	394363,4590	1389408,2520
	12188	394362,4040	1389385,2540
	12189	394334,9960	1389356,8130
	12190	394321,9690	1389355,4590
	12191	394265,1750	1389349,5750
	12175	394240,6785	1389419,7979
	12192	394268,4100	1389603,9200
	12193	394327,5300	1389614,1700
	12194	394327,5325	1389614,1712
	12195	394327,5325	1389614,1710
	12196	394337,7920	1389555,0520
	12197	394278,6698	1389544,7991
	12198	394278,6700	1389544,8000
	12192	394268,4100	1389603,9200
	12199	394290,1097	1385332,3090
	12200	394339,6404	1385344,1570
	12201	394372,1395	1385356,6450
	12202	394754,6650	1385503,6340
	12203	394746,2514	1385679,8150
	12204	395071,0312	1385701,0870
	12205	395075,4094	1385629,9850
	12206	395077,5756	1385594,8050
	12207	395137,2770	1385617,9570
	12208	395177,6357	1385633,6050
	12209	395450,7620	1385746,3980
	12210	395471,2085	1385747,6060
	12211	395494,9590	1385756,2490
	12212	395512,0150	1385759,9970
	12213	395535,0580	1385762,6540
	12214	395541,1084	1385751,7360
	12215	395547,8784	1385752,1360
	12216	395574,2357	1385712,2120
	12217	395588,0797	1385688,0350

Сведения о границах территориальной зоны предприятий и складов V – IV классов вредности (санитарно-защитные зоны – до 100 м) (ПК-1)

Сведения о характерных точках границ объекта	№ точки	Координаты	
		X	Y
	12218	395534,7226	1385658,3370
	12219	395492,3549	1385638,2550
	12220	395446,0059	1385613,4420
	12221	395427,5475	1385605,7460
	12222	395469,9775	1385528,7780
	12223	395454,8142	1385520,7130
	12224	395417,2879	1385593,8360
	12225	395400,8411	1385584,8800
	12226	395399,9413	1385586,9140
	12227	395372,5970	1385572,8990
	12228	395370,9989	1385577,0740
	12229	395356,5045	1385568,9180
	12230	395330,6997	1385553,5100
	12231	395325,0734	1385563,2160
	12232	395297,8543	1385550,2200
	12233	395272,0616	1385534,9520
	12234	395229,8482	1385515,8280
	12235	395202,0916	1385501,6690
	12236	395178,8518	1385487,9030
	12237	395137,3623	1385467,0180
	12238	395085,1370	1385438,5120
	12239	395093,0009	1385423,9210
	12240	395066,7970	1385409,2500
	12241	395063,7275	1385414,6860
	12242	395058,9474	1385410,0470
	12243	395012,3897	1385384,6560
	12244	394985,3510	1385370,3470
	12245	394944,3669	1385348,4740
	12246	394887,4158	1385318,2980
	12247	394845,4752	1385296,0090
	12248	394815,7328	1385280,1400
	12249	394803,0170	1385271,1980
	12250	394755,7615	1385246,6380
	12251	394718,1978	1385225,4250
	12252	394668,5489	1385200,6600
	12253	394652,1575	1385189,3830
	12254	394646,8320	1385183,0510
	12255	394634,4803	1385151,6910
	12256	394629,3568	1385138,6830
	12257	394629,3645	1385137,2230
	12258	394629,3907	1385132,2410
	12259	394632,3904	1385124,8050
	12260	394649,9710	1385092,4570

Сведения о границах территориальной зоны предприятий и складов V – IV классов вредности (санитарно-защитные зоны – до 100 м) (ПК-1)

Сведения о характерных точках границ объекта	№ точки	Координаты	
		X	Y
	12261	394648,1990	1385091,5140
	12262	394631,5770	1385117,8160
	12263	394628,2440	1385126,1670
	12264	394628,0250	1385137,2520
	12265	394628,3455	1385139,5370
	12266	394630,0128	1385151,4240
	12267	394630,7630	1385156,7730
	12268	394616,4440	1385160,6710
	12269	394600,9200	1385164,9120
	12270	394509,7100	1385115,5130
	12271	394478,6750	1385098,7050
	12272	394469,7980	1385093,9050
	12273	394467,4110	1385092,6130
	12274	394463,6620	1385090,5760
	12275	394454,8620	1385086,2180
	12276	394452,9270	1385085,2580
	12277	394448,0180	1385083,2400
	12278	394447,3390	1385082,9660
	12279	394447,0045	1385082,7730
	12280	394446,2330	1385082,3270
	12281	394432,8850	1385074,6620
	12282	394425,4280	1385070,7710
	12283	394421,3040	1385068,6250
	12284	394459,1470	1384997,7350
	12285	394461,9720	1384992,4240
	12286	394467,1300	1384982,7620
	12287	394465,8370	1384982,0620
	12288	394465,0014	1384981,6120
	12289	394306,8945	1385274,2080
	12199	394290,1097	1385332,3090
	12290	394358,6190	1388921,7880
	12291	394359,9400	1388973,9390
	12292	394362,3050	1389044,8180
	12293	394364,0860	1389056,0820
	12294	394366,3310	1389070,3210
	12295	394367,0250	1389074,7450
	12296	394371,4304	1389102,6920
	12297	394581,7967	1389400,0820
	12298	394735,4185	1389552,5580
	12299	394723,0519	1389561,4180
	12300	394569,9947	1389409,3600
	12301	394381,2792	1389142,5860
	12302	394382,6940	1389147,5330

Сведения о границах территориальной зоны предприятий и складов V – IV классов вредности (санитарно-защитные зоны – до 100 м) (ПК-1)

Сведения о характерных точках границ объекта	№ точки	Координаты	
		X	Y
	12303	394389,0710	1389169,8820
	12304	394487,1940	1389323,3280
	12305	394515,7510	1389367,9710
	12306	394560,2780	1389428,2470
	12307	394659,3790	1389562,3740
	12308	394661,7660	1389565,6110
	12309	394665,3170	1389570,4150
	12310	394680,9760	1389591,6170
	12311	394681,0009	1389591,6290
	12312	394744,2312	1389546,3300
	12313	394604,6582	1389372,4300
	12314	394583,6331	1389346,4780
	12315	394532,8245	1389283,6770
	12316	394463,5341	1389190,6940
	12317	394408,8877	1389114,2170
	12318	394412,1414	1389107,6550
	12319	394425,2980	1389079,7030
	12320	394397,8389	1389049,4830
	12321	394389,5942	1389038,8840
	12322	394374,4546	1389019,0640
	12323	394365,3178	1389001,2310
	12324	394364,8694	1388962,1280
	12325	394367,1816	1388938,9820
	12326	394387,4402	1388861,0060
	12327	394401,5443	1388824,8330
	12328	394384,9733	1388816,7320
	12329	394392,3020	1388800,6200
	12330	394391,3293	1388800,4010
	12331	394384,4390	1388816,7920
	12332	394381,2450	1388822,2410
	12333	394378,0260	1388829,9940
	12334	394373,1900	1388844,4550
	12335	394363,2720	1388885,4230
	12290	394358,6190	1388921,7880
	12336	394486,6803	1384941,4930
	12337	394487,5290	1384941,9450
	12338	394492,3180	1384944,4810
	12339	394498,3150	1384947,6710
	12340	394499,4100	1384948,2630
	12341	394517,8894	1384958,0900
	12342	394518,9920	1384958,6760
	12343	394519,5580	1384958,9790
	12344	394520,7660	1384959,6180

Сведения о границах территориальной зоны предприятий и складов V – IV классов вредности (санитарно-защитные зоны – до 100 м) (ПК-1)

Сведения о характерных точках границ объекта	№ точки	Координаты	
		X	Y
	12345	394536,1550	1384967,8010
	12346	394538,3160	1384968,9580
	12347	394543,9000	1384971,9260
	12348	394545,0320	1384972,4690
	12349	394545,9904	1384972,9790
	12350	394552,1950	1384962,9700
	12351	394545,7900	1384959,5900
	12352	394579,0600	1384900,2400
	12353	394588,0040	1384905,2043
	12354	394588,1914	1384904,9020
	12355	394672,2165	1384950,2580
	12356	394674,2041	1384951,3350
	12357	394713,2871	1384972,2730
	12358	394715,7927	1384967,7110
	12359	394729,3682	1384974,7520
	12360	394743,5314	1384983,6320
	12361	394742,2675	1384986,5560
	12362	394809,2654	1385019,5960
	12363	394834,2205	1385035,6200
	12364	394845,5514	1385043,8570
	12365	394866,3983	1385061,1060
	12366	394879,7782	1385067,8540
	12367	394883,1099	1385065,2440
	12368	394894,5019	1385046,3150
	12369	394906,1770	1385030,0920
	12370	394904,7424	1385029,3000
	12371	394913,2682	1385015,1340
	12372	394932,5147	1385005,2650
	12373	394945,5566	1384986,4570
	12374	394942,4906	1384983,4120
	12375	394948,9642	1384968,8230
	12376	394951,4246	1384966,8060
	12377	394962,3426	1384943,7380
	12378	394965,7078	1384937,7830
	12379	394967,8370	1384932,8630
	12380	394973,7130	1384922,3370
	12381	394974,2686	1384922,6340
	12382	394983,9854	1384905,4380
	12383	394991,7488	1384891,6950
	12384	394993,8441	1384887,8330
	12385	394993,5580	1384887,6840
	12386	394995,0466	1384885,4130
	12387	394998,3239	1384878,3390



Сведения о границах территориальной зоны предприятий и складов V – IV классов вредности (санитарно-защитные зоны – до 100 м) (ПК-1)

Сведения о характерных точках границ объекта	№ точки	Координаты	
		X	Y
	12388	394989,5606	1384874,2090
	12389	394988,9315	1384875,6190
	12390	394952,1137	1384861,0310
	12391	394964,6030	1384827,3780
	12392	394977,8561	1384789,9810
	12393	394977,9770	1384789,6560
	12394	394982,2373	1384791,1240
	12395	394994,5110	1384796,2770
	12396	394994,9727	1384795,3100
	12397	395008,9240	1384766,9400
	12398	395028,5231	1384776,2450
	12399	395028,3020	1384776,8150
	12400	395109,1060	1384816,0450
	12401	395109,4134	1384815,3010
	12402	395114,6535	1384817,8320
	12403	395260,3528	1384889,1370
	12404	395262,8990	1384884,1720
	12405	395263,4650	1384883,0740
	12406	395263,9437	1384883,3450
	12407	395271,6849	1384868,1890
	12408	395278,5979	1384854,9960
	12409	395282,6090	1384848,0450
	12410	395292,1500	1384830,7950
	12411	395295,0960	1384824,1920
	12412	395301,1550	1384813,8110
	12413	395304,4009	1384807,5430
	12414	395304,4512	1384807,4540
	12415	395306,8670	1384802,7810
	12416	395310,9271	1384795,9550
	12417	395311,5130	1384794,9700
	12418	395320,7730	1384777,7200
	12419	395322,2123	1384774,5530
	12420	395330,4173	1384759,7750
	12421	395330,9280	1384758,9850
	12422	395338,8362	1384743,0500
	12423	395339,5345	1384741,6620
	12424	395339,5610	1384741,6100
	12425	395339,6274	1384741,4880
	12426	395340,9140	1384738,9320
	12427	395342,3960	1384736,7600
	12428	395349,4220	1384726,5140
	12429	395349,7910	1384725,8460
	12430	395379,3960	1384741,9980

Сведения о границах территориальной зоны предприятий и складов V – IV классов вредности (санитарно-защитные зоны – до 100 м) (ПК-1)

Сведения о характерных точках границ объекта	№ точки	Координаты	
		X	Y
	12431	395379,1163	1384742,5380
	12432	395386,7978	1384746,2390
	12433	395389,6914	1384741,7550
	12434	395391,3551	1384735,9490
	12435	395402,7958	1384728,4770
	12436	395397,7534	1384704,2470
	12437	395398,3042	1384701,6080
	12438	395392,8108	1384698,7700
	12439	395387,8876	1384678,5090
	12440	395428,5970	1384671,2410
	12441	395462,7566	1384661,3890
	12442	395462,3712	1384659,6950
	12443	395462,3802	1384644,2110
	12444	395463,8165	1384637,2390
	12445	395491,2062	1384642,9010
	12446	395501,4213	1384644,4490
	12447	395506,4710	1384641,6830
	12448	395509,6709	1384641,6360
	12449	395510,0293	1384641,7630
	12450	395486,3633	1384611,6600
	12451	395457,5311	1384577,4930
	12452	394997,0382	1384031,8060
	12453	394849,2762	1384151,7330
	12454	394785,9891	1384211,9760
	12455	394738,5911	1384271,9040
	12456	394694,3257	1384348,9660
	12457	394665,1440	1384420,9240
	12458	394595,1560	1384722,5510
	12459	394570,8290	1384785,7660
	12336	394486,6803	1384941,4930
	12460	394561,6369	1378223,1479
	12461	394570,4905	1378225,7290
	12462	394755,3112	1378347,5995
	12463	394758,8253	1378335,9949
	12464	394779,3065	1378268,3670
	12465	394772,7260	1378265,6160
	12466	394759,6550	1378258,4480
	12467	394751,2074	1378253,4000
	12468	394750,5499	1378252,9140
	12469	394750,5300	1378252,9950
	12470	394738,3610	1378245,7240
	12471	394727,5670	1378240,1980
	12472	394713,1430	1378232,8140

Сведения о границах территориальной зоны предприятий и складов V – IV классов вредности (санитарно-защитные зоны – до 100 м) (ПК-1)

Сведения о характерных точках границ объекта	№ точки	Координаты	
		X	Y
	12473	394710,4390	1378230,8100
	12474	394702,0290	1378223,4330
	12475	394688,6230	1378214,1290
	12476	394688,6226	1378214,1310
	12477	394688,5310	1378214,6840
	12478	394688,1150	1378214,2390
	12479	394686,9070	1378214,8450
	12480	394682,0340	1378209,2200
	12481	394682,5230	1378209,0120
	12482	394667,7120	1378203,0990
	12483	394664,4560	1378200,5700
	12484	394650,9840	1378186,2650
	12485	394644,8440	1378174,9580
	12486	394644,6998	1378174,6920
	12487	394620,9893	1378157,1700
	12488	394620,4100	1378159,7200
	12489	394616,1600	1378158,8500
	12490	394605,3900	1378155,7500
	12491	394604,4100	1378155,9300
	12492	394602,5400	1378158,5900
	12493	394598,8220	1378157,3210
	12494	394594,1000	1378155,4900
	12495	394592,1800	1378153,6400
	12496	394592,6768	1378137,1730
	12497	394576,8426	1378133,3980
	12498	394564,4634	1378206,4650
	12460	394561,6369	1378223,1479
	12499	394820,9500	1381220,3700
	12500	394833,3960	1381241,7720
	12501	394833,5500	1381241,8200
	12502	394851,2347	1381274,0020
	12503	394863,3953	1381265,7730
	12504	394871,6083	1381260,2050
	12505	394874,3480	1381258,4040
	12506	394892,0753	1381246,9440
	12507	394888,7000	1381240,9480
	12508	394886,1077	1381234,9147
	12509	394883,0400	1381229,4300
	12510	394877,3790	1381232,3950
	12511	394870,6300	1381236,2900
	12512	394859,2000	1381217,1200
	12513	394856,9970	1381213,5160
	12514	394852,6610	1381216,1270

Сведения о границах территориальной зоны предприятий и складов V – IV классов вредности (санитарно-защитные зоны – до 100 м) (ПК-1)

Сведения о характерных точках границ объекта	№ точки	Координаты	
		X	Y
	12515	394851,4340	1381216,8590
	12516	394846,1400	1381220,0500
	12517	394840,4000	1381223,5000
	12518	394835,6800	1381215,5300
	12519	394834,2280	1381213,2030
	12520	394826,6400	1381217,2200
	12499	394820,9500	1381220,3700
	12521	394847,2441	1383557,5350
	12522	394886,6222	1383607,8600
	12523	394886,9015	1383608,1170
	12524	394889,2704	1383611,2440
	12525	394907,9000	1383635,8390
	12526	394905,5860	1383657,4620
	12527	394907,5420	1383659,5860
	12528	394913,6710	1383665,9700
	12529	394916,2908	1383669,3270
	12530	394916,3595	1383671,3100
	12531	394959,5532	1383730,8670
	12532	394961,7603	1383729,1080
	12533	394962,4930	1383728,5240
	12534	394964,2780	1383727,0460
	12535	395138,8575	1383581,6620
	12536	395135,3033	1383577,3827
	12537	395130,1600	1383581,7200
	12538	395110,2700	1383559,3400
	12539	395090,2400	1383536,7500
	12540	395096,7751	1383530,9935
	12541	395090,9907	1383524,0290
	12542	395100,0760	1383516,6200
	12543	395100,0030	1383516,5100
	12544	395100,0016	1383516,5086
	12545	395100,0000	1383516,5100
	12546	395084,7486	1383500,5212
	12547	395078,4900	1383493,9600
	12548	395078,4860	1383493,9570
	12549	395076,2120	1383495,8620
	12550	395052,7320	1383465,8660
	12551	395055,0346	1383464,6970
	12552	395055,0300	1383464,6900
	12553	395043,4952	1383454,5224
	12554	395027,7800	1383440,6700
	12555	395012,3700	1383428,0800
	12556	395013,5300	1383425,2000

Сведения о границах территориальной зоны предприятий и складов V – IV классов вредности (санитарно-защитные зоны – до 100 м) (ПК-1)

Сведения о характерных точках границ объекта	№ точки	Координаты	
		X	Y
	12557	395021,8600	1383420,1800
	12558	395018,1300	1383414,6700
	12559	395018,1200	1383414,6700
	12560	395017,6190	1383413,9520
	12561	395013,4580	1383411,4410
	12562	395009,4502	1383407,4310
	12563	395002,0600	1383400,0400
	12564	394994,4435	1383402,2740
	12565	394902,5191	1383513,7660
	12521	394847,2441	1383557,5350
	12566	395120,0996	1383927,7010
	12567	395143,4564	1383955,4220
	12568	395143,5230	1383955,3660
	12569	395260,5056	1384104,7730
	12570	395263,7464	1384108,9120
	12571	395281,2464	1384094,4910
	12572	395281,2683	1384094,4710
	12573	395282,4100	1384093,5300
	12574	395304,1523	1384073,3280
	12575	395304,1528	1384073,3280
	12576	395304,2900	1384073,2010
	12577	395308,2330	1384077,1870
	12578	395360,8125	1384023,7440
	12579	395361,2370	1384023,3130
	12580	395361,2373	1384023,3130
	12581	395361,2400	1384023,3100
	12582	395363,4832	1384021,4130
	12583	395400,0370	1383990,4950
	12584	395420,4400	1383949,6370
	12585	395396,1626	1383935,4950
	12586	395391,5500	1383932,8100
	12587	395355,0200	1383895,6400
	12588	395339,7318	1383875,7300
	12589	395337,5930	1383872,9350
	12590	395341,5907	1383868,8610
	12591	395338,1696	1383863,0180
	12592	395338,2000	1383863,0100
	12593	395353,8100	1383849,8900
	12594	395354,1200	1383850,2400
	12595	395369,1100	1383837,2000
	12596	395384,4200	1383824,8100
	12597	395383,2319	1383823,3320
	12598	395383,2280	1383823,3360

Сведения о границах территориальной зоны предприятий и складов V – IV классов вредности (санитарно-защитные зоны – до 100 м) (ПК-1)

Сведения о характерных точках границ объекта	№ точки	Координаты	
		X	Y
	12599	395383,2300	1383823,3300
	12600	395395,4100	1383812,4600
	12601	395389,4300	1383805,7400
	12602	395362,2900	1383775,2200
	12603	395351,1831	1383784,0575
	12604	395351,1810	1383784,0550
	12605	395349,6713	1383782,2170
	12606	395346,0400	1383777,8000
	12607	395344,3200	1383775,7100
	12608	395327,7746	1383755,6260
	12566	395120,0996	1383927,7010
	12609	395141,5470	1380625,6950
	12610	395162,3710	1380648,1210
	12611	395161,9218	1380649,1540
	12612	395161,9220	1380649,1540
	12613	395161,6840	1380649,7010
	12614	395178,7410	1380668,2620
	12615	395179,9530	1380669,8020
	12616	395193,8520	1380684,1980
	12617	395194,3579	1380683,7330
	12618	395194,3615	1380683,7360
	12619	395194,8630	1380683,2740
	12620	395206,0900	1380672,9400
	12621	395209,8210	1380669,5870
	12622	395226,3660	1380654,4460
	12623	395242,8333	1380639,3760
	12624	395260,3900	1380658,3620
	12625	395277,1145	1380644,6690
	12626	395263,9900	1380628,5300
	12627	395263,8700	1380628,3800
	12628	395292,7700	1380607,4400
	12629	395296,9100	1380606,9600
	12630	395301,5500	1380613,5900
	12631	395345,5500	1380579,0500
	12632	395345,0500	1380577,7400
	12633	395346,0620	1380577,1390
	12634	395349,6800	1380574,9900
	12635	395353,2600	1380572,2000
	12636	395356,7600	1380570,5700
	12637	395363,8600	1380565,7900
	12638	395364,0700	1380565,6500
	12639	395367,6400	1380563,7300
	12640	395392,2600	1380548,8600

Сведения о границах территориальной зоны предприятий и складов V – IV классов вредности (санитарно-защитные зоны – до 100 м) (ПК-1)

Сведения о характерных точках границ объекта	№ точки	Координаты	
		X	Y
	12641	395390,9200	1380546,3400
	12642	395397,4900	1380540,8100
	12643	395396,8800	1380540,1800
	12644	395418,6200	1380522,5200
	12645	395421,8600	1380519,5600
	12646	395421,3300	1380516,4600
	12647	395437,3200	1380500,8400
	12648	395452,4600	1380485,9600
	12649	395455,5500	1380481,9200
	12650	395459,3300	1380478,5700
	12651	395459,1300	1380478,3600
	12652	395465,3000	1380473,2000
	12653	395472,6000	1380467,4200
	12654	395472,5300	1380467,3400
	12655	395484,3700	1380458,6400
	12656	395503,0300	1380444,9300
	12657	395523,0840	1380466,7310
	12658	395585,0973	1380399,7580
	12659	395601,5820	1380413,4440
	12660	395625,9361	1380394,1080
	12661	395647,7995	1380414,7600
	12662	395629,4950	1380432,8390
	12663	395642,9310	1380446,1430
	12664	395677,7306	1380480,6000
	12665	395677,3240	1380480,9980
	12666	395674,5530	1380483,6890
	12667	395678,6780	1380488,5760
	12668	395681,1450	1380491,5140
	12669	395684,3640	1380488,7730
	12670	395729,0950	1380533,9560
	12671	395718,2000	1380544,0780
	12672	395712,4690	1380549,2170
	12673	395713,4660	1380549,6180
	12674	395716,5760	1380550,8920
	12675	395718,5580	1380551,6620
	12676	395720,9960	1380552,6810
	12677	395723,9410	1380553,8850
	12678	395727,0690	1380555,1560
	12679	395730,9680	1380551,5420
	12680	395732,8660	1380549,7900
	12681	395733,5990	1380550,5090
	12682	395735,4720	1380548,7830
	12683	395740,3150	1380544,3190

Сведения о границах территориальной зоны предприятий и складов V – IV классов вредности (санитарно-защитные зоны – до 100 м) (ПК-1)

Сведения о характерных точках границ объекта	№ точки	Координаты	
		X	Y
	12684	395740,6220	1380544,0160
	12685	395744,7240	1380540,2420
	12686	395751,7800	1380547,0270
	12687	395773,8950	1380525,7260
	12688	395763,4820	1380515,6190
	12689	395775,4030	1380503,7270
	12690	395796,0000	1380484,2250
	12691	395807,2710	1380473,3550
	12692	395873,8470	1380409,0900
	12693	395849,5670	1380372,8640
	12694	395838,3870	1380381,7370
	12695	395832,7520	1380375,2250
	12696	395824,2070	1380363,0740
	12697	395821,3045	1380358,1590
	12698	395805,7340	1380331,7940
	12699	395788,5722	1380347,7680
	12700	395779,3350	1380356,3650
	12701	395710,4509	1380282,7190
	12702	395767,7740	1380226,0720
	12703	395723,5290	1380181,5520
	12704	395693,4970	1380210,9130
	12705	395719,8170	1380239,2260
	12706	395705,2596	1380252,8850
	12707	395703,0160	1380254,9900
	12708	395676,4840	1380227,3230
	12709	395676,4823	1380227,3250
	12710	395676,4040	1380227,2430
	12711	395675,6276	1380226,6050
	12712	395667,7310	1380234,1530
	12713	395639,2421	1380203,8690
	12714	395637,2680	1380201,7700
	12715	395625,5004	1380189,7590
	12716	395579,9428	1380239,2370
	12717	395472,5401	1380341,5160
	12718	395454,5075	1380324,2990
	12609	395141,5470	1380625,6950
	12719	395255,8151	1384508,4370
	12720	395263,8214	1384487,9740
	12721	395292,1284	1384496,7930
	12722	395294,0511	1384506,3360
	12723	395296,2023	1384519,7970
	12719	395255,8151	1384508,4370
	12724	395352,1492	1383735,4290



Сведения о границах территориальной зоны предприятий и складов V – IV классов вредности (санитарно-защитные зоны – до 100 м) (ПК-1)

Сведения о характерных точках границ объекта	№ точки	Координаты	
		X	Y
	12725	395360,0418	1383742,1630
	12726	395362,1622	1383751,4890
	12727	395364,3740	1383761,2740
	12728	395355,1983	1383765,8810
	12729	395365,0774	1383772,4920
	12730	395365,1122	1383772,5300
	12731	395365,1100	1383772,5300
	12732	395393,2000	1383802,8200
	12733	395393,2806	1383802,7790
	12734	395433,5001	1383796,7480
	12735	395427,2031	1383762,9590
	12736	395428,2700	1383762,6900
	12737	395422,3800	1383734,5100
	12738	395420,8958	1383727,7620
	12739	395423,8901	1383727,2490
	12740	395462,4339	1383720,7700
	12741	395459,9606	1383717,6360
	12742	395440,7420	1383720,4680
	12743	395439,5630	1383710,9310
	12744	395439,5080	1383710,4350
	12745	395435,8510	1383692,9040
	12746	395435,4670	1383690,5530
	12747	395434,6549	1383685,5710
	12748	395425,8251	1383674,3830
	12724	395352,1492	1383735,4290
	12749	395352,9899	1380250,3010
	12750	395353,1050	1380250,1800
	12751	395353,1046	1380250,1790
	12749	395352,9899	1380250,3010
	12752	395392,5641	1383410,0720
	12753	395497,9139	1383545,3530
	12754	395520,2060	1383528,4160
	12755	395568,4550	1383488,7660
	12756	395568,4549	1383488,7650
	12757	395585,5590	1383485,6090
	12758	395583,8448	1383476,1170
	12759	395583,8620	1383476,1150
	12760	395594,8230	1383466,8880
	12761	395610,9590	1383453,7370
	12762	395620,2081	1383445,7590
	12763	395629,0960	1383444,4040
	12764	395628,0700	1383438,9770
	12765	395664,1030	1383409,6340

Сведения о границах территориальной зоны предприятий и складов V – IV классов вредности (санитарно-защитные зоны – до 100 м) (ПК-1)

Сведения о характерных точках границ объекта	№ точки	Координаты	
		X	Y
	12766	395668,1220	1383406,8680
	12767	395668,1273	1383406,8600
	12768	395669,5340	1383407,1520
	12769	395678,8050	1383400,9730
	12770	395681,7580	1383398,9580
	12771	395681,3200	1383396,0160
	12772	395717,9740	1383365,8930
	12773	395717,9755	1383365,8920
	12774	395719,7110	1383370,0680
	12775	395721,1930	1383372,3060
	12776	395739,3410	1383359,8050
	12777	395736,6800	1383357,0820
	12778	395735,0996	1383348,9750
	12779	395780,3740	1383316,4830
	12780	395779,6958	1383312,6780
	12781	395783,4761	1383309,3290
	12782	395770,9856	1383250,5120
	12783	395769,0163	1383250,8060
	12784	395767,7618	1383250,9940
	12785	395724,7543	1383257,7300
	12786	395702,6189	1383246,9684
	12787	395672,7200	1383272,7200
	12788	395664,4200	1383260,6600
	12789	395645,7500	1383275,2000
	12790	395645,4600	1383288,8100
	12791	395641,0700	1383291,3200
	12792	395556,4600	1383340,0900
	12793	395555,9500	1383340,4200
	12794	395520,9200	1383354,9400
	12795	395486,3000	1383378,3200
	12796	395471,3900	1383383,3500
	12797	395449,5400	1383390,6700
	12798	395428,7600	1383397,6600
	12799	395409,0000	1383404,4400
	12752	395392,5641	1383410,0720
	12800	395430,4258	1380937,2533
	12801	395430,7400	1380937,5900
	12802	395430,7800	1380937,6200
	12803	395532,1692	1381046,2891
	12804	395531,8800	1381046,5400
	12805	395542,9600	1381058,4500
	12806	395542,9802	1381058,4698
	12807	395543,2800	1381058,2100

Сведения о границах территориальной зоны предприятий и складов V – IV классов вредности (санитарно-защитные зоны – до 100 м) (ПК-1)

Сведения о характерных точках границ объекта	№ точки	Координаты	
		X	Y
	12808	395591,9900	1381110,4080
	12809	395599,5200	1381118,4800
	12810	395605,6700	1381125,0700
	12811	395607,2000	1381124,1300
	12812	395609,7600	1381122,5300
	12813	395612,7900	1381120,6600
	12814	395622,9500	1381114,3500
	12815	395685,5600	1381071,6900
	12816	395687,9700	1381070,4400
	12817	395662,3100	1381036,6500
	12818	395647,2200	1381027,5200
	12819	395648,7200	1381024,3300
	12820	395650,8000	1381027,6200
	12821	395654,4900	1381025,0700
	12822	395650,9500	1381020,4100
	12823	395658,3300	1381014,6500
	12824	395659,6500	1381016,6700
	12825	395665,5200	1381012,8300
	12826	395664,5900	1381010,7100
	12827	395680,3700	1380996,8200
	12828	395681,7800	1380998,5200
	12829	395688,3300	1380992,0900
	12830	395686,6200	1380990,4800
	12831	395691,0700	1380986,4700
	12832	395690,8900	1380985,8200
	12833	395696,7600	1380977,1500
	12834	395701,5700	1380983,1200
	12835	395704,1200	1380980,9000
	12836	395702,8100	1380979,0100
	12837	395705,6000	1380976,5600
	12838	395703,8500	1380973,7700
	12839	395706,7200	1380971,4500
	12840	395706,6200	1380970,5800
	12841	395710,8100	1380966,9500
	12842	395709,0000	1380963,5600
	12843	395711,9657	1380961,1020
	12844	395682,2965	1380929,0760
	12845	395659,6511	1380946,1800
	12846	395654,7400	1380950,8400
	12847	395614,0300	1380988,2300
	12848	395609,1400	1380983,3900
	12849	395607,4200	1380981,6900
	12850	395595,6100	1380979,3200

Сведения о границах территориальной зоны предприятий и складов V – IV классов вредности (санитарно-защитные зоны – до 100 м) (ПК-1)

Сведения о характерных точках границ объекта	№ точки	Координаты	
		X	Y
	12851	395591,6100	1380970,8700
	12852	395582,1000	1380960,3200
	12853	395597,7700	1380944,8200
	12854	395602,8700	1380949,4500
	12855	395617,2300	1380933,5800
	12856	395609,5100	1380927,6000
	12857	395614,1600	1380923,3800
	12858	395616,2400	1380922,7700
	12859	395617,7500	1380922,7800
	12860	395617,6743	1380914,3914
	12861	395594,5019	1380888,3910
	12862	395579,0515	1380896,6870
	12863	395554,2428	1380930,1520
	12864	395497,1716	1380872,1990
	12865	395482,9390	1380886,5830
	12866	395482,3810	1380887,1520
	12867	395487,3590	1380892,7510
	12868	395473,9210	1380906,1710
	12869	395476,9100	1380909,3500
	12870	395474,1600	1380911,9600
	12871	395473,6900	1380911,5300
	12872	395452,7400	1380934,4200
	12873	395451,8300	1380933,6700
	12874	395446,7600	1380939,6100
	12875	395437,9033	1380930,1883
	12876	395437,5808	1380930,5020
	12800	395430,4258	1380937,2533
	12877	395711,0631	1380838,0057
	12878	395772,3930	1380911,2140
	12879	395784,0860	1380901,6540
	12880	395788,3890	1380908,2930
	12881	395810,0410	1380892,6780
	12882	395816,3740	1380899,5040
	12883	395818,5790	1380897,5400
	12884	395819,4330	1380898,5480
	12885	395825,4220	1380893,1860
	12886	395822,5130	1380889,7510
	12887	395823,6010	1380888,9040
	12888	395831,3900	1380883,0130
	12889	395829,3280	1380879,7350
	12890	395831,7220	1380877,7680
	12891	395834,1350	1380875,8230
	12892	395833,4450	1380874,7420

Сведения о границах территориальной зоны предприятий и складов V – IV классов вредности (санитарно-защитные зоны – до 100 м) (ПК-1)

Сведения о характерных точках границ объекта	№ точки	Координаты	
		X	Y
	12893	395837,3580	1380871,2970
	12894	395840,4350	1380874,4760
	12895	395843,0990	1380872,0890
	12896	395842,6690	1380871,2930
	12897	395845,5850	1380868,4310
	12898	395841,6650	1380863,3800
	12899	395845,3370	1380860,2040
	12900	395841,6720	1380855,9700
	12901	395842,7740	1380854,6890
	12902	395847,5810	1380850,8090
	12903	395852,5670	1380854,7550
	12904	395866,6490	1380836,2200
	12905	395870,3570	1380839,4580
	12906	395873,0220	1380835,6430
	12907	395869,2700	1380832,5080
	12908	395880,0740	1380818,4700
	12909	395883,5300	1380820,5540
	12910	395885,5560	1380817,5100
	12911	395889,7650	1380811,9330
	12912	395886,6730	1380809,3560
	12913	395889,0600	1380806,0200
	12914	395886,2130	1380804,0340
	12915	395884,0450	1380806,7760
	12916	395871,0510	1380798,1070
	12917	395862,8710	1380792,4970
	12918	395862,1600	1380793,0080
	12919	395861,9040	1380792,8510
	12920	395857,3090	1380789,7520
	12921	395859,9620	1380786,0510
	12922	395857,5610	1380784,4780
	12923	395859,5320	1380780,5830
	12924	395860,9150	1380780,8970
	12925	395863,0500	1380777,1520
	12926	395862,3200	1380776,3640
	12927	395865,8940	1380769,8450
	12928	395867,2150	1380770,6880
	12929	395869,7000	1380766,5530
	12930	395867,8860	1380765,3960
	12931	395883,1540	1380742,2760
	12932	395886,2970	1380744,4880
	12933	395890,5200	1380738,1630
	12934	395891,3450	1380737,1630
	12935	395891,8050	1380737,5350

Сведения о границах территориальной зоны предприятий и складов V – IV классов вредности (санитарно-защитные зоны – до 100 м) (ПК-1)

Сведения о характерных точках границ объекта	№ точки	Координаты	
		X	Y
	12936	395893,9440	1380735,2830
	12937	395893,5200	1380734,5900
	12938	395896,2760	1380730,9940
	12939	395895,7690	1380730,6480
	12940	395900,7800	1380723,2200
	12941	395898,5430	1380721,3220
	12942	395900,9010	1380717,8650
	12943	395902,3060	1380718,7740
	12944	395904,8900	1380713,5550
	12945	395904,2330	1380713,0650
	12946	395906,3390	1380708,0250
	12947	395893,8530	1380700,2690
	12948	395877,7090	1380715,8650
	12949	395871,7230	1380711,4190
	12950	395873,4860	1380709,1960
	12951	395870,2220	1380706,7800
	12952	395867,5620	1380710,2440
	12953	395862,8710	1380706,8420
	12954	395861,1010	1380708,8680
	12955	395856,9620	1380705,9190
	12956	395853,1920	1380709,7730
	12957	395850,6910	1380706,8350
	12958	395853,6400	1380703,4920
	12959	395850,7240	1380700,7070
	12960	395849,9360	1380701,4800
	12961	395846,5450	1380699,1440
	12962	395850,8450	1380693,2390
	12963	395839,6390	1380684,1940
	12964	395836,0290	1380688,8880
	12965	395832,4490	1380685,8220
	12966	395829,7150	1380688,7020
	12967	395825,2730	1380685,9790
	12968	395826,4880	1380683,1900
	12969	395823,2760	1380680,3690
	12970	395825,4840	1380677,2550
	12971	395822,3020	1380674,4190
	12972	395820,0900	1380677,5440
	12973	395816,2060	1380673,7480
	12974	395813,0930	1380677,5110
	12975	395807,9940	1380673,4810
	12976	395810,4940	1380669,7070
	12977	395806,1980	1380667,0280
	12978	395804,0880	1380670,6310

Сведения о границах территориальной зоны предприятий и складов V – IV классов вредности (санитарно-защитные зоны – до 100 м) (ПК-1)

Сведения о характерных точках границ объекта	№ точки	Координаты	
		X	Y
	12979	395792,5067	1380661,8110
	12980	395755,1201	1380701,9410
	12981	395756,7910	1380703,6120
	12982	395755,0280	1380705,3820
	12983	395753,4148	1380703,7720
	12984	395723,9051	1380735,4460
	12985	395766,2346	1380776,5310
	12986	395735,6567	1380805,1476
	12987	395731,7100	1380814,9400
	12988	395728,8200	1380818,1700
	12877	395711,0631	1380838,0057
	12989	395805,2100	1377141,9100
	12990	395822,2700	1377141,7000
	12991	395857,5600	1377138,4400
	12992	395863,2000	1377141,5900
	12993	395866,4300	1377159,8900
	12994	395866,7900	1377162,5900
	12995	395869,1500	1377176,4600
	12996	395867,7900	1377177,7800
	12997	395879,0200	1377220,1700
	12998	395884,3900	1377216,0300
	12999	395884,4800	1377217,0500
	13000	395905,3000	1377245,0600
	13001	395914,6100	1377256,1900
	13002	395929,0000	1377273,4000
	13003	396034,8100	1377196,3000
	13004	396044,9900	1377185,6700
	13005	396049,6600	1377182,4500
	13006	396038,3800	1377167,9000
	13007	396022,2600	1377147,1600
	13008	396011,8900	1377132,1100
	13009	396006,3400	1377123,6500
	13010	396010,3400	1377120,6400
	13011	396009,4800	1377119,5300
	13012	396009,4826	1377119,5280
	13013	396004,3100	1377112,8200
	13014	396004,4900	1377111,4700
	13015	396000,6400	1377106,2300
	13016	395995,2200	1377110,4700
	13017	395990,6600	1377104,6700
	13018	395974,1500	1377110,7400
	13019	395960,5300	1377112,6000
	13020	395964,0000	1377112,1200

Сведения о границах территориальной зоны предприятий и складов V – IV классов вредности (санитарно-защитные зоны – до 100 м) (ПК-1)

Сведения о характерных точках границ объекта	№ точки	Координаты	
		X	Y
	13021	395962,7800	1377109,2200
	13022	395961,4400	1377108,1500
	13023	395948,0700	1377121,0300
	13024	395926,2500	1377133,2400
	13025	395922,4700	1377132,1400
	13026	395910,9400	1377129,8800
	13027	395857,0100	1377131,8700
	13028	395829,0800	1377134,2500
	13029	395828,6100	1377125,8200
	13030	395826,7100	1377125,5800
	13031	395826,4900	1377127,3100
	13032	395823,9900	1377127,2200
	13033	395823,6300	1377130,2900
	13034	395817,6800	1377129,4000
	13035	395817,7100	1377128,7800
	13036	395807,3000	1377129,1500
	13037	395806,6800	1377134,0400
	13038	395806,5600	1377135,0400
	12989	395805,2100	1377141,9100
	13039	395898,1276	1379395,7840
	13040	395949,0321	1379420,8270
	13041	395951,4964	1379415,4670
	13042	395953,8300	1379416,5300
	13043	395969,5300	1379423,6600
	13044	395971,4800	1379421,2700
	13045	395976,3000	1379415,3600
	13046	395979,3400	1379408,0500
	13047	395987,1696	1379389,5710
	13048	395973,9748	1379377,0410
	13049	395974,8588	1379376,6260
	13050	395974,8919	1379376,6030
	13051	395989,7087	1379387,0170
	13052	395991,1980	1379383,6030
	13053	395989,2836	1379383,5330
	13054	395989,2856	1379383,5300
	13055	395989,2800	1379383,5300
	13056	395993,7500	1379377,7600
	13057	395995,5226	1379373,7110
	13058	395998,8166	1379366,1780
	13059	395998,8197	1379366,1810
	13060	395998,8200	1379366,1800
	13061	395999,1036	1379366,3880
	13062	396001,3636	1379368,0360



Сведения о границах территориальной зоны предприятий и складов V – IV классов вредности (санитарно-защитные зоны – до 100 м) (ПК-1)

Сведения о характерных точках границ объекта	№ точки	Координаты	
		X	Y
	13063	396001,3646	1379368,0350
	13064	396027,4085	1379334,6420
	13065	396021,4726	1379331,9720
	13066	396021,4728	1379331,9710
	13067	396021,4700	1379331,9700
	13068	396030,6200	1379313,7000
	13069	396038,9193	1379295,1620
	13070	396016,1097	1379285,7310
	13071	396015,5500	1379285,5000
	13072	396015,5482	1379285,4990
	13073	396015,9545	1379284,5740
	13074	396015,9550	1379284,5740
	13075	396015,9560	1379284,5720
	13076	396015,8000	1379284,5100
	13077	396012,3815	1379283,0350
	13078	396071,9557	1379153,8650
	13079	396084,1636	1379128,2100
	13080	396080,0610	1379126,3480
	13081	396079,9330	1379126,2940
	13082	396079,9190	1379126,3270
	13083	396059,3950	1379117,2230
	13084	396047,9560	1379112,1460
	13085	396033,6330	1379105,7880
	13086	396033,4720	1379105,7220
	13087	396026,7960	1379102,7510
	13088	396026,0585	1379102,4190
	13039	395898,1276	1379395,7840
	13089	395983,9217	1379697,1720
	13090	395986,3580	1379697,6940
	13091	395989,2050	1379698,2630
	13092	395992,5450	1379698,9130
	13093	395991,2450	1379708,1330
	13094	395990,4280	1379714,8090
	13095	395990,3590	1379715,8200
	13096	395990,7310	1379716,8340
	13097	395990,6786	1379717,4660
	13098	395997,1110	1379720,2480
	13099	396295,0980	1379849,0850
	13100	396404,5473	1379898,2540
	13101	396419,7740	1379894,0570
	13102	396422,9670	1379895,5490
	13103	396428,3910	1379898,0900
	13104	396443,7070	1379905,2550

Сведения о границах территориальной зоны предприятий и складов V – IV классов вредности (санитарно-защитные зоны – до 100 м) (ПК-1)

Сведения о характерных точках границ объекта	№ точки	Координаты	
		X	Y
	13105	396459,7050	1379913,1280
	13106	396461,3055	1379912,0740
	13107	396464,4500	1379913,2920
	13108	396490,8470	1379926,0010
	13109	396502,6140	1379914,4970
	13110	396518,7910	1379929,7460
	13111	396555,4660	1379943,7440
	13112	396577,5120	1379955,8660
	13113	396585,2940	1379960,1510
	13114	396606,4820	1379978,3170
	13115	396621,9620	1380001,7720
	13116	396628,9810	1380001,0380
	13117	396641,2340	1379993,3040
	13118	396820,0950	1380036,6110
	13119	396887,5499	1380066,6920
	13120	396887,7370	1380066,2710
	13121	396890,6544	1380060,3280
	13122	396890,6513	1380060,3270
	13123	396894,8341	1380051,8140
	13124	396896,8540	1380047,7000
	13125	396896,8555	1380047,7010
	13126	396896,8557	1380047,7000
	13127	396907,0710	1380052,4030
	13128	396933,9020	1380064,7520
	13129	396936,7901	1380065,8670
	13130	396940,2140	1380067,1890
	13131	396954,5583	1380029,3720
	13132	396956,9959	1380023,0780
	13133	396963,8775	1380004,7980
	13134	396966,6133	1379997,2380
	13135	396966,6391	1379997,1770
	13136	396966,6060	1379997,1510
	13137	396969,7780	1379989,7160
	13138	396972,9130	1379982,3540
	13139	396974,4930	1379978,6490
	13140	396975,7710	1379976,9990
	13141	396978,0450	1379971,9550
	13142	396986,8520	1379951,2590
	13143	396987,7900	1379951,6130
	13144	396990,0720	1379945,8790
	13145	396991,6190	1379946,6280
	13146	396994,3680	1379940,0940
	13147	397002,2480	1379921,3950

Сведения о границах территориальной зоны предприятий и складов V – IV классов вредности (санитарно-защитные зоны – до 100 м) (ПК-1)

Сведения о характерных точках границ объекта	№ точки	Координаты	
		X	Y
	13148	397012,1690	1379908,2950
	13149	397016,6400	1379904,9260
	13150	397022,5310	1379905,7770
	13151	397027,1010	1379902,2690
	13152	397028,8160	1379899,5430
	13153	397032,8900	1379894,4620
	13154	397031,8020	1379892,7350
	13155	397026,5956	1379893,1700
	13156	397021,2790	1379893,6150
	13157	397020,3410	1379889,4360
	13158	397011,9500	1379885,6650
	13159	397013,3990	1379882,2380
	13160	397013,8880	1379881,7230
	13161	397012,5631	1379881,1260
	13162	396997,8900	1379874,5110
	13163	396958,3930	1379856,5460
	13164	396931,9466	1379841,7430
	13165	396909,5287	1379839,6850
	13166	396892,1779	1379836,6020
	13167	396877,6793	1379833,6770
	13168	396863,1449	1379830,9350
	13169	396854,5462	1379829,0090
	13170	396845,9086	1379827,2660
	13171	396831,5175	1379823,8510
	13172	396817,0844	1379820,6180
	13173	396799,9823	1379816,3670
	13174	396659,1871	1379757,7560
	13175	396034,1359	1379487,0850
	13176	396023,4860	1379513,7160
	13177	396023,1738	1379513,5720
	13178	396022,3620	1379519,0450
	13179	396018,5840	1379544,5140
	13180	396014,9890	1379554,2710
	13181	396008,7760	1379552,0990
	13182	396006,9146	1379551,4350
	13183	396007,1208	1379584,8310
	13184	396018,8470	1379587,1390
	13185	396014,1710	1379607,3860
	13186	396011,8390	1379606,9070
	13187	396010,0030	1379615,5180
	13188	396008,3570	1379623,2380
	13189	396000,1228	1379621,8760
	13190	395997,2922	1379635,0310

Сведения о границах территориальной зоны предприятий и складов V – IV классов вредности (санитарно-защитные зоны – до 100 м) (ПК-1)

Сведения о характерных точках границ объекта	№ точки	Координаты	
		X	Y
	13191	395997,8780	1379635,1550
	13192	395995,0383	1379648,7640
	13193	395998,7680	1379649,4810
	13194	395994,6580	1379666,4430
	13195	395992,5264	1379666,0600
	13196	395990,9210	1379676,7030
	13197	395990,7890	1379677,5460
	13198	395990,4900	1379679,5210
	13199	395989,2490	1379687,7400
	13200	395986,0966	1379687,0640
	13089	395983,9217	1379697,1720
	13201	395997,9110	1382802,3309
	13202	395998,9228	1382812,1480
	13203	396006,9679	1382810,7050
	13204	396016,8703	1382807,7940
	13205	396024,9104	1382809,7700
	13206	396069,5631	1382888,0580
	13207	396089,9154	1382901,2560
	13208	396095,5300	1382912,2800
	13209	396101,1579	1382911,1910
	13210	396101,8633	1382911,8770
	13211	396105,6000	1382918,0900
	13212	396107,9205	1382917,7720
	13213	396126,9446	1382936,2850
	13214	396156,7350	1382890,1110
	13215	396161,7600	1382887,8900
	13216	396162,4354	1382881,2760
	13217	396217,9700	1382795,2000
	13218	396190,0846	1382770,2780
	13219	396171,9263	1382773,6620
	13220	396106,0915	1382732,8222
	13221	396105,6634	1382733,6310
	13222	396087,1700	1382767,7400
	13223	396076,3900	1382778,4600
	13224	396069,2300	1382784,3700
	13225	396052,7500	1382787,0000
	13226	396005,6100	1382801,3200
	13201	395997,9110	1382802,3309
	13227	396057,5000	1379437,7100
	13228	396066,0702	1379440,2353
	13229	396074,7400	1379442,7900
	13230	396072,9700	1379448,3400
	13231	396085,1000	1379451,9800

Сведения о границах территориальной зоны предприятий и складов V – IV классов вредности (санитарно-защитные зоны – до 100 м) (ПК-1)

Сведения о характерных точках границ объекта	№ точки	Координаты	
		X	Y
	13232	396086,9300	1379445,5700
	13233	396090,2100	1379445,3400
	13234	396088,8900	1379438,6600
	13235	396095,8800	1379414,0900
	13236	396095,8700	1379414,0800
	13237	396091,7100	1379412,8900
	13238	396092,4000	1379407,9700
	13239	396090,9200	1379407,6800
	13240	396065,7000	1379402,9600
	13241	396064,9900	1379406,7600
	13242	396062,6500	1379419,5700
	13227	396057,5000	1379437,7100
	13243	396435,6801	1379639,6460
	13244	396488,5436	1379662,5740
	13245	396492,8800	1379651,4700
	13246	396477,9100	1379613,5700
	13247	396477,9079	1379613,5638
	13248	396477,6826	1379612,9240
	13249	396477,4360	1379612,2330
	13250	396467,5468	1379605,6620
	13251	396456,9823	1379598,6446
	13252	396448,9000	1379593,2800
	13253	396445,8600	1379590,6000
	13254	396444,7200	1379588,1000
	13255	396441,4900	1379615,5700
	13256	396440,6116	1379623,4361
	13257	396440,6200	1379623,4400
	13258	396440,0400	1379629,0100
	13243	396435,6801	1379639,6460
	13259	396485,2310	1379932,2230
	13260	396485,2342	1379932,2250
	13261	396490,8470	1379926,0010
	13259	396485,2310	1379932,2230
	13262	396855,5117	1381816,2100
	13263	396874,3061	1381825,3600
	13264	396876,3810	1381826,3190
	13265	396949,0860	1381859,9280
	13266	396949,7300	1381868,9100
	13267	396949,7308	1381868,9206
	13268	396949,7400	1381868,9200
	13269	396952,3100	1381869,0200
	13270	396952,3101	1381869,0232
	13271	396957,7100	1381869,2400

Сведения о границах территориальной зоны предприятий и складов V – IV классов вредности (санитарно-защитные зоны – до 100 м) (ПК-1)

Сведения о характерных точках границ объекта	№ точки	Координаты	
		X	Y
	13272	396957,7158	1381862,9190
	13273	396957,7300	1381818,3700
	13274	396935,0900	1381804,8100
	13275	396954,6300	1381768,6700
	13276	396956,9600	1381764,3700
	13277	396956,3200	1381719,6700
	13278	396966,6400	1381707,2800
	13279	396969,5700	1381703,7400
	13280	396969,4300	1381705,1500
	13281	396974,2300	1381700,0300
	13282	396990,5500	1381682,6000
	13283	397075,2330	1381677,4210
	13284	397107,4370	1381675,4430
	13285	397120,2270	1381674,6580
	13286	397125,0010	1381674,2490
	13287	397141,5980	1381673,1100
	13288	397161,3370	1381671,9240
	13289	397269,7820	1381665,6860
	13290	397277,4140	1381665,3140
	13291	397286,7660	1381664,8540
	13292	397289,9300	1381664,6930
	13293	397325,7260	1381662,9340
	13294	397383,1770	1381660,1050
	13295	397426,4900	1381657,9672
	13296	397426,4900	1381657,9700
	13297	397441,8500	1381657,7000
	13298	397438,2200	1381403,6000
	13299	397436,3416	1381379,7200
	13300	397335,3553	1381400,0160
	13301	397274,6706	1381416,9530
	13302	397216,9591	1381438,4650
	13303	397149,0720	1381466,0890
	13304	397076,2488	1381507,2580
	13305	397024,8785	1381540,2910
	13306	396975,5374	1381596,5540
	13307	396939,1390	1381659,3500
	13308	396916,4690	1381701,8720
	13262	396855,5117	1381816,2100
	13309	397023,2300	1379954,5400
	13310	397023,4400	1379956,5900
	13311	397025,3000	1379984,0800
	13312	397038,3600	1379984,0400
	13313	397050,3400	1379984,1900

Сведения о границах территориальной зоны предприятий и складов V – IV классов вредности (санитарно-защитные зоны – до 100 м) (ПК-1)

Сведения о характерных точках границ объекта	№ точки	Координаты	
		X	Y
	13314	397051,7600	1379984,1900
	13315	397056,5200	1379984,1500
	13316	397075,2900	1379984,1100
	13317	397098,4800	1379983,3700
	13318	397097,3600	1379955,5210
	13319	397107,0300	1379956,0800
	13320	397113,5500	1379932,7900
	13321	397109,4200	1379923,5300
	13322	397107,9500	1379904,1000
	13323	397106,6342	1379886,4490
	13324	397053,1342	1379885,1470
	13325	397047,2400	1379906,7400
	13326	397039,8500	1379935,8200
	13327	397039,2300	1379944,4200
	13328	397037,4300	1379948,0200
	13329	397033,6500	1379949,7200
	13330	397032,7300	1379950,3100
	13331	397029,9700	1379952,0900
	13309	397023,2300	1379954,5400
	13332	397117,1974	1381509,7760
	13333	397202,9614	1381458,3050
	13334	397223,6044	1381492,5590
	13335	397137,8434	1381544,0300
	13332	397117,1974	1381509,7760
	13336	397158,0810	1380200,1710
	13337	397165,7720	1380206,0880
	13338	397192,9170	1380229,0170
	13339	397217,2330	1380253,3740
	13340	397238,5230	1380277,9270
	13341	397258,0440	1380303,9150
	13342	397275,7060	1380331,2020
	13343	397291,3970	1380359,6650
	13344	397305,0560	1380389,1540
	13345	397316,6230	1380419,5320
	13346	397326,0250	1380450,6450
	13347	397461,6010	1380379,3090
	13348	397483,9240	1380342,4660
	13349	397570,1880	1380223,5710
	13350	397576,7140	1380207,2590
	13351	397409,9420	1380077,5420
	13352	397407,0180	1380075,2680
	13353	397393,8890	1380065,0190
	13354	397369,8720	1380046,2940

Сведения о границах территориальной зоны предприятий и складов V – IV классов вредности (санитарно-защитные зоны – до 100 м) (ПК-1)

Сведения о характерных точках границ объекта	№ точки	Координаты	
		X	Y
	13355	397330,0550	1380015,1930
	13356	397280,6410	1379995,3950
	13336	397158,0810	1380200,1710
	13357	397290,0130	1383043,1260
	13358	397309,5282	1383071,7855
	13359	397334,5618	1383050,5160
	13360	397344,6160	1383061,9980
	13361	397367,9766	1383038,4450
	13362	397328,3029	1382992,7850
	13363	397316,2766	1382983,2240
	13364	397299,1550	1382995,0480
	13365	397305,6510	1383002,4180
	13366	397300,2900	1383015,6100
	13367	397297,6300	1383019,8600
	13368	397298,7630	1383023,7560
	13369	397302,1610	1383026,6800
	13370	397304,0812	1383032,3595
	13357	397290,0130	1383043,1260
	13371	397335,7549	1382630,5210
	13372	397339,8780	1382691,8890
	13373	397345,1256	1382685,9740
	13374	397356,4741	1382694,4130
	13375	397398,1000	1382718,3800
	13376	397454,3296	1382758,5474
	13377	397463,7464	1382746,5070
	13378	397476,2431	1382726,8210
	13379	397492,1239	1382699,1010
	13380	397508,9772	1382667,7761
	13381	397499,3800	1382640,3300
	13382	397442,3700	1382601,6700
	13383	397431,4100	1382579,3300
	13384	397427,5400	1382571,3900
	13385	397422,9200	1382562,2800
	13386	397427,2200	1382540,6100
	13387	397427,7900	1382537,7000
	13388	397428,5600	1382533,8500
	13389	397385,2782	1382532,1632
	13390	397377,3607	1382572,1090
	13371	397335,7549	1382630,5210
	13391	397930,4098	1383565,2630
	13392	397969,8349	1383807,1560
	13393	397966,9280	1383810,5610
	13394	397971,0110	1383814,3720



Сведения о границах территориальной зоны предприятий и складов V – IV классов вредности (санитарно-защитные зоны – до 100 м) (ПК-1)

Сведения о характерных точках границ объекта	№ точки	Координаты	
		X	Y
	13395	397971,3653	1383816,5460
	13396	398018,9618	1384108,5740
	13397	398419,5048	1384056,1820
	13398	398417,7650	1384046,0300
	13399	398439,8700	1383853,8320
	13400	398606,5980	1383872,5890
	13401	398606,6436	1383872,2890
	13402	398614,4423	1383873,1510
	13403	398755,2899	1383887,9510
	13404	398764,4734	1383837,8810
	13405	398753,8360	1383835,6620
	13406	398752,7840	1383839,4800
	13407	398703,7265	1383831,5850
	13408	398702,7060	1383838,1810
	13409	398657,4610	1383830,3700
	13410	398659,0551	1383823,3580
	13411	398662,7350	1383789,9170
	13412	398659,1250	1383789,6690
	13413	398659,1323	1383789,6263
	13414	398659,1550	1383789,6290
	13415	398666,0750	1383749,3290
	13416	398675,1710	1383750,9130
	13417	398681,7410	1383715,3770
	13418	398680,1490	1383712,9600
	13419	398680,8650	1383708,8070
	13420	398682,3390	1383709,1100
	13421	398682,6020	1383707,8320
	13422	398718,0950	1383712,4350
	13423	398720,4380	1383695,6080
	13424	398719,4380	1383695,4620
	13425	398720,7019	1383687,0780
	13426	398720,8070	1383686,3810
	13427	398717,6930	1383684,9320
	13428	398651,5410	1383675,8800
	13429	398650,9420	1383677,5010
	13430	398644,6350	1383676,5110
	13431	398644,8760	1383674,4780
	13432	398645,4420	1383671,0510
	13433	398545,3480	1383656,4950
	13434	398338,1700	1383625,7950
	13435	398337,5130	1383625,1380
	13436	398327,7160	1383624,2400
	13437	398317,9090	1383622,7870

Сведения о границах территориальной зоны предприятий и складов V – IV классов вредности (санитарно-защитные зоны – до 100 м) (ПК-1)

Сведения о характерных точках границ объекта	№ точки	Координаты	
		X	Y
	13438	398317,9420	1383622,5570
	13439	398302,1080	1383620,4440
	13440	397949,4560	1383568,1940
	13441	397941,9660	1383567,0410
	13391	397930,4098	1383565,2630
	13442	398035,6200	1379591,9300
	13443	398037,1000	1379594,5200
	13444	398049,6800	1379601,7400
	13445	398044,0400	1379612,2200
	13446	398060,9000	1379620,8000
	13447	398064,9700	1379613,2300
	13448	398069,1100	1379621,6200
	13449	398098,2700	1379610,6000
	13450	398088,7200	1379582,4000
	13451	398087,6100	1379580,7000
	13452	398086,2700	1379573,1800
	13453	398080,5400	1379575,6300
	13454	398050,4000	1379585,9400
	13455	398043,3800	1379588,8100
	13442	398035,6200	1379591,9300
	13456	398382,0200	1379682,6100
	13457	398394,7600	1379692,3100
	13458	398429,6000	1379711,9600
	13459	398541,2600	1379720,8800
	13460	398574,2000	1379733,8600
	13461	398605,0000	1379563,9100
	13462	398606,8400	1379553,8000
	13463	398525,2700	1379537,4500
	13464	398448,2563	1379533,9650
	13465	398430,2000	1379533,1500
	13466	398427,2100	1379539,2700
	13467	398399,0001	1379592,6097
	13456	398382,0200	1379682,6100
	13468	398445,1521	1379443,0610
	13469	398456,1805	1379443,1130
	13470	398461,6176	1379451,0560
	13471	398536,6293	1379461,3864
	13472	398534,2000	1379464,5900
	13473	398549,4100	1379476,2900
	13474	398554,3500	1379469,6500
	13475	398564,6700	1379454,9200
	13476	398563,3800	1379453,9400
	13477	398575,7220	1379437,7997

Сведения о границах территориальной зоны предприятий и складов V – IV классов вредности (санитарно-защитные зоны – до 100 м) (ПК-1)

Сведения о характерных точках границ объекта	№ точки	Координаты	
		X	Y
	13478	398576,2900	1379438,2700
	13479	398590,7000	1379421,5100
	13480	398589,9600	1379420,9500
	13481	398594,1400	1379415,8500
	13482	398593,6118	1379414,4531
	13483	398607,7690	1379396,1610
	13484	398595,8813	1379388,0360
	13485	398616,0248	1379361,8920
	13486	398630,1300	1379372,7840
	13487	398652,4841	1379340,5950
	13488	398681,6534	1379316,1050
	13489	398706,2611	1379285,4020
	13490	398728,2096	1379249,1300
	13491	398754,3330	1379215,2620
	13492	398750,7600	1379212,3640
	13493	398772,8322	1379186,7500
	13494	398768,5217	1379181,4130
	13495	398771,9224	1379176,7910
	13496	398774,8592	1379174,4580
	13497	398783,6413	1379163,0940
	13498	398797,7968	1379144,5090
	13499	398799,5595	1379141,9820
	13500	398796,7815	1379140,1430
	13501	398822,4598	1379109,5340
	13502	398825,8555	1379107,1930
	13503	398826,0501	1379108,1710
	13504	398829,3136	1379107,6920
	13505	398832,1216	1379104,8390
	13506	398838,0340	1379096,8800
	13507	398838,1824	1379096,0970
	13508	398839,9702	1379093,2500
	13509	398840,9621	1379094,0360
	13510	398847,4663	1379082,1660
	13511	398848,2859	1379079,5130
	13512	398849,1773	1379080,2000
	13513	398852,5880	1379082,8800
	13514	398852,8915	1379082,4450
	13515	398857,1098	1379076,2410
	13516	398856,3719	1379075,7220
	13517	398875,9819	1379049,3250
	13518	398874,8668	1379048,5250
	13519	398900,1341	1379014,9780
	13520	398903,2693	1379017,3610

Сведения о границах территориальной зоны предприятий и складов V – IV классов вредности (санитарно-защитные зоны – до 100 м) (ПК-1)

Сведения о характерных точках границ объекта	№ точки	Координаты	
		X	Y
	13521	398924,1471	1378986,0450
	13522	398925,1956	1378978,5570
	13523	398940,9597	1378958,5180
	13524	398948,8516	1378945,8080
	13525	398951,2333	1378947,2320
	13526	398951,2350	1378947,2320
	13527	398975,4152	1378915,6640
	13528	398973,6862	1378914,2910
	13529	399002,4118	1378876,7550
	13530	399011,8137	1378884,1370
	13531	399013,4728	1378882,0410
	13532	399033,1981	1378856,0020
	13533	399028,4183	1378849,3730
	13534	399026,7333	1378847,0470
	13535	399025,9160	1378846,3920
	13536	399028,3467	1378842,5620
	13537	399030,3217	1378840,2620
	13538	399034,0698	1378838,7460
	13539	399038,0573	1378833,7650
	13540	399039,7502	1378832,6000
	13541	399045,1549	1378824,7980
	13542	399047,2080	1378824,9770
	13543	399051,8617	1378819,8070
	13544	399070,9919	1378801,5990
	13545	399180,9604	1378730,3170
	13546	399193,4310	1378739,0400
	13547	399193,4324	1378739,0380
	13548	399193,4340	1378739,0390
	13549	399200,7476	1378730,0930
	13550	399200,7472	1378730,0920
	13551	399211,0463	1378717,4960
	13552	399211,0466	1378717,4960
	13553	399211,5380	1378716,8950
	13554	399215,9220	1378711,6100
	13555	399232,9420	1378724,7390
	13556	399228,6104	1378730,9730
	13557	399260,5569	1378755,4850
	13558	399265,0250	1378749,1320
	13559	399291,4370	1378769,2540
	13560	399286,9929	1378775,7680
	13561	399307,7319	1378791,6810
	13562	399307,7320	1378791,6810
	13563	399297,6800	1378804,7000

Сведения о границах территориальной зоны предприятий и складов V – IV классов вредности (санитарно-защитные зоны – до 100 м) (ПК-1)

Сведения о характерных точках границ объекта	№ точки	Координаты	
		X	Y
	13564	399484,4020	1378948,6370
	13565	399508,2100	1378966,9900
	13566	399508,2136	1378966,9850
	13567	399634,8100	1378802,7500
	13568	399649,6600	1378794,9600
	13569	399792,7700	1378612,8900
	13570	399540,4900	1378414,5900
	13571	399541,2800	1378352,2400
	13572	399719,8700	1378208,3600
	13573	399760,4200	1378146,8200
	13574	399760,4183	1378146,8140
	13575	399761,5263	1378117,8550
	13576	399764,5689	1378056,3180
	13577	399764,2350	1378035,9490
	13578	399754,7797	1378024,9880
	13579	399748,5975	1378014,9060
	13580	399715,4339	1377994,6470
	13581	399703,5128	1377986,6950
	13582	399634,0150	1378100,5690
	13583	399500,9610	1378207,2770
	13584	399439,1972	1378260,6570
	13585	399400,1888	1378307,5330
	13586	399396,7249	1378309,0700
	13587	399399,6544	1378313,8470
	13588	399404,6913	1378322,9960
	13589	399398,4608	1378345,3580
	13590	399398,3436	1378345,4035
	13591	399397,3600	1378344,6300
	13592	399378,9000	1378352,7900
	13593	399304,5103	1378448,8703
	13594	399231,4759	1378540,8360
	13595	399217,5818	1378561,1333
	13596	399188,6800	1378598,4600
	13597	399190,7556	1378600,3226
	13598	399173,5792	1378625,4150
	13599	399129,9736	1378591,9190
	13600	399137,2100	1378583,7980
	13601	399127,2380	1378577,8560
	13602	399122,9560	1378578,1880
	13603	399121,5007	1378579,8900
	13604	399101,7650	1378602,9710
	13605	399081,8830	1378627,4410
	13606	399051,9420	1378652,0860

Сведения о границах территориальной зоны предприятий и складов V – IV классов вредности (санитарно-защитные зоны – до 100 м) (ПК-1)

Сведения о характерных точках границ объекта	№ точки	Координаты	
		X	Y
	13607	399020,7200	1378673,5110
	13608	399012,0169	1378682,0240
	13609	398968,5802	1378702,4350
	13610	398941,9073	1378736,9500
	13611	398879,2893	1378843,9430
	13612	398654,3934	1379137,0870
	13613	398584,2788	1379208,8510
	13614	398535,9924	1379247,9950
	13468	398445,1521	1379443,0610
	13615	398878,9100	1384244,7400
	13616	398879,3100	1384260,1700
	13617	398879,7254	1384276,6380
	13618	398879,7241	1384276,6370
	13619	398879,8590	1384281,9700
	13620	398879,9847	1384286,8420
	13621	398880,4900	1384306,5800
	13622	398881,7794	1384348,2570
	13623	398882,9076	1384384,7940
	13624	398882,9099	1384384,7960
	13625	398882,9100	1384384,8000
	13626	398882,9144	1384384,8000
	13627	398883,3910	1384385,2450
	13628	399026,7657	1384396,2210
	13629	399038,7299	1384396,9800
	13630	399127,0700	1384402,5900
	13631	399126,2324	1384376,1050
	13632	399126,1429	1384373,2620
	13633	399128,2923	1384373,2860
	13634	399136,4073	1384373,3750
	13635	399137,0970	1384373,3840
	13636	399139,0600	1384375,5740
	13637	399153,4670	1384380,6620
	13638	399153,4106	1384388,6260
	13639	399153,3139	1384401,8450
	13640	399153,3170	1384401,8450
	13641	399153,3170	1384401,8470
	13642	399194,8449	1384403,0330
	13643	399222,9479	1384403,8370
	13644	399226,3062	1384403,9580
	13645	399230,9640	1384404,1280
	13646	399244,2500	1384404,5700
	13647	399244,2495	1384404,5670
	13648	399244,2529	1384404,5670

Сведения о границах территориальной зоны предприятий и складов V – IV классов вредности (санитарно-защитные зоны – до 100 м) (ПК-1)

Сведения о характерных точках границ объекта	№ точки	Координаты	
		X	Y
	13649	399237,1803	1384362,5250
	13650	399244,1001	1384362,2830
	13651	399247,7717	1384362,3010
	13652	399248,6700	1384362,3060
	13653	399281,5637	1384362,4630
	13654	399292,2510	1384362,5140
	13655	399292,1716	1384363,9670
	13656	399292,0626	1384365,9190
	13657	399292,0693	1384366,0040
	13658	399292,0650	1384365,9200
	13659	399293,9080	1384362,2300
	13660	399292,0720	1384327,5400
	13661	399290,6590	1384323,2330
	13662	399289,0500	1384286,3130
	13663	399290,1080	1384285,1930
	13664	399290,1230	1384284,2040
	13665	399290,2030	1384280,8200
	13666	399289,7290	1384279,7980
	13667	399288,6410	1384279,2510
	13668	399288,3380	1384273,7570
	13669	399285,1437	1384215,7240
	13670	399284,9540	1384212,2770
	13671	399282,6370	1384194,3880
	13672	399404,1960	1384198,5340
	13673	399436,8160	1384201,7100
	13674	399560,2780	1384204,3340
	13675	399692,4220	1384207,1480
	13676	399697,1530	1384141,3900
	13677	399698,2480	1384120,2820
	13678	399701,4190	1384082,1580
	13679	399701,7300	1384065,4150
	13680	399700,6090	1384065,3640
	13681	399697,3090	1384065,2470
	13682	399698,8570	1384044,3370
	13683	399699,3570	1384035,0580
	13684	399700,2260	1384033,4740
	13685	399701,5030	1384032,0250
	13686	399702,6490	1384031,4080
	13687	399704,6130	1384031,3680
	13688	399735,6710	1384032,4560
	13689	399742,9240	1384032,7000
	13690	399744,0040	1384032,8500
	13691	399745,5440	1384033,3970

Сведения о границах территориальной зоны предприятий и складов V – IV классов вредности (санитарно-защитные зоны – до 100 м) (ПК-1)

Сведения о характерных точках границ объекта	№ точки	Координаты	
		X	Y
	13692	399746,5950	1384034,1930
	13693	399763,6370	1384036,3580
	13694	399763,2280	1384050,6110
	13695	399762,9660	1384081,1870
	13696	399814,9710	1384081,1320
	13697	399833,8820	1384081,8440
	13698	399850,5840	1384082,4130
	13699	399944,8710	1384084,1470
	13700	399944,8630	1384083,1070
	13701	399955,2370	1384083,7310
	13702	399955,3020	1384085,7600
	13703	399962,1432	1384086,0470
	13704	399964,2680	1383886,3410
	13705	399971,3004	1383844,1780
	13706	399774,0126	1383807,7390
	13707	399760,1219	1383849,1870
	13708	399759,8450	1383849,1310
	13709	399758,5600	1383848,8680
	13710	399757,4306	1383848,6400
	13711	399756,5413	1383916,7700
	13712	399741,1930	1383915,2210
	13713	399671,0599	1383907,3468
	13714	399671,0599	1383907,3470
	13715	399621,2730	1383901,7570
	13716	399606,6990	1383997,6740
	13717	399435,8192	1383968,2347
	13718	399435,4300	1383970,5000
	13719	399385,6000	1383961,7900
	13720	399344,6800	1383954,6400
	13721	399345,0334	1383952,5940
	13722	399319,8788	1383948,2603
	13723	399319,5100	1383950,2400
	13724	399289,7700	1383945,0400
	13725	399290,1018	1383943,1303
	13726	399222,1362	1383931,4212
	13727	399221,8100	1383933,1600
	13728	399178,0800	1383925,5200
	13729	399178,3677	1383923,8807
	13730	399168,8097	1383922,2340
	13731	399169,4231	1384048,0970
	13732	399198,0055	1384141,6930
	13733	399125,5106	1384142,4860
	13734	399045,9059	1384143,5790



Сведения о границах территориальной зоны предприятий и складов V – IV классов вредности (санитарно-защитные зоны – до 100 м) (ПК-1)

Сведения о характерных точках границ объекта	№ точки	Координаты	
		X	Y
	13735	399048,9916	1384127,3490
	13736	399051,8690	1384127,7460
	13737	399052,8950	1384122,8300
	13738	399053,5370	1384117,8000
	13739	399053,9310	1384117,7930
	13740	399054,1500	1384114,5080
	13741	399051,4543	1384114,3960
	13742	399055,2353	1384094,5090
	13743	399058,1540	1384094,8450
	13744	399058,8040	1384089,4100
	13745	399059,4460	1384084,0740
	13746	399057,2711	1384083,8010
	13747	399057,3482	1384083,3950
	13748	399052,3360	1384082,7670
	13749	399052,6540	1384080,8330
	13750	399057,9500	1384048,7600
	13751	399063,8067	1384049,4260
	13752	399066,8998	1384033,1570
	13753	399060,6620	1384032,2150
	13754	399054,8510	1384033,7520
	13755	399054,8497	1384033,7520
	13756	399037,2500	1384135,6500
	13757	399037,2507	1384135,6570
	13758	399039,8050	1384143,6630
	13759	399041,1340	1384147,8280
	13760	399057,2842	1384147,7700
	13761	399070,0295	1384146,6200
	13762	399069,8547	1384145,6290
	13763	399084,5279	1384146,1910
	13764	399097,9311	1384146,3020
	13765	399101,9323	1384146,3330
	13766	399123,1134	1384146,4790
	13767	399123,3373	1384193,3099
	13768	399123,3400	1384193,3100
	13769	399125,2700	1384193,3800
	13770	399124,4400	1384217,3400
	13771	399124,2074	1384217,3323
	13772	399125,1647	1384243,7570
	13773	399125,3253	1384248,1920
	13774	399118,2100	1384248,7200
	13775	399044,2900	1384247,2400
	13776	399034,2600	1384247,0400
	13777	399023,9900	1384246,8300

Сведения о границах территориальной зоны предприятий и складов V – IV классов вредности (санитарно-защитные зоны – до 100 м) (ПК-1)

Сведения о характерных точках границ объекта	№ точки	Координаты	
		X	Y
	13615	398878,9100	1384244,7400
	13778	398882,1770	1384150,1570
	13779	398883,5680	1384190,4280
	13780	398897,6640	1384191,2670
	13781	398897,7040	1384191,2670
	13782	398912,9170	1384191,2640
	13783	398912,9600	1384144,1500
	13784	398897,4500	1384143,6800
	13785	398882,5200	1384142,5400
	13778	398882,1770	1384150,1570
	13786	398890,9404	1384084,6190
	13787	398913,9346	1384088,4580
	13788	398913,6057	1384090,3400
	13789	398918,4600	1384062,5900
	13790	398919,2900	1384056,1000
	13791	398927,0300	1384019,4300
	13792	398927,9300	1384013,2900
	13793	398938,0300	1384014,7600
	13794	398940,1200	1384020,1200
	13795	399021,5230	1384034,5800
	13796	399027,6330	1384001,8540
	13797	399022,3300	1384000,8320
	13798	399022,5920	1383999,3870
	13799	399017,1610	1383998,5470
	13800	399016,8980	1383999,7700
	13801	399002,1230	1383997,3320
	13802	399001,8130	1383998,5580
	13803	398989,1510	1383996,4450
	13804	398989,3990	1383994,8320
	13805	398983,9830	1383993,9740
	13806	398983,7270	1383995,3680
	13807	398971,6600	1383993,3640
	13808	398971,3970	1383994,7220
	13809	398958,6220	1383992,6010
	13810	398958,7830	1383991,4150
	13811	398950,7060	1383990,1670
	13812	398951,2350	1383987,3310
	13813	398923,3490	1383982,1150
	13814	398910,3733	1383980,1780
	13786	398890,9404	1384084,6190
	13815	398892,0222	1384668,9760
	13816	398901,0755	1384717,0920
	13817	398904,4640	1384716,2070

Сведения о границах территориальной зоны предприятий и складов V – IV классов вредности (санитарно-защитные зоны – до 100 м) (ПК-1)

Сведения о характерных точках границ объекта	№ точки	Координаты	
		X	Y
	13818	398905,6210	1384715,9110
	13819	398907,3950	1384715,4400
	13820	398910,4020	1384714,6590
	13821	398912,9170	1384713,9980
	13822	398916,7930	1384712,9950
	13823	398922,6920	1384711,4540
	13824	398935,6860	1384708,0600
	13825	398945,8260	1384705,5780
	13826	398980,2200	1384696,9350
	13827	398982,2890	1384695,5660
	13828	399010,6130	1384689,7220
	13829	399034,1805	1384684,4710
	13830	399032,8627	1384679,2208
	13831	399027,6900	1384680,0100
	13832	399020,7600	1384646,8400
	13833	399024,4629	1384645,6363
	13834	399022,3453	1384637,1120
	13835	398945,7430	1384659,4270
	13836	398916,6524	1384664,5980
	13815	398892,0222	1384668,9760
	13837	399030,8713	1384033,8230
	13838	399031,5798	1384029,6610
	13839	399031,5750	1384029,6600
	13837	399030,8713	1384033,8230
	13840	399178,0715	1382954,5320
	13841	399235,9634	1383052,2060
	13842	399350,6191	1383014,4590
	13843	399358,8984	1383009,5910
	13844	399292,4614	1382881,7430
	13845	399283,2510	1382885,5373
	13846	399284,0900	1382887,2800
	13847	399257,3600	1382897,7500
	13848	399249,1673	1382899,5782
	13849	399248,4565	1382899,8710
	13850	399248,8975	1382909,2220
	13851	399205,4618	1382915,3110
	13852	399183,5552	1382903,9830
	13840	399178,0715	1382954,5320
	13853	399222,2616	1382518,8689
	13854	399222,2627	1382518,8870
	13855	399234,0629	1382559,6390
	13856	399235,0000	1382567,4140
	13857	399228,9642	1382567,6040

Сведения о границах территориальной зоны предприятий и складов V – IV классов вредности (санитарно-защитные зоны – до 100 м) (ПК-1)

Сведения о характерных точках границ объекта	№ точки	Координаты	
		X	Y
	13858	399231,3642	1382574,0450
	13859	399235,6838	1382585,6370
	13860	399235,8500	1382585,6400
	13861	399270,5300	1382587,6000
	13862	399279,4898	1382587,1500
	13863	399336,1652	1382601,5240
	13864	399327,3382	1382624,3070
	13865	399324,7777	1382671,0110
	13866	399344,8849	1382673,0580
	13867	399344,6623	1382672,6680
	13868	399343,7190	1382671,0200
	13869	399344,7665	1382670,4220
	13870	399355,5000	1382664,2900
	13871	399361,1887	1382661,5100
	13872	399361,6990	1382661,2600
	13873	399360,6190	1382659,4100
	13874	399363,9784	1382657,3960
	13875	399368,4400	1382654,7200
	13876	399371,6600	1382653,0900
	13877	399373,4203	1382652,1800
	13878	399373,7110	1382652,0290
	13879	399375,6240	1382650,9420
	13880	399379,3180	1382649,2550
	13881	399382,6100	1382655,7090
	13882	399382,6106	1382655,7110
	13883	399382,6968	1382655,8800
	13884	399383,3660	1382655,5080
	13885	399383,3681	1382655,5110
	13886	399383,3700	1382655,5100
	13887	399385,1580	1382658,0940
	13888	399385,3045	1382658,3060
	13889	399423,9631	1382639,3460
	13890	399431,9186	1382635,4450
	13891	399420,9995	1382615,8840
	13892	399499,9704	1382565,8990
	13893	399481,9513	1382536,3230
	13894	399575,5669	1382481,9240
	13895	399546,4108	1382429,6930
	13896	399642,1517	1382374,9640
	13897	399638,5524	1382367,2770
	13898	399636,4766	1382363,8870
	13899	399625,2519	1382345,5500
	13900	399600,7741	1382324,4380

Сведения о границах территориальной зоны предприятий и складов V – IV классов вредности (санитарно-защитные зоны – до 100 м) (ПК-1)

Сведения о характерных точках границ объекта	№ точки	Координаты	
		X	Y
	13901	399573,7591	1382313,2070
	13902	399553,1092	1382314,4995
	13903	399508,2000	1382332,9800
	13904	399473,9909	1382344,5045
	13905	399454,4276	1382352,5740
	13906	399465,2873	1382373,9720
	13907	399384,1920	1382413,5810
	13908	399370,4108	1382389,6240
	13909	399359,0867	1382380,3960
	13910	399333,6998	1382367,1132
	13911	399330,9321	1382366,4600
	13912	399310,1858	1382366,0950
	13913	399252,4025	1382394,3898
	13914	399257,4160	1382403,8390
	13915	399256,1607	1382409,6750
	13916	399241,7290	1382411,8450
	13917	399247,3472	1382447,6990
	13918	399251,8672	1382485,8640
	13919	399247,8984	1382503,0440
	13920	399243,8194	1382502,2830
	13921	399242,7170	1382505,7620
	13922	399239,1885	1382505,3960
	13923	399234,8071	1382515,1950
	13853	399222,2616	1382518,8689
	13924	399500,5230	1377530,3140
	13925	399500,5960	1377537,5400
	13926	399502,0020	1377564,1700
	13927	399502,7720	1377615,7810
	13928	399501,5640	1377615,7080
	13929	399501,6509	1377626,4980
	13930	399501,6770	1377626,4980
	13931	399504,4510	1377626,6150
	13932	399511,2730	1377627,1730
	13933	399511,2250	1377627,8370
	13934	399512,8680	1377628,2210
	13935	399516,2590	1377629,0420
	13936	399516,4480	1377630,5380
	13937	399519,4021	1377630,6750
	13938	399537,0193	1377626,5270
	13939	399540,0231	1377640,3430
	13940	399540,0860	1377638,8680
	13941	399541,5970	1377625,8040
	13942	399542,7760	1377627,6040

Сведения о границах территориальной зоны предприятий и складов V – IV классов вредности (санитарно-защитные зоны – до 100 м) (ПК-1)

Сведения о характерных точках границ объекта	№ точки	Координаты	
		X	Y
	13943	399551,4770	1377641,2770
	13944	399554,2330	1377645,0360
	13945	399558,3900	1377648,6750
	13946	399559,4055	1377649,1990
	13947	399561,1973	1377649,2900
	13948	399580,5639	1377658,8790
	13949	399580,9910	1377653,8540
	13950	399613,7280	1377658,3730
	13951	399611,8300	1377663,4210
	13952	399618,6161	1377667,2660
	13953	399621,9920	1377669,1840
	13954	399627,3961	1377670,5040
	13955	399627,5430	1377668,4250
	13956	399628,0430	1377661,5380
	13957	399681,4540	1377671,5460
	13958	399691,6919	1377673,3500
	13959	399728,8690	1377674,7170
	13960	399745,9604	1377673,2600
	13961	399758,7781	1377652,0490
	13962	399812,8070	1377619,3240
	13963	399855,7410	1377519,6680
	13964	399849,1033	1377519,1610
	13965	399824,1706	1377492,4820
	13966	399811,4810	1377504,1720
	13967	399800,1960	1377492,5280
	13968	399810,7803	1377483,1270
	13969	399784,4188	1377472,7000
	13970	399724,4890	1377486,4670
	13971	399650,0229	1377477,9440
	13972	399649,2860	1377481,5670
	13973	399642,5799	1377512,9220
	13974	399643,8338	1377513,2150
	13975	399640,3719	1377527,8800
	13976	399639,3938	1377527,8190
	13977	399638,8840	1377530,2030
	13978	399625,0536	1377529,6250
	13979	399622,5288	1377536,6110
	13980	399588,0173	1377529,8250
	13981	399584,9808	1377534,5300
	13982	399567,9820	1377536,9340
	13983	399566,5244	1377535,3020
	13984	399566,4981	1377529,8450
	13985	399568,7472	1377518,0140

Сведения о границах территориальной зоны предприятий и складов V – IV классов вредности (санитарно-защитные зоны – до 100 м) (ПК-1)

Сведения о характерных точках границ объекта	№ точки	Координаты	
		X	Y
	13986	399567,1307	1377518,6720
	13987	399564,6780	1377521,2170
	13988	399557,9073	1377536,0090
	13989	399539,5069	1377531,2950
	13990	399529,0044	1377529,4120
	13991	399526,8425	1377532,3110
	13992	399500,5234	1377530,3140
	13924	399500,5230	1377530,3140
	13993	399857,1030	1384704,4610
	13994	399873,4800	1384718,7210
	13995	399881,0500	1384725,2880
	13996	399905,1730	1384745,9830
	13997	399931,8770	1384768,9020
	13998	399954,5940	1384788,3890
	13999	399959,0040	1384792,5610
	14000	399968,7050	1384801,7370
	14001	400055,9220	1384896,7610
	14002	400071,8470	1384911,3580
	14003	400070,4050	1384912,7850
	14004	400077,9210	1384917,1170
	14005	400094,3200	1384936,0640
	14006	400114,6870	1384921,3330
	14007	400126,8800	1384942,3100
	14008	400143,7100	1384934,9100
	14009	400163,6000	1384971,9900
	14010	400237,5800	1384920,1500
	14011	400262,4700	1384955,5600
	14012	400248,6600	1384967,8200
	14013	400319,7200	1385047,9100
	14014	400322,5400	1385045,2900
	14015	400337,8100	1385068,2900
	14016	400337,8115	1385068,2918
	14017	400376,4280	1384985,7120
	14018	400366,9900	1384944,9400
	14019	400444,8900	1384916,5500
	14020	400452,8313	1384915,2280
	14021	400468,0970	1384900,2150
	14022	400475,8986	1384900,0400
	14023	400482,6885	1384891,8970
	14024	400487,7236	1384886,1410
	14025	400485,6164	1384882,9870
	14026	400514,2533	1384854,8250
	14027	400491,5035	1384856,3640

Сведения о границах территориальной зоны предприятий и складов V – IV классов вредности (санитарно-защитные зоны – до 100 м) (ПК-1)

Сведения о характерных точках границ объекта	№ точки	Координаты	
		X	Y
	14028	400497,2503	1384828,3970
	14029	400497,4645	1384802,5340
	14030	400529,5219	1384788,4470
	14031	400632,3534	1384745,9780
	14032	400647,4610	1384741,0780
	14033	400844,0797	1384551,5440
	14034	400894,0121	1384516,7350
	14035	400947,7901	1384472,7050
	14036	400997,1635	1384429,0900
	14037	400988,1095	1384413,9430
	14038	400934,3139	1384323,9410
	14039	400930,9223	1384325,7777
	14040	400930,4500	1384324,9600
	14041	400928,8364	1384326,9072
	14042	400894,6579	1384345,4160
	14043	400933,3924	1384401,9410
	14044	400892,1467	1384426,8796
	14045	400893,0300	1384428,4600
	14046	400861,3800	1384446,1200
	14047	400861,1158	1384445,6420
	14048	400858,2364	1384447,3830
	14049	400846,7489	1384425,1140
	14050	400828,7581	1384434,5187
	14051	400831,8500	1384440,0900
	14052	400791,5900	1384462,4400
	14053	400788,8000	1384457,9100
	14054	400787,7304	1384455,9660
	14055	400645,6180	1384530,2554
	14056	400650,1200	1384538,0900
	14057	400653,9900	1384545,1100
	14058	400667,8100	1384569,3000
	14059	400685,1700	1384598,0000
	14060	400597,8500	1384649,8900
	14061	400595,1498	1384644,8859
	14062	400582,6021	1384651,8730
	14063	400598,0686	1384681,0890
	14064	400587,4710	1384683,6740
	14065	400254,1830	1384753,1010
	14066	400233,9000	1384747,5090
	14067	400227,6427	1384745,9480
	14068	400161,5930	1384729,4740
	14069	399980,8160	1384688,3430
	14070	399906,6920	1384670,5200



Сведения о границах территориальной зоны предприятий и складов V – IV классов вредности (санитарно-защитные зоны – до 100 м) (ПК-1)

Сведения о характерных точках границ объекта	№ точки	Координаты	
		X	Y
	14071	399885,4464	1384662,4830
	14072	399873,8600	1384682,0320
	13993	399857,1030	1384704,4610
	14073	399927,9507	1382609,4700
	14074	399940,6971	1382632,0913
	14075	399939,9200	1382632,5400
	14076	399941,7300	1382635,6500
	14077	399943,7200	1382639,0800
	14078	399944,4176	1382638,6941
	14079	399944,4569	1382638,7639
	14080	399944,0800	1382638,9800
	14081	399946,4400	1382643,1300
	14082	399946,8006	1382642,9234
	14083	400007,3732	1382750,4230
	14084	400010,9254	1382747,2970
	14085	400019,0097	1382740,1808
	14086	400010,9400	1382726,1000
	14087	400016,9300	1382722,9300
	14088	400017,2344	1382718,3240
	14089	399995,6408	1382681,7010
	14090	400008,1920	1382670,0446
	14091	399984,7400	1382620,7300
	14092	399984,8264	1382620,6587
	14093	400065,1852	1382535,8830
	14094	400071,7100	1382515,8300
	14095	400079,6400	1382496,3300
	14096	400081,5500	1382491,1800
	14097	400089,3500	1382470,0200
	14098	400092,2600	1382464,0000
	14099	400093,0200	1382456,9200
	14100	400075,0800	1382442,4500
	14101	400070,4700	1382440,5200
	14102	400051,8200	1382440,3500
	14103	400034,4386	1382430,1033
	14104	399995,6713	1382485,7490
	14105	399934,8981	1382605,5920
	14106	399934,8263	1382605,6320
	14073	399927,9507	1382609,4700
	14107	401390,7352	1385848,6370
	14108	401503,6172	1385871,6610
	14109	401519,9304	1385791,8620
	14110	401407,3021	1385768,8700
	14107	401390,7352	1385848,6370

Сведения о границах территориальной зоны предприятий и складов V – IV классов вредности (санитарно-защитные зоны – до 100 м) (ПК-1)

Сведения о характерных точках границ объекта	№ точки	Координаты	
		X	Y
	14111	402031,9102	1386377,0480
	14112	402042,0524	1386381,9960
	14113	402042,0970	1386381,8810
	14114	402043,2474	1386382,5790
	14115	402056,3844	1386390,5490
	14116	402056,4980	1386390,6180
	14117	402054,9080	1386396,6030
	14118	402050,1256	1386413,8430
	14119	402047,3861	1386424,0390
	14120	402047,2269	1386428,2010
	14121	402047,8759	1386430,2250
	14122	402056,5043	1386433,4040
	14123	402068,2883	1386435,8020
	14124	402078,0137	1386431,8820
	14125	402116,9018	1386404,3010
	14126	402118,0187	1386404,6040
	14127	402107,8808	1386360,2750
	14111	402031,9102	1386377,0480
	14128	402431,4857	1387242,6770
	14129	402461,2331	1387352,4650
	14130	402468,7357	1387425,4530
	14131	402451,7860	1387489,3010
	14132	402467,2993	1387537,5667
	14133	402467,6900	1387537,4800
	14134	402471,9900	1387538,0200
	14135	402473,1000	1387547,5900
	14136	402471,6190	1387551,0065
	14137	402492,3260	1387615,4310
	14138	402498,8230	1387693,3800
	14139	402482,1043	1387711,1690
	14140	402522,4223	1387766,7510
	14141	402556,2588	1387789,5420
	14142	402567,9062	1387810,4660
	14143	402589,6087	1387861,7700
	14144	402593,8236	1387905,9540
	14145	402585,0825	1387934,0090
	14146	402575,3111	1387951,4730
	14147	402566,3270	1387967,8680
	14148	402561,8390	1387983,7490
	14149	402561,2735	1387999,8800
	14150	402568,1660	1388029,2520
	14151	402584,3056	1388042,2230
	14152	402626,6374	1388069,4830

Сведения о границах территориальной зоны предприятий и складов V – IV классов вредности (санитарно-защитные зоны – до 100 м) (ПК-1)

Сведения о характерных точках границ объекта	№ точки	Координаты	
		X	Y
	14153	402647,2724	1388099,9180
	14154	402667,8853	1388143,0210
	14155	402670,5570	1388158,6460
	14156	402686,6897	1388195,1570
	14157	402700,1989	1388242,2580
	14158	402749,3855	1388265,9940
	14159	402777,8447	1388279,3870
	14160	402826,1997	1388314,4250
	14161	402854,0294	1388339,4510
	14162	402874,2778	1388348,0680
	14163	402970,7480	1388341,5430
	14164	403043,5562	1388327,4860
	14165	403095,2047	1388310,9660
	14166	403129,6755	1388310,0390
	14167	403262,8509	1388301,5820
	14168	403434,9684	1388271,1160
	14169	403923,7357	1388185,0080
	14170	404497,6037	1388088,6060
	14171	404583,3393	1388102,2250
	14172	404636,8961	1388109,4290
	14173	404886,3666	1387940,4540
	14174	404858,7935	1387928,9680
	14175	404798,7280	1387903,9490
	14176	404883,0775	1387804,9950
	14177	404805,9835	1387761,0380
	14178	404834,5900	1387679,4010
	14179	404891,8690	1387684,4300
	14180	405016,1700	1387535,1240
	14181	404864,6167	1387392,5130
	14182	404836,9040	1387366,4350
	14183	404827,1020	1387349,5390
	14184	404830,8079	1387326,4760
	14185	404825,4101	1387306,4830
	14186	404811,9758	1387291,6940
	14187	404782,6727	1387272,9530
	14188	404757,4210	1387229,4250
	14189	404676,8000	1387146,6720
	14190	404638,1790	1387126,5750
	14191	404566,8613	1387079,9380
	14192	404534,4131	1387021,2460
	14193	404484,0344	1386972,9770
	14194	404382,7923	1386894,0410
	14195	404367,5998	1386900,7910

Сведения о границах территориальной зоны предприятий и складов V – IV классов вредности (санитарно-защитные зоны – до 100 м) (ПК-1)

Сведения о характерных точках границ объекта	№ точки	Координаты	
		X	Y
	14196	404190,6182	1386859,2530
	14197	404054,6560	1386754,3190
	14198	404070,6410	1386716,3630
	14199	404037,7730	1386658,0210
	14200	404005,7690	1386571,5820
	14201	403916,0941	1386498,5420
	14202	403906,1140	1386490,4130
	14203	403843,3638	1386466,8760
	14204	403838,6718	1386447,4520
	14205	403821,8958	1386449,4440
	14206	403812,0599	1386447,5510
	14207	403765,9994	1386402,5940
	14208	403723,7772	1386351,4860
	14209	403632,6158	1386319,3070
	14210	403597,8727	1386318,4690
	14211	403581,6351	1386321,9120
	14212	403546,5344	1386329,3530
	14213	403429,3583	1386377,4770
	14214	403332,7847	1386387,0870
	14215	403247,1409	1386393,2390
	14216	403207,9025	1386401,0170
	14217	403027,0190	1386508,9130
	14218	402969,4433	1386553,3960
	14219	402926,2616	1386599,7720
	14220	402775,1255	1386673,5950
	14221	402707,7290	1386720,3550
	14222	402677,0219	1386753,4810
	14223	402663,1078	1386808,3750
	14224	402641,5169	1386844,3400
	14225	402564,2696	1386894,5020
	14226	402553,4741	1386896,1580
	14227	402543,4899	1386890,8080
	14228	402434,6044	1387199,8500
	14128	402431,4857	1387242,6770
	14229	403444,0452	1379706,1990
	14230	403445,5861	1379725,5780
	14231	403449,6935	1379747,4270
	14232	403521,8021	1379817,1960
	14233	403539,8300	1379835,6430
	14234	403549,7020	1379845,7440
	14235	403549,8550	1379845,6320
	14236	403630,1300	1379794,4230
	14237	403679,2950	1379769,8980

Сведения о границах территориальной зоны предприятий и складов V – IV классов вредности (санитарно-защитные зоны – до 100 м) (ПК-1)

Сведения о характерных точках границ объекта	№ точки	Координаты	
		X	Y
	14238	403723,7780	1379749,6080
	14239	403751,0800	1379755,1520
	14240	403754,8470	1379769,2300
	14241	403759,4588	1379784,9040
	14242	403766,6027	1379783,9610
	14243	403766,7380	1379785,0090
	14244	403771,6330	1379784,3810
	14245	403771,4972	1379783,3140
	14246	403792,3466	1379780,5610
	14247	403783,3707	1379712,4660
	14248	403783,1529	1379694,4510
	14249	403681,9068	1379693,8000
	14229	403444,0452	1379706,1990
	14250	403535,6531	1377501,3150
	14251	403538,0252	1377512,8220
	14252	403563,0750	1377511,8180
	14253	403585,0529	1377515,4110
	14254	403597,1894	1377513,0100
	14255	403601,2680	1377512,1990
	14256	403603,3138	1377519,2600
	14257	403893,9765	1377458,0520
	14258	403893,8026	1377457,7940
	14259	403892,3870	1377447,3830
	14260	403902,5634	1377440,9800
	14261	403908,0370	1377439,1380
	14262	403908,0470	1377439,1380
	14263	403907,2651	1377435,6690
	14264	403906,6116	1377432,7580
	14265	403899,1280	1377437,3110
	14266	403891,7766	1377440,6610
	14267	403869,4293	1377445,8260
	14268	403857,1400	1377448,7100
	14269	403842,1846	1377449,8830
	14270	403831,2859	1377452,1160
	14271	403825,3737	1377454,0540
	14272	403792,4675	1377460,7670
	14273	403783,2542	1377462,6740
	14274	403776,7263	1377463,5720
	14275	403772,9343	1377464,1590
	14276	403754,2446	1377467,0980
	14277	403735,4253	1377470,7390
	14278	403722,2115	1377473,3370
	14279	403719,6385	1377473,8360

Сведения о границах территориальной зоны предприятий и складов V – IV классов вредности (санитарно-защитные зоны – до 100 м) (ПК-1)

Сведения о характерных точках границ объекта	№ точки	Координаты	
		X	Y
	14280	403711,9742	1377474,9900
	14281	403705,2482	1377476,0110
	14282	403694,7456	1377476,6470
	14283	403674,9030	1377476,7230
	14284	403661,8224	1377480,2090
	14285	403652,9508	1377481,5520
	14286	403639,6138	1377484,6110
	14287	403632,1502	1377484,4630
	14288	403612,2902	1377487,4000
	14289	403608,3141	1377487,0390
	14290	403584,4000	1377491,0960
	14291	403581,0158	1377490,8570
	14292	403581,0532	1377494,0370
	14293	403556,7166	1377498,6010
	14294	403551,3156	1377499,2710
	14250	403535,6531	1377501,3150
	14295	403555,1663	1379332,0670
	14296	403556,2744	1379358,4720
	14297	403557,9158	1379365,7590
	14298	403672,8672	1379368,1970
	14299	403713,4400	1379368,8800
	14300	403729,1100	1379369,1400
	14301	403729,1043	1379369,3899
	14302	403729,1000	1379369,5800
	14303	403729,6320	1379369,5810
	14304	403734,5000	1379369,6500
	14305	403734,5076	1379369,2298
	14306	403751,6700	1379369,5200
	14307	403756,6100	1379285,6300
	14308	403758,4872	1379285,4759
	14309	403759,6246	1379266,1580
	14310	403820,2371	1379268,7980
	14311	403819,1347	1379136,3610
	14312	403831,7024	1379098,7400
	14313	403845,8135	1379068,9470
	14314	403865,8777	1379042,7420
	14315	403994,1738	1379047,9690
	14316	403991,2241	1378887,6890
	14317	403982,5149	1378885,0800
	14318	403961,5687	1378873,5540
	14319	403916,9209	1378818,7990
	14320	403944,6893	1378801,0550
	14321	404137,8160	1378785,2000

Сведения о границах территориальной зоны предприятий и складов V – IV классов вредности (санитарно-защитные зоны – до 100 м) (ПК-1)

Сведения о характерных точках границ объекта	№ точки	Координаты	
		X	Y
	14322	404134,5061	1378627,6660
	14323	404146,4950	1378627,2580
	14324	404146,4974	1378612,0760
	14325	404136,8340	1378612,3190
	14326	404128,5990	1378612,3850
	14327	404123,9240	1378612,5010
	14328	404123,9240	1378612,5160
	14329	404080,9160	1378613,6730
	14330	404077,6310	1378613,7420
	14331	404070,8450	1378613,8230
	14332	404067,5600	1378613,8960
	14333	404056,9610	1378614,6620
	14334	404054,0220	1378576,9580
	14335	404054,0810	1378570,3260
	14336	404053,8180	1378558,5980
	14337	404058,7820	1378538,0270
	14338	404057,9060	1378528,7340
	14339	404058,4020	1378528,7560
	14340	404057,7310	1378522,8140
	14341	404048,3207	1378524,0100
	14342	404054,5432	1378534,1120
	14343	404049,3378	1378544,1870
	14344	404033,5201	1378554,5120
	14345	404033,4964	1378555,2820
	14346	404015,6689	1378568,0210
	14347	404004,1785	1378580,5650
	14348	403998,5043	1378583,1490
	14349	403995,1069	1378582,7150
	14350	403975,3628	1378596,8250
	14351	403933,7254	1378636,4630
	14352	403928,6085	1378641,2670
	14353	403926,6735	1378650,6320
	14354	403916,5142	1378652,6210
	14355	403916,1491	1378652,9630
	14356	403913,3967	1378653,2310
	14357	403904,9571	1378654,8830
	14358	403896,1234	1378661,0850
	14359	403899,4427	1378668,1760
	14360	403914,7390	1378664,3780
	14361	403923,3222	1378665,3210
	14362	403924,1951	1378670,9330
	14363	403923,1588	1378679,4210
	14364	403924,1265	1378687,2940

Сведения о границах территориальной зоны предприятий и складов V – IV классов вредности (санитарно-защитные зоны – до 100 м) (ПК-1)

Сведения о характерных точках границ объекта	№ точки	Координаты	
		X	Y
	14365	403971,9177	1378691,7310
	14366	403997,6318	1378693,5220
	14367	404010,2624	1378701,1560
	14368	404023,4063	1378696,6760
	14369	404034,4989	1378698,2950
	14370	404044,0091	1378713,5070
	14371	404038,1590	1378728,2330
	14372	404058,1226	1378726,1500
	14373	404085,7583	1378735,7350
	14374	404081,9541	1378744,0030
	14375	404056,5828	1378742,5970
	14376	403975,6736	1378752,0160
	14377	403972,9671	1378738,1320
	14378	403887,7210	1378744,0450
	14379	403841,6989	1378722,5950
	14380	403833,6803	1378735,5680
	14381	403788,7716	1378740,8800
	14382	403787,1945	1378754,8280
	14383	403744,0599	1378759,3990
	14384	403710,8300	1378757,7530
	14385	403686,2254	1378781,2250
	14386	403686,0984	1378793,0220
	14387	403686,1340	1378795,3190
	14388	403681,0524	1378810,0860
	14389	403680,9834	1378810,1410
	14390	403678,6013	1378823,2160
	14391	403685,6128	1378838,4650
	14392	403692,8480	1378844,7840
	14393	403694,0893	1378856,1910
	14394	403707,0520	1378863,4950
	14395	403722,1246	1378868,6260
	14396	403730,8409	1378878,4930
	14397	403729,6421	1378893,8640
	14398	403639,3826	1378874,8590
	14399	403605,3663	1378869,9600
	14400	403589,4894	1378882,5200
	14401	403585,8073	1378905,7500
	14402	403607,3671	1378930,6790
	14403	403672,3244	1378976,8400
	14404	403680,4653	1378996,0000
	14405	403700,7004	1379036,0440
	14406	403687,2633	1379068,7360
	14407	403669,3510	1379064,7190



Сведения о границах территориальной зоны предприятий и складов V – IV классов вредности (санитарно-защитные зоны – до 100 м) (ПК-1)

Сведения о характерных точках границ объекта	№ точки	Координаты	
		X	Y
	14408	403660,5439	1379096,6270
	14409	403644,9368	1379102,9320
	14410	403639,5502	1379124,7920
	14411	403633,1034	1379147,3820
	14412	403628,9528	1379180,2920
	14413	403627,7913	1379198,1620
	14414	403627,2744	1379211,3800
	14415	403621,0194	1379222,8990
	14416	403607,2468	1379233,1020
	14417	403595,2058	1379239,7090
	14418	403575,5832	1379240,7160
	14419	403567,7657	1379248,7310
	14420	403564,6023	1379270,5140
	14421	403561,3307	1379314,4800
	14295	403555,1663	1379332,0670
	14422	403849,2200	1380078,4300
	14423	403868,0400	1380087,6300
	14424	403878,7300	1380098,7600
	14425	403897,4300	1380104,0800
	14426	403944,9600	1380117,8700
	14427	403976,1600	1380118,5700
	14428	403976,2500	1380117,7400
	14429	403990,0600	1380118,5600
	14430	403990,6301	1380114,6307
	14431	403991,5500	1380108,2900
	14432	403993,3500	1380079,9000
	14433	403993,9100	1380079,9500
	14434	403995,3200	1380060,2700
	14435	403949,2800	1380056,0800
	14436	403853,9800	1380047,6400
	14422	403849,2200	1380078,4300
	14437	403947,2020	1377707,6520
	14438	403966,2233	1377710,4910
	14439	403960,5350	1377715,4300
	14440	403964,4302	1377726,6780
	14441	403966,7400	1377733,3400
	14442	403966,7398	1377733,3490
	14443	403966,7910	1377733,5080
	14444	404011,9340	1377749,3460
	14445	404052,3220	1377734,0520
	14446	404069,0490	1377735,5030
	14447	404176,1159	1377738,0400
	14448	404194,2802	1377737,8900

Сведения о границах территориальной зоны предприятий и складов V – IV классов вредности (санитарно-защитные зоны – до 100 м) (ПК-1)

Сведения о характерных точках границ объекта	№ точки	Координаты	
		X	Y
	14449	404222,8668	1377728,9350
	14450	404220,0379	1377666,3780
	14451	404190,8367	1377669,2390
	14452	404185,3852	1377669,7730
	14453	404185,2140	1377667,7460
	14454	404169,7300	1377667,0190
	14455	404146,8795	1377665,9460
	14456	404142,6809	1377665,7490
	14457	404142,5962	1377657,5790
	14458	404131,4383	1377657,3020
	14459	404059,8803	1377661,8620
	14460	403967,8167	1377657,5410
	14461	403964,5767	1377657,3890
	14462	403950,2457	1377656,7200
	14437	403947,2020	1377707,6520
	14463	403965,0600	1377806,0900
	14464	403983,8840	1377836,7670
	14465	403984,3993	1377836,9210
	14466	404026,4207	1377835,9120
	14467	404026,2412	1377837,9880
	14468	404042,5771	1377830,9070
	14469	404056,1775	1377819,4020
	14470	404056,1781	1377819,4010
	14471	404042,2050	1377809,9880
	14472	404035,3648	1377804,6990
	14473	404025,4094	1377804,4680
	14474	404002,2445	1377803,0930
	14475	403982,3387	1377802,9600
	14476	403981,8385	1377802,9570
	14477	403978,7783	1377803,6530
	14478	403974,8208	1377804,5420
	14463	403965,0600	1377806,0900
	14479	403970,5251	1386472,7400
	14480	404017,7436	1386524,6710
	14481	404015,5000	1386527,4860
	14482	404022,4430	1386537,1880
	14483	404040,2880	1386553,5250
	14484	404061,8637	1386573,1950
	14485	404081,2691	1386594,5370
	14486	404054,3593	1386629,6340
	14487	404075,7434	1386688,5480
	14488	404199,4443	1386776,3110
	14489	404267,6707	1386808,0760

Сведения о границах территориальной зоны предприятий и складов V – IV классов вредности (санитарно-защитные зоны – до 100 м) (ПК-1)

Сведения о характерных точках границ объекта	№ точки	Координаты	
		X	Y
	14490	404329,1625	1386827,9210
	14491	404357,4870	1386822,0350
	14492	404416,7940	1386768,6960
	14493	404559,5157	1386586,1410
	14494	404586,2199	1386551,9830
	14495	404397,3974	1386429,0750
	14496	404383,7530	1386418,9830
	14497	404375,4050	1386412,4460
	14498	404361,2650	1386402,3860
	14499	404345,5040	1386390,0930
	14500	404339,6570	1386384,3040
	14501	404279,6290	1386344,8950
	14502	404132,8520	1386367,2260
	14503	404055,7890	1386412,4670
	14504	404052,9941	1386420,1630
	14505	403993,1005	1386417,5360
	14479	403970,5251	1386472,7400
	14506	404123,0762	1377465,1450
	14507	404125,0187	1377471,3180
	14508	404137,7749	1377488,3310
	14509	404158,3653	1377487,4230
	14510	404166,4786	1377481,5010
	14511	404176,8678	1377480,6460
	14512	404187,0272	1377471,0930
	14513	404193,6512	1377459,9090
	14514	404196,9785	1377454,2910
	14515	404206,6401	1377451,5960
	14516	404206,6999	1377451,5800
	14517	404210,7390	1377458,0870
	14518	404212,0240	1377458,8170
	14519	404215,3930	1377460,4670
	14520	404206,4030	1377440,3290
	14521	404205,5190	1377437,9900
	14522	404197,8573	1377438,1100
	14523	404194,2541	1377432,5770
	14524	404186,2662	1377433,4970
	14525	404174,8029	1377438,4720
	14526	404153,6490	1377438,8040
	14527	404153,5980	1377444,9070
	14528	404160,0261	1377444,8850
	14529	404124,4546	1377460,3240
	14506	404123,0762	1377465,1450
	14530	404568,4505	1379008,0180

Сведения о границах территориальной зоны предприятий и складов V – IV классов вредности (санитарно-защитные зоны – до 100 м) (ПК-1)

Сведения о характерных точках границ объекта	№ точки	Координаты	
		X	Y
	14531	404569,7053	1379030,2870
	14532	404600,3115	1379029,6370
	14533	404603,0590	1379029,8860
	14534	404603,0872	1379029,5780
	14535	404644,1603	1379028,7060
	14536	404639,8814	1378929,8410
	14537	404634,0500	1378930,0300
	14538	404600,1600	1378931,1300
	14539	404600,2700	1378934,2900
	14540	404600,4100	1378938,3300
	14541	404600,4300	1378939,0000
	14542	404600,4700	1378940,0000
	14543	404593,9400	1378940,2400
	14544	404594,3900	1378954,2100
	14545	404592,6900	1378964,6000
	14546	404583,5100	1378979,6600
	14547	404578,5800	1378987,6000
	14548	404576,8300	1378989,9600
	14549	404576,8500	1378990,5800
	14550	404577,1700	1379003,2500
	14551	404577,1700	1379003,5300
	14552	404577,2400	1379005,7400
	14553	404577,2742	1379007,1620
	14554	404577,2900	1379007,8200
	14530	404568,4505	1379008,0180
	14555	404606,3400	1379993,9800
	14556	404606,3550	1379994,0120
	14557	404616,9770	1379994,5920
	14558	404619,2580	1379994,7200
	14559	404686,9910	1379998,3990
	14560	404718,6311	1380000,1180
	14561	404746,2883	1379899,0540
	14562	404643,0270	1379906,2520
	14563	404643,0800	1379909,3700
	14564	404643,5500	1379937,0200
	14565	404643,6700	1379944,0300
	14566	404643,7500	1379949,3100
	14567	404624,1400	1379948,3700
	14568	404621,7100	1379975,1200
	14555	404606,3400	1379993,9800
	14569	404614,5200	1380488,9260
	14570	404615,0995	1380490,2180
	14571	404622,8502	1380495,0470

Сведения о границах территориальной зоны предприятий и складов V – IV классов вредности (санитарно-защитные зоны – до 100 м) (ПК-1)

Сведения о характерных точках границ объекта	№ точки	Координаты	
		X	Y
	14572	404628,5648	1380498,6080
	14573	404629,3790	1380496,2480
	14574	404643,7270	1380503,1500
	14575	404645,0490	1380503,7640
	14576	404657,3128	1380509,4310
	14577	404673,2850	1380516,8120
	14578	404674,3980	1380517,3160
	14579	404679,1870	1380519,3750
	14580	404694,7430	1380526,1450
	14581	404705,5910	1380523,3530
	14582	404711,8770	1380477,8700
	14583	404713,1980	1380468,1360
	14584	404710,9900	1380462,9710
	14585	404717,0490	1380441,2130
	14586	404722,2020	1380422,7260
	14587	404724,6730	1380414,3490
	14588	404740,7700	1380419,0400
	14589	404746,0370	1380417,3020
	14590	404748,5080	1380414,2000
	14591	404748,5315	1380414,1930
	14592	404761,0673	1380417,0980
	14593	404764,2510	1380417,8430
	14594	404765,5817	1380412,1060
	14595	404762,2998	1380411,3520
	14596	404767,7907	1380387,6830
	14597	404769,9058	1380388,1950
	14598	404770,4686	1380385,8280
	14599	404788,6973	1380302,9190
	14600	404807,3057	1380225,6850
	14601	404807,3024	1380225,6660
	14602	404806,7563	1380225,5320
	14603	404819,2833	1380170,8080
	14604	404819,6276	1380170,8870
	14605	404826,5332	1380141,2130
	14606	404830,1533	1380124,6790
	14607	404837,1992	1380096,0910
	14608	404833,5285	1380090,8670
	14609	404832,3888	1380090,5670
	14610	404834,3203	1380084,6750
	14611	404831,4076	1380083,7250
	14612	404836,9893	1380066,3420
	14613	404840,1752	1380054,7610
	14614	404840,1641	1380054,7580

Сведения о границах территориальной зоны предприятий и складов V – IV классов вредности (санитарно-защитные зоны – до 100 м) (ПК-1)

Сведения о характерных точках границ объекта	№ точки	Координаты	
		X	Y
	14615	404840,1670	1380054,7480
	14616	404840,0390	1380054,7280
	14617	404764,4153	1380036,3710
	14618	404763,4560	1380036,2290
	14619	404762,7577	1380036,1480
	14620	404742,6735	1380033,8480
	14621	404840,5472	1379680,9100
	14622	404875,2503	1379681,8510
	14623	404937,5438	1379680,6320
	14624	404963,6187	1379599,6770
	14625	404887,4026	1379578,9810
	14626	404856,9598	1379569,6120
	14627	404827,1766	1379678,3210
	14628	404729,9834	1380033,0790
	14629	404721,2635	1380064,2200
	14630	404722,0300	1380064,4100
	14631	404729,8200	1380066,4200
	14632	404731,8100	1380066,9300
	14633	404733,3152	1380067,3260
	14634	404729,0347	1380082,6380
	14635	404729,0320	1380082,6370
	14636	404727,9730	1380084,7950
	14637	404726,9690	1380084,2980
	14638	404726,0310	1380086,1850
	14639	404727,8004	1380087,0540
	14640	404726,8810	1380090,3430
	14641	404725,5790	1380092,8720
	14642	404723,2900	1380096,7990
	14643	404719,3700	1380103,5150
	14644	404713,9900	1380112,7350
	14645	404718,5160	1380114,1920
	14646	404717,0810	1380118,6920
	14647	404712,5340	1380117,2390
	14648	404662,4370	1380309,5320
	14649	404663,0461	1380318,6990
	14650	404652,3526	1380356,9530
	14651	404650,6700	1380359,1290
	14652	404650,1000	1380360,7090
	14653	404648,7430	1380365,1040
	14654	404642,4280	1380388,2480
	14655	404635,9252	1380413,1670
	14656	404631,5620	1380429,8880
	14569	404614,5200	1380488,9260

Сведения о границах территориальной зоны предприятий и складов V – IV классов вредности (санитарно-защитные зоны – до 100 м) (ПК-1)

Сведения о характерных точках границ объекта	№ точки	Координаты	
		X	Y
	14657	404769,2000	1377691,4300
	14658	404777,8320	1377696,5010
	14659	404776,8300	1377706,4500
	14660	404776,7700	1377708,7800
	14661	404776,0220	1377714,2730
	14662	404776,0208	1377714,2814
	14663	404776,5330	1377714,7040
	14664	404776,5355	1377714,7060
	14665	404777,0954	1377722,8800
	14666	404778,6350	1377745,2610
	14667	404779,9679	1377764,8160
	14668	404780,3960	1377771,0660
	14669	404782,5214	1377797,9730
	14670	404783,8760	1377815,1040
	14671	404785,9790	1377824,6560
	14672	404787,7380	1377832,6530
	14673	404788,6490	1377848,7220
	14674	404790,0436	1377873,2740
	14675	404790,3992	1377879,5560
	14676	404790,8880	1377888,1260
	14677	404793,0200	1377925,8120
	14678	404794,3560	1377936,3240
	14679	404794,6743	1377940,0810
	14680	404795,0584	1377944,5850
	14681	404794,9597	1377946,0830
	14682	404794,8908	1377950,7860
	14683	404794,8452	1377955,7700
	14684	404794,8454	1377955,7880
	14685	404795,1096	1377960,7560
	14686	404794,9595	1377972,7510
	14687	404795,2363	1377984,6670
	14688	404785,6164	1377996,8650
	14689	404798,1067	1377999,3150
	14690	404914,7757	1377993,7010
	14691	404932,6250	1377990,8410
	14692	404933,5886	1377951,7870
	14693	404931,1103	1377943,8987
	14694	404909,3600	1377942,5900
	14695	404900,0400	1377938,4500
	14696	404930,8700	1377855,6300
	14697	404961,8800	1377771,5900
	14698	404929,5200	1377756,0100
	14699	404917,6600	1377754,7100

Сведения о границах территориальной зоны предприятий и складов V – IV классов вредности (санитарно-защитные зоны – до 100 м) (ПК-1)

Сведения о характерных точках границ объекта	№ точки	Координаты	
		X	Y
	14700	404891,2100	1377731,6000
	14701	404886,1000	1377691,1500
	14702	404886,0992	1377691,1430
	14703	404880,0300	1377690,9900
	14704	404873,3500	1377690,3800
	14705	404873,3400	1377692,3300
	14706	404863,3500	1377692,6700
	14707	404863,3900	1377694,5500
	14708	404858,6700	1377694,4500
	14709	404858,6700	1377695,0100
	14710	404849,2800	1377695,1800
	14711	404844,5000	1377694,9200
	14712	404834,6600	1377694,9700
	14713	404828,9700	1377695,4000
	14714	404828,6600	1377691,0600
	14715	404821,3615	1377691,3399
	14716	404821,2800	1377689,6900
	14717	404817,3100	1377689,8800
	14718	404817,4216	1377692,1402
	14719	404813,3400	1377692,2600
	14720	404804,7000	1377692,6700
	14721	404805,3100	1377688,9400
	14722	404798,9700	1377687,5800
	14723	404798,7210	1377688,7520
	14724	404794,6000	1377687,5500
	14725	404793,8700	1377690,0410
	14726	404788,5000	1377688,4700
	14727	404788,7500	1377687,4400
	14728	404781,1500	1377685,5300
	14729	404777,5600	1377683,1900
	14730	404775,9200	1377687,5100
	14731	404772,6500	1377685,5700
	14657	404769,2000	1377691,4300
	14732	405127,3326	1378361,9590
	14733	405131,1398	1378486,4500
	14734	405266,8149	1378480,4570
	14735	405267,3383	1378557,7330
	14736	405308,6386	1378530,5190
	14737	405376,0035	1378489,6430
	14738	405368,0515	1378475,8390
	14739	405367,7716	1378459,4560
	14740	405367,5173	1378458,2590
	14741	405360,9365	1378427,2720



Сведения о границах территориальной зоны предприятий и складов V – IV классов вредности (санитарно-защитные зоны – до 100 м) (ПК-1)

Сведения о характерных точках границ объекта	№ точки	Координаты	
		X	Y
	14742	405355,9415	1378412,2680
	14743	405349,2537	1378415,9220
	14744	405330,6902	1378415,4340
	14745	405316,6085	1378416,4090
	14746	405306,0763	1378418,3360
	14747	405301,3439	1378414,0870
	14748	405299,4145	1378403,7380
	14749	405295,9806	1378389,5390
	14750	405288,7750	1378381,4850
	14751	405288,0594	1378380,5070
	14752	405281,4808	1378371,4880
	14753	405278,1192	1378364,1250
	14754	405299,2564	1378344,1560
	14755	405313,2283	1378326,8270
	14756	405319,3084	1378322,4330
	14757	405331,7612	1378322,2630
	14758	405339,5387	1378316,4120
	14759	405347,6490	1378309,8710
	14760	405353,2354	1378300,8810
	14761	405349,5496	1378293,7950
	14762	405355,9034	1378289,7470
	14763	405367,0592	1378287,2510
	14764	405367,2120	1378302,0160
	14765	405362,6920	1378371,6050
	14766	405371,5659	1378372,3990
	14767	405371,8440	1378368,7580
	14768	405374,3150	1378369,1230
	14769	405379,4650	1378369,8750
	14770	405389,5140	1378371,5690
	14771	405389,1640	1378373,9720
	14772	405395,0242	1378374,4960
	14773	405406,9747	1378361,8210
	14774	405430,0338	1378351,8370
	14775	405455,9601	1378332,4120
	14776	405455,9641	1378332,4097
	14777	405448,9625	1378319,8669
	14778	405444,2795	1378311,4778
	14779	405428,7827	1378293,2450
	14780	405426,0047	1378284,1722
	14781	405425,8400	1378283,6200
	14782	405425,8360	1378283,6212
	14783	405425,8350	1378283,6180
	14784	405422,2468	1378271,9630

Сведения о границах территориальной зоны предприятий и складов V – IV классов вредности (санитарно-защитные зоны – до 100 м) (ПК-1)

Сведения о характерных точках границ объекта	№ точки	Координаты	
		X	Y
	14785	405431,4465	1378266,4850
	14786	405431,4505	1378266,4824
	14787	405431,4500	1378266,4800
	14788	405454,2109	1378251,5593
	14789	405481,7789	1378233,4840
	14790	405486,0647	1378231,6690
	14791	405501,9981	1378221,5120
	14792	405501,3706	1378206,8320
	14793	405505,9954	1378201,9420
	14794	405506,0013	1378201,9318
	14795	405507,2487	1378180,8278
	14796	405507,2410	1378180,8090
	14797	405499,7872	1378169,0590
	14798	405496,6958	1378163,2990
	14799	405355,1451	1378247,8920
	14800	405337,2810	1378219,8140
	14801	405328,2266	1378226,0320
	14802	405327,1626	1378224,3290
	14803	405322,1047	1378216,4930
	14804	405317,2201	1378219,5960
	14805	405307,2758	1378225,5050
	14806	405303,8165	1378223,6890
	14807	405303,8075	1378223,6846
	14808	405169,6407	1378308,2495
	14809	405169,6408	1378308,2540
	14810	405169,3259	1378359,6440
	14811	405130,0102	1378361,8680
	14732	405127,3326	1378361,9590
	14812	405233,3494	1378989,5110
	14813	405312,8369	1379010,3420
	14814	405314,3020	1379005,1610
	14815	405315,6380	1378999,1790
	14816	405319,9230	1378982,2900
	14817	405323,1710	1378969,4680
	14818	405325,0220	1378971,1250
	14819	405330,1060	1378972,3770
	14820	405335,6070	1378976,3770
	14821	405341,4210	1378977,8880
	14822	405374,4399	1378987,1050
	14823	405375,7200	1378983,7390
	14824	405394,9920	1378986,0830
	14825	405395,0140	1378989,6630
	14826	405394,2242	1378992,6280

Сведения о границах территориальной зоны предприятий и складов V – IV классов вредности (санитарно-защитные зоны – до 100 м) (ПК-1)

Сведения о характерных точках границ объекта	№ точки	Координаты	
		X	Y
	14827	405395,5834	1378993,0070
	14828	405398,3540	1378983,1110
	14829	405410,9830	1378986,6850
	14830	405408,6290	1378993,9520
	14831	405407,8261	1378996,4250
	14832	405461,0510	1379011,2830
	14833	405458,1460	1379021,9770
	14834	405476,8910	1379027,6310
	14835	405472,6900	1379039,2520
	14836	405470,8900	1379046,2930
	14837	405462,9520	1379044,7600
	14838	405459,1960	1379043,7450
	14839	405455,7042	1379056,2100
	14840	405507,9594	1379069,2580
	14841	405512,6999	1379059,4720
	14842	405558,6712	1379072,7370
	14843	405564,7148	1379048,4740
	14844	405586,9563	1379053,2000
	14845	405588,0850	1379049,6140
	14846	405597,2390	1379020,5280
	14847	405601,9840	1379022,5830
	14848	405614,5976	1379020,0270
	14849	405613,4812	1379015,2630
	14850	405614,9184	1379007,4840
	14851	405616,9755	1378996,3480
	14852	405579,9482	1378991,6810
	14853	405545,5067	1378980,5080
	14854	405527,8480	1378950,6670
	14855	405504,4041	1378947,9140
	14856	405496,2768	1378948,4580
	14857	405474,0740	1378948,5450
	14858	405470,6388	1378945,2110
	14859	405430,6673	1378942,9550
	14860	405430,3251	1378942,9249
	14861	405426,0000	1378946,0900
	14862	405424,0269	1378942,3717
	14863	405401,6243	1378940,4040
	14864	405400,7630	1378940,7970
	14865	405398,6240	1378941,5420
	14866	405380,4110	1378949,3450
	14867	405379,6400	1378947,8710
	14868	405375,0160	1378939,0410
	14869	405374,4799	1378938,0200

Сведения о границах территориальной зоны предприятий и складов V – IV классов вредности (санитарно-защитные зоны – до 100 м) (ПК-1)

Сведения о характерных точках границ объекта	№ точки	Координаты	
		X	Y
	14870	405365,6737	1378937,2460
	14871	405358,8454	1378920,1130
	14872	405332,6075	1378930,1170
	14873	405249,4843	1378936,3150
	14812	405233,3494	1378989,5110
	14874	405317,9520	1387582,3550
	14875	405343,0530	1387637,3490
	14876	405355,7840	1387665,1730
	14877	405368,5660	1387689,2480
	14878	405385,7140	1387718,3790
	14879	405394,0690	1387731,7420
	14880	405398,0730	1387738,7280
	14881	405400,7362	1387742,5610
	14882	405406,8007	1387751,2880
	14883	405477,3220	1387852,7760
	14884	405516,3770	1387898,4920
	14885	405537,7110	1387919,5380
	14886	405548,8470	1387927,3850
	14887	405581,2550	1387951,2240
	14888	405593,5743	1387956,5200
	14889	405643,1850	1387977,8470
	14890	405655,3737	1387980,1410
	14891	405657,3946	1387980,2340
	14892	405666,1221	1387978,7450
	14893	405685,1670	1387974,5690
	14894	405699,3330	1387971,6450
	14895	405716,8820	1387967,0970
	14896	405728,3030	1387965,1120
	14897	405741,0490	1387964,5060
	14898	405770,7740	1387963,9180
	14899	405803,9530	1387962,1480
	14900	405817,8850	1387939,3210
	14901	405829,4190	1387915,6650
	14902	405830,1670	1387912,8910
	14903	405818,1810	1387904,7010
	14904	405804,0730	1387894,8270
	14905	405799,6500	1387891,6300
	14906	405792,1930	1387885,3370
	14907	405781,6920	1387871,3320
	14908	405764,1930	1387846,3520
	14909	405751,3970	1387827,6820
	14910	405750,5350	1387825,1380
	14911	405739,0520	1387807,6220

Сведения о границах территориальной зоны предприятий и складов V – IV классов вредности (санитарно-защитные зоны – до 100 м) (ПК-1)

Сведения о характерных точках границ объекта	№ точки	Координаты	
		X	Y
	14912	405733,0770	1387806,6140
	14913	405713,2390	1387803,5990
	14914	405712,1230	1387800,0620
	14915	405712,5310	1387793,4490
	14916	405709,0860	1387785,3780
	14917	405708,3740	1387785,7840
	14918	405705,7750	1387778,9650
	14919	405705,6040	1387774,2680
	14920	405712,5900	1387766,3110
	14921	405716,9040	1387759,4420
	14922	405695,9930	1387715,9660
	14923	405679,2070	1387675,9000
	14924	405669,0010	1387645,7550
	14925	405661,8840	1387622,7490
	14926	405657,3000	1387607,4340
	14927	405661,1210	1387606,3860
	14928	405647,6120	1387543,7270
	14929	405603,5790	1387338,2210
	14930	405516,6430	1387355,5650
	14931	405483,1000	1387361,5660
	14932	405425,1560	1387371,1290
	14933	405414,9140	1387372,2930
	14934	405396,1530	1387374,6840
	14935	405368,2340	1387381,9730
	14936	405360,0220	1387384,3890
	14937	405361,9230	1387388,9370
	14938	405348,7140	1387394,2660
	14939	405322,6710	1387405,1980
	14940	405335,0230	1387413,2540
	14941	405343,0020	1387437,6900
	14942	405361,2990	1387491,5680
	14943	405368,6720	1387519,2240
	14944	405378,0860	1387535,3970
	14945	405381,0820	1387563,2760
	14874	405317,9520	1387582,3550
	14946	405456,7261	1378464,0540
	14947	405471,1816	1378490,7410
	14948	405487,7260	1378518,3230
	14949	405480,4231	1378522,6420
	14950	405502,4106	1378559,8990
	14951	405501,5320	1378560,3940
	14952	405503,8500	1378564,3800
	14953	405504,7478	1378563,8590

Сведения о границах территориальной зоны предприятий и складов V – IV классов вредности (санитарно-защитные зоны – до 100 м) (ПК-1)

Сведения о характерных точках границ объекта	№ точки	Координаты	
		X	Y
	14954	405535,2593	1378615,5540
	14955	405580,9851	1378589,3480
	14956	405520,5716	1378488,2630
	14957	405514,7300	1378486,3800
	14958	405516,4206	1378481,3180
	14959	405510,0150	1378470,6000
	14960	405494,0951	1378441,3780
	14946	405456,7261	1378464,0540
	14961	405589,0551	1377954,2210
	14962	405590,5534	1377967,2390
	14963	405591,1063	1377972,0420
	14964	405599,8545	1378007,9740
	14965	405613,9380	1378045,7730
	14966	405613,9857	1378045,8960
	14967	405633,6546	1378096,4593
	14968	405643,3500	1378094,6300
	14969	405647,3100	1378094,4900
	14970	405660,9700	1378087,6800
	14971	405660,9731	1378087,6861
	14972	405663,2600	1378092,2300
	14973	405674,9971	1378086,4948
	14974	405694,5100	1378076,9600
	14975	405709,0896	1378070,3250
	14976	405708,0386	1378055,6240
	14977	405702,9185	1378047,4880
	14978	405696,0669	1378042,9490
	14979	405682,3620	1378009,9560
	14980	405667,9448	1378000,8880
	14981	405651,9347	1377980,7750
	14982	405642,7724	1377961,7247
	14983	405619,6500	1377923,3900
	14984	405593,2006	1377938,6929
	14961	405589,0551	1377954,2210
	14985	405611,4852	1379273,0230
	14986	405654,3913	1379267,4900
	14987	405667,4358	1379265,8070
	14988	405678,3715	1379265,6440
	14989	405730,2620	1379261,2240
	14990	405766,6315	1379263,6770
	14991	405766,7781	1379262,2890
	14992	405768,0382	1379217,8380
	14993	405740,0045	1379121,6940
	14994	405772,4934	1379050,2800

Сведения о границах территориальной зоны предприятий и складов V – IV классов вредности (санитарно-защитные зоны – до 100 м) (ПК-1)

Сведения о характерных точках границ объекта	№ точки	Координаты	
		X	Y
	14995	405780,1733	1379037,9350
	14996	405770,6261	1379034,1100
	14997	405764,4189	1379034,5210
	14998	405751,9304	1379035,0640
	14999	405741,2533	1379037,3660
	15000	405726,6549	1379040,0830
	15001	405717,0594	1379043,0820
	15002	405679,4488	1379050,7880
	15003	405659,4530	1379057,2500
	15004	405642,1450	1379062,8380
	15005	405633,6588	1379060,7620
	15006	405632,9694	1379060,5930
	15007	405635,4183	1379074,8670
	15008	405623,6119	1379108,3130
	15009	405618,8308	1379123,8800
	15010	405616,5320	1379153,0830
	15011	405614,0250	1379202,0060
	15012	405611,9002	1379239,7460
	14985	405611,4852	1379273,0230
	15013	406285,9615	1376890,2570
	15014	406290,8025	1376898,6520
	15015	406305,3466	1376925,8160
	15016	406328,8677	1376914,4210
	15017	406338,0430	1376905,6190
	15018	406340,3636	1376903,6780
	15019	406328,5764	1376882,1680
	15020	406324,0700	1376879,9800
	15021	406324,2600	1376879,5300
	15022	406319,7268	1376877,5942
	15023	406287,6753	1376888,5410
	15024	406288,0710	1376889,4970
	15013	406285,9615	1376890,2570
	15025	407315,9095	1376297,9810
	15026	407328,3095	1376319,0190
	15027	407354,4978	1376371,7180
	15028	407354,7800	1376371,5260
	15029	407439,5430	1376319,2320
	15030	407445,4130	1376316,1920
	15031	407447,4460	1376299,5690
	15032	407439,9270	1376297,7190
	15033	407436,2180	1376291,6780
	15034	407431,3460	1376294,7590
	15035	407429,1770	1376291,2990

Сведения о границах территориальной зоны предприятий и складов V – IV классов вредности (санитарно-защитные зоны – до 100 м) (ПК-1)

Сведения о характерных точках границ объекта	№ точки	Координаты	
		X	Y
	15036	407428,0820	1376291,9880
	15037	407427,3340	1376290,7980
	15038	407428,4440	1376290,1090
	15039	407427,8630	1376289,1710
	15040	407416,1290	1376296,5910
	15041	407335,1240	1376280,1810
	15042	407339,1430	1376273,3190
	15043	407343,4940	1376265,9020
	15044	407365,8973	1376227,6890
	15045	407356,2768	1376208,9230
	15046	407341,2930	1376233,6890
	15025	407315,9095	1376297,9810
	15047	407602,2342	1376530,6690
	15048	407696,0148	1376692,0510
	15049	407709,0677	1376713,5740
	15050	407866,5383	1376635,5600
	15051	407857,6770	1376621,0830
	15052	407851,6100	1376593,0080
	15053	407859,9430	1376591,3610
	15054	407855,0160	1376566,0190
	15055	407856,4140	1376562,9100
	15056	407855,5409	1376558,3920
	15057	407754,4262	1376640,2150
	15058	407745,6506	1376575,6200
	15059	407749,9100	1376557,2160
	15060	407750,4180	1376546,1670
	15061	407742,4930	1376544,7730
	15062	407741,2286	1376544,5590
	15063	407701,6838	1376471,8670
	15064	407627,6500	1376515,6530
	15065	407610,3710	1376525,9240
	15066	407603,0600	1376530,1800
	15047	407602,2342	1376530,6690
	15067	407878,6460	1376618,3600
	15068	407880,1854	1376628,7990
	15069	407928,4641	1376602,7920
	15070	407933,8410	1376591,7080
	15071	408013,5500	1376472,0870
	15072	408029,1296	1376447,2590
	15073	408135,9166	1376283,3740
	15074	408144,7629	1376290,6610
	15075	408269,7913	1376124,9180
	15076	408359,4220	1376007,2310



Сведения о границах территориальной зоны предприятий и складов V – IV классов вредности (санитарно-защитные зоны – до 100 м) (ПК-1)

Сведения о характерных точках границ объекта	№ точки	Координаты	
		X	Y
	15077	408458,6560	1375910,8520
	15078	408489,5127	1375887,4880
	15079	408581,4111	1375844,2480
	15080	408799,0856	1375769,7410
	15081	408761,3421	1375665,7070
	15082	408746,3469	1375632,6820
	15083	408727,7942	1375598,2940
	15084	408727,6711	1375598,1130
	15085	408697,1382	1375615,7390
	15086	408686,9236	1375587,0860
	15087	408712,4660	1375575,6950
	15088	408711,8805	1375574,8320
	15089	408705,0493	1375567,3570
	15090	408704,3230	1375568,1060
	15091	408701,4250	1375571,0990
	15092	408699,9290	1375569,6750
	15093	408698,7420	1375568,5440
	15094	408695,6510	1375565,5870
	15095	408692,5780	1375568,8540
	15096	408677,7480	1375584,6690
	15097	408660,8920	1375604,0250
	15098	408658,3620	1375607,1430
	15099	408641,8720	1375627,4730
	15100	408639,4920	1375630,1780
	15101	408628,6040	1375643,0440
	15102	408625,5740	1375646,6210
	15103	408624,7310	1375647,6210
	15104	408623,9610	1375648,5230
	15105	408623,4830	1375649,9900
	15106	408618,2490	1375656,6990
	15107	408617,4930	1375657,6690
	15108	408609,3170	1375668,1450
	15109	408608,2990	1375669,4630
	15110	408594,2170	1375687,5160
	15111	408599,3860	1375693,6000
	15112	408583,9500	1375709,4410
	15113	408582,4720	1375707,9850
	15114	408580,7930	1375709,7080
	15115	408582,2670	1375711,1460
	15116	408581,9020	1375711,5360
	15117	408534,2950	1375760,3950
	15118	408450,6450	1375845,3380
	15119	408454,2180	1375849,4370

Сведения о границах территориальной зоны предприятий и складов V – IV классов вредности (санитарно-защитные зоны – до 100 м) (ПК-1)

Сведения о характерных точках границ объекта	№ точки	Координаты	
		X	Y
	15120	408464,2960	1375840,7210
	15121	408477,0710	1375830,4090
	15122	408509,6210	1375808,4110
	15123	408520,6730	1375802,7860
	15124	408532,4160	1375797,6580
	15125	408551,6040	1375790,8620
	15126	408551,8708	1375791,5850
	15127	408552,1400	1375792,3140
	15128	408553,3480	1375791,9160
	15129	408553,7320	1375793,0300
	15130	408612,9380	1375772,3450
	15131	408612,7260	1375771,7470
	15132	408612,3784	1375770,7400
	15133	408612,3788	1375770,7400
	15134	408612,1280	1375770,0130
	15135	408645,9410	1375758,5660
	15136	408672,8530	1375749,0550
	15137	408675,0140	1375755,2630
	15138	408550,0010	1375798,3370
	15139	408534,8320	1375803,7420
	15140	408523,4690	1375808,7060
	15141	408512,9610	1375814,0610
	15142	408480,9830	1375835,6650
	15143	408476,0132	1375839,7470
	15144	408475,6077	1375840,6510
	15145	408477,1893	1375840,7120
	15146	408482,5682	1375838,8560
	15147	408496,7953	1375832,8470
	15148	408551,0134	1375813,8840
	15149	408609,4296	1375794,4330
	15150	408635,3102	1375785,0070
	15151	408636,5862	1375789,8640
	15152	408611,0754	1375799,1560
	15153	408552,6288	1375818,6160
	15154	408540,8126	1375822,7490
	15155	408540,5810	1375822,1020
	15156	408492,5870	1375839,0380
	15157	408481,2720	1375844,0490
	15158	408480,7860	1375845,0370
	15159	408480,7793	1375845,0400
	15160	408481,2460	1375844,0900
	15161	408476,5331	1375846,8330
	15162	408451,8310	1375861,2120

Сведения о границах территориальной зоны предприятий и складов V – IV классов вредности (санитарно-защитные зоны – до 100 м) (ПК-1)

Сведения о характерных точках границ объекта	№ точки	Координаты	
		X	Y
	15163	408446,8740	1375865,5770
	15164	408431,3217	1375876,3420
	15165	408430,5110	1375876,9030
	15166	408428,8650	1375878,0670
	15167	408410,8850	1375893,9080
	15168	408362,1580	1375942,7450
	15169	408383,2110	1375963,3460
	15170	408369,5230	1375977,8330
	15171	408357,1860	1375990,7280
	15172	408354,9670	1375993,0240
	15173	408347,6380	1376000,3720
	15174	408344,1120	1376003,9080
	15175	408319,0840	1375983,6140
	15176	408317,1020	1375985,8850
	15177	408300,1220	1376005,3360
	15178	408295,3920	1376012,1030
	15179	408284,3910	1376026,6630
	15180	408265,3850	1376052,7600
	15181	408264,9110	1376053,4280
	15182	408261,4360	1376058,3370
	15183	408227,0460	1376106,9810
	15184	408221,1840	1376115,1600
	15185	408208,4450	1376132,1290
	15186	408196,0280	1376148,6460
	15187	408191,5310	1376154,3100
	15188	408183,9720	1376164,8150
	15189	408158,8050	1376199,7710
	15190	408124,2290	1376249,4110
	15191	408108,2200	1376269,4060
	15192	408084,6960	1376295,8830
	15193	408074,1870	1376286,2580
	15194	408073,2312	1376285,3860
	15195	408073,2270	1376285,3820
	15196	408073,2253	1376285,3840
	15197	408070,4791	1376288,5770
	15198	408041,7570	1376321,9770
	15199	408035,7970	1376328,7180
	15200	407955,6570	1376426,6440
	15201	407930,2970	1376463,6260
	15202	407926,3550	1376461,0860
	15203	407917,4741	1376475,2240
	15204	407919,5963	1376476,5400
	15205	407921,1030	1376477,4700

Сведения о границах территориальной зоны предприятий и складов V – IV классов вредности (санитарно-защитные зоны – до 100 м) (ПК-1)

Сведения о характерных точках границ объекта	№ точки	Координаты	
		X	Y
	15206	407903,6850	1376503,7320
	15207	407893,7922	1376523,3300
	15208	407885,5220	1376539,7140
	15209	407879,2391	1376611,5760
	15067	407878,6460	1376618,3600
	15210	408253,1500	1376387,9500
	15211	408259,2600	1376391,4100
	15212	408262,2300	1376386,1600
	15213	408256,1100	1376382,6900
	15210	408253,1500	1376387,9500
	15214	408577,3452	1375581,7989
	15215	408577,7495	1375582,7089
	15216	408578,1100	1375582,6250
	15217	408579,4979	1375585,7600
	15218	408579,5600	1375585,9000
	15219	408579,5599	1375585,9000
	15220	408579,5630	1375585,9070
	15221	408579,2450	1375586,0380
	15222	408590,2610	1375610,7600
	15223	408589,3503	1375611,1408
	15224	408598,9800	1375633,1300
	15225	408601,2449	1375635,1498
	15226	408601,6670	1375635,5250
	15227	408602,4343	1375636,2091
	15228	408603,7500	1375637,3800
	15229	408605,2400	1375638,7100
	15230	408610,5400	1375643,4400
	15231	408614,6500	1375638,2000
	15232	408618,3700	1375633,4600
	15233	408646,8900	1375597,5700
	15234	408649,5600	1375594,5700
	15235	408665,7700	1375576,3100
	15236	408675,0900	1375566,7900
	15237	408678,7800	1375563,0100
	15238	408688,2200	1375553,3700
	15239	408692,7600	1375548,7300
	15240	408692,9939	1375548,4916
	15241	408693,2640	1375548,2100
	15242	408693,9511	1375547,5090
	15243	408686,9703	1375541,8110
	15244	408676,5319	1375534,7550
	15245	408664,8410	1375528,8290
	15246	408655,5161	1375525,5830

Сведения о границах территориальной зоны предприятий и складов V – IV классов вредности (санитарно-защитные зоны – до 100 м) (ПК-1)

Сведения о характерных точках границ объекта	№ точки	Координаты	
		X	Y
	15247	408644,5210	1375522,9020
	15248	408633,1084	1375522,4790
	15249	408621,4174	1375523,6070
	15250	408609,1132	1375522,8750
	15251	408609,7925	1375528,8340
	15252	408610,7165	1375563,4230
	15214	408577,3452	1375581,7989
	15253	409131,3205	1375450,9280
	15254	409135,5715	1375451,4740
	15255	409136,4310	1375444,7920
	15256	409141,3090	1375445,0510
	15257	409148,2657	1375438,3350
	15258	409235,1299	1375452,9680
	15259	409235,1300	1375452,9680
	15260	409235,1300	1375452,9700
	15261	409237,9316	1375452,9740
	15262	409242,1315	1375452,9830
	15263	409242,4415	1375436,0600
	15264	409233,8090	1375425,0520
	15265	409216,3029	1375422,3550
	15266	409216,7724	1375418,3460
	15267	409177,8320	1375413,6654
	15268	409177,8400	1375413,5800
	15269	409174,6531	1375413,2833
	15270	409174,5090	1375413,2660
	15271	409158,1326	1375413,8270
	15272	409152,5558	1375418,4340
	15273	409132,1513	1375444,4720
	15253	409131,3205	1375450,9280
	15274	409155,3500	1375141,3500
	15275	409280,2300	1375254,7600
	15276	409280,2337	1375254,7590
	15277	409280,2462	1375254,7648
	15278	409311,4700	1375228,3600
	15279	409332,0500	1375108,3100
	15280	409331,2500	1375099,0600
	15281	409335,1800	1375088,0200
	15282	409338,0400	1375067,7300
	15283	409347,4100	1375039,8600
	15284	409371,5500	1375026,0000
	15285	409403,0500	1375008,0700
	15286	409414,6900	1374998,8900
	15287	409417,4363	1374996,7129

Сведения о границах территориальной зоны предприятий и складов V – IV классов вредности (санитарно-защитные зоны – до 100 м) (ПК-1)

Сведения о характерных точках границ объекта	№ точки	Координаты	
		X	Y
	15288	409404,6318	1374972,3040
	15289	409388,3620	1374981,8430
	15290	409378,7080	1374987,7670
	15291	409346,9020	1375008,8050
	15292	409296,9450	1375042,8780
	15274	409155,3500	1375141,3500
	15293	410488,4940	1374316,5940
	15294	410493,3670	1374330,4820
	15295	410493,3633	1374330,4840
	15296	410493,2154	1374330,5580
	15297	410492,5956	1374330,8740
	15298	410493,3663	1374330,4840
	15299	410496,5733	1374339,6260
	15300	410499,4791	1374342,5240
	15301	410507,8292	1374347,7190
	15302	410553,6394	1374327,0460
	15303	410561,9659	1374341,9280
	15304	410590,4351	1374332,2880
	15305	410586,6600	1374324,4500
	15306	410595,3000	1374321,9900
	15307	410597,3200	1374325,7600
	15308	410597,3208	1374325,7616
	15309	410615,2150	1374321,5140
	15310	410615,7391	1374322,8850
	15311	410629,9228	1374316,9350
	15312	410628,3800	1374312,2100
	15313	410641,3700	1374306,8800
	15314	410641,3750	1374306,8770
	15315	410649,4410	1374303,5380
	15316	410649,4411	1374303,5380
	15317	410656,8400	1374300,7600
	15318	410661,1207	1374310,4460
	15319	410661,2988	1374310,3640
	15320	410662,7593	1374309,6810
	15321	410658,9930	1374299,9640
	15322	410670,6690	1374297,5850
	15323	410677,2430	1374298,5260
	15324	410704,6281	1374289,0330
	15325	410704,6307	1374289,0318
	15326	410704,6300	1374289,0300
	15327	410680,4800	1374262,1500
	15328	410686,9100	1374252,8700
	15329	410724,5400	1374234,3900

Сведения о границах территориальной зоны предприятий и складов V – IV классов вредности (санитарно-защитные зоны – до 100 м) (ПК-1)

Сведения о характерных точках границ объекта	№ точки	Координаты	
		X	Y
	15330	410728,4900	1374232,2500
	15331	410750,5100	1374220,3000
	15332	410751,2900	1374221,7800
	15333	410754,4700	1374227,9000
	15334	410755,4000	1374226,0000
	15335	410776,3300	1374214,4100
	15336	410778,7100	1374218,6600
	15337	410783,1900	1374217,0900
	15338	410790,7100	1374213,2600
	15339	410801,4700	1374207,7500
	15340	410812,2500	1374202,1900
	15341	410810,0300	1374197,9200
	15342	410829,5400	1374187,6500
	15343	410832,8200	1374189,0200
	15344	410834,1400	1374191,5800
	15345	410838,0400	1374190,3200
	15346	410836,5600	1374187,3500
	15347	410852,9500	1374178,7400
	15348	410857,3800	1374175,0100
	15349	410868,0900	1374168,8300
	15350	410878,8700	1374188,0000
	15351	410940,1200	1374156,4000
	15352	410964,4000	1374144,0300
	15353	411027,5700	1374105,3600
	15354	411040,8600	1374096,2600
	15355	411057,3200	1374088,2300
	15356	411058,9600	1374090,5900
	15357	411062,6500	1374087,7700
	15358	411061,3400	1374085,5500
	15359	411090,9500	1374064,6100
	15360	411097,3600	1374059,6700
	15361	411095,1400	1374052,7800
	15362	411097,0300	1374046,8100
	15363	411101,9500	1374042,4200
	15364	411149,0100	1374013,8900
	15365	411167,6100	1374016,5500
	15366	411170,0100	1374017,7000
	15367	411175,6800	1374019,6200
	15368	411178,3600	1374020,8400
	15369	411187,7900	1374017,1700
	15370	411203,5000	1374011,0600
	15371	411239,5700	1373994,0600
	15372	411332,7300	1373955,6000

Сведения о границах территориальной зоны предприятий и складов V – IV классов вредности (санитарно-защитные зоны – до 100 м) (ПК-1)

Сведения о характерных точках границ объекта	№ точки	Координаты	
		X	Y
	15373	411340,9300	1373961,7000
	15374	411375,5700	1373944,2200
	15375	411410,1688	1373926,7757
	15376	411410,1960	1373926,7480
	15377	411397,1360	1373890,5180
	15378	411329,5670	1373908,9000
	15379	411316,5520	1373915,3130
	15380	411221,0310	1373962,4490
	15381	411220,0130	1373960,3760
	15382	411219,4407	1373960,6800
	15383	411185,7280	1373978,6040
	15384	411174,6180	1373985,1880
	15385	411150,2760	1374001,4820
	15386	411142,8120	1374006,0850
	15387	411089,2590	1374036,6500
	15388	411085,1850	1374039,0590
	15389	411008,2430	1374084,8260
	15390	411006,5280	1374085,8520
	15391	411000,5380	1374089,4100
	15392	410999,8370	1374089,8230
	15393	410999,1550	1374088,6620
	15394	410988,3000	1374094,9440
	15395	410872,2120	1374161,0020
	15396	410869,7400	1374156,6540
	15397	410985,7920	1374090,6110
	15398	410994,0340	1374085,7090
	15399	411000,7060	1374081,7450
	15400	411003,5900	1374080,0340
	15401	411005,3050	1374079,0080
	15402	411075,7900	1374037,0800
	15403	411082,4730	1374033,1020
	15404	411139,4970	1374000,4780
	15405	411146,7650	1373996,0110
	15406	411171,1570	1373979,6770
	15407	411182,5420	1373972,9430
	15408	411216,5385	1373954,8480
	15409	411216,6260	1373954,8020
	15410	411216,0718	1373953,9110
	15411	411215,4870	1373952,9700
	15412	411177,9250	1373972,2500
	15413	411036,0317	1374045,0830
	15414	411032,5289	1374046,8810
	15415	411032,2820	1374047,0080



Сведения о границах территориальной зоны предприятий и складов V – IV классов вредности (санитарно-защитные зоны – до 100 м) (ПК-1)

Сведения о характерных точках границ объекта	№ точки	Координаты	
		X	Y
	15416	411033,5484	1374049,0670
	15417	411033,9140	1374049,6620
	15418	411033,8424	1374049,6980
	15419	410999,2240	1374067,0580
	15420	410985,2120	1374074,0770
	15421	410984,6970	1374074,5730
	15422	410982,5580	1374076,6280
	15423	410922,2555	1374106,6160
	15424	410912,8042	1374111,3160
	15425	410876,9310	1374129,1550
	15426	410874,7920	1374125,4140
	15427	410867,0650	1374129,8490
	15428	410868,2730	1374131,9330
	15429	410851,5995	1374140,3080
	15430	410848,6180	1374141,8060
	15431	410848,6042	1374141,7770
	15432	410847,4454	1374139,3320
	15433	410847,2330	1374138,8840
	15434	410847,1980	1374138,8100
	15435	410841,5370	1374141,3240
	15436	410836,0400	1374143,7660
	15437	410826,4920	1374148,0190
	15438	410774,8920	1374174,1050
	15439	410774,4170	1374173,1200
	15440	410771,6924	1374174,4660
	15441	410753,3570	1374183,5260
	15442	410747,8630	1374186,2300
	15443	410722,7730	1374198,6150
	15444	410718,3860	1374200,7830
	15445	410714,0020	1374202,9510
	15446	410713,0060	1374203,4440
	15447	410712,6520	1374203,6190
	15448	410712,0680	1374203,9070
	15449	410688,6270	1374215,5070
	15450	410683,8739	1374217,8650
	15451	410679,6590	1374219,9560
	15452	410620,6460	1374249,3390
	15453	410620,5910	1374249,2480
	15454	410618,1530	1374250,5800
	15455	410617,4270	1374251,3210
	15456	410614,9850	1374253,8430
	15457	410614,2920	1374254,5660
	15458	410613,9520	1374253,9310

Сведения о границах территориальной зоны предприятий и складов V – IV классов вредности (санитарно-защитные зоны – до 100 м) (ПК-1)

Сведения о характерных точках границ объекта	№ точки	Координаты	
		X	Y
	15459	410564,8920	1374281,5870
	15460	410564,7500	1374281,2730
	15461	410550,8730	1374288,7700
	15462	410550,3800	1374287,9230
	15463	410547,6170	1374286,7080
	15293	410488,4940	1374316,5940
	15464	410591,7490	1374313,9440
	15465	410611,0280	1374308,3230
	15466	410614,5950	1374319,9960
	15467	410597,0670	1374322,8170
	15464	410591,7490	1374313,9440
	15468	411279,6700	1374122,4400
	15469	411287,3900	1374132,6100
	15470	411291,4400	1374139,8900
	15471	411305,6600	1374192,5300
	15472	411327,6800	1374205,4400
	15473	411361,9700	1374208,4700
	15474	411377,1000	1374218,0900
	15475	411379,2700	1374220,1600
	15476	411415,8800	1374182,5000
	15477	411445,5000	1374152,7200
	15478	411458,7700	1374142,4800
	15479	411458,9800	1374142,3100
	15480	411484,2600	1374135,1100
	15481	411504,6400	1374129,3100
	15482	411567,0900	1374137,0200
	15483	411636,1800	1374153,0900
	15484	411653,7600	1374157,1900
	15485	411716,2800	1374181,7200
	15486	411754,3100	1374200,2600
	15487	411792,3500	1374218,7900
	15488	411801,8100	1374226,4700
	15489	411806,8200	1374236,8800
	15490	411827,0200	1374351,5200
	15491	411831,6300	1374377,7200
	15492	411837,0800	1374445,6300
	15493	411863,5200	1374532,5700
	15494	411867,1200	1374549,9400
	15495	411864,5900	1374566,2800
	15496	411843,2800	1374634,2300
	15497	411836,5600	1374646,6600
	15498	411805,9700	1374690,7800
	15499	411814,2200	1374697,6800

Сведения о границах территориальной зоны предприятий и складов V – IV классов вредности (санитарно-защитные зоны – до 100 м) (ПК-1)

Сведения о характерных точках границ объекта	№ точки	Координаты	
		X	Y
	15500	411862,6700	1374707,4400
	15501	411919,2800	1374726,2200
	15502	411965,2500	1374736,9300
	15503	412010,8700	1374739,0700
	15504	412019,1500	1374737,6900
	15505	412033,2700	1374730,2400
	15506	412038,4300	1374725,3000
	15507	412040,3400	1374718,8500
	15508	412038,8300	1374683,6500
	15509	412040,5500	1374679,2600
	15510	412050,3100	1374668,4500
	15511	412053,4700	1374665,9200
	15512	412056,8600	1374665,4500
	15513	412057,8500	1374665,8000
	15514	412060,7400	1374771,4200
	15515	412028,0900	1374771,9000
	15516	412019,0400	1374775,6800
	15517	412015,0300	1374784,3400
	15518	412016,3300	1374792,3000
	15519	412020,6200	1374802,6600
	15520	412033,2900	1374809,3900
	15521	412050,1100	1374810,7600
	15522	412061,7900	1374809,1300
	15523	412063,7300	1374878,8500
	15524	412059,9700	1374881,7100
	15525	412037,7100	1374899,2600
	15526	412061,9600	1374927,7700
	15527	412065,7300	1374976,5200
	15528	412097,5000	1375065,3600
	15529	412141,5000	1375058,1100
	15530	412177,4100	1375288,0100
	15531	412050,9900	1375374,0000
	15532	412001,2000	1375372,4200
	15533	411965,0000	1375391,5200
	15534	411997,2700	1375473,8800
	15535	411993,6300	1375662,8700
	15536	411905,7400	1375687,2400
	15537	411849,3000	1375477,4500
	15538	411841,5000	1375479,0600
	15539	411769,3300	1375718,0900
	15540	411765,7900	1375735,3400
	15541	411713,4900	1375807,4800
	15542	411743,7000	1375885,0600

Сведения о границах территориальной зоны предприятий и складов V – IV классов вредности (санитарно-защитные зоны – до 100 м) (ПК-1)

Сведения о характерных точках границ объекта	№ точки	Координаты	
		X	Y
	15543	411792,7300	1375877,5300
	15544	411838,0600	1375976,6500
	15545	411799,2900	1376087,6300
	15546	411785,4000	1376127,3800
	15547	411730,1600	1376147,1100
	15548	411572,7200	1376095,3700
	15549	411470,3400	1376082,1200
	15550	411585,4100	1376530,1800
	15551	411656,2300	1376522,3300
	15552	411675,5000	1376566,0700
	15553	411715,8800	1376657,7200
	15554	411751,4300	1376862,9100
	15555	411578,4700	1377054,5900
	15556	411560,3700	1377238,1900
	15557	411504,9100	1377233,5800
	15558	411489,7100	1377548,7300
	15559	411488,2000	1377548,6100
	15560	411482,1200	1377675,4500
	15561	411483,5200	1377677,1800
	15562	411456,0300	1378274,9300
	15563	411616,0900	1378519,3700
	15564	411870,4300	1378632,5400
	15565	412059,9300	1378592,7400
	15566	412161,8900	1378536,3100
	15567	412252,9200	1378366,9600
	15568	412271,0100	1378293,7600
	15569	412318,0800	1378245,6400
	15570	412365,5700	1378014,9100
	15571	412375,5500	1377915,9200
	15572	412389,4600	1377813,9400
	15573	412391,4200	1377797,9000
	15574	412410,6100	1377641,5300
	15575	412403,1200	1377626,0400
	15576	412375,8900	1377569,7100
	15577	412258,0800	1377537,2200
	15578	412121,4500	1377465,6500
	15579	412096,9000	1377450,4700
	15580	412083,0000	1377318,3500
	15581	412110,7200	1377088,4400
	15582	412147,3300	1377043,3800
	15583	412229,0100	1377015,4600
	15584	412252,8200	1377016,6600
	15585	412427,9600	1377039,8300

Сведения о границах территориальной зоны предприятий и складов V – IV классов вредности (санитарно-защитные зоны – до 100 м) (ПК-1)

Сведения о характерных точках границ объекта	№ точки	Координаты	
		X	Y
	15586	412461,2100	1377029,4000
	15587	412526,9700	1376908,1100
	15588	412444,0100	1376624,9900
	15589	412356,5400	1376427,3600
	15590	412317,6300	1376399,8200
	15591	412395,6000	1376367,5100
	15592	412446,0200	1376366,7500
	15593	412490,9000	1376370,4500
	15594	412513,3500	1376370,9500
	15595	412544,9700	1376523,0300
	15596	412574,3700	1376522,5300
	15597	412644,5000	1376521,3600
	15598	412644,5060	1376521,3597
	15599	412644,5060	1376521,3540
	15600	412644,5056	1376521,3420
	15601	412643,8380	1376497,1220
	15602	412643,0240	1376478,4190
	15603	412640,2640	1376460,3850
	15604	412636,8810	1376444,3320
	15605	412630,7300	1376422,2500
	15606	412626,5260	1376409,8720
	15607	412620,9393	1376395,7340
	15608	412620,9270	1376395,7030
	15609	412605,9070	1376365,3610
	15610	412603,1917	1376360,3660
	15611	412603,1730	1376360,3310
	15612	412619,5430	1376352,1880
	15613	412613,6450	1376339,1760
	15614	412600,7710	1376318,5570
	15615	412581,7550	1376288,3930
	15616	412593,2450	1376280,9730
	15617	412557,2120	1376225,0580
	15618	412556,5000	1376223,9380
	15619	412558,9500	1376222,7520
	15620	412553,8650	1376211,8050
	15621	412549,8610	1376213,6370
	15622	412535,1840	1376190,8540
	15623	412532,9180	1376187,3430
	15624	412532,0780	1376186,0360
	15625	412522,5230	1376171,1840
	15626	412517,8610	1376163,9650
	15627	412515,4420	1376160,2120
	15628	412506,9370	1376146,5800

Сведения о границах территориальной зоны предприятий и складов V – IV классов вредности (санитарно-защитные зоны – до 100 м) (ПК-1)

Сведения о характерных точках границ объекта	№ точки	Координаты	
		X	Y
	15629	412502,0790	1376137,7940
	15630	412490,0450	1376116,0800
	15631	412470,4920	1376069,8420
	15632	412460,2940	1376042,5800
	15633	412437,1490	1375974,4130
	15634	412417,8920	1375915,3560
	15635	412403,1750	1375867,6980
	15636	412386,4940	1375814,2110
	15637	412372,7850	1375767,2830
	15638	412309,5960	1375568,9560
	15639	412270,8880	1375447,6190
	15640	412257,4490	1375405,2610
	15641	412256,6050	1375402,6110
	15642	412249,3640	1375379,8790
	15643	412227,5835	1375310,2330
	15644	412222,9780	1375295,5060
	15645	412201,4973	1375223,3330
	15646	412196,8330	1375207,6610
	15647	412185,7050	1375171,0000
	15648	412181,5650	1375157,3600
	15649	412163,9680	1375068,7750
	15650	412160,3678	1375040,2510
	15651	412158,2890	1375023,7810
	15652	412157,2310	1375006,6920
	15653	412156,7560	1374988,0840
	15654	412154,6942	1374903,2500
	15655	412154,6940	1374903,2400
	15656	412131,5306	1374903,7840
	15657	412131,5240	1374903,7840
	15658	412131,5226	1374903,7210
	15659	412129,4390	1374808,9970
	15660	412129,3850	1374806,8070
	15661	412128,5930	1374806,9820
	15662	412119,4490	1374808,8290
	15663	412118,7120	1374803,0000
	15664	412117,6320	1374794,4010
	15665	412117,6011	1374794,4070
	15666	412116,3157	1374784,3100
	15667	412116,1790	1374783,2610
	15668	412105,2906	1374723,8940
	15669	412087,4322	1374646,2140
	15670	412060,3266	1374651,4113
	15671	412057,5200	1374654,1800

Сведения о границах территориальной зоны предприятий и складов V – IV классов вредности (санитарно-защитные зоны – до 100 м) (ПК-1)

Сведения о характерных точках границ объекта	№ точки	Координаты	
		X	Y
	15672	412057,6700	1374659,3800
	15673	412057,4700	1374659,3200
	15674	412051,0200	1374660,2000
	15675	412046,1800	1374664,0700
	15676	412035,3600	1374676,0600
	15677	412032,7800	1374682,6400
	15678	412034,3000	1374718,1000
	15679	412033,1400	1374722,0600
	15680	412029,7100	1374725,3300
	15681	412017,2100	1374731,9400
	15682	412010,5000	1374733,0600
	15683	411966,0800	1374730,9600
	15684	411920,9200	1374720,4300
	15685	411864,2100	1374701,6300
	15686	411816,8900	1374692,1000
	15687	411814,0400	1374689,7000
	15688	411841,6900	1374649,8000
	15689	411848,8300	1374636,5700
	15690	411870,4500	1374567,6600
	15691	411873,2200	1374549,7900
	15692	411869,3400	1374531,0900
	15693	411843,0100	1374444,5000
	15694	411837,5800	1374376,9500
	15695	411833,7500	1374355,2200
	15696	411812,5800	1374235,0200
	15697	411806,6300	1374222,6600
	15698	411795,5900	1374213,7000
	15699	411770,1600	1374201,3200
	15700	411718,7000	1374176,2000
	15701	411665,2200	1374155,2200
	15702	411655,5600	1374151,4400
	15703	411611,5800	1374141,2000
	15704	411568,1400	1374131,1000
	15705	411504,1500	1374123,1900
	15706	411456,2400	1374136,8500
	15707	411453,2600	1374139,1600
	15708	411452,6800	1374139,6100
	15709	411441,5300	1374148,2100
	15710	411439,5400	1374150,1800
	15711	411426,1000	1374149,2800
	15712	411388,5000	1374131,1400
	15713	411327,3500	1374120,1300
	15714	411303,2500	1374108,5700

Сведения о границах территориальной зоны предприятий и складов V – IV классов вредности (санитарно-защитные зоны – до 100 м) (ПК-1)

Сведения о характерных точках границ объекта	№ точки	Координаты	
		X	Y
	15715	411290,8900	1374114,1900
	15468	411279,6700	1374122,4400
	15716	412021,2400	1374785,1900
	15717	412021,6465	1374784,3162
	15718	412022,2653	1374782,9800
	15719	412023,5004	1374780,3130
	15720	412023,5015	1374780,3130
	15721	412025,1081	1374779,6420
	15722	412029,3153	1374777,8860
	15723	412041,8963	1374777,6989
	15724	412060,9100	1374777,4100
	15725	412060,9102	1374777,4162
	15726	412060,9203	1374777,4160
	15727	412060,9203	1374777,4170
	15728	412061,2538	1374789,5051
	15729	412061,6400	1374803,0900
	15730	412052,2928	1374804,3922
	15731	412050,9843	1374804,5760
	15732	412049,9296	1374804,7240
	15733	412040,7422	1374803,9741
	15734	412035,0200	1374803,5100
	15735	412035,0146	1374803,5071
	15736	412035,0132	1374803,5070
	15737	412035,0086	1374803,5060
	15738	412033,4062	1374802,6531
	15739	412025,3400	1374798,3700
	15740	412022,1400	1374790,6600
	15741	412022,1399	1374790,6595
	15742	412022,1343	1374790,6460
	15743	412021,6630	1374787,7609
	15716	412021,2400	1374785,1900
	15744	412103,8050	1374294,1790
	15745	412123,2820	1374389,3890
	15746	412120,3180	1374389,9950
	15747	412141,1300	1374483,0010
	15748	412132,0460	1374484,0960
	15749	412147,8570	1374515,0840
	15750	412149,8870	1374523,4210
	15751	412152,5910	1374584,3470
	15752	412160,1910	1374583,0690
	15753	412168,3810	1374624,6830
	15754	412178,1410	1374674,3960
	15755	412186,5660	1374725,5840



Сведения о границах территориальной зоны предприятий и складов V – IV классов вредности (санитарно-защитные зоны – до 100 м) (ПК-1)

Сведения о характерных точках границ объекта	№ точки	Координаты	
		X	Y
	15756	412192,1720	1374764,4050
	15757	412194,4200	1374784,6440
	15758	412194,7780	1374787,9110
	15759	412195,0120	1374789,9810
	15760	412195,3580	1374793,1820
	15761	412197,4970	1374812,4280
	15762	412197,6690	1374827,0830
	15763	412197,7240	1374831,1340
	15764	412199,0380	1374957,6210
	15765	412199,2490	1374973,0390
	15766	412199,3080	1374981,6710
	15767	412199,3480	1374984,9420
	15768	412199,5450	1375004,2060
	15769	412200,0820	1375013,9340
	15770	412200,4500	1375020,2990
	15771	412213,1960	1375085,2910
	15772	412225,1900	1375146,1040
	15773	412239,9210	1375194,6740
	15774	412266,0300	1375282,3730
	15775	412292,3060	1375366,3080
	15776	412313,7900	1375434,1290
	15777	412325,9440	1375473,1840
	15778	412388,2940	1375669,8820
	15779	412404,0730	1375718,2230
	15780	412407,9890	1375730,4800
	15781	412419,9830	1375768,2060
	15782	412422,1990	1375775,1450
	15783	412426,2170	1375788,4820
	15784	412445,4640	1375852,2330
	15785	412438,6200	1375854,7690
	15786	412452,1980	1375899,2410
	15787	412459,3670	1375897,1170
	15788	412479,9120	1375960,4150
	15789	412497,4320	1376009,5080
	15790	412513,9617	1376045,6870
	15791	412513,9630	1376045,6900
	15792	412517,6500	1376053,7460
	15793	412522,5660	1376064,5060
	15794	412526,2750	1376072,6270
	15795	412533,3700	1376088,1400
	15796	412542,8200	1376108,8090
	15797	412552,0000	1376130,1510
	15798	412563,8370	1376148,5540

Сведения о границах территориальной зоны предприятий и складов V – IV классов вредности (санитарно-защитные зоны – до 100 м) (ПК-1)

Сведения о характерных точках границ объекта	№ точки	Координаты	
		X	Y
	15799	412635,0590	1376258,5140
	15800	412644,1410	1376272,5920
	15801	412637,5230	1376275,5710
	15802	412643,6590	1376287,9190
	15803	412668,9900	1376276,7930
	15804	412672,7200	1376282,6550
	15805	412683,6880	1376300,1570
	15806	412720,3670	1376349,1690
	15807	412733,2300	1376365,8420
	15808	412753,0310	1376391,3190
	15809	412760,6380	1376380,7240
	15810	412779,7160	1376361,1340
	15811	412812,9790	1376332,2550
	15812	412849,0190	1376308,7710
	15813	412909,9920	1376281,9950
	15814	412940,2180	1376273,6220
	15815	412974,9620	1376268,0330
	15816	412974,9898	1376268,0310
	15817	412998,9400	1376260,8500
	15818	412914,6700	1376155,1800
	15819	412910,6300	1376123,3200
	15820	412747,1800	1376018,9000
	15821	412750,8338	1376005,7850
	15822	412757,1596	1375983,0790
	15823	412774,7575	1375919,9140
	15824	412779,4205	1375910,6270
	15825	412786,1263	1375890,8360
	15826	412791,0866	1375861,3020
	15827	412793,0980	1375854,0820
	15828	412816,1742	1375771,2530
	15829	412822,4100	1375748,8700
	15830	412803,9481	1375750,2390
	15831	412779,1300	1375752,0800
	15832	412705,7000	1375757,5100
	15833	412656,8800	1375786,0600
	15834	412557,0600	1375702,2600
	15835	412585,4400	1375599,4700
	15836	412588,2700	1375558,9800
	15837	412784,6401	1375594,6050
	15838	412784,4800	1375594,9000
	15839	412816,3300	1375604,5200
	15840	412816,4079	1375604,3980
	15841	412834,6100	1375623,3800

Сведения о границах территориальной зоны предприятий и складов V – IV классов вредности (санитарно-защитные зоны – до 100 м) (ПК-1)

Сведения о характерных точках границ объекта	№ точки	Координаты	
		X	Y
	15842	412845,5469	1375634,7220
	15843	412849,4600	1375638,7800
	15844	412857,2100	1375644,5900
	15845	412868,0300	1375613,7400
	15846	412880,3105	1375608,1970
	15847	412893,9395	1375602,0450
	15848	412967,0800	1375569,0300
	15849	412967,4292	1375568,8030
	15850	412990,8769	1375553,5420
	15851	413001,8200	1375546,4200
	15852	413001,8281	1375546,3860
	15853	413002,2967	1375544,3950
	15854	413011,8800	1375503,6900
	15855	412968,3600	1375498,0900
	15856	412968,3170	1375498,0960
	15857	412716,1306	1375534,2280
	15858	412716,1200	1375534,2300
	15859	412673,8000	1375524,6200
	15860	412656,2941	1375505,1790
	15861	412607,9552	1375451,5030
	15862	412539,6932	1375342,3110
	15863	412541,9323	1375309,3710
	15864	412543,2700	1375289,6400
	15865	412546,2900	1375241,3400
	15866	412556,4000	1375209,7500
	15867	412553,4400	1375136,9400
	15868	412550,1400	1375082,8200
	15869	412510,0600	1375007,8400
	15870	412503,5093	1374995,5860
	15871	412491,3600	1374972,8600
	15872	412543,4700	1374943,0600
	15873	412538,5654	1374931,3810
	15874	412524,5784	1374916,3520
	15875	412511,2948	1374900,0140
	15876	412500,8241	1374879,3590
	15877	412468,8651	1374784,1020
	15878	412447,4550	1374786,7230
	15879	412432,6085	1374720,4430
	15880	412398,5526	1374673,5250
	15881	412330,7841	1374585,7610
	15882	412329,7095	1374587,9490
	15883	412306,4169	1374596,4940
	15884	412294,3100	1374600,9400

Сведения о границах территориальной зоны предприятий и складов V – IV классов вредности (санитарно-защитные зоны – до 100 м) (ПК-1)

Сведения о характерных точках границ объекта	№ точки	Координаты	
		X	Y
	15885	412288,6600	1374603,0100
	15886	412252,9859	1374616,0980
	15887	412252,9850	1374616,0980
	15888	412252,9800	1374616,1000
	15889	412209,7900	1374545,1200
	15890	412191,1600	1374549,6000
	15891	412160,6800	1374443,8200
	15892	412141,7600	1374370,1100
	15893	412125,0800	1374317,9400
	15894	412124,0300	1374314,6400
	15895	412116,2828	1374291,4480
	15896	412116,2560	1374291,3470
	15744	412103,8050	1374294,1790
	15897	412782,2886	1376991,3701
	15898	412782,2900	1376991,3700
	15899	413006,8100	1376980,7400
	15900	413006,8262	1376980,7171
	15901	413006,8287	1376980,7170
	15902	413042,1453	1376930,7232
	15903	413057,8100	1376908,5500
	15904	413085,3354	1376713,0011
	15905	413097,7572	1376624,7599
	15906	413102,2000	1376593,1900
	15907	412826,1200	1376598,2700
	15908	412826,1200	1376598,2698
	15909	412826,1145	1376598,2699
	15910	412826,1100	1376598,2700
	15911	412819,1575	1376641,3557
	15912	412817,6400	1376650,7540
	15913	412810,5732	1376694,4580
	15914	412808,2227	1376709,0232
	15915	412803,9400	1376735,5200
	15916	412798,5028	1376795,7282
	15917	412797,8090	1376803,4010
	15918	412782,2890	1376991,3650
	15919	412782,2888	1376991,3678
	15897	412782,2886	1376991,3701
	15920	419222,5495	1355045,9730
	15921	419222,6059	1355045,9990
	15922	419222,9316	1355046,1470
	15923	419247,3932	1355057,5370
	15924	419237,7607	1355076,2640
	15925	419235,7553	1355081,0840

Сведения о границах территориальной зоны предприятий и складов V – IV классов вредности (санитарно-защитные зоны – до 100 м) (ПК-1)

Сведения о характерных точках границ объекта	№ точки	Координаты	
		X	Y
	15926	419237,8148	1355084,5130
	15927	419243,6974	1355088,0280
	15928	419244,8682	1355086,7300
	15929	419271,2967	1355102,9800
	15930	419270,9516	1355106,4940
	15931	419285,3389	1355114,2580
	15932	419285,4876	1355093,0410
	15933	419295,3932	1354996,7310
	15934	419298,9768	1354961,8880
	15935	419308,9861	1354859,1260
	15936	419318,6099	1354760,3210
	15937	419325,9712	1354684,7450
	15938	419337,6855	1354564,4790
	15939	419317,5544	1354565,1530
	15940	419317,5544	1354565,1540
	15941	419317,1314	1354576,2220
	15942	419316,5512	1354591,6330
	15943	419315,4260	1354621,3960
	15944	419315,2301	1354626,4290
	15945	419314,1756	1354654,3620
	15946	419313,8577	1354662,6170
	15947	419313,7426	1354665,6290
	15948	419313,7224	1354666,1880
	15949	419313,6808	1354667,3920
	15950	419313,3908	1354674,8970
	15951	419313,3506	1354676,0960
	15952	419313,3226	1354676,9000
	15953	419312,9700	1354686,1150
	15954	419312,1454	1354707,8710
	15955	419311,7428	1354710,5170
	15956	419307,6481	1354737,7420
	15957	419306,3317	1354746,4670
	15958	419304,0339	1354761,7030
	15959	419303,5144	1354765,1600
	15960	419303,1432	1354767,6360
	15961	419300,1898	1354787,2340
	15962	419299,6021	1354791,1340
	15963	419299,5445	1354791,5210
	15964	419299,1940	1354793,8810
	15965	419298,7941	1354795,6810
	15966	419298,4902	1354797,0520
	15967	419297,5010	1354801,5690
	15968	419297,1980	1354802,9540

Сведения о границах территориальной зоны предприятий и складов V – IV классов вредности (санитарно-защитные зоны – до 100 м) (ПК-1)

Сведения о характерных точках границ объекта	№ точки	Координаты	
		X	Y
	15969	419283,9182	1354863,4720
	15970	419282,7998	1354867,5490
	15971	419282,3255	1354869,2750
	15972	419280,3720	1354876,3760
	15973	419279,0523	1354881,1670
	15974	419277,0998	1354888,2680
	15975	419272,2903	1354905,7940
	15976	419271,2164	1354909,7020
	15977	419270,3719	1354912,7620
	15978	419270,0977	1354913,7590
	15979	419268,3505	1354918,7250
	15980	419264,7073	1354929,2830
	15981	419263,1490	1354934,6470
	15982	419258,5713	1354950,3470
	15983	419250,3779	1354978,4450
	15984	419249,4548	1354981,5980
	15985	419248,6236	1354983,6210
	15986	419246,5488	1354988,6740
	15987	419235,1553	1355016,4090
	15988	419223,7629	1355044,1450
	15920	419222,5495	1355045,9730
	15989	419381,3377	1354136,2780
	15990	419402,0507	1354106,5000
	15991	419426,5908	1354083,2090
	15992	419477,5231	1354057,1780
	15993	419554,8053	1354061,3830
	15994	420035,6849	1354103,1420
	15995	420329,5581	1354128,6610
	15996	420329,6854	1354128,6720
	15997	420519,9843	1354145,1970
	15998	420528,3440	1354113,0540
	15999	420510,9624	1354106,6350
	16000	420516,5575	1354080,9570
	16001	420516,5578	1354080,9560
	16002	420503,7810	1354079,6240
	16003	420503,6875	1354079,8330
	16004	420478,2214	1354076,9600
	16005	420385,2600	1354067,2700
	16006	420119,2800	1354039,5300
	16007	420015,7600	1354028,7400
	16008	420007,8524	1354005,7390
	16009	420007,8183	1354008,5610
	16010	419983,2616	1354006,3840

Сведения о границах территориальной зоны предприятий и складов V – IV классов вредности (санитарно-защитные зоны – до 100 м) (ПК-1)

Сведения о характерных точках границ объекта	№ точки	Координаты	
		X	Y
	16011	419984,0685	1353976,3350
	16012	419978,7300	1353975,3500
	16013	419978,0438	1353950,5420
	16014	419969,9235	1353950,3940
	16015	419969,8458	1353945,1900
	16016	419964,9772	1353941,4320
	16017	419966,9352	1353934,4300
	16018	419958,0789	1353933,2850
	16019	419959,8553	1353900,9460
	16020	419959,7836	1353876,3930
	16021	419969,0509	1353876,4380
	16022	419969,5104	1353864,3580
	16023	419959,5096	1353864,6120
	16024	419959,6972	1353844,2790
	16025	419957,5459	1353831,7390
	16026	419954,7935	1353831,5840
	16027	419963,0383	1353752,9110
	16028	419962,5536	1353752,8650
	16029	419948,3320	1353750,5560
	16030	419938,5278	1353748,9630
	16031	419920,5206	1353744,6210
	16032	419915,4886	1353742,9820
	16033	419889,7270	1353734,5880
	16034	419833,6681	1353713,1500
	16035	419814,0578	1353705,6510
	16036	419796,2083	1353699,1640
	16037	419763,0615	1353687,1180
	16038	419756,1812	1353685,0530
	16039	419747,2196	1353682,3630
	16040	419728,4142	1353678,8940
	16041	419689,8892	1353675,6320
	16042	419687,1532	1353675,4000
	16043	419674,5621	1353674,9560
	16044	419671,9762	1353675,1070
	16045	419670,8676	1353675,1720
	16046	419665,6412	1353675,4800
	16047	419648,2544	1353677,3200
	16048	419608,4504	1353684,8760
	16049	419594,4246	1353688,8230
	16050	419581,1450	1353693,3540
	16051	419578,6357	1353697,1420
	16052	419574,6451	1353703,1670
	16053	419566,9683	1353714,7580

Сведения о границах территориальной зоны предприятий и складов V – IV классов вредности (санитарно-защитные зоны – до 100 м) (ПК-1)

Сведения о характерных точках границ объекта	№ точки	Координаты	
		X	Y
	16054	419549,5014	1353724,6400
	16055	419545,5946	1353726,8510
	16056	419507,5523	1353780,8170
	16057	419507,5507	1353780,8180
	16058	419507,5503	1353780,8180
	16059	419489,6686	1353786,9660
	16060	419487,9463	1353789,5310
	16061	419483,7404	1353795,7970
	16062	419485,3758	1353796,8920
	16063	419485,3757	1353796,8930
	16064	419485,3769	1353796,8930
	16065	419426,3398	1353866,2250
	16066	419424,9047	1353867,9080
	16067	419423,4886	1353869,5680
	16068	419421,0012	1353872,4870
	16069	419414,6709	1353879,9230
	16070	419414,6064	1353879,9980
	16071	419414,4458	1353880,1870
	16072	419412,9999	1353881,8880
	16073	419401,5501	1353895,3370
	16074	419389,5897	1354022,6240
	16075	419384,2474	1354086,2360
	15989	419381,3377	1354136,2780
	16076	419396,2378	1355517,3930
	16077	419403,2424	1355518,8240
	16078	419402,5670	1355522,3490
	16079	419401,4617	1355528,1190
	16080	419429,8788	1355530,7730
	16081	419429,5450	1355538,7210
	16082	419435,5851	1355539,2340
	16083	419436,3091	1355533,8440
	16084	419448,1831	1355534,5220
	16085	419448,8192	1355529,9880
	16086	419471,4150	1355528,2430
	16087	419468,5464	1355544,8750
	16088	419470,4735	1355545,2020
	16089	419475,8900	1355535,6400
	16090	419482,8886	1355536,5230
	16091	419484,5260	1355529,2790
	16092	419502,2564	1355533,3130
	16093	419501,7942	1355536,0340
	16094	419514,7117	1355539,2600
	16095	419514,4769	1355540,5060



Сведения о границах территориальной зоны предприятий и складов V – IV классов вредности (санитарно-защитные зоны – до 100 м) (ПК-1)

Сведения о характерных точках границ объекта	№ точки	Координаты	
		X	Y
	16096	419524,3917	1355541,7560
	16097	419525,0517	1355538,2010
	16098	419540,9922	1355541,8840
	16099	419540,5872	1355543,7970
	16100	419545,1300	1355544,3700
	16101	419552,4510	1355545,2940
	16102	419552,6929	1355544,4240
	16103	419563,1640	1355546,6460
	16104	419568,7047	1355547,3450
	16105	419573,7915	1355516,4600
	16106	419567,0298	1355514,7510
	16107	419576,5252	1355477,3090
	16108	419584,8998	1355479,2950
	16109	419586,1136	1355473,0440
	16110	419577,8440	1355471,3570
	16111	419578,9753	1355466,3130
	16112	419581,7469	1355467,0080
	16113	419583,0111	1355460,5220
	16114	419580,5896	1355459,9550
	16115	419582,6971	1355450,7900
	16116	419592,1438	1355453,1900
	16117	419598,0561	1355431,1410
	16118	419589,4774	1355428,9560
	16119	419594,3714	1355413,2990
	16120	419601,8248	1355414,1930
	16121	419608,9048	1355383,3220
	16122	419612,0825	1355367,1880
	16123	419618,0268	1355367,9470
	16124	419619,0761	1355362,5340
	16125	419611,4323	1355360,9200
	16126	419611,7401	1355355,2190
	16127	419614,2023	1355355,6730
	16128	419620,3050	1355330,2430
	16129	419632,3197	1355332,4210
	16130	419634,6764	1355319,2250
	16131	419620,8898	1355316,7790
	16132	419622,3100	1355306,6420
	16133	419626,8489	1355308,0470
	16134	419628,4478	1355303,3090
	16135	419625,8816	1355302,4630
	16136	419634,6214	1355261,1100
	16137	419634,4382	1355261,0840
	16138	419630,1672	1355260,4820

Сведения о границах территориальной зоны предприятий и складов V – IV классов вредности (санитарно-защитные зоны – до 100 м) (ПК-1)

Сведения о характерных точках границ объекта	№ точки	Координаты	
		X	Y
	16139	419630,9497	1355255,2100
	16140	419635,1096	1355255,8200
	16141	419635,8962	1355250,7550
	16142	419632,3242	1355250,1990
	16143	419632,9184	1355244,2390
	16144	419643,0515	1355245,6520
	16145	419662,4515	1355248,3580
	16146	419662,6330	1355240,9450
	16147	419663,1162	1355239,0800
	16148	419666,8500	1355239,9600
	16149	419667,4100	1355232,1400
	16150	419709,7029	1355233,4250
	16151	419713,1360	1355206,3840
	16152	419721,6758	1355199,4800
	16153	419722,8072	1355209,4810
	16154	419728,0070	1355209,1090
	16155	419728,5683	1355213,8150
	16156	419751,5264	1355212,1950
	16157	419778,2121	1355213,8180
	16158	419779,3400	1355212,1500
	16159	419779,5177	1355204,2340
	16160	419780,2900	1355204,2000
	16161	419779,7700	1355178,0700
	16162	419815,0600	1355179,7500
	16163	419897,5900	1355186,8800
	16164	419898,1175	1355180,4230
	16165	419892,7609	1355179,3960
	16166	419896,2227	1355134,9510
	16167	419899,9512	1355121,5380
	16168	419882,4009	1355099,8720
	16169	419828,9388	1355088,3150
	16170	419829,1045	1355086,3540
	16171	419762,3385	1355073,7950
	16172	419747,7080	1355074,0420
	16173	419747,3695	1355074,0130
	16174	419685,2996	1355069,0848
	16175	419685,2976	1355069,1010
	16176	419672,8960	1355170,8280
	16177	419666,7899	1355172,6280
	16178	419666,5893	1355171,5900
	16179	419664,9267	1355171,9890
	16180	419665,0634	1355172,5680
	16181	419663,4357	1355172,6100

Сведения о границах территориальной зоны предприятий и складов V – IV классов вредности (санитарно-защитные зоны – до 100 м) (ПК-1)

Сведения о характерных точках границ объекта	№ точки	Координаты	
		X	Y
	16182	419663,6331	1355169,2150
	16183	419653,1829	1355168,6010
	16184	419653,0634	1355170,6430
	16185	419639,7622	1355171,4740
	16186	419639,8374	1355170,4110
	16187	419624,6279	1355170,1080
	16188	419624,6720	1355168,9060
	16189	419615,3748	1355168,5440
	16190	419615,7242	1355166,0210
	16191	419587,9711	1355162,0760
	16192	419550,6005	1355156,6520
	16193	419550,1066	1355160,1180
	16194	419512,2257	1355155,1810
	16195	419506,5679	1355154,1970
	16196	419497,1291	1355152,8580
	16197	419497,4494	1355150,7360
	16198	419487,3882	1355149,9630
	16199	419475,4711	1355148,1520
	16200	419470,3695	1355168,4210
	16201	419466,7043	1355178,8310
	16202	419466,6038	1355179,2556
	16203	419468,2900	1355179,9700
	16204	419466,0500	1355185,6200
	16205	419468,5600	1355186,4300
	16206	419466,3700	1355194,1800
	16207	419462,9400	1355205,6500
	16208	419462,7500	1355206,2000
	16209	419460,3336	1355205,7439
	16210	419455,0415	1355228,1000
	16211	419454,5255	1355231,2533
	16212	419454,7300	1355231,2900
	16213	419454,2421	1355232,9852
	16214	419450,6745	1355254,7860
	16215	419453,7312	1355255,2720
	16216	419455,5202	1355255,5570
	16217	419454,8140	1355259,1090
	16218	419448,8278	1355293,6240
	16219	419446,4468	1355293,2970
	16220	419444,4182	1355293,0190
	16221	419437,1574	1355292,0220
	16222	419433,9599	1355315,7540
	16223	419434,7925	1355324,3890
	16224	419430,2255	1355355,2220

Сведения о границах территориальной зоны предприятий и складов V – IV классов вредности (санитарно-защитные зоны – до 100 м) (ПК-1)

Сведения о характерных точках границ объекта	№ точки	Координаты	
		X	Y
	16225	419424,4764	1355354,0010
	16226	419419,1073	1355378,5730
	16227	419415,7309	1355394,2090
	16228	419410,7775	1355393,1410
	16229	419409,2843	1355407,2130
	16230	419405,9976	1355450,9550
	16231	419400,6919	1355482,2180
	16076	419396,2378	1355517,3930
	16232	420925,7600	1354115,4900
	16233	420931,6800	1354116,5100
	16234	420933,7100	1354104,6800
	16235	420927,8000	1354103,6600
	16232	420925,7600	1354115,4900
	16236	421685,3951	1372612,7720
	16237	421685,6300	1372613,6200
	16238	421726,2800	1372684,6400
	16239	421751,2400	1372728,5300
	16240	421760,7600	1372743,8200
	16241	421772,5500	1372763,6600
	16242	421771,8700	1372770,0100
	16243	421773,5900	1372776,1500
	16244	421779,4900	1372775,1000
	16245	421794,5400	1372801,0300
	16246	421806,0900	1372819,8600
	16247	421828,9100	1372858,6900
	16248	421861,3300	1372914,0200
	16249	421849,8400	1372920,6100
	16250	421843,8000	1372923,7400
	16251	421889,7300	1372998,0200
	16252	421898,1800	1372992,7100
	16253	421926,2600	1372975,2300
	16254	421971,3300	1372947,8300
	16255	421976,8400	1372944,9400
	16256	422045,8600	1373046,0400
	16257	422100,0299	1373015,5900
	16258	422100,0298	1373015,5900
	16259	422100,0282	1373015,5860
	16260	422100,0280	1373015,5850
	16261	422066,4113	1372953,8950
	16262	422081,9682	1372946,1110
	16263	422078,3733	1372939,5150
	16264	422078,2403	1372938,6930
	16265	422078,4700	1372940,1200

Сведения о границах территориальной зоны предприятий и складов V – IV классов вредности (санитарно-защитные зоны – до 100 м) (ПК-1)

Сведения о характерных точках границ объекта	№ точки	Координаты	
		X	Y
	16266	422061,7000	1372908,9200
	16267	422070,0500	1372892,5300
	16268	422039,8700	1372839,8700
	16269	421951,0600	1372681,7700
	16270	421941,7800	1372664,9500
	16271	421892,2500	1372578,1000
	16272	421860,0600	1372521,4600
	16273	421850,3300	1372527,0500
	16274	421841,5700	1372509,7800
	16275	421837,6300	1372534,3300
	16276	421753,9000	1372582,3200
	16277	421723,4700	1372595,8400
	16278	421685,4000	1372612,7700
	16236	421685,3951	1372612,7720
	16279	422080,3600	1352533,8700
	16280	422213,7300	1352543,8500
	16281	422235,3800	1352281,6000
	16282	422373,9300	1352293,5400
	16283	422397,9900	1352016,0700
	16284	422250,3200	1352002,8900
	16285	422257,5100	1351918,6600
	16286	422132,8000	1351907,9600
	16287	422122,8800	1352024,6200
	16288	422104,0300	1352247,5100
	16279	422080,3600	1352533,8700
	16289	422083,5200	1372684,9600
	16290	422104,4800	1372868,2100
	16291	422107,7600	1372868,1200
	16292	422117,4800	1372905,8400
	16293	422169,5900	1372885,1400
	16294	422155,4800	1372846,1100
	16295	422183,4800	1372831,6800
	16296	422098,8300	1372676,6700
	16289	422083,5200	1372684,9600
	16297	422109,6670	1373038,4040
	16298	422141,8200	1373095,0590
	16299	422178,2400	1373164,9790
	16300	422188,3800	1373183,8020
	16301	422198,6760	1373201,8800
	16302	422213,3240	1373228,3060
	16303	422213,9220	1373229,3870
	16304	422237,7020	1373267,4200
	16305	422244,2830	1373280,2970

Сведения о границах территориальной зоны предприятий и складов V – IV классов вредности (санитарно-защитные зоны – до 100 м) (ПК-1)

Сведения о характерных точках границ объекта	№ точки	Координаты	
		X	Y
	16306	422246,2030	1373284,0670
	16307	422265,9860	1373318,2310
	16308	422266,6430	1373319,3770
	16309	422267,5495	1373320,9430
	16310	422267,5504	1373320,9440
	16311	422267,5475	1373320,9460
	16312	422267,5466	1373320,9440
	16313	422267,5455	1373320,9450
	16314	422249,4423	1373331,6870
	16315	422234,8728	1373304,4290
	16316	422229,3156	1373307,4270
	16317	422211,7048	1373316,9270
	16318	422227,7363	1373346,9840
	16319	422250,8290	1373384,4060
	16320	422260,6836	1373379,2280
	16321	422280,1054	1373411,9450
	16322	422285,0439	1373415,1320
	16323	422296,3706	1373418,1130
	16324	422302,2550	1373417,6660
	16325	422307,3266	1373426,4220
	16326	422310,3583	1373431,8570
	16327	422345,1803	1373494,5600
	16328	422344,5396	1373495,8600
	16329	422369,5779	1373540,3350
	16330	422417,5359	1373514,1140
	16331	422389,3064	1373462,2260
	16332	422378,2229	1373442,0170
	16333	422367,9324	1373448,1520
	16334	422354,7396	1373421,3230
	16335	422351,9363	1373419,7950
	16336	422346,3960	1373417,8370
	16337	422342,2726	1373421,0090
	16338	422332,7581	1373407,4500
	16339	422320,3165	1373389,7180
	16340	422320,3116	1373389,7210
	16341	422320,3120	1373389,7200
	16342	422323,5350	1373387,8260
	16343	422338,7450	1373378,9310
	16344	422339,2022	1373378,6700
	16345	422352,8581	1373397,5340
	16346	422379,2126	1373433,9410
	16347	422408,7652	1373469,9370
	16348	422452,3553	1373443,2410

Сведения о границах территориальной зоны предприятий и складов V – IV классов вредности (санитарно-защитные зоны – до 100 м) (ПК-1)

Сведения о характерных точках границ объекта	№ точки	Координаты	
		X	Y
	16349	422435,8356	1373409,2810
	16350	422439,9913	1373394,8670
	16351	422445,1226	1373389,5250
	16352	422443,7399	1373387,8880
	16353	422432,8863	1373378,3280
	16354	422412,4216	1373363,7320
	16355	422393,4694	1373350,4230
	16356	422386,5144	1373345,5550
	16357	422382,6777	1373340,8620
	16358	422364,3133	1373318,0090
	16359	422354,4290	1373307,8650
	16360	422338,3682	1373294,0720
	16361	422334,4413	1373289,5010
	16362	422321,8333	1373277,8690
	16363	422320,2521	1373276,3990
	16364	422316,1014	1373271,7110
	16365	422314,7500	1373272,1730
	16366	422312,5485	1373272,1660
	16367	422310,9782	1373271,8400
	16368	422310,0693	1373271,6510
	16369	422308,2121	1373271,2600
	16370	422305,1952	1373270,6330
	16371	422302,8821	1373268,5790
	16372	422297,0753	1373266,9240
	16373	422296,7845	1373262,1170
	16374	422287,8933	1373250,7570
	16375	422284,0548	1373253,5860
	16376	422280,4834	1373256,2190
	16377	422278,8513	1373256,9590
	16378	422275,2518	1373259,5980
	16379	422274,3548	1373258,4710
	16380	422250,1675	1373226,7860
	16381	422247,7469	1373222,6790
	16382	422245,5415	1373218,9350
	16383	422242,7970	1373214,1130
	16384	422242,5985	1373213,7660
	16385	422242,2014	1373213,0720
	16386	422236,3263	1373202,7480
	16387	422230,4511	1373192,4220
	16388	422215,1493	1373165,6170
	16389	422210,3754	1373157,3750
	16390	422200,7858	1373140,7650
	16391	422195,4994	1373131,6920

Сведения о границах территориальной зоны предприятий и складов V – IV классов вредности (санитарно-защитные зоны – до 100 м) (ПК-1)

Сведения о характерных точках границ объекта	№ точки	Координаты	
		X	Y
	16392	422184,8027	1373113,3490
	16393	422175,5141	1373096,1330
	16394	422172,5368	1373090,1170
	16395	422171,0364	1373087,1090
	16396	422170,3994	1373085,8290
	16397	422169,9065	1373084,8350
	16398	422169,0815	1373083,1670
	16399	422167,3383	1373079,6460
	16400	422166,6353	1373078,2240
	16401	422165,8210	1373076,5780
	16402	422163,4196	1373071,7180
	16403	422160,9652	1373066,7650
	16404	422149,6918	1373045,2290
	16405	422147,3963	1373040,8640
	16406	422145,3717	1373037,3030
	16407	422144,5807	1373035,9060
	16408	422141,4556	1373030,9790
	16409	422139,7581	1373028,2850
	16410	422136,2624	1373022,7840
	16411	422135,4961	1373021,5650
	16412	422134,7036	1373019,5370
	16413	422134,6308	1373019,3500
	16414	422134,6307	1373019,3500
	16415	422134,6298	1373019,3480
	16416	422118,9663	1373031,2970
	16417	422116,2267	1373033,3870
	16418	422115,9094	1373033,6310
	16419	422115,2576	1373034,1310
	16420	422109,6703	1373038,4050
	16421	422109,6707	1373038,4050
	16422	422109,6703	1373038,4060
	16423	422109,6686	1373038,4030
	16297	422109,6670	1373038,4040
	16424	422142,3200	1353208,4500
	16425	422241,1900	1353216,7000
	16426	422374,4400	1353219,3700
	16427	422406,6700	1353222,9700
	16428	422408,3500	1353223,1600
	16429	422440,6500	1353226,2700
	16430	422476,7700	1353230,2600
	16431	422526,7400	1353235,5500
	16432	422551,0500	1353238,0800
	16433	422572,6000	1353240,1200



Сведения о границах территориальной зоны предприятий и складов V – IV классов вредности (санитарно-защитные зоны – до 100 м) (ПК-1)

Сведения о характерных точках границ объекта	№ точки	Координаты	
		X	Y
	16434	422594,7900	1353242,3300
	16435	422623,8700	1353245,2200
	16436	422650,1400	1353248,2000
	16437	422655,9947	1353251,1560
	16438	422650,1378	1353248,1960
	16439	422650,1407	1353248,1960
	16440	422650,1388	1353248,1950
	16441	422651,2079	1353248,1900
	16442	422651,2392	1353248,1900
	16443	422652,2770	1353248,1850
	16444	422652,2775	1353248,1840
	16445	422652,2792	1353248,1800
	16446	422652,9018	1353246,7800
	16447	422653,1757	1353246,1650
	16448	422654,6015	1353242,9590
	16449	422655,2837	1353242,5650
	16450	422655,6720	1353242,3410
	16451	422655,6700	1353242,3400
	16452	422656,6800	1353241,7800
	16453	422661,0100	1353242,0500
	16454	422666,8700	1353242,6100
	16455	422672,1700	1353243,2200
	16456	422671,7700	1353247,2500
	16457	422681,2700	1353248,1700
	16458	422720,3800	1353251,4800
	16459	422742,1100	1353253,2900
	16460	422743,0500	1353251,9900
	16461	422750,6900	1353265,2600
	16462	422752,5359	1353268,4600
	16463	422752,5364	1353268,4600
	16464	422750,6926	1353265,2580
	16465	422743,0542	1353251,9880
	16466	422743,4644	1353251,3250
	16467	422747,0876	1353249,6460
	16468	422748,1518	1353249,1530
	16469	422753,5770	1353254,7930
	16470	422757,1144	1353260,9340
	16471	422753,5800	1353254,7900
	16472	422820,7000	1353260,8000
	16473	422844,6100	1353263,0100
	16474	422871,4400	1353265,4600
	16475	422903,9600	1353267,9700
	16476	422891,8968	1353278,6840

Сведения о границах территориальной зоны предприятий и складов V – IV классов вредности (санитарно-защитные зоны – до 100 м) (ПК-1)

Сведения о характерных точках границ объекта	№ точки	Координаты	
		X	Y
	16477	422894,0410	1353278,8480
	16478	422897,0793	1353276,6290
	16479	422899,5686	1353274,8240
	16480	422902,7678	1353272,5030
	16481	422902,7690	1353272,5020
	16482	422902,7688	1353272,5020
	16483	422918,0456	1353262,7020
	16484	422938,6883	1353252,5620
	16485	422946,6614	1353248,9560
	16486	422946,8628	1353248,7690
	16487	422953,9194	1353245,6740
	16488	422961,9410	1353242,1640
	16489	422962,1781	1353242,0610
	16490	422962,1788	1353242,0600
	16491	422963,6105	1353241,6340
	16492	422978,8860	1353237,0790
	16493	422985,0876	1353235,6690
	16494	422995,4041	1353233,3210
	16495	423008,0667	1353231,2290
	16496	423010,2404	1353230,8700
	16497	423011,4951	1353230,7420
	16498	423021,5665	1353229,7220
	16499	423028,6828	1353229,1800
	16500	423033,3114	1353228,8280
	16501	423036,2976	1353228,6000
	16502	423039,0190	1353228,3920
	16503	423054,9989	1353228,2650
	16504	423061,4443	1353128,6690
	16505	423073,1918	1353094,8480
	16506	423058,9819	1353070,1850
	16507	423058,3300	1353071,3300
	16508	423045,9700	1353060,6500
	16509	423010,2700	1353035,6300
	16510	422988,9500	1353028,4500
	16511	422991,0800	1353006,2600
	16512	422992,1500	1353006,2000
	16513	422993,1300	1352996,9700
	16514	423004,3300	1352997,9100
	16515	423005,2300	1352987,9200
	16516	422994,2300	1352986,7700
	16517	422997,5700	1352950,9500
	16518	422952,8100	1352946,9500
	16519	422950,6700	1352989,9500

Сведения о границах территориальной зоны предприятий и складов V – IV классов вредности (санитарно-защитные зоны – до 100 м) (ПК-1)

Сведения о характерных точках границ объекта	№ точки	Координаты	
		X	Y
	16520	422946,1000	1352989,5700
	16521	422943,6900	1352989,7600
	16522	422927,2000	1352988,2700
	16523	422924,9600	1352987,6400
	16524	422914,4300	1352986,2500
	16525	422915,3800	1352976,5200
	16526	422869,6700	1352971,5600
	16527	422851,0500	1352969,6900
	16528	422832,1400	1352967,6400
	16529	422828,3200	1352967,1400
	16530	422818,7100	1352966,3300
	16531	422821,7800	1352937,3100
	16532	422816,2900	1352936,7700
	16533	422816,3100	1352936,5300
	16534	422774,1900	1352933,8900
	16535	422774,1300	1352934,4500
	16536	422772,9100	1352934,3500
	16537	422772,8100	1352935,2400
	16538	422770,9500	1352934,6700
	16539	422756,8400	1352933,4000
	16540	422756,7700	1352934,0300
	16541	422755,5600	1352933,8600
	16542	422752,9900	1352957,4200
	16543	422750,4400	1352985,2500
	16544	422743,9400	1352991,2700
	16545	422724,7200	1352989,7900
	16546	422685,5800	1352985,9500
	16547	422683,4400	1352987,2500
	16548	422685,5600	1352963,0900
	16549	422649,5200	1352945,2600
	16550	422627,6477	1352936,7780
	16551	422629,7560	1352936,0260
	16552	422626,7374	1352934,6170
	16553	422620,9144	1352933,3750
	16554	422597,0104	1352931,9500
	16555	422554,6954	1352928,3800
	16556	422534,4034	1352940,3680
	16557	422512,9684	1352954,4260
	16558	422497,4224	1352963,8490
	16559	422408,7454	1352917,9940
	16560	422409,3454	1352912,6150
	16561	422394,6034	1352910,6830
	16562	422389,9744	1352908,2890

Сведения о границах территориальной зоны предприятий и складов V – IV классов вредности (санитарно-защитные зоны – до 100 м) (ПК-1)

Сведения о характерных точках границ объекта	№ точки	Координаты	
		X	Y
	16563	422387,8438	1352895,7930
	16564	422387,8437	1352895,7930
	16565	422385,9450	1352884,6580
	16566	422385,9449	1352884,6570
	16567	422385,2289	1352884,5360
	16568	422377,4909	1352883,2230
	16569	422370,5199	1352882,2760
	16570	422361,9694	1352881,1120
	16571	422351,0323	1352879,7060
	16572	422336,3197	1352877,5190
	16573	422336,3155	1352877,5200
	16574	422317,6329	1352874,7440
	16575	422286,0858	1352870,6540
	16576	422289,3733	1352775,1800
	16577	422166,2704	1352770,7600
	16578	422166,1459	1352770,7560
	16579	422165,7900	1352774,0400
	16580	422164,6100	1352775,0600
	16581	422165,6700	1352775,1300
	16582	422165,3000	1352778,5700
	16583	422164,4100	1352778,5200
	16584	422164,5800	1352775,7100
	16585	422160,9100	1352778,8900
	16586	422157,9100	1352787,4600
	16587	422155,8400	1352811,5600
	16588	422158,3600	1352823,3700
	16589	422161,6600	1352827,1200
	16590	422178,2900	1352829,9500
	16591	422177,8600	1352843,6900
	16592	422169,1400	1352842,8200
	16593	422157,6800	1352991,0800
	16594	422152,3500	1353112,8000
	16595	422146,6800	1353167,9300
	16596	422146,2800	1353172,4700
	16424	422142,3200	1353208,4500
	16597	422162,6000	1352810,7700
	16598	422162,8200	1352806,8100
	16599	422166,8200	1352807,0300
	16600	422166,5900	1352811,0000
	16597	422162,6000	1352810,7700
	16601	422234,4600	1352875,9400
	16602	422236,7500	1352855,8800
	16603	422238,0800	1352843,3600

Сведения о границах территориальной зоны предприятий и складов V – IV классов вредности (санитарно-защитные зоны – до 100 м) (ПК-1)

Сведения о характерных точках границ объекта	№ точки	Координаты	
		X	Y
	16604	422244,1100	1352844,0000
	16605	422243,5500	1352849,2400
	16606	422267,6100	1352852,0900
	16607	422266,3000	1352859,4800
	16608	422264,2500	1352879,2400
	16609	422270,2400	1352879,1900
	16610	422269,2700	1352891,3800
	16611	422274,1300	1352891,2000
	16612	422274,0900	1352894,2200
	16613	422260,3700	1352894,6200
	16614	422260,4800	1352878,8300
	16601	422234,4600	1352875,9400
	16615	422409,0200	1352950,8200
	16616	422410,3100	1352938,2900
	16617	422463,9300	1352966,3300
	16618	422445,0200	1352964,9000
	16619	422435,5100	1352963,2200
	16620	422435,4900	1352961,0400
	16621	422435,7200	1352958,6200
	16622	422436,2300	1352955,1900
	16623	422420,6600	1352952,8500
	16615	422409,0200	1352950,8200
	16624	422528,6839	1353389,3440
	16625	422529,6359	1353468,5640
	16626	422590,2157	1353467,8430
	16627	422589,2817	1353388,6220
	16624	422528,6839	1353389,3440
	16628	422595,9859	1373629,1240
	16629	422614,5657	1373662,3940
	16630	422654,2324	1373640,2080
	16631	422651,5750	1373641,6870
	16632	422652,3780	1373641,2310
	16633	422647,2390	1373633,7770
	16634	422636,2780	1373611,1870
	16635	422638,0344	1373610,3840
	16636	422634,0207	1373612,2040
	16637	422630,6849	1373611,8530
	16638	422626,5631	1373609,1040
	16639	422624,8866	1373604,6690
	16640	422600,3589	1373617,2070
	16628	422595,9859	1373629,1240
	16641	422670,0377	1353258,8240
	16642	422670,0384	1353258,8250

Сведения о границах территориальной зоны предприятий и складов V – IV классов вредности (санитарно-защитные зоны – до 100 м) (ПК-1)

Сведения о характерных точках границ объекта	№ точки	Координаты	
		X	Y
	16643	422671,4215	1353259,6030
	16641	422670,0377	1353258,8240
	16644	422692,9060	1353263,6700
	16645	422692,9280	1353263,6860
	16646	422692,9281	1353263,6860
	16644	422692,9060	1353263,6700
	16647	422749,6373	1373603,2280
	16648	422751,5800	1373605,8500
	16649	422751,5793	1373605,8500
	16650	422751,5801	1373605,8520
	16651	422751,5820	1373605,8510
	16652	422758,0930	1373618,6960
	16653	422758,4180	1373619,6480
	16654	422758,4902	1373619,6120
	16655	422758,9518	1373619,3810
	16656	422758,9528	1373619,3830
	16657	422758,9550	1373619,3820
	16658	422758,9730	1373619,4180
	16659	422768,4810	1373635,9620
	16660	422768,4803	1373635,9630
	16661	422768,4810	1373635,9640
	16662	422767,4714	1373636,4710
	16663	422766,1499	1373637,1370
	16664	422810,4070	1373708,1100
	16665	422812,4581	1373706,9170
	16666	422812,6460	1373706,8070
	16667	422812,6461	1373706,8070
	16668	422812,6463	1373706,8070
	16669	422812,6487	1373706,8110
	16670	422812,6563	1373706,8070
	16671	422836,4349	1373747,9700
	16672	422856,8256	1373786,1490
	16673	422862,2940	1373796,3850
	16674	422823,2970	1373818,6430
	16675	422809,9046	1373826,2760
	16676	422810,0126	1373826,4510
	16677	422838,6096	1373871,6010
	16678	422861,0937	1373907,1130
	16679	422861,0967	1373907,1230
	16680	422888,6329	1373962,2630
	16681	422869,3471	1373974,2020
	16682	422875,9499	1373986,1780
	16683	422873,9414	1373987,2370

Сведения о границах территориальной зоны предприятий и складов V – IV классов вредности (санитарно-защитные зоны – до 100 м) (ПК-1)

Сведения о характерных точках границ объекта	№ точки	Координаты	
		X	Y
	16684	422974,7053	1374157,7180
	16685	422987,0710	1374180,1940
	16686	422987,8857	1374180,0210
	16687	423026,5483	1374171,8210
	16688	423056,1417	1374156,7150
	16689	423150,3376	1374097,5160
	16690	423085,9160	1373983,6770
	16691	423018,5235	1373840,9880
	16692	423157,1453	1373770,5480
	16693	423158,8778	1373771,6140
	16694	423166,3655	1373759,4670
	16695	423095,2762	1373633,6920
	16696	423038,3857	1373665,4140
	16697	423027,7520	1373647,4170
	16698	422993,3180	1373586,4660
	16699	423021,7266	1373570,4170
	16700	422960,9151	1373467,2120
	16701	422958,9442	1373463,8680
	16702	422870,7593	1373522,0360
	16703	422792,6989	1373573,2120
	16647	422749,6373	1373603,2280
	16704	422954,2100	1353241,8900
	16705	422956,0900	1353217,2100
	16706	422960,5000	1353171,9700
	16707	422962,1300	1353155,0000
	16708	422963,1600	1353144,2500
	16709	422966,5300	1353111,0600
	16710	422968,2400	1353093,8400
	16711	422973,9000	1353035,1200
	16712	422982,4600	1353036,8500
	16713	422973,1400	1353049,4100
	16714	423037,8900	1353097,4100
	16715	423033,2800	1353129,5500
	16716	423005,9400	1353222,9300
	16704	422954,2100	1353241,8900
	16717	423734,1318	1373558,7870
	16718	423882,3421	1373851,9940
	16719	423953,8320	1373839,2590
	16720	424027,6381	1373804,0320
	16721	424033,7654	1373825,2110
	16722	424069,4152	1373812,7860
	16723	424081,6559	1373834,1750
	16724	424124,1396	1373818,7990

Сведения о границах территориальной зоны предприятий и складов V – IV классов вредности (санитарно-защитные зоны – до 100 м) (ПК-1)

Сведения о характерных точках границ объекта	№ точки	Координаты	
		X	Y
	16725	424142,3483	1373811,9050
	16726	424148,9625	1373224,8840
	16727	424148,9064	1373205,4370
	16728	424148,2134	1373192,9800
	16729	424088,9255	1373174,3740
	16730	424088,2492	1373174,3040
	16731	424068,7485	1373172,3030
	16732	424023,0723	1373152,3960
	16733	423995,2411	1373144,1150
	16734	423986,2979	1373144,0870
	16735	423976,1039	1373145,8550
	16736	423964,0274	1373148,6540
	16737	423953,4439	1373154,8660
	16738	423930,8843	1373174,0680
	16739	423889,4554	1373211,2370
	16740	423868,8251	1373229,9710
	16741	423873,8870	1373238,4640
	16742	423812,5018	1373271,6560
	16743	423814,7060	1373274,8660
	16744	423814,7063	1373274,8665
	16745	423814,7000	1373274,8700
	16746	423819,3465	1373283,2989
	16747	423819,9691	1373284,4303
	16748	423819,3200	1373284,6500
	16749	423820,6500	1373287,1400
	16750	423826,8800	1373298,3000
	16751	423827,5211	1373298,0437
	16752	423889,4913	1373391,3740
	16753	423917,2280	1373442,4190
	16754	423819,2221	1373498,5650
	16755	423818,2473	1373507,1780
	16756	423816,6471	1373511,1090
	16757	423813,5778	1373514,4530
	16717	423734,1318	1373558,7870
	16758	424371,4839	1354794,5480
	16759	424371,5744	1354794,5940
	16760	424371,5698	1354794,6520
	16761	424711,7610	1354969,4282
	16762	425123,4900	1355180,9600
	16763	425123,4960	1355180,9605
	16764	425123,4969	1355180,9610
	16765	425393,7462	1355204,3820
	16766	425437,8102	1355223,1660



Сведения о границах территориальной зоны предприятий и складов V – IV классов вредности (санитарно-защитные зоны – до 100 м) (ПК-1)

Сведения о характерных точках границ объекта	№ точки	Координаты	
		X	Y
	16767	425438,8767	1355223,6220
	16768	425494,4064	1355247,5210
	16769	425496,6411	1355254,9280
	16770	425505,6158	1355284,8556
	16771	425510,6980	1355310,6205
	16772	425510,9538	1355311,9740
	16773	425523,9252	1355354,4550
	16774	425526,9511	1355376,9300
	16775	425529,3473	1355394,8300
	16776	425528,9088	1355412,3970
	16777	425524,9000	1355571,8600
	16778	425535,0891	1355609,9120
	16779	425549,0043	1355662,6240
	16780	425566,9080	1355664,3830
	16781	425566,9093	1355664,3830
	16782	425601,1400	1355667,8100
	16783	425625,9600	1355669,5900
	16784	425656,6600	1355671,8100
	16785	425672,0000	1355574,3300
	16786	425670,0800	1355450,1500
	16787	425678,3800	1355367,8000
	16788	425685,5057	1355341,0895
	16789	425686,5219	1355337,5570
	16790	425716,1340	1355340,2910
	16791	425798,8211	1355348,1170
	16792	426004,9147	1355366,9510
	16793	426013,6800	1355367,7600
	16794	426014,8776	1355367,4910
	16795	426016,0235	1355367,2370
	16796	426016,4491	1355367,1440
	16797	426159,2799	1355313,9390
	16798	426474,1329	1355196,3300
	16799	426499,4575	1354924,8060
	16800	426499,6215	1354922,1880
	16801	426499,7759	1354920,5270
	16802	426524,8738	1354593,2250
	16803	426613,0957	1354587,2290
	16804	426615,9290	1354538,0520
	16805	426616,2122	1354532,8140
	16806	426621,8886	1354427,8490
	16807	426622,1862	1354422,3460
	16808	426611,8729	1354419,1570
	16809	426610,1066	1354418,6100

Сведения о границах территориальной зоны предприятий и складов V – IV классов вредности (санитарно-защитные зоны – до 100 м) (ПК-1)

Сведения о характерных точках границ объекта	№ точки	Координаты	
		X	Y
	16810	426613,4936	1354386,0580
	16811	426607,4181	1354383,5530
	16812	426608,7916	1354370,1600
	16813	426602,3825	1354369,4960
	16814	426598,4621	1354343,3760
	16815	426585,2563	1354324,1910
	16816	426577,4150	1354318,1060
	16817	426570,7012	1354315,3870
	16818	426547,0438	1354313,2200
	16819	426571,8141	1354014,5067
	16820	426590,6500	1353787,3800
	16821	426590,6481	1353787,3799
	16822	426590,6483	1353787,3780
	16823	426190,3957	1353756,9760
	16824	426193,3733	1353731,7090
	16825	426188,5200	1353731,1200
	16826	426188,5100	1353731,1300
	16827	426146,8500	1353727,0900
	16828	426147,6300	1353712,7400
	16829	426074,9400	1353706,8600
	16830	425978,0100	1353704,1200
	16831	425972,0400	1353703,5400
	16832	425972,9800	1353694,2100
	16833	425971,9600	1353694,1000
	16834	425972,4600	1353689,0400
	16835	425973,4800	1353689,1400
	16836	425974,1300	1353682,5600
	16837	425983,8978	1353559,5698
	16838	425945,5600	1353555,7200
	16839	425945,5500	1353555,8000
	16840	425943,8000	1353555,6700
	16841	425693,6500	1353538,6300
	16842	425691,7000	1353563,6200
	16843	425691,0900	1353571,4100
	16844	425687,4890	1353615,4720
	16845	425689,9133	1353615,4930
	16846	425686,2128	1353657,6700
	16847	425685,5683	1353657,5590
	16848	425685,5683	1353657,5600
	16849	425684,6670	1353667,2570
	16850	425684,2314	1353671,9440
	16851	425684,2305	1353671,9440
	16852	425682,8518	1353671,8160

Сведения о границах территориальной зоны предприятий и складов V – IV классов вредности (санитарно-защитные зоны – до 100 м) (ПК-1)

Сведения о характерных точках границ объекта	№ точки	Координаты	
		X	Y
	16853	425682,8513	1353671,8210
	16854	425682,8100	1353672,2400
	16855	425682,4700	1353676,1800
	16856	425682,5297	1353686,6750
	16857	425682,7000	1353716,5900
	16858	425532,5022	1353649,4226
	16859	425533,0100	1353646,6700
	16860	425533,0054	1353646,6692
	16861	425533,0060	1353646,6660
	16862	425531,7724	1353646,4549
	16863	425529,9600	1353646,1400
	16864	425531,6300	1353636,7000
	16865	425480,0927	1353614,2790
	16866	425478,8970	1353610,7660
	16867	425435,3883	1353590,2820
	16868	425435,9569	1353595,7350
	16869	425436,9400	1353605,3000
	16870	425437,0900	1353606,6700
	16871	425437,0200	1353634,4600
	16872	425435,1500	1353663,2500
	16873	425429,5000	1353731,4400
	16874	425419,7800	1353730,4500
	16875	425408,6400	1353863,1700
	16876	425408,2900	1353886,9100
	16877	425409,6300	1353906,7600
	16878	425411,1200	1353920,4100
	16879	425421,8700	1353978,7900
	16880	425444,9800	1354055,0400
	16881	425460,1600	1354107,8000
	16882	425465,2200	1354139,7300
	16883	425467,3200	1354164,2400
	16884	425466,8800	1354193,4800
	16885	425448,2100	1354427,8100
	16886	425441,0200	1354558,8700
	16887	425415,3200	1354559,8300
	16888	425413,7700	1354632,1400
	16889	425282,0200	1354761,5900
	16890	425242,5700	1354780,1600
	16891	425224,9600	1354775,1400
	16892	425216,5600	1354769,2400
	16893	425212,7000	1354770,6600
	16894	425194,0400	1354782,3100
	16895	425137,8300	1354716,3100

Сведения о границах территориальной зоны предприятий и складов V – IV классов вредности (санитарно-защитные зоны – до 100 м) (ПК-1)

Сведения о характерных точках границ объекта	№ точки	Координаты	
		X	Y
	16896	425126,4900	1354721,3600
	16897	425145,0900	1354830,0500
	16898	425150,1600	1354853,7100
	16899	425173,1200	1354889,6000
	16900	425231,7800	1354954,8200
	16901	425247,1300	1354976,7700
	16902	425264,6900	1354995,8700
	16903	425300,9400	1355022,7400
	16904	425367,0500	1355046,5600
	16905	425425,0200	1355078,8800
	16906	425443,8200	1355146,3000
	16907	425505,2700	1355226,1200
	16908	425494,3300	1355247,2600
	16909	425393,7500	1355204,3800
	16910	425278,1700	1355065,7400
	16911	424985,5500	1354657,2800
	16912	424967,1600	1354329,9200
	16913	424818,3700	1354254,8600
	16914	425008,6300	1353858,0900
	16915	425018,3398	1353695,3028
	16916	425018,3400	1353695,3000
	16917	424972,1961	1353691,4746
	16918	424904,7116	1353685,8760
	16919	424904,6200	1353685,9430
	16920	424904,5043	1353685,9340
	16921	424864,8197	1353715,3250
	16922	424823,2012	1353746,2830
	16923	424751,2961	1353799,3620
	16924	424446,8233	1354025,2218
	16925	424442,2569	1354028,6060
	16926	424432,0149	1354036,1960
	16927	424432,0149	1354036,1964
	16928	424432,0100	1354036,2000
	16929	424405,7580	1354365,6307
	16758	424371,4839	1354794,5480
	16930	425008,3700	1353653,8600
	16931	425008,3741	1353653,8604
	16932	425008,3739	1353653,8630
	16933	425018,1318	1353654,8762
	16934	425021,2619	1353655,2021
	16935	425021,5299	1353655,2313
	16936	425018,3400	1353695,3000
	16937	425018,3423	1353695,3002

Сведения о границах территориальной зоны предприятий и складов V – IV классов вредности (санитарно-защитные зоны – до 100 м) (ПК-1)

Сведения о характерных точках границ объекта	№ точки	Координаты	
		X	Y
	16938	425282,2200	1353717,2000
	16939	425319,1700	1353720,7300
	16940	425320,0300	1353709,7800
	16941	425320,8700	1353709,8400
	16942	425321,0700	1353707,3100
	16943	425326,0700	1353707,7100
	16944	425325,8600	1353710,2400
	16945	425354,1200	1353712,5900
	16946	425354,2900	1353710,8600
	16947	425359,1600	1353711,3300
	16948	425358,9900	1353713,0500
	16949	425378,0600	1353714,8700
	16950	425378,2200	1353713,2400
	16951	425380,4900	1353713,4500
	16952	425380,3400	1353715,0900
	16953	425393,3100	1353716,3100
	16954	425392,2200	1353727,7100
	16955	425403,6200	1353728,8000
	16956	425409,2300	1353661,3200
	16957	425411,0200	1353633,5800
	16958	425411,0800	1353607,9900
	16959	425409,5200	1353592,9400
	16960	425409,5371	1353593,1060
	16961	425408,8428	1353586,4290
	16962	425407,1083	1353579,3100
	16963	425406,4583	1353576,6610
	16964	425340,0794	1353545,7300
	16965	425258,3979	1353513,4830
	16966	425246,0021	1353513,8260
	16967	425234,3700	1353514,1500
	16968	425211,9697	1353503,4312
	16969	425163,9900	1353480,4700
	16970	425076,7700	1353472,3300
	16971	425076,7700	1353472,3310
	16972	425076,7700	1353496,8400
	16973	425076,7700	1353508,8570
	16974	425076,7700	1353512,5700
	16975	425063,5087	1353511,2370
	16976	425059,0262	1353545,7700
	16977	425056,1824	1353545,6179
	16978	425053,8700	1353545,4600
	16979	425053,4243	1353552,0924
	16980	425052,7823	1353560,6480

Сведения о границах территориальной зоны предприятий и складов V – IV классов вредности (санитарно-защитные зоны – до 100 м) (ПК-1)

Сведения о характерных точках границ объекта	№ точки	Координаты	
		X	Y
	16981	425043,1297	1353581,3080
	16982	425012,4534	1353600,6870
	16983	425012,3013	1353600,6760
	16984	425012,3010	1353600,6801
	16985	425012,3000	1353600,6800
	16986	425012,2920	1353600,7887
	16987	425012,1064	1353600,9060
	16988	425010,0795	1353630,7275
	16930	425008,3700	1353653,8600
	16989	389904,9290	1386547,7220
	16990	389905,1688	1386547,8690
	16991	395079,0300	1383493,5000
	16992	391211,5500	1375207,0900
	16993	392793,1241	1382898,9020
	16994	380968,3400	1369945,8700
	16995	380856,3600	1369927,3500

».

Графическое описание местоположения границ  
территориальной зоны предприятий и складов III класса вредности (санитарно-защитные  
зоны – до 300 м) (ПК-2)  
(наименование объекта, местоположение которого описано)

Сведения об объекте	
Местоположение объекта	Самарская область, городской округ Самара
Площадь объекта, кв.м	12239301
План границ объекта	

Сведения о границах территориальной зоны предприятий и складов III класса вредности  
(санитарно-защитные зоны – до 300 м) (ПК-2)

Сведения о местоположении границ объекта			
Система координат	МСК-63, зона 1, координаты математические		
Сведения о характерных точках границ объекта	№ точки	Координаты	
		X	Y
	1	376485,1900	1370746,5800
	2	376530,5500	1371008,9500
	3	376703,5600	1371056,8500
	4	376710,5500	1371173,9500
	5	377009,7200	1371236,7800
	6	377064,4800	1371269,9100
	7	377160,3500	1371422,2500
	8	377188,0300	1371520,4300
	9	377206,5800	1371659,1900
	10	377238,3300	1371732,6200
	11	377245,7900	1372026,5300
	12	377237,0900	1372284,3800
	13	377234,5400	1372694,3700
	14	377295,0300	1372921,4600
	15	377824,0000	1372926,5500
	16	377934,9900	1373085,9000
	17	377952,3200	1373110,7000
	18	377953,4600	1373112,3300
	19	378050,5700	1373251,2800
	20	378038,1400	1373263,9600
	21	378086,1600	1373459,1500
	22	378088,4600	1373462,4800
	23	378116,5000	1373503,0900
	24	378130,7600	1373523,7500
	25	378147,7600	1373549,7400
	26	378151,1228	1373554,0431
	27	379023,0768	1372949,5850
	28	379019,5918	1372944,2240
	29	378978,1292	1372880,4420
	30	378860,8918	1372696,8620
	31	378823,3289	1372638,6930
	32	378821,7149	1372635,7180
	33	378820,1008	1372632,4450
	34	378819,5139	1372629,6190
	35	378819,8074	1372626,6430
	36	378820,1008	1372623,9650
	37	378822,4485	1372620,8410
	38	378834,2545	1372605,7290
	39	378864,1199	1372568,1770
	40	378911,0735	1372503,3150
	41	378953,7720	1372439,5670



Сведения о границах территориальной зоны предприятий и складов III класса вредности  
(санитарно-защитные зоны – до 300 м) (ПК-2)

Сведения о характерных точках границ объекта	№ точки	Координаты	
		X	Y
	42	378971,1589	1372397,4730
	43	378986,2721	1372357,6030
	44	378990,3467	1372301,4800
	45	378994,1262	1372265,3290
	46	379016,4292	1372103,1720
	47	379036,6780	1371943,8410
	48	379053,1117	1371842,9770
	49	379067,3445	1371748,5090
	50	379060,0658	1371747,6393
	51	379082,1000	1371589,7900
	52	379130,9500	1371268,4800
	53	379114,5000	1371264,2100
	54	379007,7500	1371236,4900
	55	379000,9200	1371222,9300
	56	379066,2100	1370855,5800
	57	379047,6900	1370850,4900
	58	379051,5300	1370836,5300
	59	378864,8600	1370784,8800
	60	378855,2400	1370774,5800
	61	378873,7600	1370700,0400
	62	378876,4700	1370690,1200
	63	378877,8900	1370684,0100
	64	378892,9794	1370628,1427
	65	378903,9000	1370587,7100
	66	378905,4000	1370580,6600
	67	378905,8400	1370578,7700
	68	378905,9700	1370578,2300
	69	378909,4850	1370567,0320
	70	378697,8031	1370505,5290
	71	378693,3714	1370521,1467
	72	378684,8212	1370554,8567
	73	378694,0380	1370557,4770
	74	378678,4494	1370606,2861
	75	378667,9577	1370639,1367
	76	378665,8900	1370645,6100
	77	378665,8899	1370645,6112
	78	378665,8890	1370645,6140
	79	378661,4372	1370661,8732
	80	378533,5200	1370623,4200
	81	378543,6662	1370589,8540
	82	378575,7600	1370483,6800
	83	378579,5418	1370471,1689
	84	378183,1101	1370355,9880

Сведения о границах территориальной зоны предприятий и складов III класса вредности  
(санитарно-защитные зоны – до 300 м) (ПК-2)

Сведения о характерных точках границ объекта	№ точки	Координаты	
		X	Y
	85	378182,2794	1370355,7470
	86	377950,7189	1370271,8370
	87	377443,9868	1370088,2142
	88	377435,9400	1370122,5400
	89	377435,7100	1370123,5500
	90	377434,9000	1370126,9900
	91	377428,2400	1370155,4100
	92	377427,5800	1370158,2200
	93	377427,1600	1370160,0600
	94	377425,9500	1370165,2400
	95	377424,8500	1370169,8700
	96	377423,3900	1370176,1400
	97	377422,7500	1370178,8600
	98	377422,1800	1370181,2600
	99	377421,7300	1370183,2200
	100	377421,5900	1370183,8000
	101	377421,1300	1370185,7500
	102	377409,0900	1370237,1900
	103	377367,6400	1370225,1200
	104	377361,7300	1370243,2500
	105	377349,5000	1370239,7400
	106	377341,7200	1370237,6300
	107	377228,0600	1370206,4700
	108	377226,1700	1370212,5000
	109	377223,8400	1370220,0100
	110	377220,6000	1370232,1000
	111	377212,9000	1370259,0700
	112	377209,8100	1370271,1400
	113	377206,7600	1370282,2100
	114	377203,6900	1370294,1600
	115	377201,8500	1370301,8000
	116	377198,5100	1370313,4800
	117	377196,2300	1370321,4600
	118	377192,9300	1370333,3100
	119	377191,2300	1370339,0600
	120	377190,9400	1370340,8500
	121	377189,2300	1370347,1200
	122	377240,7100	1370360,9800
	123	377225,3200	1370422,6200
	124	377162,6900	1370405,6500
	125	377114,6200	1370392,6300
	126	377007,4700	1370363,6000
	127	376951,0300	1370347,7100

Сведения о границах территориальной зоны предприятий и складов III класса вредности  
(санитарно-защитные зоны – до 300 м) (ПК-2)

Сведения о характерных точках границ объекта	№ точки	Координаты	
		X	Y
	128	376907,1400	1370595,2000
	129	376896,4300	1370778,8000
	130	376886,8400	1370802,5100
	1	376485,1900	1370746,5800
	131	377377,2200	1373686,4800
	132	377392,3700	1373757,0300
	133	377407,0500	1373809,9000
	134	377418,2500	1373825,9700
	135	377454,6700	1373878,2500
	136	377454,1800	1373878,5800
	137	377420,3800	1373901,4900
	138	377389,1400	1373922,6600
	139	377399,5700	1373937,8900
	140	377415,1200	1373961,8400
	141	377415,4200	1373961,6400
	142	377425,9500	1373977,2900
	143	377457,8100	1374021,4900
	144	377513,7500	1373983,5600
	145	377586,0900	1373932,9400
	146	377621,7700	1373908,1900
	147	377663,8600	1373877,7500
	148	377663,7800	1373877,6400
	149	377652,5200	1373862,1500
	150	377683,6600	1373840,5100
	151	377693,8800	1373853,2400
	152	377770,4000	1373800,8100
	153	377772,0900	1373783,5700
	154	377708,8300	1373676,0700
	155	377667,6800	1373608,3600
	156	377655,4900	1373576,9800
	157	377646,5100	1373573,7100
	158	377633,9300	1373573,0500
	159	377626,2900	1373574,2600
	160	377597,4000	1373586,4500
	161	377378,8200	1373678,4200
	131	377377,2200	1373686,4800
	162	378413,8570	1368624,1630
	163	378639,4480	1368945,7430
	164	378637,0610	1368947,6230
	165	378644,5040	1368957,7080
	166	378645,1610	1368958,5870
	167	378647,5330	1368956,7440
	168	378660,1480	1368972,4680

Сведения о границах территориальной зоны предприятий и складов III класса вредности  
(санитарно-защитные зоны – до 300 м) (ПК-2)

Сведения о характерных точках границ объекта	№ точки	Координаты	
		X	Y
	169	378663,0890	1368976,1250
	170	378662,2720	1368976,8260
	171	378662,1660	1368978,3300
	172	378662,7940	1368979,0380
	173	378663,3960	1368979,7390
	174	378664,9000	1368979,8480
	175	378665,5970	1368979,2460
	176	378666,0837	1368979,8534
	177	378676,5809	1368970,4544
	178	378686,9916	1368961,1329
	179	378702,0669	1368947,6348
	180	378712,5100	1368962,2850
	181	378712,5100	1368962,2800
	182	378715,2900	1368959,8400
	183	378740,6500	1368937,5600
	184	378744,4600	1368935,7600
	185	378781,4200	1368902,6700
	186	378863,2700	1368844,9800
	187	378912,0000	1368810,3400
	188	378934,3100	1368794,5000
	189	378947,6800	1368785,0100
	190	378973,3400	1368766,7800
	191	378973,0600	1368766,3300
	192	378982,7900	1368759,5200
	193	378983,5400	1368760,0800
	194	379024,9700	1368730,5600
	195	379070,7500	1368698,6600
	196	379087,1822	1368687,0233
	197	379090,3500	1368684,7800
	198	379095,1684	1368681,2288
	199	379089,5905	1368679,7390
	200	379070,9289	1368676,0810
	201	379053,2402	1368676,8346
	202	379041,9432	1368678,3417
	203	379038,7338	1368678,8355
	204	379003,7416	1368684,2193
	205	379007,7550	1368664,1750
	206	379007,7627	1368664,1523
	207	378899,3368	1368630,0882
	208	378662,4802	1368545,5499
	209	378648,9476	1368538,6516
	210	378642,8528	1368558,0052
	211	378640,2968	1368561,8148

Сведения о границах территориальной зоны предприятий и складов III класса вредности  
(санитарно-защитные зоны – до 300 м) (ПК-2)

Сведения о характерных точках границ объекта	№ точки	Координаты	
		X	Y
	212	378651,3470	1368568,8400
	213	378668,9190	1368578,0600
	214	378666,8560	1368581,7100
	215	378692,3990	1368593,2840
	216	378717,4420	1368600,6570
	217	378722,6390	1368602,1900
	218	378791,7340	1368619,5930
	219	378790,1860	1368625,3600
	220	378788,0330	1368624,8490
	221	378788,2810	1368623,7910
	222	378741,6010	1368612,5640
	223	378741,4220	1368613,3450
	224	378715,8100	1368606,3730
	225	378701,3120	1368602,1900
	226	378687,9130	1368597,0220
	227	378671,4110	1368588,7620
	228	378634,5170	1368566,2520
	229	378616,5865	1368552,3265
	230	378611,0660	1368548,0390
	231	378586,1630	1368530,0576
	232	378586,1400	1368530,0800
	233	378585,5000	1368530,5900
	234	378580,5420	1368527,9099
	235	378568,2400	1368521,2600
	236	378566,3925	1368522,7057
	237	378496,7000	1368577,2400
	238	378496,1798	1368576,4995
	239	378496,1798	1368576,4996
	240	378507,4500	1368592,5430
	241	378502,7600	1368595,8140
	242	378491,6955	1368580,0282
	243	378491,6946	1368580,0289
	244	378492,2000	1368580,7500
	245	378452,2879	1368611,9602
	246	378442,9400	1368619,2700
	247	378442,5414	1368618,7077
	248	378438,4960	1368621,8909
	249	378429,1540	1368613,4100
	250	378424,6240	1368616,6040
	251	378423,9960	1368617,0420
	252	378421,3500	1368618,9000
	162	378413,8570	1368624,1630
	253	386625,8287	1381071,8332

Сведения о границах территориальной зоны предприятий и складов III класса вредности  
(санитарно-защитные зоны – до 300 м) (ПК-2)

Сведения о характерных точках границ объекта	№ точки	Координаты	
		X	Y
	254	387607,9220	1381123,1980
	255	387650,4688	1381105,2530
	256	387663,2760	1381132,3632
	257	387625,7706	1381015,6640
	258	387638,5890	1380508,6132
	259	387629,4600	1380508,4600
	260	387628,1900	1380508,4400
	261	387624,6800	1380508,3700
	262	387604,8500	1380508,0200
	263	387604,1300	1380508,0400
	264	387604,5500	1380500,5800
	265	387604,7700	1380496,8100
	266	387597,8900	1380496,4600
	267	387518,8700	1380492,2600
	268	387494,5100	1380491,3300
	269	387490,6800	1380491,1900
	270	387475,0800	1380490,5900
	271	387465,9900	1380490,0700
	272	387433,8000	1380488,7900
	273	387418,7200	1380488,5800
	274	387417,2500	1380488,5400
	275	387414,7100	1380488,4400
	276	387410,6500	1380488,2700
	277	387409,9200	1380488,7300
	278	387408,6200	1380489,5700
	279	387403,8500	1380492,6100
	280	387400,7700	1380494,7800
	281	387382,2100	1380515,3800
	282	387372,4400	1380525,5900
	283	387360,5900	1380539,1200
	284	387343,7800	1380558,6600
	285	387327,5300	1380577,0500
	286	387303,0700	1380604,8400
	287	387280,8900	1380629,7800
	288	387250,1300	1380665,8000
	289	387245,9300	1380671,2300
	290	387237,5900	1380684,0300
	291	387236,8100	1380685,2400
	292	387235,0100	1380688,0000
	293	387218,3300	1380687,4500
	294	387217,7600	1380668,2100
	295	387182,1200	1380663,0900
	296	387136,0900	1380662,8600

Сведения о границах территориальной зоны предприятий и складов III класса вредности  
(санитарно-защитные зоны – до 300 м) (ПК-2)

Сведения о характерных точках границ объекта	№ точки	Координаты	
		X	Y
	297	387135,9500	1380669,6200
	298	387121,6300	1380666,1700
	299	387122,0400	1380647,3500
	300	387122,3498	1380633,4860
	301	387122,6300	1380620,5800
	302	387122,6900	1380617,5600
	303	387071,2500	1380572,5300
	304	387039,9300	1380545,1100
	305	387032,4100	1380538,5200
	306	387023,4500	1380530,6800
	307	387023,4500	1380530,6700
	308	386970,4800	1380484,2900
	309	386957,6900	1380477,0200
	310	386903,6900	1380446,2800
	311	386903,6684	1380446,4892
	312	386903,5000	1380446,4000
	313	386903,5500	1380446,2000
	314	386840,5500	1380410,6800
	315	386791,9200	1380484,6300
	316	386708,6600	1380611,2200
	317	386703,5225	1380620,3955
	318	386702,6600	1380620,3400
	319	386692,2100	1380636,2100
	320	386660,6000	1380684,2500
	321	386642,6300	1380719,9300
	322	386642,6300	1380719,9400
	323	386639,0300	1380719,8900
	324	386636,8000	1380758,2300
	325	386633,7600	1380869,5000
	326	386626,7300	1381048,8400
	253	386625,8287	1381071,8332
	327	387303,0230	1383221,3780
	328	387304,7670	1383233,4340
	329	387306,8220	1383222,9410
	330	387305,8840	1383219,5350
	327	387303,0230	1383221,3780
	331	389810,4725	1378516,4560
	332	389868,0765	1378517,7370
	333	389869,2650	1378493,5660
	334	389932,3220	1378496,6580
	335	389954,0100	1378497,2640
	336	389965,9310	1378497,7270
	337	390160,9730	1378345,5990

Сведения о границах территориальной зоны предприятий и складов III класса вредности  
(санитарно-защитные зоны – до 300 м) (ПК-2)

Сведения о характерных точках границ объекта	№ точки	Координаты	
		X	Y
	338	390182,3301	1378328,9410
	339	390106,2478	1378226,4300
	340	390160,4847	1378183,4560
	341	390165,7311	1378179,2860
	342	390147,6399	1378156,3100
	343	390104,4057	1378103,5200
	344	390085,6901	1378100,5670
	345	390075,5230	1378108,8200
	346	390072,0100	1378109,9700
	347	390068,3000	1378109,0700
	348	390065,7550	1378107,3120
	349	390060,0000	1378102,8500
	350	390056,2800	1378100,9500
	351	390051,4675	1378095,1690
	352	390022,3619	1378090,5780
	353	390001,5514	1378066,4603
	354	390001,5500	1378066,4600
	355	389986,1600	1378076,9400
	356	389984,2200	1378078,5300
	357	389978,2900	1378082,5600
	358	389977,7800	1378083,1300
	359	389971,1900	1378087,6200
	360	389968,0200	1378090,1600
	361	389956,3800	1378101,1800
	362	389952,8300	1378110,1200
	363	389946,3300	1378109,5300
	364	389934,8100	1378108,5500
	365	389922,4800	1378108,0400
	366	389893,0400	1378107,1300
	367	389905,0400	1378098,0500
	368	389901,1600	1378092,8100
	369	389896,2700	1378088,8700
	370	389898,8000	1378086,8400
	371	389895,5200	1378081,7500
	372	389894,5300	1378082,2400
	373	389888,9600	1378076,2200
	374	389887,2700	1378074,0700
	375	389885,0500	1378071,3000
	376	389880,0600	1378065,0900
	377	389874,6533	1378058,1163
	378	389813,8241	1378106,7940
	379	389814,0715	1378111,5090
	380	389819,3799	1378212,7140



Сведения о границах территориальной зоны предприятий и складов III класса вредности  
(санитарно-защитные зоны – до 300 м) (ПК-2)

Сведения о характерных точках границ объекта	№ точки	Координаты	
		X	Y
	331	389810,4725	1378516,4560
	381	391763,9800	1389107,6200
	382	391831,2900	1389210,0700
	383	392035,7300	1389595,9100
	384	392048,0500	1389615,7100
	385	392048,6026	1389616,6054
	386	392049,3400	1389617,8030
	387	392067,0939	1389646,3190
	388	392112,2900	1389718,9200
	389	392113,5900	1389721,0300
	390	392117,8900	1389727,9200
	391	392118,2478	1389729,7973
	392	392119,1470	1389734,5300
	393	392128,3770	1389770,9200
	394	392145,8234	1389803,7875
	395	392198,8700	1389903,7400
	396	392512,6500	1390235,4200
	397	392530,7772	1390249,4478
	398	392740,0960	1390423,8170
	399	392740,0989	1390423,8191
	400	392740,1000	1390423,8200
	401	392749,1472	1390430,3332
	402	392782,2280	1390454,1490
	403	392840,0580	1390494,9850
	404	392899,7251	1390533,2988
	405	392945,1000	1390562,4400
	406	393043,2500	1390626,7900
	407	393135,8400	1390636,6200
	408	393217,7500	1390697,9700
	409	393217,7524	1390697,9686
	410	393217,7530	1390697,9690
	411	393253,6442	1390677,2302
	412	393372,1800	1390608,7400
	413	393388,8054	1390598,0623
	414	393401,1431	1390591,8992
	415	393860,2402	1390328,1466
	416	394002,3223	1390206,2290
	417	394024,9360	1390191,9070
	418	394054,0520	1390174,8220
	419	394066,0442	1390164,1088
	420	394070,6900	1390159,9600
	421	394057,0692	1390134,1509
	422	394055,0010	1390130,2300

Сведения о границах территориальной зоны предприятий и складов III класса вредности  
(санитарно-защитные зоны – до 300 м) (ПК-2)

Сведения о характерных точках границ объекта	№ точки	Координаты	
		X	Y
	423	394054,5725	1390129,3613
	424	394051,5800	1390123,2800
	425	394053,7990	1390114,1870
	426	394054,7530	1390110,2900
	427	394053,4391	1390107,5798
	428	394052,3800	1390105,3901
	429	394052,4130	1390100,5000
	430	394051,6887	1390100,0737
	431	394048,1820	1390098,0012
	432	394086,0220	1390012,6450
	433	394086,0186	1390012,6431
	434	394086,0200	1390012,6400
	435	394085,2709	1390012,2324
	436	394083,8760	1390011,4660
	437	394092,0120	1389993,9530
	438	394108,7210	1389998,1110
	439	394119,8500	1389979,1820
	440	394129,4900	1389981,0510
	441	394177,7610	1390008,5750
	442	394183,8279	1390013,0657
	443	394189,8400	1390017,5200
	444	394197,9500	1390026,9600
	445	394210,3966	1390000,7288
	446	394218,2320	1389984,2190
	447	394233,7007	1389948,2910
	448	394233,6994	1389948,2901
	449	394368,9200	1389634,2200
	450	394327,5300	1389614,1700
	451	394268,4100	1389603,9200
	452	394278,6700	1389544,8000
	453	394276,7900	1389534,4083
	454	394264,6860	1389467,4740
	455	394260,2590	1389463,5680
	456	394248,1330	1389440,1940
	457	394244,7720	1389428,0720
	458	394244,2187	1389426,9553
	459	394240,6800	1389419,8000
	460	394215,1126	1389385,5195
	461	394187,9230	1389349,0530
	462	394154,5620	1389299,1720
	463	394084,8140	1389205,5390
	464	394078,7600	1389203,6290
	465	394065,5300	1389199,4500

Сведения о границах территориальной зоны предприятий и складов III класса вредности  
(санитарно-защитные зоны – до 300 м) (ПК-2)

Сведения о характерных точках границ объекта	№ точки	Координаты	
		X	Y
	466	393965,3300	1389167,8200
	467	393959,1618	1389165,8738
	468	393951,6730	1389163,5050
	469	393853,9550	1389132,6850
	470	393707,3750	1389073,9010
	471	393653,8476	1389052,9627
	472	393575,9500	1389022,4900
	473	393561,1734	1389014,7773
	474	393526,9810	1388996,9270
	475	393493,9450	1388971,9240
	476	393341,5790	1388783,5440
	477	393286,4626	1388696,1867
	478	393247,1091	1388630,3684
	479	393245,5000	1388631,2626
	480	393242,5980	1388626,6630
	481	393242,5935	1388626,6655
	482	393242,5900	1388626,6600
	483	393086,6700	1388714,9900
	484	393086,6710	1388714,9941
	485	393089,7500	1388727,5400
	486	393092,8000	1388734,2000
	487	393093,6900	1388736,1300
	488	393102,2700	1388757,5500
	489	393109,8300	1388772,5800
	490	393115,5000	1388785,3500
	491	393122,3500	1388802,7300
	492	393124,9100	1388818,1200
	493	393126,0500	1388823,2800
	494	393127,1000	1388836,8500
	495	393124,0100	1388852,3700
	496	393118,3800	1388861,4800
	497	393116,5000	1388864,5500
	498	393112,7400	1388870,6200
	499	393103,1200	1388879,8700
	500	393088,7300	1388889,1800
	501	393084,9800	1388882,9800
	502	393074,5700	1388865,7400
	503	393068,1300	1388855,0700
	504	393057,1900	1388862,4800
	505	393034,8000	1388877,5400
	506	393028,9800	1388881,1800
	507	392997,9800	1388901,5900
	508	392987,8200	1388908,6300

Сведения о границах территориальной зоны предприятий и складов III класса вредности  
(санитарно-защитные зоны – до 300 м) (ПК-2)

Сведения о характерных точках границ объекта	№ точки	Координаты	
		X	Y
	509	392964,8100	1388924,1500
	510	392926,0800	1388950,4500
	511	392914,7500	1388958,1600
	512	392908,4000	1388962,4800
	513	392905,6200	1388964,3700
	514	392888,6100	1388975,9500
	515	392868,0200	1388989,8700
	516	392842,3700	1389007,6600
	517	392839,1400	1389006,6800
	518	392837,0400	1389003,9800
	519	392827,4400	1388991,5800
	520	392807,8700	1388965,8500
	521	392791,3100	1388944,8000
	522	392790,3900	1388943,4700
	523	392781,2000	1388931,7900
	524	392765,4300	1388911,3300
	525	392744,9800	1388884,8000
	526	392737,7746	1388875,2763
	527	392737,7731	1388875,2772
	528	392713,2123	1388882,8194
	529	392494,5372	1388583,7942
	530	392402,1916	1388457,5122
	531	392442,9710	1388384,0730
	532	392396,0390	1388361,5570
	533	392390,6700	1388358,9760
	534	392340,1360	1388395,6000
	535	392302,4240	1388422,0260
	536	392283,8134	1388437,6618
	537	392225,6100	1388486,5600
	538	392184,2500	1388546,9300
	539	392121,4583	1388718,7662
	540	392088,3080	1388809,4810
	541	391764,3850	1389099,6410
	542	391764,2202	1389102,9456
	381	391763,9800	1389107,6200
	543	392311,3367	1385019,4551
	544	392315,0400	1385019,6700
	545	392315,8900	1385019,7000
	546	392323,1400	1385020,0900
	547	392332,7400	1385020,6900
	548	392333,1000	1385015,1900
	549	392387,0400	1385018,8200
	550	392386,6600	1385024,4200

Сведения о границах территориальной зоны предприятий и складов III класса вредности  
(санитарно-защитные зоны – до 300 м) (ПК-2)

Сведения о характерных точках границ объекта	№ точки	Координаты	
		X	Y
	551	392393,2600	1385024,8700
	552	392393,6500	1385019,2400
	553	392395,9100	1384985,3800
	554	392396,1100	1384980,9100
	555	392393,0800	1384980,5900
	556	392392,7400	1384969,6100
	557	392391,8200	1384966,1500
	558	392390,0200	1384957,4900
	559	392382,2000	1384959,1300
	560	392380,3100	1384941,3300
	561	392385,4500	1384870,1600
	562	392383,6800	1384862,5200
	563	392384,5800	1384843,7200
	564	392385,7300	1384843,7000
	565	392400,0400	1384843,4800
	566	392399,8900	1384833,8600
	567	392399,8389	1384830,2607
	568	392742,9051	1384952,0440
	569	392768,2270	1384961,0330
	570	392766,9900	1384981,2300
	571	392758,9700	1385103,7600
	572	392758,4200	1385111,4400
	573	392757,9100	1385119,7100
	574	392755,9100	1385147,0200
	575	392773,6200	1385147,7800
	576	392771,5500	1385180,5400
	577	392778,0400	1385180,9500
	578	392863,6100	1385186,3000
	579	392869,5600	1385186,7300
	580	392872,4300	1385186,7800
	581	392870,4021	1385216,6650
	582	393301,3598	1385245,2190
	583	393301,6936	1385208,1540
	584	393313,6490	1385044,0200
	585	393318,4005	1384944,7330
	586	393302,0310	1384943,2370
	587	393196,2580	1384934,4330
	588	393201,7880	1384870,9010
	589	393203,5205	1384861,9130
	590	393207,3170	1384842,2190
	591	393210,0700	1384827,7580
	592	393205,9450	1384826,7940
	593	393208,3910	1384820,1290

Сведения о границах территориальной зоны предприятий и складов III класса вредности  
(санитарно-защитные зоны – до 300 м) (ПК-2)

Сведения о характерных точках границ объекта	№ точки	Координаты	
		X	Y
	594	393170,5220	1384806,2340
	595	393169,6600	1384808,5880
	596	393108,2420	1384786,2100
	597	393108,4970	1384785,3740
	598	393105,0230	1384784,2170
	599	393104,5120	1384785,3340
	600	393078,2500	1384771,2600
	601	393061,3720	1384755,6230
	602	393045,1550	1384749,4580
	603	393051,0390	1384733,2780
	604	393043,4910	1384698,9680
	605	393042,5160	1384692,9780
	606	393042,1840	1384683,1740
	607	393042,4730	1384670,7500
	608	393036,3620	1384670,6110
	609	393036,0810	1384683,0350
	610	393033,1870	1384685,7770
	611	393015,6160	1384679,9070
	612	393028,3910	1384634,7390
	613	393030,4750	1384635,7170
	614	393040,7860	1384605,1440
	615	393037,4500	1384604,0280
	616	393038,7240	1384600,2210
	617	393042,0560	1384601,3520
	618	393053,5170	1384567,3740
	619	393046,7030	1384564,7100
	620	393041,1110	1384562,5340
	621	393032,5300	1384559,1540
	622	393032,5322	1384559,1520
	623	393032,5355	1384559,1530
	624	393036,8873	1384554,9530
	625	393039,5490	1384552,3870
	626	393038,0010	1384550,4600
	627	393037,7355	1384550,4210
	628	393036,3027	1384550,2050
	629	393034,5441	1384547,5410
	630	393032,6830	1384544,7150
	631	393032,5326	1384544,4070
	632	393032,3084	1384543,9340
	633	393009,2204	1384555,0900
	634	393010,4549	1384556,6980
	635	393012,4196	1384559,2650
	636	392996,2827	1384566,8050

Сведения о границах территориальной зоны предприятий и складов III класса вредности  
(санитарно-защитные зоны – до 300 м) (ПК-2)

Сведения о характерных точках границ объекта	№ точки	Координаты	
		X	Y
	637	392987,2153	1384570,2280
	638	392961,8220	1384579,8100
	639	392929,0780	1384591,0590
	640	392928,9726	1384591,9510
	641	392928,9033	1384592,5150
	642	392905,4252	1384598,9770
	643	392858,2785	1384608,5220
	644	392827,8952	1384606,1760
	645	392755,6960	1384600,5970
	646	392756,2760	1384596,1620
	647	392756,2745	1384596,1620
	648	392756,2746	1384596,1610
	649	392751,4262	1384595,5640
	650	392749,6150	1384595,3410
	651	392749,9250	1384592,8370
	652	392749,9236	1384592,8370
	653	392749,9237	1384592,8360
	654	392745,1157	1384592,3570
	655	392743,4815	1384592,3460
	656	392739,5660	1384592,3180
	657	392737,3484	1384593,5860
	658	392733,9012	1384595,5550
	659	392732,0629	1384596,1620
	660	392728,0620	1384597,4790
	661	392726,8405	1384597,8740
	662	392726,5558	1384597,9650
	663	392726,3602	1384598,9380
	664	392725,7626	1384605,0930
	665	392725,5540	1384607,2400
	666	392725,5541	1384607,2410
	667	392725,5540	1384607,2420
	668	392725,5843	1384607,3750
	669	392725,7660	1384608,1810
	670	392728,4560	1384608,0430
	671	392732,9930	1384615,3210
	672	392731,9444	1384630,2170
	673	392729,9905	1384657,8950
	674	392685,6332	1384655,9670
	675	392685,6216	1384656,3210
	676	392685,5900	1384657,2260
	677	392683,0011	1384657,1930
	678	392683,0183	1384656,3460
	679	392683,0147	1384656,3460

Сведения о границах территориальной зоны предприятий и складов III класса вредности  
(санитарно-защитные зоны – до 300 м) (ПК-2)

Сведения о характерных точках границ объекта	№ точки	Координаты	
		X	Y
	680	392683,0420	1384654,8760
	681	392683,0130	1384656,3460
	682	392682,0084	1384656,3610
	683	392681,5810	1384671,2900
	684	392666,9254	1384673,0780
	685	392640,0200	1384676,3600
	686	392591,0306	1384686,1880
	687	392589,1720	1384686,5610
	688	392589,1711	1384686,5620
	689	392589,6764	1384692,2750
	690	392540,6340	1384708,0890
	691	392540,6332	1384708,0900
	692	392540,6329	1384708,0900
	693	392536,5408	1384712,0220
	694	392535,2416	1384712,0910
	695	392534,5677	1384712,5110
	696	392532,9185	1384713,9260
	697	392530,3498	1384714,7140
	698	392530,1844	1384714,9190
	699	392528,6815	1384716,7570
	700	392498,0350	1384754,2360
	701	392487,3843	1384767,8370
	702	392487,2978	1384767,9440
	703	392480,4177	1384765,7800
	704	392445,7710	1384754,8820
	705	392438,8540	1384753,4770
	706	392407,0400	1384744,6180
	707	392377,8040	1384744,3550
	708	392374,5884	1384744,0320
	709	392365,0911	1384743,0750
	710	392357,4736	1384743,3390
	711	392343,9460	1384741,6500
	712	392343,9900	1384741,1580
	713	392336,7230	1384740,5670
	714	392335,9240	1384740,5120
	715	392335,9241	1384740,5090
	716	392334,2080	1384740,3840
	717	392334,2076	1384740,3910
	718	392334,2000	1384740,3900
	719	392331,4904	1384740,2340
	720	392326,8622	1384804,3550
	543	392311,3367	1385019,4551
	721	392315,4174	1380871,3860



Сведения о границах территориальной зоны предприятий и складов III класса вредности  
(санитарно-защитные зоны – до 300 м) (ПК-2)

Сведения о характерных точках границ объекта	№ точки	Координаты	
		X	Y
	722	392355,6457	1380922,2450
	723	392409,4402	1380990,2569
	724	392421,0240	1380980,6470
	725	392426,3560	1380976,3580
	726	392431,6450	1380972,1100
	727	392431,0170	1380971,3390
	728	392469,2360	1380940,7520
	729	392470,7260	1380939,5590
	730	392475,4090	1380935,8100
	731	392476,0360	1380936,5880
	732	392486,3550	1380949,4690
	733	392490,2600	1380931,9450
	734	392474,0030	1380874,7680
	735	392416,3550	1380797,7860
	736	392409,8580	1380799,9680
	737	392398,2000	1380807,8560
	738	392396,2910	1380809,1440
	739	392389,5530	1380811,9070
	740	392327,6050	1380860,7260
	741	392326,7370	1380861,4200
	721	392315,4174	1380871,3860
	742	392358,9800	1380709,1600
	743	392363,2000	1380714,4500
	744	392362,3570	1380715,0550
	745	392366,6000	1380720,5500
	746	392396,5600	1380759,3300
	747	392411,6100	1380778,8100
	748	392420,9540	1380790,9020
	749	392422,4840	1380792,8690
	750	392438,7580	1380815,0972
	751	392438,6900	1380815,1500
	752	392440,8690	1380817,9850
	753	392445,2900	1380823,7200
	754	392444,7700	1380824,1100
	755	392461,4300	1380845,4300
	756	392462,2200	1380844,8300
	757	392466,6600	1380850,6500
	758	392482,0800	1380837,9300
	759	392490,7400	1380830,6900
	760	392488,9600	1380827,1200
	761	392483,9000	1380820,5800
	762	392485,8950	1380819,0720
	763	392487,5100	1380817,8500

Сведения о границах территориальной зоны предприятий и складов III класса вредности  
(санитарно-защитные зоны – до 300 м) (ПК-2)

Сведения о характерных точках границ объекта	№ точки	Координаты	
		X	Y
	764	392486,9300	1380817,0900
	765	392486,3300	1380816,2900
	766	392494,2300	1380810,1200
	767	392494,3700	1380810,0090
	768	392496,3616	1380808,4611
	769	392412,4880	1380698,3360
	770	392407,3800	1380698,0200
	771	392395,9300	1380696,8600
	772	392377,0338	1380694,9400
	742	392358,9800	1380709,1600
	773	392506,4800	1380657,4600
	774	392508,6966	1380660,3650
	775	392772,2780	1380996,9000
	776	392773,7450	1380998,7620
	777	392793,9730	1381024,6080
	778	392794,9480	1381025,8630
	779	392844,0988	1381088,6279
	780	392900,9100	1381045,4647
	781	392897,0900	1381040,7100
	782	392957,8100	1380993,3400
	783	393022,9300	1380942,5400
	784	393050,2200	1380921,2500
	785	393050,4682	1380921,9977
	786	393051,3342	1380903,4240
	787	392997,8909	1380834,0670
	788	392960,7517	1380860,8780
	789	392945,3600	1380840,3000
	790	392944,9040	1380839,5270
	791	392945,5771	1380838,9790
	792	392940,3719	1380831,4680
	793	392933,9540	1380822,2060
	794	392966,1740	1380796,5240
	795	392986,1210	1380793,4220
	796	392973,1273	1380721,2320
	797	392809,7564	1380512,7770
	798	392755,7737	1380450,8930
	799	392753,0846	1380453,0260
	800	392731,6473	1380423,2350
	801	392725,4201	1380414,5810
	802	392724,6310	1380415,1910
	803	392515,1380	1380584,8180
	773	392506,4800	1380657,4600
	804	394138,0800	1389545,5800

Сведения о границах территориальной зоны предприятий и складов III класса вредности  
(санитарно-защитные зоны – до 300 м) (ПК-2)

Сведения о характерных точках границ объекта	№ точки	Координаты	
		X	Y
	805	394138,0860	1389545,5800
	806	394142,2358	1389534,0618
	807	394143,2900	1389531,1400
	808	394145,3160	1389531,8286
	809	394146,3420	1389532,1810
	810	394146,3432	1389532,1777
	811	394146,3500	1389532,1800
	812	394147,4406	1389529,0790
	813	394147,4990	1389528,9140
	814	394147,4987	1389528,9138
	815	394147,5000	1389528,9100
	816	394142,8500	1389526,0700
	817	394143,9200	1389522,3100
	818	394145,7068	1389518,6088
	819	394153,3030	1389502,8820
	820	394160,8320	1389487,3398
	821	394170,3782	1389467,6438
	822	394226,0577	1389491,9469
	823	394212,1200	1389534,5800
	824	394207,3900	1389537,9800
	825	394205,0406	1389537,4317
	826	394200,9240	1389536,4700
	827	394200,9237	1389536,4709
	828	394200,9200	1389536,4700
	829	394191,4132	1389562,8757
	830	394190,9398	1389564,1899
	831	394186,3922	1389562,6251
	832	394176,7000	1389559,2900
	804	394138,0800	1389545,5800
	833	396935,0900	1381804,8100
	834	396957,7300	1381818,3700
	835	396957,7158	1381862,9190
	836	396957,7100	1381869,2400
	837	396957,7290	1381871,9620
	838	396958,3570	1381887,7190
	839	396958,4410	1381893,1690
	840	396958,4550	1381895,0630
	841	396959,0500	1381949,0980
	842	396960,0100	1381975,4400
	843	396957,1795	1381975,4798
	844	396957,1800	1381975,4900
	845	396956,4600	1381975,5000
	846	396956,3300	1381982,0800

Сведения о границах территориальной зоны предприятий и складов III класса вредности  
(санитарно-защитные зоны – до 300 м) (ПК-2)

Сведения о характерных точках границ объекта	№ точки	Координаты	
		X	Y
	847	396956,5100	1381983,4400
	848	396960,5500	1382011,9100
	849	396960,9771	1382058,8672
	850	396960,9800	1382058,9300
	851	396961,2900	1382092,7900
	852	396961,3400	1382097,7700
	853	396961,8600	1382121,9900
	854	396963,8600	1382121,9400
	855	396963,8600	1382121,9409
	856	396975,0520	1382121,6040
	857	397031,7950	1382120,6150
	858	397040,2410	1382120,3780
	859	397085,3770	1382119,6260
	860	397108,0720	1382119,2570
	861	397112,7410	1382119,4070
	862	397116,5990	1382117,0200
	863	397116,5700	1382120,4400
	864	397158,6510	1382119,0710
	865	397174,8890	1382118,4760
	866	397174,8600	1382115,7200
	867	397365,5910	1382111,1720
	868	397387,8520	1382124,7500
	869	397387,3920	1382130,9920
	870	397389,4980	1382145,5340
	871	397457,7680	1382136,9520
	872	397460,3520	1382131,2330
	873	397504,1300	1382128,4730
	874	397512,4190	1382124,6740
	875	397532,6400	1382123,4840
	876	397532,8230	1382128,3820
	877	397553,1591	1382127,6351
	878	397553,1600	1382127,6300
	879	397579,0700	1382126,6800
	880	397576,5600	1382025,4200
	881	397581,1300	1382019,6700
	882	397586,2200	1382009,3500
	883	397580,5500	1381945,3900
	884	397576,6800	1381943,7800
	885	397574,5200	1381941,3500
	886	397574,1800	1381932,8000
	887	397428,2600	1381933,6500
	888	397426,9200	1381933,4300
	889	397426,9500	1381882,0600

Сведения о границах территориальной зоны предприятий и складов III класса вредности  
(санитарно-защитные зоны – до 300 м) (ПК-2)

Сведения о характерных точках границ объекта	№ точки	Координаты	
		X	Y
	890	397427,7800	1381878,5900
	891	397427,6700	1381861,9500
	892	397426,5800	1381673,4700
	893	397426,4900	1381657,9700
	894	397426,4900	1381657,9672
	895	397383,1770	1381660,1050
	896	397325,7260	1381662,9340
	897	397289,9300	1381664,6930
	898	397286,7660	1381664,8540
	899	397277,4140	1381665,3140
	900	397269,7820	1381665,6860
	901	397161,3370	1381671,9240
	902	397141,5980	1381673,1100
	903	397125,0010	1381674,2490
	904	397120,2270	1381674,6580
	905	397107,4370	1381675,4430
	906	397075,2330	1381677,4210
	907	396990,5500	1381682,6000
	908	396974,2300	1381700,0300
	909	396969,4300	1381705,1500
	910	396969,5700	1381703,7400
	911	396966,6400	1381707,2800
	912	396956,3200	1381719,6700
	913	396956,9600	1381764,3700
	914	396954,6300	1381768,6700
	833	396935,0900	1381804,8100
	915	402622,5900	1386222,4900
	916	402622,6500	1386227,7600
	917	402623,5400	1386239,2900
	918	402623,9700	1386247,7900
	919	402624,5100	1386258,6500
	920	402624,5700	1386259,8600
	921	402626,8100	1386277,8400
	922	402627,0600	1386279,9100
	923	402628,3300	1386290,1500
	924	402628,5800	1386292,1600
	925	402628,6900	1386293,0400
	926	402635,8300	1386292,7200
	927	402645,2700	1386292,2700
	928	402657,3700	1386293,1900
	929	402662,5400	1386293,6400
	930	402662,9200	1386294,7400
	931	402671,1600	1386318,4900

Сведения о границах территориальной зоны предприятий и складов III класса вредности  
(санитарно-защитные зоны – до 300 м) (ПК-2)

Сведения о характерных точках границ объекта	№ точки	Координаты	
		X	Y
	932	402682,2100	1386362,7400
	933	402705,1300	1386412,8100
	934	402712,6300	1386440,7400
	935	402715,6300	1386451,2000
	936	402718,3400	1386453,7300
	937	402748,6800	1386452,9000
	938	402765,7000	1386450,4500
	939	402779,2300	1386448,5100
	940	402796,7100	1386457,7700
	941	402799,0500	1386458,4100
	942	402807,6200	1386455,4000
	943	402818,4000	1386451,6100
	944	402821,1200	1386450,4800
	945	402829,8000	1386444,2900
	946	402888,2200	1386429,8700
	947	402905,3400	1386423,5100
	948	402935,2900	1386414,2100
	949	402958,8900	1386406,3100
	950	402966,8900	1386403,6300
	951	402975,6100	1386412,3300
	952	402980,4000	1386417,1200
	953	402990,4300	1386423,9000
	954	402994,6400	1386425,6100
	955	402996,9700	1386425,6100
	956	403000,3700	1386424,5100
	957	403003,9200	1386422,5400
	958	403017,1400	1386415,1800
	959	403028,0800	1386406,6500
	960	403033,4100	1386403,3800
	961	403047,7400	1386398,9600
	962	403050,9300	1386397,4700
	963	403052,9500	1386393,7700
	964	403052,3000	1386386,7800
	965	403117,0100	1386331,8400
	966	403127,5600	1386327,0900
	967	403155,1153	1386314,6829
	968	403300,4917	1386313,5830
	969	403336,2862	1386305,0170
	970	403397,6247	1386311,7570
	971	403462,2526	1386252,9720
	972	403465,5574	1386250,5540
	973	403466,4100	1386250,7300
	974	403491,8000	1386248,6400

Сведения о границах территориальной зоны предприятий и складов III класса вредности  
(санитарно-защитные зоны – до 300 м) (ПК-2)

Сведения о характерных точках границ объекта	№ точки	Координаты	
		X	Y
	975	403521,8600	1386225,2000
	976	403545,6400	1386200,5400
	977	403585,0300	1386090,6600
	978	403577,9200	1386038,2400
	979	403550,8100	1385974,0000
	980	403533,6400	1385950,3700
	981	403513,6327	1385929,7160
	982	403511,9900	1385928,0200
	983	403495,6528	1385912,8460
	984	403487,4100	1385905,1900
	985	403487,4050	1385905,1820
	986	403456,2303	1385879,8880
	987	403429,5073	1385890,3160
	988	403427,5420	1385891,0960
	989	403427,2100	1385890,4500
	990	403410,4500	1385895,9100
	991	403411,5769	1385897,4310
	992	403352,4658	1385920,8840
	993	403349,9270	1385921,1010
	994	403346,5720	1385922,4550
	995	403346,5774	1385923,2200
	996	403345,9784	1385923,4580
	997	403344,5790	1385923,4730
	998	403344,5843	1385924,0110
	999	403281,3167	1385949,1130
	1000	403279,5330	1385948,3260
	1001	403245,6280	1385960,5460
	1002	403245,9283	1385963,1540
	1003	403195,1388	1385983,3050
	1004	403193,6333	1385984,2251
	1005	403140,1600	1385998,4000
	1006	403076,9600	1386012,1700
	1007	403076,8338	1386017,0250
	1008	403038,8674	1386020,4400
	1009	403038,8610	1386020,4406
	1010	403036,2800	1386017,0700
	1011	402996,5700	1386021,4800
	1012	402994,8302	1386024,4013
	1013	402973,4381	1386026,3260
	1014	402973,4373	1386026,3262
	1015	402970,3100	1386022,5400
	1016	402967,7300	1386022,6300
	1017	402939,7800	1386025,1700

Сведения о границах территориальной зоны предприятий и складов III класса вредности  
(санитарно-защитные зоны – до 300 м) (ПК-2)

Сведения о характерных точках границ объекта	№ точки	Координаты	
		X	Y
	1018	402896,6100	1386031,0900
	1019	402865,6800	1386038,9300
	1020	402846,0800	1386046,2800
	1021	402845,8229	1386051,3912
	1022	402845,8210	1386051,3916
	1023	402846,0800	1386046,2800
	1024	402845,5500	1386043,5700
	1025	402845,0000	1386040,7500
	1026	402843,8900	1386035,9100
	1027	402843,1000	1386032,5300
	1028	402841,2600	1386021,8300
	1029	402835,2100	1386020,4200
	1030	402820,1200	1386026,7800
	1031	402767,3100	1386046,3400
	1032	402762,6200	1386049,0900
	1033	402750,6800	1386053,1700
	1034	402740,2300	1386053,9000
	1035	402726,8500	1386053,8900
	1036	402721,0000	1386054,9000
	1037	402710,8800	1386061,3700
	1038	402701,8400	1386069,2700
	1039	402686,9900	1386079,1600
	1040	402674,2800	1386086,6200
	1041	402663,9100	1386092,7100
	1042	402660,2800	1386094,9700
	1043	402649,6400	1386099,9700
	1044	402640,9900	1386103,1500
	1045	402638,0100	1386104,2300
	1046	402637,8300	1386111,6900
	1047	402636,7600	1386118,2600
	1048	402635,7900	1386123,8400
	1049	402635,5600	1386125,5800
	1050	402634,7200	1386131,7800
	1051	402634,2000	1386135,6800
	1052	402632,4900	1386148,3000
	1053	402630,8600	1386160,2500
	1054	402628,8400	1386178,1200
	1055	402628,0200	1386184,0800
	1056	402625,9200	1386197,8500
	1057	402625,4400	1386201,5900
	1058	402623,8700	1386213,6400
	1059	402623,7600	1386214,4600
	915	402622,5900	1386222,4900



Сведения о границах территориальной зоны предприятий и складов III класса вредности  
(санитарно-защитные зоны – до 300 м) (ПК-2)

Сведения о характерных точках границ объекта	№ точки	Координаты	
		X	Y
	1060	403658,3770	1378244,6470
	1061	403663,0450	1378258,3090
	1062	403666,2360	1378268,9960
	1063	403685,2850	1378285,6550
	1064	403700,3890	1378286,9690
	1065	403701,5916	1378288,1150
	1066	403701,2738	1378332,6520
	1067	403699,0466	1378350,8950
	1068	403692,1097	1378364,5660
	1069	403679,4580	1378376,5790
	1070	403679,2871	1378400,1040
	1071	403693,8620	1378413,5510
	1072	403702,1550	1378422,3470
	1073	403743,0940	1378466,8660
	1074	403782,6920	1378567,1540
	1075	403809,0750	1378566,1900
	1076	403866,1570	1378566,1170
	1077	403937,9297	1378566,4250
	1078	403937,9318	1378566,4230
	1079	403941,8803	1378566,4400
	1080	403950,6072	1378560,3990
	1081	403951,8220	1378559,5580
	1082	403995,8890	1378530,6760
	1083	404048,3207	1378524,0100
	1084	404057,7310	1378522,8140
	1085	404058,4020	1378528,7560
	1086	404057,9060	1378528,7340
	1087	404058,7820	1378538,0270
	1088	404053,8180	1378558,5980
	1089	404054,0810	1378570,3260
	1090	404054,0220	1378576,9580
	1091	404056,9610	1378614,6620
	1092	404067,5600	1378613,8960
	1093	404070,8450	1378613,8230
	1094	404077,6310	1378613,7420
	1095	404080,9160	1378613,6730
	1096	404123,9240	1378612,5160
	1097	404123,9240	1378612,5010
	1098	404128,5990	1378612,3850
	1099	404136,8340	1378612,3190
	1100	404146,4974	1378612,0760
	1101	404146,5226	1378451,8450
	1102	404205,1650	1378390,5070

Сведения о границах территориальной зоны предприятий и складов III класса вредности  
(санитарно-защитные зоны – до 300 м) (ПК-2)

Сведения о характерных точках границ объекта	№ точки	Координаты	
		X	Y
	1103	404456,7466	1378383,0190
	1104	404499,7413	1378381,7400
	1105	404836,8921	1378372,4430
	1106	404918,6708	1378369,0520
	1107	405059,3798	1378364,2690
	1108	405059,2070	1378356,0520
	1109	405058,9280	1378351,3250
	1110	405058,9150	1378350,9530
	1111	405051,9580	1378232,6570
	1112	405046,1180	1378156,9810
	1113	405057,7430	1378125,9490
	1114	405057,9700	1378125,4900
	1115	405068,7400	1378099,2100
	1116	405074,1100	1378085,7100
	1117	405076,1300	1378078,3100
	1118	405082,3900	1378064,1400
	1119	405089,7100	1378043,7500
	1120	405093,2382	1378033,9200
	1121	405041,1000	1378034,2000
	1122	404942,0240	1378036,7870
	1123	404941,7830	1378035,6120
	1124	404932,6250	1377990,8410
	1125	404914,7757	1377993,7010
	1126	404798,1067	1377999,3150
	1127	404785,6164	1377996,8650
	1128	404784,6804	1377996,5400
	1129	404774,3044	1377998,2130
	1130	404732,8305	1378001,7700
	1131	404726,7767	1378002,4010
	1132	404724,1201	1378004,0040
	1133	404646,6629	1378013,2310
	1134	404635,8156	1378014,1520
	1135	404613,6608	1378016,1950
	1136	404592,9861	1378018,0920
	1137	404591,2920	1378017,0980
	1138	404586,4387	1378013,1180
	1139	404583,0260	1378008,7590
	1140	404582,3442	1378001,9460
	1141	404581,5198	1377989,7280
	1142	404587,0609	1377986,3130
	1143	404586,5436	1377981,2020
	1144	404579,3515	1377980,4880
	1145	404579,3516	1377980,4860

Сведения о границах территориальной зоны предприятий и складов III класса вредности  
(санитарно-защитные зоны – до 300 м) (ПК-2)

Сведения о характерных точках границ объекта	№ точки	Координаты	
		X	Y
	1146	404565,1270	1377986,1080
	1147	404529,3370	1377988,8860
	1148	404528,5000	1377978,7200
	1149	404527,4700	1377966,2100
	1150	404504,8900	1377968,0300
	1151	404506,0500	1377982,0000
	1152	404506,7672	1377990,6380
	1153	404469,1729	1377993,5560
	1154	404469,6724	1378075,3520
	1155	404457,9051	1378080,1080
	1156	404351,5508	1378080,3150
	1157	404343,9685	1378077,5910
	1158	404297,8726	1378080,4130
	1159	404231,1173	1378081,8820
	1160	404216,7898	1378085,3770
	1161	404122,4001	1378091,1570
	1162	404122,5876	1378093,2140
	1163	404124,0905	1378104,5310
	1164	404123,4240	1378104,6440
	1165	404105,8754	1378107,8980
	1166	404078,5899	1378111,7230
	1167	404043,2975	1378115,3420
	1168	404014,5590	1378116,4620
	1169	403968,6447	1378109,1660
	1170	403951,3796	1378106,4230
	1171	403950,1805	1378105,9900
	1172	403950,1756	1378105,9910
	1173	403914,6351	1378093,1750
	1174	403857,0480	1378056,5780
	1175	403844,0843	1378059,7160
	1176	403844,0824	1378059,7140
	1177	403808,6216	1378035,1140
	1178	403733,8188	1378120,1990
	1179	403730,6807	1378126,1800
	1180	403742,9174	1378132,4410
	1181	403744,8993	1378145,6220
	1182	403740,1301	1378147,1750
	1183	403728,6180	1378144,2140
	1184	403704,5790	1378146,9290
	1185	403687,7340	1378167,9060
	1186	403682,3540	1378180,6080
	1187	403673,7360	1378198,1100
	1188	403665,2500	1378215,4000

Сведения о границах территориальной зоны предприятий и складов III класса вредности  
(санитарно-защитные зоны – до 300 м) (ПК-2)

Сведения о характерных точках границ объекта	№ точки	Координаты	
		X	Y
	1060	403658,3770	1378244,6470
	1189	407335,1240	1376280,1810
	1190	407416,1290	1376296,5910
	1191	407427,8630	1376289,1710
	1192	407428,4440	1376290,1090
	1193	407427,3340	1376290,7980
	1194	407428,0820	1376291,9880
	1195	407429,1770	1376291,2990
	1196	407431,3460	1376294,7590
	1197	407436,2180	1376291,6780
	1198	407439,9270	1376297,7190
	1199	407447,4460	1376299,5690
	1200	407445,4130	1376316,1920
	1201	407439,5430	1376319,2320
	1202	407354,7800	1376371,5260
	1203	407354,4978	1376371,7180
	1204	407392,5163	1376448,2230
	1205	407485,6357	1376599,8790
	1206	407491,4430	1376596,1720
	1207	407494,7308	1376594,2280
	1208	407596,6070	1376534,0020
	1209	407602,2342	1376530,6690
	1210	407603,0600	1376530,1800
	1211	407610,3710	1376525,9240
	1212	407627,6500	1376515,6530
	1213	407701,6838	1376471,8670
	1214	407741,2286	1376544,5590
	1215	407742,4930	1376544,7730
	1216	407750,4180	1376546,1670
	1217	407749,9100	1376557,2160
	1218	407745,6506	1376575,6200
	1219	407754,4262	1376640,2150
	1220	407855,5370	1376558,3952
	1221	407856,4100	1376562,9100
	1222	407855,7520	1376564,3822
	1223	407855,0160	1376566,0190
	1224	407857,8521	1376580,6065
	1225	407859,9400	1376591,3600
	1226	407856,2469	1376592,0915
	1227	407851,6100	1376593,0080
	1228	407851,6104	1376593,0099
	1229	407851,6100	1376593,0100
	1230	407857,6700	1376621,0800

Сведения о границах территориальной зоны предприятий и складов III класса вредности  
(санитарно-защитные зоны – до 300 м) (ПК-2)

Сведения о характерных точках границ объекта	№ точки	Координаты	
		X	Y
	1231	407857,6762	1376621,0792
	1232	407857,6770	1376621,0830
	1233	407866,5383	1376635,5600
	1234	407880,1854	1376628,7990
	1235	407878,6460	1376618,3600
	1236	407885,5220	1376539,7140
	1237	407893,7922	1376523,3300
	1238	407903,6850	1376503,7320
	1239	407921,1030	1376477,4700
	1240	407919,5963	1376476,5400
	1241	407917,4741	1376475,2240
	1242	407917,8452	1376474,6332
	1243	407926,3600	1376461,0900
	1244	407930,3000	1376463,6300
	1245	407955,6586	1376426,6421
	1246	408035,7970	1376328,7180
	1247	408041,7570	1376321,9770
	1248	408070,4791	1376288,5770
	1249	408073,2234	1376285,3831
	1250	408098,5100	1376255,9800
	1251	408119,3500	1376227,1900
	1252	408152,0100	1376171,7700
	1253	408158,3700	1376175,9700
	1254	408207,2100	1376102,9700
	1255	408254,5800	1376033,8200
	1256	408329,6100	1375926,0400
	1257	408366,8100	1375871,9100
	1258	408490,0200	1375744,5600
	1259	408595,3800	1375634,7800
	1260	408598,9800	1375633,1300
	1261	408589,3503	1375611,1408
	1262	408590,2610	1375610,7600
	1263	408579,2450	1375586,0380
	1264	408579,5630	1375585,9070
	1265	408579,5599	1375585,9000
	1266	408579,5600	1375585,9000
	1267	408579,4979	1375585,7600
	1268	408578,1100	1375582,6250
	1269	408577,7495	1375582,7089
	1270	408577,3452	1375581,7989
	1271	408610,7165	1375563,4230
	1272	408609,7925	1375528,8340
	1273	408609,1132	1375522,8750

Сведения о границах территориальной зоны предприятий и складов III класса вредности  
(санитарно-защитные зоны – до 300 м) (ПК-2)

Сведения о характерных точках границ объекта	№ точки	Координаты	
		X	Y
	1274	408602,9198	1375521,6050
	1275	408596,1697	1375519,7710
	1276	408566,9423	1375498,8160
	1277	408547,7357	1375489,2200
	1278	408528,2508	1375481,8830
	1279	408512,1061	1375478,7780
	1280	408494,9492	1375478,3600
	1281	408468,8797	1375478,3140
	1282	408299,1291	1375576,7680
	1283	408119,6498	1375682,0610
	1284	407893,2456	1375811,4450
	1285	407473,3177	1376069,4100
	1286	407425,1652	1376110,3100
	1287	407381,3522	1376167,4780
	1288	407356,2768	1376208,9230
	1289	407365,8973	1376227,6890
	1290	407343,4940	1376265,9020
	1291	407339,1430	1376273,3190
	1189	407335,1240	1376280,1810
	1292	410358,5172	1373303,0367
	1293	410387,5700	1373330,3212
	1294	410428,1194	1373314,1360
	1295	410428,8060	1373313,8620
	1296	410428,8061	1373313,8620
	1297	410428,8082	1373313,8610
	1298	410435,1881	1373322,7660
	1299	410435,3458	1373322,9850
	1300	410435,3470	1373322,9870
	1301	410437,2080	1373333,6600
	1302	410450,6000	1373353,0670
	1303	410452,1796	1373369,9058
	1304	410452,1900	1373369,9000
	1305	410454,0300	1373368,8800
	1306	410454,0347	1373368,8827
	1307	410454,0433	1373368,8780
	1308	410454,0449	1373368,8780
	1309	410477,0116	1373361,1940
	1310	410506,4436	1373368,8550
	1311	410508,0464	1373367,2040
	1312	410508,1350	1373366,6890
	1313	410509,3900	1373365,8200
	1314	410509,6730	1373365,5280
	1315	410511,1516	1373364,6630

Сведения о границах территориальной зоны предприятий и складов III класса вредности  
(санитарно-защитные зоны – до 300 м) (ПК-2)

Сведения о характерных точках границ объекта	№ точки	Координаты	
		X	Y
	1316	410519,8840	1373359,1950
	1317	410529,9854	1373353,7990
	1318	410533,9273	1373349,3500
	1319	410542,9032	1373346,8990
	1320	410545,3030	1373345,6170
	1321	410568,8057	1373333,9450
	1322	410569,1820	1373333,5870
	1323	410580,7983	1373323,5770
	1324	410596,5217	1373317,3630
	1325	410601,9716	1373315,4840
	1326	410612,4990	1373309,5300
	1327	410617,0141	1373307,3010
	1328	410621,0178	1373304,4600
	1329	410628,7954	1373301,8350
	1330	410647,5540	1373294,0650
	1331	410662,0810	1373292,1260
	1332	410670,8740	1373286,8340
	1333	410683,3170	1373278,0480
	1334	410696,6424	1373275,4290
	1335	410697,3353	1373274,3890
	1336	410708,2896	1373271,7180
	1337	410709,5963	1373268,8060
	1338	410715,9397	1373267,3610
	1339	410728,3169	1373268,3600
	1340	410731,9970	1373268,2770
	1341	410731,8492	1373268,6450
	1342	410734,0923	1373268,8260
	1343	410738,5305	1373268,9530
	1344	410740,1880	1373269,4200
	1345	410739,9460	1373265,5910
	1346	410742,5600	1373264,7040
	1347	410747,6810	1373266,4740
	1348	410755,7580	1373272,0880
	1349	410761,7040	1373274,3910
	1350	410767,1940	1373274,7450
	1351	410771,5010	1373276,2630
	1352	410774,9116	1373279,3620
	1353	410781,9215	1373281,4210
	1354	410784,5207	1373286,7500
	1355	410787,4950	1373288,7540
	1356	410795,0540	1373295,9520
	1357	410798,7950	1373301,6090
	1358	410799,0900	1373303,6600

Сведения о границах территориальной зоны предприятий и складов III класса вредности  
(санитарно-защитные зоны – до 300 м) (ПК-2)

Сведения о характерных точках границ объекта	№ точки	Координаты	
		X	Y
	1359	410806,8824	1373308,4782
	1360	410810,3309	1373310,6090
	1361	410824,5785	1373320,8680
	1362	410828,0660	1373322,5940
	1363	410842,4400	1373329,2420
	1364	410852,9798	1373336,4970
	1365	410854,4432	1373339,9880
	1366	410856,4290	1373342,2370
	1367	410860,1590	1373345,4420
	1368	410864,7330	1373347,1830
	1369	410863,0259	1373348,5467
	1370	410863,0300	1373348,5500
	1371	410953,0400	1373424,4400
	1372	411027,4500	1373487,4200
	1373	411114,0700	1373578,5500
	1374	411165,7400	1373644,0500
	1375	411174,2800	1373660,4300
	1376	411290,8209	1373789,2800
	1377	411328,0532	1373830,4470
	1378	411387,8400	1373786,1240
	1379	411427,9898	1373790,4350
	1380	411530,6700	1373652,3750
	1381	411636,6846	1373538,7121
	1382	411626,1911	1373531,6680
	1383	411630,0903	1373527,6280
	1384	411630,0729	1373527,6200
	1385	411630,6943	1373526,9790
	1386	411357,6693	1373337,7070
	1387	411323,4250	1373314,9870
	1388	411293,0221	1373297,2320
	1389	411273,9561	1373281,9040
	1390	411240,9070	1373265,9910
	1391	411237,5646	1373264,4190
	1392	411234,1124	1373268,3950
	1393	411097,4434	1373214,1740
	1394	411012,5093	1373224,7630
	1395	411011,2909	1373225,4630
	1396	410936,2062	1373242,9080
	1397	410919,2667	1373243,7880
	1398	410901,6951	1373240,5460
	1399	410903,6600	1373237,2630
	1400	410901,5680	1373236,3360
	1401	410881,8660	1373230,3360



Сведения о границах территориальной зоны предприятий и складов III класса вредности  
(санитарно-защитные зоны – до 300 м) (ПК-2)

Сведения о характерных точках границ объекта	№ точки	Координаты	
		X	Y
	1402	410870,8570	1373226,2690
	1403	410848,9030	1373214,2060
	1404	410835,3760	1373209,0300
	1405	410818,5820	1373204,5740
	1406	410803,1750	1373199,5730
	1407	410783,7900	1373196,0330
	1408	410758,0470	1373192,7260
	1409	410711,0130	1373191,3210
	1410	410691,8760	1373193,4850
	1411	410681,8425	1373195,6810
	1412	410677,4481	1373195,9110
	1413	410619,0252	1373210,6240
	1414	410538,4870	1373246,0800
	1415	410454,2310	1373283,1980
	1416	410407,8560	1373290,4520
	1417	410382,3143	1373301,2230
	1292	410358,5172	1373303,0367
	1418	411410,1698	1373864,2350
	1419	411448,2950	1373856,6570
	1420	411472,3550	1373854,3940
	1421	411473,6910	1373848,0650
	1422	411473,0200	1373808,3460
	1423	411602,1640	1373809,4960
	1424	411708,7590	1373839,7210
	1425	411760,6110	1373860,0080
	1426	411776,3020	1373867,0450
	1427	411803,7720	1373879,3680
	1428	411838,1596	1373899,4690
	1429	411881,2940	1373924,6820
	1430	411915,7423	1373957,8060
	1431	411915,7203	1373957,7800
	1432	411885,8060	1373922,0620
	1433	411868,0300	1373904,4250
	1434	411846,5452	1373884,4510
	1435	411842,6630	1373880,8420
	1436	411856,4780	1373860,8290
	1437	411869,1320	1373847,0400
	1438	411870,6950	1373849,4960
	1439	411871,2860	1373848,9450
	1440	411884,8391	1373838,3170
	1441	411828,1538	1373775,0630
	1442	411650,9054	1373552,8270
	1443	411545,3992	1373665,9100
	1444	411467,5372	1373770,8420


Сведения о границах территориальной зоны предприятий и складов III класса вредности  
(санитарно-защитные зоны – до 300 м) (ПК-2)

Сведения о характерных точках границ объекта	№ точки	Координаты	
		X	Y
	1418	411410,1698	1373864,2350
	1445	411636,6846	1373538,7121
	1446	411637,5574	1373539,2980
	1447	411636,6847	1373538,7120
	1445	411636,6846	1373538,7121
	1448	421746,6874	1353142,5380
	1449	421847,9000	1353145,7500
	1450	421849,5000	1353117,9600
	1451	421861,9300	1353115,1300
	1452	421865,7800	1353115,4200
	1453	421872,5100	1353115,9400
	1454	421894,3900	1353117,8500
	1455	421906,9700	1353118,9200
	1456	421940,7900	1353119,8400
	1457	421940,9900	1353116,1600
	1458	421943,7300	1353091,3600
	1459	421942,8800	1353087,8100
	1460	421945,4300	1353053,8400
	1461	421914,6900	1353051,6400
	1462	421914,7700	1353050,6400
	1463	421896,2900	1353049,3000
	1464	421896,5300	1353046,3300
	1465	421876,2400	1353044,6700
	1466	421876,1600	1353045,7000
	1467	421866,6600	1353045,3100
	1468	421862,4000	1353044,7900
	1469	421857,6200	1353044,2800
	1470	421817,1100	1353040,8600
	1471	421811,9300	1353111,2200
	1472	421830,2800	1353112,7100
	1473	421829,5200	1353125,6500
	1474	421748,0812	1353123,0700
	1448	421746,6874	1353142,5380
	1475	426191,8694	1353491,6940
	1476	426201,4100	1353496,1900
	1477	426191,8966	1353491,6990
	1475	426191,8694	1353491,6940
	1478	393022,9300	1380942,5400
	1479	405093,4540	1378033,3300
	1480	392737,4447	1388874,8401
	1481	378909,4850	1370567,0320
	1482	394268,4100	1389603,9200

».

Графическое описание местоположения границ  
территориальной зоны предприятий и складов II – I классов вредности (санитарно-  
защитные зоны – до 500 м и более) (ПК-3)

(наименование объекта, местоположение которого описано)

Сведения об объекте	
Местоположение объекта	Самарская область, городской округ Самара
Площадь объекта, кв.м	22038628
План границ объекта	
	

Сведения о границах территориальной зоны предприятий и складов II – I классов вредности  
(санитарно-защитные зоны – до 500 м и более) (ПК-3)

Сведения о местоположении границ объекта			
Система координат	МСК-63, зона 1, координаты математические		
Сведения о характерных точках границ объекта	№ точки	Координаты	
		X	Y
	1	376076,7365	1367794,1340
	2	376095,1925	1367835,1100
	3	376103,8553	1367829,9220
	4	376150,5572	1367909,0050
	5	376150,6025	1367908,9840
	6	376150,7400	1367909,2270
	7	376154,7007	1367907,1380
	8	376160,7696	1367904,4030
	9	376161,8190	1367907,3090
	10	376170,2492	1367934,8390
	11	376171,5960	1367941,8030
	12	376192,1750	1368007,3390
	13	376193,3940	1368013,7120
	14	376202,0696	1368038,7490
	15	376223,8900	1368110,0040
	16	376223,6480	1368110,5610
	17	376236,2560	1368151,7580
	18	376262,1850	1368226,0940
	19	376291,7500	1368311,9310
	20	376292,3560	1368313,6940
	21	376309,7370	1368363,3890
	22	376327,9220	1368410,0400
	23	376329,3138	1368409,9900
	24	376347,8176	1368461,8020
	25	376177,6726	1368579,0900
	26	376182,3592	1368586,7920
	27	376099,5517	1368651,1770
	28	376092,9483	1368665,8080
	29	376092,9932	1368666,0270
	30	376092,0480	1368668,0290
	31	376097,3370	1368689,8230
	32	376157,5140	1368775,9630
	33	376215,3990	1368859,7820
	34	376213,2310	1368880,2250
	35	376262,9080	1368951,0430
	36	376261,9110	1368951,7580
	37	376295,3710	1369007,1210
	38	376304,7370	1369012,1110
	39	376306,6700	1369010,8930
	40	376325,7615	1369037,5550
	41	376569,0700	1369381,6000

Сведения о границах территориальной зоны предприятий и складов II – I классов вредности  
(санитарно-защитные зоны – до 500 м и более) (ПК-3)

Сведения о характерных точках границ объекта	№ точки	Координаты	
		X	Y
	42	376571,9500	1369384,7390
	43	376648,1650	1369493,4800
	44	376678,0415	1369535,8450
	45	376678,9816	1369537,1780
	46	376678,5466	1369537,4880
	47	376666,5720	1369546,0130
	48	376758,4826	1369679,0360
	49	376794,6541	1369719,0120
	50	376839,6878	1369756,8800
	51	376891,6817	1369797,6080
	52	376943,4544	1369823,5170
	53	376999,2233	1369852,3310
	54	377042,9448	1369868,4780
	55	377030,9119	1369901,9190
	56	377026,0106	1369915,5410
	57	377229,7533	1369989,3030
	58	378155,1525	1369333,8300
	59	378164,0439	1369328,0020
	60	378171,9423	1369339,4110
	61	378175,6602	1369336,9650
	62	378257,5302	1369283,1020
	63	378407,3725	1369183,8120
	64	378500,0000	1369122,2750
	65	378566,7757	1369067,9410
	66	378588,4310	1369049,4520
	67	378583,8550	1369047,6690
	68	378576,8220	1369044,9130
	69	378569,3188	1369042,5860
	70	378564,8860	1369041,2120
	71	378555,0490	1369038,9860
	72	378553,7720	1369038,6930
	73	378552,2900	1369038,3580
	74	378547,0524	1369037,5880
	75	378542,4500	1369036,9160
	76	378542,4465	1369036,9120
	77	378539,2905	1369036,4480
	78	378526,5440	1369035,5580
	79	378518,6080	1369035,2300
	80	378512,1250	1369035,7260
	81	378511,1070	1369035,8030
	82	378502,7600	1369036,6170
	83	378493,6560	1369037,4970
	84	378493,5627	1369037,5210

Сведения о границах территориальной зоны предприятий и складов II – I классов вредности  
(санитарно-защитные зоны – до 500 м и более) (ПК-3)

Сведения о характерных точках границ объекта	№ точки	Координаты	
		X	Y
	85	378493,2193	1369037,5500
	86	378487,6468	1369039,0580
	87	378474,3300	1369042,5120
	88	378458,0000	1369048,7970
	89	378451,1010	1369051,7900
	90	378439,3630	1369059,0530
	91	378422,8030	1369068,8980
	92	378419,8189	1369071,1100
	93	378397,5159	1369085,7630
	94	378336,8140	1369130,8220
	95	378329,9106	1369118,4940
	96	378420,4520	1369056,0750
	97	378478,4720	1369027,1560
	98	378500,8690	1369024,5210
	99	378501,0811	1369024,3920
	100	378501,4544	1369024,3570
	101	378509,6064	1369023,6050
	102	378511,1450	1369023,4630
	103	378514,2588	1369023,1760
	104	378530,3645	1369021,6550
	105	378472,5340	1368948,6300
	106	378483,4110	1368937,4760
	107	378481,5600	1368935,8840
	108	378452,6490	1368905,4870
	109	378431,9420	1368883,3900
	110	378423,1710	1368873,6850
	111	378417,0390	1368866,7310
	112	378412,6780	1368861,8070
	113	378404,2814	1368851,3910
	114	378414,1160	1368844,5940
	115	378414,6066	1368844,3910
	116	378425,4230	1368839,9220
	117	378425,4198	1368839,9160
	118	378425,4230	1368839,9150
	119	378419,1562	1368828,8060
	120	378376,0020	1368752,3040
	121	378375,9997	1368752,3010
	122	378375,9950	1368752,2930
	123	378318,1350	1368685,6660
	124	378309,9247	1368685,5060
	125	378309,3310	1368685,4940
	126	378309,3307	1368685,4940
	127	378309,3240	1368685,4940

Сведения о границах территориальной зоны предприятий и складов II – I классов вредности  
(санитарно-защитные зоны – до 500 м и более) (ПК-3)

Сведения о характерных точках границ объекта	№ точки	Координаты	
		X	Y
	128	378302,1191	1368688,4930
	129	378295,5380	1368691,2320
	130	378279,8100	1368668,2330
	131	378278,7810	1368666,7370
	132	378285,8690	1368662,3090
	133	378290,5380	1368659,3930
	134	378279,0690	1368653,9800
	135	378265,0020	1368647,4170
	136	378247,9310	1368640,1210
	137	378239,1130	1368636,6900
	138	378228,1810	1368632,8060
	139	378205,4600	1368626,2400
	140	378207,8320	1368618,0240
	141	378197,3820	1368609,9610
	142	378200,2370	1368605,7560
	143	378201,3790	1368604,8400
	144	378211,2230	1368612,4430
	145	378222,4470	1368619,4290
	146	378232,7760	1368625,2440
	147	378268,6450	1368640,7160
	148	378281,8290	1368648,0890
	149	378297,0780	1368655,2900
	150	378300,2060	1368653,3270
	151	378304,5830	1368649,9690
	152	378305,0030	1368650,5240
	153	378307,6270	1368653,9250
	154	378313,7220	1368648,7610
	155	378311,3650	1368646,0560
	156	378310,6710	1368645,2640
	157	378325,4830	1368633,8430
	158	378307,1340	1368608,4720
	159	378307,7840	1368608,0450
	160	378146,7130	1368377,6420
	161	378143,4280	1368372,9300
	162	378144,5630	1368371,4810
	163	378145,1650	1368370,7000
	164	378124,8970	1368341,6390
	165	378119,1630	1368333,4330
	166	378108,2160	1368317,7460
	167	378102,4900	1368309,5410
	168	378102,0740	1368308,9350
	169	378101,8250	1368308,5880
	170	378096,2660	1368312,6500

Сведения о границах территориальной зоны предприятий и складов II – I классов вредности  
(санитарно-защитные зоны – до 500 м и более) (ПК-3)

Сведения о характерных точках границ объекта	№ точки	Координаты	
		X	Y
	171	378095,4618	1368313,2410
	172	378090,8497	1368306,7210
	173	378082,4260	1368294,8090
	174	378069,4940	1368281,1250
	175	378061,8400	1368273,0370
	176	378055,8650	1368266,7330
	177	378039,9501	1368249,9580
	178	378039,2210	1368249,1880
	179	378039,6070	1368248,7750
	180	378039,1646	1368246,1890
	181	378039,1085	1368245,8500
	182	378042,7350	1368241,2970
	183	378042,9801	1368241,4950
	184	378043,5900	1368241,9940
	185	378043,5925	1368241,9900
	186	378043,5970	1368241,9940
	187	378054,7700	1368226,1340
	188	378030,2380	1368207,5890
	189	377967,5050	1368138,7280
	190	377950,1165	1368114,3630
	191	377950,0690	1368114,2950
	192	377950,0640	1368114,2900
	193	377950,0620	1368114,2870
	194	377902,5830	1368064,7350
	195	377891,4870	1368053,1680
	196	377846,1678	1368005,3510
	197	377845,4020	1368004,5360
	198	377818,1470	1367975,2080
	199	377771,8290	1367928,4370
	200	377722,0900	1367879,0190
	201	377701,4228	1367861,9520
	202	377681,5310	1367845,5200
	203	377613,0940	1367788,8970
	204	377582,4411	1367764,1640
	205	377509,4850	1367705,2760
	206	377497,2756	1367720,7710
	207	377489,4324	1367730,1380
	208	377485,6430	1367730,0590
	209	377389,3160	1367691,9970
	210	377388,2140	1367689,7410
	211	377381,4580	1367679,7700
	212	377380,4388	1367679,3850
	213	377379,1007	1367677,2710



Сведения о границах территориальной зоны предприятий и складов II – I классов вредности  
(санитарно-защитные зоны – до 500 м и более) (ПК-3)

Сведения о характерных точках границ объекта	№ точки	Координаты	
		X	Y
	214	377287,4707	1367705,6610
	215	377282,4986	1367706,4240
	216	377214,6718	1367716,8320
	217	377208,5272	1367714,7580
	218	377160,5987	1367698,2600
	219	377160,6526	1367698,1070
	220	377164,3740	1367687,5550
	221	377154,6430	1367593,1190
	222	377152,6651	1367593,3080
	223	377150,4200	1367588,3500
	224	377143,6600	1367591,5600
	225	377144,7440	1367594,0680
	226	377142,7000	1367594,2570
	227	377142,7003	1367594,2600
	228	377142,7000	1367594,2600
	229	377152,1600	1367686,1100
	230	377149,2637	1367694,3580
	231	377137,2823	1367690,2330
	232	377115,5437	1367678,7620
	233	377124,6070	1367657,1720
	234	377123,4057	1367656,6700
	235	377124,0700	1367656,3400
	236	377120,7500	1367649,6600
	237	377114,4077	1367652,8830
	238	377114,4000	1367652,8800
	239	377114,0571	1367652,7400
	240	377113,5440	1367652,5260
	241	377113,5419	1367652,5310
	242	377113,5400	1367652,5300
	243	377104,8857	1367673,1370
	244	377027,5838	1367632,3440
	245	376989,2060	1367610,8210
	246	376946,1157	1367549,4490
	247	376929,6680	1367524,7030
	248	376860,3250	1367427,1170
	249	376855,3875	1367420,2280
	250	376794,6741	1367333,7550
	251	376714,8487	1367246,6380
	252	376714,3539	1367246,0690
	253	376712,8840	1367247,0660
	254	376683,0318	1367268,2720
	255	376618,7850	1367311,9560
	256	376603,9270	1367321,5550

Сведения о границах территориальной зоны предприятий и складов II – I классов вредности  
(санитарно-защитные зоны – до 500 м и более) (ПК-3)

Сведения о характерных точках границ объекта	№ точки	Координаты	
		X	Y
	257	376570,4031	1367344,8530
	258	376516,7868	1367381,3090
	259	376516,4006	1367382,5270
	260	376515,9480	1367382,8790
	261	376513,2360	1367388,6600
	262	376510,4538	1367399,8610
	263	376464,4526	1367334,3620
	264	376460,5446	1367337,0150
	265	376459,9600	1367337,1440
	266	376434,2726	1367354,8500
	267	376358,3692	1367406,3800
	268	376353,7608	1367400,1270
	269	376345,2248	1367405,1360
	270	376342,9200	1367402,7300
	271	376337,4400	1367408,4500
	272	376338,3048	1367409,3580
	273	376323,7000	1367422,5740
	274	376293,3522	1367449,0190
	275	376279,1771	1367470,3560
	276	376265,9850	1367489,2180
	277	376269,0140	1367540,9820
	278	376269,0158	1367540,9950
	279	376269,0070	1367540,9820
	280	376268,6570	1367535,0760
	281	376178,4720	1367631,1000
	282	376164,7080	1367645,7480
	283	376190,6120	1367684,3580
	284	376194,4740	1367690,1610
	285	376196,5429	1367693,5710
	286	376080,4070	1367775,6280
	287	376080,1647	1367776,8500
	288	376079,3790	1367777,4140
	289	376079,3701	1367780,8560
	290	376077,0417	1367792,5950
	1	376076,7365	1367794,1340
	291	377310,8010	1369424,3350
	292	377358,8310	1369390,4190
	293	377397,0192	1369363,4570
	291	377310,8010	1369424,3350
	294	377457,4674	1369320,7750
	295	377461,6340	1369317,8310
	296	377500,2980	1369290,5330
	297	377500,4581	1369290,4200

Сведения о границах территориальной зоны предприятий и складов II – I классов вредности  
(санитарно-защитные зоны – до 500 м и более) (ПК-3)

Сведения о характерных точках границ объекта	№ точки	Координаты	
		X	Y
	294	377457,4674	1369320,7750
	298	377989,1720	1368190,9270
	299	377992,4970	1368186,4840
	300	378015,3350	1368202,3980
	301	378028,0950	1368210,8190
	302	378053,3790	1368228,0360
	303	378046,4220	1368237,7410
	304	378021,9820	1368217,8640
	305	378007,4760	1368205,1070
	298	377989,1720	1368190,9270
	306	378020,5144	1369208,1350
	307	378049,7944	1369185,3080
	308	378037,0861	1369195,2950
	306	378020,5144	1369208,1350
	309	380262,2207	1369113,1900
	310	380570,2407	1369552,4300
	311	381076,5708	1369197,0000
	312	381095,4508	1369182,8300
	313	381126,3608	1369115,5600
	314	381132,9207	1369112,4500
	315	381133,6508	1369112,0000
	316	381132,9932	1369110,6750
	317	381133,7823	1369110,4370
	318	381131,1499	1369106,2990
	319	381242,4750	1369047,8810
	320	381241,8009	1369046,9110
	321	381185,5120	1368965,9160
	322	381062,4221	1368788,8170
	323	381055,5018	1368778,8600
	324	381043,1421	1368761,0770
	325	381032,3889	1368723,4600
	326	380999,3884	1368675,7710
	327	380999,3912	1368675,7690
	328	380978,5440	1368645,6400
	329	380969,5202	1368652,1610
	330	380969,0014	1368651,3640
	331	380919,9661	1368687,5950
	332	380883,9760	1368641,3690
	333	380841,2160	1368621,7140
	334	380784,5900	1368568,9900
	335	380736,7349	1368602,1620
	336	380643,2094	1368666,9920
	337	380640,3130	1368669,0000

Сведения о границах территориальной зоны предприятий и складов II – I классов вредности  
(санитарно-защитные зоны – до 500 м и более) (ПК-3)

Сведения о характерных точках границ объекта	№ точки	Координаты	
		X	Y
	338	380642,6709	1368672,4570
	339	380671,6410	1368714,9310
	340	380657,9397	1368725,6580
	341	380425,2609	1368907,8330
	342	380413,1110	1368917,3460
	343	380453,6436	1368942,2410
	344	380488,8356	1368963,8570
	345	380488,8308	1368963,8600
	309	380262,2207	1369113,1900
	346	381182,7800	1369206,6500
	347	381236,1300	1369291,4500
	348	381363,0600	1369211,2600
	349	381309,7700	1369126,9100
	346	381182,7800	1369206,6500
	350	385492,9100	1378675,6500
	351	385494,4561	1378685,8088
	352	385495,7500	1378694,3100
	353	385508,1000	1378730,2300
	354	385511,4500	1378736,1600
	355	385511,4600	1378736,1600
	356	385513,6300	1378741,8200
	357	385522,7100	1378763,8900
	358	385533,9200	1378776,9500
	359	385547,6600	1378792,9500
	360	385559,5800	1378782,7700
	361	385577,4900	1378766,9300
	362	385597,3800	1378791,8600
	363	385603,0500	1378798,9700
	364	385619,1300	1378818,6100
	365	385645,7200	1378850,5900
	366	385675,7600	1378889,5200
	367	385699,5800	1378927,4600
	368	385734,4800	1378957,1400
	369	385744,9900	1378964,8500
	370	385763,2597	1378947,4303
	371	385763,2700	1378947,4400
	372	385804,8400	1378907,6200
	373	385822,2600	1378889,9500
	374	385821,9099	1378889,5869
	375	385821,1800	1378888,8300
	376	385868,2600	1378860,9800
	377	385868,3642	1378860,8686
	378	385875,3500	1378853,4000

Сведения о границах территориальной зоны предприятий и складов II – I классов вредности  
(санитарно-защитные зоны – до 500 м и более) (ПК-3)

Сведения о характерных точках границ объекта	№ точки	Координаты	
		X	Y
	379	385882,9400	1378842,9600
	380	385893,8700	1378825,7400
	381	385913,5400	1378797,2600
	382	385926,7400	1378785,6800
	383	385937,2900	1378779,1700
	384	385960,1400	1378767,3900
	385	385982,6300	1378754,3900
	386	385979,0600	1378748,6400
	387	385966,0087	1378725,1807
	388	385936,3500	1378671,8700
	389	385932,1900	1378671,3900
	390	385929,4600	1378665,5900
	391	385931,6200	1378664,4700
	392	385927,2600	1378656,1500
	393	385921,1400	1378659,1000
	394	385911,5700	1378639,5900
	395	385910,4100	1378637,2000
	396	385903,9000	1378640,6100
	397	385898,9100	1378630,5400
	398	385904,7800	1378627,3000
	399	385898,2900	1378614,7600
	400	385880,8100	1378580,1600
	401	385879,6900	1378577,9300
	402	385881,1300	1378576,9500
	403	385861,8100	1378542,7500
	404	385858,8721	1378536,9706
	405	385854,7900	1378528,9400
	406	385720,5740	1378599,6509
	407	385710,2500	1378605,0900
	408	385613,4600	1378549,8000
	409	385587,1100	1378532,4200
	410	385587,0195	1378532,4686
	411	385592,2200	1378529,3700
	412	385574,7500	1378494,1500
	413	385571,5900	1378487,7700
	414	385562,9900	1378491,8100
	415	385540,2100	1378505,3700
	416	385542,2600	1378509,4600
	417	385534,1200	1378514,4100
	418	385554,4655	1378549,9570
	419	385554,4600	1378549,9600
	420	385547,4200	1378554,2600
	421	385542,3500	1378557,3500

Сведения о границах территориальной зоны предприятий и складов II – I классов вредности  
(санитарно-защитные зоны – до 500 м и более) (ПК-3)

Сведения о характерных точках границ объекта	№ точки	Координаты	
		X	Y
	422	385508,5000	1378578,0000
	423	385500,4500	1378582,9000
	424	385499,5900	1378583,4300
	425	385508,0800	1378595,1400
	426	385512,4900	1378601,2200
	427	385504,5800	1378656,0500
	428	385502,6200	1378669,6000
	350	385492,9100	1378675,6500
	429	385934,0500	1378769,8300
	430	385941,7700	1378766,3900
	431	385956,8800	1378759,6900
	429	385934,0500	1378769,8300
	432	386333,2003	1381344,9790
	433	386335,2299	1381446,4920
	434	386546,9393	1381749,0090
	435	386538,3480	1381731,4990
	436	386529,3360	1381714,7530
	437	386516,1740	1381691,2030
	438	386510,6370	1381680,9830
	439	386511,4470	1381680,7430
	440	386514,4660	1381678,9940
	441	386527,4230	1381701,8800
	442	386539,3150	1381722,5240
	443	386548,8490	1381742,0330
	444	386558,2070	1381762,8090
	445	386560,5438	1381768,4480
	446	386732,3804	1382013,9890
	447	386790,4974	1381972,7110
	448	386807,8827	1381996,9620
	449	387578,5783	1381442,2740
	450	387678,0847	1381342,4370
	451	387736,5779	1381300,2900
	452	387708,8667	1381261,3060
	453	387675,4015	1381170,0920
	454	387663,2764	1381132,3640
	455	387650,4688	1381105,2530
	456	387607,9220	1381123,1980
	457	386428,8042	1381061,5290
	458	386348,7599	1381222,8890
	432	386333,2003	1381344,9790
	459	386459,5080	1382821,1340
	460	386462,4475	1382821,1500
	461	386479,5423	1382821,2400

Сведения о границах территориальной зоны предприятий и складов II – I классов вредности  
(санитарно-защитные зоны – до 500 м и более) (ПК-3)

Сведения о характерных точках границ объекта	№ точки	Координаты	
		X	Y
	462	386479,5430	1382821,2400
	463	386480,1480	1382825,9480
	464	386517,0350	1382874,7740
	465	386535,4680	1382899,1780
	466	386536,0260	1382899,9960
	467	386536,6610	1382899,5400
	468	386556,3420	1382885,3340
	469	386561,3720	1382892,4660
	470	386562,9160	1382891,3750
	471	386564,3580	1382893,4260
	472	386562,8100	1382894,5100
	473	386573,3550	1382909,4710
	474	386575,1620	1382908,2080
	475	386576,5120	1382910,1140
	476	386574,7050	1382911,3840
	477	386640,0370	1383003,9260
	478	386657,2610	1383028,3330
	479	386643,9130	1383037,4950
	480	386646,6510	1383041,5360
	481	386645,0010	1383042,6230
	482	386648,8000	1383048,1160
	483	386643,4240	1383051,5730
	484	386641,7520	1383052,6390
	485	386653,7950	1383069,7580
	486	386677,3650	1383103,2610
	487	386638,7150	1383132,6910
	488	386635,4740	1383137,9320
	489	386686,4250	1383204,6830
	490	386799,2280	1383291,9000
	491	386802,1190	1383293,1560
	492	386807,6708	1383286,8410
	493	386807,6740	1383286,8370
	494	386826,9590	1383313,7350
	495	386826,9610	1383313,7380
	496	386860,5620	1383333,8020
	497	386882,7730	1383329,3490
	498	386887,8500	1383325,3810
	499	386890,0470	1383325,8380
	500	386892,2300	1383325,2970
	501	386893,5990	1383323,4580
	502	386894,0440	1383321,2060
	503	386905,3000	1383322,0200
	504	386932,0370	1383302,3970

Сведения о границах территориальной зоны предприятий и складов II – I классов вредности  
(санитарно-защитные зоны – до 500 м и более) (ПК-3)

Сведения о характерных точках границ объекта	№ точки	Координаты	
		X	Y
	505	386963,8940	1383279,0410
	506	386975,4750	1383271,1020
	507	386978,7750	1383265,1640
	508	386974,5520	1383259,2030
	509	386990,0020	1383247,9610
	510	387032,9120	1383216,7360
	511	387048,6320	1383205,2890
	512	387036,2410	1383189,3930
	513	387080,6790	1383157,1020
	514	387074,4450	1383149,0650
	515	387073,8320	1383148,2760
	516	387092,2430	1383135,6730
	517	387091,1690	1383134,1030
	518	387091,9720	1383133,5590
	519	387121,2310	1383113,8600
	520	387089,4470	1383068,5270
	521	387084,1044	1383061,0110
	522	387162,9070	1383003,8240
	523	387164,7350	1383005,6930
	524	387166,0852	1383004,3330
	525	387166,8450	1383003,5680
	526	387165,3120	1383002,0790
	527	387171,1960	1382997,8010
	528	387215,3843	1383058,3770
	529	387221,5567	1383066,8380
	530	387269,2530	1383132,2230
	531	387282,6010	1383157,4300
	532	387282,9950	1383158,3430
	533	387290,5940	1383175,7460
	534	387294,9000	1383189,0630
	535	387295,7150	1383191,5830
	536	387298,1720	1383189,7950
	537	387297,4600	1383187,2440
	538	387296,5611	1383184,7240
	539	387293,7810	1383176,9290
	540	387292,3156	1383172,8020
	541	387291,2300	1383169,7450
	542	387284,5500	1383154,9880
	543	387284,4882	1383154,8580
	544	387283,5835	1383152,9600
	545	387282,2980	1383150,2620
	546	387271,3920	1383130,5770
	547	387266,6830	1383123,9600



Сведения о границах территориальной зоны предприятий и складов II – I классов вредности  
(санитарно-защитные зоны – до 500 м и более) (ПК-3)

Сведения о характерных точках границ объекта	№ точки	Координаты	
		X	Y
	548	387257,5000	1383111,0860
	549	387232,6800	1383076,2730
	550	387231,9036	1383075,1840
	551	387218,5330	1383056,4310
	552	387218,5344	1383056,4300
	553	387225,5660	1383051,5690
	554	387214,5280	1383032,9800
	555	387223,4050	1383026,9390
	556	387213,4630	1383014,2660
	557	387242,0130	1382995,6440
	558	387219,7190	1382963,8930
	559	387228,9350	1382957,1840
	560	387230,2340	1382952,4940
	561	387213,5215	1382928,6110
	562	387213,2000	1382928,1520
	563	387212,7070	1382927,4470
	564	387176,4440	1382875,8510
	565	387134,2100	1382815,7680
	566	387052,7420	1382699,8630
	567	386962,7000	1382571,7510
	568	386953,0063	1382557,9450
	569	386950,9730	1382555,0490
	570	386943,2034	1382544,0560
	571	386942,5740	1382543,1650
	572	386899,6170	1382482,3010
	573	386896,2031	1382477,4630
	574	386893,0260	1382472,9600
	575	386800,9940	1382344,6080
	576	386805,2800	1382320,3830
	577	386802,9980	1382319,3790
	578	386804,0680	1382317,2480
	579	386808,5720	1382289,9020
	580	386810,5500	1382277,8460
	581	386813,1560	1382262,0310
	582	386815,0980	1382250,2120
	583	386819,1930	1382225,3010
	584	386815,9810	1382222,9720
	585	386812,2660	1382222,1000
	586	386808,4440	1382223,2130
	587	386805,2800	1382242,2330
	588	386802,6880	1382258,2270
	589	386801,4030	1382266,0310
	590	386793,3260	1382309,4480

Сведения о границах территориальной зоны предприятий и складов II – I классов вредности  
(санитарно-защитные зоны – до 500 м и более) (ПК-3)

Сведения о характерных точках границ объекта	№ точки	Координаты	
		X	Y
	591	386795,0890	1382314,7620
	592	386790,9020	1382330,5960
	593	386792,6648	1382333,0660
	594	386793,3400	1382334,0120
	595	386789,6470	1382354,3430
	596	386788,3215	1382362,1750
	597	386788,0579	1382363,7330
	598	386784,8580	1382382,6410
	599	386780,1380	1382401,3990
	600	386780,1368	1382401,4000
	601	386769,4770	1382407,7390
	602	386757,6625	1382415,6770
	603	386757,6620	1382415,6770
	604	386755,4729	1382413,7070
	605	386750,1830	1382408,9470
	606	386617,1698	1382498,2900
	607	386617,1690	1382498,2910
	608	386597,9600	1382489,7870
	609	386594,3860	1382492,8130
	610	386568,1570	1382499,6710
	611	386551,8743	1382510,9810
	612	386551,8090	1382511,0260
	613	386551,8103	1382511,0270
	614	386552,4716	1382511,3360
	615	386553,2070	1382511,6800
	616	386553,4550	1382515,6330
	617	386554,7620	1382519,4250
	618	386572,0700	1382546,5010
	619	386572,7960	1382550,3880
	620	386573,0670	1382558,3920
	621	386572,6246	1382559,0220
	622	386572,1390	1382559,7140
	623	386570,6273	1382563,9740
	624	386553,6590	1382611,7880
	625	386553,6642	1382611,7920
	626	386557,8240	1382615,2410
	627	386565,6130	1382621,6830
	628	386534,6390	1382666,0240
	629	386530,5452	1382676,6530
	630	386530,5440	1382676,6560
	631	386530,0813	1382676,5240
	632	386529,2230	1382676,2800
	633	386525,0076	1382680,3010

Сведения о границах территориальной зоны предприятий и складов II – I классов вредности  
(санитарно-защитные зоны – до 500 м и более) (ПК-3)

Сведения о характерных точках границ объекта	№ точки	Координаты	
		X	Y
	634	386525,0070	1382680,3020
	635	386523,1672	1382683,4610
	636	386500,7490	1382721,9490
	637	386461,3580	1382782,1770
	459	386459,5080	1382821,1340
	638	386818,3431	1382011,5530
	639	387186,6605	1382525,3290
	640	387762,6706	1382112,5990
	641	387756,3750	1382103,2010
	642	387753,8310	1382099,6060
	643	387749,2500	1382098,8350
	644	387728,6420	1382070,7340
	645	387727,6450	1382071,4130
	646	387666,1060	1381984,4810
	647	387665,6470	1381983,6600
	648	387655,9590	1381970,0340
	649	387652,7660	1381972,1620
	650	387630,9460	1381940,5090
	651	387610,9950	1381911,3310
	652	387617,3570	1381907,1560
	653	387626,5796	1381901,1050
	654	387627,0260	1381900,8120
	655	387642,0680	1381890,9350
	656	387647,0680	1381898,1110
	657	387671,6140	1381881,6530
	658	387709,1140	1381938,1410
	659	387737,2300	1381919,4490
	660	387737,2560	1381919,4600
	661	387752,8710	1381908,9770
	662	387757,9550	1381905,8200
	663	387760,8090	1381903,7830
	664	387749,7720	1381888,1060
	665	387755,1300	1381884,1350
	666	387749,3960	1381875,9880
	667	387750,1370	1381875,2620
	668	387742,1210	1381864,2790
	669	387776,9100	1381839,3060
	670	387786,4430	1381851,9460
	671	387807,2920	1381838,4190
	672	387807,9428	1381838,4290
	673	387747,6660	1381754,4540
	674	387886,7120	1381655,1010
	675	387884,8840	1381652,3560

Сведения о границах территориальной зоны предприятий и складов II – I классов вредности  
(санитарно-защитные зоны – до 500 м и более) (ПК-3)

Сведения о характерных точках границ объекта	№ точки	Координаты	
		X	Y
	676	387939,8420	1381611,9690
	677	387952,0972	1381602,0560
	678	387744,6215	1381312,4140
	679	387685,2843	1381355,4240
	680	387587,0050	1381454,7400
	638	386818,3431	1382011,5530
	681	386840,5500	1380410,6800
	682	386903,5500	1380446,2000
	683	386903,5000	1380446,4000
	684	386903,6684	1380446,4892
	685	386903,6900	1380446,2800
	686	386957,6900	1380477,0200
	687	386970,4800	1380484,2900
	688	387023,4500	1380530,6700
	689	387023,4500	1380530,6800
	690	387032,4100	1380538,5200
	691	387039,9300	1380545,1100
	692	387071,2500	1380572,5300
	693	387122,6900	1380617,5600
	694	387122,6300	1380620,5800
	695	387122,3498	1380633,4860
	696	387122,0400	1380647,3500
	697	387121,6300	1380666,1700
	698	387135,9500	1380669,6200
	699	387136,0900	1380662,8600
	700	387182,1200	1380663,0900
	701	387217,7600	1380668,2100
	702	387218,3300	1380687,4500
	703	387235,0100	1380688,0000
	704	387236,8100	1380685,2400
	705	387237,5900	1380684,0300
	706	387245,9300	1380671,2300
	707	387250,1300	1380665,8000
	708	387280,8900	1380629,7800
	709	387303,0700	1380604,8400
	710	387327,5300	1380577,0500
	711	387343,7800	1380558,6600
	712	387360,5900	1380539,1200
	713	387372,4400	1380525,5900
	714	387382,2100	1380515,3800
	715	387400,7700	1380494,7800
	716	387403,8500	1380492,6100
	717	387408,6200	1380489,5700

Сведения о границах территориальной зоны предприятий и складов II – I классов вредности  
(санитарно-защитные зоны – до 500 м и более) (ПК-3)

Сведения о характерных точках границ объекта	№ точки	Координаты	
		X	Y
	718	387409,9200	1380488,7300
	719	387410,6500	1380488,2700
	720	387414,7100	1380488,4400
	721	387417,2500	1380488,5400
	722	387418,7200	1380488,5800
	723	387433,8000	1380488,7900
	724	387465,9900	1380490,0700
	725	387475,0800	1380490,5900
	726	387490,6800	1380491,1900
	727	387494,5100	1380491,3300
	728	387518,8700	1380492,2600
	729	387597,8900	1380496,4600
	730	387604,7700	1380496,8100
	731	387604,5500	1380500,5800
	732	387604,1300	1380508,0400
	733	387604,8500	1380508,0200
	734	387624,6800	1380508,3700
	735	387628,1900	1380508,4400
	736	387629,4600	1380508,4600
	737	387638,5890	1380508,6132
	738	387643,4038	1380318,1570
	739	387642,5680	1380318,1540
	740	387639,6660	1380318,1500
	741	387631,1760	1380318,1570
	742	387628,6060	1380318,1540
	743	387615,2800	1380318,1500
	744	387609,9910	1380317,7920
	745	387609,3930	1380316,4930
	746	387608,9040	1380316,4490
	747	387598,8480	1380315,6350
	748	387598,4250	1380315,6060
	749	387597,6540	1380315,5040
	750	387593,6430	1380315,0260
	751	387584,2520	1380313,9120
	752	387578,5360	1380312,7190
	753	387563,1840	1380309,5290
	754	387556,5590	1380307,4810
	755	387552,7450	1380306,2950
	756	387541,5100	1380302,8270
	757	387540,3240	1380302,4660
	758	387538,1850	1380301,3200
	759	387512,8470	1380287,7750
	760	387504,3790	1380281,9020

Сведения о границах территориальной зоны предприятий и складов II – I классов вредности  
(санитарно-защитные зоны – до 500 м и более) (ПК-3)

Сведения о характерных точках границ объекта	№ точки	Координаты	
		X	Y
	761	387498,1410	1380277,5910
	762	387496,1920	1380276,0110
	763	387490,1470	1380271,1600
	764	387460,7680	1380245,7160
	765	387458,5310	1380243,7780
	766	387456,4830	1380242,0180
	767	387454,8300	1380240,5800
	768	387454,1510	1380239,9820
	769	387453,4680	1380240,9270
	770	387452,7060	1380240,2520
	771	387437,6490	1380227,2250
	772	387434,6270	1380224,6040
	773	387422,3380	1380213,9680
	774	387419,2570	1380211,2450
	775	387423,6150	1380206,4200
	776	387438,9200	1380219,6660
	777	387441,9490	1380222,2790
	778	387456,9510	1380235,2800
	779	387457,3300	1380235,6130
	780	387459,9730	1380237,9080
	781	387487,5560	1380261,9690
	782	387500,0640	1380271,9120
	783	387508,0210	1380278,0550
	784	387519,5190	1380285,6690
	785	387542,8020	1380297,7900
	786	387546,1570	1380299,5310
	787	387554,2780	1380301,9400
	788	387558,1210	1380303,0830
	789	387568,1480	1380305,5830
	790	387563,0090	1380303,8310
	791	387558,5850	1380301,7580
	792	387554,9490	1380300,0460
	793	387536,1300	1380290,0890
	794	387535,5790	1380289,7970
	795	387534,4250	1380289,0560
	796	387527,9360	1380284,8580
	797	387526,2130	1380283,7450
	798	387520,3330	1380279,9420
	799	387518,6790	1380278,7740
	800	387511,8790	1380273,9780
	801	387503,6560	1380268,1270
	802	387491,0670	1380257,4140
	803	387468,5650	1380236,6860

Сведения о границах территориальной зоны предприятий и складов II – I классов вредности  
(санитарно-защитные зоны – до 500 м и более) (ПК-3)

Сведения о характерных точках границ объекта	№ точки	Координаты	
		X	Y
	804	387464,3420	1380232,7980
	805	387461,3560	1380230,0610
	806	387446,4970	1380217,0410
	807	387443,4890	1380214,4020
	808	387431,4480	1380203,8610
	809	387428,0240	1380200,8650
	810	387416,8080	1380191,0320
	811	387410,8400	1380185,8010
	812	387404,7590	1380180,4760
	813	387346,0670	1380129,0760
	814	387338,1650	1380122,1490
	815	387333,0040	1380117,6260
	816	387331,2850	1380116,1300
	817	387331,6530	1380115,6990
	818	387334,3800	1380112,5930
	819	387335,4310	1380111,3850
	820	387338,4130	1380113,6920
	821	387342,4790	1380117,2430
	822	387343,9830	1380118,5610
	823	387346,5420	1380120,8060
	824	387349,6920	1380123,5690
	825	387410,8550	1380177,1360
	826	387412,7420	1380178,7970
	827	387412,0700	1380179,5490
	828	387414,2600	1380181,4830
	829	387422,3380	1380188,6740
	830	387433,6930	1380198,7770
	831	387437,0910	1380201,7990
	832	387446,8840	1380210,5040
	833	387449,8660	1380213,1580
	834	387450,7050	1380213,9170
	835	387451,6180	1380212,8480
	836	387458,7430	1380219,0780
	837	387460,5420	1380220,6510
	838	387465,2100	1380224,7580
	839	387465,6780	1380225,1810
	840	387468,6160	1380227,8970
	841	387489,5340	1380247,2450
	842	387488,6290	1380248,3580
	843	387490,7970	1380250,2860
	844	387502,8380	1380260,9800
	845	387507,3860	1380264,1810
	846	387515,6500	1380269,9990

Сведения о границах территориальной зоны предприятий и складов II – I классов вредности  
(санитарно-защитные зоны – до 500 м и более) (ПК-3)

Сведения о характерных точках границ объекта	№ точки	Координаты	
		X	Y
	847	387522,3150	1380274,6900
	848	387523,9610	1380275,8430
	849	387527,7390	1380278,5110
	850	387529,6730	1380279,8730
	851	387534,1300	1380283,0080
	852	387535,0820	1380281,7450
	853	387537,6190	1380283,3730
	854	387539,3200	1380284,4280
	855	387557,1320	1380293,8670
	856	387560,7670	1380295,6000
	857	387565,4360	1380297,7940
	858	387578,4960	1380302,1960
	859	387598,4390	1380306,5320
	860	387599,6250	1380306,7550
	861	387601,0230	1380307,0250
	862	387604,8380	1380307,7660
	863	387623,0070	1380310,9450
	864	387631,5960	1380311,2700
	865	387632,2860	1380311,2990
	866	387638,9940	1380311,5000
	867	387642,5546	1380311,5960
	868	387638,0668	1380286,3330
	869	387620,6210	1380260,2670
	870	387250,6022	1379941,2026
	871	387242,9205	1379949,8201
	872	387246,6800	1379953,5600
	873	387054,7000	1380167,5300
	874	387047,8800	1380161,7400
	875	387010,2300	1380203,8700
	876	387002,9000	1380212,0700
	877	386977,9300	1380240,0000
	878	386955,9600	1380264,5900
	681	386840,5500	1380410,6800
	879	387005,6460	1383897,1900
	880	387007,3394	1383899,5560
	881	387167,1179	1384122,7970
	882	387245,3450	1384232,0950
	883	387375,4487	1384411,8210
	884	387381,2077	1384407,9160
	885	388964,9366	1383274,8010
	886	388955,1220	1383260,9880
	887	388950,2280	1383254,2500
	888	388912,3410	1383202,1060



Сведения о границах территориальной зоны предприятий и складов II – I классов вредности  
(санитарно-защитные зоны – до 500 м и более) (ПК-3)

Сведения о характерных точках границ объекта	№ точки	Координаты	
		X	Y
	889	388943,0660	1383180,7980
	890	388943,8360	1383171,9430
	891	388915,1000	1383130,5520
	892	388928,1380	1383121,3350
	893	388922,3380	1383113,1230
	894	388920,4730	1383114,4260
	895	388900,1420	1383085,5980
	896	388901,9930	1383084,2920
	897	388896,2370	1383076,1340
	898	388895,0210	1383076,9920
	899	388879,6000	1383055,1240
	900	388872,1140	1383060,4640
	901	388871,5340	1383059,6400
	902	388866,2300	1383063,2860
	903	388864,2880	1383060,5450
	904	388863,1930	1383061,3220
	905	388862,3540	1383060,1470
	906	388863,4560	1383059,3620
	907	388862,6710	1383058,2560
	908	388861,5690	1383059,0450
	909	388860,5870	1383057,6500
	910	388861,6900	1383056,8620
	911	388853,3050	1383044,9850
	912	388852,7210	1383044,1740
	913	388834,5990	1383019,2710
	914	388822,7000	1383003,3750
	915	388822,4520	1383003,0100
	916	388800,0960	1382969,8240
	917	388796,8180	1382963,7140
	918	388769,7350	1382927,3010
	919	388767,0021	1382922,7080
	920	388762,8330	1382915,7020
	921	388765,0590	1382914,0880
	922	388765,8440	1382915,0670
	923	388768,0670	1382913,4640
	924	388768,8230	1382914,4320
	925	388770,9610	1382912,7600
	926	388771,7460	1382913,7270
	927	388818,5470	1382880,6070
	928	388823,1090	1382877,3550
	929	388829,7780	1382872,6570
	930	388851,2727	1382857,3300
	931	388637,7073	1382559,1870

Сведения о границах территориальной зоны предприятий и складов II – I классов вредности  
(санитарно-защитные зоны – до 500 м и более) (ПК-3)

Сведения о характерных точках границ объекта	№ точки	Координаты	
		X	Y
	932	388621,5160	1382570,8720
	933	388592,3780	1382591,3230
	934	388585,6400	1382596,3920
	935	388571,1900	1382607,2620
	936	388561,0430	1382614,7670
	937	388557,3780	1382617,9710
	938	388508,8810	1382652,4200
	939	388456,2000	1382688,5910
	940	388400,8660	1382727,5480
	941	388293,4870	1382805,1720
	942	388277,8250	1382816,0200
	943	388069,2530	1382963,4180
	944	387963,3920	1383039,0320
	945	387835,1160	1383129,1720
	946	387854,7860	1383157,1350
	947	387774,6360	1383213,5310
	948	387751,9400	1383231,5110
	949	387601,8190	1383338,5430
	950	387562,4060	1383283,2680
	951	387578,9740	1383271,4530
	952	387573,2540	1383263,8420
	953	387564,8230	1383253,1080
	954	387531,3960	1383276,5810
	955	387538,7360	1383287,4250
	956	387537,0750	1383288,5780
	957	387552,2670	1383311,0730
	958	387557,6320	1383307,4450
	959	387587,9710	1383351,1540
	960	387535,1770	1383387,9680
	961	387525,7490	1383374,8720
	962	387523,0850	1383371,5540
	963	387476,6310	1383303,6820
	964	387471,6930	1383295,9550
	965	387433,0360	1383323,3010
	966	387418,7130	1383333,4260
	967	387418,5890	1383333,9880
	968	387402,9520	1383345,6390
	969	387334,7960	1383396,4320
	970	387318,2140	1383417,8100
	971	387311,3480	1383412,7000
	972	387307,8700	1383413,2300
	973	387262,9530	1383484,2290
	974	387188,5950	1383366,6920

Сведения о границах территориальной зоны предприятий и складов II – I классов вредности  
(санитарно-защитные зоны – до 500 м и более) (ПК-3)

Сведения о характерных точках границ объекта	№ точки	Координаты	
		X	Y
	975	387162,4870	1383444,4880
	976	387131,5930	1383529,4270
	977	387122,0080	1383535,8190
	978	387072,7440	1383653,7790
	979	387006,4460	1383868,6660
	879	387005,6460	1383897,1900
	980	387178,4907	1379594,2059
	981	387182,1900	1379597,7500
	982	387182,6400	1379598,1700
	983	387184,2200	1379599,6300
	984	387185,1350	1379600,4510
	985	387206,2720	1379619,5110
	986	387216,2400	1379628,5100
	987	387227,4860	1379638,6260
	988	387251,9770	1379660,6350
	989	387278,2360	1379684,5580
	990	387282,6850	1379688,5830
	991	387315,3000	1379717,9500
	992	387319,7600	1379721,9800
	993	387329,5550	1379730,7880
	994	387380,2130	1379776,3840
	995	387387,5490	1379782,7570
	996	387397,1820	1379791,3860
	997	387401,3100	1379795,0800
	998	387405,7780	1379799,0980
	999	387414,5900	1379807,0100
	1000	387415,4720	1379807,7960
	1001	387419,4650	1379811,3800
	1002	387419,9300	1379811,8000
	1003	387428,4100	1379819,4000
	1004	387455,6900	1379844,0600
	1005	387532,7900	1379913,2740
	1006	387552,7700	1379931,3500
	1007	387557,2310	1379935,3750
	1008	387577,5760	1379953,7960
	1009	387678,0400	1380043,3300
	1010	387679,2060	1380044,3750
	1011	387682,5210	1380047,3270
	1012	387686,6710	1380051,0360
	1013	387714,7100	1380076,0700
	1014	387746,3810	1380105,3770
	1015	387750,2100	1380108,9300
	1016	387752,9690	1380111,4690

Сведения о границах территориальной зоны предприятий и складов II – I классов вредности  
(санитарно-защитные зоны – до 500 м и более) (ПК-3)

Сведения о характерных точках границ объекта	№ точки	Координаты	
		X	Y
	1017	387754,6200	1380113,0000
	1018	387757,3420	1380115,5710
	1019	387762,5320	1380120,4810
	1020	387792,2360	1380148,5710
	1021	387807,6320	1380162,9810
	1022	387830,8900	1380184,0600
	1023	387902,2500	1380248,7100
	1024	387903,9900	1380250,2900
	1025	387925,5238	1380269,6877
	1026	387928,3184	1380272,2051
	1027	387942,6000	1380285,0700
	1028	387955,3900	1380296,5400
	1029	387959,8620	1380300,5500
	1030	388000,1220	1380336,6370
	1031	388000,3700	1380336,8500
	1032	388004,6100	1380340,6200
	1033	388061,5000	1380391,1500
	1034	388061,9900	1380391,5800
	1035	388065,0730	1380394,3150
	1036	388066,0000	1380395,1300
	1037	388066,5040	1380395,5740
	1038	388068,3910	1380397,2200
	1039	388075,9100	1380403,8200
	1040	388113,4540	1380436,7820
	1041	388116,0310	1380439,0380
	1042	388117,9600	1380440,7400
	1043	388120,5400	1380443,0000
	1044	388124,0600	1380446,0800
	1045	388131,6500	1380452,7500
	1046	388134,1400	1380454,9300
	1047	388136,1720	1380456,7080
	1048	388137,1300	1380457,5500
	1049	388136,9700	1380458,5200
	1050	388138,6200	1380458,8600
	1051	388142,3100	1380462,1000
	1052	388171,5690	1380487,6450
	1053	388175,9460	1380491,4590
	1054	388190,7800	1380504,4100
	1055	388220,2970	1380530,5470
	1056	388245,8800	1380553,2000
	1057	388259,5300	1380567,2300
	1058	388263,7430	1380571,5590
	1059	388264,2650	1380572,0880

Сведения о границах территориальной зоны предприятий и складов II – I классов вредности  
(санитарно-защитные зоны – до 500 м и более) (ПК-3)

Сведения о характерных точках границ объекта	№ точки	Координаты	
		X	Y
	1060	388272,2600	1380579,0100
	1061	388273,0000	1380578,1800
	1062	388273,7500	1380577,3600
	1063	388282,8540	1380584,9720
	1064	388289,0037	1380590,3824
	1065	388289,1580	1380592,6010
	1066	388289,3100	1380594,9700
	1067	388289,4258	1380596,6570
	1068	388289,5410	1380598,3200
	1069	388289,6320	1380599,6230
	1070	388290,1910	1380607,8980
	1071	388290,9100	1380618,4600
	1072	388291,7490	1380627,5500
	1073	388292,0200	1380630,6200
	1074	388292,3000	1380633,5540
	1075	388292,7750	1380636,8100
	1076	388296,3410	1380661,5680
	1077	388302,6000	1380687,4600
	1078	388307,4500	1380703,8900
	1079	388314,6820	1380722,7890
	1080	388321,4530	1380736,1260
	1081	388326,8770	1380741,6490
	1082	388329,6200	1380743,8100
	1083	388337,7250	1380753,4670
	1084	388342,3640	1380757,4600
	1085	388356,1430	1380769,3480
	1086	388358,6500	1380771,5020
	1087	388360,7740	1380773,3270
	1088	388361,7300	1380774,1600
	1089	388366,4800	1380778,2500
	1090	388369,4610	1380780,8200
	1091	388378,5650	1380788,6750
	1092	388380,0900	1380789,9900
	1093	388381,6160	1380791,3030
	1094	388388,9200	1380797,5900
	1095	388393,5150	1380801,5490
	1096	388396,6030	1380804,2210
	1097	388407,9700	1380814,0500
	1098	388408,8300	1380814,8000
	1099	388420,9590	1380805,7280
	1100	388424,1170	1380803,1910
	1101	388442,2400	1380788,8000
	1102	388445,3800	1380786,3200

Сведения о границах территориальной зоны предприятий и складов II – I классов вредности  
(санитарно-защитные зоны – до 500 м и более) (ПК-3)

Сведения о характерных точках границ объекта	№ точки	Координаты	
		X	Y
	1103	388463,7560	1380771,8520
	1104	388487,9800	1380752,6800
	1105	388490,1200	1380753,1000
	1106	388490,6800	1380753,8100
	1107	388492,2568	1380755,7690
	1108	388563,5788	1380704,5950
	1109	388842,0258	1380490,4308
	1110	388585,4893	1380162,8220
	1111	388426,2741	1380169,9950
	1112	388435,8774	1380316,7610
	1113	388403,7014	1380319,2447
	1114	388384,9517	1380319,9276
	1115	388376,5383	1380310,6090
	1116	388365,2380	1380317,1350
	1117	388352,6060	1380317,8620
	1118	388352,5984	1380317,8628
	1119	388347,3017	1380228,5467
	1120	388346,0000	1380198,6800
	1121	388257,3714	1380120,4899
	1122	388257,7422	1380120,0590
	1123	388286,4521	1380086,8370
	1124	388273,6700	1380074,7100
	1125	388187,2100	1379999,0520
	1126	388074,1400	1379894,7760
	1127	388071,1800	1379891,9400
	1128	388044,4939	1379869,3120
	1129	388040,7280	1379866,1780
	1130	388048,8956	1379856,9070
	1131	387916,9895	1379738,5290
	1132	387914,0360	1379742,0740
	1133	387873,5000	1379702,6500
	1134	387829,0420	1379659,4050
	1135	387785,0800	1379616,6399
	1136	387795,5900	1379545,7700
	1137	387786,9800	1379537,9300
	1138	387774,4600	1379545,9300
	1139	387762,3400	1379538,8600
	1140	387726,0262	1379546,8170
	1141	387494,0214	1379337,7378
	1142	387473,2206	1379354,6449
	980	387178,4907	1379594,2059
	1143	387640,7514	1381015,2020
	1144	387690,8504	1381163,6280

Сведения о границах территориальной зоны предприятий и складов II – I классов вредности  
(санитарно-защитные зоны – до 500 м и более) (ПК-3)

Сведения о характерных точках границ объекта	№ точки	Координаты	
		X	Y
	1145	387720,9215	1381253,1110
	1146	387747,6644	1381290,0200
	1147	388275,8522	1380911,0410
	1148	388274,4850	1380909,2380
	1149	388270,2760	1380903,7120
	1150	388265,6700	1380903,2520
	1151	388265,1340	1380903,2010
	1152	388260,5240	1380902,7490
	1153	388257,4280	1380896,0440
	1154	388257,9650	1380895,4850
	1155	388267,1050	1380886,1190
	1156	388270,2330	1380882,9220
	1157	388271,3060	1380881,8270
	1158	388277,8170	1380875,1440
	1159	388287,2230	1380865,5150
	1160	388293,2420	1380859,3500
	1161	388294,6330	1380857,9230
	1162	388297,2240	1380855,2620
	1163	388298,6510	1380853,8130
	1164	388298,9470	1380853,4990
	1165	388299,3340	1380853,1090
	1166	388301,7650	1380850,6080
	1167	388306,1300	1380846,1480
	1168	388305,5210	1380845,4400
	1169	388300,7830	1380839,8770
	1170	388298,1920	1380836,8260
	1171	388291,8700	1380829,3950
	1172	388291,4610	1380828,9240
	1173	388289,2710	1380826,3580
	1174	388287,5630	1380824,3470
	1175	388283,0730	1380819,0760
	1176	388274,8570	1380809,4330
	1177	388270,9590	1380804,8670
	1178	388267,3240	1380800,5960
	1179	388266,0170	1380799,0670
	1180	388257,1690	1380788,6790
	1181	388248,1870	1380778,1230
	1182	388245,4380	1380774,9000
	1183	388208,9490	1380732,0640
	1184	388195,7360	1380716,6020
	1185	388168,0580	1380684,4680
	1186	388094,5580	1380603,3570
	1187	388073,4680	1380579,4790

Сведения о границах территориальной зоны предприятий и складов II – I классов вредности  
(санитарно-защитные зоны – до 500 м и более) (ПК-3)

Сведения о характерных точках границ объекта	№ точки	Координаты	
		X	Y
	1188	387999,3730	1380497,6860
	1189	387965,0230	1380463,9820
	1190	387958,1790	1380457,7550
	1191	387943,7400	1380444,6080
	1192	387926,0340	1380428,4900
	1193	387884,6360	1380390,6870
	1194	387867,6920	1380374,9590
	1195	387845,7450	1380354,0620
	1196	387842,2410	1380350,7340
	1197	387837,3060	1380346,8170
	1198	387825,5820	1380337,5020
	1199	387823,9290	1380336,1920
	1200	387812,7530	1380330,4180
	1201	387800,9010	1380326,5450
	1202	387797,0390	1380325,2970
	1203	387793,5720	1380324,6760
	1204	387768,2660	1380320,1540
	1205	387764,0510	1380319,3950
	1206	387752,8300	1380318,8620
	1207	387723,5430	1380319,1980
	1208	387703,4930	1380319,9060
	1209	387687,4120	1380320,4680
	1210	387679,4030	1380320,7560
	1211	387660,3501	1380321,4170
	1212	387660,3500	1380321,4200
	1213	387658,2842	1380321,5480
	1143	387640,7514	1381015,2020
	1214	387878,4200	1382245,0580
	1215	387901,6770	1382276,9370
	1216	387891,0270	1382284,1790
	1217	387893,2390	1382287,5730
	1218	387894,8050	1382289,7520
	1219	387928,2170	1382336,5530
	1220	387929,6000	1382338,5350
	1221	387939,6560	1382333,4610
	1222	387987,7983	1382402,4000
	1223	387991,1390	1382407,1840
	1224	388014,3090	1382410,9910
	1225	388018,0250	1382412,3160
	1226	388027,1430	1382424,5430
	1227	388028,2300	1382426,0180
	1228	388047,9480	1382452,4580
	1229	388050,7301	1382450,4830



Сведения о границах территориальной зоны предприятий и складов II – I классов вредности  
(санитарно-защитные зоны – до 500 м и более) (ПК-3)

Сведения о характерных точках границ объекта	№ точки	Координаты	
		X	Y
	1230	388051,1797	1382450,1640
	1231	388055,1090	1382447,3740
	1232	388066,7300	1382439,0230
	1233	388069,1980	1382437,2270
	1234	388080,1700	1382429,6530
	1235	388089,3530	1382422,7040
	1236	388093,6600	1382419,5500
	1237	388094,4807	1382418,9460
	1238	388110,7790	1382406,9430
	1239	388140,7560	1382385,1520
	1240	388182,8480	1382354,8760
	1241	388182,8660	1382354,8980
	1242	388198,3280	1382343,7720
	1243	388211,0510	1382334,5740
	1244	388212,7340	1382333,3480
	1245	388212,7340	1382333,3370
	1246	388243,5110	1382311,0720
	1247	388274,5910	1382288,7230
	1248	388302,7690	1382268,4730
	1249	388331,9830	1382247,5000
	1250	388332,0794	1382247,6480
	1251	388332,3590	1382248,0770
	1252	388334,7720	1382246,3030
	1253	388335,7760	1382247,6570
	1254	388345,3610	1382240,8090
	1255	388361,6180	1382229,0970
	1256	388368,9320	1382223,5780
	1257	388376,4950	1382217,8400
	1258	388387,4606	1382209,8360
	1259	388260,1281	1382032,0760
	1260	388243,6790	1382043,5090
	1261	388232,8600	1382049,9690
	1262	388229,9077	1382052,1140
	1263	388229,9070	1382052,1150
	1264	388229,9069	1382052,1150
	1265	388227,2680	1382049,9580
	1266	388222,5780	1382050,5240
	1267	388218,1910	1382044,2900
	1268	388218,1871	1382044,2930
	1269	388214,2310	1382047,1510
	1270	388213,9804	1382047,2780
	1271	388209,9640	1382049,3160
	1272	388121,6885	1382112,8660

Сведения о границах территориальной зоны предприятий и складов II – I классов вредности  
(санитарно-защитные зоны – до 500 м и более) (ПК-3)

Сведения о характерных точках границ объекта	№ точки	Координаты	
		X	Y
	1273	388052,8970	1382162,3890
	1274	388047,8490	1382166,0140
	1275	388047,5273	1382165,5690
	1276	388029,1140	1382140,0770
	1277	388027,4119	1382141,3030
	1278	388025,8760	1382142,4090
	1279	388023,4050	1382140,3100
	1280	388002,4100	1382155,3590
	1281	387988,7707	1382165,0710
	1282	387969,9110	1382178,5000
	1283	387965,0911	1382182,0060
	1284	387960,1870	1382185,5740
	1285	387957,6679	1382187,3150
	1286	387944,8530	1382196,1740
	1287	387940,2070	1382199,4550
	1288	387938,4150	1382200,7220
	1289	387933,9650	1382203,9370
	1290	387925,9350	1382209,7440
	1291	387913,6820	1382218,5040
	1292	387906,5556	1382223,8700
	1214	387878,4200	1382245,0580
	1293	388252,3744	1385193,9747
	1294	388360,8397	1385232,2230
	1295	388413,5528	1385067,6690
	1296	388304,5254	1385028,1244
	1293	388252,3744	1385193,9747
	1297	388440,1470	1382072,9460
	1298	388515,7400	1382170,4910
	1299	388516,2190	1382173,0510
	1300	388482,6040	1382210,0800
	1301	388485,3450	1382212,3650
	1302	388483,8960	1382213,9820
	1303	388469,9130	1382229,9800
	1304	388454,1230	1382246,0290
	1305	388441,7502	1382259,0340
	1306	388983,4290	1383014,8040
	1307	388999,7663	1383003,6120
	1308	388993,1303	1382995,5420
	1309	389026,1070	1382971,5250
	1310	389040,3170	1382958,8190
	1311	389115,4520	1382907,1170
	1312	389115,5290	1382907,0700
	1313	389115,5870	1382907,1500

Сведения о границах территориальной зоны предприятий и складов II – I классов вредности  
(санитарно-защитные зоны – до 500 м и более) (ПК-3)

Сведения о характерных точках границ объекта	№ точки	Координаты	
		X	Y
	1314	389130,0700	1382927,6370
	1315	389203,0080	1382876,5370
	1316	389204,1110	1382878,0630
	1317	389206,0380	1382880,7060
	1318	389230,3800	1382914,3480
	1319	389266,9750	1382887,6840
	1320	389291,8130	1382869,5040
	1321	389305,7450	1382859,2840
	1322	389308,6360	1382856,9480
	1323	389311,0700	1382855,2540
	1324	389314,6180	1382860,0500
	1325	389333,9450	1382845,7020
	1326	389330,7110	1382841,3950
	1327	389354,9910	1382822,3490
	1328	389353,6690	1382820,4880
	1329	389355,4980	1382819,2830
	1330	389351,8770	1382814,1440
	1331	389350,7380	1382812,4320
	1332	389350,5566	1382812,1830
	1333	389350,7380	1382812,4210
	1334	389364,8790	1382801,9090
	1335	389366,2760	1382800,8580
	1336	389385,6840	1382783,0860
	1337	389397,4690	1382772,2570
	1338	389420,8880	1382750,7840
	1339	389424,2490	1382746,8820
	1340	389432,3200	1382739,3120
	1341	389476,4740	1382707,4980
	1342	389496,0920	1382683,2000
	1343	389498,0410	1382674,6380
	1344	389489,4240	1382659,7530
	1345	389502,3700	1382613,6130
	1346	389486,0990	1382601,2830
	1347	389521,7480	1382567,3680
	1348	389522,8114	1382566,2910
	1349	389517,7300	1382559,9800
	1350	389502,9070	1382539,8500
	1351	389503,6190	1382539,2590
	1352	389501,7830	1382536,7950
	1353	389502,3120	1382536,4190
	1354	389499,9980	1382531,5030
	1355	389497,0450	1382525,2070
	1356	389472,6300	1382491,8130

Сведения о границах территориальной зоны предприятий и складов II – I классов вредности  
(санитарно-защитные зоны – до 500 м и более) (ПК-3)

Сведения о характерных точках границ объекта	№ точки	Координаты	
		X	Y
	1357	389470,6880	1382489,0820
	1358	389469,5390	1382487,4510
	1359	389411,7700	1382405,8620
	1360	389392,1440	1382381,1300
	1361	389377,4560	1382362,6170
	1362	389329,2440	1382293,1910
	1363	389330,3020	1382290,5950
	1364	389331,7220	1382287,1680
	1365	389327,4190	1382280,8460
	1366	389275,9100	1382205,2440
	1367	389283,1700	1382199,2400
	1368	389259,8210	1382166,4550
	1369	389203,7050	1382087,6370
	1370	389189,7810	1382068,2230
	1371	389161,8140	1382030,6100
	1372	389132,2310	1381991,8430
	1373	389106,4040	1381956,9850
	1374	389107,2320	1381956,3910
	1375	389083,2630	1381923,4050
	1376	389081,2150	1381924,9420
	1377	389050,0990	1381885,5880
	1378	389025,8040	1381852,3070
	1379	388974,7740	1381888,9820
	1380	388976,9270	1381892,1030
	1381	388929,3240	1381933,3080
	1382	388923,5680	1381935,4720
	1383	388902,8250	1381954,0980
	1384	388902,3030	1381953,3790
	1385	388900,0070	1381950,2330
	1386	388890,2360	1381958,0180
	1387	388889,1947	1381956,6320
	1388	388898,1860	1381950,3100
	1389	388896,9230	1381947,4150
	1390	388909,8040	1381938,1620
	1391	388908,7090	1381935,8810
	1392	388911,8150	1381926,8580
	1393	388914,1180	1381924,8110
	1394	388916,9720	1381927,7530
	1395	388921,1740	1381923,6720
	1396	388935,3170	1381912,4150
	1397	388933,1490	1381911,9260
	1398	388883,9220	1381842,0690
	1399	388848,1370	1381795,5280

Сведения о границах территориальной зоны предприятий и складов II – I классов вредности  
(санитарно-защитные зоны – до 500 м и более) (ПК-3)

Сведения о характерных точках границ объекта	№ точки	Координаты	
		X	Y
	1400	388845,8850	1381795,3600
	1401	388846,7830	1381794,9250
	1402	388844,0200	1381789,2130
	1403	388799,9170	1381737,2920
	1404	388715,2380	1381627,8330
	1405	388692,6510	1381598,6360
	1406	388673,0680	1381574,0060
	1407	388666,5570	1381578,0420
	1408	388664,0020	1381575,5820
	1409	388646,0290	1381564,2750
	1410	388645,0730	1381559,9570
	1411	388639,0580	1381561,2890
	1412	388639,5430	1381565,6220
	1413	388642,2700	1381578,4440
	1414	388650,5480	1381608,3590
	1415	388652,5495	1381613,7300
	1416	388631,7400	1381619,6310
	1417	388631,7290	1381619,6310
	1418	388629,1550	1381605,6660
	1419	388628,6480	1381605,7420
	1420	388628,0750	1381605,8300
	1421	388625,4070	1381606,2200
	1422	388624,8990	1381606,2970
	1423	388618,0190	1381607,3300
	1424	388617,5260	1381607,4070
	1425	388626,0780	1381669,3510
	1426	388626,4650	1381672,1070
	1427	388626,7900	1381672,0450
	1428	388630,3090	1381671,3620
	1429	388641,0360	1381763,7690
	1430	388625,0310	1381787,1620
	1431	388588,9100	1381789,6510
	1432	388596,1050	1381815,4060
	1433	388608,5150	1381857,5010
	1434	388609,3910	1381894,0080
	1435	388609,4750	1381906,3160
	1436	388594,8640	1381922,8650
	1437	388531,4380	1381993,1170
	1438	388535,3650	1381997,0520
	1439	388527,4260	1382006,7970
	1440	388518,7680	1382017,1230
	1441	388511,7710	1382026,4230
	1442	388511,0780	1382025,8870

Сведения о границах территориальной зоны предприятий и складов II – I классов вредности  
(санитарно-защитные зоны – до 500 м и более) (ПК-3)

Сведения о характерных точках границ объекта	№ точки	Координаты	
		X	Y
	1443	388510,5340	1382026,6240
	1444	388502,7450	1382020,4990
	1445	388501,9380	1382019,8460
	1446	388461,8540	1382063,7150
	1447	388444,9760	1382068,7010
	1297	388440,1470	1382072,9460
	1448	388471,1760	1385391,9570
	1449	388515,6180	1385421,2990
	1450	388472,4900	1385479,9580
	1451	388660,1040	1385586,1770
	1452	388780,1920	1385724,4130
	1453	388973,9710	1385757,5810
	1454	389063,5600	1385831,8730
	1455	389084,3720	1385846,6660
	1456	389104,2504	1385860,9742
	1457	389105,3310	1385861,7520
	1458	389107,7777	1385865,6930
	1459	389109,5980	1385868,6250
	1460	389109,4000	1385872,6690
	1461	389174,8380	1385955,7390
	1462	389177,8581	1385959,4455
	1463	389239,5590	1386035,1710
	1464	389259,5610	1386060,0640
	1465	389213,1560	1386156,4601
	1466	389213,0420	1386156,6970
	1467	389213,0652	1386156,7215
	1468	389234,4970	1386179,3640
	1469	389235,8035	1386182,0064
	1470	389237,7960	1386186,0360
	1471	389242,8740	1386191,7990
	1472	389313,3110	1386268,4240
	1473	389319,1154	1386274,6486
	1474	389353,1770	1386311,1760
	1475	389354,0955	1386313,5462
	1476	389355,9210	1386318,2570
	1477	389360,0078	1386320,1207
	1478	389361,2760	1386320,6990
	1479	389363,1050	1386323,5610
	1480	389363,1503	1386323,6989
	1481	389391,8050	1386410,9530
	1482	389394,6807	1386413,6247
	1483	389394,6810	1386413,6250
	1484	389587,1501	1386468,8375

Сведения о границах территориальной зоны предприятий и складов II – I классов вредности  
(санитарно-защитные зоны – до 500 м и более) (ПК-3)

Сведения о характерных точках границ объекта	№ точки	Координаты	
		X	Y
	1485	389676,8040	1386494,5560
	1486	389682,2460	1386496,5740
	1487	389704,0004	1386463,8555
	1488	389704,5000	1386463,1040
	1489	389732,8200	1386431,3230
	1490	389748,8237	1386443,3918
	1491	389798,2280	1386480,6490
	1492	389892,7200	1386538,1520
	1493	389904,9290	1386547,7220
	1494	390007,4980	1386610,4540
	1495	390065,5430	1386647,2250
	1496	390143,5770	1386696,6130
	1497	390397,1860	1386855,6180
	1498	390559,6990	1386957,3030
	1499	390605,2250	1386986,0030
	1500	390750,2400	1387076,4210
	1501	390874,0660	1387153,6440
	1502	391119,4590	1387306,9000
	1503	391193,3640	1387352,9740
	1504	391298,2360	1387418,4800
	1505	391348,9200	1387450,0750
	1506	391445,6920	1387503,1680
	1507	391555,2840	1387563,2980
	1508	391508,6800	1387637,8560
	1509	391540,7921	1387657,9264
	1510	391649,5050	1387725,8730
	1511	391674,3980	1387686,0040
	1512	391710,0470	1387675,2210
	1513	392415,7490	1387981,4420
	1514	392502,8240	1387845,5670
	1515	392492,6950	1387555,6409
	1516	392492,7610	1387555,6800
	1517	392494,0890	1387554,9610
	1518	392495,3160	1387554,3010
	1519	392601,2750	1387496,9120
	1520	392610,0900	1387492,1480
	1521	392617,9850	1387487,8630
	1522	392617,9838	1387487,8598
	1523	392654,9070	1387462,9581
	1524	392396,3231	1386824,3970
	1525	392370,1530	1386834,9220
	1526	392330,8900	1386861,9140
	1527	392313,5380	1386854,2380

Сведения о границах территориальной зоны предприятий и складов II – I классов вредности  
(санитарно-защитные зоны – до 500 м и более) (ПК-3)

Сведения о характерных точках границ объекта	№ точки	Координаты	
		X	Y
	1528	392256,1460	1386902,6220
	1529	392226,6540	1386927,4900
	1530	392221,8720	1386931,4320
	1531	392083,1390	1387186,1580
	1532	392062,9550	1387222,8300
	1533	392057,3960	1387232,9220
	1534	392054,1690	1387238,7690
	1535	392030,8860	1387281,0070
	1536	391697,3090	1387073,2530
	1537	391697,8020	1387070,4600
	1538	391673,1640	1386705,0840
	1539	391671,5030	1386683,3810
	1540	391675,9450	1386622,9410
	1541	391678,3690	1386589,7920
	1542	391643,2490	1386339,9420
	1543	391637,4952	1386282,4073
	1544	391634,2370	1386249,8270
	1545	391631,9260	1386224,3460
	1546	391625,3090	1386134,3960
	1547	391610,8550	1386020,9250
	1548	391613,2200	1386018,9140
	1549	391611,4240	1386001,2110
	1550	391597,2590	1385803,5450
	1551	391621,9550	1385801,3370
	1552	391609,5560	1385652,6510
	1553	391608,2420	1385638,9780
	1554	391602,4640	1385607,1100
	1555	391597,8860	1385596,3130
	1556	391599,7203	1385600,6390
	1557	391634,6826	1385576,4410
	1558	391684,7563	1385541,8580
	1559	391687,5287	1385539,9300
	1560	391681,0850	1385530,9780
	1561	391606,7920	1385418,6200
	1562	391545,1700	1385320,5880
	1563	391531,2480	1385300,9000
	1564	391528,8140	1385297,4650
	1565	391527,8390	1385296,0890
	1566	391527,6570	1385295,8380
	1567	391501,3480	1385258,6400
	1568	391405,8050	1385123,5870
	1569	391382,1200	1385092,0000
	1570	391310,6390	1384989,8110



Сведения о границах территориальной зоны предприятий и складов II – I классов вредности  
(санитарно-защитные зоны – до 500 м и более) (ПК-3)

Сведения о характерных точках границ объекта	№ точки	Координаты	
		X	Y
	1571	391309,4780	1384988,2010
	1572	391248,4060	1384903,7250
	1573	391246,0560	1384900,4910
	1574	391228,4330	1384875,1970
	1575	391210,0300	1384855,3590
	1576	391184,7210	1384829,9110
	1577	391183,2170	1384828,5240
	1578	391169,3180	1384815,6180
	1579	391145,9910	1384796,0830
	1580	391136,9170	1384788,9370
	1581	391115,6120	1384772,1390
	1582	391100,3700	1384779,1580
	1583	391097,6500	1384776,7160
	1584	391042,0020	1384726,7370
	1585	390898,8900	1384603,4510
	1586	390844,5890	1384553,9500
	1587	390813,6440	1384524,4060
	1588	390531,9150	1384129,2760
	1589	390496,7730	1384081,7710
	1590	390495,5610	1384080,1470
	1591	390492,6300	1384076,2010
	1592	390482,5010	1384062,5280
	1593	390478,3000	1384056,8600
	1594	390476,5700	1384054,5270
	1595	390476,0550	1384053,8450
	1596	390474,8030	1384052,1510
	1597	390473,6900	1384050,6470
	1598	390473,5582	1384050,4690
	1599	390247,9251	1384091,5020
	1600	390181,3780	1384103,2940
	1601	390128,9455	1384118,5310
	1602	390082,8331	1384142,3100
	1603	390020,1014	1384194,2550
	1604	389965,8111	1384234,9920
	1605	389985,6560	1384262,6900
	1606	390058,9730	1384365,5150
	1607	390017,9580	1384394,5250
	1608	390002,3360	1384373,0010
	1609	389991,8720	1384380,4580
	1610	389972,9790	1384352,9150
	1611	389908,9550	1384395,9880
	1612	389904,6810	1384390,7760
	1613	389899,4430	1384395,0910

Сведения о границах территориальной зоны предприятий и складов II – I классов вредности  
(санитарно-защитные зоны – до 500 м и более) (ПК-3)

Сведения о характерных точках границ объекта	№ точки	Координаты	
		X	Y
	1614	389902,4650	1384398,9270
	1615	389900,7280	1384400,3030
	1616	389903,2060	1384403,6390
	1617	389909,6340	1384411,3730
	1618	389897,0560	1384421,1220
	1619	389897,0765	1384421,2860
	1620	389911,5460	1384441,2590
	1621	389914,7580	1384442,7600
	1622	389930,1390	1384464,3460
	1623	389904,7022	1384482,3400
	1624	389904,7030	1384482,3470
	1625	389907,4489	1384486,2100
	1626	389900,4320	1384491,2970
	1627	389870,2610	1384512,6280
	1628	389860,6650	1384519,3950
	1629	389843,4670	1384532,2390
	1630	389821,2640	1384549,0290
	1631	389804,8460	1384559,2020
	1632	389804,8860	1384561,5520
	1633	389794,4650	1384569,4400
	1634	389792,5780	1384566,6260
	1635	389779,1100	1384576,4990
	1636	389776,4420	1384580,1710
	1637	389768,1090	1384585,9970
	1638	389786,0810	1384613,1010
	1639	389779,2520	1384618,2260
	1640	389774,0470	1384621,5260
	1641	389772,6860	1384619,8320
	1642	389767,9260	1384622,8760
	1643	389769,3860	1384625,2740
	1644	389768,4330	1384625,8910
	1645	389767,1890	1384624,5880
	1646	389732,6200	1384649,4770
	1647	389735,4120	1384653,6600
	1648	389727,2910	1384659,6900
	1649	389698,2840	1384619,9710
	1650	389661,0180	1384568,9690
	1651	389624,5070	1384593,5990
	1652	389624,5056	1384593,6000
	1653	389632,6430	1384605,0600
	1654	389648,3340	1384628,3510
	1655	389643,6330	1384631,6290
	1656	389647,2460	1384636,5200

Сведения о границах территориальной зоны предприятий и складов II – I классов вредности  
(санитарно-защитные зоны – до 500 м и более) (ПК-3)

Сведения о характерных точках границ объекта	№ точки	Координаты	
		X	Y
	1657	389617,1480	1384658,1830
	1658	389620,3890	1384662,6650
	1659	389636,5010	1384651,4630
	1660	389667,9600	1384697,0920
	1661	389616,8380	1384732,0590
	1662	389595,6240	1384747,4910
	1663	389565,0230	1384702,7490
	1664	389560,8140	1384697,2590
	1665	389556,9380	1384699,2450
	1666	389556,6820	1384698,8800
	1667	389553,2730	1384693,9530
	1668	389552,1340	1384692,3060
	1669	389548,7250	1384687,3790
	1670	389511,4150	1384633,4650
	1671	389508,8240	1384629,8290
	1672	389484,7340	1384597,9650
	1673	389470,5010	1384577,8980
	1674	389487,0193	1384557,9390
	1675	389533,0270	1384517,8180
	1676	389536,2170	1384515,5550
	1677	389557,9200	1384502,0470
	1678	389564,4930	1384497,1480
	1679	389562,7010	1384494,8850
	1680	389574,1180	1384486,4790
	1681	389584,3310	1384481,2670
	1682	389601,8580	1384469,2950
	1683	389608,0740	1384465,6600
	1684	389611,2610	1384463,2840
	1685	389611,3230	1384462,6630
	1686	389640,9280	1384441,4640
	1687	389658,5470	1384428,3090
	1688	389857,8288	1384282,2950
	1689	389602,9163	1383919,3090
	1690	389584,8820	1383931,3360
	1691	389562,4970	1383946,7900
	1692	389545,1520	1383922,3640
	1693	389544,5860	1383921,5430
	1694	389544,1700	1383921,8390
	1695	389536,2390	1383910,6440
	1696	389541,5640	1383906,8780
	1697	389525,1030	1383883,6050
	1698	389504,7650	1383897,9930
	1699	389528,8290	1383932,0300

Сведения о границах территориальной зоны предприятий и складов II – I классов вредности  
(санитарно-защитные зоны – до 500 м и более) (ПК-3)

Сведения о характерных точках границ объекта	№ точки	Координаты	
		X	Y
	1700	389521,2461	1383937,3290
	1701	389514,1850	1383942,2640
	1702	389506,4510	1383930,9310
	1703	389496,4500	1383937,7670
	1704	389485,5840	1383922,3940
	1705	389486,3470	1383921,7730
	1706	389471,8890	1383901,1940
	1707	389470,4220	1383902,1650
	1708	389463,6550	1383892,5950
	1709	389454,4750	1383899,0740
	1710	389454,1900	1383898,6760
	1711	389444,5250	1383905,4940
	1712	389444,0210	1383905,0380
	1713	389435,9150	1383893,9600
	1714	389430,6260	1383885,5070
	1715	389387,3550	1383821,2670
	1716	389378,7977	1383810,2580
	1717	389060,8490	1383889,9690
	1718	389061,2420	1383899,4500
	1719	389065,0270	1383909,8450
	1720	389065,6770	1383981,2320
	1721	388994,8310	1384031,5250
	1722	388961,2580	1384055,0860
	1723	388960,2610	1384055,9360
	1724	388906,7890	1384094,2100
	1725	388895,2328	1384102,4820
	1726	388924,3872	1384143,8720
	1727	388909,0630	1384155,7200
	1728	388720,3910	1384289,7590
	1729	388710,3710	1384296,7780
	1730	388672,0100	1384323,3570
	1731	388667,1700	1384321,3790
	1732	388656,3190	1384328,0730
	1733	388658,7680	1384331,5440
	1734	388666,1129	1384342,2880
	1735	388604,2698	1384384,8690
	1736	388593,1263	1384392,5810
	1737	388977,8012	1384932,3230
	1738	388983,0048	1384939,6940
	1739	388992,1260	1384933,4800
	1740	389052,0561	1384890,5240
	1741	389073,7336	1384887,4110
	1742	389095,1855	1384917,8300

Сведения о границах территориальной зоны предприятий и складов II – I классов вредности  
(санитарно-защитные зоны – до 500 м и более) (ПК-3)

Сведения о характерных точках границ объекта	№ точки	Координаты	
		X	Y
	1743	389105,8750	1384932,7830
	1744	389130,8410	1384975,6190
	1745	389156,9640	1385012,3820
	1746	389155,4099	1385013,5310
	1747	389086,2300	1385064,6830
	1748	389076,5202	1385072,1580
	1749	389204,1239	1385252,9070
	1750	389158,7685	1385290,3430
	1751	389156,3167	1385321,3090
	1752	389240,8560	1385369,2190
	1753	389397,3830	1385588,5560
	1754	389425,4397	1385566,8470
	1755	389444,7700	1385593,7940
	1756	389423,5560	1385591,4770
	1757	389395,1110	1385610,1350
	1758	389393,5200	1385611,1720
	1759	389395,2030	1385613,9570
	1760	389387,7640	1385619,4470
	1761	389416,2740	1385657,7900
	1762	389415,6830	1385658,2390
	1763	389416,6570	1385659,5530
	1764	389394,9980	1385675,8570
	1765	389320,6410	1385626,1220
	1766	389320,5126	1385625,9919
	1767	389318,3450	1385623,7940
	1768	389285,3501	1385580,7119
	1769	389284,5820	1385579,7090
	1770	389272,8985	1385588,2266
	1771	389249,9000	1385604,9930
	1772	389188,7990	1385512,5450
	1773	389161,8749	1385471,4765
	1774	389140,6230	1385439,0600
	1775	389087,4570	1385469,7820
	1776	389062,4360	1385469,1540
	1777	389008,0650	1385444,9580
	1778	388767,9980	1385443,5490
	1779	388575,0260	1385380,4040
	1780	388500,4490	1385342,5100
	1448	388471,1760	1385391,9570
	1781	388952,3900	1374399,5300
	1782	388974,4190	1374425,1258
	1783	389049,2300	1374512,0500
	1784	389048,0000	1374513,0700

Сведения о границах территориальной зоны предприятий и складов II – I классов вредности  
(санитарно-защитные зоны – до 500 м и более) (ПК-3)

Сведения о характерных точках границ объекта	№ точки	Координаты	
		X	Y
	1785	389064,7700	1374533,0400
	1786	389053,4700	1374567,7300
	1787	389034,1670	1374583,0950
	1788	389034,1700	1374583,1000
	1789	389040,6200	1374592,2700
	1790	389039,6400	1374593,1000
	1791	389042,9400	1374597,0000
	1792	389044,6900	1374595,5100
	1793	389048,3017	1374599,7470
	1794	389203,6600	1374782,0000
	1795	389205,3400	1374781,3800
	1796	389212,9500	1374791,0700
	1797	389219,3728	1374799,8943
	1798	389427,4418	1374642,3920
	1799	389444,8597	1374599,2419
	1800	389437,3323	1374589,6531
	1801	389437,3314	1374589,6520
	1802	389432,4700	1374583,9000
	1803	389428,8000	1374579,5600
	1804	389420,4600	1374569,6400
	1805	389421,6900	1374568,6100
	1806	389418,7000	1374565,0600
	1807	389417,4800	1374566,0800
	1808	389415,7400	1374564,0200
	1809	389416,1600	1374563,6600
	1810	389415,5800	1374562,9700
	1811	389415,1600	1374563,3300
	1812	389381,1800	1374522,9200
	1813	389382,4000	1374521,8900
	1814	389379,4400	1374518,3600
	1815	389378,2100	1374519,3900
	1816	389337,3800	1374470,8200
	1817	389338,6100	1374469,7900
	1818	389335,6100	1374466,2400
	1819	389334,3900	1374467,2600
	1820	389321,9600	1374452,4900
	1821	389322,7500	1374451,8300
	1822	389320,4900	1374449,1500
	1823	389319,7100	1374449,8100
	1824	389309,6000	1374437,8000
	1825	389310,3700	1374437,1500
	1826	389309,2700	1374435,8500
	1827	389308,5100	1374436,4900

Сведения о границах территориальной зоны предприятий и складов II – I классов вредности  
(санитарно-защитные зоны – до 500 м и более) (ПК-3)

Сведения о характерных точках границ объекта	№ точки	Координаты	
		X	Y
	1828	389302,6600	1374429,5300
	1829	389303,5000	1374428,8200
	1830	389302,2100	1374427,2900
	1831	389301,3600	1374428,0000
	1832	389298,1800	1374424,2100
	1833	389299,4800	1374423,1200
	1834	389296,4900	1374419,5500
	1835	389295,1800	1374420,6500
	1836	389294,6100	1374419,9600
	1837	389297,2900	1374417,7100
	1838	389291,8200	1374411,2000
	1839	389289,1400	1374413,4500
	1840	389286,8800	1374410,7700
	1841	389285,2100	1374412,1900
	1842	389272,1000	1374396,4300
	1843	389272,1700	1374391,9700
	1844	389272,7100	1374381,5200
	1845	389243,1200	1374343,6500
	1846	389199,5246	1374379,8780
	1847	389143,6498	1374426,3130
	1848	389140,4580	1374428,9660
	1849	389052,7200	1374326,5200
	1850	389030,6600	1374343,1500
	1851	389044,8900	1374362,3700
	1852	389021,2600	1374384,1700
	1853	389016,3400	1374378,9400
	1854	388984,0200	1374373,7500
	1855	388958,5300	1374394,9300
	1856	388952,7990	1374399,2236
	1781	388952,3900	1374399,5300
	1857	392191,9001	1377696,8298
	1858	392234,9094	1377728,7410
	1859	392239,7307	1377732,3200
	1860	392245,6595	1377736,7220
	1861	392219,5693	1377771,7600
	1862	392219,5692	1377771,7600
	1863	392221,0055	1377772,8370
	1864	392220,2105	1377773,9190
	1865	392216,6210	1377778,7550
	1866	392216,6194	1377778,7571
	1867	392232,0300	1377790,3500
	1868	392258,5000	1377810,3400
	1869	392393,9200	1377910,6100

Сведения о границах территориальной зоны предприятий и складов II – I классов вредности  
(санитарно-защитные зоны – до 500 м и более) (ПК-3)

Сведения о характерных точках границ объекта	№ точки	Координаты	
		X	Y
	1870	392399,5500	1377902,7900
	1871	392414,2200	1377898,5100
	1872	392418,1400	1377888,5900
	1873	392418,4100	1377880,1000
	1874	392419,9200	1377876,5500
	1875	392422,0400	1377874,8500
	1876	392425,1900	1377873,8400
	1877	392428,0800	1377870,7900
	1878	392435,4400	1377856,2600
	1879	392441,6500	1377844,7900
	1880	392449,4300	1377847,6000
	1881	392453,7200	1377843,1600
	1882	392453,1900	1377842,7200
	1883	392458,6176	1377834,7190
	1884	392463,2762	1377827,8530
	1885	392467,5672	1377821,5295
	1886	392467,9400	1377820,9800
	1887	392467,9419	1377820,9773
	1888	392467,9577	1377820,9540
	1889	392476,7100	1377808,4500
	1890	392486,0600	1377793,5300
	1891	392482,7400	1377791,6000
	1892	392481,8500	1377790,5000
	1893	392481,5300	1377789,0300
	1894	392453,3400	1377772,5300
	1895	392447,7800	1377769,9100
	1896	392430,5430	1377761,9200
	1897	392417,4650	1377752,3520
	1898	392405,6570	1377743,2060
	1899	392404,6559	1377744,5570
	1900	392396,6388	1377738,6986
	1901	392399,8924	1377734,3310
	1902	392400,3300	1377733,8800
	1903	392400,3287	1377733,8790
	1904	392401,0259	1377733,1295
	1905	392369,4608	1377709,7327
	1906	392369,4700	1377709,7200
	1907	392352,6040	1377697,2360
	1908	392349,7300	1377695,2100
	1909	392349,7293	1377695,2110
	1910	392335,7410	1377685,1390
	1911	392332,6830	1377682,9740
	1912	392314,1718	1377669,6430



Сведения о границах территориальной зоны предприятий и складов II – I классов вредности  
(санитарно-защитные зоны – до 500 м и более) (ПК-3)

Сведения о характерных точках границ объекта	№ точки	Координаты	
		X	Y
	1913	392325,5650	1377654,0260
	1914	392328,6200	1377649,8700
	1915	392296,1600	1377608,6700
	1916	392287,1340	1377596,4440
	1917	392286,2220	1377595,1190
	1918	392279,9300	1377585,8900
	1919	392272,1910	1377576,2660
	1920	392269,0270	1377580,2160
	1921	392254,6970	1377604,3750
	1922	392251,3200	1377609,9160
	1923	392249,3380	1377613,3360
	1924	392245,1990	1377619,6580
	1925	392244,8960	1377620,1140
	1926	392234,9720	1377635,7540
	1927	392205,6442	1377677,2289
	1928	392205,6443	1377677,2290
	1929	392203,6552	1377680,0076
	1930	392202,1600	1377682,1000
	1857	392191,9001	1377696,8298
	1931	392643,4400	1384081,2600
	1932	392677,8900	1384094,6600
	1933	392699,7600	1384102,8000
	1934	392703,9800	1384104,3700
	1935	392732,3300	1384114,7500
	1936	392757,6900	1384124,0400
	1937	392776,8500	1384127,6500
	1938	392776,7900	1384128,0800
	1939	392776,4240	1384130,0310
	1940	392775,9710	1384132,4770
	1941	392775,9200	1384132,7720
	1942	392775,6320	1384134,4810
	1943	392775,5880	1384134,7650
	1944	392775,1500	1384137,3820
	1945	392778,7310	1384138,1670
	1946	392778,3370	1384142,7040
	1947	392778,2600	1384143,6500
	1948	392791,2500	1384147,6200
	1949	392808,4420	1384152,8980
	1950	392863,3400	1384171,7400
	1951	392868,1800	1384172,3700
	1952	392882,4310	1384177,2260
	1953	392889,8950	1384179,4380
	1954	392927,4800	1384191,8200

Сведения о границах территориальной зоны предприятий и складов II – I классов вредности  
(санитарно-защитные зоны – до 500 м и более) (ПК-3)

Сведения о характерных точках границ объекта	№ точки	Координаты	
		X	Y
	1955	392935,8850	1384195,9250
	1956	392943,3400	1384198,3200
	1957	392950,6530	1384199,4070
	1958	392959,6400	1384202,9300
	1959	392973,5060	1384209,3820
	1960	393011,8380	1384222,7270
	1961	393039,7000	1384232,7000
	1962	393077,6620	1384245,7000
	1963	393082,5020	1384248,3350
	1964	393111,4830	1384257,7740
	1965	393166,5700	1384276,4700
	1966	393170,3800	1384277,6200
	1967	393185,6510	1384282,7250
	1968	393200,9370	1384288,3680
	1969	393202,8600	1384289,0700
	1970	393207,1700	1384290,6700
	1971	393207,6300	1384290,8300
	1972	393208,6800	1384287,7000
	1973	393210,2200	1384288,2700
	1974	393212,5700	1384289,1400
	1975	393214,4640	1384289,8360
	1976	393219,9600	1384291,8700
	1977	393221,4900	1384292,4200
	1978	393223,7600	1384293,2600
	1979	393227,3400	1384294,5800
	1980	393229,4800	1384295,3700
	1981	393233,4510	1384296,8140
	1982	393244,1460	1384301,0450
	1983	393300,8600	1384326,1300
	1984	393301,9100	1384323,7600
	1985	393343,5200	1384342,1000
	1986	393347,9450	1384344,5960
	1987	393378,2000	1384359,7700
	1988	393438,4170	1384390,5130
	1989	393469,4820	1384406,5260
	1990	393478,0640	1384410,7050
	1991	393525,6700	1384436,9700
	1992	393533,6350	1384441,3650
	1993	393550,7400	1384450,7800
	1994	393551,5600	1384449,3400
	1995	393595,3500	1384471,9900
	1996	393594,4100	1384473,9700
	1997	393605,5100	1384479,6300

Сведения о границах территориальной зоны предприятий и складов II – I классов вредности  
(санитарно-защитные зоны – до 500 м и более) (ПК-3)

Сведения о характерных точках границ объекта	№ точки	Координаты	
		X	Y
	1998	393628,0800	1384491,2900
	1999	393625,7900	1384495,4900
	2000	393624,4300	1384497,9100
	2001	393639,1500	1384506,0900
	2002	393656,3600	1384513,1400
	2003	393667,6500	1384519,0700
	2004	393685,9860	1384524,5050
	2005	393696,2020	1384527,5670
	2006	393710,9480	1384530,6660
	2007	393720,2780	1384531,6300
	2008	393738,1880	1384532,2720
	2009	393762,0850	1384530,3160
	2010	393774,7610	1384528,6770
	2011	393778,8300	1384527,8000
	2012	393778,6700	1384526,6200
	2013	393785,3800	1384525,8700
	2014	393784,5580	1384519,6360
	2015	393792,5370	1384517,9280
	2016	393805,7400	1384514,0800
	2017	393821,1670	1384508,3900
	2018	393841,9650	1384498,7870
	2019	393850,3600	1384494,4290
	2020	393858,2300	1384489,4800
	2021	393866,3600	1384484,2100
	2022	393873,6870	1384478,9490
	2023	393881,0700	1384473,1000
	2024	393882,6300	1384474,6100
	2025	393908,5400	1384448,6600
	2026	393915,4300	1384441,1600
	2027	393927,0400	1384427,6800
	2028	393936,6400	1384415,6400
	2029	393940,1970	1384411,1870
	2030	393947,0400	1384400,5800
	2031	393955,9100	1384385,0500
	2032	393963,0000	1384371,3400
	2033	393968,5000	1384357,5000
	2034	393976,1900	1384333,6300
	2035	393984,0700	1384308,5100
	2036	393987,5400	1384293,2600
	2037	393987,7800	1384291,9500
	2038	393989,2497	1384283,9850
	2039	394009,3877	1384288,9210
	2040	394225,2786	1383687,3110

Сведения о границах территориальной зоны предприятий и складов II – I классов вредности  
(санитарно-защитные зоны – до 500 м и более) (ПК-3)

Сведения о характерных точках границ объекта	№ точки	Координаты	
		X	Y
	2041	394228,4200	1383684,4400
	2042	394228,6600	1383683,7300
	2043	394231,6000	1383683,8600
	2044	394247,5400	1383704,3500
	2045	394276,5900	1383737,7800
	2046	394276,7000	1383741,8700
	2047	394276,7000	1383767,6800
	2048	394276,5600	1383785,3500
	2049	394276,5300	1383803,1200
	2050	394286,8400	1383830,8400
	2051	394290,9000	1383841,9100
	2052	394297,1300	1383858,3900
	2053	394301,1900	1383869,4300
	2054	394309,2900	1383891,5800
	2055	394335,8900	1383963,4400
	2056	394335,6300	1383969,6800
	2057	394343,5000	1383992,0100
	2058	394351,4800	1384014,1000
	2059	394353,5000	1384019,6300
	2060	394361,0800	1384041,7900
	2061	394363,2900	1384047,3200
	2062	394373,4900	1384074,9600
	2063	394379,5600	1384091,6000
	2064	394398,1500	1384118,8300
	2065	394413,8700	1384142,5000
	2066	394431,7800	1384166,9700
	2067	394479,2000	1384237,2900
	2068	394479,6400	1384238,7900
	2069	394490,2100	1384253,6800
	2070	394515,6700	1384291,2600
	2071	394526,2800	1384305,1200
	2072	394534,8800	1384320,1900
	2073	394523,7800	1384340,9800
	2074	394519,0700	1384341,4100
	2075	394538,0200	1384344,9500
	2076	394554,8800	1384347,4000
	2077	394589,2600	1384352,4000
	2078	394595,7800	1384353,3400
	2079	394604,4500	1384354,5900
	2080	394625,1700	1384357,6000
	2081	394632,3000	1384358,9500
	2082	394651,5900	1384361,7700
	2083	394663,7300	1384331,8100

Сведения о границах территориальной зоны предприятий и складов II – I классов вредности  
(санитарно-защитные зоны – до 500 м и более) (ПК-3)

Сведения о характерных точках границ объекта	№ точки	Координаты	
		X	Y
	2084	394671,8200	1384312,4400
	2085	394671,8900	1384312,2800
	2086	394683,2400	1384287,5200
	2087	394685,9500	1384282,8700
	2088	394707,5000	1384247,6400
	2089	394718,0500	1384232,9700
	2090	394721,8300	1384227,9900
	2091	394728,9900	1384218,5700
	2092	394740,7600	1384205,0700
	2093	394757,3900	1384187,2500
	2094	394765,3200	1384178,7200
	2095	394771,0500	1384173,2100
	2096	394777,8400	1384166,6300
	2097	394783,5000	1384161,9900
	2098	394787,6700	1384158,5500
	2099	394797,2000	1384151,3300
	2100	394817,4000	1384135,0200
	2101	394825,7300	1384128,6200
	2102	394934,4200	1384043,6100
	2103	394939,0700	1384008,5500
	2104	394943,7500	1383973,2100
	2105	394948,0039	1383969,7941
	2106	393837,9939	1382553,7675
	2107	393833,7300	1382555,2400
	2108	393696,7800	1382599,7300
	2109	393696,5100	1382598,7200
	2110	393662,2900	1382609,7100
	2111	393662,7200	1382611,0700
	2112	393659,7300	1382611,9200
	2113	393656,9800	1382612,7000
	2114	393650,2400	1382615,1700
	2115	393648,2900	1382615,7800
	2116	393567,9500	1382641,2500
	2117	393524,6100	1382654,9700
	2118	393480,3300	1382669,5700
	2119	393473,7800	1382671,5200
	2120	393461,1400	1382671,7700
	2121	393449,2300	1382672,0700
	2122	393443,7300	1382675,6200
	2123	393419,9100	1382679,5100
	2124	393150,2801	1382765,3350
	2125	393149,7656	1382766,8224
	2126	393149,5100	1382766,7300

Сведения о границах территориальной зоны предприятий и складов II – I классов вредности  
(санитарно-защитные зоны – до 500 м и более) (ПК-3)

Сведения о характерных точках границ объекта	№ точки	Координаты	
		X	Y
	2127	393147,0100	1382773,6900
	2128	393107,5800	1382885,4600
	2129	393057,3100	1383030,8200
	2130	393056,5500	1383033,0000
	2131	393024,7300	1383124,9900
	2132	393014,9200	1383156,1300
	2133	392995,1700	1383218,8000
	2134	392980,3800	1383213,3700
	2135	392971,4100	1383236,5700
	2136	392953,1900	1383230,4800
	2137	392943,7360	1383253,9800
	2138	392941,7105	1383263,5460
	2139	392867,6921	1383238,0887
	2140	392857,7212	1383267,4189
	2141	392851,3100	1383265,1800
	2142	392844,4500	1383283,0900
	2143	392849,8000	1383284,9300
	2144	392829,2760	1383343,9530
	2145	392829,2540	1383344,8430
	2146	392829,0562	1383351,5340
	2147	392788,3067	1383471,1080
	2148	392789,7756	1383471,6217
	2149	392792,2600	1383465,1300
	2150	392794,2600	1383465,1000
	2151	392805,7700	1383431,9200
	2152	392867,1100	1383454,0100
	2153	392852,8370	1383493,6773
	2154	392868,8818	1383499,2890
	2155	392762,3912	1383796,5400
	2156	392759,5300	1383795,1300
	2157	392758,9500	1383796,6900
	2158	392757,8400	1383796,3500
	2159	392756,4400	1383799,8300
	2160	392747,9900	1383796,1500
	2161	392751,1840	1383789,2020
	2162	392747,9980	1383788,1210
	2163	392751,6410	1383777,4120
	2164	392748,4980	1383772,3970
	2165	392730,5980	1383765,4660
	2166	392710,1800	1383760,7800
	2167	392690,1962	1383754,4420
	2168	392680,9200	1383751,5000
	2169	392667,1132	1383789,8167

Сведения о границах территориальной зоны предприятий и складов II – I классов вредности  
(санитарно-защитные зоны – до 500 м и более) (ПК-3)

Сведения о характерных точках границ объекта	№ точки	Координаты	
		X	Y
	2170	392662,2780	1383803,2320
	2171	392681,0710	1383807,5430
	2172	392749,3237	1383832,2640
	2173	392714,7806	1383926,6960
	2174	392712,4470	1383940,6620
	2175	392706,9170	1383938,6110
	2176	392706,8700	1383938,7420
	2177	392705,2090	1383943,7100
	2178	392702,8220	1383951,4480
	2179	392701,1280	1383956,3530
	2180	392700,5040	1383958,1890
	2181	392700,1460	1383959,0980
	2182	392696,0620	1383957,5800
	2183	392688,1200	1383980,5600
	2184	392687,0870	1383983,7980
	2185	392677,4000	1383981,9950
	2186	392676,6370	1383981,5490
	2187	392670,5780	1383998,0950
	2188	392656,9050	1384035,6790
	2189	392648,5130	1384058,7180
	2190	392646,9180	1384069,7590
	2191	392645,7100	1384074,4300
	2192	392645,3100	1384076,0000
	1931	392643,4400	1384081,2600
	2193	392702,6331	1378411,3980
	2194	392722,9260	1378426,1030
	2195	392749,0640	1378445,0500
	2196	392749,2420	1378445,1780
	2197	392754,1010	1378448,6930
	2198	392757,1630	1378450,9200
	2199	392828,3230	1378502,4870
	2200	392877,7550	1378538,3080
	2201	392879,3870	1378539,4830
	2202	392890,5380	1378547,5720
	2203	392892,1690	1378548,7430
	2204	392892,5520	1378549,0210
	2205	392895,7170	1378551,3240
	2206	392903,1740	1378556,7220
	2207	392904,7910	1378557,8940
	2208	392905,3130	1378558,2700
	2209	392906,1820	1378558,9050
	2210	392906,9300	1378559,4450
	2211	392907,1560	1378559,6130

Сведения о границах территориальной зоны предприятий и складов II – I классов вредности  
(санитарно-защитные зоны – до 500 м и более) (ПК-3)

Сведения о характерных точках границ объекта	№ точки	Координаты	
		X	Y
	2212	392936,1880	1378580,6550
	2213	392941,8020	1378584,7100
	2214	392942,7690	1378585,1850
	2215	392944,7470	1378586,1480
	2216	392946,6820	1378587,0790
	2217	392947,9190	1378587,6800
	2218	392950,6640	1378589,0100
	2219	392952,6570	1378589,9700
	2220	392955,0950	1378591,1420
	2221	392955,5590	1378591,3750
	2222	392961,7820	1378594,3860
	2223	392962,9970	1378594,9780
	2224	392964,0780	1378595,5030
	2225	392965,3950	1378596,1420
	2226	392966,4900	1378596,6680
	2227	392966,9870	1378596,9090
	2228	392967,1620	1378596,9930
	2229	392967,9760	1378597,3830
	2230	392974,9880	1378600,7890
	2231	392975,9840	1378601,2630
	2232	392976,6410	1378601,5840
	2233	392977,0720	1378601,7960
	2234	392979,3680	1378602,9020
	2235	392982,5870	1378604,4570
	2236	392986,1750	1378606,2020
	2237	392987,8470	1378607,0080
	2238	392991,7120	1378608,8840
	2239	393014,0282	1378611,5900
	2240	393200,7545	1378371,5330
	2241	393134,0441	1378321,2580
	2242	392885,5233	1378133,9630
	2243	392753,1293	1378331,4530
	2244	392751,2601	1378337,6840
	2245	392749,0070	1378345,1949
	2246	392739,7600	1378357,5900
	2247	392743,6523	1378360,7574
	2193	392702,6331	1378411,3980
	2248	399282,6370	1384194,3880
	2249	399284,9540	1384212,2770
	2250	399288,3380	1384273,7570
	2251	399288,6410	1384279,2510
	2252	399289,7290	1384279,7980
	2253	399290,2030	1384280,8200



Сведения о границах территориальной зоны предприятий и складов II – I классов вредности  
(санитарно-защитные зоны – до 500 м и более) (ПК-3)

Сведения о характерных точках границ объекта	№ точки	Координаты	
		X	Y
	2254	399290,1230	1384284,2040
	2255	399290,1080	1384285,1930
	2256	399289,0500	1384286,3130
	2257	399290,6590	1384323,2330
	2258	399292,0720	1384327,5400
	2259	399293,9080	1384362,2300
	2260	399292,0650	1384365,9200
	2261	399296,3240	1384447,8910
	2262	399298,7810	1384488,9610
	2263	399303,4420	1384567,2170
	2264	399305,1240	1384595,5490
	2265	399305,1244	1384595,5492
	2266	399307,6600	1384595,1000
	2267	399308,6400	1384612,6400
	2268	399309,7900	1384633,4300
	2269	399310,0260	1384638,1920
	2270	399347,3550	1384630,3150
	2271	399375,0580	1384624,2590
	2272	399379,0290	1384642,1230
	2273	399411,5620	1384634,1770
	2274	399438,7730	1384627,5880
	2275	399509,1190	1384614,7290
	2276	399535,1660	1384611,4990
	2277	399558,1390	1384605,5460
	2278	399562,3250	1384604,4620
	2279	399588,9990	1384597,5230
	2280	399628,9410	1384589,8470
	2281	399655,5170	1384583,1680
	2282	399681,5740	1384576,0790
	2283	399704,7590	1384570,6370
	2284	399711,3980	1384572,7730
	2285	399730,3460	1384579,0320
	2286	399735,3100	1384580,8060
	2287	399744,8510	1384623,2340
	2288	399747,6610	1384634,7350
	2289	399873,8600	1384682,0320
	2290	399885,4464	1384662,4830
	2291	399906,6920	1384670,5200
	2292	399980,8160	1384688,3430
	2293	400161,5930	1384729,4740
	2294	400227,6427	1384745,9480
	2295	400233,9000	1384747,5090
	2296	400254,1830	1384753,1010

Сведения о границах территориальной зоны предприятий и складов II – I классов вредности  
(санитарно-защитные зоны – до 500 м и более) (ПК-3)

Сведения о характерных точках границ объекта	№ точки	Координаты	
		X	Y
	2297	400587,4710	1384683,6740
	2298	400598,0686	1384681,0890
	2299	400463,7902	1384427,4340
	2300	400723,8618	1384277,1120
	2301	400733,1544	1384026,0110
	2302	400735,6602	1383985,3570
	2303	400292,0201	1383903,4157
	2304	399971,3004	1383844,1782
	2305	399964,2680	1383886,3410
	2306	399962,1432	1384086,0470
	2307	399955,3020	1384085,7600
	2308	399955,2370	1384083,7310
	2309	399944,8630	1384083,1070
	2310	399944,8710	1384084,1470
	2311	399850,5840	1384082,4130
	2312	399833,8820	1384081,8440
	2313	399814,9710	1384081,1320
	2314	399762,9660	1384081,1870
	2315	399763,2280	1384050,6110
	2316	399763,6370	1384036,3580
	2317	399746,5950	1384034,1930
	2318	399745,5440	1384033,3970
	2319	399744,0040	1384032,8500
	2320	399742,9240	1384032,7000
	2321	399735,6710	1384032,4560
	2322	399704,6130	1384031,3680
	2323	399702,6490	1384031,4080
	2324	399701,5030	1384032,0250
	2325	399700,2260	1384033,4740
	2326	399699,3570	1384035,0580
	2327	399698,8570	1384044,3370
	2328	399697,3090	1384065,2470
	2329	399700,6090	1384065,3640
	2330	399701,7300	1384065,4150
	2331	399701,4190	1384082,1580
	2332	399698,2480	1384120,2820
	2333	399697,1530	1384141,3900
	2334	399692,4220	1384207,1480
	2335	399560,2780	1384204,3340
	2336	399436,8160	1384201,7100
	2337	399404,1960	1384198,5340
	2248	399282,6370	1384194,3880
	2338	399303,0697	1384639,5317

Сведения о границах территориальной зоны предприятий и складов II – I классов вредности  
(санитарно-защитные зоны – до 500 м и более) (ПК-3)

Сведения о характерных точках границ объекта	№ точки	Координаты	
		X	Y
	2339	399310,0260	1384638,1920
	2340	399303,0697	1384639,5315
	2338	399303,0697	1384639,5317
	2341	424818,3700	1354254,8600
	2342	424967,1600	1354329,9200
	2343	424985,5500	1354657,2800
	2344	425278,1700	1355065,7400
	2345	425393,7500	1355204,3800
	2346	425494,3300	1355247,2600
	2347	425505,2700	1355226,1200
	2348	425443,8200	1355146,3000
	2349	425425,0200	1355078,8800
	2350	425367,0500	1355046,5600
	2351	425300,9400	1355022,7400
	2352	425264,6900	1354995,8700
	2353	425247,1300	1354976,7700
	2354	425231,7800	1354954,8200
	2355	425173,1200	1354889,6000
	2356	425150,1600	1354853,7100
	2357	425145,0900	1354830,0500
	2358	425126,4900	1354721,3600
	2359	425137,8300	1354716,3100
	2360	425194,0400	1354782,3100
	2361	425212,7000	1354770,6600
	2362	425216,5600	1354769,2400
	2363	425224,9600	1354775,1400
	2364	425242,5700	1354780,1600
	2365	425282,0200	1354761,5900
	2366	425413,7700	1354632,1400
	2367	425415,3200	1354559,8300
	2368	425441,0200	1354558,8700
	2369	425448,2100	1354427,8100
	2370	425466,8800	1354193,4800
	2371	425467,3200	1354164,2400
	2372	425465,2200	1354139,7300
	2373	425460,1600	1354107,8000
	2374	425444,9800	1354055,0400
	2375	425421,8700	1353978,7900
	2376	425411,1200	1353920,4100
	2377	425409,6300	1353906,7600
	2378	425408,2900	1353886,9100
	2379	425408,6400	1353863,1700
	2380	425419,7800	1353730,4500

Сведения о границах территориальной зоны предприятий и складов II – I классов вредности  
(санитарно-защитные зоны – до 500 м и более) (ПК-3)

Сведения о характерных точках границ объекта	№ точки	Координаты	
		X	Y
	2381	425429,5000	1353731,4400
	2382	425435,1500	1353663,2500
	2383	425437,0200	1353634,4600
	2384	425437,0900	1353606,6700
	2385	425436,9400	1353605,3000
	2386	425409,5200	1353592,9400
	2387	425411,0800	1353607,9900
	2388	425411,0200	1353633,5800
	2389	425409,2300	1353661,3200
	2390	425403,6200	1353728,8000
	2391	425392,2200	1353727,7100
	2392	425393,3100	1353716,3100
	2393	425380,3400	1353715,0900
	2394	425380,4900	1353713,4500
	2395	425378,2200	1353713,2400
	2396	425378,0600	1353714,8700
	2397	425358,9900	1353713,0500
	2398	425359,1600	1353711,3300
	2399	425354,2900	1353710,8600
	2400	425354,1200	1353712,5900
	2401	425325,8600	1353710,2400
	2402	425326,0700	1353707,7100
	2403	425321,0700	1353707,3100
	2404	425320,8700	1353709,8400
	2405	425320,0300	1353709,7800
	2406	425319,1700	1353720,7300
	2407	425282,2200	1353717,2000
	2408	425018,3400	1353695,3000
	2409	425008,6300	1353858,0900
	2341	424818,3700	1354254,8600
	2410	425946,9400	1353536,1600
	2411	425985,4600	1353539,9000
	2412	425974,1300	1353682,5600
	2413	425973,4800	1353689,1400
	2414	425972,4600	1353689,0400
	2415	425971,9600	1353694,1000
	2416	425972,9800	1353694,2100
	2417	425972,0400	1353703,5400
	2418	425978,0100	1353704,1200
	2419	426074,9400	1353706,8600
	2420	426147,6300	1353712,7400
	2421	426146,8500	1353727,0900
	2422	426188,5100	1353731,1300

Сведения о границах территориальной зоны предприятий и складов II – I классов вредности  
(санитарно-защитные зоны – до 500 м и более) (ПК-3)

Сведения о характерных точках границ объекта	№ точки	Координаты	
		X	Y
	2423	426191,0300	1353704,6200
	2424	426193,3200	1353680,5100
	2425	426186,7400	1353679,8700
	2426	426178,2300	1353678,5400
	2427	426181,5400	1353613,2800
	2428	426198,6500	1353497,1400
	2429	426100,7400	1353476,6900
	2430	426099,6738	1353477,4565
	2431	426097,5135	1353496,3052
	2432	426097,4407	1353496,2994
	2433	426097,4404	1353496,3044
	2434	426097,3800	1353497,2700
	2435	425994,4940	1353488,8469
	2436	425993,9566	1353492,0755
	2437	425992,0975	1353503,2921
	2438	425991,4709	1353503,2729
	2439	425991,4700	1353503,2800
	2440	425991,3300	1353504,5000
	2441	425950,7807	1353502,3900
	2442	425950,7800	1353502,3900
	2443	425950,7757	1353502,3898
	2444	425948,5545	1353527,4483
	2445	425947,5730	1353527,3809
	2410	425946,9400	1353536,1600

».

Графическое описание местоположения границ  
территориальной зоны центра рекреационных территорий (Р-1)  
(наименование объекта, местоположение которого описано)

Сведения об объекте	
Местоположение объекта	Самарская область, городской округ Самара
Площадь объекта, кв.м	9311612
План границ объекта	

## Сведения о границах территориальной зоны центра рекреационных территорий (Р-1)

Сведения о местоположении границ объекта			
Система координат	МСК-63, зона 1, координаты математические		
Сведения о характерных точках границ объекта	№ точки	Координаты	
		X	Y
	1	379786,7651	1378973,3180
	2	379820,7104	1379007,4200
	3	379846,4461	1379027,6480
	4	379866,9833	1379038,9940
	5	379868,9914	1379040,9870
	6	379955,8087	1379050,5520
	7	379978,5201	1379045,3910
	8	379977,9747	1379023,7870
	9	379953,7806	1379023,7570
	10	379952,7435	1378963,5000
	11	379944,2882	1378963,5160
	12	379942,4989	1378903,7920
	13	379920,5346	1378873,0850
	14	379890,6893	1378892,3530
	15	379864,5111	1378894,0840
	16	379857,8313	1378897,6040
	17	379853,6240	1378904,6070
	18	379851,6631	1378904,5780
	19	379800,2643	1378954,1840
	1	379786,7651	1378973,3180
	20	379803,6914	1380265,2640
	21	379819,5016	1380266,4190
	22	379882,3825	1380271,0320
	23	379966,7688	1380248,2480
	24	379968,7207	1380228,9050
	25	379979,8935	1380213,5360
	26	379981,1487	1380210,5170
	27	379987,7359	1380202,8670
	28	379992,7171	1380194,8410
	29	380006,3407	1380162,7320
	30	380017,5869	1380112,0540
	31	380025,9114	1380086,7750
	32	380034,9686	1380063,6860
	33	380041,1574	1380039,3890
	34	380042,4253	1380027,1670
	35	380051,9655	1379982,8160
	36	380052,7178	1379979,6050
	37	380052,7588	1379975,6530
	38	380053,8662	1379972,7860
	39	380051,4417	1379971,1720
	40	380031,5028	1379965,4680

## Сведения о границах территориальной зоны центра рекреационных территорий (Р-1)

Сведения о характерных точках границ объекта	№ точки	Координаты	
		X	Y
	41	380023,0740	1379963,6440
	42	380020,0711	1379963,4890
	43	380014,2459	1379961,8750
	44	380007,8535	1379969,1720
	45	380002,9663	1379976,7960
	46	379997,2709	1379987,2330
	47	379996,3701	1380017,3520
	48	379993,8515	1380019,4900
	49	379985,4017	1380019,6160
	50	379983,0876	1380018,7010
	51	379952,6997	1380019,9040
	52	379932,1989	1380016,7600
	53	379934,7235	1380008,3200
	54	379915,6396	1380000,9340
	55	379887,5422	1379990,0710
	56	379826,2881	1380151,4650
	20	379803,6914	1380265,2640
	57	379927,5700	1378312,4500
	58	379927,5773	1378312,4507
	59	379927,5770	1378312,4530
	60	379973,1800	1378316,6940
	61	379974,2431	1378319,2678
	62	379974,5300	1378319,9700
	63	379973,9489	1378341,6756
	64	379973,3560	1378363,6660
	65	379972,8874	1378365,1370
	66	379972,5900	1378366,0600
	67	379972,5933	1378366,0601
	68	379972,5930	1378366,0610
	69	379981,0170	1378366,2650
	70	379981,8090	1378369,2140
	71	379997,0868	1378384,2867
	72	380009,3000	1378396,3400
	73	380025,4219	1378413,8747
	74	380037,5990	1378427,1220
	75	380060,7400	1378451,7230
	76	380074,3905	1378466,0725
	77	380088,7400	1378481,1600
	78	380080,9300	1378508,8900
	79	380080,9327	1378508,8904
	80	380080,9320	1378508,8930
	81	380111,1500	1378513,7607
	82	380111,3300	1378521,9800



## Сведения о границах территориальной зоны центра рекреационных территорий (Р-1)

Сведения о характерных точках границ объекта	№ точки	Координаты	
		X	Y
	83	380151,2600	1378529,1400
	84	380163,7100	1378460,6400
	85	380189,3100	1378317,1300
	86	380172,5700	1378312,7200
	87	380178,3900	1378285,6300
	88	380152,4200	1378283,7900
	89	380142,8380	1378285,8371
	90	380126,0170	1378289,4250
	91	380124,7250	1378292,1150
	92	380119,9430	1378291,4580
	93	380100,3889	1378308,2455
	94	380094,7931	1378313,0473
	95	380068,4450	1378303,8170
	96	380019,1628	1378288,3777
	97	380005,6400	1378284,1400
	98	379980,6301	1378275,0200
	99	379981,8380	1378256,2030
	100	379981,8298	1378256,2024
	101	379981,8300	1378256,2000
	102	379943,7526	1378253,5018
	103	379930,3180	1378252,5490
	104	379928,8360	1378303,1930
	105	379928,4253	1378306,2139
	57	379927,5700	1378312,4500
	106	379969,4049	1379296,7170
	107	379971,1400	1379301,1530
	108	379980,4184	1379324,8670
	109	379994,9229	1379319,7400
	110	380031,5245	1379325,3860
	111	380043,9371	1379327,3000
	112	380041,1295	1379344,3760
	113	380065,9407	1379348,1030
	114	380065,9407	1379348,1040
	115	380066,8028	1379348,2330
	116	380066,7500	1379348,6700
	117	380083,4000	1379351,1500
	118	380083,4000	1379350,7500
	119	380088,7189	1379351,5260
	120	380097,2789	1379352,8120
	121	380101,4404	1379353,3810
	122	380125,1600	1379356,8400
	123	380140,1900	1379359,0700
	124	380140,4800	1379359,6700

## Сведения о границах территориальной зоны центра рекреационных территорий (Р-1)

Сведения о характерных точках границ объекта	№ точки	Координаты	
		X	Y
	125	380144,0600	1379360,2000
	126	380140,2362	1379313,1650
	127	380139,0389	1379287,4540
	128	380137,0785	1379274,3230
	129	380134,3500	1379240,7600
	130	380124,6067	1379205,9710
	131	380123,2146	1379206,6940
	132	380115,6518	1379178,6820
	133	380113,5997	1379177,8930
	134	380111,9247	1379159,4840
	135	380108,2989	1379159,8080
	136	380107,2825	1379151,3730
	137	380107,2258	1379150,9030
	138	380071,9588	1379148,6340
	139	380030,6376	1379145,9750
	140	380024,0644	1379145,8430
	141	379987,9037	1379136,7410
	142	379984,5126	1379150,2370
	143	379983,4172	1379154,6000
	144	379983,9828	1379164,4880
	145	379985,0701	1379183,4610
	146	379999,4318	1379224,2850
	147	379994,6700	1379225,6770
	148	379995,4397	1379227,9160
	149	380001,7297	1379246,2040
	150	380011,4089	1379243,1480
	151	380018,5532	1379240,8900
	152	380026,8673	1379272,5650
	153	380005,6374	1379281,4930
	154	380011,2950	1379298,0820
	155	380011,2929	1379298,0810
	156	380011,2930	1379298,0820
	157	380007,1492	1379297,5350
	158	379976,9177	1379293,5460
	106	379969,4049	1379296,7170
	159	380516,1600	1370711,7600
	160	380536,0000	1370699,7400
	161	380552,1500	1370688,8300
	162	380615,5400	1370663,2300
	163	380632,6300	1370656,6300
	164	380652,6700	1370653,4300
	165	380697,1200	1370656,6800
	166	380728,4500	1370658,2900

## Сведения о границах территориальной зоны центра рекреационных территорий (P-1)

Сведения о характерных точках границ объекта	№ точки	Координаты	
		X	Y
	167	380745,8300	1370656,5100
	168	380758,2900	1370657,0900
	169	380770,7000	1370655,5100
	170	380787,0600	1370657,3600
	171	380806,3800	1370664,8500
	172	380816,9000	1370682,3900
	173	380816,3900	1370696,2300
	174	380811,9200	1370709,5600
	175	380800,9000	1370718,2200
	176	380790,4400	1370726,7100
	177	380783,5600	1370734,8300
	178	380772,2900	1370743,1900
	179	380755,7900	1370750,3400
	180	380731,9200	1370760,2600
	181	380731,3600	1370767,6200
	182	380726,3000	1370780,8400
	183	380723,6200	1370783,5200
	184	380762,0818	1370780,8360
	185	380913,1900	1370770,2800
	186	380912,3100	1370762,1500
	187	380932,2800	1370759,8300
	188	380933,1700	1370768,8100
	189	380998,1088	1370764,2620
	190	381102,2200	1370756,9700
	191	381084,5900	1370752,8400
	192	381068,7500	1370743,4400
	193	381052,9100	1370729,9900
	194	381045,3900	1370710,8200
	195	381050,6700	1370690,6300
	196	381064,2500	1370674,3700
	197	381086,2900	1370663,2700
	198	381092,8700	1370660,3700
	199	381096,5500	1370656,3400
	200	381104,9000	1370641,4700
	201	381110,9500	1370631,5700
	202	381125,7500	1370615,0600
	203	381142,0000	1370601,9900
	204	381166,8000	1370590,5200
	205	381199,2600	1370589,3200
	206	381219,3100	1370597,6600
	207	381235,8000	1370604,6000
	208	381243,5100	1370609,1700
	209	381251,6700	1370612,0000

## Сведения о границах территориальной зоны центра рекреационных территорий (Р-1)

Сведения о характерных точках границ объекта	№ точки	Координаты	
		X	Y
	210	381264,1700	1370618,3400
	211	381270,9400	1370633,0900
	212	381277,4900	1370645,4300
	213	381282,0000	1370659,4500
	214	381282,2400	1370675,7200
	215	381281,9400	1370693,0700
	216	381280,7500	1370708,1800
	217	381273,7500	1370717,1000
	218	381269,5900	1370725,0600
	219	381259,0900	1370734,5200
	220	381247,1300	1370737,5900
	221	381247,0600	1370737,6800
	222	381244,0100	1370743,1400
	223	381234,3000	1370747,7200
	224	381307,8600	1370742,5600
	225	381345,7900	1370739,9000
	226	381349,7700	1370739,6200
	227	381360,2900	1370654,5500
	228	381351,5200	1370654,1200
	229	381330,2400	1370635,2800
	230	381328,3200	1370630,8200
	231	381328,9100	1370617,9500
	232	381329,2100	1370611,5000
	233	381332,3200	1370602,5500
	234	381335,4200	1370593,2400
	235	381341,6700	1370587,1000
	236	381349,6900	1370579,2000
	237	381367,6800	1370575,3300
	238	381384,9000	1370574,7700
	239	381393,8600	1370572,7900
	240	381398,7900	1370564,5300
	241	381409,4800	1370550,6700
	242	381411,3900	1370544,4900
	243	381395,8300	1370536,1500
	244	381385,5100	1370529,8400
	245	381377,1400	1370513,7100
	246	381384,0000	1370493,1400
	247	381393,2500	1370487,8200
	248	381412,2200	1370469,8100
	249	381400,2000	1370474,1300
	250	381388,0800	1370474,4800
	251	381371,6000	1370470,1700
	252	381321,5500	1370457,0600

## Сведения о границах территориальной зоны центра рекреационных территорий (Р-1)

Сведения о характерных точках границ объекта	№ точки	Координаты	
		X	Y
	253	381319,9100	1370456,6300
	254	381290,4400	1370448,9200
	255	381282,1000	1370446,7400
	256	381271,7100	1370447,4000
	257	381267,9900	1370447,6400
	258	381266,4900	1370459,0000
	259	381265,6800	1370471,7000
	260	381275,3200	1370483,5000
	261	381278,8400	1370498,6000
	262	381278,0200	1370517,0200
	263	381270,8000	1370530,9400
	264	381259,0100	1370541,9100
	265	381246,0500	1370547,6300
	266	381233,6500	1370549,9600
	267	381220,7000	1370550,1500
	268	381209,3300	1370550,7600
	269	381194,4300	1370557,1000
	270	381175,3700	1370568,5900
	271	381159,6100	1370574,5800
	272	381106,7600	1370571,6800
	273	381072,1100	1370554,2000
	274	381035,5700	1370519,2600
	275	381028,6400	1370503,9800
	276	381000,3100	1370489,8800
	277	380981,6200	1370491,4200
	278	380972,6700	1370496,7400
	279	380986,1600	1370514,0400
	280	380985,9600	1370531,3400
	281	380977,5600	1370545,0900
	282	380959,5000	1370556,5300
	283	380946,5300	1370561,0700
	284	380936,0700	1370562,2500
	285	380920,7200	1370559,6000
	286	380911,4100	1370565,7600
	287	380898,3200	1370571,6800
	288	380879,6600	1370572,9100
	289	380873,6000	1370564,8000
	290	380868,8100	1370569,0200
	291	380855,9900	1370578,8600
	292	380842,6000	1370584,4500
	293	380831,1100	1370588,5800
	294	380814,5700	1370591,1600
	295	380798,5600	1370592,7700

## Сведения о границах территориальной зоны центра рекреационных территорий (P-1)

Сведения о характерных точках границ объекта	№ точки	Координаты	
		X	Y
	296	380782,5400	1370591,8100
	297	380771,9900	1370588,8900
	298	380763,6900	1370580,1600
	299	380752,6100	1370578,7400
	300	380735,4800	1370549,9900
	301	380725,5200	1370539,3700
	302	380724,9900	1370539,3500
	303	380718,8000	1370551,8800
	304	380701,6100	1370561,2100
	305	380683,6100	1370577,9300
	306	380674,2200	1370597,2100
	307	380663,5000	1370608,2400
	308	380646,1800	1370622,2000
	309	380633,3100	1370626,7800
	310	380632,3000	1370626,0000
	311	380605,7000	1370631,3100
	312	380588,4200	1370638,5900
	313	380570,3900	1370650,9500
	314	380553,8700	1370668,2800
	159	380516,1600	1370711,7600
	315	382576,9173	1369412,0170
	316	382610,1734	1369413,0320
	317	382611,8179	1369413,0830
	318	382623,5900	1369403,3800
	319	382623,4200	1369396,2400
	320	382631,3900	1369396,3600
	321	382650,8799	1369397,0250
	322	382648,0516	1369446,2060
	323	382655,8964	1369454,0910
	324	382685,3200	1369479,3200
	325	382693,3700	1369485,3600
	326	382704,1508	1369491,6540
	327	382719,4300	1369500,5700
	328	382736,3700	1369511,8600
	329	382737,0200	1369512,1100
	330	382745,2500	1369515,3400
	331	382751,1000	1369517,6300
	332	382766,7400	1369527,8500
	333	382771,8700	1369529,0200
	334	382771,8757	1369529,0151
	335	382771,8800	1369529,0200
	336	382787,9000	1369547,1700
	337	382800,0300	1369564,4800

## Сведения о границах территориальной зоны центра рекреационных территорий (Р-1)

Сведения о характерных точках границ объекта	№ точки	Координаты	
		X	Y
	338	382806,8800	1369574,2500
	339	382808,7227	1369589,5685
	340	382811,7700	1369614,9000
	341	382812,2160	1369618,6530
	342	382842,5400	1369660,6900
	343	382871,2200	1369672,9700
	344	382917,0700	1369696,4700
	345	382943,5700	1369704,8700
	346	382953,7400	1369707,0100
	347	382960,5700	1369702,9900
	348	382972,8601	1369695,7935
	349	382980,5000	1369691,3200
	350	382946,0300	1369684,0900
	351	382917,5100	1369676,5800
	352	382912,0749	1369674,5314
	353	382894,8000	1369668,0200
	354	382863,1200	1369642,6100
	355	382850,5100	1369625,1500
	356	382845,1100	1369614,6400
	357	382843,9832	1369609,2895
	358	382841,7300	1369598,5900
	359	382837,6497	1369591,1698
	360	382834,1800	1369584,8600
	361	382830,1400	1369572,9600
	362	382823,4700	1369561,5600
	363	382818,6200	1369549,9400
	364	382806,4100	1369537,2100
	365	382795,8300	1369534,0200
	366	382788,4300	1369527,6400
	367	382778,2800	1369523,4000
	368	382758,5100	1369506,5100
	369	382732,8600	1369486,4700
	370	382715,6400	1369475,2200
	371	382710,3699	1369472,7614
	372	382706,2300	1369470,8300
	373	382699,8800	1369463,7100
	374	382701,1800	1369451,0300
	375	382692,8700	1369443,7500
	376	382670,7965	1369430,6265
	377	382669,4800	1369413,3100
	378	382675,1700	1369410,3900
	379	382683,6900	1369403,5600
	380	382683,2100	1369398,7700

## Сведения о границах территориальной зоны центра рекреационных территорий (Р-1)

Сведения о характерных точках границ объекта	№ точки	Координаты	
		X	Y
	381	382691,7900	1369392,8500
	382	382712,2500	1369392,5000
	383	382714,5333	1369390,4115
	384	382728,8900	1369377,2800
	385	382738,1600	1369373,5800
	386	382757,1900	1369372,3200
	387	382768,3600	1369375,6300
	388	382776,1900	1369385,0000
	389	382783,4700	1369401,3900
	390	382800,6800	1369420,4900
	391	382804,0500	1369430,1300
	392	382802,1257	1369437,3856
	393	382798,9100	1369449,5100
	394	382806,8900	1369453,7000
	395	382814,2246	1369452,4401
	396	382817,6600	1369451,8500
	397	382837,6300	1369452,8200
	398	382848,1900	1369458,9100
	399	382852,4200	1369468,0600
	400	382853,2000	1369478,7600
	401	382866,8300	1369495,7800
	402	382875,7300	1369512,4300
	403	382887,2900	1369509,9200
	404	382896,4000	1369517,0400
	405	382896,0800	1369517,9800
	406	382886,6300	1369519,6000
	407	382878,5400	1369524,2600
	408	382866,0100	1369521,4000
	409	382856,5800	1369523,1100
	410	382857,4400	1369532,7200
	411	382865,3600	1369540,7300
	412	382874,0900	1369544,6200
	413	382885,0900	1369545,3800
	414	382895,4800	1369549,6600
	415	382900,7600	1369560,0800
	416	382901,9100	1369569,3800
	417	382894,3100	1369574,7100
	418	382894,2000	1369585,4300
	419	382900,1000	1369594,0900
	420	382900,1000	1369604,7200
	421	382906,6000	1369609,7500
	422	382906,2200	1369611,8000
	423	382898,5600	1369608,8200



## Сведения о границах территориальной зоны центра рекреационных территорий (Р-1)

Сведения о характерных точках границ объекта	№ точки	Координаты	
		X	Y
	424	382897,9100	1369621,0200
	425	382895,6800	1369628,0600
	426	382902,4000	1369635,7500
	427	382922,7500	1369646,5000
	428	382940,3100	1369653,5800
	429	382953,3300	1369656,0800
	430	382983,3200	1369661,6500
	431	382999,6200	1369661,3800
	432	383008,3500	1369662,6500
	433	383021,5853	1369667,2484
	434	383021,5900	1369667,2500
	435	383039,6900	1369656,6400
	436	383039,6891	1369656,6387
	437	383035,5400	1369650,5100
	438	383039,4500	1369639,2400
	439	383032,1334	1369631,8491
	440	383028,6200	1369628,3000
	441	383016,5700	1369620,0400
	442	383007,1200	1369617,0900
	443	382986,4100	1369618,7700
	444	382983,5501	1369620,4035
	445	382968,9200	1369628,7600
	446	382959,9700	1369624,0700
	447	382957,5174	1369615,6723
	448	382956,8800	1369613,4900
	449	382948,7100	1369609,6900
	450	382948,1700	1369598,7400
	451	382950,9449	1369596,8890
	452	382957,0900	1369592,7900
	453	382969,6400	1369592,3000
	454	382977,3900	1369600,5200
	455	382987,4200	1369603,1100
	456	382994,9200	1369595,8200
	457	383001,1300	1369587,4200
	458	383011,4700	1369587,6800
	459	383019,2600	1369582,9900
	460	383031,5500	1369566,8500
	461	383035,1400	1369557,0200
	462	383031,6100	1369546,9500
	463	383020,4600	1369546,7900
	464	383022,4500	1369536,9100
	465	383033,2200	1369534,5600
	466	383035,1600	1369525,6200

## Сведения о границах территориальной зоны центра рекреационных территорий (Р-1)

Сведения о характерных точках границ объекта	№ точки	Координаты	
		X	Y
	467	383035,3300	1369517,0500
	468	383037,5900	1369514,6700
	469	383049,5900	1369516,5100
	470	383056,9500	1369519,4700
	471	383067,4600	1369525,2700
	472	383073,2154	1369527,3739
	473	383084,1200	1369531,3600
	474	383086,6363	1369526,4021
	475	383088,1600	1369523,4000
	476	383095,3736	1369509,6300
	477	383095,3709	1369509,6293
	478	382819,0509	1369377,2590
	479	382747,4466	1369337,6870
	480	382693,8901	1369310,6110
	481	382679,2171	1369318,8680
	482	382671,3670	1369324,0000
	483	382664,2690	1369329,4310
	484	382655,0250	1369337,7620
	485	382632,5753	1369359,1840
	486	382595,3058	1369395,9300
	315	382576,9173	1369412,0170
	487	382702,8600	1369409,5100
	488	382711,7600	1369416,2700
	489	382713,4500	1369427,3500
	490	382718,9300	1369434,9200
	491	382725,5100	1369440,3800
	492	382733,0700	1369446,9600
	493	382749,1500	1369447,4900
	494	382762,9600	1369449,5800
	495	382776,7800	1369452,2500
	496	382793,9300	1369460,6100
	497	382804,4700	1369461,0000
	498	382795,7100	1369451,7900
	499	382790,3600	1369449,2700
	500	382783,1500	1369440,8700
	501	382775,4200	1369437,3200
	502	382765,4500	1369434,4000
	503	382754,0700	1369434,1500
	504	382743,4400	1369435,3400
	505	382732,5900	1369429,7900
	506	382731,5200	1369422,8500
	507	382723,7000	1369415,6000
	508	382720,5000	1369405,7400

## Сведения о границах территориальной зоны центра рекреационных территорий (P-1)

Сведения о характерных точках границ объекта	№ точки	Координаты	
		X	Y
	509	382710,6100	1369403,2700
	487	382702,8600	1369409,5100
	510	382782,8100	1369338,4200
	511	382955,0200	1369421,4600
	512	382959,2200	1369415,3100
	513	382964,5000	1369407,5600
	514	382961,7700	1369405,6000
	515	382963,7500	1369400,7300
	516	382976,6100	1369382,0700
	517	382985,3900	1369367,5200
	518	382900,7000	1369330,8800
	519	382894,8800	1369329,9500
	520	382832,9800	1369322,8300
	521	382823,1700	1369317,8400
	522	382794,0900	1369299,9600
	523	382790,8600	1369304,7500
	524	382788,9000	1369309,9000
	525	382788,7500	1369312,5000
	526	382786,3900	1369318,0300
	527	382785,4000	1369323,6400
	510	382782,8100	1369338,4200
	528	382908,8200	1369526,3800
	529	382914,0100	1369521,0100
	530	382924,9600	1369521,5600
	531	382934,2400	1369514,8700
	532	382944,1000	1369508,7400
	533	382954,5500	1369508,4400
	534	382964,2000	1369511,9700
	535	382965,6095	1369512,6198
	536	382968,4875	1369513,9466
	537	382974,5900	1369516,7600
	538	382982,8800	1369524,0100
	539	382988,2300	1369533,6700
	540	382988,6800	1369543,9600
	541	382990,6700	1369554,7300
	542	382988,3200	1369566,5600
	543	382984,5400	1369576,4900
	544	382976,5400	1369583,4800
	545	382966,5300	1369579,7700
	546	382956,4100	1369578,5400
	547	382946,7000	1369573,9600
	548	382938,9500	1369565,3400
	549	382928,6300	1369547,0800

## Сведения о границах территориальной зоны центра рекреационных территорий (Р-1)

Сведения о характерных точках границ объекта	№ точки	Координаты	
		X	Y
	550	382925,4500	1369537,0600
	551	382918,4700	1369528,4900
	528	382908,8200	1369526,3800
	552	382988,6900	1369708,8300
	553	383062,1600	1369724,1000
	554	383065,9000	1369724,2800
	555	383072,8000	1369725,4300
	556	383075,0500	1369726,0300
	557	383076,0900	1369726,3100
	558	383080,5600	1369727,4900
	559	383081,0500	1369726,1200
	560	383087,8500	1369707,2100
	561	383077,8900	1369705,1100
	562	383059,0600	1369700,8300
	563	383021,5000	1369697,7600
	564	383009,3100	1369696,2000
	552	382988,6900	1369708,8300
	565	382995,9400	1369636,7900
	566	382998,6000	1369631,9600
	567	383003,3700	1369629,3000
	568	383009,0100	1369630,5100
	569	383013,0700	1369633,7800
	570	383014,8900	1369638,0900
	571	383015,6200	1369643,6300
	572	383012,2700	1369647,5500
	573	383007,7300	1369650,0200
	574	383002,3500	1369649,3000
	575	382998,1500	1369646,6400
	576	382996,3600	1369641,9500
	565	382995,9400	1369636,7900
	577	383051,1000	1369670,8700
	578	383056,0900	1369672,9100
	579	383075,0300	1369674,0900
	580	383088,5000	1369673,2400
	581	383099,7500	1369674,0600
	582	383104,1600	1369661,8000
	583	383087,0000	1369656,5100
	584	383076,6700	1369655,6100
	585	383074,7100	1369656,5500
	577	383051,1000	1369670,8700
	586	383082,5000	1369728,0100
	587	383087,8100	1369729,4200
	588	383098,8800	1369732,3600

Сведения о границах территориальной зоны центра рекреационных территорий (Р-1)

Сведения о характерных точках границ объекта	№ точки	Координаты	
		X	Y
	589	383115,7500	1369733,7500
	590	383149,7700	1369736,5500
	591	383150,5900	1369733,7300
	592	383173,6300	1369739,1300
	593	383177,7200	1369740,0900
	594	383178,9300	1369739,2400
	595	383212,4400	1369715,5500
	596	383229,1200	1369698,8600
	597	383237,0900	1369685,2800
	598	383253,5800	1369649,9700
	599	383259,5400	1369636,6600
	600	383257,8600	1369634,7800
	601	383234,0900	1369630,5300
	602	383211,9100	1369637,9500
	603	383203,5300	1369636,8500
	604	383197,2000	1369637,5700
	605	383198,4600	1369623,5000
	606	383184,9000	1369606,7500
	607	383178,4700	1369599,8300
	608	383177,8100	1369597,8200
	609	383164,7300	1369591,7400
	610	383158,1500	1369604,8200
	611	383158,2800	1369605,0500
	612	383158,3400	1369609,3000
	613	383155,4800	1369618,3400
	614	383147,9500	1369625,1100
	615	383142,0100	1369636,9400
	616	383157,5200	1369631,5800
	617	383167,9400	1369629,5300
	618	383167,6700	1369641,3400
	619	383152,0600	1369654,8600
	620	383142,2300	1369659,7000
	621	383135,8200	1369666,5000
	622	383130,2900	1369685,4700
	623	383133,6800	1369694,8900
	624	383138,8800	1369702,1900
	625	383150,9700	1369701,6300
	626	383158,0100	1369699,5200
	627	383169,2400	1369690,6500
	628	383174,3400	1369684,1200
	629	383177,5000	1369676,8200
	630	383179,2000	1369667,7700
	631	383187,4500	1369659,6400

## Сведения о границах территориальной зоны центра рекреационных территорий (Р-1)

Сведения о характерных точках границ объекта	№ точки	Координаты	
		X	Y
	632	383195,5200	1369651,4300
	633	383207,5600	1369648,0000
	634	383220,2700	1369650,6600
	635	383229,9000	1369648,1800
	636	383233,2600	1369651,4800
	637	383234,7900	1369656,1100
	638	383230,9800	1369663,4800
	639	383221,1500	1369668,3800
	640	383218,1700	1369672,4000
	641	383219,4500	1369678,6600
	642	383222,9000	1369683,8500
	643	383227,5300	1369687,1100
	644	383228,5700	1369697,0700
	645	383220,9700	1369704,3600
	646	383211,3700	1369708,9000
	647	383197,2100	1369723,0100
	648	383187,4400	1369728,0400
	649	383146,4200	1369728,0600
	650	383126,4800	1369723,5700
	651	383098,5100	1369709,4600
	652	383089,8200	1369707,6200
	653	383083,1700	1369726,1400
	586	383082,5000	1369728,0100
	654	383091,6500	1369444,6500
	655	383107,6800	1369453,8200
	656	383143,8400	1369477,8600
	657	383146,5500	1369472,3200
	658	383152,0000	1369476,1600
	659	383158,4700	1369466,3600
	660	383100,7800	1369427,4600
	661	383091,7900	1369441,8000
	662	383092,6100	1369442,1900
	654	383091,6500	1369444,6500
	663	383101,8300	1369674,2100
	664	383104,3900	1369674,4000
	665	383110,8800	1369675,3900
	666	383123,2700	1369673,2800
	667	383123,5700	1369669,6000
	668	383115,0900	1369665,1800
	669	383106,0700	1369662,3900
	663	383101,8300	1369674,2100
	670	384045,8900	1369442,2100
	671	384047,1500	1369446,6000

## Сведения о границах территориальной зоны центра рекреационных территорий (Р-1)

Сведения о характерных точках границ объекта	№ точки	Координаты	
		X	Y
	672	384049,9000	1369449,7500
	673	384053,7200	1369462,8400
	674	384058,9300	1369480,6900
	675	384059,3900	1369470,1700
	676	384100,7090	1369468,5400
	677	384100,7100	1369468,6400
	678	384104,8800	1369467,8400
	679	384116,9100	1369467,8800
	680	384125,5600	1369467,7400
	681	384134,0400	1369467,2600
	682	384139,0000	1369466,8500
	683	384155,6100	1369466,2400
	684	384173,8900	1369465,2800
	685	384178,7000	1369465,1200
	686	384184,7900	1369464,8400
	687	384191,1500	1369464,3800
	688	384203,6500	1369463,7000
	689	384217,1800	1369462,9300
	690	384222,7500	1369461,6900
	691	384229,0800	1369461,5400
	692	384245,3000	1369459,5700
	693	384251,1900	1369458,8900
	694	384261,3000	1369456,4100
	695	384274,4800	1369453,7600
	696	384281,8800	1369447,9500
	697	384287,2500	1369443,7000
	698	384332,0200	1369406,6300
	699	384343,4700	1369397,2000
	700	384334,8100	1369376,3000
	701	384330,1300	1369366,0000
	702	384320,0100	1369345,3300
	703	384298,4300	1369307,9200
	704	384293,0900	1369300,0000
	705	384293,0924	1369300,0070
	706	384278,2200	1369277,9600
	707	384248,7300	1369262,0500
	708	384228,4200	1369251,1000
	709	384216,6700	1369244,7700
	710	384216,7178	1369244,5740
	711	384193,8492	1369253,5960
	712	384193,9391	1369254,7870
	713	384197,4481	1369271,3790
	714	384200,6253	1369278,5380

## Сведения о границах территориальной зоны центра рекреационных территорий (Р-1)

Сведения о характерных точках границ объекта	№ точки	Координаты	
		X	Y
	715	384203,3498	1369280,7130
	716	384208,4118	1369280,5450
	717	384211,6769	1369279,2040
	718	384217,9534	1369277,8640
	719	384224,5926	1369279,4270
	720	384231,9485	1369283,6350
	721	384237,4467	1369281,6180
	722	384245,4545	1369283,1710
	723	384251,1563	1369286,8940
	724	384253,1871	1369293,0370
	725	384256,9552	1369300,9430
	726	384262,1394	1369308,6120
	727	384273,2312	1369313,8550
	728	384277,3896	1369324,9860
	729	384281,0523	1369333,4710
	730	384282,6415	1369342,2730
	731	384282,9454	1369345,6740
	732	384283,3477	1369349,7070
	733	384284,1112	1369355,0030
	734	384278,6600	1369379,5480
	735	384269,9223	1369405,5260
	736	384264,6773	1369420,9520
	737	384258,5070	1369420,2360
	738	384250,8107	1369424,2740
	739	384239,6450	1369425,1330
	740	384221,4312	1369427,5980
	741	384203,6876	1369426,0460
	742	384189,2137	1369427,4310
	743	384188,8354	1369427,5050
	744	384159,0937	1369433,3300
	745	384141,2199	1369441,3720
	746	384117,7273	1369441,6790
	747	384102,1998	1369440,1140
	748	384090,8787	1369438,8350
	749	384078,8941	1369438,3210
	750	384068,4316	1369440,4390
	751	384050,5128	1369442,4730
	670	384045,8900	1369442,2100
	752	384536,7900	1370696,8600
	753	384574,3800	1370766,8000
	754	384594,9300	1370805,6600
	755	384595,5800	1370807,6400
	756	384619,0200	1370878,7900



## Сведения о границах территориальной зоны центра рекреационных территорий (Р-1)

Сведения о характерных точках границ объекта	№ точки	Координаты	
		X	Y
	757	384659,6600	1370853,0600
	758	384671,1000	1370845,1900
	759	384656,6100	1370823,0400
	760	384652,8700	1370820,5800
	761	384636,8600	1370793,8700
	762	384590,6300	1370716,7500
	763	384583,4900	1370720,6900
	764	384566,5200	1370689,4000
	752	384536,7900	1370696,8600
	765	387407,0583	1368711,8120
	766	387409,5531	1368717,4660
	767	387414,9355	1368724,9270
	768	387417,8433	1368730,1050
	769	387424,1337	1368747,4840
	770	387427,4317	1368754,6760
	771	387432,0904	1368761,2380
	772	387450,8331	1368772,5710
	773	387453,3593	1368775,6340
	774	387460,5630	1368782,4970
	775	387466,3309	1368785,6320
	776	387483,6427	1368794,9150
	777	387493,7323	1368798,7760
	778	387504,6944	1368800,1220
	779	387510,4265	1368800,8570
	780	387529,6887	1368801,4300
	781	387540,2333	1368805,6230
	782	387551,9789	1368811,8790
	783	387554,5369	1368813,7210
	784	387581,4345	1368830,6430
	785	387586,9780	1368834,8320
	786	387588,3983	1368835,5010
	787	387596,1711	1368840,9560
	788	387604,9829	1368847,6650
	789	387613,0128	1368852,9170
	790	387616,6049	1368855,6940
	791	387668,5233	1368769,7830
	792	387687,4889	1368738,4140
	793	387475,5295	1368619,1730
	794	387464,4645	1368612,9470
	765	387407,0583	1368711,8120
	795	387421,8774	1365961,1610
	796	387426,0072	1365983,5290
	797	387434,4509	1365986,3040

## Сведения о границах территориальной зоны центра рекреационных территорий (Р-1)

Сведения о характерных точках границ объекта	№ точки	Координаты	
		X	Y
	798	387442,8517	1365986,1780
	799	387459,4364	1365971,4270
	800	387463,6368	1365971,3640
	801	387468,7630	1365971,2880
	802	387467,1619	1365965,8040
	803	387474,1546	1365956,4700
	804	387531,0856	1365983,0610
	805	387529,7940	1365985,6780
	806	387531,9804	1366004,8490
	807	387529,3610	1366010,2890
	808	387530,3565	1366016,6760
	809	387537,8517	1366043,0690
	810	387548,0901	1366042,1660
	811	387557,7377	1366028,4690
	812	387558,1303	1366007,8590
	813	387559,8302	1366007,8340
	814	387560,7407	1366001,8190
	815	387560,3456	1365996,8630
	816	387632,4165	1366030,8600
	817	387633,5000	1366035,4200
	818	387638,6363	1366033,7940
	819	387647,2090	1366037,8370
	820	387648,4300	1366040,7800
	821	387648,0700	1366041,6100
	822	387648,4600	1366042,8000
	823	387636,2900	1366046,7200
	824	387638,5400	1366056,4700
	825	387651,1100	1366052,4900
	826	387667,4100	1366047,3700
	827	387667,4136	1366047,3690
	828	387681,0727	1366056,4460
	829	387683,0393	1366061,0870
	830	387700,4985	1366073,4100
	831	387717,9570	1366136,5670
	832	387819,1055	1366317,2970
	833	387828,1996	1366362,6990
	834	387836,8749	1366350,0800
	835	387838,0503	1366334,5900
	836	387820,5881	1366295,4680
	837	387776,2818	1366216,8940
	838	387741,7607	1366161,8350
	839	387736,4840	1366150,9390
	840	387706,9186	1366073,1970

## Сведения о границах территориальной зоны центра рекреационных территорий (Р-1)

Сведения о характерных точках границ объекта	№ точки	Координаты	
		X	Y
	841	387685,3502	1365986,0460
	842	387667,8520	1365934,4150
	843	387640,5686	1365867,6390
	844	387597,0931	1365801,4050
	845	387567,7995	1365763,5370
	846	387559,3948	1365753,6670
	847	387550,7780	1365739,2910
	848	387547,8746	1365737,4670
	849	387544,1352	1365744,9590
	850	387542,9759	1365756,2640
	851	387541,5322	1365788,4790
	852	387490,9885	1365863,3250
	853	387453,6208	1365910,1050
	854	387433,5246	1365942,1490
	795	387421,8774	1365961,1610
	855	387540,9192	1368493,4740
	856	387638,1143	1368517,5690
	857	387847,4198	1368569,4530
	858	387874,1898	1368458,5450
	859	387877,7570	1368442,8990
	860	387879,2024	1368437,2060
	861	387879,4125	1368435,8730
	862	387884,1806	1368416,2380
	863	387889,0223	1368396,8520
	864	387891,0449	1368388,2900
	865	387892,7701	1368381,2430
	866	387894,0868	1368375,8640
	867	387899,3960	1368354,1690
	868	387900,5460	1368349,4610
	869	387902,0013	1368343,2480
	870	387901,9957	1368343,2480
	871	387893,1110	1368346,9420
	872	387882,9350	1368352,7160
	873	387877,1930	1368355,3880
	874	387870,8570	1368357,5340
	875	387867,2140	1368358,2830
	876	387863,2580	1368360,6770
	877	387856,3960	1368362,4730
	878	387854,8480	1368363,1850
	879	387836,3680	1368365,6780
	880	387832,4880	1368365,4990
	881	387818,7060	1368361,6410
	882	387797,1710	1368352,1470

## Сведения о границах территориальной зоны центра рекреационных территорий (Р-1)

Сведения о характерных точках границ объекта	№ точки	Координаты	
		X	Y
	883	387789,9400	1368349,5810
	884	387755,2290	1368333,5870
	885	387737,3540	1368322,9620
	886	387725,6200	1368310,2120
	887	387721,4040	1368307,3180
	888	387717,2210	1368307,0150
	889	387702,2310	1368309,6900
	890	387682,4840	1368310,0480
	891	387672,9720	1368309,6900
	892	387656,9490	1368308,5480
	893	387634,2200	1368309,7050
	894	387623,5000	1368311,5370
	895	387617,4190	1368311,7670
	896	387607,8010	1368310,5110
	897	387599,7460	1368307,5220
	898	387594,0740	1368304,2330
	899	387588,6790	1368299,7950
	900	387580,9080	1368331,2950
	855	387540,9192	1368493,4740
	901	387581,1720	1366470,5230
	902	387590,5771	1366510,1380
	903	387586,7984	1366559,9340
	904	387590,9748	1366597,4020
	905	387598,7063	1366619,4920
	906	387598,8766	1366616,2260
	907	387605,5262	1366590,2290
	908	387603,1551	1366572,8110
	909	387603,5080	1366522,4590
	910	387604,8031	1366520,3370
	911	387616,8370	1366580,7630
	912	387622,1802	1366535,9450
	913	387607,4866	1366498,4690
	914	387728,4585	1366430,5100
	915	387763,8184	1366516,5590
	916	387818,6898	1366497,1760
	917	387801,3016	1366448,5860
	918	387841,2561	1366437,6480
	919	387825,6464	1366396,3030
	920	387818,0878	1366399,1770
	921	387812,2306	1366383,4470
	922	387764,7716	1366255,9940
	923	387672,0805	1366293,3140
	924	387652,4679	1366298,4370

## Сведения о границах территориальной зоны центра рекреационных территорий (Р-1)

Сведения о характерных точках границ объекта	№ точки	Координаты	
		X	Y
	925	387643,0150	1366301,6910
	926	387644,8947	1366307,8400
	927	387675,4859	1366347,3850
	928	387685,7426	1366364,5660
	929	387686,7374	1366386,5520
	930	387664,8409	1366393,5450
	931	387642,6759	1366382,5420
	932	387624,6494	1366380,8110
	933	387608,7916	1366390,3810
	934	387610,4330	1366411,0240
	935	387603,2406	1366445,4290
	901	387581,1720	1366470,5230
	936	387722,6960	1368904,6990
	937	387744,1300	1368922,7900
	938	387733,2812	1368962,4730
	939	387733,0261	1368963,3060
	940	387753,2149	1368979,7580
	941	387814,4102	1369025,2280
	942	387846,4052	1369049,7440
	943	387882,2155	1369077,9630
	944	387945,7689	1369119,8150
	945	387991,4436	1369158,4140
	946	388032,6247	1369188,3500
	947	388065,9854	1369206,0370
	948	388143,1919	1369261,6220
	949	388220,9628	1369306,2880
	950	388289,7506	1369357,5540
	951	388362,0512	1369404,2120
	952	388412,8667	1369437,6430
	953	388476,6880	1369490,4650
	954	388529,4960	1369532,2320
	955	388601,1729	1369579,8880
	956	388616,4383	1369570,5580
	957	388625,4241	1369562,7210
	958	388630,0006	1369540,9470
	959	388644,3149	1369504,8290
	960	388648,0393	1369472,8640
	961	388649,3937	1369432,8250
	962	388663,4124	1369376,9070
	963	388669,1077	1369335,0570
	964	388687,2333	1369291,5610
	965	388718,9890	1369225,1580
	966	388742,7961	1369152,7600

## Сведения о границах территориальной зоны центра рекреационных территорий (Р-1)

Сведения о характерных точках границ объекта	№ точки	Координаты	
		X	Y
	967	388771,4255	1369089,9170
	968	388797,3305	1369021,9460
	969	388833,3630	1368980,1700
	970	388853,5416	1368950,6590
	971	388870,3443	1368925,2080
	972	388884,1643	1368891,7820
	973	388885,9507	1368857,9630
	974	388881,7272	1368841,9620
	975	388889,8310	1368810,9400
	976	388885,2673	1368773,7790
	977	388890,1902	1368758,2420
	978	388899,2154	1368748,9430
	979	388895,1217	1368743,2770
	980	388884,2248	1368742,2940
	981	388881,5755	1368718,2780
	982	388889,4042	1368705,5610
	983	388896,3058	1368689,3590
	984	388894,7071	1368675,4600
	985	388870,9229	1368642,7970
	986	388849,7050	1368628,6090
	987	388836,7148	1368602,6950
	988	388832,2116	1368582,4570
	989	388823,4483	1368553,5230
	990	388806,0831	1368519,1160
	991	388805,6681	1368492,9260
	992	388804,8027	1368434,9230
	993	388796,3415	1368350,2620
	994	388796,8728	1368284,6650
	995	388796,1150	1368208,8320
	996	388782,7684	1368140,6590
	997	388769,2560	1368023,5330
	998	388718,4936	1367889,4260
	999	388685,8459	1367804,7280
	1000	388645,7340	1367722,4880
	1001	388630,9990	1367676,5760
	1002	388611,5824	1367688,9150
	1003	388611,8633	1367690,1600
	1004	388623,9674	1367745,2250
	1005	388658,3587	1367807,7380
	1006	388708,4709	1367933,0440
	1007	388743,1173	1368038,7380
	1008	388752,8469	1368117,1810
	1009	388757,6796	1368148,8660

Сведения о границах территориальной зоны центра рекреационных территорий (Р-1)

Сведения о характерных точках границ объекта	№ точки	Координаты	
		X	Y
	1010	388712,6871	1368044,0370
	1011	388666,9892	1368092,3580
	1012	388653,6184	1368099,8490
	1013	388691,0722	1368171,3540
	1014	388745,5426	1368343,6240
	1015	388750,8085	1368343,2850
	1016	388753,5980	1368353,2660
	1017	388759,4311	1368352,7290
	1018	388756,7741	1368342,2360
	1019	388774,5144	1368339,3780
	1020	388774,8950	1368343,2810
	1021	388781,9190	1368475,0650
	1022	388791,1377	1368545,3460
	1023	388834,3648	1368626,4020
	1024	388866,1785	1368672,6140
	1025	388878,6848	1368702,6330
	1026	388853,3839	1368736,5500
	1027	388871,2069	1368754,1530
	1028	388873,2852	1368777,0090
	1029	388854,2872	1368820,5530
	1030	388426,1042	1368585,2070
	1031	388210,5669	1368551,2270
	1032	388044,1250	1368523,4120
	1033	387931,2671	1368504,5540
	1034	387908,9465	1368575,2540
	1035	387907,4901	1368579,8720
	1036	387877,4307	1368675,0890
	1037	387871,0658	1368674,2350
	1038	387814,1718	1368666,5890
	1039	387760,0593	1368864,5230
	1040	387749,3050	1368859,1870
	936	387722,6960	1368904,6990
	1041	387829,2978	1366368,1820
	1042	387830,3198	1366373,2840
	1043	387836,1335	1366376,6070
	1044	387856,7013	1366400,3620
	1045	387920,6505	1366541,7640
	1046	387935,9479	1366565,2540
	1047	387944,5783	1366578,5080
	1048	387954,4194	1366593,6110
	1049	387956,5498	1366609,1560
	1050	387957,4589	1366615,7910
	1051	387965,9475	1366626,8500

Сведения о границах территориальной зоны центра рекреационных территорий (Р-1)

Сведения о характерных точках границ объекта	№ точки	Координаты	
		X	Y
	1052	387975,1593	1366638,8510
	1053	388041,5020	1366749,6330
	1054	388031,5336	1366729,1590
	1055	388009,7099	1366674,3690
	1056	387975,7803	1366623,0630
	1057	387941,1457	1366557,3570
	1058	387916,4065	1366495,6420
	1059	387888,3714	1366429,8130
	1060	387879,4946	1366398,0360
	1061	387863,8660	1366367,9620
	1062	387847,5369	1366373,3630
	1063	387833,9574	1366374,5030
	1041	387829,2978	1366368,1820
	1064	387963,2407	1366764,1810
	1065	387967,6698	1366774,1170
	1066	387982,4876	1366807,3020
	1067	387990,1999	1366824,1110
	1068	388006,3645	1366815,4980
	1069	388026,6145	1366805,1840
	1070	388035,5302	1366800,7600
	1071	388049,1066	1366793,6360
	1072	388032,4948	1366770,2690
	1073	388021,1370	1366752,4650
	1074	388013,0203	1366737,3740
	1064	387963,2407	1366764,1810
	1075	388059,3185	1366851,3640
	1076	388135,5582	1366967,7200
	1077	388093,8761	1366998,8270
	1078	388105,7701	1367030,4460
	1079	388114,2528	1367049,9530
	1080	388151,2953	1367132,7670
	1081	388159,4209	1367150,4690
	1082	388198,2356	1367222,6840
	1083	388227,1763	1367272,6310
	1084	388234,2163	1367283,9390
	1085	388242,2970	1367298,1710
	1086	388338,9950	1367237,4370
	1087	388209,1240	1367319,0070
	1088	388482,9440	1367770,6620
	1089	388630,9990	1367676,5760
	1090	388607,1813	1367579,2210
	1091	388587,7204	1367532,4660
	1092	388574,7912	1367532,1620



## Сведения о границах территориальной зоны центра рекреационных территорий (Р-1)

Сведения о характерных точках границ объекта	№ точки	Координаты	
		X	Y
	1093	388555,9724	1367503,6100
	1094	388557,1149	1367480,2300
	1095	388542,5688	1367438,1930
	1096	388516,6586	1367400,8000
	1097	388492,3358	1367369,8450
	1098	388430,8582	1367306,2710
	1099	388409,4243	1367277,5830
	1100	388383,7464	1367246,0560
	1101	388350,1908	1367232,4130
	1102	388319,6869	1367219,7690
	1103	388292,6847	1367190,9800
	1104	388288,3121	1367148,7540
	1105	388282,6939	1367123,3880
	1106	388255,4874	1367097,1260
	1107	388211,3491	1367032,3840
	1108	388169,2748	1366950,4690
	1109	388143,5103	1366913,1430
	1110	388109,2589	1366870,1410
	1111	388079,2079	1366827,0760
	1112	388060,7811	1366789,2300
	1075	388059,3185	1366851,3640
	1113	388142,9886	1369187,6950
	1114	388143,8188	1369186,3520
	1115	388156,4947	1369165,8090
	1116	388167,4621	1369148,0620
	1117	388191,0175	1369109,9130
	1118	388202,0335	1369092,0760
	1119	388214,4030	1369071,7670
	1120	388224,9341	1369077,0710
	1121	388244,9482	1369087,1450
	1122	388264,4182	1369096,9460
	1123	388281,3187	1369105,4750
	1124	388304,3566	1369117,1040
	1125	388314,8375	1369122,3990
	1126	388344,1528	1369137,1240
	1127	388368,6562	1369149,7710
	1128	388357,1957	1369168,6560
	1129	388308,4283	1369250,5690
	1130	388297,2869	1369269,3890
	1131	388296,4868	1369270,7310
	1113	388142,9886	1369187,6950
	1132	388555,5280	1368536,5160
	1133	388762,1720	1368518,9990

## Сведения о границах территориальной зоны центра рекреационных территорий (P-1)

Сведения о характерных точках границ объекта	№ точки	Координаты	
		X	Y
	1134	388762,0920	1368438,7830
	1135	388592,7790	1368454,1650
	1132	388555,5280	1368536,5160
	1136	389278,7970	1369339,1510
	1137	389330,2870	1369556,0450
	1138	389406,7620	1369861,1700
	1139	389439,8970	1369853,6040
	1140	389429,5530	1369768,4640
	1141	389379,4890	1369574,1200
	1142	389316,5310	1369393,7550
	1143	389301,0070	1369336,9100
	1136	389278,7970	1369339,1510
	1144	389457,4480	1369478,4320
	1145	389533,2094	1369772,4980
	1146	389587,0697	1369759,7620
	1147	389606,7272	1369747,6280
	1148	389605,7894	1369745,7580
	1149	389575,5653	1369691,0920
	1150	389572,3697	1369685,0640
	1151	389560,9698	1369679,0238
	1152	389549,6278	1369642,1650
	1153	389519,1494	1369549,6602
	1154	389517,1633	1369538,0070
	1155	389511,2295	1369520,5600
	1156	389503,0212	1369494,6900
	1157	389503,4783	1369487,3020
	1158	389501,0613	1369474,5270
	1159	389493,4098	1369470,0440
	1144	389457,4480	1369478,4320
	1160	389969,9461	1370847,2490
	1161	390040,5905	1370946,5140
	1162	390046,0121	1370942,5330
	1163	390071,6462	1370923,7070
	1164	390081,2624	1370937,4060
	1165	390101,1025	1370918,3860
	1166	390103,7169	1370914,6260
	1167	390092,9815	1370898,9840
	1168	390090,4360	1370895,3010
	1169	390111,7739	1370871,4180
	1170	390121,2195	1370881,0590
	1171	390124,3180	1370867,5100
	1172	390129,4335	1370861,7830
	1173	390131,8044	1370853,0960

## Сведения о границах территориальной зоны центра рекреационных территорий (Р-1)

Сведения о характерных точках границ объекта	№ точки	Координаты	
		X	Y
	1174	390143,5593	1370843,2180
	1175	390169,5271	1370817,9360
	1176	390144,3789	1370784,1950
	1177	390130,7257	1370767,3950
	1178	390102,4237	1370740,8120
	1179	390077,5067	1370713,1790
	1180	390041,5662	1370670,7070
	1181	390027,5114	1370680,6180
	1182	390073,9543	1370770,0430
	1183	390036,4212	1370783,7250
	1184	389998,1005	1370688,9790
	1185	389984,2111	1370694,5670
	1186	389985,2798	1370699,1520
	1187	389984,9977	1370700,3560
	1188	389986,2215	1370701,9380
	1189	389989,1408	1370716,5980
	1190	389989,1004	1370727,3000
	1191	389989,8817	1370732,7400
	1192	389994,6188	1370748,5720
	1193	389995,7799	1370759,3570
	1194	389994,7150	1370761,7230
	1195	389995,5075	1370767,9130
	1196	390012,5485	1370810,6670
	1197	390013,8446	1370813,7380
	1160	389969,9461	1370847,2490
	1198	390145,1078	1370859,8580
	1199	390188,4603	1370909,7410
	1200	390203,5079	1370895,9840
	1201	390228,7996	1370918,5610
	1202	390242,9919	1370911,1580
	1203	390216,0928	1370884,7540
	1204	390218,9550	1370882,1810
	1205	390229,4451	1370891,4360
	1206	390246,3662	1370909,3970
	1207	390271,5800	1370936,8070
	1208	390275,8390	1370932,6620
	1209	390306,2783	1370957,0330
	1210	390320,6307	1370942,9260
	1211	390290,1125	1370918,6370
	1212	390263,5925	1370897,5280
	1213	390262,3124	1370898,8780
	1214	390228,4415	1370867,7470
	1215	390225,0001	1370871,7190

## Сведения о границах территориальной зоны центра рекреационных территорий (Р-1)

Сведения о характерных точках границ объекта	№ точки	Координаты	
		X	Y
	1216	390172,1031	1370818,9780
	1198	390145,1078	1370859,8580
	1217	390261,2501	1371160,8440
	1218	390285,1797	1371194,6930
	1219	390310,0478	1371218,3770
	1220	390314,9349	1371219,4640
	1221	390319,4463	1371221,5070
	1222	390324,9628	1371224,5550
	1223	390326,7611	1371225,7590
	1224	390329,8020	1371228,4640
	1225	390332,6340	1371232,5830
	1226	390334,9696	1371236,2780
	1227	390335,8984	1371238,1950
	1228	390336,5761	1371240,0450
	1229	390338,1647	1371246,6330
	1230	390338,8070	1371249,4640
	1231	390340,3144	1371260,6630
	1232	390364,2276	1371239,1220
	1233	390373,5071	1371230,7520
	1234	390377,1858	1371227,4370
	1235	390378,3437	1371226,3890
	1236	390389,2458	1371216,5550
	1237	390400,3476	1371206,4770
	1238	390409,8134	1371197,3640
	1239	390407,6982	1371195,0260
	1240	390406,1800	1371193,8280
	1241	390407,3689	1371192,4000
	1242	390409,8506	1371189,8020
	1243	390419,5842	1371185,8960
	1244	390427,0331	1371193,7670
	1245	390446,2343	1371181,5380
	1246	390471,9801	1371210,4200
	1247	390537,7658	1371138,2240
	1248	390405,9374	1371026,0690
	1249	390348,0900	1371091,3450
	1250	390326,7533	1371116,6380
	1251	390302,7330	1371137,0400
	1252	390294,3088	1371139,5460
	1253	390293,4004	1371141,0100
	1254	390292,6458	1371139,3710
	1255	390271,6721	1371152,1270
	1217	390261,2501	1371160,8440
	1256	390364,4392	1371253,3020

## Сведения о границах территориальной зоны центра рекреационных территорий (Р-1)

Сведения о характерных точках границ объекта	№ точки	Координаты	
		X	Y
	1257	390367,1266	1371255,7720
	1258	390369,6207	1371258,0260
	1259	390372,8182	1371259,8280
	1260	390408,3767	1371282,7320
	1261	390419,3775	1371290,0200
	1262	390429,9331	1371298,3040
	1263	390449,4893	1371275,6780
	1264	390434,0670	1371261,6450
	1265	390415,9373	1371245,1420
	1266	390394,6238	1371225,7360
	1256	390364,4392	1371253,3020
	1267	390423,7742	1371229,4120
	1268	390473,5757	1371261,0450
	1269	390475,8857	1371262,3610
	1270	390479,3576	1371259,0890
	1271	390481,4123	1371258,0380
	1272	390489,7782	1371248,2710
	1273	390488,5630	1371246,5990
	1274	390493,7374	1371240,1210
	1275	390495,2754	1371238,6270
	1276	390482,6779	1371226,2230
	1277	390473,6241	1371218,0360
	1278	390460,5393	1371206,4890
	1279	390457,6961	1371206,9820
	1280	390450,3591	1371213,9830
	1281	390447,4136	1371210,2960
	1282	390435,6600	1371220,9330
	1283	390433,1068	1371218,0710
	1267	390423,7742	1371229,4120
	1284	390572,7400	1375535,6200
	1285	390572,7426	1375535,6230
	1286	390587,7100	1375550,2300
	1287	390602,6600	1375564,8400
	1288	390633,3549	1375538,1930
	1289	390633,3663	1375538,1765
	1290	390633,3700	1375538,1800
	1291	390654,2400	1375520,0800
	1292	390655,5200	1375519,4500
	1293	390698,4900	1375562,9600
	1294	390703,5100	1375567,8600
	1295	390744,1500	1375621,3800
	1296	390744,1544	1375621,3771
	1297	390744,1604	1375621,3720

## Сведения о границах территориальной зоны центра рекреационных территорий (Р-1)

Сведения о характерных точках границ объекта	№ точки	Координаты	
		X	Y
	1298	390765,4500	1375607,3400
	1299	390781,0894	1375597,0490
	1300	390790,2110	1375593,7840
	1301	390808,0200	1375583,7100
	1302	390828,5600	1375562,3600
	1303	390842,1600	1375539,2800
	1304	390842,5300	1375538,2800
	1305	390848,3500	1375523,0000
	1306	390856,6800	1375492,3400
	1307	390862,9700	1375481,4100
	1308	390862,9660	1375481,4070
	1309	390840,3180	1375472,8630
	1310	390835,7040	1375482,1920
	1311	390822,1190	1375513,4620
	1312	390818,5710	1375524,9630
	1313	390818,2540	1375525,9810
	1314	390798,9200	1375561,3570
	1315	390792,5540	1375558,5940
	1316	390786,1450	1375553,8930
	1317	390780,5640	1375547,8960
	1318	390772,0120	1375534,1830
	1319	390752,7690	1375510,8850
	1320	390748,2470	1375505,4130
	1321	390724,8526	1375477,3479
	1322	390699,1116	1375446,4620
	1323	390702,2240	1375438,8670
	1324	390689,4010	1375419,1240
	1325	390681,2580	1375409,3640
	1326	390681,2597	1375409,3620
	1327	390681,2589	1375409,3610
	1328	390662,1900	1375431,5500
	1329	390639,0400	1375458,4700
	1330	390618,3700	1375482,5300
	1331	390598,8100	1375505,2800
	1284	390572,7400	1375535,6200
	1332	390756,9886	1371671,1960
	1333	390805,5605	1371734,3840
	1334	390812,2498	1371742,2960
	1335	390814,8278	1371740,1170
	1336	390829,2452	1371757,8550
	1337	390831,5344	1371760,4510
	1338	390908,5408	1371805,4710
	1339	390943,7201	1371813,6880

Сведения о границах территориальной зоны центра рекреационных территорий (Р-1)

Сведения о характерных точках границ объекта	№ точки	Координаты	
		X	Y
	1340	391011,0929	1371783,5170
	1341	391004,3973	1371774,5150
	1342	390897,2431	1371701,8700
	1343	390898,9765	1371700,0640
	1344	390892,0657	1371685,3540
	1345	390870,9756	1371664,8350
	1346	390880,6249	1371657,2890
	1347	390870,8585	1371644,9230
	1348	390859,8688	1371653,7980
	1349	390833,5924	1371629,5760
	1350	390824,6693	1371624,7880
	1351	390797,9886	1371629,1070
	1352	390787,1514	1371640,8300
	1332	390756,9886	1371671,1960
	1353	390818,2698	1371524,3540
	1354	390867,2459	1371562,3410
	1355	390890,0543	1371587,4150
	1356	390893,4743	1371591,3950
	1357	390952,6056	1371654,4050
	1358	390991,4881	1371609,1560
	1359	391028,9467	1371566,3490
	1360	391034,7740	1371557,3800
	1361	391037,8493	1371553,6740
	1362	391040,2973	1371550,8270
	1363	391039,7625	1371548,5040
	1364	391042,1916	1371545,0570
	1365	391042,0172	1371538,0590
	1366	391031,8051	1371526,6590
	1367	391019,8781	1371519,6350
	1368	390994,8779	1371497,1540
	1369	390997,4778	1371492,4240
	1370	390999,6526	1371490,0310
	1371	390996,8236	1371487,4530
	1372	390990,2845	1371481,5700
	1373	390986,6324	1371478,7940
	1374	390985,8501	1371478,6450
	1375	390977,8431	1371485,6560
	1376	390972,9122	1371480,2990
	1377	390950,8882	1371459,5330
	1378	390945,6401	1371455,0310
	1379	390926,6449	1371479,0870
	1380	390919,7255	1371476,5110
	1381	390895,3863	1371466,1520

## Сведения о границах территориальной зоны центра рекреационных территорий (Р-1)

Сведения о характерных точках границ объекта	№ точки	Координаты	
		X	Y
	1382	390894,6928	1371465,2530
	1383	390889,0455	1371462,8260
	1384	390873,4684	1371455,1770
	1385	390871,2961	1371458,4000
	1386	390854,0343	1371480,6220
	1387	390846,4135	1371490,7280
	1388	390841,1043	1371496,8780
	1353	390818,2698	1371524,3540
	1389	390872,3444	1375477,8370
	1390	390872,3800	1375477,8300
	1391	390872,3800	1375477,8230
	1389	390872,3444	1375477,8370
	1392	390955,3366	1371660,4650
	1393	390999,4813	1371689,7120
	1394	391018,3140	1371703,0540
	1395	391057,0010	1371731,1820
	1396	391106,0204	1371769,3880
	1397	391148,8994	1371796,2540
	1398	391169,3371	1371803,8800
	1399	391184,8094	1371813,2210
	1400	391194,4262	1371818,2490
	1401	391208,7755	1371825,3860
	1402	391246,4358	1371845,0380
	1403	391260,8012	1371817,7290
	1404	391242,3197	1371803,7920
	1405	391216,2868	1371776,4450
	1406	391218,6999	1371773,9380
	1407	391213,9038	1371768,8990
	1408	391211,4689	1371771,2860
	1409	391120,4917	1371678,7950
	1410	391053,2069	1371611,6360
	1411	391046,8598	1371605,2090
	1412	391026,4767	1371584,4790
	1413	391000,7954	1371611,5380
	1414	390999,5153	1371616,9080
	1415	390995,9910	1371616,6700
	1416	390982,8482	1371630,7290
	1392	390955,3366	1371660,4650
	1417	391154,1436	1371697,9270
	1418	391166,3804	1371710,9670
	1419	391177,5315	1371702,1790
	1420	391166,2073	1371685,2840
	1417	391154,1436	1371697,9270



## Сведения о границах территориальной зоны центра рекреационных территорий (Р-1)

Сведения о характерных точках границ объекта	№ точки	Координаты	
		X	Y
	1421	391178,0300	1376002,7900
	1422	391178,1040	1376003,3540
	1423	391178,3100	1376004,9600
	1424	391182,3600	1376010,6900
	1425	391190,6500	1376021,8900
	1426	391197,7200	1376029,0000
	1427	391205,1900	1376033,8500
	1428	391246,1800	1376051,6800
	1429	391254,6000	1376045,2900
	1430	391260,5000	1376041,4700
	1431	391264,1800	1376037,3200
	1432	391265,2600	1376035,7300
	1433	391273,3400	1376018,7500
	1434	391283,4400	1375996,4600
	1435	391290,1800	1375978,7100
	1436	391300,5100	1375946,9100
	1437	391314,7700	1375899,8600
	1438	391315,8100	1375895,6800
	1439	391327,6900	1375846,3900
	1440	391328,0500	1375844,9100
	1441	391347,6800	1375805,6000
	1442	391349,7500	1375800,3300
	1443	391356,2400	1375783,7700
	1444	391355,4300	1375782,1800
	1445	391350,1900	1375777,6300
	1446	391289,1900	1375737,6700
	1447	391284,7400	1375734,3100
	1448	391283,3197	1375733,7240
	1449	391283,1800	1375733,9300
	1450	391282,2065	1375733,2685
	1451	391274,3400	1375729,9900
	1452	391246,9716	1375728,4177
	1453	391239,5072	1375727,9910
	1454	391179,9667	1375813,0070
	1455	391182,9900	1375815,2300
	1456	391186,0500	1375817,5000
	1457	391215,0100	1375838,9500
	1458	391214,9700	1375839,0900
	1459	391222,1200	1375844,2700
	1460	391229,2900	1375849,4500
	1461	391228,9800	1375850,3000
	1462	391214,4600	1375890,5100
	1463	391214,9300	1375890,7300

## Сведения о границах территориальной зоны центра рекреационных территорий (Р-1)

Сведения о характерных точках границ объекта	№ точки	Координаты	
		X	Y
	1464	391217,9600	1375892,1500
	1465	391218,5000	1375892,3800
	1466	391218,4900	1375892,4000
	1467	391218,5900	1375892,4500
	1468	391200,9270	1375936,2480
	1469	391201,7600	1375937,2900
	1470	391201,4100	1375938,3400
	1471	391203,8200	1375939,8600
	1472	391191,9000	1375967,8800
	1473	391178,6200	1376000,9600
	1421	391178,0300	1376002,7900
	1474	391316,6000	1375020,0000
	1475	391318,1200	1375027,3700
	1476	391325,5300	1375024,9800
	1477	391331,6300	1375023,0200
	1478	391327,5900	1375035,9700
	1479	391328,6800	1375035,7000
	1480	391332,3600	1375029,4900
	1481	391344,5200	1375021,6100
	1482	391360,4500	1375020,1400
	1483	391360,3700	1375021,0500
	1484	391370,4200	1375021,7400
	1485	391390,4800	1375018,5300
	1486	391398,1300	1375016,8200
	1487	391399,0800	1375022,6200
	1488	391408,4400	1375022,0700
	1489	391444,0100	1375046,8500
	1490	391455,5800	1375028,9000
	1491	391448,5000	1375023,6700
	1492	391440,4200	1375018,9800
	1493	391433,0900	1375015,0300
	1494	391427,6000	1375013,5200
	1495	391421,0700	1375013,4800
	1496	391410,2400	1375013,6400
	1497	391401,6800	1375012,0000
	1498	391394,1100	1375008,5700
	1499	391388,8900	1375004,2400
	1500	391383,0600	1374998,2900
	1501	391378,5200	1374988,6700
	1502	391371,8700	1374975,2800
	1503	391366,2800	1374967,6200
	1504	391354,6600	1374977,4100
	1505	391353,2500	1374978,7100

## Сведения о границах территориальной зоны центра рекреационных территорий (Р-1)

Сведения о характерных точках границ объекта	№ точки	Координаты	
		X	Y
	1506	391349,0000	1374978,6900
	1507	391354,1900	1374981,6300
	1508	391360,8500	1374991,0600
	1509	391366,9300	1375004,7200
	1510	391356,7500	1375007,6200
	1511	391335,6400	1375013,6300
	1512	391322,1900	1375017,6500
	1474	391316,6000	1375020,0000
	1513	391389,1098	1372068,0330
	1514	391402,3099	1372129,5370
	1515	391559,0212	1372219,4470
	1516	391610,6544	1372212,9650
	1517	391613,6540	1372212,2310
	1518	391637,3998	1372184,1610
	1519	391666,5003	1372144,9390
	1520	391670,0684	1372146,1060
	1521	391673,2779	1372144,6880
	1522	391677,3103	1372134,0760
	1523	391674,7574	1372131,9040
	1524	391673,7819	1372130,8780
	1525	391667,6694	1372127,4380
	1526	391670,5837	1372123,6640
	1527	391657,1679	1372113,3920
	1528	391573,8665	1372076,1580
	1529	391572,4813	1372075,8290
	1530	391555,6641	1372072,2090
	1531	391541,7130	1372078,3480
	1532	391499,2219	1372066,7600
	1533	391435,8280	1372059,2640
	1534	391435,7342	1372055,6650
	1535	391436,2598	1372052,0060
	1536	391432,1702	1372051,4170
	1537	391431,8498	1372051,3920
	1538	391432,0147	1372049,7090
	1539	391429,0298	1372049,4230
	1540	391428,8306	1372051,4870
	1541	391427,6788	1372051,3840
	1542	391420,7717	1372056,3580
	1543	391408,7794	1372053,6760
	1544	391405,9168	1372054,8790
	1513	391389,1098	1372068,0330
	1545	391421,9267	1371885,7380
	1546	391426,4939	1371904,2630

Сведения о границах территориальной зоны центра рекреационных территорий (Р-1)

Сведения о характерных точках границ объекта	№ точки	Координаты	
		X	Y
	1547	391426,4970	1371904,2650
	1548	391427,2046	1371904,7370
	1549	391428,9589	1371905,9070
	1550	391428,9584	1371905,9070
	1551	391473,9320	1371911,8570
	1552	391485,9340	1371910,9920
	1553	391493,5510	1371913,1450
	1554	391496,6250	1371915,6420
	1555	391500,2600	1371917,2260
	1556	391524,7880	1371915,5220
	1557	391531,8430	1371916,1930
	1558	391568,6940	1371926,0370
	1559	391585,6770	1371928,3000
	1560	391636,1020	1371943,0830
	1561	391636,1032	1371943,0840
	1562	391666,8750	1371909,9590
	1563	391633,0112	1371864,5550
	1564	391575,1011	1371840,4940
	1565	391565,0707	1371834,5630
	1566	391520,1578	1371823,5510
	1567	391491,2562	1371820,4610
	1568	391475,8842	1371824,5510
	1569	391459,8808	1371827,2110
	1570	391448,1390	1371826,5660
	1571	391437,4718	1371824,8840
	1545	391421,9267	1371885,7380
	1572	391536,9280	1372249,0440
	1573	391545,3670	1372249,3540
	1574	391551,8490	1372250,6430
	1575	391562,2660	1372253,5550
	1576	391574,5120	1372258,5560
	1577	391586,7870	1372265,7790
	1578	391594,6960	1372270,8560
	1579	391603,1350	1372276,0980
	1580	391611,1360	1372280,1310
	1581	391618,1910	1372284,1610
	1582	391633,1710	1372288,1650
	1583	391646,1720	1372294,3220
	1584	391660,4880	1372302,9980
	1585	391674,4890	1372311,4740
	1586	391688,1770	1372320,6900
	1587	391697,0460	1372326,2670
	1588	391705,0470	1372331,1320

## Сведения о границах территориальной зоны центра рекреационных территорий (Р-1)

Сведения о характерных точках границ объекта	№ точки	Координаты	
		X	Y
	1589	391711,3540	1372334,8450
	1590	391727,7100	1372341,7540
	1591	391748,2260	1372348,9480
	1592	391756,9320	1372352,7920
	1593	391771,5240	1372361,0330
	1594	391781,5580	1372367,8770
	1595	391785,2370	1372371,8990
	1596	391787,8140	1372366,9020
	1597	391788,5214	1372366,0090
	1598	391793,9110	1372359,2000
	1599	391800,1703	1372344,3230
	1600	391803,8252	1372337,8980
	1601	391813,2414	1372321,4340
	1602	391815,0318	1372316,0760
	1603	391814,0745	1372311,5800
	1604	391811,2281	1372306,4910
	1605	391793,4452	1372295,8040
	1606	391784,8567	1372290,6520
	1607	391762,3775	1372276,2440
	1608	391743,1410	1372265,3290
	1609	391730,6715	1372256,8130
	1610	391726,0750	1372255,0920
	1611	391720,0708	1372253,5510
	1612	391712,7720	1372251,7090
	1613	391705,7546	1372249,9640
	1614	391694,0897	1372248,4480
	1615	391681,0218	1372239,3710
	1616	391669,9023	1372233,5160
	1617	391665,3880	1372231,2720
	1618	391653,2999	1372225,5220
	1619	391645,4476	1372218,0970
	1620	391636,3248	1372214,6730
	1621	391631,8118	1372215,8700
	1622	391614,7706	1372224,0560
	1623	391606,0721	1372228,9570
	1624	391598,8844	1372231,8850
	1625	391590,9862	1372233,4530
	1626	391586,6276	1372232,9280
	1627	391574,2651	1372227,5610
	1628	391571,0509	1372225,3090
	1629	391568,9508	1372224,6600
	1630	391562,8663	1372223,7600
	1631	391559,3065	1372225,1640

## Сведения о границах территориальной зоны центра рекреационных территорий (Р-1)

Сведения о характерных точках границ объекта	№ точки	Координаты	
		X	Y
	1632	391553,2818	1372229,6140
	1633	391549,1037	1372231,8070
	1634	391542,2759	1372240,0910
	1635	391536,9287	1372249,0420
	1572	391536,9280	1372249,0440
	1636	391639,7300	1375812,3600
	1637	391644,3000	1375815,8350
	1638	391696,3609	1375855,4206
	1639	391696,6100	1375855,6100
	1640	391704,9400	1375861,7100
	1641	391717,1700	1375870,6900
	1642	391725,2700	1375876,6400
	1643	391738,4300	1375886,3000
	1644	391757,3600	1375899,4000
	1645	391759,7800	1375901,0900
	1646	391770,0400	1375908,1800
	1647	391780,3200	1375915,3000
	1648	391783,2300	1375917,3200
	1649	391800,9900	1375929,6300
	1650	391808,4540	1375934,8101
	1651	391829,5700	1375949,4700
	1652	391834,3367	1375952,7743
	1653	391842,4600	1375958,4800
	1654	391842,4900	1375958,4900
	1655	391867,0200	1375931,0800
	1656	391888,3200	1375904,8500
	1657	391903,1000	1375880,4700
	1658	391936,9000	1375822,0300
	1659	391940,6400	1375815,7700
	1660	391950,4000	1375804,5600
	1661	391965,0900	1375789,8700
	1662	391990,2400	1375771,5800
	1663	392001,1300	1375763,6500
	1664	392015,1400	1375756,6200
	1665	392031,6700	1375745,6700
	1666	392050,2000	1375734,2400
	1667	392056,9100	1375723,9500
	1668	392064,2000	1375715,6700
	1669	392075,5900	1375714,0800
	1670	392080,8600	1375713,5100
	1671	392078,2100	1375717,5200
	1672	392116,9900	1375743,0500
	1673	392117,5500	1375742,2100

## Сведения о границах территориальной зоны центра рекреационных территорий (Р-1)

Сведения о характерных точках границ объекта	№ точки	Координаты	
		X	Y
	1674	392131,5300	1375751,4100
	1675	392135,3500	1375749,2200
	1676	392136,9802	1375747,7901
	1677	392136,9800	1375747,7900
	1678	392120,8900	1375737,2200
	1679	392121,4300	1375736,3900
	1680	392089,3000	1375715,2400
	1681	392092,8700	1375709,8000
	1682	392107,0400	1375701,8900
	1683	392109,1500	1375700,5500
	1684	392115,4000	1375696,6200
	1685	392125,4500	1375690,6800
	1686	392137,1200	1375684,0400
	1687	392143,6200	1375680,3400
	1688	392155,3100	1375671,2300
	1689	392165,0600	1375662,9300
	1690	392174,3600	1375654,7500
	1691	392193,6600	1375638,8700
	1692	392206,2800	1375627,9000
	1693	392210,2600	1375624,9400
	1694	392214,3900	1375621,9200
	1695	392216,8400	1375620,5300
	1696	392221,2500	1375618,5200
	1697	392237,9700	1375611,2800
	1698	392255,3200	1375603,2400
	1699	392265,7100	1375597,7500
	1700	392271,6800	1375594,4800
	1701	392289,5200	1375583,5600
	1702	392292,5600	1375581,0100
	1703	392311,2900	1375583,6700
	1704	392319,6400	1375584,8600
	1705	392323,0100	1375589,2100
	1706	392318,1000	1375603,2100
	1707	392307,3100	1375618,1000
	1708	392288,8000	1375633,5800
	1709	392278,5100	1375642,1900
	1710	392226,6700	1375689,6700
	1711	392227,8000	1375690,8700
	1712	392219,7500	1375698,8300
	1713	392215,4200	1375699,7300
	1714	392209,0600	1375699,1600
	1715	392200,2400	1375706,1400
	1716	392198,9700	1375704,5600

## Сведения о границах территориальной зоны центра рекреационных территорий (Р-1)

Сведения о характерных точках границ объекта	№ точки	Координаты	
		X	Y
	1717	392196,8700	1375706,2400
	1718	392198,1200	1375707,8200
	1719	392186,3800	1375716,9600
	1720	392159,1900	1375735,7500
	1721	392157,5800	1375737,4500
	1722	392156,9400	1375741,9000
	1723	392157,6400	1375744,5500
	1724	392155,6700	1375743,2300
	1725	392155,4400	1375743,6600
	1726	392146,2300	1375739,7100
	1727	392184,0600	1375763,9400
	1728	392184,7500	1375766,1800
	1729	392184,7480	1375766,1845
	1730	392183,2739	1375803,9120
	1731	392180,0439	1375809,4440
	1732	392182,5000	1375810,8600
	1733	392182,7900	1375811,0200
	1734	392185,6700	1375805,9800
	1735	392205,7300	1375817,5900
	1736	392211,0000	1375820,6400
	1737	392212,9200	1375823,2100
	1738	392223,2100	1375828,4000
	1739	392223,9300	1375830,6100
	1740	392238,2800	1375838,9200
	1741	392282,3200	1375866,0900
	1742	392284,8600	1375860,2200
	1743	392298,5100	1375869,3700
	1744	392305,4400	1375874,0100
	1745	392310,1500	1375869,1000
	1746	392309,5800	1375868,3500
	1747	392310,6500	1375864,7268
	1748	392316,4759	1375868,7072
	1749	392317,6120	1375867,0440
	1750	392314,6480	1375864,8430
	1751	392314,9510	1375858,2080
	1752	392326,2770	1375839,7350
	1753	392327,8390	1375840,7640
	1754	392328,6710	1375839,1040
	1755	392329,4920	1375839,5380
	1756	392332,8100	1375833,7380
	1757	392325,3390	1375829,0480
	1758	392331,3900	1375819,1600
	1759	392334,4200	1375821,0620



## Сведения о границах территориальной зоны центра рекреационных территорий (Р-1)

Сведения о характерных точках границ объекта	№ точки	Координаты	
		X	Y
	1760	392335,6350	1375818,5940
	1761	392339,0960	1375813,0430
	1762	392342,1030	1375801,1400
	1763	392345,4250	1375795,9420
	1764	392354,4620	1375801,7570
	1765	392350,9400	1375807,1110
	1766	392359,3280	1375816,0390
	1767	392367,5620	1375822,6970
	1768	392392,1340	1375791,1460
	1769	392395,5940	1375786,3470
	1770	392396,5690	1375785,3720
	1771	392399,4560	1375781,5610
	1772	392391,7430	1375775,6450
	1773	392402,6970	1375760,3220
	1774	392399,4400	1375757,9000
	1775	392386,3400	1375748,1000
	1776	392378,2200	1375743,1200
	1777	392367,5300	1375737,8700
	1778	392362,8300	1375729,4800
	1779	392362,2100	1375722,1100
	1780	392359,5000	1375713,1000
	1781	392362,8390	1375704,1920
	1782	392370,7900	1375683,0200
	1783	392399,0900	1375683,7400
	1784	392399,0900	1375683,7200
	1785	392407,0300	1375674,1600
	1786	392413,4500	1375667,7900
	1787	392416,2570	1375660,9870
	1788	392412,0700	1375653,6000
	1789	392404,9400	1375643,4100
	1790	392408,8100	1375637,4000
	1791	392411,7100	1375631,9000
	1792	392411,7100	1375631,9000
	1793	392409,9930	1375626,0820
	1794	392410,9020	1375623,0780
	1795	392400,6700	1375609,1900
	1796	392399,9200	1375610,6400
	1797	392395,6600	1375618,9500
	1798	392387,7500	1375614,6700
	1799	392386,2178	1375616,1616
	1800	392385,8600	1375616,5100
	1801	392383,6068	1375615,1294
	1802	392382,0960	1375614,1980

## Сведения о границах территориальной зоны центра рекреационных территорий (Р-1)

Сведения о характерных точках границ объекта	№ точки	Координаты	
		X	Y
	1803	392382,4604	1375612,8111
	1804	392382,6100	1375612,2500
	1805	392370,4800	1375603,9800
	1806	392369,9669	1375605,2403
	1807	392364,1876	1375602,7220
	1808	392369,2000	1375593,5200
	1809	392373,1200	1375587,7300
	1810	392369,8000	1375585,7600
	1811	392366,4687	1375584,0256
	1812	392356,6400	1375578,9100
	1813	392343,4134	1375594,1699
	1814	392334,3760	1375591,0380
	1815	392321,5818	1375582,0390
	1816	392308,8504	1375569,6750
	1817	392307,3800	1375568,3900
	1818	392294,4000	1375556,0000
	1819	392282,6700	1375546,6200
	1820	392270,4200	1375537,5100
	1821	392255,4300	1375526,4600
	1822	392243,0700	1375517,6200
	1823	392215,1000	1375503,0900
	1824	392210,5900	1375498,2900
	1825	392204,0000	1375494,1500
	1826	392200,3300	1375491,9000
	1827	392185,4500	1375481,6800
	1828	392168,8900	1375470,5400
	1829	392164,2600	1375478,0600
	1830	392159,3400	1375474,9200
	1831	392157,9800	1375476,9100
	1832	392098,5800	1375439,3800
	1833	392083,7900	1375430,6300
	1834	392072,1300	1375443,3700
	1835	392065,7700	1375450,4800
	1836	392058,0900	1375443,7700
	1837	392052,8900	1375440,9000
	1838	392041,9000	1375433,4400
	1839	392033,9000	1375428,3900
	1840	392020,2300	1375420,1700
	1841	391954,2100	1375382,2000
	1842	391923,5800	1375423,9500
	1843	391921,8130	1375426,3580
	1844	391910,8400	1375441,3200
	1845	391891,0800	1375468,2300

## Сведения о границах территориальной зоны центра рекреационных территорий (Р-1)

Сведения о характерных точках границ объекта	№ точки	Координаты	
		X	Y
	1846	391878,6600	1375485,6400
	1847	391875,0600	1375483,4400
	1848	391874,0078	1375482,6518
	1636	391639,7300	1375812,3600
	1849	392135,3859	1376950,9480
	1850	392148,7881	1376968,3400
	1851	392148,7880	1376968,3410
	1852	392148,7882	1376968,3413
	1853	392148,7900	1376968,3400
	1854	392168,1100	1376993,3500
	1855	392181,2769	1377010,5000
	1856	392182,8200	1377012,5100
	1857	392190,0674	1377041,3794
	1858	392197,3100	1377070,2300
	1859	392200,4182	1377082,6994
	1860	392203,2300	1377093,9800
	1861	392209,1500	1377116,8700
	1862	392223,4836	1377172,2030
	1863	392293,0010	1377175,9640
	1864	392325,9575	1377189,2321
	1865	392325,8200	1377195,7700
	1866	392337,7200	1377196,0200
	1867	392498,6700	1377148,2900
	1868	392510,7550	1377147,7050
	1869	392543,5969	1377153,5500
	1870	392565,8850	1377085,2100
	1871	392569,6100	1377086,3710
	1872	392573,9700	1377071,5700
	1873	392565,8100	1377068,0800
	1874	392549,8700	1377065,9600
	1875	392519,2909	1377067,0440
	1876	392511,0836	1377067,3330
	1877	392498,1700	1377067,7900
	1878	392498,3500	1377059,1700
	1879	392496,0200	1377059,1100
	1880	392507,3200	1376999,9700
	1881	392507,3197	1376999,9699
	1882	392508,5100	1376993,7400
	1883	392497,4800	1376990,3600
	1884	392496,9200	1376990,0100
	1885	392489,2760	1376985,3040
	1886	392467,2000	1376968,7700
	1887	392459,8300	1376972,6400

## Сведения о границах территориальной зоны центра рекреационных территорий (Р-1)

Сведения о характерных точках границ объекта	№ точки	Координаты	
		X	Y
	1888	392457,8300	1376969,0500
	1889	392468,4400	1376955,4900
	1890	392470,9500	1376952,2700
	1891	392475,2400	1376945,8900
	1892	392530,2000	1376945,8500
	1893	392531,0620	1376940,9910
	1894	392546,0100	1376942,3500
	1895	392550,5500	1376940,2400
	1896	392563,5910	1376924,3610
	1897	392564,4700	1376886,4300
	1898	392564,8700	1376869,3100
	1899	392565,6602	1376865,9822
	1900	392529,3859	1376855,5810
	1901	392423,1936	1376721,2360
	1902	392267,9464	1376845,1460
	1849	392135,3859	1376950,9480
	1903	392747,4500	1372482,8500
	1904	392904,2700	1372597,6200
	1905	392957,6400	1372508,3300
	1906	392798,8600	1372394,5600
	1903	392747,4500	1372482,8500
	1907	393212,3069	1376400,6646
	1908	393219,3100	1376405,1200
	1909	393224,8700	1376406,3900
	1910	393226,9100	1376406,6000
	1911	393229,5800	1376406,8200
	1912	393239,2200	1376408,5300
	1913	393251,8300	1376411,6400
	1914	393266,5900	1376415,2600
	1915	393273,8800	1376417,8700
	1916	393287,0800	1376422,6400
	1917	393297,4200	1376429,2600
	1918	393299,6700	1376431,1400
	1919	393305,6439	1376391,7700
	1920	393322,9600	1376391,7400
	1921	393340,2700	1376391,7100
	1922	393341,1900	1376391,7400
	1923	393357,6200	1376392,3900
	1924	393358,1200	1376392,4100
	1925	393367,2995	1376392,7770
	1926	393363,8900	1376363,8700
	1927	393361,6940	1376362,9330
	1928	393367,0200	1376335,7700

## Сведения о границах территориальной зоны центра рекреационных территорий (Р-1)

Сведения о характерных точках границ объекта	№ точки	Координаты	
		X	Y
	1929	393370,8200	1376316,3900
	1930	393370,7300	1376315,0600
	1931	393373,4800	1376301,1700
	1932	393373,5340	1376300,8971
	1933	393368,8500	1376300,0200
	1934	393370,7061	1376290,2307
	1935	393363,0600	1376288,7700
	1936	393334,5800	1376283,3300
	1937	393335,8892	1376276,1400
	1938	393292,3741	1376269,5200
	1939	393281,4500	1376314,7200
	1940	393276,2700	1376321,6300
	1907	393212,3069	1376400,6646
	1941	393632,5790	1377374,2130
	1942	393638,1740	1377415,1550
	1943	393648,6534	1377415,4160
	1944	393640,0600	1377396,3600
	1945	393640,4200	1377383,9200
	1946	393639,7600	1377383,5200
	1947	393634,4900	1377380,3500
	1948	393635,2000	1377376,0000
	1949	393632,5800	1377374,2100
	1941	393632,5790	1377374,2130
	1950	393769,1910	1377822,8820
	1951	393771,1496	1377823,3860
	1952	393783,8170	1377826,6450
	1953	393793,5260	1377828,8680
	1954	393823,1380	1377760,6320
	1955	393844,6180	1377704,3050
	1956	393868,4530	1377686,8430
	1957	393884,6330	1377699,0930
	1958	393900,1280	1377752,8530
	1959	393903,7370	1377753,4740
	1960	393919,1190	1377759,7520
	1961	393938,6240	1377767,7340
	1962	393942,6980	1377794,8170
	1963	393924,1040	1377792,9740
	1964	393922,8960	1377792,8540
	1965	393909,3580	1377790,5210
	1966	393909,0960	1377790,6090
	1967	393910,8180	1377804,9350
	1968	393934,9920	1377816,4770
	1969	393930,4120	1377824,5470

## Сведения о границах территориальной зоны центра рекреационных территорий (Р-1)

Сведения о характерных точках границ объекта	№ точки	Координаты	
		X	Y
	1970	393911,4970	1377830,3280
	1971	393910,1980	1377831,5580
	1972	393920,1150	1377836,6140
	1973	393930,8060	1377842,0560
	1974	393941,6100	1377847,5450
	1975	393951,6880	1377852,6740
	1976	393946,2230	1377864,6570
	1977	393940,7410	1377876,6720
	1978	393934,6460	1377890,0680
	1979	393929,9920	1377900,2770
	1980	393926,7858	1377898,3480
	1981	393912,1163	1377942,3460
	1982	393928,9878	1377948,2180
	1983	393930,0366	1377945,2750
	1984	393930,2040	1377944,5730
	1985	393932,6255	1377938,0110
	1986	393932,6346	1377937,9850
	1987	393932,6349	1377937,9850
	1988	393932,6350	1377937,9850
	1989	393932,6351	1377937,9850
	1990	393939,3970	1377937,1190
	1991	393944,0120	1377925,9910
	1992	393968,4960	1377939,1200
	1993	393981,7380	1377946,2450
	1994	393988,6660	1377948,1900
	1995	393996,8340	1377950,1870
	1996	393999,1590	1377950,7560
	1997	394017,7450	1377961,6590
	1998	394016,8070	1377963,4260
	1999	394016,6698	1377963,6810
	2000	394017,7257	1377964,5080
	2001	394027,7342	1377968,9160
	2002	394036,0790	1377975,1020
	2003	394040,3680	1377969,2250
	2004	394049,0330	1377957,0600
	2005	394055,9680	1377948,1170
	2006	394056,9280	1377946,6790
	2007	394056,9264	1377946,6780
	2008	394064,4830	1377935,3350
	2009	394066,2430	1377935,2330
	2010	394071,0061	1377935,1270
	2011	394070,9100	1377934,0400
	2012	394081,4100	1377933,9200

Сведения о границах территориальной зоны центра рекреационных территорий (Р-1)

Сведения о характерных точках границ объекта	№ точки	Координаты	
		X	Y
	2013	394081,5622	1377934,8480
	2014	394090,3500	1377934,5400
	2015	394093,6500	1377943,0100
	2016	394093,6510	1377943,0150
	2017	394093,6709	1377943,5720
	2018	394093,7860	1377946,7930
	2019	394102,1260	1377950,8880
	2020	394109,0610	1377954,1180
	2021	394121,3347	1377943,5510
	2022	394128,5300	1377945,0840
	2023	394132,0731	1377946,2960
	2024	394197,1255	1377962,2840
	2025	394245,4560	1377777,9340
	2026	394237,7341	1377776,5840
	2027	394238,9700	1377771,8700
	2028	394205,7200	1377763,1200
	2029	394189,3900	1377758,8200
	2030	394190,8800	1377751,9900
	2031	394192,0400	1377746,6400
	2032	394192,9400	1377743,4000
	2033	394196,3500	1377731,1500
	2034	394173,9100	1377721,0800
	2035	394152,3600	1377711,7800
	2036	394148,3900	1377709,8700
	2037	394143,2391	1377708,0990
	2038	394130,6200	1377703,7600
	2039	394122,7300	1377701,0800
	2040	394122,2000	1377702,3100
	2041	394106,1200	1377697,4200
	2042	394098,0253	1377694,1390
	2043	394091,1200	1377691,3400
	2044	394091,0713	1377691,3590
	2045	394090,9900	1377691,3900
	2046	394084,8600	1377689,9800
	2047	394080,2533	1377688,9190
	2048	394079,9100	1377688,8400
	2049	394068,9900	1377686,1700
	2050	394069,7940	1377682,7880
	2051	394056,5700	1377679,4300
	2052	394028,7790	1377672,1880
	2053	394027,1800	1377671,8900
	2054	394015,7500	1377668,7700
	2055	394003,6400	1377665,4500

## Сведения о границах территориальной зоны центра рекреационных территорий (Р-1)

Сведения о характерных точках границ объекта	№ точки	Координаты	
		X	Y
	2056	394002,2200	1377665,1300
	2057	393993,5400	1377662,7900
	2058	393985,7300	1377660,3800
	2059	393981,8100	1377658,9400
	2060	393979,2200	1377658,1100
	2061	393968,2155	1377654,9747
	2062	393968,1300	1377655,3600
	2063	393954,0200	1377650,4100
	2064	393941,5800	1377645,8700
	2065	393940,1200	1377646,1800
	2066	393939,7000	1377646,3900
	2067	393931,6000	1377648,3100
	2068	393912,6690	1377652,0400
	2069	393909,5300	1377647,2600
	2070	393891,1100	1377625,6400
	2071	393870,4390	1377597,8200
	2072	393874,2380	1377591,0600
	2073	393878,3410	1377591,1470
	2074	393891,0680	1377592,8080
	2075	393889,8000	1377586,5500
	2076	393892,1100	1377578,7000
	2077	393894,0300	1377579,2600
	2078	393897,0130	1377575,6940
	2079	393897,0717	1377572,9160
	2080	393900,6320	1377556,1070
	2081	393896,6900	1377525,1500
	2082	393901,0669	1377517,5850
	2083	393901,0669	1377517,5750
	2084	393912,9103	1377488,1530
	2085	393912,9105	1377488,1520
	2086	393912,9100	1377488,1520
	2087	393917,2970	1377463,7840
	2088	393918,4596	1377460,0940
	2089	393918,4631	1377460,0770
	2090	393918,4650	1377460,0770
	2091	393919,0600	1377458,1700
	2092	393923,6520	1377457,0980
	2093	393926,8570	1377449,0570
	2094	393926,0610	1377446,6110
	2095	393928,9245	1377434,0770
	2096	393927,7264	1377423,6420
	2097	393942,1155	1377366,4332
	2098	393939,1200	1377365,8300



## Сведения о границах территориальной зоны центра рекреационных территорий (Р-1)

Сведения о характерных точках границ объекта	№ точки	Координаты	
		X	Y
	2099	393940,7600	1377363,6300
	2100	393942,7200	1377361,0200
	2101	393943,9937	1377360,1223
	2102	393952,0955	1377338,0310
	2103	393951,4140	1377338,4290
	2104	393942,0260	1377343,8930
	2105	393936,5180	1377354,4160
	2106	393936,7740	1377359,4240
	2107	393936,8280	1377360,5110
	2108	393936,4270	1377361,4570
	2109	393936,4122	1377361,4780
	2110	393929,4300	1377377,8400
	2111	393925,9200	1377380,4400
	2112	393922,1700	1377390,3800
	2113	393915,7700	1377388,0600
	2114	393915,7653	1377388,0583
	2115	393913,4760	1377399,6210
	2116	393913,4700	1377399,6200
	2117	393909,8400	1377388,6500
	2118	393906,4900	1377388,1000
	2119	393893,0500	1377395,2500
	2120	393863,9400	1377427,3600
	2121	393864,3000	1377427,6800
	2122	393864,2960	1377427,6790
	2123	393870,8910	1377433,6790
	2124	393872,9178	1377429,9640
	2125	393875,4054	1377431,4240
	2126	393876,5897	1377432,4980
	2127	393890,7840	1377415,4770
	2128	393904,8935	1377402,5660
	2129	393904,9920	1377402,4760
	2130	393904,9930	1377402,4750
	2131	393909,2795	1377405,8050
	2132	393911,7930	1377407,7570
	2133	393911,8590	1377409,6910
	2134	393913,0010	1377410,5490
	2135	393913,0790	1377408,7530
	2136	393924,1055	1377417,3020
	2137	393919,2644	1377431,3670
	2138	393919,6581	1377443,6740
	2139	393913,8149	1377462,9220
	2140	393913,8150	1377462,9230
	2141	393913,8147	1377462,9230

## Сведения о границах территориальной зоны центра рекреационных территорий (Р-1)

Сведения о характерных точках границ объекта	№ точки	Координаты	
		X	Y
	2142	393913,8141	1377462,9250
	2143	393913,7971	1377462,9240
	2144	393913,1510	1377462,9560
	2145	393907,6629	1377464,1830
	2146	393907,6600	1377464,2400
	2147	393907,3800	1377469,6800
	2148	393907,9500	1377471,2300
	2149	393881,9400	1377472,7900
	2150	393881,9400	1377472,8000
	2151	393878,4519	1377489,3870
	2152	393878,2200	1377490,4910
	2153	393876,4774	1377490,0560
	2154	393875,1700	1377489,7300
	2155	393875,0442	1377489,9880
	2156	393874,5780	1377490,9550
	2157	393870,1570	1377493,9840
	2158	393869,9525	1377494,8880
	2159	393879,0740	1377491,8200
	2160	393888,2430	1377488,5900
	2161	393887,8380	1377501,5730
	2162	393886,8160	1377507,7560
	2163	393882,0050	1377519,4400
	2164	393873,4610	1377518,0380
	2165	393872,1812	1377517,9588
	2166	393872,2000	1377517,9600
	2167	393869,5600	1377536,4500
	2168	393865,1343	1377537,4990
	2169	393869,1207	1377538,3460
	2170	393869,1198	1377538,3500
	2171	393869,1200	1377538,3500
	2172	393864,3200	1377560,2200
	2173	393863,9361	1377560,1296
	2174	393855,3238	1377582,8560
	2175	393859,3940	1377584,7890
	2176	393812,0200	1377689,9270
	2177	393806,3300	1377708,5020
	2178	393791,7960	1377746,5720
	1950	393769,1910	1377822,8820
	2179	393855,2600	1377342,6600
	2180	393859,1400	1377342,5400
	2181	393858,0500	1377348,5800
	2182	393871,5100	1377349,0100
	2183	393874,7800	1377338,9400

## Сведения о границах территориальной зоны центра рекреационных территорий (Р-1)

Сведения о характерных точках границ объекта	№ точки	Координаты	
		X	Y
	2184	393855,4600	1377339,4600
	2179	393855,2600	1377342,6600
	2185	393884,0800	1377305,9000
	2186	393916,9500	1377313,9800
	2187	393922,5300	1377315,8100
	2188	393932,0700	1377282,8800
	2189	393953,3200	1377288,5700
	2190	393957,9700	1377274,7100
	2191	393957,9730	1377274,7070
	2192	393965,9040	1377247,7260
	2193	393966,2070	1377238,5140
	2194	393966,7950	1377221,0590
	2195	393967,4080	1377202,9880
	2196	393981,4677	1377163,3500
	2197	393965,3700	1377160,5900
	2198	393955,2400	1377158,4900
	2199	393957,9100	1377147,0700
	2200	393960,1700	1377137,6500
	2201	393917,2700	1377133,6200
	2202	393917,2800	1377133,8900
	2203	393917,5090	1377151,6330
	2204	393917,6330	1377160,3310
	2205	393917,7460	1377169,4590
	2206	393917,7900	1377172,3900
	2207	393918,0090	1377185,4790
	2208	393918,1000	1377191,7900
	2209	393911,4350	1377212,8140
	2210	393905,6200	1377231,1700
	2211	393901,8030	1377243,5210
	2212	393897,8600	1377256,2900
	2213	393897,0800	1377260,4700
	2214	393893,9300	1377271,2300
	2215	393892,3800	1377282,6100
	2216	393886,5060	1377299,0600
	2217	393885,1800	1377302,7909
	2185	393884,0800	1377305,9000
	2218	393954,3440	1376795,7210
	2219	393973,3670	1376797,9990
	2220	394053,0502	1376811,8464
	2221	394050,7700	1376803,4200
	2222	394050,9609	1376800,1740
	2223	394051,1781	1376796,4480
	2224	394051,7488	1376786,4270

## Сведения о границах территориальной зоны центра рекреационных территорий (Р-1)

Сведения о характерных точках границ объекта	№ точки	Координаты	
		X	Y
	2225	394052,2186	1376778,3690
	2226	394055,5460	1376779,0980
	2227	394055,5500	1376779,0890
	2228	394072,5461	1376752,5520
	2229	394048,8657	1376745,3720
	2230	394053,4891	1376724,0890
	2231	394081,7981	1376732,3690
	2232	394092,2000	1376717,6600
	2233	394097,6822	1376718,5316
	2234	394099,6122	1376697,5560
	2235	394106,4512	1376677,9600
	2236	394106,4565	1376677,9418
	2237	394105,9400	1376677,3200
	2238	394105,1300	1376674,0900
	2239	394108,7070	1376660,3240
	2240	394110,3500	1376654,0000
	2241	394120,2913	1376648,7648
	2242	394126,1739	1376625,2380
	2243	394137,0033	1376597,0880
	2244	394138,2680	1376597,7310
	2245	394138,2687	1376597,7293
	2246	394129,3500	1376593,2000
	2247	394134,4800	1376574,0600
	2248	394143,7900	1376539,3500
	2249	394152,7300	1376543,8300
	2250	394161,6700	1376548,3100
	2251	394166,6000	1376538,4800
	2252	394166,7402	1376538,5695
	2253	394166,7431	1376538,5620
	2254	394166,7400	1376538,5600
	2255	394168,4400	1376534,1300
	2256	394168,9300	1376534,4100
	2257	394173,2500	1376529,0000
	2258	394180,6900	1376524,9800
	2259	394181,1500	1376523,9600
	2260	394178,8500	1376523,3100
	2261	394178,0710	1376522,7740
	2262	394174,2800	1376520,2000
	2263	394171,9300	1376518,5900
	2264	394183,2700	1376504,6400
	2265	394179,4200	1376499,9600
	2266	394188,9900	1376489,0300
	2267	394195,2230	1376503,9040

## Сведения о границах территориальной зоны центра рекреационных территорий (Р-1)

Сведения о характерных точках границ объекта	№ точки	Координаты	
		X	Y
	2268	394193,6800	1376505,9200
	2269	394189,7900	1376511,0000
	2270	394194,8800	1376507,3090
	2271	394197,9338	1376505,9110
	2272	394205,1055	1376497,5400
	2273	394132,2366	1376457,9472
	2274	394122,5700	1376464,9600
	2275	394120,0600	1376460,0400
	2276	394111,8700	1376448,5100
	2277	394107,4600	1376440,7800
	2278	394103,6700	1376437,4500
	2279	394095,2200	1376431,6900
	2280	394093,7542	1376437,0370
	2281	394084,5658	1376432,0450
	2282	394019,6400	1376605,3300
	2283	394010,7900	1376629,1400
	2284	394008,1500	1376636,8500
	2285	394000,5200	1376658,4500
	2286	393957,6100	1376769,5400
	2287	393957,1774	1376769,4850
	2218	393954,3440	1376795,7210
	2288	393962,2100	1376935,6800
	2289	393979,5190	1377042,7750
	2290	393996,1010	1377074,6620
	2291	394004,9920	1377078,8480
	2292	394011,9407	1377078,4100
	2293	394017,6579	1377048,1910
	2294	394015,7600	1377047,7400
	2295	394015,7190	1377034,0410
	2296	394015,6700	1377021,4400
	2297	394016,3469	1377021,3400
	2298	394014,1390	1376988,9960
	2299	394011,8500	1376948,6100
	2300	394006,0900	1376948,6900
	2301	394006,1000	1376948,7200
	2302	394006,8900	1376960,0200
	2303	394001,6000	1376960,1800
	2304	394002,0600	1376978,4500
	2305	393996,9000	1376978,6500
	2306	393996,6000	1376984,9400
	2307	393978,3400	1376985,5700
	2308	393971,0300	1376946,4600
	2309	393993,8301	1376946,4900

Сведения о границах территориальной зоны центра рекреационных территорий (Р-1)

Сведения о характерных точках границ объекта	№ точки	Координаты	
		X	Y
	2310	393990,8492	1376939,3700
	2311	393968,9400	1376940,0100
	2312	393967,7034	1376935,6650
	2288	393962,2100	1376935,6800
	2313	394209,8180	1377048,3210
	2314	394214,2300	1377049,7800
	2315	394218,2500	1377051,1200
	2316	394219,2600	1377045,6300
	2317	394239,8900	1377052,4200
	2318	394239,1800	1377054,3240
	2319	394238,2000	1377054,3300
	2320	394236,8100	1377057,3100
	2321	394235,8849	1377060,7232
	2322	394245,8233	1377064,0620
	2323	394246,1070	1377061,9700
	2324	394246,8050	1377059,2290
	2325	394249,2300	1377053,1100
	2326	394254,7800	1377055,3600
	2327	394255,2580	1377055,5720
	2328	394261,0140	1377057,9300
	2329	394265,2000	1377059,7000
	2330	394264,3336	1377061,7871
	2331	394264,3600	1377061,8000
	2332	394288,0200	1377073,1200
	2333	394288,5900	1377075,4500
	2334	394284,7200	1377092,0800
	2335	394283,9500	1377095,5900
	2336	394280,8300	1377109,7500
	2337	394278,7400	1377119,2400
	2338	394277,2000	1377126,1700
	2339	394253,3162	1377117,7020
	2340	394243,9603	1377150,4640
	2341	394256,4707	1377154,0878
	2342	394256,8300	1377152,8100
	2343	394265,6060	1377155,0270
	2344	394267,4000	1377155,4800
	2345	394273,5900	1377158,0300
	2346	394276,6600	1377148,9900
	2347	394279,1700	1377149,4900
	2348	394283,0300	1377151,3400
	2349	394286,5400	1377153,9100
	2350	394309,2600	1377160,0600
	2351	394306,4700	1377168,4500

## Сведения о границах территориальной зоны центра рекреационных территорий (Р-1)

Сведения о характерных точках границ объекта	№ точки	Координаты	
		X	Y
	2352	394306,8110	1377168,5580
	2353	394319,6700	1377172,3100
	2354	394319,6386	1377172,3883
	2355	394321,1749	1377172,8329
	2356	394321,9400	1377170,8900
	2357	394324,6800	1377169,6700
	2358	394339,5991	1377177,1246
	2359	394340,5300	1377175,0800
	2360	394341,9342	1377171,9953
	2361	394337,3000	1377170,2600
	2362	394338,6400	1377166,7100
	2363	394340,4800	1377167,3000
	2364	394344,9600	1377154,5200
	2365	394350,5100	1377138,7400
	2366	394354,6700	1377140,4600
	2367	394354,9000	1377139,9000
	2368	394362,5700	1377116,3900
	2369	394367,2700	1377101,8900
	2370	394340,5787	1377092,1760
	2371	394341,9072	1377087,8705
	2372	394337,9780	1377086,6440
	2373	394340,4050	1377078,8410
	2374	394340,6899	1377077,5803
	2375	394339,5000	1377077,3100
	2376	394345,1600	1377061,7000
	2377	394346,4401	1377062,0295
	2378	394353,6400	1377039,2100
	2379	394355,9500	1377031,3500
	2380	394353,9000	1377030,6600
	2381	394355,2100	1377024,7100
	2382	394352,9300	1377023,5600
	2383	394354,4300	1377020,0900
	2384	394354,4800	1377019,8570
	2385	394364,1200	1376997,1600
	2386	394370,9000	1376983,5200
	2387	394371,2700	1376983,5700
	2388	394376,0400	1376971,8850
	2389	394377,5584	1376972,3180
	2390	394382,9807	1376954,7430
	2391	394406,2301	1376960,5649
	2392	394406,6100	1376958,9000
	2393	394407,3105	1376959,1460
	2394	394409,9440	1376949,4150

## Сведения о границах территориальной зоны центра рекреационных территорий (Р-1)

Сведения о характерных точках границ объекта	№ точки	Координаты	
		X	Y
	2395	394411,1663	1376943,5930
	2396	394460,0702	1376951,1620
	2397	394474,2875	1376899,7180
	2398	394477,5400	1376900,4600
	2399	394482,5330	1376901,6330
	2400	394538,5500	1376917,1800
	2401	394540,7442	1376914,1711
	2402	394589,8187	1376926,4900
	2403	394697,4386	1376953,5050
	2404	394742,5115	1376937,7010
	2405	394876,9805	1376970,3260
	2406	394884,9277	1376968,0460
	2407	394888,7080	1376956,2040
	2408	394892,0810	1376943,9510
	2409	394909,3710	1376888,4130
	2410	394915,1200	1376869,9260
	2411	394917,1230	1376863,4730
	2412	394917,9450	1376860,8480
	2413	394930,6540	1376813,8510
	2414	394936,1980	1376789,7830
	2415	394936,1980	1376789,7640
	2416	394936,4250	1376788,8010
	2417	394943,7500	1376757,1440
	2418	394958,9740	1376704,7890
	2419	394965,1760	1376681,0710
	2420	394971,5300	1376677,9760
	2421	394971,5300	1376677,9650
	2422	394972,0356	1376676,5590
	2423	394802,4217	1376626,1590
	2424	394659,5359	1376604,2520
	2425	394550,3194	1376590,7870
	2426	394461,8328	1376567,3550
	2427	394407,0650	1376549,8240
	2428	394406,2487	1376552,6360
	2429	394400,7478	1376551,1790
	2430	394395,6100	1376577,4900
	2431	394385,3700	1376582,8000
	2432	394380,9700	1376572,0600
	2433	394376,5100	1376566,4200
	2434	394371,7770	1376563,6800
	2435	394365,6520	1376561,6610
	2436	394357,0300	1376560,7700
	2437	394340,4710	1376570,1510



Сведения о границах территориальной зоны центра рекреационных территорий (Р-1)

Сведения о характерных точках границ объекта	№ точки	Координаты	
		X	Y
	2438	394332,4340	1376602,5160
	2439	394325,4290	1376616,0940
	2440	394321,8000	1376628,1700
	2441	394305,6500	1376672,5400
	2442	394290,4700	1376669,8200
	2443	394284,8120	1376668,8060
	2444	394264,0291	1376789,8960
	2445	394296,0000	1376801,1200
	2446	394324,9600	1376808,9900
	2447	394326,4700	1376802,6600
	2448	394329,2600	1376790,9900
	2449	394332,6600	1376791,8000
	2450	394348,7100	1376795,6300
	2451	394368,1700	1376800,2700
	2452	394387,6300	1376804,9100
	2453	394407,0800	1376809,5500
	2454	394400,8400	1376838,9000
	2455	394399,6000	1376844,7700
	2456	394394,5160	1376868,6590
	2457	394393,4060	1376873,8160
	2458	394320,1297	1376865,6010
	2459	394299,1000	1376931,9200
	2460	394277,7247	1376926,5012
	2461	394260,9400	1376992,7300
	2462	394227,1514	1376985,4530
	2463	394214,2408	1377037,7290
	2313	394209,8180	1377048,3210
	2464	394893,3250	1373980,0350
	2465	395160,0310	1374101,1090
	2466	395188,1901	1374032,8770
	2467	395189,7460	1374032,9620
	2468	395244,8384	1373895,6150
	2469	395244,9410	1373895,3660
	2470	395244,9383	1373895,3650
	2471	395244,9394	1373895,3630
	2472	395160,0870	1373878,1960
	2473	394945,1974	1373838,4600
	2474	394945,1120	1373838,4440
	2464	394893,3250	1373980,0350
	2475	395134,0937	1377146,7190
	2476	395137,5653	1377148,0580
	2477	395254,9549	1377167,7630
	2478	395292,6922	1377173,7970

## Сведения о границах территориальной зоны центра рекреационных территорий (Р-1)

Сведения о характерных точках границ объекта	№ точки	Координаты	
		X	Y
	2479	395351,3480	1377174,1490
	2480	395349,0656	1377208,2380
	2481	395353,3640	1377219,6830
	2482	395354,1200	1377221,6400
	2483	395356,7800	1377232,5100
	2484	395360,9200	1377249,4600
	2485	395359,9670	1377253,2010
	2486	395350,8640	1377288,7120
	2487	395350,2600	1377291,1100
	2488	395342,5713	1377321,5730
	2489	395336,0200	1377319,2900
	2490	395338,2640	1377333,9470
	2491	395335,4109	1377358,6180
	2492	395335,9206	1377358,5900
	2493	395353,2077	1377370,9140
	2494	395348,2185	1377395,8340
	2495	395337,8058	1377398,4700
	2496	395330,7036	1377443,9940
	2497	395329,7395	1377443,7290
	2498	395329,7002	1377444,4480
	2499	395329,7050	1377444,4500
	2500	395329,4459	1377449,9310
	2501	395357,3175	1377460,3460
	2502	395350,0401	1377477,3386
	2503	395348,0900	1377489,5700
	2504	395346,0740	1377495,8740
	2505	395345,8200	1377496,6500
	2506	395343,7250	1377496,8100
	2507	395346,2100	1377500,8800
	2508	395345,1500	1377507,5500
	2509	395345,1590	1377507,5520
	2510	395344,4400	1377512,3000
	2511	395343,7200	1377517,0300
	2512	395343,6000	1377517,0200
	2513	395341,0800	1377530,9500
	2514	395341,0300	1377531,2800
	2515	395334,8100	1377547,2900
	2516	395334,1980	1377548,4900
	2517	395328,8100	1377561,4900
	2518	395325,1100	1377561,7000
	2519	395322,1695	1377565,8860
	2520	395321,7884	1377567,9240
	2521	395326,1900	1377570,2000

## Сведения о границах территориальной зоны центра рекреационных территорий (Р-1)

Сведения о характерных точках границ объекта	№ точки	Координаты	
		X	Y
	2522	395314,8900	1377589,6100
	2523	395321,2500	1377592,9200
	2524	395322,6900	1377596,6600
	2525	395318,8600	1377605,1400
	2526	395314,9677	1377604,3900
	2527	395313,3891	1377612,8300
	2528	395315,3398	1377621,2540
	2529	395315,2600	1377621,6300
	2530	395311,4000	1377636,4200
	2531	395314,6200	1377638,8200
	2532	395313,4600	1377648,6200
	2533	395314,7500	1377652,7000
	2534	395315,7600	1377656,7300
	2535	395313,6600	1377658,0800
	2536	395312,3800	1377659,3000
	2537	395312,4400	1377659,6000
	2538	395313,2200	1377664,1300
	2539	395320,5400	1377665,3200
	2540	395318,5900	1377672,4600
	2541	395322,6170	1377678,2470
	2542	395331,1470	1377687,5220
	2543	395348,0883	1377692,5000
	2544	395348,0400	1377692,6900
	2545	395350,0570	1377693,8620
	2546	395357,3540	1377700,3550
	2547	395354,3240	1377705,1520
	2548	395353,4000	1377708,3700
	2549	395353,6000	1377713,6100
	2550	395354,0140	1377717,8060
	2551	395353,9010	1377720,3100
	2552	395357,7100	1377724,2600
	2553	395357,4600	1377730,7600
	2554	395361,1460	1377733,1870
	2555	395366,0260	1377742,5240
	2556	395361,4900	1377749,4500
	2557	395356,7900	1377762,8100
	2558	395353,6530	1377761,0260
	2559	395352,2400	1377770,7600
	2560	395351,3700	1377770,7400
	2561	395351,7500	1377773,8500
	2562	395352,7300	1377775,7200
	2563	395356,8000	1377783,5200
	2564	395364,4700	1377792,4900

## Сведения о границах территориальной зоны центра рекреационных территорий (Р-1)

Сведения о характерных точках границ объекта	№ точки	Координаты	
		X	Y
	2565	395362,8620	1377793,7997
	2566	395368,8756	1377801,6760
	2567	395370,8971	1377804,1613
	2568	395371,9396	1377805,4429
	2569	395371,9400	1377805,4500
	2570	395371,3500	1377808,9900
	2571	395377,3647	1377808,5171
	2572	395377,7100	1377808,4902
	2573	395378,3545	1377813,8277
	2574	395378,8100	1377817,6000
	2575	395377,1015	1377817,9660
	2576	395377,6659	1377827,2210
	2577	395378,0100	1377832,9400
	2578	395387,5000	1377831,6600
	2579	395390,1200	1377834,8500
	2580	395390,9800	1377840,8800
	2581	395392,6800	1377843,0800
	2582	395392,6733	1377844,5867
	2583	395392,6710	1377845,3410
	2584	395390,0709	1377851,5379
	2585	395390,0700	1377851,5400
	2586	395382,0500	1377850,4600
	2587	395376,5886	1377851,1989
	2588	395376,3951	1377851,2253
	2589	395375,0300	1377851,4110
	2590	395371,9500	1377851,8300
	2591	395372,2399	1377865,7439
	2592	395372,2400	1377865,7500
	2593	395372,0400	1377865,7600
	2594	395372,3000	1377877,1600
	2595	395374,3120	1377877,3290
	2596	395374,8898	1377877,3036
	2597	395385,7127	1377876,8280
	2598	395386,1254	1377894,9902
	2599	395386,1259	1377895,0130
	2600	395381,1500	1377896,7900
	2601	395380,3102	1377923,1951
	2602	395381,3900	1377923,3100
	2603	395376,2022	1377944,0610
	2604	395376,5332	1377957,6890
	2605	395376,6700	1377963,2800
	2606	395371,5833	1377973,6330
	2607	395366,0691	1377984,8597

## Сведения о границах территориальной зоны центра рекреационных территорий (Р-1)

Сведения о характерных точках границ объекта	№ точки	Координаты	
		X	Y
	2608	395366,0700	1377984,8600
	2609	395369,3700	1377986,0000
	2610	395365,5400	1378001,8400
	2611	395360,8500	1378000,2900
	2612	395360,8498	1378000,2909
	2613	395360,8500	1378000,2910
	2614	395360,8493	1378000,2932
	2615	395358,3350	1378008,3100
	2616	395357,3202	1378007,9310
	2617	395357,1490	1378008,4700
	2618	395353,5062	1378006,8760
	2619	395343,1507	1378025,0240
	2620	395343,1220	1378025,0723
	2621	395354,4291	1378029,9826
	2622	395354,4300	1378029,9830
	2623	395354,4241	1378029,9967
	2624	395347,5300	1378045,9000
	2625	395347,9929	1378048,0919
	2626	395347,9950	1378048,1020
	2627	395391,0626	1378062,9100
	2628	395398,5881	1378046,1715
	2629	395398,9000	1378028,1600
	2630	395399,8180	1378028,5630
	2631	395406,5850	1378012,8320
	2632	395414,2900	1377997,6990
	2633	395414,2909	1377997,6990
	2634	395417,7210	1377984,9720
	2635	395390,7660	1377984,3510
	2636	395391,3789	1377970,3500
	2637	395392,0147	1377955,8280
	2638	395394,9960	1377887,7320
	2639	395394,4450	1377816,1105
	2640	395394,4500	1377816,1100
	2641	395394,3100	1377798,5550
	2642	395416,2320	1377798,9890
	2643	395418,5600	1377793,7630
	2644	395417,0262	1377792,4690
	2645	395414,7100	1377790,5200
	2646	395405,0300	1377783,8400
	2647	395404,6400	1377783,5800
	2648	395403,3570	1377766,6770
	2649	395403,2499	1377765,2660
	2650	395402,8690	1377760,2590

## Сведения о границах территориальной зоны центра рекреационных территорий (Р-1)

Сведения о характерных точках границ объекта	№ точки	Координаты	
		X	Y
	2651	395402,0990	1377750,2470
	2652	395401,9764	1377748,6460
	2653	395401,3100	1377740,0000
	2654	395400,6700	1377740,1000
	2655	395398,2911	1377740,4760
	2656	395397,2318	1377740,6490
	2657	395398,7784	1377763,8600
	2658	395393,6211	1377764,1867
	2659	395393,6200	1377764,1300
	2660	395392,3762	1377764,2118
	2661	395392,3749	1377764,2090
	2662	395369,2400	1377765,7300
	2663	395372,7100	1377714,5300
	2664	395394,6300	1377711,9300
	2665	395394,8822	1377715,5000
	2666	395394,8869	1377715,4990
	2667	395395,1010	1377718,5050
	2668	395398,6200	1377717,6400
	2669	395398,1983	1377715,1310
	2670	395395,8700	1377701,2800
	2671	395376,8800	1377672,9700
	2672	395374,2600	1377669,0700
	2673	395373,8359	1377668,4380
	2674	395371,4130	1377664,8410
	2675	395364,3069	1377654,2560
	2676	395361,8300	1377650,5700
	2677	395358,0055	1377644,8690
	2678	395344,6220	1377624,9320
	2679	395398,6310	1377579,4570
	2680	395399,4020	1377578,8030
	2681	395406,6118	1377572,7350
	2682	395409,1100	1377570,6300
	2683	395414,6900	1377565,9200
	2684	395415,3630	1377565,3580
	2685	395415,6000	1377565,1590
	2686	395419,9260	1377560,1660
	2687	395408,1430	1377548,6580
	2688	395406,7750	1377550,0480
	2689	395401,4350	1377544,8290
	2690	395408,4610	1377537,6310
	2691	395405,0660	1377534,3130
	2692	395407,8840	1377531,4300
	2693	395401,9380	1377525,3050

## Сведения о границах территориальной зоны центра рекреационных территорий (Р-1)

Сведения о характерных точках границ объекта	№ точки	Координаты	
		X	Y
	2694	395402,2740	1377524,4840
	2695	395399,4450	1377515,7130
	2696	395404,9930	1377507,3800
	2697	395434,8390	1377533,5980
	2698	395435,2700	1377533,1600
	2699	395447,7970	1377501,0180
	2700	395448,1432	1377501,1860
	2701	395452,8500	1377503,4600
	2702	395459,9100	1377506,8770
	2703	395465,9814	1377509,8090
	2704	395467,9862	1377503,7530
	2705	395454,9176	1377490,2600
	2706	395454,1690	1377482,7750
	2707	395452,5437	1377478,3051
	2708	395443,6500	1377477,3800
	2709	395443,8155	1377475,9734
	2710	395427,3094	1377473,2570
	2711	395427,7695	1377470,3730
	2712	395414,7505	1377466,2060
	2713	395401,0564	1377445,4700
	2714	395394,0061	1377414,5030
	2715	395394,0661	1377413,7967
	2716	395388,3700	1377412,8600
	2717	395394,7100	1377393,7400
	2718	395396,1845	1377388,8200
	2719	395400,4931	1377374,1270
	2720	395399,0200	1377373,6300
	2721	395403,6900	1377357,1300
	2722	395405,5066	1377357,5713
	2723	395420,1200	1377307,2300
	2724	395470,3542	1377311,3927
	2725	395470,2800	1377313,1700
	2726	395480,2800	1377312,8900
	2727	395480,4028	1377312,2289
	2728	395486,4433	1377312,7316
	2729	395486,8500	1377312,9600
	2730	395488,7399	1377312,9227
	2731	395553,2612	1377318,2920
	2732	395560,9476	1377260,4050
	2733	395532,2734	1377072,4170
	2734	395528,3892	1377072,6811
	2735	395528,3500	1377072,4200
	2736	395526,6400	1377072,8000

## Сведения о границах территориальной зоны центра рекреационных территорий (Р-1)

Сведения о характерных точках границ объекта	№ точки	Координаты	
		X	Y
	2737	395519,8200	1377074,0875
	2738	395499,3600	1377077,9500
	2739	395497,9200	1377044,5500
	2740	395494,4100	1377034,4500
	2741	395492,4100	1377030,6400
	2742	395492,3208	1377029,4846
	2743	395491,7300	1377021,8300
	2744	395490,8275	1377011,2179
	2745	395490,2800	1377004,7800
	2746	395492,4800	1377005,2300
	2747	395491,9800	1376985,9100
	2748	395491,0600	1376986,0400
	2749	395490,8416	1376983,7774
	2750	395488,9400	1376964,0800
	2751	395488,9569	1376963,7680
	2752	395487,6800	1376963,8900
	2753	395487,5700	1376961,0800
	2754	395486,6500	1376936,9300
	2755	395486,0900	1376936,9300
	2756	395486,1509	1376934,4955
	2757	395479,2700	1376931,1300
	2758	395479,8390	1376929,7928
	2759	395480,2700	1376928,7800
	2760	395480,6420	1376927,6297
	2761	395481,8800	1376923,8400
	2762	395484,7300	1376924,7700
	2763	395486,7800	1376922,8600
	2764	395486,7100	1376911,6500
	2765	395486,8200	1376901,2900
	2766	395486,8661	1376899,5519
	2767	395486,6875	1376899,5210
	2768	395486,6800	1376899,5900
	2769	395480,7200	1376897,9600
	2770	395471,2700	1376895,8500
	2771	395471,3000	1376895,6400
	2772	395470,3700	1376895,6200
	2773	395464,9500	1376895,2100
	2774	395461,7500	1376894,8200
	2775	395451,4000	1376894,7400
	2776	395450,7000	1376881,5700
	2777	395450,8100	1376875,0500
	2778	395451,8200	1376870,9000
	2779	395453,9600	1376867,7400



## Сведения о границах территориальной зоны центра рекреационных территорий (Р-1)

Сведения о характерных точках границ объекта	№ точки	Координаты	
		X	Y
	2780	395455,7344	1376866,6296
	2781	395457,1400	1376865,7500
	2782	395461,1300	1376864,6200
	2783	395457,5488	1376864,1697
	2784	395456,1200	1376863,9900
	2785	395456,8006	1376854,5284
	2786	395458,1553	1376835,9140
	2787	395458,1400	1376835,9100
	2788	395457,4900	1376835,7400
	2789	395457,4521	1376836,1263
	2790	395433,4503	1376831,0358
	2791	395343,9300	1376807,2900
	2792	395344,7600	1376812,2200
	2793	395338,2200	1376809,3900
	2794	395335,9600	1376810,6700
	2795	395311,7700	1376811,0900
	2796	395290,7000	1376819,8200
	2797	395290,5241	1376819,9770
	2798	395264,5092	1376817,3870
	2799	395264,3950	1376817,7450
	2800	395263,2860	1376817,3400
	2801	395262,9935	1376817,2360
	2802	395258,1924	1376816,7580
	2803	395258,6390	1376817,6290
	2804	395251,9820	1376804,6490
	2805	395241,0680	1376799,3600
	2806	395234,1410	1376795,9910
	2807	395232,2280	1376801,2400
	2808	395228,2042	1376813,7730
	2809	395223,7061	1376813,3250
	2810	395193,2402	1376915,5660
	2811	395197,3633	1376940,2430
	2812	395163,0667	1377053,5530
	2475	395134,0937	1377146,7190
	2813	395418,5600	1377793,7630
	2814	395418,6042	1377793,7830
	2815	395418,5888	1377793,7760
	2813	395418,5600	1377793,7630
	2816	395427,5210	1377064,4270
	2817	395439,3300	1377063,2100
	2818	395438,6800	1377045,4800
	2819	395439,4100	1377043,0700
	2820	395442,8092	1377042,8713

## Сведения о границах территориальной зоны центра рекреационных территорий (Р-1)

Сведения о характерных точках границ объекта	№ точки	Координаты	
		X	Y
	2821	395444,2000	1377042,7900
	2822	395454,4506	1377042,6239
	2823	395468,2700	1377042,4000
	2824	395468,2702	1377042,4034
	2825	395468,3161	1377043,8470
	2826	395468,3700	1377043,8500
	2827	395491,1200	1377044,5900
	2828	395492,4600	1377063,4700
	2829	395469,1600	1377063,8200
	2830	395469,0961	1377063,9318
	2831	395468,9600	1377064,1700
	2832	395465,8700	1377074,3000
	2833	395464,7845	1377075,6192
	2834	395464,4300	1377076,0500
	2835	395463,7600	1377076,3800
	2836	395439,2200	1377078,1500
	2837	395427,6900	1377078,1600
	2816	395427,5210	1377064,4270
	2838	395635,5133	1376856,0050
	2839	395638,3404	1376872,6330
	2840	395638,3935	1376872,6380
	2841	395644,0200	1376873,1000
	2842	395643,8130	1376885,5260
	2843	395642,7910	1376887,9600
	2844	395643,4110	1376891,7050
	2845	395643,2000	1376892,2160
	2846	395642,7030	1376917,2080
	2847	395638,5170	1376963,1500
	2848	395639,8500	1376978,5700
	2849	395643,2100	1377037,8400
	2850	395643,2865	1377043,3380
	2851	395673,0827	1377044,3390
	2852	395673,2600	1377049,3400
	2853	395673,5600	1377086,9800
	2854	395666,9300	1377088,5900
	2855	395667,2500	1377100,9300
	2856	395667,0400	1377101,1600
	2857	395667,1700	1377121,2000
	2858	395668,5400	1377144,6600
	2859	395668,6000	1377145,5500
	2860	395668,4900	1377148,0500
	2861	395688,4740	1377149,6730
	2862	395689,8700	1377150,3100

## Сведения о границах территориальной зоны центра рекреационных территорий (Р-1)

Сведения о характерных точках границ объекта	№ точки	Координаты	
		X	Y
	2863	395735,4300	1377151,9300
	2864	395752,9800	1377152,1500
	2865	395793,6340	1377155,4650
	2866	395799,5939	1377156,2100
	2867	395803,4494	1377156,6920
	2868	395804,5900	1377145,0000
	2869	395805,2100	1377141,9100
	2870	395806,5600	1377135,0400
	2871	395806,6800	1377134,0400
	2872	395807,3000	1377129,1500
	2873	395817,7100	1377128,7800
	2874	395817,6800	1377129,4000
	2875	395823,6300	1377130,2900
	2876	395823,9900	1377127,2200
	2877	395826,4900	1377127,3100
	2878	395826,7100	1377125,5800
	2879	395828,6100	1377125,8200
	2880	395827,8900	1377124,9900
	2881	395828,5500	1377122,8300
	2882	395828,8500	1377118,7800
	2883	395830,3200	1377109,7600
	2884	395831,8100	1377096,3800
	2885	395832,4000	1377083,4100
	2886	395832,4050	1377083,4100
	2887	395832,8170	1377074,3950
	2888	395822,9510	1377074,9390
	2889	395818,2980	1377075,2710
	2890	395818,2250	1377077,5230
	2891	395814,7100	1377077,6030
	2892	395812,1250	1377077,4030
	2893	395814,1370	1377050,2390
	2894	395814,5010	1377045,3250
	2895	395810,2716	1377045,2790
	2896	395759,0686	1377044,7810
	2897	395759,3492	1377040,1610
	2898	395756,8280	1377040,1110
	2899	395756,8277	1377040,1060
	2900	395755,5280	1377019,9080
	2901	395755,4660	1377007,6480
	2902	395755,4590	1376998,5740
	2903	395755,9040	1376980,7430
	2904	395756,9840	1376964,5450
	2905	395753,5870	1376965,2240

## Сведения о границах территориальной зоны центра рекреационных территорий (Р-1)

Сведения о характерных точках границ объекта	№ точки	Координаты	
		X	Y
	2906	395755,7260	1376905,4510
	2907	395758,8963	1376906,1180
	2908	395764,5550	1376907,3090
	2909	395768,6720	1376908,5460
	2910	395786,4040	1376910,5650
	2911	395789,7580	1376889,4200
	2912	395788,0493	1376889,1040
	2913	395790,9634	1376868,1050
	2914	395647,8926	1376849,9820
	2915	395637,4050	1376852,9408
	2916	395637,8100	1376853,6500
	2917	395635,5788	1376855,9380
	2838	395635,5133	1376856,0050
	2918	395752,0920	1377684,8910
	2919	395778,2361	1377787,8970
	2920	395786,2980	1377796,2340
	2921	395786,3000	1377796,2400
	2922	395787,7800	1377799,5550
	2923	395788,3291	1377799,9610
	2924	395790,3700	1377801,4800
	2925	395791,4900	1377802,2500
	2926	395791,8559	1377801,7938
	2927	395791,8500	1377801,7900
	2928	395811,2100	1377777,6800
	2929	395813,2000	1377775,0900
	2930	395817,5900	1377769,5300
	2931	395821,1400	1377764,9600
	2932	395828,7500	1377755,3000
	2933	395831,6900	1377751,5700
	2934	395834,2300	1377748,3700
	2935	395839,3400	1377741,8600
	2936	395839,3411	1377741,8610
	2937	395840,1900	1377740,7800
	2938	395844,0688	1377736,5210
	2939	395844,0690	1377736,5211
	2940	395844,0700	1377736,5200
	2941	395844,3600	1377736,7400
	2942	395853,7700	1377724,3500
	2943	395856,7900	1377720,6200
	2944	395865,6100	1377709,7700
	2945	395865,6088	1377709,7690
	2946	395865,6088	1377709,7689
	2947	395865,3623	1377709,5436

## Сведения о границах территориальной зоны центра рекреационных территорий (Р-1)

Сведения о характерных точках границ объекта	№ точки	Координаты	
		X	Y
	2948	395865,3617	1377709,5430
	2949	395865,2600	1377709,4500
	2950	395865,8646	1377708,6850
	2951	395865,9964	1377708,5187
	2952	395867,6400	1377706,4400
	2953	395874,3200	1377698,0400
	2954	395881,3482	1377689,4270
	2955	395887,1247	1377682,3530
	2956	395892,9300	1377675,2400
	2957	395892,9316	1377675,2418
	2958	395894,4152	1377673,4250
	2959	395894,4180	1377673,4220
	2960	395894,4557	1377673,4680
	2961	395901,3300	1377680,6300
	2962	395921,2000	1377701,3400
	2963	395923,1200	1377703,3600
	2964	395923,9200	1377704,1900
	2965	395930,6020	1377713,1110
	2966	395978,2879	1377675,1510
	2967	396046,5064	1377633,3760
	2968	396052,7374	1377629,4260
	2969	396104,1530	1377594,0160
	2970	396098,7700	1377586,2600
	2971	396094,0700	1377580,4200
	2972	396033,4800	1377505,2600
	2973	396032,9000	1377504,5400
	2974	396031,3834	1377502,5480
	2975	396029,3529	1377504,3240
	2976	396019,9026	1377512,5860
	2977	395983,3854	1377552,4800
	2978	395986,3731	1377556,9340
	2979	395954,1280	1377588,0580
	2980	395939,6731	1377569,0636
	2981	395938,9000	1377569,9800
	2982	395926,2600	1377555,2400
	2983	395927,9065	1377553,6017
	2984	395918,1111	1377540,7300
	2985	395916,0300	1377542,7800
	2986	395914,3500	1377540,8100
	2987	395914,2429	1377540,2596
	2988	395908,5938	1377544,7400
	2989	395905,6890	1377543,5260
	2990	395898,3251	1377550,0080

## Сведения о границах территориальной зоны центра рекреационных территорий (Р-1)

Сведения о характерных точках границ объекта	№ точки	Координаты	
		X	Y
	2991	395892,6500	1377555,0000
	2992	395893,8202	1377556,4600
	2993	395893,8194	1377556,4600
	2994	395894,5900	1377557,4200
	2995	395895,0400	1377557,0800
	2996	395917,9100	1377584,1100
	2997	395918,5049	1377584,8131
	2998	395921,6800	1377581,9600
	2999	395933,0500	1377571,7800
	3000	395943,3100	1377583,3600
	3001	395951,0500	1377591,6300
	3002	395936,3500	1377609,7200
	3003	395926,0700	1377621,0100
	3004	395914,0400	1377608,1900
	3005	395904,4700	1377597,8100
	3006	395903,4839	1377598,7180
	3007	395903,2300	1377598,4500
	3008	395902,0900	1377597,2800
	3009	395885,7500	1377579,6700
	3010	395877,7800	1377578,0300
	3011	395872,8700	1377571,7500
	3012	395851,3800	1377589,7400
	3013	395850,7532	1377588,7670
	3014	395848,5700	1377585,3800
	3015	395841,9400	1377575,2700
	3016	395839,9900	1377571,7500
	3017	395838,6000	1377570,3300
	3018	395834,4500	1377564,0200
	3019	395835,6600	1377563,2400
	3020	395834,6800	1377561,6900
	3021	395832,8100	1377558,7300
	3022	395832,2000	1377559,1700
	3023	395831,9400	1377558,7700
	3024	395831,4600	1377557,9700
	3025	395831,1200	1377557,4000
	3026	395833,6900	1377554,9300
	3027	395822,9400	1377543,7600
	3028	395822,1800	1377543,0700
	3029	395819,2700	1377540,2100
	3030	395815,4862	1377536,1690
	3031	395761,7123	1377584,1490
	2918	395752,0920	1377684,8910
	3032	395785,1740	1377332,1620

## Сведения о границах территориальной зоны центра рекреационных территорий (Р-1)

Сведения о характерных точках границ объекта	№ точки	Координаты	
		X	Y
	3033	395785,6312	1377332,7295
	3034	395785,6300	1377332,7400
	3035	395821,0100	1377376,7400
	3036	395828,3300	1377386,2100
	3037	395834,6900	1377394,4600
	3038	395827,1900	1377401,1100
	3039	395809,7600	1377416,5900
	3040	395794,4500	1377428,7400
	3041	395797,2300	1377437,4200
	3042	395796,6700	1377437,9100
	3043	395810,4700	1377458,7000
	3044	395813,0500	1377463,5700
	3045	395821,6000	1377474,8400
	3046	395834,1200	1377491,3200
	3047	395842,2100	1377502,1400
	3048	395842,5391	1377502,0696
	3049	395844,7020	1377504,8580
	3050	395847,0903	1377508,0050
	3051	395976,6945	1377393,8990
	3052	396044,5900	1377334,1840
	3053	396127,2810	1377261,4570
	3054	396124,7550	1377259,0230
	3055	396122,0158	1377255,5480
	3056	396099,6980	1377227,2320
	3057	396095,5110	1377221,8150
	3058	396061,7120	1377176,4380
	3059	396060,9930	1377175,8470
	3060	396068,8080	1377171,2920
	3061	396070,2186	1377170,0497
	3062	396105,6400	1377138,8600
	3063	396121,9644	1377124,4778
	3064	396136,9940	1377111,2420
	3065	396153,6270	1377132,1780
	3066	396187,6990	1377104,2630
	3067	396189,5570	1377101,8760
	3068	396180,8990	1377091,7030
	3069	396186,9298	1377087,0862
	3070	396193,7600	1377081,8600
	3071	396191,6399	1377079,0990
	3072	396186,8820	1377072,8990
	3073	396187,3212	1377071,0835
	3074	396187,3893	1377070,8027
	3075	396227,1710	1377034,1540

## Сведения о границах территориальной зоны центра рекреационных территорий (Р-1)

Сведения о характерных точках границ объекта	№ точки	Координаты	
		X	Y
	3076	396241,0593	1377022,8462
	3077	396255,9100	1377010,7600
	3078	396257,2900	1377011,6300
	3079	396260,7000	1377007,2100
	3080	396264,6949	1377003,4269
	3081	396270,1350	1376998,2820
	3082	396272,2950	1376997,5330
	3083	396283,4830	1376988,9670
	3084	396283,4798	1376988,9602
	3085	396283,4800	1376988,9600
	3086	396278,9600	1376979,4100
	3087	396256,6300	1376932,2100
	3088	396228,3500	1376929,1900
	3089	396223,9000	1376935,8900
	3090	396223,8165	1376936,9085
	3091	396222,7980	1376949,3100
	3092	396221,2418	1376950,4355
	3093	396216,7500	1376953,6800
	3094	396212,4062	1376953,1402
	3095	396194,3860	1376950,8940
	3096	396197,1420	1376933,1690
	3097	396193,0081	1376929,8992
	3098	396191,6700	1376928,8400
	3099	396183,1382	1376926,4450
	3100	396177,6730	1376924,9090
	3101	396161,5840	1376923,6790
	3102	396161,5839	1376923,6803
	3103	396161,5800	1376923,6800
	3104	396160,9600	1376930,3500
	3105	396159,8504	1376930,1195
	3106	396139,6840	1376925,9240
	3107	396120,8817	1376918,5261
	3108	396129,6800	1376898,4200
	3109	396128,8413	1376898,2428
	3110	396124,0000	1376897,2130
	3111	396111,2030	1376894,3840
	3112	396090,0500	1376893,4900
	3113	396090,2630	1376880,2440
	3114	396090,3300	1376878,0600
	3115	396090,7080	1376866,4580
	3116	396045,8100	1376862,4000
	3117	395988,1700	1376864,3900
	3118	395985,7843	1376893,9948



## Сведения о границах территориальной зоны центра рекреационных территорий (Р-1)

Сведения о характерных точках границ объекта	№ точки	Координаты	
		X	Y
	3119	395985,7521	1376894,4200
	3120	395985,7500	1376894,4200
	3121	395984,1100	1376914,7300
	3122	395984,1127	1376914,7300
	3123	395983,4560	1376922,7560
	3124	395983,4557	1376922,7599
	3125	395983,4500	1376922,7600
	3126	395982,2609	1376937,6060
	3127	395981,1750	1376951,0980
	3128	395979,9359	1376965,6337
	3129	395977,9700	1376988,6000
	3130	395976,8600	1377000,6500
	3131	395975,1707	1377012,6853
	3132	395954,8770	1377013,8670
	3133	395954,9610	1377019,3530
	3134	395955,3590	1377044,7100
	3135	395955,3796	1377046,8330
	3136	395914,0310	1377046,3910
	3137	395913,8900	1377051,1000
	3138	395913,0200	1377080,1500
	3139	395929,9000	1377079,9200
	3140	395929,5800	1377073,6600
	3141	395956,6900	1377074,4000
	3142	395957,1600	1377083,1900
	3143	395960,9900	1377104,9400
	3144	395962,7800	1377109,2200
	3145	395964,0000	1377112,1200
	3146	395974,1500	1377110,7400
	3147	395990,6600	1377104,6700
	3148	395995,2200	1377110,4700
	3149	396000,6400	1377106,2300
	3150	396004,4900	1377111,4700
	3151	396004,3100	1377112,8200
	3152	396009,4826	1377119,5280
	3153	396009,4800	1377119,5300
	3154	396010,3400	1377120,6400
	3155	396006,3400	1377123,6500
	3156	396011,8900	1377132,1100
	3157	396022,2600	1377147,1600
	3158	396038,3800	1377167,9000
	3159	396049,6600	1377182,4500
	3160	396044,9900	1377185,6700
	3161	396034,8100	1377196,3000

## Сведения о границах территориальной зоны центра рекреационных территорий (Р-1)

Сведения о характерных точках границ объекта	№ точки	Координаты	
		X	Y
	3162	395929,0000	1377273,4000
	3163	395914,6100	1377256,1900
	3164	395905,3000	1377245,0600
	3165	395884,4800	1377217,0500
	3166	395884,3900	1377216,0300
	3167	395879,0200	1377220,1700
	3168	395852,2600	1377240,1000
	3169	395861,0500	1377248,8200
	3170	395857,0500	1377248,6300
	3171	395789,9500	1377300,9000
	3172	395789,1000	1377302,0300
	3032	395785,1740	1377332,1620
	3173	395851,8324	1377082,5640
	3174	395852,6400	1377083,9400
	3175	395855,3600	1377088,5300
	3176	395859,2700	1377093,1000
	3177	395871,7200	1377093,1600
	3178	395871,9500	1377084,8400
	3179	395876,8700	1377084,7900
	3180	395876,8790	1377084,7900
	3181	395876,9320	1377082,1400
	3182	395877,6300	1377076,5500
	3183	395878,5224	1377052,2800
	3184	395878,5500	1377052,2800
	3185	395878,5300	1377051,8800
	3186	395878,5650	1377046,0110
	3187	395857,9386	1377045,7900
	3188	395857,3200	1377051,9770
	3189	395855,0130	1377075,0520
	3190	395852,0450	1377082,9250
	3191	395851,8340	1377082,5640
	3173	395851,8324	1377082,5640
	3192	395974,7293	1379417,2860
	3193	396034,8607	1379445,9530
	3194	396043,7370	1379451,7970
	3195	396047,3074	1379454,1480
	3196	396041,4971	1379468,6770
	3197	396435,6801	1379639,6460
	3198	396440,0400	1379629,0100
	3199	396440,6200	1379623,4400
	3200	396440,6116	1379623,4361
	3201	396440,6100	1379623,4500
	3202	396433,3200	1379620,0900

## Сведения о границах территориальной зоны центра рекреационных территорий (Р-1)

Сведения о характерных точках границ объекта	№ точки	Координаты	
		X	Y
	3203	396429,6700	1379618,4100
	3204	396180,3300	1379503,4400
	3205	396110,4400	1379471,2200
	3206	396106,9100	1379469,5900
	3207	396093,0864	1379463,2183
	3208	396090,5300	1379462,0400
	3209	396090,3371	1379461,9513
	3210	396085,6800	1379459,8100
	3211	396083,7300	1379458,9000
	3212	396064,1900	1379449,9100
	3213	396062,8648	1379449,2844
	3214	396062,5800	1379449,1500
	3215	396062,6216	1379449,0557
	3216	396062,7300	1379448,8100
	3217	396065,8900	1379440,4800
	3218	396074,7400	1379442,7900
	3219	396066,0702	1379440,2353
	3220	396057,5000	1379437,7100
	3221	396062,6500	1379419,5700
	3222	396064,9900	1379406,7600
	3223	396065,7000	1379402,9600
	3224	396090,9200	1379407,6800
	3225	396092,4000	1379407,9700
	3226	396091,7100	1379412,8900
	3227	396095,8700	1379414,0800
	3228	396095,8800	1379414,0900
	3229	396099,5900	1379409,0500
	3230	396099,9700	1379382,4200
	3231	396100,0000	1379380,8000
	3232	396092,7400	1379373,5900
	3233	396071,8300	1379375,1400
	3234	396071,4716	1379376,8704
	3235	396070,9025	1379379,6180
	3236	396099,8800	1379387,2900
	3237	396096,7500	1379397,1100
	3238	396097,4600	1379397,2300
	3239	396098,6200	1379398,8700
	3240	396097,9600	1379408,7100
	3241	396066,2600	1379402,3360
	3242	396067,1527	1379398,3033
	3243	396067,0800	1379398,2900
	3244	396049,4547	1379395,0961
	3245	396043,1300	1379393,9500

## Сведения о границах территориальной зоны центра рекреационных территорий (Р-1)

Сведения о характерных точках границ объекта	№ точки	Координаты	
		X	Y
	3246	396033,0429	1379427,9510
	3247	396032,0851	1379431,1794
	3248	396031,9900	1379431,5000
	3249	396029,9614	1379429,3666
	3250	396007,8114	1379406,0720
	3251	396005,7333	1379421,4450
	3252	395979,3405	1379408,0540
	3253	395979,3400	1379408,0500
	3254	395976,3000	1379415,3600
	3192	395974,7293	1379417,2860
	3255	396072,9662	1379448,3260
	3256	396072,9708	1379448,3270
	3257	396074,0370	1379444,9840
	3255	396072,9662	1379448,3260
	3258	396085,0913	1379451,9750
	3259	396085,0930	1379451,9760
	3260	396085,7835	1379449,5510
	3258	396085,0913	1379451,9750
	3261	396088,8800	1379438,6500
	3262	396090,1997	1379445,3290
	3263	396090,2048	1379445,3280
	3264	396088,8849	1379438,6470
	3265	396089,1693	1379437,6460
	3266	396094,5700	1379418,6490
	3261	396088,8800	1379438,6500
	3267	396099,3415	1379310,1540
	3268	396099,3421	1379310,1550
	3269	396102,3152	1379314,1672
	3270	396105,0300	1379312,4900
	3271	396128,6300	1379300,5600
	3272	396146,0600	1379284,6100
	3273	396165,7800	1379269,4800
	3274	396188,7700	1379256,9300
	3275	396216,8200	1379243,5100
	3276	396234,4000	1379237,8900
	3277	396246,1400	1379231,0100
	3278	396252,9300	1379230,1100
	3279	396270,4200	1379231,0700
	3280	396315,4200	1379222,5400
	3281	396340,0100	1379215,7500
	3282	396357,6200	1379214,8400
	3283	396389,2100	1379209,7300
	3284	396390,6200	1379209,2500

## Сведения о границах территориальной зоны центра рекреационных территорий (Р-1)

Сведения о характерных точках границ объекта	№ точки	Координаты	
		X	Y
	3285	396403,1100	1379189,3800
	3286	396448,0400	1379122,7200
	3287	396466,5200	1379131,5600
	3288	396470,4500	1379109,5800
	3289	396479,7700	1379093,4200
	3290	396482,8800	1379095,3300
	3291	396487,6600	1379090,2600
	3292	396490,1000	1379083,1400
	3293	396494,0100	1379086,2100
	3294	396496,9515	1379080,4705
	3295	396492,0739	1379077,3720
	3296	396492,8030	1379075,2410
	3297	396493,3690	1379071,7120
	3298	396489,2370	1379071,8140
	3299	396483,6450	1379066,7000
	3300	396480,0060	1379070,1930
	3301	396466,1377	1379056,3360
	3302	396465,5370	1379055,7360
	3303	396442,5970	1379071,9090
	3304	396438,9690	1379073,7670
	3305	396432,8040	1379075,4970
	3306	396432,5190	1379075,9940
	3307	396421,4540	1379078,8870
	3308	396407,2100	1379091,7390
	3309	396400,3520	1379101,6780
	3310	396397,7200	1379102,4450
	3311	396387,1680	1379118,7780
	3312	396380,0980	1379129,7540
	3313	396377,8390	1379128,2650
	3314	396369,9095	1379140,6640
	3315	396368,5854	1379145,4410
	3316	396356,0831	1379169,0290
	3317	396354,7527	1379171,8240
	3318	396353,9367	1379174,1670
	3319	396354,4280	1379174,4630
	3320	396352,8319	1379177,3390
	3321	396347,1671	1379193,6050
	3322	396336,8845	1379198,5500
	3323	396340,4450	1379200,7210
	3324	396333,9000	1379212,1090
	3325	396322,3293	1379204,9210
	3326	396307,6821	1379203,4770
	3327	396303,1310	1379206,2540

## Сведения о границах территориальной зоны центра рекреационных территорий (Р-1)

Сведения о характерных точках границ объекта	№ точки	Координаты	
		X	Y
	3328	396295,8340	1379211,5580
	3329	396289,1260	1379204,7830
	3330	396281,4436	1379197,7470
	3331	396278,3202	1379197,8460
	3332	396262,4750	1379212,7210
	3333	396238,6636	1379223,1820
	3334	396235,2080	1379224,9710
	3335	396234,9638	1379224,8070
	3336	396231,3416	1379226,3983
	3337	396232,7700	1379228,1200
	3338	396225,6574	1379228,8953
	3339	396212,9109	1379234,4950
	3340	396208,7500	1379239,3400
	3341	396205,6329	1379237,6922
	3342	396196,8514	1379241,5500
	3343	396173,5292	1379252,1970
	3344	396171,8467	1379252,9650
	3345	396171,9720	1379253,3470
	3346	396172,6940	1379255,5910
	3347	396173,0590	1379256,7150
	3348	396165,1570	1379262,7640
	3349	396157,7094	1379268,4590
	3350	396157,7100	1379268,4600
	3351	396146,3300	1379278,1000
	3352	396141,1500	1379271,5700
	3353	396134,8344	1379284,1060
	3354	396136,4640	1379285,0070
	3355	396128,6250	1379300,5570
	3356	396128,6200	1379300,5600
	3357	396123,6380	1379297,3620
	3267	396099,3415	1379310,1540
	3358	396309,1200	1379483,8200
	3359	396332,1400	1379506,0600
	3360	396344,9300	1379493,2500
	3361	396357,9300	1379479,6900
	3362	396335,1600	1379456,8900
	3363	396321,4400	1379470,3900
	3358	396309,1200	1379483,8200
	3364	396324,2000	1376975,1800
	3365	396324,2026	1376975,1800
	3366	396324,2020	1376975,1840
	3367	396324,2258	1376975,1820
	3368	396374,2700	1376979,2900

## Сведения о границах территориальной зоны центра рекреационных территорий (Р-1)

Сведения о характерных точках границ объекта	№ точки	Координаты	
		X	Y
	3369	396406,6900	1376998,7600
	3370	396415,6600	1377006,1700
	3371	396419,6500	1377007,6700
	3372	396419,7200	1377007,3600
	3373	396429,4300	1377009,5900
	3374	396441,4622	1377012,5080
	3375	396441,4690	1377012,5130
	3376	396441,4696	1377012,5100
	3377	396441,4700	1377012,5100
	3378	396447,3097	1376981,6410
	3379	396475,4078	1376985,7900
	3380	396475,4085	1376985,7880
	3381	396481,0369	1376967,5520
	3382	396481,0388	1376967,5530
	3383	396491,2134	1376969,2010
	3384	396491,2137	1376969,1980
	3385	396492,7793	1376952,1440
	3386	396492,7811	1376952,1450
	3387	396493,2340	1376947,1670
	3388	396449,4630	1376948,1670
	3389	396437,9180	1376945,4480
	3390	396434,4936	1376944,8360
	3391	396435,1091	1376933,1150
	3392	396348,8067	1376915,8630
	3393	396347,9339	1376922,1580
	3394	396341,1160	1376921,2990
	3395	396340,1120	1376921,1940
	3396	396340,1113	1376921,2000
	3397	396340,1100	1376921,2000
	3398	396339,5700	1376926,0900
	3399	396337,5305	1376944,9350
	3400	396334,5060	1376943,8020
	3401	396334,5050	1376943,8020
	3402	396334,5000	1376943,8000
	3403	396334,0574	1376943,7560
	3404	396332,2760	1376943,5750
	3405	396330,4111	1376944,0250
	3406	396329,2200	1376944,3100
	3407	396329,2196	1376944,3120
	3408	396329,2170	1376944,3130
	3409	396326,7766	1376959,3350
	3364	396324,2000	1376975,1800
	3410	396328,4700	1379277,3900

## Сведения о границах территориальной зоны центра рекреационных территорий (Р-1)

Сведения о характерных точках границ объекта	№ точки	Координаты	
		X	Y
	3411	396365,0800	1379310,4100
	3412	396377,2200	1379296,2100
	3413	396355,0300	1379276,1800
	3414	396352,3300	1379276,3000
	3415	396339,3800	1379264,6100
	3416	396329,8800	1379277,3300
	3410	396328,4700	1379277,3900
	3417	396360,1473	1377217,4570
	3418	396411,9051	1377285,8900
	3419	396432,7774	1377312,9080
	3420	396422,9646	1377321,2100
	3421	396386,2371	1377352,2830
	3422	396388,9155	1377355,2180
	3423	396391,2408	1377357,7670
	3424	396402,8381	1377372,9000
	3425	396405,0200	1377371,1360
	3426	396424,2520	1377393,2520
	3427	396426,1650	1377396,3430
	3428	396434,4650	1377409,8050
	3429	396410,8420	1377428,7190
	3430	396410,1527	1377427,9690
	3431	396408,2532	1377429,9910
	3432	396423,7300	1377445,2700
	3433	396418,6700	1377449,9300
	3434	396397,4600	1377469,4000
	3435	396407,1500	1377480,4500
	3436	396407,6800	1377481,0500
	3437	396403,7499	1377484,6545
	3438	396409,5350	1377490,7100
	3439	396434,8880	1377516,1510
	3440	396427,3220	1377523,9290
	3441	396464,0880	1377568,2110
	3442	396431,5810	1377596,0710
	3443	396430,8770	1377598,8930
	3444	396409,0100	1377622,6620
	3445	396407,9346	1377623,8290
	3446	396414,4943	1377631,4170
	3447	396451,8398	1377674,6210
	3448	396529,0719	1377603,7310
	3449	396629,5100	1377509,4710
	3450	396645,2520	1377494,5940
	3451	396653,5929	1377505,2300
	3452	396653,5930	1377505,2300



## Сведения о границах территориальной зоны центра рекреационных территорий (Р-1)

Сведения о характерных точках границ объекта	№ точки	Координаты	
		X	Y
	3453	396653,5953	1377505,2280
	3454	396655,1620	1377503,9270
	3455	396655,2860	1377503,8320
	3456	396670,3860	1377491,3270
	3457	396691,7430	1377475,3260
	3458	396699,0856	1377469,8360
	3459	396699,2760	1377469,6940
	3460	396701,1920	1377468,3650
	3461	396690,0270	1377455,6380
	3462	396679,7450	1377441,6870
	3463	396714,8360	1377408,9470
	3464	396716,2960	1377407,5850
	3465	396720,4676	1377403,1730
	3466	396627,6987	1377301,1850
	3467	396625,4536	1377298,7170
	3468	396587,7339	1377331,0630
	3469	396525,5773	1377384,3640
	3470	396452,2615	1377302,8880
	3471	396448,9590	1377299,2180
	3472	396479,0792	1377273,7350
	3473	396473,0500	1377265,6600
	3474	396412,2300	1377184,2200
	3475	396408,0036	1377178,5440
	3417	396360,1473	1377217,4570
	3476	396477,4360	1379612,2330
	3477	396477,6826	1379612,9240
	3478	396477,4390	1379612,2340
	3476	396477,4360	1379612,2330
	3479	396477,9100	1379613,5700
	3480	396492,8800	1379651,4700
	3481	396488,5436	1379662,5740
	3482	396666,2093	1379739,6330
	3483	396805,3660	1379797,8980
	3484	396867,0682	1379810,7380
	3485	396875,5200	1379781,5270
	3486	396875,5251	1379779,1434
	3487	396875,5600	1379779,1500
	3488	396875,8800	1379611,9300
	3489	396854,5700	1379612,9500
	3490	396643,7300	1379685,4700
	3491	396620,5800	1379675,6900
	3492	396605,8000	1379671,7500
	3493	396603,5100	1379671,1200

## Сведения о границах территориальной зоны центра рекреационных территорий (Р-1)

Сведения о характерных точках границ объекта	№ точки	Координаты	
		X	Y
	3494	396581,6000	1379657,2700
	3495	396556,7400	1379641,5600
	3496	396554,7000	1379649,3100
	3497	396553,0600	1379657,6500
	3498	396533,3200	1379652,3700
	3499	396536,6600	1379645,7400
	3500	396507,8000	1379631,5600
	3501	396493,1400	1379626,2400
	3502	396484,0300	1379618,7600
	3479	396477,9100	1379613,5700
	3503	396505,7000	1379192,7700
	3504	396526,0100	1379197,3700
	3505	396534,6000	1379159,1700
	3506	396534,5600	1379154,8100
	3507	396515,2900	1379150,4000
	3503	396505,7000	1379192,7700
	3508	396510,9100	1379108,8600
	3509	396530,1400	1379125,7700
	3510	396532,9000	1379122,6100
	3511	396535,7500	1379119,4100
	3512	396563,0600	1379088,7000
	3513	396560,7100	1379086,9700
	3514	396538,6100	1379076,6800
	3515	396515,7000	1379103,2700
	3508	396510,9100	1379108,8600
	3516	396574,6200	1379387,6400
	3517	396584,3000	1379390,5400
	3518	396582,1200	1379402,1500
	3519	396609,0000	1379407,2300
	3520	396621,0300	1379365,3600
	3521	396585,8700	1379356,2100
	3522	396580,1300	1379375,2400
	3523	396579,6700	1379375,0400
	3524	396579,3600	1379375,7300
	3525	396577,5900	1379380,4000
	3516	396574,6200	1379387,6400
	3526	396576,0800	1379496,4000
	3527	396576,9700	1379539,6700
	3528	396603,2200	1379541,6400
	3529	396627,5700	1379543,4400
	3530	396626,2300	1379497,4500
	3531	396610,8500	1379496,7800
	3532	396611,4700	1379455,1600

## Сведения о границах территориальной зоны центра рекреационных территорий (Р-1)

Сведения о характерных точках границ объекта	№ точки	Координаты	
		X	Y
	3533	396585,0400	1379454,5400
	3534	396584,4800	1379496,3300
	3526	396576,0800	1379496,4000
	3535	396623,0300	1379594,5600
	3536	396677,7900	1379619,0900
	3537	396698,2300	1379573,4500
	3538	396643,4800	1379548,9200
	3535	396623,0300	1379594,5600
	3539	396665,7200	1379458,9600
	3540	396666,1500	1379497,4200
	3541	396671,6400	1379497,7100
	3542	396675,1000	1379548,8700
	3543	396697,0600	1379546,9800
	3544	396692,5800	1379496,0000
	3545	396695,4500	1379495,6800
	3546	396728,2600	1379489,0700
	3547	396725,5100	1379465,8200
	3548	396695,5100	1379460,3500
	3539	396665,7200	1379458,9600
	3549	396684,4300	1379180,5400
	3550	396705,7900	1379200,4300
	3551	396727,6500	1379176,3200
	3552	396707,2900	1379157,4800
	3553	396702,9700	1379159,2000
	3554	396685,7300	1379176,6400
	3549	396684,4300	1379180,5400
	3555	396713,1900	1379558,0900
	3556	396725,5400	1379600,1700
	3557	396750,6000	1379591,6900
	3558	396777,9800	1379582,2200
	3559	396809,0700	1379571,7200
	3560	396834,5800	1379562,9400
	3561	396824,0400	1379530,9500
	3562	396798,1000	1379539,2400
	3563	396766,6900	1379546,9900
	3564	396739,5300	1379552,3300
	3555	396713,1900	1379558,0900
	3565	396714,7200	1379213,3600
	3566	396762,1300	1379249,2000
	3567	396791,7100	1379277,1200
	3568	396836,2300	1379324,5100
	3569	396853,0000	1379342,3800
	3570	396850,3500	1379347,1600

## Сведения о границах территориальной зоны центра рекреационных территорий (Р-1)

Сведения о характерных точках границ объекта	№ точки	Координаты	
		X	Y
	3571	396877,5800	1379362,3200
	3572	396889,3600	1379336,9000
	3573	396891,0500	1379295,8800
	3574	396891,1100	1379270,2800
	3575	396889,8300	1379257,1700
	3576	396887,0100	1379231,8900
	3577	396886,6200	1379228,2800
	3578	396874,2300	1379200,9000
	3579	396859,7600	1379201,8700
	3580	396833,7900	1379204,0400
	3581	396830,0700	1379206,9200
	3582	396807,4300	1379205,8300
	3583	396741,7200	1379176,5900
	3565	396714,7200	1379213,3600
	3584	396733,8900	1379488,1000
	3585	396741,1900	1379542,0700
	3586	396760,4100	1379538,6600
	3587	396781,4700	1379533,5400
	3588	396803,3500	1379529,1000
	3589	396828,4700	1379520,8200
	3590	396867,3800	1379505,7800
	3591	396840,9700	1379479,1200
	3592	396822,5100	1379479,4000
	3593	396796,7700	1379479,7800
	3594	396773,0700	1379483,8600
	3595	396751,7100	1379485,2000
	3584	396733,8900	1379488,1000
	3596	396856,6700	1379520,3600
	3597	396870,1100	1379550,7800
	3598	396901,1600	1379540,1600
	3599	396872,8800	1379511,5600
	3596	396856,6700	1379520,3600
	3600	396881,1900	1379577,3400
	3601	396886,9900	1379602,8000
	3602	396890,3500	1379609,5500
	3603	396901,4900	1379613,6700
	3604	396905,4500	1379617,3100
	3605	396905,7500	1379620,0300
	3606	396938,6200	1379613,7300
	3607	396934,5200	1379592,1500
	3608	396927,6200	1379560,0500
	3609	396908,4800	1379566,0300
	3610	396888,7300	1379569,1500

Сведения о границах территориальной зоны центра рекреационных территорий (Р-1)

Сведения о характерных точках границ объекта	№ точки	Координаты	
		X	Y
	3600	396881,1900	1379577,3400
	3611	396895,9100	1379451,6000
	3612	396910,1200	1379485,4500
	3613	396910,1900	1379522,0000
	3614	396918,1600	1379521,2200
	3615	396930,1000	1379520,0600
	3616	396970,5300	1379517,2200
	3617	397005,0700	1379514,5600
	3618	397034,7700	1379512,5200
	3619	397035,0200	1379514,8400
	3620	397061,7400	1379512,6400
	3621	397066,2000	1379511,8700
	3622	397068,6200	1379511,2000
	3623	397072,9900	1379511,0300
	3624	397075,1900	1379509,4000
	3625	397083,3200	1379508,5200
	3626	397125,6000	1379504,3200
	3627	397124,3900	1379491,4800
	3628	397132,7000	1379490,6000
	3629	397139,2600	1379490,6000
	3630	397139,2621	1379490,5970
	3631	397149,2900	1379476,2400
	3632	397154,9800	1379474,0600
	3633	397253,2100	1379474,8300
	3634	397275,9600	1379457,9100
	3635	397316,8700	1379427,5000
	3636	397325,3500	1379421,7700
	3637	397404,3000	1379358,4800
	3638	397362,3800	1379294,7300
	3639	397350,6300	1379270,0200
	3640	397302,2400	1379174,6500
	3641	397296,9400	1379150,8600
	3642	397287,3000	1379125,0800
	3643	397278,2600	1379110,7900
	3644	397274,6200	1379105,0200
	3645	397257,1900	1379078,0800
	3646	397239,2500	1379062,2600
	3647	397223,5200	1379044,3500
	3648	397214,2500	1379026,1100
	3649	397209,8100	1379019,3700
	3650	397200,5200	1379009,4300
	3651	397192,5500	1379002,6100
	3652	397188,0600	1378999,5100

Сведения о границах территориальной зоны центра рекреационных территорий (Р-1)

Сведения о характерных точках границ объекта	№ точки	Координаты	
		X	Y
	3653	397166,9900	1378985,5900
	3654	397147,1500	1378972,4600
	3655	397123,5700	1378956,5500
	3656	397117,0500	1378952,5100
	3657	397113,6800	1378951,6200
	3658	397090,6300	1378964,9200
	3659	397084,8000	1378968,1900
	3660	397059,9700	1378982,8600
	3661	396997,6900	1379022,3400
	3662	396978,3500	1379034,8100
	3663	396966,3200	1379042,2300
	3664	396946,4200	1379056,9900
	3665	396929,7000	1379066,8600
	3666	396928,3100	1379069,0400
	3667	396945,4500	1379100,5100
	3668	396970,9700	1379147,7200
	3669	396981,1400	1379166,4700
	3670	397011,3400	1379221,3500
	3671	397010,6600	1379234,6700
	3672	396979,2300	1379301,6500
	3673	396960,1500	1379284,1300
	3674	396941,9500	1379312,7300
	3675	396964,8700	1379328,2700
	3676	396936,1100	1379371,5500
	3677	396931,8900	1379378,4300
	3678	396927,0700	1379385,1000
	3679	396922,7100	1379384,1700
	3680	396902,5400	1379399,4700
	3611	396895,9100	1379451,6000
	3681	396896,5900	1379660,3700
	3682	396904,3900	1379660,4700
	3683	396904,3700	1379667,1600
	3684	396905,1700	1379688,5900
	3685	396906,3100	1379711,0500
	3686	396907,3000	1379734,9800
	3687	396939,5000	1379734,4800
	3688	396940,8000	1379710,3000
	3689	396942,0100	1379688,1200
	3690	396943,1400	1379667,1200
	3691	396942,4800	1379637,6600
	3692	396918,4800	1379638,0400
	3693	396912,3500	1379639,8900
	3694	396896,6200	1379639,7900

Сведения о границах территориальной зоны центра рекреационных территорий (Р-1)

Сведения о характерных точках границ объекта	№ точки	Координаты	
		X	Y
	3681	396896,5900	1379660,3700
	3695	397104,4300	1379535,7700
	3696	397108,5114	1379545,1240
	3697	397116,2520	1379562,8740
	3698	397121,9542	1379576,8940
	3699	397124,6447	1379583,5130
	3700	397160,1991	1379655,0760
	3701	397160,2065	1379655,0730
	3702	397163,0160	1379660,7270
	3703	397166,1800	1379681,3710
	3704	397166,9504	1379696,8630
	3705	397167,8710	1379715,4330
	3706	397167,5880	1379715,4430
	3707	397166,6813	1379715,4710
	3708	397166,6816	1379715,4730
	3709	397166,6810	1379715,4730
	3710	397167,7469	1379721,0350
	3711	397169,7930	1379731,7212
	3712	397169,7800	1379731,7300
	3713	397173,7100	1379752,1700
	3714	397191,4600	1379756,9500
	3715	397191,3900	1379757,2300
	3716	397190,3600	1379760,5100
	3717	397184,1400	1379780,5800
	3718	397203,3500	1379786,8400
	3719	397209,9500	1379767,7200
	3720	397211,0800	1379764,4400
	3721	397211,7700	1379762,4300
	3722	397235,2100	1379768,7600
	3723	397234,7600	1379772,3300
	3724	397267,5100	1379786,0600
	3725	397281,4400	1379752,9100
	3726	397252,2300	1379740,5600
	3727	397249,4900	1379721,4200
	3728	397246,4000	1379699,8400
	3729	397229,3100	1379622,9600
	3730	397221,5200	1379591,5100
	3731	397222,5400	1379591,1700
	3732	397219,0300	1379579,7000
	3733	397207,5900	1379526,2200
	3695	397104,4300	1379535,7700
	3734	397131,6443	1377584,6210
	3735	397181,9825	1377662,3810

## Сведения о границах территориальной зоны центра рекреационных территорий (Р-1)

Сведения о характерных точках границ объекта	№ точки	Координаты	
		X	Y
	3736	397192,2670	1377678,2670
	3737	397226,8062	1377701,1670
	3738	397324,3292	1377720,3310
	3739	397327,0620	1377739,2280
	3740	397345,1470	1377848,9290
	3741	397345,5090	1377856,0790
	3742	397347,3920	1377865,2000
	3743	397351,0530	1377890,4330
	3744	397351,5380	1377890,3560
	3745	397353,5930	1377905,2120
	3746	397353,1010	1377905,5220
	3747	397357,3930	1377922,1110
	3748	397356,7430	1377932,2220
	3749	397350,4430	1377932,1160
	3750	397344,0600	1377936,5650
	3751	397308,5010	1377950,0450
	3752	397300,9750	1377951,4610
	3753	397294,5840	1377955,6040
	3754	397265,3660	1377964,6450
	3755	397217,5290	1377972,7550
	3756	397203,3426	1378020,3507
	3757	397203,3400	1378020,3800
	3758	397193,4000	1378052,5100
	3759	397209,7500	1378061,0300
	3760	397227,2800	1378073,7900
	3761	397251,4000	1378088,0800
	3762	397262,0500	1378111,3200
	3763	397289,2800	1378133,4200
	3764	397306,4800	1378152,7700
	3765	397327,7400	1378156,9500
	3766	397352,6900	1378148,8800
	3767	397375,1700	1378135,2200
	3768	397388,3200	1378126,2400
	3769	397402,2300	1378114,9100
	3770	397419,6100	1378110,7700
	3771	397440,4700	1378101,0000
	3772	397457,2500	1378082,0600
	3773	397481,8800	1378075,3900
	3774	397506,9800	1378056,8000
	3775	397535,4600	1378051,9900
	3776	397535,1600	1378051,6300
	3777	397541,0500	1378050,5470
	3778	397545,6670	1378011,2730



## Сведения о границах территориальной зоны центра рекреационных территорий (Р-1)

Сведения о характерных точках границ объекта	№ точки	Координаты	
		X	Y
	3779	397548,8460	1378006,6230
	3780	397560,3910	1377997,7500
	3781	397549,5870	1377932,5470
	3782	397566,4580	1377935,4850
	3783	397570,3710	1377936,2000
	3784	397574,2830	1377936,6200
	3785	397580,7040	1377938,1710
	3786	397581,1120	1377938,2700
	3787	397583,0760	1377938,9010
	3788	397585,5400	1377939,7040
	3789	397585,8650	1377939,7590
	3790	397588,3030	1377940,1820
	3791	397632,6100	1377947,7820
	3792	397638,6620	1377930,4190
	3793	397638,8810	1377929,8130
	3794	397661,0770	1377881,5630
	3795	397662,3070	1377878,8950
	3796	397669,2200	1377861,7800
	3797	397668,7310	1377857,3160
	3798	397666,8950	1377847,8080
	3799	397672,1360	1377812,5050
	3800	397675,3630	1377807,9170
	3801	397675,5960	1377806,9460
	3802	397676,5640	1377803,9390
	3803	397677,3050	1377800,6940
	3804	397678,0530	1377788,4040
	3805	397677,3819	1377779,7770
	3806	397677,3480	1377779,3410
	3807	397676,9800	1377774,5380
	3808	397676,6150	1377769,8190
	3809	397676,3670	1377766,6940
	3810	397676,2240	1377764,6760
	3811	397675,5420	1377762,7850
	3812	397674,8145	1377760,7490
	3813	397683,5087	1377780,2470
	3814	397694,9982	1377793,4380
	3815	397698,3290	1377787,2580
	3816	397713,4951	1377757,3810
	3817	397711,0810	1377743,7260
	3818	397691,7840	1377736,1110
	3819	397705,5410	1377717,4780
	3820	397697,6747	1377667,8960
	3821	397706,2889	1377646,9020

## Сведения о границах территориальной зоны центра рекреационных территорий (Р-1)

Сведения о характерных точках границ объекта	№ точки	Координаты	
		X	Y
	3822	397711,3660	1377648,6930
	3823	397721,0900	1377613,9710
	3824	397720,3172	1377609,7190
	3825	397691,3937	1377612,1460
	3826	397689,9635	1377612,1230
	3827	397676,3200	1377595,4300
	3828	397671,5000	1377594,3500
	3829	397672,5100	1377579,6800
	3830	397673,4600	1377565,7600
	3831	397692,3900	1377567,2600
	3832	397696,5300	1377564,8100
	3833	397698,3278	1377564,8860
	3834	397703,6999	1377565,1050
	3835	397704,6864	1377565,1450
	3836	397705,7670	1377565,1890
	3837	397706,3405	1377564,2980
	3838	397707,1980	1377562,9660
	3839	397706,9686	1377563,0370
	3840	397706,9610	1377563,0390
	3841	397702,6790	1377552,6510
	3842	397702,4544	1377550,8510
	3843	397700,7080	1377536,8540
	3844	397700,7530	1377532,9110
	3845	397700,7590	1377532,3860
	3846	397699,8163	1377512,5730
	3847	397699,6501	1377509,0800
	3848	397699,6500	1377509,0770
	3849	397709,0850	1377511,5370
	3850	397711,5738	1377512,4610
	3851	397719,4510	1377515,3840
	3852	397720,6880	1377515,5050
	3853	397724,7140	1377514,5380
	3854	397724,7145	1377514,5310
	3855	397726,7148	1377490,0590
	3856	397729,7080	1377453,4400
	3857	397729,6998	1377453,4420
	3858	397728,9321	1377453,5980
	3859	397727,8130	1377453,8270
	3860	397727,7368	1377453,8990
	3861	397726,6960	1377454,8860
	3862	397698,1610	1377462,0910
	3863	397698,1606	1377462,0900
	3864	397696,6574	1377456,7840

## Сведения о границах территориальной зоны центра рекреационных территорий (Р-1)

Сведения о характерных точках границ объекта	№ точки	Координаты	
		X	Y
	3865	397691,8680	1377439,8810
	3866	397691,6401	1377439,1750
	3867	397691,5720	1377438,9640
	3868	397702,4892	1377437,8830
	3869	397709,5206	1377437,1870
	3870	397714,9400	1377414,6900
	3871	397717,2300	1377395,8800
	3872	397717,4400	1377379,3800
	3873	397715,5500	1377364,4200
	3874	397708,4200	1377348,9600
	3875	397698,2300	1377340,0100
	3876	397688,9700	1377335,7300
	3877	397689,1800	1377333,2600
	3878	397689,6600	1377328,2700
	3879	397707,2500	1377329,5200
	3880	397708,5200	1377326,7400
	3881	397743,5900	1377330,0500
	3882	397744,5500	1377321,3000
	3883	397748,4600	1377321,2400
	3884	397748,6100	1377316,2400
	3885	397748,6109	1377316,2400
	3886	397748,6110	1377316,2370
	3887	397760,7446	1377315,9400
	3888	397772,4753	1377315,6500
	3889	397774,0921	1377301,9510
	3890	397766,0069	1377299,7768
	3891	397767,6400	1377291,3400
	3892	397768,6500	1377286,2600
	3893	397760,0200	1377284,5400
	3894	397759,2600	1377288,4000
	3895	397747,4500	1377285,9900
	3896	397746,7300	1377285,8400
	3897	397745,0894	1377294,1519
	3898	397741,6350	1377293,2230
	3899	397741,7270	1377291,9570
	3900	397741,6980	1377290,9200
	3901	397740,4420	1377284,7660
	3902	397740,7850	1377283,5910
	3903	397741,1030	1377282,0840
	3904	397741,7120	1377279,5650
	3905	397728,6970	1377276,6200
	3906	397727,5320	1377281,1600
	3907	397726,1960	1377285,3760

## Сведения о границах территориальной зоны центра рекреационных территорий (Р-1)

Сведения о характерных точках границ объекта	№ точки	Координаты	
		X	Y
	3908	397725,5970	1377288,9110
	3909	397720,9036	1377287,6490
	3910	397723,4990	1377276,8460
	3911	397708,3840	1377273,2140
	3912	397705,8841	1377283,6100
	3913	397651,2223	1377268,9110
	3914	397651,3750	1377268,4400
	3915	397649,8570	1377267,9620
	3916	397651,2760	1377262,1260
	3917	397652,0320	1377257,9900
	3918	397642,1920	1377256,1870
	3919	397641,9470	1377257,5300
	3920	397637,7570	1377256,6940
	3921	397637,2860	1377258,9100
	3922	397622,7590	1377256,1140
	3923	397623,7120	1377252,3220
	3924	397614,7840	1377249,9930
	3925	397613,8240	1377253,7890
	3926	397613,0262	1377253,5825
	3927	397613,4800	1377251,9100
	3928	397601,5908	1377249,5750
	3929	397593,7270	1377248,0290
	3930	397593,7263	1377248,0310
	3931	397593,7200	1377248,0300
	3932	397592,3414	1377253,0777
	3933	397555,8945	1377243,2770
	3934	397556,3620	1377240,2620
	3935	397537,2070	1377236,6890
	3936	397518,1512	1377233,1280
	3937	397516,1339	1377232,5850
	3938	397516,1130	1377232,7470
	3939	397515,3430	1377240,0360
	3940	397514,5180	1377247,0110
	3941	397513,7480	1377257,2200
	3942	397513,3110	1377259,4510
	3943	397504,0100	1377256,9970
	3944	397503,9901	1377256,9940
	3945	397500,5300	1377255,9300
	3946	397500,3735	1377256,4270
	3947	397500,0154	1377257,5650
	3948	397499,4000	1377259,5200
	3949	397499,4021	1377259,5210
	3950	397527,5400	1377268,2500

Сведения о границах территориальной зоны центра рекреационных территорий (Р-1)

Сведения о характерных точках границ объекта	№ точки	Координаты	
		X	Y
	3951	397523,0600	1377282,6100
	3952	397515,1900	1377280,5600
	3953	397513,7900	1377286,2500
	3954	397492,7200	1377281,1100
	3955	397491,9900	1377284,5100
	3956	397492,6600	1377286,0300
	3957	397491,6400	1377285,9600
	3958	397484,2934	1377285,4390
	3959	397479,2300	1377285,0800
	3960	397474,9400	1377284,2300
	3961	397471,6600	1377284,5200
	3962	397471,5914	1377284,9010
	3963	397471,5700	1377285,0200
	3964	397471,3100	1377286,3700
	3965	397470,2900	1377291,8600
	3966	397469,1500	1377295,7000
	3967	397464,7780	1377298,0080
	3968	397464,6798	1377298,0600
	3969	397460,6925	1377296,7560
	3970	397454,3190	1377294,6650
	3971	397443,4750	1377292,4170
	3972	397442,5269	1377296,1350
	3973	397441,1200	1377301,6200
	3974	397441,1283	1377301,6210
	3975	397441,1280	1377301,6220
	3976	397441,2295	1377301,6320
	3977	397439,4800	1377308,0400
	3978	397439,2300	1377308,9900
	3979	397438,5228	1377313,3800
	3980	397438,4600	1377313,7660
	3981	397438,3697	1377314,4460
	3982	397437,5200	1377320,8100
	3983	397435,2300	1377333,7000
	3984	397435,1857	1377333,9700
	3985	397435,1270	1377334,3080
	3986	397435,1302	1377334,3090
	3987	397435,1300	1377334,3100
	3988	397436,7694	1377334,7100
	3989	397435,5580	1377342,8960
	3990	397435,1609	1377344,6930
	3991	397434,3000	1377348,5600
	3992	397432,6900	1377349,1100
	3993	397432,6896	1377349,1120

## Сведения о границах территориальной зоны центра рекреационных территорий (Р-1)

Сведения о характерных точках границ объекта	№ точки	Координаты	
		X	Y
	3994	397432,6890	1377349,1120
	3995	397430,2230	1377361,2360
	3996	397428,5197	1377369,6110
	3997	397427,0900	1377376,6400
	3998	397427,0900	1377376,6410
	3999	397427,1343	1377377,1860
	4000	397427,9894	1377387,7330
	4001	397426,5747	1377387,7330
	4002	397420,1470	1377387,7330
	4003	397419,0820	1377388,6600
	4004	397410,9390	1377390,6890
	4005	397410,7090	1377389,7283
	4006	397406,4600	1377390,8500
	4007	397401,3800	1377368,7200
	4008	397400,5330	1377364,0015
	4009	397391,8979	1377364,8000
	4010	397383,7881	1377366,1694
	4011	397384,7500	1377372,6200
	4012	397384,5620	1377372,6741
	4013	397385,5498	1377376,8590
	4014	397411,1372	1377445,6270
	4015	397430,3415	1377463,8620
	4016	397465,9668	1377540,9290
	4017	397459,1290	1377533,7510
	4018	397423,8410	1377494,7980
	4019	397420,7390	1377495,6270
	4020	397419,4900	1377496,0760
	4021	397419,0230	1377497,5720
	4022	397414,7450	1377500,5470
	4023	397388,6010	1377508,3360
	4024	397378,3955	1377510,8990
	4025	397337,8293	1377486,3790
	4026	397329,4212	1377465,0790
	4027	397198,7610	1377504,1690
	4028	397200,6000	1377509,7000
	4029	397212,9200	1377545,3500
	4030	397209,7200	1377546,7300
	4031	397189,8700	1377555,7500
	4032	397168,8616	1377565,6190
	4033	397168,8397	1377565,6720
	4034	397168,7400	1377565,9300
	4035	397156,0289	1377572,0550
	4036	397153,3070	1377573,3680

## Сведения о границах территориальной зоны центра рекреационных территорий (Р-1)

Сведения о характерных точках границ объекта	№ точки	Координаты	
		X	Y
	4037	397153,3064	1377573,3670
	4038	397153,3000	1377573,3700
	4039	397153,1416	1377573,0530
	4040	397153,1210	1377573,0140
	4041	397140,8080	1377579,4790
	4042	397135,2300	1377582,4100
	4043	397135,2290	1377582,4110
	4044	397135,2310	1377582,4130
	3734	397131,6443	1377584,6210
	4045	397375,1400	1382328,6400
	4046	397396,2700	1382350,1700
	4047	397403,6400	1382359,9400
	4048	397409,4400	1382366,8800
	4049	397420,2900	1382364,4000
	4050	397425,1000	1382368,2500
	4051	397438,9300	1382384,4800
	4052	397441,9300	1382389,7200
	4053	397442,8200	1382393,0500
	4054	397450,4200	1382402,4900
	4055	397461,7500	1382408,6900
	4056	397465,5100	1382409,6100
	4057	397467,7600	1382411,6200
	4058	397471,3500	1382416,5800
	4059	397492,5200	1382427,6700
	4060	397503,2300	1382406,2500
	4061	397505,6200	1382404,2300
	4062	397510,4000	1382404,3000
	4063	397539,2300	1382412,9700
	4064	397611,0500	1382434,5800
	4065	397648,3400	1382355,4700
	4066	397661,7300	1382273,1600
	4067	397611,7400	1382274,1800
	4068	397576,2200	1382274,9100
	4069	397469,6700	1382276,9400
	4070	397459,4400	1382277,5600
	4071	397383,3500	1382279,2900
	4072	397378,6400	1382281,2200
	4073	397381,2200	1382315,0700
	4045	397375,1400	1382328,6400
	4074	397398,7200	1377732,5800
	4075	397400,0100	1377726,8500
	4076	397443,8800	1377735,5500
	4077	397466,7600	1377740,0900

## Сведения о границах территориальной зоны центра рекреационных территорий (Р-1)

Сведения о характерных точках границ объекта	№ точки	Координаты	
		X	Y
	4078	397458,9700	1377779,3600
	4079	397404,6800	1377768,6000
	4080	397402,2700	1377756,5200
	4074	397398,7200	1377732,5800
	4081	397432,4988	1377661,7380
	4082	397436,5613	1377652,6470
	4083	397484,0431	1377643,5810
	4084	397525,8906	1377624,5910
	4085	397560,9389	1377602,3430
	4086	397573,6106	1377599,8200
	4087	397578,7530	1377608,5190
	4088	397578,7747	1377608,5118
	4089	397582,1700	1377607,3900
	4090	397637,7300	1377607,8000
	4091	397642,4154	1377609,0756
	4092	397643,5812	1377609,3920
	4093	397643,5813	1377612,2829
	4094	397643,5900	1377614,5300
	4095	397633,4800	1377667,5700
	4096	397633,4732	1377667,5792
	4097	397635,2899	1377669,3136
	4098	397635,3917	1377669,4112
	4099	397629,6996	1377675,3690
	4100	397644,3057	1377693,6300
	4101	397641,4580	1377696,1430
	4102	397631,2200	1377693,8950
	4103	397629,0440	1377693,4170
	4104	397627,9270	1377693,1720
	4105	397622,1930	1377691,9060
	4106	397609,6920	1377689,1650
	4107	397590,0180	1377684,8360
	4108	397590,0110	1377684,0070
	4109	397589,9970	1377683,2370
	4110	397589,9890	1377681,9850
	4111	397589,9820	1377681,6270
	4112	397589,9670	1377679,7480
	4113	397589,9490	1377678,8460
	4114	397589,9350	1377676,9950
	4115	397589,9130	1377674,9730
	4116	397589,9130	1377674,7250
	4117	397589,9420	1377674,3050
	4118	397590,2010	1377670,6480
	4119	397588,7740	1377668,8010



## Сведения о границах территориальной зоны центра рекреационных территорий (Р-1)

Сведения о характерных точках границ объекта	№ точки	Координаты	
		X	Y
	4120	397588,4710	1377668,4070
	4121	397588,1900	1377668,0270
	4122	397585,8100	1377667,7350
	4123	397575,6480	1377666,4870
	4124	397548,1350	1377663,0890
	4125	397545,1820	1377662,7200
	4126	397526,1290	1377659,7750
	4127	397513,9160	1377657,8550
	4128	397501,2320	1377655,8690
	4129	397499,8090	1377655,6470
	4130	397498,8050	1377656,1210
	4131	397498,0295	1377656,4880
	4132	397490,8030	1377650,2630
	4081	397432,4988	1377661,7380
	4133	397485,3000	1377921,9500
	4134	397489,8900	1377898,8000
	4135	397494,4600	1377875,7500
	4136	397495,6800	1377869,5900
	4137	397497,9400	1377858,1900
	4138	397527,1000	1377864,0100
	4139	397523,6400	1377881,6400
	4140	397519,1900	1377904,6400
	4141	397514,8300	1377927,5900
	4133	397485,3000	1377921,9500
	4142	397525,4600	1377904,1300
	4143	397528,9600	1377886,0000
	4144	397532,5100	1377867,7800
	4145	397559,3600	1377873,2000
	4146	397585,9900	1377878,3800
	4147	397582,5400	1377896,6900
	4148	397578,8600	1377914,6700
	4149	397575,9700	1377928,4200
	4150	397570,6300	1377931,6300
	4151	397548,2700	1377928,0400
	4152	397552,1300	1377909,1400
	4142	397525,4600	1377904,1300
	4153	397587,5200	1377586,0300
	4154	397588,0986	1377582,4391
	4155	397591,1700	1377562,7700
	4156	397591,9000	1377558,4300
	4157	397594,5700	1377542,6200
	4158	397599,7700	1377542,8800
	4159	397600,9100	1377542,0200

## Сведения о границах территориальной зоны центра рекреационных территорий (Р-1)

Сведения о характерных точках границ объекта	№ точки	Координаты	
		X	Y
	4160	397606,1100	1377540,7400
	4161	397614,3000	1377537,7200
	4162	397620,2700	1377536,2900
	4163	397624,8500	1377536,7100
	4164	397633,5900	1377538,8900
	4165	397637,2800	1377539,8100
	4166	397642,1000	1377549,0700
	4167	397645,7800	1377556,2000
	4168	397647,0500	1377561,2900
	4169	397647,3300	1377563,3500
	4170	397646,0600	1377569,8200
	4171	397644,6200	1377576,2100
	4172	397642,3100	1377583,7600
	4173	397640,4200	1377587,9600
	4174	397640,0600	1377587,7900
	4175	397639,6600	1377588,7100
	4176	397640,0200	1377588,8700
	4177	397639,4100	1377590,2200
	4178	397635,1500	1377595,1300
	4179	397628,1500	1377593,5300
	4180	397616,8100	1377590,9700
	4153	397587,5200	1377586,0300
	4181	397630,9921	1378073,9200
	4182	397631,0000	1378073,9300
	4183	397670,6300	1378080,4600
	4184	397698,9800	1378087,9000
	4185	397748,9900	1378099,9900
	4186	397766,3300	1378103,7000
	4187	397794,7500	1378109,8300
	4188	397796,7400	1378102,6400
	4189	397799,1800	1378093,1600
	4190	397801,5200	1378083,9100
	4191	397838,4800	1378090,1600
	4192	397861,0600	1378095,0200
	4193	397875,0200	1378094,5300
	4194	397942,8800	1378085,7600
	4195	398002,3200	1378076,7300
	4196	398014,4800	1378032,4000
	4197	398022,1200	1378004,5000
	4198	398025,0600	1377992,4600
	4199	398031,2700	1377960,9600
	4200	398033,0300	1377951,0100
	4201	398035,9900	1377931,1400

## Сведения о границах территориальной зоны центра рекреационных территорий (Р-1)

Сведения о характерных точках границ объекта	№ точки	Координаты	
		X	Y
	4202	398048,1100	1377886,6900
	4203	398112,9300	1377902,3100
	4204	398121,5500	1377862,8300
	4205	398155,9200	1377868,5200
	4206	398155,1400	1377874,0300
	4207	398184,3100	1377879,6400
	4208	398184,3100	1377879,6330
	4209	398204,8849	1377879,7010
	4210	398215,9481	1377863,6830
	4211	398218,4323	1377859,2450
	4212	398238,0328	1377824,8360
	4213	398244,4390	1377815,3490
	4214	398377,9036	1377892,6030
	4215	398378,7026	1377888,7100
	4216	398379,4886	1377884,4080
	4217	398380,4756	1377877,4920
	4218	398396,9550	1377841,0390
	4219	398396,9558	1377841,0380
	4220	398396,9604	1377841,0390
	4221	398404,6100	1377816,0000
	4222	398410,2500	1377797,6200
	4223	398417,6300	1377773,5200
	4224	398419,8570	1377773,6440
	4225	398426,1570	1377752,4590
	4226	398482,9140	1377754,0800
	4227	398475,8520	1377731,2020
	4228	398476,0850	1377728,2090
	4229	398433,5630	1377727,5520
	4230	398441,6070	1377700,4690
	4231	398452,7800	1377662,8850
	4232	398455,9600	1377663,3400
	4233	398470,8897	1377613,4010
	4234	398467,7400	1377612,5100
	4235	398478,1800	1377577,4100
	4236	398489,6000	1377582,3000
	4237	398490,0000	1377581,3700
	4238	398501,3500	1377586,2200
	4239	398500,9600	1377587,1500
	4240	398507,4300	1377589,9400
	4241	398507,4310	1377589,9430
	4242	398510,3550	1377584,6980
	4243	398520,1300	1377564,9260
	4244	398520,9690	1377564,3750

## Сведения о границах территориальной зоны центра рекреационных территорий (Р-1)

Сведения о характерных точках границ объекта	№ точки	Координаты	
		X	Y
	4245	398528,2360	1377559,4870
	4246	398534,4380	1377544,6570
	4247	398542,3550	1377534,5580
	4248	398545,2991	1377529,3960
	4249	398525,4500	1377531,1300
	4250	398497,9300	1377533,5800
	4251	398492,2406	1377534,0890
	4252	398489,7315	1377534,3590
	4253	398485,7554	1377534,6290
	4254	398481,6250	1377547,5990
	4255	398475,0625	1377568,6760
	4256	398465,4891	1377599,2500
	4257	398464,3801	1377599,0340
	4258	398464,6700	1377599,1000
	4259	398464,6694	1377599,1020
	4260	398464,6715	1377599,1020
	4261	398459,9740	1377614,7630
	4262	398456,3837	1377626,8310
	4263	398455,7900	1377628,8300
	4264	398455,7892	1377628,8300
	4265	398455,7880	1377628,8340
	4266	398440,2240	1377625,2020
	4267	398439,6942	1377627,4310
	4268	398439,2300	1377629,4000
	4269	398436,6000	1377640,5600
	4270	398451,1800	1377644,2100
	4271	398439,8200	1377682,2100
	4272	398437,8505	1377688,8380
	4273	398439,9800	1377689,3200
	4274	398432,7600	1377713,8500
	4275	398398,9500	1377703,7400
	4276	398374,9900	1377696,5600
	4277	398371,0270	1377699,2900
	4278	398369,2720	1377700,5050
	4279	398364,4900	1377703,7970
	4280	398362,9350	1377704,8710
	4281	398361,1690	1377704,2210
	4282	398354,6460	1377708,2940
	4283	398349,3610	1377710,5540
	4284	398343,8600	1377709,1780
	4285	398326,2200	1377711,5680
	4286	398299,4236	1377718,8990
	4287	398282,0221	1377714,4810

## Сведения о границах территориальной зоны центра рекреационных территорий (Р-1)

Сведения о характерных точках границ объекта	№ точки	Координаты	
		X	Y
	4288	398280,5470	1377710,6010
	4289	398306,4950	1377696,1000
	4290	398298,3810	1377682,0070
	4291	398297,6800	1377670,9880
	4292	398271,1160	1377662,3520
	4293	398276,3240	1377637,2870
	4294	398280,9600	1377618,8140
	4295	398279,8280	1377618,5630
	4296	398290,2090	1377566,3200
	4297	398290,2063	1377566,3180
	4298	398311,4698	1377572,4650
	4299	398314,0950	1377573,2260
	4300	398315,2520	1377573,7660
	4301	398317,9270	1377574,5660
	4302	398328,2600	1377553,8080
	4303	398329,1430	1377545,6390
	4304	398327,4830	1377540,9750
	4305	398328,0340	1377540,7770
	4306	398338,8050	1377536,8680
	4307	398341,5790	1377535,8570
	4308	398342,1963	1377534,1220
	4309	398352,1020	1377550,6400
	4310	398355,9020	1377557,1260
	4311	398352,9899	1377559,7600
	4312	398349,9960	1377562,4690
	4313	398347,5180	1377566,0350
	4314	398336,4870	1377584,2930
	4315	398335,0670	1377582,3440
	4316	398333,4360	1377584,5040
	4317	398326,6580	1377580,0990
	4318	398325,4790	1377582,1170
	4319	398323,1540	1377588,4540
	4320	398325,8180	1377589,4680
	4321	398324,2120	1377594,3630
	4322	398323,1980	1377597,4040
	4323	398322,3580	1377600,3450
	4324	398319,4670	1377611,3100
	4325	398316,3030	1377622,3990
	4326	398312,5690	1377634,6920
	4327	398306,3890	1377656,6610
	4328	398316,5950	1377656,5340
	4329	398325,4720	1377656,4090
	4330	398325,4721	1377656,4090

## Сведения о границах территориальной зоны центра рекреационных территорий (Р-1)

Сведения о характерных точках границ объекта	№ точки	Координаты	
		X	Y
	4331	398325,5010	1377658,0810
	4332	398326,0230	1377680,5360
	4333	398326,5740	1377693,8580
	4334	398327,6940	1377700,0670
	4335	398336,3270	1377695,7530
	4336	398343,9660	1377685,1420
	4337	398351,1570	1377668,9360
	4338	398345,8209	1377659,7570
	4339	398345,8229	1377659,7550
	4340	398345,8240	1377659,7570
	4341	398351,6170	1377660,3000
	4342	398353,6130	1377660,5010
	4343	398359,8760	1377661,0160
	4344	398360,3140	1377656,4610
	4345	398360,5330	1377652,3180
	4346	398357,6940	1377651,7300
	4347	398358,5619	1377647,5440
	4348	398365,6251	1377647,7190
	4349	398370,2193	1377649,2810
	4350	398377,1271	1377651,7280
	4351	398381,5874	1377649,8350
	4352	398382,1583	1377656,3880
	4353	398383,6420	1377656,2930
	4354	398386,1560	1377656,4350
	4355	398399,2270	1377659,3990
	4356	398399,2300	1377659,4000
	4357	398398,0900	1377658,7000
	4358	398399,6600	1377652,8100
	4359	398410,4300	1377621,1100
	4360	398412,9700	1377614,6700
	4361	398418,6100	1377605,6300
	4362	398422,5500	1377600,0100
	4363	398428,5600	1377582,9000
	4364	398429,7400	1377577,4200
	4365	398434,2000	1377552,4600
	4366	398435,2347	1377539,9864
	4367	398436,9619	1377519,8830
	4368	398436,9772	1377519,8011
	4369	398436,9100	1377519,7900
	4370	398406,7900	1377516,8700
	4371	398416,6500	1377481,5000
	4372	398443,0900	1377486,7700
	4373	398443,0920	1377486,7851

## Сведения о границах территориальной зоны центра рекреационных территорий (Р-1)

Сведения о характерных точках границ объекта	№ точки	Координаты	
		X	Y
	4374	398444,1400	1377481,1900
	4375	398444,1783	1377481,2145
	4376	398443,5243	1377473,4830
	4377	398443,5243	1377473,4801
	4378	398443,4800	1377473,4500
	4379	398443,7727	1377457,0875
	4380	398443,8772	1377450,1910
	4381	398443,9572	1377446,7749
	4382	398443,9800	1377445,5018
	4383	398443,9802	1377445,4930
	4384	398462,4700	1377445,9000
	4385	398465,2404	1377444,7449
	4386	398465,3000	1377444,7200
	4387	398471,2500	1377446,8300
	4388	398493,6300	1377454,7600
	4389	398520,3300	1377461,5100
	4390	398531,0900	1377464,6600
	4391	398545,0700	1377470,6600
	4392	398561,4900	1377479,9400
	4393	398555,2012	1377504,6740
	4394	398554,1976	1377508,9970
	4395	398549,0248	1377529,0700
	4396	398545,3440	1377529,3920
	4397	398548,4350	1377531,9410
	4398	398554,8490	1377536,1460
	4399	398548,7530	1377550,0270
	4400	398548,7535	1377550,0270
	4401	398548,7529	1377550,0280
	4402	398548,2112	1377551,2670
	4403	398548,2106	1377551,2680
	4404	398548,2090	1377551,2680
	4405	398529,6491	1377593,5370
	4406	398529,6385	1377593,5520
	4407	398530,2592	1377595,1610
	4408	398530,3970	1377595,5200
	4409	398524,9330	1377613,6060
	4410	398528,3640	1377613,7960
	4411	398533,6060	1377614,0730
	4412	398540,3910	1377615,6350
	4413	398558,6480	1377585,1180
	4414	398576,1390	1377555,8810
	4415	398576,8110	1377554,7610
	4416	398589,3190	1377533,8570

## Сведения о границах территориальной зоны центра рекреационных территорий (Р-1)

Сведения о характерных точках границ объекта	№ точки	Координаты	
		X	Y
	4417	398615,5590	1377489,9880
	4418	398616,1830	1377487,4000
	4419	398616,2160	1377485,8080
	4420	398630,6300	1377444,7750
	4421	398641,5360	1377426,6160
	4422	398608,1750	1377420,8570
	4423	398502,0742	1377402,5430
	4424	398444,3410	1377392,5770
	4425	398444,3409	1377392,5802
	4426	398444,3400	1377392,5800
	4427	398443,5416	1377415,2778
	4428	398369,4180	1377406,8950
	4429	398326,7656	1377393,0313
	4430	398327,0500	1377409,9800
	4431	398314,9334	1377410,1831
	4432	398346,4294	1377423,6920
	4433	398379,7360	1377435,7160
	4434	398388,3007	1377440,7587
	4435	398388,3000	1377440,7600
	4436	398372,2928	1377467,7252
	4437	398370,3506	1377466,4170
	4438	398370,3454	1377466,4290
	4439	398364,6940	1377462,6670
	4440	398364,6911	1377462,6707
	4441	398364,6900	1377462,6700
	4442	398349,5376	1377481,7571
	4443	398339,8877	1377493,9116
	4444	398335,4360	1377496,9852
	4445	398330,7820	1377500,1970
	4446	398330,5930	1377500,3140
	4447	398327,1717	1377495,4130
	4448	398326,7930	1377494,8710
	4449	398326,8107	1377494,8600
	4450	398327,7240	1377494,2760
	4451	398322,9130	1377474,4200
	4452	398322,9200	1377470,9860
	4453	398322,9350	1377468,5000
	4454	398324,1940	1377462,3940
	4455	398325,2094	1377457,4110
	4456	398325,2600	1377457,1630
	4457	398325,2968	1377457,0400
	4458	398325,5260	1377456,2730
	4459	398326,0770	1377454,8350



## Сведения о границах территориальной зоны центра рекреационных территорий (Р-1)

Сведения о характерных точках границ объекта	№ точки	Координаты	
		X	Y
	4460	398327,8660	1377450,0350
	4461	398329,0810	1377445,5640
	4462	398330,1800	1377441,6980
	4463	398330,9720	1377438,4860
	4464	398331,0230	1377438,2450
	4465	398313,5730	1377437,1470
	4466	398310,4920	1377444,8880
	4467	398307,1917	1377449,5870
	4468	398307,1670	1377449,6220
	4469	398300,4220	1377459,2220
	4470	398298,9540	1377461,3170
	4471	398287,9930	1377475,9970
	4472	398285,9460	1377478,4870
	4473	398282,9640	1377480,8990
	4474	398278,9890	1377482,9610
	4475	398278,6523	1377482,9560
	4476	398278,5510	1377482,9540
	4477	398275,3994	1377485,1350
	4478	398271,5688	1377487,7870
	4479	398271,0570	1377488,1410
	4480	398269,1964	1377490,1010
	4481	398268,7470	1377490,5750
	4482	398265,1260	1377494,3900
	4483	398261,6290	1377499,9160
	4484	398256,1220	1377508,6170
	4485	398253,8246	1377512,0150
	4486	398252,3510	1377514,1950
	4487	398252,4109	1377514,3660
	4488	398257,9430	1377530,1120
	4489	398259,6592	1377535,6680
	4490	398260,9234	1377539,7610
	4491	398262,0670	1377543,4640
	4492	398258,8828	1377557,5890
	4493	398258,8630	1377557,6770
	4494	398258,3440	1377557,5350
	4495	398255,9426	1377562,9740
	4496	398254,2780	1377566,7440
	4497	398251,5660	1377568,1050
	4498	398248,5730	1377568,6780
	4499	398244,9435	1377568,2500
	4500	398220,9390	1377565,4220
	4501	398190,4760	1377561,8370
	4502	398188,8120	1377561,6410

## Сведения о границах территориальной зоны центра рекреационных территорий (Р-1)

Сведения о характерных точках границ объекта	№ точки	Координаты	
		X	Y
	4503	398188,8143	1377561,6150
	4504	398191,3120	1377553,0820
	4505	398195,1480	1377540,8720
	4506	398196,8130	1377538,7990
	4507	398198,5720	1377537,1710
	4508	398198,6490	1377532,3900
	4509	398198,7470	1377525,0130
	4510	398199,7600	1377501,8900
	4511	398199,7600	1377501,3800
	4512	398199,9900	1377485,5800
	4513	398200,3460	1377479,3520
	4514	398200,5720	1377473,8400
	4515	398199,2220	1377473,7890
	4516	398199,5470	1377465,6020
	4517	398200,9040	1377465,2880
	4518	398200,9660	1377464,0910
	4519	398199,6050	1377464,0290
	4520	398199,8790	1377457,5140
	4521	398201,2400	1377457,5760
	4522	398201,3680	1377454,2760
	4523	398222,3300	1377447,9360
	4524	398225,6000	1377441,9790
	4525	398231,5020	1377431,2480
	4526	398230,4730	1377410,1910
	4527	398231,5100	1377398,5630
	4528	398228,8890	1377382,2000
	4529	398228,6370	1377379,4910
	4530	398229,2280	1377376,7140
	4531	398229,6200	1377373,5600
	4532	398230,4700	1377364,5600
	4533	398230,2204	1377361,6505
	4534	398230,0900	1377360,1300
	4535	398229,9400	1377358,3100
	4536	398121,8200	1377342,7600
	4537	398121,3479	1377346,9120
	4538	398056,5802	1377338,5720
	4539	398023,2410	1377332,0850
	4540	397990,0910	1377325,0700
	4541	397956,8100	1377317,4800
	4542	397956,9400	1377324,5100
	4543	397956,9598	1377325,7448
	4544	397836,6796	1377310,2574
	4545	397833,2453	1377331,5891

## Сведения о границах территориальной зоны центра рекреационных территорий (Р-1)

Сведения о характерных точках границ объекта	№ точки	Координаты	
		X	Y
	4546	397833,2500	1377331,5900
	4547	397834,0529	1377331,7461
	4548	397834,6900	1377331,8700
	4549	397829,7900	1377362,4100
	4550	397829,7867	1377362,4094
	4551	397817,8500	1377436,7700
	4552	397931,0940	1377473,1181
	4553	397929,8139	1377476,9285
	4554	397930,7300	1377477,2600
	4555	397930,2500	1377479,4600
	4556	397927,8000	1377485,2000
	4557	397927,1282	1377484,9604
	4558	397926,6500	1377486,3800
	4559	397919,3000	1377509,3000
	4560	397917,5880	1377515,4170
	4561	397905,5900	1377556,3100
	4562	397904,0424	1377561,5537
	4563	397899,8500	1377561,6000
	4564	397889,7270	1377560,2280
	4565	397883,7000	1377558,9200
	4566	397874,7700	1377558,0100
	4567	397865,8500	1377559,5100
	4568	397865,4800	1377562,7500
	4569	397866,3500	1377564,1800
	4570	397863,4700	1377568,9400
	4571	397861,1200	1377576,4700
	4572	397859,0780	1377582,9020
	4573	397857,6360	1377588,6140
	4574	397853,6000	1377604,6100
	4575	397852,6709	1377609,3054
	4576	397879,5400	1377625,9700
	4577	397880,3200	1377622,5400
	4578	397891,1900	1377625,9500
	4579	397898,7400	1377628,0400
	4580	397903,5500	1377630,0500
	4581	397906,1500	1377630,8100
	4582	397918,6400	1377633,8200
	4583	397923,9900	1377635,1000
	4584	397932,3900	1377637,8300
	4585	397936,2000	1377638,9300
	4586	397938,6500	1377639,5800
	4587	397939,8200	1377639,9200
	4588	397942,0027	1377640,5110

## Сведения о границах территориальной зоны центра рекреационных территорий (Р-1)

Сведения о характерных точках границ объекта	№ точки	Координаты	
		X	Y
	4589	397941,4569	1377653,3600
	4590	397943,2760	1377653,6430
	4591	397943,5830	1377653,6870
	4592	397958,2090	1377655,9790
	4593	397959,6470	1377656,1980
	4594	397959,3800	1377657,9130
	4595	397963,1870	1377658,2020
	4596	397992,8620	1377660,4760
	4597	397982,3750	1377708,9480
	4598	397969,1800	1377704,5160
	4599	397961,0260	1377701,7750
	4600	397960,7490	1377703,8590
	4601	397956,3290	1377702,9210
	4602	397949,0935	1377701,1520
	4603	397949,0910	1377701,1510
	4604	397949,0886	1377701,1520
	4605	397942,0060	1377703,8810
	4606	397937,6440	1377703,3530
	4607	397936,1745	1377828,1870
	4608	397917,2896	1377832,0800
	4609	397871,1594	1377813,8930
	4610	397827,5794	1377828,7370
	4611	397774,2469	1377816,8400
	4612	397743,2339	1377818,4080
	4613	397732,0276	1377815,8540
	4614	397711,0223	1377804,2820
	4615	397704,7409	1377816,1500
	4616	397703,2571	1377815,2420
	4617	397700,2004	1377821,5390
	4618	397701,7153	1377822,5170
	4619	397697,3240	1377831,8740
	4620	397689,2387	1377848,3780
	4621	397687,6569	1377854,3120
	4622	397684,2784	1377865,1850
	4623	397683,7747	1377868,2930
	4624	397683,3281	1377869,8700
	4625	397682,3062	1377874,4460
	4626	397681,8410	1377876,7830
	4627	397677,9177	1377883,9830
	4628	397670,5654	1377898,0060
	4629	397657,5743	1377929,6060
	4630	397647,5086	1377968,9030
	4631	397644,0808	1377985,8480

## Сведения о границах территориальной зоны центра рекреационных территорий (Р-1)

Сведения о характерных точках границ объекта	№ точки	Координаты	
		X	Y
	4632	397640,3642	1378004,2270
	4633	397638,4179	1378015,2280
	4634	397636,0512	1378028,8860
	4181	397630,9921	1378073,9200
	4635	397679,8200	1379632,5400
	4636	397680,5747	1379634,1182
	4637	397688,8279	1379651,3773
	4638	397776,9261	1379614,4160
	4639	397792,9989	1379641,3250
	4640	397984,1908	1379564,2770
	4641	398143,4336	1379514,6810
	4642	398305,3325	1379493,8240
	4643	398410,1372	1379491,8680
	4644	398551,1946	1379508,5880
	4645	398995,2465	1379593,7100
	4646	399161,1290	1379621,4650
	4647	399230,4874	1379624,4610
	4648	399314,0495	1379616,6040
	4649	399430,0156	1379601,7570
	4650	399556,0682	1379594,3500
	4651	399618,3203	1379599,2720
	4652	399691,5290	1379613,1460
	4653	399753,4041	1379631,9720
	4654	399810,4560	1379658,1180
	4655	399866,2766	1379690,3840
	4656	399905,3594	1379718,0120
	4657	399945,1147	1379752,4390
	4658	399989,9264	1379800,8160
	4659	400263,9436	1380131,5460
	4660	400269,1824	1380135,5310
	4661	400299,0341	1380150,4400
	4662	400330,4833	1380155,9790
	4663	400377,9641	1380147,2320
	4664	400423,9915	1380131,2280
	4665	400649,2256	1379951,7680
	4666	400620,3122	1379965,3890
	4667	400519,8808	1380026,9190
	4668	400450,1566	1380080,4890
	4669	400385,8327	1380117,9260
	4670	400334,3992	1380123,7140
	4671	400283,2339	1380102,5640
	4672	400255,1554	1380077,1790
	4673	400243,1996	1380066,3700

## Сведения о границах территориальной зоны центра рекреационных территорий (P-1)

Сведения о характерных точках границ объекта	№ точки	Координаты	
		X	Y
	4674	400215,5269	1380033,1030
	4675	400221,4818	1380023,4500
	4676	400227,7295	1380031,2590
	4677	400231,9141	1380036,8770
	4678	400245,0864	1380033,5090
	4679	400263,6875	1380013,8980
	4680	400263,5526	1379972,0120
	4681	400268,5490	1379969,6970
	4682	400279,3687	1379974,2280
	4683	400301,8688	1380010,1480
	4684	400313,1142	1380000,9780
	4685	400325,1576	1379992,3370
	4686	400338,2768	1379981,3890
	4687	400321,6879	1379948,1600
	4688	400353,0970	1379913,5150
	4689	400358,8332	1379907,1880
	4690	400412,9126	1379787,7150
	4691	400452,9760	1379693,4470
	4692	400375,0047	1379677,2570
	4693	400383,6396	1379610,5240
	4694	400314,4632	1379596,3200
	4695	400325,4380	1379549,8690
	4696	400333,3150	1379518,4970
	4697	400323,3430	1379479,3550
	4698	400284,3020	1379441,3510
	4699	400244,5210	1379422,4800
	4700	400183,7450	1379409,4750
	4701	400143,7120	1379394,9700
	4702	400127,9330	1379392,3240
	4703	400105,5840	1379390,0460
	4704	400043,8190	1379388,9480
	4705	399949,3130	1379387,6300
	4706	399962,4780	1379444,9130
	4707	399976,0780	1379504,7070
	4708	399974,1730	1379532,8600
	4709	399975,9210	1379548,3250
	4710	399975,9169	1379548,3220
	4711	399973,6808	1379549,2850
	4712	399967,6078	1379564,5790
	4713	399990,0039	1379579,4470
	4714	399962,5261	1379624,9380
	4715	399919,9324	1379695,4530
	4716	399896,0944	1379676,2090

## Сведения о границах территориальной зоны центра рекреационных территорий (Р-1)

Сведения о характерных точках границ объекта	№ точки	Координаты	
		X	Y
	4717	399833,0225	1379639,6910
	4718	399783,3223	1379616,1880
	4719	399778,4169	1379614,4860
	4720	399773,9940	1379613,0660
	4721	399688,5309	1379584,4660
	4722	399679,0634	1379582,7470
	4723	399600,2445	1379568,4100
	4724	399593,1496	1379568,1760
	4725	399553,9432	1379566,9100
	4726	399513,1970	1379566,3480
	4727	399460,6770	1379569,0320
	4728	399361,0658	1379581,6300
	4729	399357,3522	1379582,1060
	4730	399316,2552	1379587,5300
	4731	399256,7746	1379592,9480
	4732	399206,1945	1379594,2630
	4733	399147,7483	1379591,9140
	4734	398896,9935	1379543,8760
	4735	398696,3588	1379505,4430
	4736	398626,3582	1379492,0330
	4737	398592,1151	1379486,2330
	4738	398556,8125	1379480,1640
	4739	398608,4719	1379409,8950
	4740	398616,1096	1379401,8610
	4741	398607,7690	1379396,1610
	4742	398593,6118	1379414,4531
	4743	398594,1400	1379415,8500
	4744	398589,9600	1379420,9500
	4745	398590,7000	1379421,5100
	4746	398576,2900	1379438,2700
	4747	398575,7220	1379437,7997
	4748	398563,3800	1379453,9400
	4749	398564,6700	1379454,9200
	4750	398554,3500	1379469,6500
	4751	398549,4100	1379476,2900
	4752	398534,2000	1379464,5900
	4753	398536,6293	1379461,3864
	4754	398461,6176	1379451,0560
	4755	398456,1805	1379443,1130
	4756	398445,1521	1379443,0610
	4757	398433,8831	1379442,7520
	4758	398430,3608	1379437,0190
	4759	398431,3400	1379436,1930

## Сведения о границах территориальной зоны центра рекреационных территорий (Р-1)

Сведения о характерных точках границ объекта	№ точки	Координаты	
		X	Y
	4760	398439,2420	1379419,8490
	4761	398420,0935	1379420,3070
	4762	398416,8379	1379415,0080
	4763	398414,4469	1379413,4650
	4764	398407,4117	1379402,8650
	4765	398392,6476	1379403,0850
	4766	398383,1437	1379402,1100
	4767	398379,4759	1379402,6975
	4768	398379,2500	1379403,0000
	4769	398377,6666	1379402,9873
	4770	398375,4580	1379403,3410
	4771	398321,6528	1379404,1440
	4772	398317,3493	1379390,1210
	4773	397901,8200	1379415,2300
	4774	397901,8200	1379415,2282
	4775	397895,3498	1379415,6950
	4776	397895,4940	1379426,5720
	4777	397895,9066	1379449,2888
	4778	397896,2200	1379466,3800
	4779	397897,1700	1379499,8700
	4780	397897,1700	1379499,8700
	4781	397897,1700	1379499,8710
	4782	397876,7520	1379513,6830
	4783	397868,3435	1379516,4377
	4784	397851,5700	1379521,9400
	4785	397825,5100	1379530,4800
	4786	397806,7100	1379540,0900
	4787	397806,7100	1379540,0884
	4788	397806,7048	1379540,0910
	4789	397807,0070	1379554,0480
	4790	397772,8690	1379554,7380
	4791	397772,4310	1379542,1420
	4792	397772,3933	1379540,6202
	4793	397769,2369	1379540,7110
	4794	397750,5050	1379541,2510
	4795	397752,6835	1379553,8090
	4796	397759,4240	1379562,5230
	4797	397755,2216	1379564,3132
	4798	397769,3100	1379594,6400
	4799	397746,2500	1379603,7000
	4800	397742,3222	1379605,2376
	4801	397733,1200	1379608,8400
	4635	397679,8200	1379632,5400



## Сведения о границах территориальной зоны центра рекреационных территорий (Р-1)

Сведения о характерных точках границ объекта	№ точки	Координаты	
		X	Y
	4802	397747,4800	1379903,9800
	4803	397750,5400	1379903,8400
	4804	397765,0500	1379913,5400
	4805	397774,8000	1379919,6200
	4806	397784,8300	1379929,0300
	4807	397800,2100	1379911,4200
	4808	397808,5900	1379926,3200
	4809	397808,5800	1379928,5400
	4810	397812,7200	1379931,0400
	4811	397824,8500	1379909,8100
	4812	397821,9500	1379894,0500
	4813	397810,7300	1379891,4800
	4814	397801,2100	1379883,5800
	4815	397807,6800	1379875,8400
	4816	397814,2200	1379865,2000
	4817	397815,4100	1379863,2600
	4818	397826,5200	1379845,1300
	4819	397830,4100	1379838,8100
	4820	397846,0000	1379855,2600
	4821	397858,4900	1379861,6000
	4822	397865,0200	1379869,6800
	4823	397866,2100	1379869,2900
	4824	397867,8200	1379868,3600
	4825	397867,2600	1379867,4300
	4826	397854,4700	1379850,9200
	4827	397851,5600	1379847,4600
	4828	397824,6700	1379812,3100
	4829	397814,8800	1379799,5200
	4830	397809,6000	1379817,0400
	4831	397807,1100	1379821,8400
	4832	397801,1400	1379832,1100
	4833	397795,4700	1379840,3800
	4834	397791,6500	1379845,8900
	4835	397789,5600	1379849,7500
	4836	397788,9600	1379850,6500
	4837	397781,0900	1379862,2300
	4838	397775,3500	1379869,0000
	4839	397770,2900	1379872,8800
	4840	397771,0200	1379874,1300
	4841	397751,3100	1379898,6700
	4802	397747,4800	1379903,9800
	4842	397880,7700	1379904,1700
	4843	397886,9700	1379908,9000

## Сведения о границах территориальной зоны центра рекреационных территорий (Р-1)

Сведения о характерных точках границ объекта	№ точки	Координаты	
		X	Y
	4844	397889,8100	1379922,3400
	4845	397901,5500	1379962,4400
	4846	397903,7300	1379970,5900
	4847	397916,6800	1379967,1100
	4848	397904,5000	1379919,3600
	4849	397904,7000	1379919,1000
	4850	397920,9500	1379912,9800
	4851	397923,9800	1379909,5900
	4852	397924,4600	1379902,8800
	4853	397908,2900	1379897,1000
	4854	397894,0100	1379890,3100
	4855	397882,3700	1379899,8300
	4842	397880,7700	1379904,1700
	4856	397915,1300	1379502,4500
	4857	397923,4700	1379468,6800
	4858	397929,7500	1379443,2200
	4859	397952,2100	1379440,3800
	4860	397958,4700	1379440,2900
	4861	397975,7700	1379440,0300
	4862	398002,2100	1379439,6300
	4863	398009,8900	1379439,9900
	4864	398008,6300	1379448,6800
	4865	398002,4300	1379454,6300
	4866	397972,3100	1379470,2700
	4867	397952,8100	1379480,3800
	4868	397948,1900	1379483,0800
	4856	397915,1300	1379502,4500
	4869	397973,2500	1379505,1300
	4870	398025,9000	1379475,7700
	4871	398040,9000	1379467,7200
	4872	398080,4500	1379466,1600
	4873	398081,9800	1379500,4800
	4874	398038,8700	1379513,9100
	4875	397999,4000	1379526,2000
	4876	397984,8800	1379531,9900
	4869	397973,2500	1379505,1300
	4877	398233,2300	1377785,6800
	4878	398242,6700	1377771,2700
	4879	398283,9300	1377795,6500
	4880	398271,9300	1377815,9000
	4881	398265,9800	1377812,0200
	4877	398233,2300	1377785,6800
	4882	398288,3600	1377790,1400

## Сведения о границах территориальной зоны центра рекреационных территорий (Р-1)

Сведения о характерных точках границ объекта	№ точки	Координаты	
		X	Y
	4883	398309,8600	1377754,3600
	4884	398376,7200	1377793,9800
	4885	398371,9200	1377812,2100
	4886	398360,7100	1377832,9000
	4882	398288,3600	1377790,1400
	4887	398298,2880	1377383,7750
	4888	398298,3217	1377385,6497
	4889	398298,3300	1377385,6500
	4890	398304,8254	1377385,8999
	4887	398298,2880	1377383,7750
	4891	398303,1809	1377405,5627
	4892	398312,4850	1377409,1330
	4893	398313,0256	1377409,3649
	4894	398311,1800	1377404,2400
	4895	398308,0800	1377404,7600
	4896	398303,9500	1377405,0500
	4891	398303,1809	1377405,5627
	4897	398327,4100	1376032,4000
	4898	398392,6800	1376045,7400
	4899	398391,9900	1376047,6000
	4900	398455,7300	1376056,1900
	4901	398465,3300	1376057,4300
	4902	398468,3100	1376057,8300
	4903	398478,1200	1376059,1900
	4904	398490,1600	1376060,9100
	4905	398518,4500	1376064,9300
	4906	398536,4300	1376067,4100
	4907	398536,9700	1376064,8000
	4908	398572,2900	1376069,0700
	4909	398605,7800	1376073,7500
	4910	398615,7300	1376075,1400
	4911	398641,3800	1376078,7200
	4912	398696,9700	1376084,1000
	4913	398700,6700	1376084,5500
	4914	398720,2700	1376086,1500
	4915	398736,5900	1376088,0100
	4916	398763,9800	1376090,9200
	4917	398793,3300	1376093,9700
	4918	398813,9500	1376096,6000
	4919	398862,4500	1376101,6900
	4920	398883,7700	1376103,7900
	4921	398893,8300	1376104,9000
	4922	398907,9500	1376106,5100

Сведения о границах территориальной зоны центра рекреационных территорий (Р-1)

Сведения о характерных точках границ объекта	№ точки	Координаты	
		X	Y
	4923	398922,2700	1376107,4100
	4924	398984,7500	1376112,7800
	4925	399051,7600	1376118,5400
	4926	399051,6700	1376122,4100
	4927	399063,7200	1376123,6200
	4928	399063,8900	1376122,0400
	4929	399064,0900	1376119,5500
	4930	399081,2500	1376121,5900
	4931	399085,5600	1376122,0900
	4932	399085,6300	1376121,4400
	4933	399086,1400	1376117,0800
	4934	399085,0000	1376114,5100
	4935	399080,4100	1376112,7200
	4936	399063,1300	1376016,0600
	4937	398981,8800	1376017,8900
	4938	398889,7800	1375998,6200
	4939	398889,0000	1375935,1200
	4940	398805,7200	1375933,7900
	4941	398805,1100	1375891,5200
	4942	398792,6400	1375895,0700
	4943	398776,0200	1375904,5100
	4944	398759,6800	1375914,2200
	4945	398751,1700	1375922,1100
	4946	398742,4500	1375934,2500
	4947	398697,0700	1375952,4000
	4948	398693,5500	1375952,6500
	4949	398650,9800	1375975,9400
	4950	398610,7900	1375969,1300
	4951	398610,0900	1375974,1500
	4952	398523,5700	1375959,7200
	4953	398520,5000	1375935,5300
	4954	398430,1200	1375958,9400
	4955	398382,0400	1376009,0200
	4956	398346,2000	1376001,4900
	4957	398340,7600	1376027,2300
	4958	398328,5200	1376027,1700
	4959	398328,0500	1376028,9900
	4897	398327,4100	1376032,4000
	4960	398378,4600	1377788,0200
	4961	398385,3800	1377764,2300
	4962	398414,8600	1377774,7200
	4963	398407,9200	1377798,3300
	4960	398378,4600	1377788,0200

## Сведения о границах территориальной зоны центра рекреационных территорий (Р-1)

Сведения о характерных точках границ объекта	№ точки	Координаты	
		X	Y
	4964	399091,9500	1377580,4300
	4965	399106,1400	1377603,3500
	4966	399123,7400	1377639,5700
	4967	399126,5500	1377650,8800
	4968	399136,1200	1377691,1200
	4969	399132,6300	1377715,3200
	4970	399113,6500	1377768,7300
	4971	399114,4000	1377774,9900
	4972	399120,6500	1377782,0800
	4973	399163,5400	1377821,6300
	4974	399177,5800	1377824,7800
	4975	399202,9500	1377812,6400
	4976	399231,4949	1377765,4460
	4977	399233,4860	1377766,9460
	4978	399252,6590	1377765,8580
	4979	399285,0820	1377773,6580
	4980	399285,5890	1377808,9580
	4981	399285,8380	1377815,8930
	4982	399290,1230	1377856,4550
	4983	399274,2490	1377881,0710
	4984	399265,9930	1377877,1250
	4985	399263,0250	1377877,4500
	4986	399259,7770	1377880,8920
	4987	399258,9590	1377881,7570
	4988	399247,9690	1377893,1960
	4989	399247,6660	1377893,0860
	4990	399245,8525	1377899,1360
	4991	399245,8546	1377899,1360
	4992	399243,5680	1377906,7720
	4993	399243,9198	1377906,8860
	4994	399244,3171	1377946,9180
	4995	399244,3663	1377949,5480
	4996	399246,8883	1377953,0010
	4997	399247,5825	1377954,1670
	4998	399297,5994	1377959,7960
	4999	399450,6366	1377969,9370
	5000	399464,1481	1377800,3430
	5001	399469,9740	1377776,2880
	5002	399477,8147	1377765,8760
	5003	399482,3484	1377767,1440
	5004	399491,4227	1377743,7220
	5005	399494,7855	1377678,7140
	5006	399499,7820	1377671,8640

## Сведения о границах территориальной зоны центра рекреационных территорий (Р-1)

Сведения о характерных точках границ объекта	№ точки	Координаты	
		X	Y
	5007	399500,7200	1377647,5840
	5008	399501,2790	1377633,2650
	5009	399501,6550	1377627,0090
	5010	399501,6509	1377626,4980
	5011	399501,5640	1377615,7080
	5012	399502,7720	1377615,7810
	5013	399502,0020	1377564,1700
	5014	399500,5960	1377537,5400
	5015	399500,5230	1377530,3140
	5016	399492,1856	1377528,6900
	5017	399492,3762	1377527,3870
	5018	399491,2670	1377527,2550
	5019	399491,1962	1377525,3940
	5020	399488,0199	1377523,6720
	5021	399483,3907	1377522,9800
	5022	399481,7222	1377521,2250
	5023	399481,4719	1377521,1400
	5024	399481,3992	1377521,0300
	5025	399436,2924	1377518,6460
	5026	399435,7886	1377516,1666
	5027	399430,1200	1377516,1500
	5028	399430,1499	1377514,9030
	5029	399430,1480	1377514,9030
	5030	399418,4857	1377515,5670
	5031	399409,6216	1377516,7500
	5032	399398,9718	1377515,4270
	5033	399398,5827	1377520,9850
	5034	399398,5815	1377520,9850
	5035	399397,4754	1377520,9840
	5036	399396,7900	1377520,9800
	5037	399389,8921	1377520,9800
	5038	399389,9224	1377518,7070
	5039	399389,9400	1377517,4800
	5040	399362,4900	1377517,0000
	5041	399361,6678	1377517,0500
	5042	399360,8474	1377517,0970
	5043	399363,0283	1377524,4960
	5044	399363,0294	1377524,4980
	5045	399363,0300	1377524,5000
	5046	399363,2108	1377524,7810
	5047	399363,9293	1377525,9030
	5048	399363,2347	1377528,9310
	5049	399362,9600	1377528,9000

## Сведения о границах территориальной зоны центра рекреационных территорий (Р-1)

Сведения о характерных точках границ объекта	№ точки	Координаты	
		X	Y
	5050	399362,6790	1377531,3550
	5051	399356,9600	1377556,2900
	5052	399323,9200	1377553,9900
	5053	399310,0900	1377553,0100
	5054	399306,6300	1377548,3400
	5055	399304,4100	1377541,2600
	5056	399303,4900	1377535,7400
	5057	399303,5399	1377532,3530
	5058	399303,5429	1377532,3440
	5059	399294,7403	1377533,3930
	5060	399289,5400	1377534,0100
	5061	399289,5400	1377534,0130
	5062	399289,5381	1377534,0130
	5063	399289,5402	1377534,0230
	5064	399289,8400	1377550,3600
	5065	399289,7700	1377565,2700
	5066	399280,8800	1377611,5600
	5067	399277,8200	1377643,8900
	5068	399283,3000	1377665,3200
	5069	399286,2000	1377690,4700
	5070	399283,8000	1377695,1700
	5071	399268,3000	1377712,3200
	5072	399264,5200	1377724,7800
	5073	399262,8000	1377737,6500
	5074	399261,2300	1377759,3600
	5075	399251,4206	1377758,5180
	5076	399251,7714	1377748,5600
	5077	399250,9902	1377723,8190
	5078	399250,9924	1377723,8130
	5079	399270,1011	1377695,1720
	5080	399275,5140	1377688,4760
	5081	399270,4370	1377643,7880
	5082	399272,0692	1377620,1690
	5083	399277,0633	1377600,5560
	5084	399280,5098	1377587,0220
	5085	399266,7327	1377585,0240
	5086	399252,8617	1377583,1210
	5087	399246,7287	1377581,6620
	5088	399219,6069	1377583,2270
	5089	399219,6100	1377583,2300
	5090	399210,7400	1377582,1100
	5091	399159,9800	1377578,0600
	5092	399136,2300	1377576,5400

Сведения о границах территориальной зоны центра рекреационных территорий (Р-1)

Сведения о характерных точках границ объекта	№ точки	Координаты	
		X	Y
	5093	399127,8700	1377576,3000
	5094	399118,6700	1377575,3600
	5095	399115,0600	1377576,6300
	5096	399108,2600	1377577,4200
	5097	399101,6400	1377577,6700
	4964	399091,9500	1377580,4300
	5098	399200,7472	1378730,0920
	5099	399200,7476	1378730,0930
	5100	399201,2007	1378730,3750
	5101	399264,9208	1378779,3890
	5102	399265,7678	1378780,5980
	5103	399241,3179	1378812,4190
	5104	399268,2456	1378833,3710
	5105	399265,2467	1378837,5070
	5106	399288,8380	1378855,3880
	5107	399313,2738	1378874,2370
	5108	399336,4898	1378891,7650
	5109	399360,2911	1378910,3130
	5110	399384,2295	1378928,6690
	5111	399408,1900	1378947,1660
	5112	399432,3335	1378965,8590
	5113	399456,2775	1378984,5850
	5114	399484,0630	1378949,0740
	5115	399508,1299	1378966,9240
	5116	399297,6860	1378804,6990
	5117	399307,7319	1378791,6810
	5118	399286,9929	1378775,7680
	5119	399291,4370	1378769,2540
	5120	399265,0250	1378749,1320
	5121	399260,5569	1378755,4850
	5122	399228,6104	1378730,9730
	5123	399232,9420	1378724,7390
	5124	399215,9220	1378711,6100
	5125	399211,5380	1378716,8950
	5126	399211,0466	1378717,4960
	5127	399211,0463	1378717,4960
	5098	399200,7472	1378730,0920
	5128	399437,6195	1379056,0170
	5129	399473,1403	1379083,7730
	5130	399491,6706	1379060,0920
	5131	399492,6061	1379059,1080
	5132	399510,5979	1379036,8750
	5133	399474,7966	1379009,7640



## Сведения о границах территориальной зоны центра рекреационных территорий (Р-1)

Сведения о характерных точках границ объекта	№ точки	Координаты	
		X	Y
	5134	399456,2792	1379032,2950
	5135	399456,0813	1379032,4370
	5128	399437,6195	1379056,0170
	5136	399493,3926	1378986,4620
	5137	399528,9140	1379014,2570
	5138	399547,3754	1378990,6480
	5139	399565,8307	1378966,6380
	5140	399572,7749	1378957,0840
	5141	399584,1519	1378942,3500
	5142	399602,6531	1378918,7290
	5143	399602,6074	1378918,3500
	5144	399621,1685	1378894,7180
	5145	399620,9624	1378894,3110
	5146	399639,8786	1378871,0250
	5147	399639,8418	1378870,5650
	5148	399658,2825	1378846,2450
	5149	399662,0789	1378849,3090
	5150	399680,5197	1378824,9900
	5151	399682,3865	1378826,0920
	5152	399700,9896	1378802,6000
	5153	399701,1070	1378802,4280
	5154	399719,6361	1378778,6670
	5155	399738,1464	1378754,9860
	5156	399738,2622	1378754,7050
	5157	399756,7727	1378731,0340
	5158	399756,9830	1378731,0510
	5159	399776,5625	1378705,9640
	5160	399776,8885	1378705,6890
	5161	399800,0961	1378675,7370
	5162	399790,3924	1378672,2610
	5163	399807,9752	1378648,7640
	5164	399824,7445	1378628,6390
	5165	399833,7490	1378617,8540
	5166	399833,7535	1378617,8570
	5167	399843,4096	1378606,3680
	5168	399843,4103	1378606,3670
	5169	399870,9717	1378566,2550
	5170	399880,7461	1378552,0290
	5171	399889,8993	1378544,7510
	5172	399924,4091	1378463,2530
	5173	399855,7501	1378427,2850
	5174	399831,5870	1378414,6270
	5175	399819,2147	1378404,9150

## Сведения о границах территориальной зоны центра рекреационных территорий (Р-1)

Сведения о характерных точках границ объекта	№ точки	Координаты	
		X	Y
	5176	399806,8414	1378395,2030
	5177	399685,0415	1378365,2040
	5178	399643,8299	1378398,3350
	5179	399657,9801	1378412,1590
	5180	399657,9774	1378412,1590
	5181	399665,4776	1378419,4860
	5182	399612,9029	1378419,0440
	5183	399598,3210	1378407,5580
	5184	399798,1629	1378267,6050
	5185	399825,9328	1378316,5530
	5186	399828,4481	1378317,5450
	5187	399833,4368	1378316,0510
	5188	399931,3060	1378278,5440
	5189	399895,2065	1378226,7520
	5190	399888,9394	1378212,9530
	5191	399885,5010	1378211,0940
	5192	399882,7137	1378201,2540
	5193	399885,3447	1378195,9230
	5194	399886,1499	1378184,1990
	5195	399891,9092	1378164,6390
	5196	399895,9948	1378140,1540
	5197	399886,7018	1378141,9160
	5198	399929,0278	1378101,3890
	5199	399957,4214	1378049,4500
	5200	399964,3884	1378034,4980
	5201	399958,4600	1378031,0200
	5202	399923,8830	1378010,5320
	5203	399918,5304	1378007,4770
	5204	399921,8060	1378000,2910
	5205	399935,8520	1377968,8460
	5206	399942,3160	1377955,7680
	5207	399933,0410	1377949,9610
	5208	399947,8530	1377930,8530
	5209	399954,6240	1377899,6530
	5210	399952,2000	1377898,8060
	5211	399922,0400	1377887,2460
	5212	399910,2540	1377885,8160
	5213	399910,2540	1377885,8230
	5214	399910,1670	1377885,8160
	5215	399909,7940	1377880,4170
	5216	399898,6430	1377880,0850
	5217	399897,0960	1377880,8480
	5218	399851,6310	1377878,3110

## Сведения о границах территориальной зоны центра рекреационных территорий (Р-1)

Сведения о характерных точках границ объекта	№ точки	Координаты	
		X	Y
	5219	399845,9520	1377871,2780
	5220	399804,3790	1377870,9020
	5221	399789,5740	1377876,5190
	5222	399776,4410	1377877,0080
	5223	399776,2010	1377877,0190
	5224	399776,2003	1377877,0350
	5225	399764,6909	1377874,7920
	5226	399760,3896	1377873,4550
	5227	399729,7230	1378003,3760
	5228	399748,5975	1378014,9060
	5229	399754,7797	1378024,9880
	5230	399764,2350	1378035,9490
	5231	399764,5689	1378056,3180
	5232	399761,5263	1378117,8550
	5233	399760,4183	1378146,8140
	5234	399760,4220	1378146,8160
	5235	399719,8660	1378208,3660
	5236	399541,2790	1378352,2380
	5237	399540,4950	1378414,5910
	5238	399792,7680	1378612,8960
	5239	399649,6550	1378794,9610
	5240	399634,8110	1378802,7500
	5241	399508,2140	1378966,9890
	5242	399508,2137	1378966,9890
	5136	399493,3926	1378986,4620
	5243	399585,1800	1376080,7600
	5244	399745,9900	1376057,7800
	5245	399762,2000	1376037,8000
	5246	399907,7400	1376001,3600
	5247	399909,4100	1375912,8100
	5248	399881,5700	1375897,0100
	5249	399823,1700	1375887,8700
	5250	399820,1500	1375942,7200
	5251	399593,4900	1375957,6800
	5243	399585,1800	1376080,7600
	5252	399723,5625	1377429,9800
	5253	399724,4890	1377486,4670
	5254	399784,4188	1377472,7000
	5255	399810,7803	1377483,1270
	5256	399800,1960	1377492,5280
	5257	399811,4810	1377504,1720
	5258	399824,1706	1377492,4820
	5259	399849,1033	1377519,1610

## Сведения о границах территориальной зоны центра рекреационных территорий (Р-1)

Сведения о характерных точках границ объекта	№ точки	Координаты	
		X	Y
	5260	399855,7410	1377519,6680
	5261	399862,8787	1377506,3800
	5262	399871,6520	1377508,7740
	5263	399881,7510	1377511,9570
	5264	399894,2555	1377515,6880
	5265	399897,5820	1377516,6810
	5266	399899,2829	1377509,7190
	5267	399902,3517	1377508,4080
	5268	399909,3433	1377503,9480
	5269	399911,2947	1377501,8720
	5270	399911,0672	1377494,5710
	5271	399914,5680	1377492,3160
	5272	399910,9721	1377491,5200
	5273	399910,3280	1377470,8450
	5274	399935,5455	1377468,0050
	5275	399954,6423	1377462,7520
	5276	399938,2966	1377461,5870
	5277	399900,3209	1377450,5500
	5278	399874,9462	1377439,3250
	5279	399849,6145	1377431,0010
	5280	399832,7268	1377425,4510
	5281	399811,6387	1377419,9640
	5282	399790,6805	1377423,1770
	5283	399761,3218	1377426,5160
	5252	399723,5625	1377429,9800
	5284	399878,9000	1375762,6400
	5285	399880,8900	1375780,5700
	5286	399884,8900	1375807,5100
	5287	399928,0300	1375899,3100
	5288	399969,0500	1375984,9200
	5289	399972,3200	1375990,3900
	5290	399981,9700	1375987,3600
	5291	400018,3200	1375976,4500
	5292	400020,4500	1375975,7500
	5293	400080,9000	1375948,0500
	5294	400085,4800	1375946,4800
	5295	400088,6900	1375946,3000
	5296	400075,0400	1375932,2800
	5297	400050,6600	1375902,6500
	5298	400022,1800	1375866,7200
	5299	400001,4200	1375841,5800
	5300	399991,3600	1375822,3800
	5301	399991,1200	1375816,5300

## Сведения о границах территориальной зоны центра рекреационных территорий (Р-1)

Сведения о характерных точках границ объекта	№ точки	Координаты	
		X	Y
	5302	400000,2000	1375794,9300
	5303	400015,8400	1375782,3100
	5304	400013,7300	1375779,9300
	5305	400010,5800	1375775,7800
	5306	400012,9400	1375768,9700
	5307	400012,7100	1375766,2900
	5308	400008,9700	1375762,4400
	5309	400003,2000	1375762,2200
	5310	399963,0400	1375760,7100
	5311	399937,6800	1375759,9800
	5312	399898,1200	1375758,3500
	5313	399883,4400	1375759,6400
	5284	399878,9000	1375762,6400
	5314	400045,5900	1379558,0700
	5315	400050,9800	1379526,5200
	5316	400051,1000	1379525,8600
	5317	400066,6700	1379529,5100
	5318	400066,5400	1379530,1600
	5319	400066,2800	1379531,4300
	5320	400064,8600	1379537,8700
	5321	400060,8600	1379561,3200
	5322	400051,5400	1379559,5700
	5314	400045,5900	1379558,0700
	5323	403465,1640	1377621,2420
	5324	403497,6930	1377664,4940
	5325	403498,3790	1377665,4030
	5326	403498,2470	1377684,6510
	5327	403498,2500	1377685,0100
	5328	403498,2100	1377689,3300
	5329	403498,2000	1377692,7500
	5330	403498,0600	1377718,2600
	5331	403498,0100	1377723,9600
	5332	403497,9800	1377728,5600
	5333	403488,5900	1377731,0400
	5334	403486,6000	1377731,5700
	5335	403482,0600	1377750,5200
	5336	403482,0100	1377753,8000
	5337	403481,6600	1377776,2300
	5338	403489,1000	1377797,4500
	5339	403496,6300	1377814,1400
	5340	403492,7700	1377814,3400
	5341	403493,3800	1377830,5700
	5342	403500,9500	1377830,1200

## Сведения о границах территориальной зоны центра рекреационных территорий (Р-1)

Сведения о характерных точках границ объекта	№ точки	Координаты	
		X	Y
	5343	403500,8900	1377828,5200
	5344	403503,1100	1377828,4200
	5345	403506,6900	1377836,3300
	5346	403518,1300	1377848,3600
	5347	403520,6700	1377851,0100
	5348	403526,3800	1377857,0200
	5349	403541,3600	1377871,4600
	5350	403567,8100	1377862,6300
	5351	403570,5500	1377865,5600
	5352	403576,0500	1377859,8200
	5353	403929,1000	1377811,7900
	5354	403965,0600	1377806,0900
	5355	403974,8210	1377804,5410
	5356	403981,8400	1377802,9610
	5357	404002,2440	1377803,0920
	5358	404025,4140	1377804,4680
	5359	404035,3710	1377804,7020
	5360	404042,2070	1377809,9870
	5361	404061,1840	1377822,7760
	5362	404065,0820	1377810,1470
	5363	404070,0460	1377794,0690
	5364	404052,3220	1377734,0520
	5365	404011,9340	1377749,3460
	5366	403966,7910	1377733,5080
	5367	403966,7398	1377733,3490
	5368	403965,8700	1377793,6700
	5369	403947,1600	1377794,8300
	5370	403945,5500	1377771,7700
	5371	403943,9700	1377770,7500
	5372	403942,4900	1377770,0000
	5373	403940,7600	1377768,9700
	5374	403939,2800	1377768,3800
	5375	403937,3100	1377767,7800
	5376	403935,5200	1377767,3900
	5377	403926,2200	1377764,8200
	5378	403920,5000	1377763,0900
	5379	403902,9600	1377764,3200
	5380	403899,8900	1377764,1200
	5381	403881,3200	1377762,9000
	5382	403874,6200	1377761,1400
	5383	403873,6100	1377760,8600
	5384	403870,8100	1377760,1400
	5385	403858,8200	1377753,3200

## Сведения о границах территориальной зоны центра рекреационных территорий (Р-1)

Сведения о характерных точках границ объекта	№ точки	Координаты	
		X	Y
	5386	403852,9800	1377750,0100
	5387	403848,6000	1377747,4200
	5388	403832,3800	1377737,8400
	5389	403831,8900	1377737,7100
	5390	403822,6900	1377735,2100
	5391	403816,7000	1377733,5800
	5392	403813,0600	1377732,5800
	5393	403803,1500	1377731,2200
	5394	403801,3400	1377730,9800
	5395	403797,2900	1377730,4200
	5396	403793,0300	1377729,8400
	5397	403772,1100	1377728,7300
	5398	403763,5600	1377728,9700
	5399	403762,6800	1377728,9900
	5400	403750,9200	1377728,6000
	5401	403747,0300	1377728,4700
	5402	403742,3400	1377728,3100
	5403	403730,7900	1377732,3900
	5404	403722,4400	1377735,3300
	5405	403719,2300	1377736,4700
	5406	403705,9600	1377751,1000
	5407	403699,0100	1377758,7600
	5408	403692,7000	1377765,7300
	5409	403673,0800	1377779,9700
	5410	403673,5700	1377781,4100
	5411	403674,2900	1377782,9700
	5412	403675,0100	1377784,5400
	5413	403675,9100	1377786,0200
	5414	403676,8000	1377787,5000
	5415	403677,8400	1377788,8800
	5416	403678,8700	1377790,2500
	5417	403680,0500	1377791,5200
	5418	403681,2300	1377792,7800
	5419	403682,5400	1377793,9100
	5420	403683,8400	1377795,0400
	5421	403687,8200	1377797,7900
	5422	403689,1300	1377799,0300
	5423	403692,7300	1377801,2100
	5424	403700,3400	1377805,9300
	5425	403702,4000	1377807,0200
	5426	403722,7500	1377817,8900
	5427	403717,2900	1377818,7000
	5428	403710,4500	1377815,7300

## Сведения о границах территориальной зоны центра рекреационных территорий (Р-1)

Сведения о характерных точках границ объекта	№ точки	Координаты	
		X	Y
	5429	403705,9000	1377813,6200
	5430	403702,8100	1377812,1900
	5431	403700,8100	1377811,2600
	5432	403694,3800	1377807,9700
	5433	403691,6700	1377806,3600
	5434	403685,1700	1377801,6500
	5435	403672,7100	1377787,4500
	5436	403671,3300	1377785,6100
	5437	403671,3200	1377783,4300
	5438	403668,1000	1377772,4500
	5439	403686,6600	1377758,9900
	5440	403692,3300	1377752,7400
	5441	403690,7700	1377730,4400
	5442	403687,2100	1377679,5200
	5443	403685,1200	1377679,6600
	5444	403684,6400	1377671,3600
	5445	403683,6100	1377670,9600
	5446	403682,2500	1377651,6000
	5447	403697,2200	1377650,5500
	5448	403698,4400	1377667,9900
	5449	403699,1900	1377678,6800
	5450	403696,1900	1377678,8900
	5451	403697,1600	1377692,7500
	5452	403700,3000	1377737,7700
	5453	403703,5000	1377740,4200
	5454	403714,0900	1377728,7400
	5455	403718,9200	1377727,0400
	5456	403740,9400	1377719,2600
	5457	403741,2200	1377719,2700
	5458	403751,8200	1377719,6300
	5459	403762,7000	1377720,0000
	5460	403763,5000	1377719,9800
	5461	403761,4800	1377680,4000
	5462	403761,1800	1377674,3900
	5463	403786,6600	1377671,1600
	5464	403812,3500	1377667,9100
	5465	403838,0600	1377664,8400
	5466	403838,2900	1377670,8300
	5467	403838,5100	1377676,8300
	5468	403860,6700	1377676,2000
	5469	403882,8300	1377675,5700
	5470	403900,5475	1377675,0700
	5471	403898,7500	1377669,1200



## Сведения о границах территориальной зоны центра рекреационных территорий (Р-1)

Сведения о характерных точках границ объекта	№ точки	Координаты	
		X	Y
	5472	403889,8800	1377647,8200
	5473	403884,9100	1377637,4300
	5474	403962,6578	1377632,0002
	5475	403923,2700	1377457,5400
	5476	403927,9900	1377458,3700
	5477	403927,3767	1377455,5200
	5478	403926,6160	1377455,6850
	5479	403913,0560	1377459,3750
	5480	403908,3180	1377440,3660
	5481	403908,0432	1377439,1380
	5482	403908,0370	1377439,1400
	5483	403902,5620	1377440,9790
	5484	403892,3860	1377447,3810
	5485	403893,8060	1377457,7950
	5486	403893,9793	1377458,0500
	5487	403603,3130	1377519,2570
	5488	403608,9410	1377538,5470
	5489	403587,9170	1377544,5440
	5490	403573,2370	1377548,8550
	5491	403569,8320	1377537,6170
	5492	403549,1540	1377547,4350
	5493	403541,4930	1377548,7490
	5494	403536,1240	1377549,6760
	5495	403538,3430	1377555,4760
	5496	403525,0860	1377562,3820
	5497	403515,1580	1377567,7620
	5498	403518,6620	1377574,6930
	5499	403499,2190	1377585,2160
	5500	403501,2810	1377598,7980
	5501	403488,2800	1377604,5900
	5502	403487,7140	1377604,7690
	5503	403486,0820	1377605,0830
	5504	403479,9100	1377609,6310
	5323	403465,1640	1377621,2420
	5505	403523,9216	1377480,2220
	5506	403526,3832	1377497,6020
	5507	403527,0229	1377502,1190
	5508	403527,0471	1377502,3734
	5509	403529,2352	1377501,9120
	5510	403529,2400	1377501,9120
	5511	403531,1795	1377501,7310
	5512	403535,6530	1377501,3140
	5513	403543,6324	1377500,2740

## Сведения о границах территориальной зоны центра рекреационных территорий (Р-1)

Сведения о характерных точках границ объекта	№ точки	Координаты	
		X	Y
	5514	403551,3156	1377499,2710
	5515	403553,2066	1377499,0370
	5516	403556,7170	1377498,5980
	5517	403581,0480	1377494,0360
	5518	403581,0299	1377492,0540
	5519	403581,0158	1377490,8570
	5520	403582,8448	1377490,9860
	5521	403584,4030	1377491,0940
	5522	403606,3355	1377487,3740
	5523	403608,3141	1377487,0390
	5524	403610,9472	1377487,2780
	5525	403612,2906	1377487,3990
	5526	403616,2954	1377486,8070
	5527	403632,1480	1377484,4580
	5528	403639,6120	1377484,6110
	5529	403652,9530	1377481,5490
	5530	403661,8230	1377480,2090
	5531	403674,9080	1377476,7200
	5532	403694,7460	1377476,6470
	5533	403696,8991	1377476,5170
	5534	403705,2482	1377476,0110
	5535	403711,9742	1377474,9900
	5536	403719,2481	1377473,8940
	5537	403719,6350	1377473,8360
	5538	403722,2120	1377473,3360
	5539	403727,5813	1377472,2810
	5540	403735,4253	1377470,7390
	5541	403754,2446	1377467,0980
	5542	403772,9343	1377464,1590
	5543	403776,7263	1377463,5720
	5544	403783,2542	1377462,6740
	5545	403792,4675	1377460,7670
	5546	403825,3737	1377454,0540
	5547	403831,2859	1377452,1160
	5548	403842,1846	1377449,8830
	5549	403857,1399	1377448,7100
	5550	403857,2113	1377448,6930
	5551	403869,4293	1377445,8260
	5552	403891,7766	1377440,6610
	5553	403899,1280	1377437,3110
	5554	403906,6116	1377432,7580
	5555	403907,2651	1377435,6690
	5556	403907,4794	1377436,6200

## Сведения о границах территориальной зоны центра рекреационных территорий (Р-1)

Сведения о характерных точках границ объекта	№ точки	Координаты	
		X	Y
	5557	403907,4799	1377436,6200
	5558	403907,2670	1377435,6680
	5559	403913,3110	1377432,5700
	5560	403917,4307	1377431,4460
	5561	403927,2969	1377425,2630
	5562	403960,5396	1377420,3600
	5563	403960,8740	1377424,6050
	5564	403974,9780	1377423,4960
	5565	403974,5674	1377418,2910
	5566	404035,2922	1377409,3330
	5567	404039,5050	1377409,4840
	5568	404055,2570	1377410,0500
	5569	404059,6510	1377409,4320
	5570	404061,9925	1377409,2710
	5571	404081,8838	1377398,9520
	5572	404092,4099	1377398,7950
	5573	404103,2178	1377403,2520
	5574	404103,5906	1377407,9710
	5575	404104,2570	1377407,9250
	5576	404108,5023	1377407,6510
	5577	404113,1520	1377407,3520
	5578	404118,6900	1377406,4790
	5579	404121,5660	1377406,9900
	5580	404123,0260	1377416,8050
	5581	404104,7199	1377422,2630
	5582	404106,5753	1377445,7460
	5583	404016,1586	1377461,8170
	5584	404013,3539	1377461,6187
	5585	404016,6700	1377496,1200
	5586	404109,6800	1377498,6900
	5587	404147,7900	1377509,5900
	5588	404209,2200	1377476,7400
	5589	404226,6500	1377474,5400
	5590	404236,3209	1377474,9000
	5591	404228,8181	1377461,2270
	5592	404193,6512	1377459,9090
	5593	404187,0272	1377471,0930
	5594	404176,8678	1377480,6460
	5595	404166,4786	1377481,5010
	5596	404158,3653	1377487,4230
	5597	404137,7749	1377488,3310
	5598	404125,0187	1377471,3180
	5599	404123,0762	1377465,1450

## Сведения о границах территориальной зоны центра рекреационных территорий (Р-1)

Сведения о характерных точках границ объекта	№ точки	Координаты	
		X	Y
	5600	404124,4546	1377460,3240
	5601	404160,0261	1377444,8850
	5602	404153,5980	1377444,9070
	5603	404153,6490	1377438,8040
	5604	404174,8029	1377438,4720
	5605	404186,2662	1377433,4970
	5606	404194,2541	1377432,5770
	5607	404199,3992	1377426,6880
	5608	404195,7880	1377420,3310
	5609	404199,4820	1377418,3350
	5610	404203,5659	1377421,9190
	5611	404213,5350	1377409,6950
	5612	404211,0270	1377400,8220
	5613	404249,1213	1377388,6400
	5614	404248,5710	1377386,8390
	5615	404240,8510	1377361,6060
	5616	404240,0044	1377354,5570
	5617	404183,1826	1377362,0500
	5618	404110,0256	1377372,3450
	5619	404100,8775	1377373,6330
	5620	404086,3735	1377376,8180
	5621	404023,2468	1377390,6840
	5622	403983,1152	1377401,8110
	5623	403935,6971	1377406,4460
	5624	403878,5160	1377426,0030
	5625	403760,9478	1377444,0440
	5626	403751,7998	1377453,1070
	5627	403712,9755	1377459,3990
	5628	403646,6594	1377465,7440
	5629	403610,6855	1377471,6370
	5630	403540,3362	1377470,9010
	5505	403523,9216	1377480,2220
	5631	403850,8200	1377778,9900
	5632	403875,7500	1377777,2400
	5633	403876,1500	1377782,7900
	5634	403908,1200	1377780,7900
	5635	403906,2400	1377797,3700
	5636	403902,2400	1377797,6200
	5637	403883,6200	1377798,7800
	5638	403877,2600	1377798,7200
	5639	403866,8400	1377798,6000
	5640	403852,2700	1377799,7800
	5631	403850,8200	1377778,9900

## Сведения о границах территориальной зоны центра рекреационных территорий (Р-1)

Сведения о характерных точках границ объекта	№ точки	Координаты	
		X	Y
	5641	403947,2000	1377707,6600
	5642	403960,5300	1377715,4300
	5643	403960,5350	1377715,4300
	5644	403966,2233	1377710,4910
	5645	403947,2020	1377707,6520
	5641	403947,2000	1377707,6600
	5646	403962,7083	1377631,9967
	5647	403964,8033	1377631,8530
	5648	403968,1900	1377631,6200
	5649	403967,9352	1377630,5544
	5646	403962,7083	1377631,9967
	5650	403964,5767	1377657,3890
	5651	403967,8167	1377657,5410
	5652	404059,8803	1377661,8620
	5653	404131,4383	1377657,3020
	5654	404142,5962	1377657,5790
	5655	404142,6809	1377665,7490
	5656	404146,8795	1377665,9460
	5657	404142,8100	1377632,1900
	5658	404142,6117	1377618,2678
	5659	404136,0500	1377619,2800
	5660	404120,4400	1377619,1300
	5661	404102,3600	1377618,9600
	5662	404082,6109	1377620,8501
	5663	404083,8591	1377641,5070
	5664	404084,1739	1377653,8850
	5665	404067,1445	1377654,8090
	5666	404067,0867	1377654,1940
	5667	404041,5500	1377655,1200
	5668	404013,7800	1377658,6200
	5669	403999,3400	1377657,7600
	5670	403967,8200	1377657,5400
	5671	403967,8168	1377657,5400
	5650	403964,5767	1377657,3890
	5672	403993,7264	1377603,3990
	5673	404017,9300	1377616,7700
	5674	404042,8700	1377606,3300
	5675	404041,1695	1377623,2220
	5676	404042,3300	1377623,1900
	5677	404064,1063	1377622,5850
	5678	404064,0570	1377622,1349
	5679	404042,8800	1377606,3300
	5680	404042,8795	1377606,3264

## Сведения о границах территориальной зоны центра рекреационных территорий (Р-1)

Сведения о характерных точках границ объекта	№ точки	Координаты	
		X	Y
	5681	404041,3800	1377596,1500
	5682	404016,7910	1377599,8905
	5672	403993,7264	1377603,3990
	5683	404114,2600	1374878,7600
	5684	404132,7900	1374901,9700
	5685	404256,6100	1374899,2200
	5686	404346,3400	1374867,9000
	5687	404502,8800	1374865,7000
	5688	404560,2800	1374873,1300
	5689	404617,9600	1374869,8000
	5690	404687,4400	1374865,6700
	5691	404695,7500	1374907,9700
	5692	404708,9700	1374945,2400
	5693	404778,3000	1374928,9200
	5694	404835,5700	1374903,5900
	5695	404848,6500	1374884,5300
	5696	404848,6500	1374884,5200
	5697	404856,7490	1374870,0620
	5698	404861,5590	1374832,2550
	5699	404839,2650	1374822,0380
	5700	404710,1390	1374782,2430
	5701	404569,3920	1374766,1420
	5702	404560,1280	1374735,3800
	5703	404558,5880	1374727,1310
	5704	404546,0460	1374729,3030
	5705	404547,2819	1374745,1803
	5706	404547,2900	1374745,1800
	5707	404549,3200	1374771,2300
	5708	404543,2700	1374790,6400
	5709	404492,6100	1374806,1800
	5710	404307,5800	1374814,3800
	5711	404249,8100	1374822,8900
	5712	404141,3600	1374851,6100
	5683	404114,2600	1374878,7600
	5713	404270,9579	1377478,7217
	5714	404274,3992	1377477,8902
	5715	404276,8000	1377477,3100
	5716	404290,4900	1377472,8700
	5717	404310,4400	1377461,9900
	5718	404336,1955	1377456,0678
	5719	404420,8600	1377436,6000
	5720	404457,0787	1377423,2712
	5721	404464,3100	1377420,6100

## Сведения о границах территориальной зоны центра рекреационных территорий (Р-1)

Сведения о характерных точках границ объекта	№ точки	Координаты	
		X	Y
	5722	404464,3142	1377411,3380
	5723	404463,3130	1377410,2268
	5724	404444,6640	1377416,7500
	5725	404434,4510	1377420,4550
	5726	404434,3967	1377420,2960
	5727	404427,4299	1377422,9660
	5728	404417,4700	1377426,7900
	5729	404414,5200	1377418,1300
	5730	404386,7600	1377425,6670
	5731	404378,6433	1377427,3490
	5732	404380,1800	1377432,7900
	5733	404345,7700	1377445,7100
	5734	404344,1900	1377438,6650
	5735	404314,3110	1377449,6000
	5736	404313,3770	1377449,8050
	5737	404286,2320	1377458,6780
	5738	404286,1950	1377458,7510
	5739	404275,9060	1377460,8420
	5713	404270,9579	1377478,7217
	5740	404514,5403	1377389,1049
	5741	404637,1493	1377366,4017
	5742	404692,7241	1377356,1111
	5743	404692,7300	1377356,1100
	5744	404690,4100	1377511,6300
	5745	404671,7200	1377567,7000
	5746	404666,1300	1377617,9700
	5747	404662,7443	1377621,9405
	5748	404654,5500	1377631,5500
	5749	404661,3000	1377638,6700
	5750	404686,0776	1377642,6913
	5751	404702,2900	1377667,5800
	5752	404713,2000	1377674,1600
	5753	404715,1100	1377674,8500
	5754	404723,9800	1377678,0800
	5755	404729,5455	1377679,7800
	5756	404735,2062	1377680,4260
	5757	404744,4968	1377688,4570
	5758	404744,9200	1377688,7890
	5759	404749,1836	1377692,1410
	5760	404776,0208	1377714,2814
	5761	404776,0220	1377714,2730
	5762	404776,7700	1377708,7800
	5763	404776,8300	1377706,4500

## Сведения о границах территориальной зоны центра рекреационных территорий (Р-1)

Сведения о характерных точках границ объекта	№ точки	Координаты	
		X	Y
	5764	404777,8320	1377696,5010
	5765	404769,2000	1377691,4300
	5766	404772,6500	1377685,5700
	5767	404775,9200	1377687,5100
	5768	404777,5600	1377683,1900
	5769	404781,1500	1377685,5300
	5770	404788,7500	1377687,4400
	5771	404788,5000	1377688,4700
	5772	404793,8700	1377690,0410
	5773	404794,6000	1377687,5500
	5774	404798,7210	1377688,7520
	5775	404798,9700	1377687,5800
	5776	404805,3100	1377688,9400
	5777	404804,7000	1377692,6700
	5778	404813,3400	1377692,2600
	5779	404817,4216	1377692,1402
	5780	404817,3100	1377689,8800
	5781	404821,2800	1377689,6900
	5782	404821,3615	1377691,3399
	5783	404828,6600	1377691,0600
	5784	404828,9700	1377695,4000
	5785	404834,6600	1377694,9700
	5786	404844,5000	1377694,9200
	5787	404849,2800	1377695,1800
	5788	404858,6700	1377695,0100
	5789	404858,6700	1377694,4500
	5790	404863,3900	1377694,5500
	5791	404863,3500	1377692,6700
	5792	404873,3400	1377692,3300
	5793	404873,3500	1377690,3800
	5794	404880,0300	1377690,9900
	5795	404886,0992	1377691,1430
	5796	404886,1000	1377691,1500
	5797	404900,2700	1377691,4900
	5798	404905,6300	1377682,0100
	5799	404907,1900	1377679,2300
	5800	404909,7800	1377674,5700
	5801	404912,1400	1377670,6700
	5802	404913,5900	1377667,0500
	5803	404916,3200	1377660,8300
	5804	404921,8300	1377650,8700
	5805	404925,2900	1377644,3700
	5806	404927,6400	1377639,2000



## Сведения о границах территориальной зоны центра рекреационных территорий (Р-1)

Сведения о характерных точках границ объекта	№ точки	Координаты	
		X	Y
	5807	404951,8500	1377587,6900
	5808	404927,5100	1377418,7200
	5809	404922,9100	1377386,7200
	5810	404952,9200	1377384,5500
	5811	404969,8900	1377383,5000
	5812	404967,2600	1377358,8100
	5813	404965,2634	1377337,0656
	5814	404965,2593	1377337,0660
	5815	404953,1464	1377338,5080
	5816	404929,5124	1377342,5720
	5817	404917,6001	1377349,9208
	5818	404917,6000	1377349,9200
	5819	404913,8900	1377358,9700
	5820	404900,9300	1377361,5200
	5821	404901,5900	1377347,6100
	5822	404899,4000	1377321,3700
	5823	404897,3800	1377307,4800
	5824	404900,5400	1377306,0300
	5825	404900,3700	1377305,3500
	5826	404922,0580	1377294,7930
	5827	404944,4800	1377288,3800
	5828	404944,5500	1377288,8000
	5829	404944,9200	1377288,6800
	5830	404939,6600	1377283,7600
	5831	404906,1968	1377292,0880
	5832	404762,9070	1377327,7530
	5833	404868,1800	1377301,5400
	5834	404866,6300	1377289,5200
	5835	404876,9500	1377286,7000
	5836	404890,0200	1377282,9600
	5837	404896,2600	1377282,4800
	5838	404906,4700	1377282,5900
	5839	404906,3600	1377283,7100
	5840	404910,9313	1377283,8180
	5841	404915,4080	1377275,9990
	5842	404907,3490	1377238,7840
	5843	404962,9780	1377230,4110
	5844	404963,3290	1377247,8690
	5845	404992,3750	1377246,8870
	5846	404992,3752	1377246,8890
	5847	405015,3700	1377246,1130
	5848	405028,1310	1377236,4110
	5849	405072,3760	1377212,7740

## Сведения о границах территориальной зоны центра рекреационных территорий (Р-1)

Сведения о характерных точках границ объекта	№ точки	Координаты	
		X	Y
	5850	405072,3102	1377212,6320
	5851	405090,0600	1377203,3710
	5852	405097,7140	1377217,1580
	5853	405105,5091	1377226,7940
	5854	405126,3382	1377219,1260
	5855	405146,5453	1377211,6870
	5856	405158,5172	1377207,2790
	5857	405157,8990	1377203,9590
	5858	405165,2140	1377202,1200
	5859	405173,2580	1377201,1380
	5860	405193,4610	1377198,1590
	5861	405195,7500	1377198,5610
	5862	405203,9370	1377197,8600
	5863	405210,6837	1377197,9800
	5864	405210,6020	1377196,9220
	5865	405221,2520	1377196,5530
	5866	405221,5345	1377199,3070
	5867	405222,3605	1377199,2460
	5868	405222,3621	1377199,2450
	5869	405222,3620	1377199,2430
	5870	405228,6049	1377198,7820
	5871	405235,8382	1377198,2440
	5872	405255,9528	1377201,7620
	5873	405267,7900	1377201,1270
	5874	405267,7420	1377202,4370
	5875	405270,7500	1377203,9040
	5876	405270,8431	1377204,3670
	5877	405271,4579	1377204,4740
	5878	405289,5442	1377200,4770
	5879	405289,5290	1377200,4040
	5880	405286,7244	1377187,6958
	5881	405285,0800	1377180,2500
	5882	405285,0811	1377180,2499
	5883	405285,0800	1377180,2450
	5884	405297,4464	1377178,6780
	5885	405318,3500	1377176,0290
	5886	405319,0609	1377179,0057
	5887	405322,8700	1377194,9500
	5888	405322,8685	1377194,9501
	5889	405322,8760	1377194,9950
	5890	405326,6242	1377194,7964
	5891	405327,8300	1377194,7300
	5892	405327,8306	1377194,7325

## Сведения о границах территориальной зоны центра рекреационных территорий (Р-1)

Сведения о характерных точках границ объекта	№ точки	Координаты	
		X	Y
	5893	405327,8400	1377194,7320
	5894	405335,5370	1377192,5780
	5895	405336,3913	1377195,6096
	5896	405349,2200	1377191,8400
	5897	405352,6487	1377188,5413
	5898	405351,7794	1377186,4393
	5899	405350,3500	1377182,9900
	5900	405350,9182	1377182,7277
	5901	405352,1052	1377182,1770
	5902	405352,1710	1377182,1470
	5903	405352,2654	1377182,1046
	5904	405352,1300	1377181,7600
	5905	405338,3500	1377162,6100
	5906	405338,3513	1377162,6096
	5907	405338,3480	1377162,6050
	5908	405352,5570	1377157,6660
	5909	405352,5782	1377157,6730
	5910	405388,6917	1377145,5150
	5911	405386,6400	1377137,0800
	5912	405415,7200	1377129,5800
	5913	405422,2100	1377130,9400
	5914	405429,5700	1377159,6000
	5915	405427,8300	1377160,0400
	5916	405428,9884	1377163,5750
	5917	405444,0960	1377159,2790
	5918	405444,0967	1377159,2809
	5919	405444,1000	1377159,2800
	5920	405444,2625	1377159,7243
	5921	405458,4380	1377155,8455
	5922	405455,9200	1377150,2400
	5923	405467,3300	1377144,8400
	5924	405469,2276	1377148,6953
	5925	405479,3990	1377140,7810
	5926	405479,4001	1377140,7801
	5927	405479,4000	1377140,7800
	5928	405487,8800	1377133,7700
	5929	405487,8830	1377133,7710
	5930	405491,2500	1377130,4300
	5931	405481,2700	1377110,1900
	5932	405481,2721	1377110,1892
	5933	405481,2710	1377110,1870
	5934	405515,2670	1377096,1750
	5935	405515,2693	1377096,1803

## Сведения о границах территориальной зоны центра рекреационных территорий (Р-1)

Сведения о характерных точках границ объекта	№ точки	Координаты	
		X	Y
	5936	405515,2700	1377096,1800
	5937	405524,3900	1377117,0900
	5938	405524,8729	1377118,3206
	5939	405526,8877	1377123,4520
	5940	405558,3000	1377115,2100
	5941	405558,3000	1377115,2100
	5942	405558,3010	1377115,2098
	5943	405558,3040	1377115,2090
	5944	405586,5040	1377109,2120
	5945	405586,3550	1377108,1390
	5946	405586,3840	1377107,1060
	5947	405586,4680	1377102,4450
	5948	405592,8730	1377101,1090
	5949	405592,8735	1377101,1114
	5950	405592,8800	1377101,1100
	5951	405593,8759	1377105,8934
	5952	405594,2020	1377107,4490
	5953	405597,5490	1377107,2600
	5954	405597,0517	1377104,6037
	5955	405596,4600	1377101,4500
	5956	405596,4611	1377101,4498
	5957	405596,4610	1377101,4490
	5958	405597,1257	1377101,3207
	5959	405601,2500	1377100,5200
	5960	405609,5800	1377100,9300
	5961	405609,5100	1377099,4200
	5962	405609,3400	1377096,7600
	5963	405616,3500	1377095,0400
	5964	405617,7400	1377100,4700
	5965	405616,4886	1377095,5791
	5966	405615,2260	1377090,6630
	5967	405615,2306	1377090,6622
	5968	405615,2300	1377090,6600
	5969	405641,2700	1377086,1100
	5970	405641,2698	1377086,1161
	5971	405641,2760	1377086,1150
	5972	405641,1150	1377090,2290
	5973	405639,9753	1377095,3229
	5974	405639,0000	1377099,7000
	5975	405639,4186	1377101,3383
	5976	405639,6450	1377102,2120
	5977	405640,9411	1377101,9935
	5978	405640,9400	1377101,9900

## Сведения о границах территориальной зоны центра рекреационных территорий (Р-1)

Сведения о характерных точках границ объекта	№ точки	Координаты	
		X	Y
	5979	405689,8000	1377086,4500
	5980	405689,8003	1377086,4507
	5981	405719,6670	1377078,2710
	5982	405727,7114	1377068,8043
	5983	405727,7100	1377068,8000
	5984	405727,7256	1377068,7971
	5985	405743,8890	1377064,3250
	5986	405768,7556	1377054,2690
	5987	405767,8061	1377052,1489
	5988	405766,9800	1377050,3100
	5989	405763,6100	1377043,4300
	5990	405769,4345	1377040,8317
	5991	405776,4100	1377037,7160
	5992	405779,2830	1377045,1660
	5993	405780,1200	1377047,9700
	5994	405780,2700	1377049,6100
	5995	405792,4340	1377039,5810
	5996	405795,0000	1377037,8900
	5997	405794,0800	1377036,1100
	5998	405809,1900	1377029,0400
	5999	405811,6666	1377036,1892
	6000	405811,8719	1377036,0910
	6001	405812,1650	1377037,2230
	6002	405813,2930	1377039,2600
	6003	405818,2300	1377037,2500
	6004	405821,0700	1377036,4000
	6005	405828,1800	1377034,3400
	6006	405831,5600	1377036,3800
	6007	405833,3500	1377035,8200
	6008	405833,5500	1377030,0100
	6009	405834,1000	1377026,9500
	6010	405836,7700	1377025,3650
	6011	405838,8914	1377024,4650
	6012	405839,5600	1377024,1800
	6013	405838,7100	1377022,0600
	6014	405850,2400	1377017,3400
	6015	405847,5400	1377007,8200
	6016	405846,1100	1377003,7400
	6017	405843,7700	1376997,1400
	6018	405841,3700	1376990,1400
	6019	405856,8300	1376986,0000
	6020	405856,8340	1376985,9990
	6021	405873,7660	1376981,8820

## Сведения о границах территориальной зоны центра рекреационных территорий (Р-1)

Сведения о характерных точках границ объекта	№ точки	Координаты	
		X	Y
	6022	405875,6480	1376987,5710
	6023	405875,6500	1376987,5700
	6024	405888,0300	1376982,6800
	6025	405889,1500	1376988,3400
	6026	405898,5122	1376987,2130
	6027	405908,5889	1376985,9960
	6028	405908,2800	1376984,8900
	6029	405908,0400	1376984,0300
	6030	405908,0388	1376984,0252
	6031	405909,9116	1376983,6580
	6032	405909,1400	1376980,8900
	6033	405919,8400	1376979,2700
	6034	405919,8480	1376979,2690
	6035	405922,9997	1376992,7600
	6036	405923,0670	1376992,7480
	6037	405924,8410	1376992,5660
	6038	405925,5800	1376980,9700
	6039	405925,8370	1376973,0460
	6040	405932,1378	1376971,5190
	6041	405938,2800	1376970,0300
	6042	405939,1500	1376970,2600
	6043	405938,4990	1376966,9870
	6044	405939,5000	1376966,8600
	6045	405959,2200	1376959,6400
	6046	405959,7479	1376961,4971
	6047	405961,7800	1376960,7500
	6048	405961,8714	1376960,7160
	6049	405965,0700	1376959,5400
	6050	405965,6700	1376960,7900
	6051	405973,0500	1376957,3700
	6052	405978,7800	1376955,0100
	6053	405986,7100	1376951,7400
	6054	405996,0700	1376947,7700
	6055	405996,8142	1376949,3860
	6056	406021,6583	1376938,1043
	6057	406029,2000	1376932,2100
	6058	406030,9310	1376933,8930
	6059	406032,5267	1376933,1690
	6060	406028,7570	1376926,5790
	6061	406021,5997	1376914,0680
	6062	406046,0209	1376894,0560
	6063	406058,6901	1376886,1390
	6064	406079,5359	1376886,7860

## Сведения о границах территориальной зоны центра рекреационных территорий (Р-1)

Сведения о характерных точках границ объекта	№ точки	Координаты	
		X	Y
	6065	406083,7716	1376876,2910
	6066	406064,5516	1376876,0290
	6067	406028,5530	1376891,9390
	6068	406013,5358	1376915,7710
	6069	405987,9582	1376930,9770
	6070	405940,4326	1376947,0590
	6071	405927,9289	1376950,5320
	6072	405813,0366	1376982,4500
	6073	405660,5730	1377046,1570
	6074	405601,5080	1377059,8920
	6075	405532,9275	1377081,9810
	6076	405400,3271	1377120,7350
	6077	405293,5662	1377155,2900
	6078	405273,1184	1377161,9080
	6079	405171,1428	1377171,2850
	6080	405137,8497	1377177,8070
	6081	405116,4204	1377182,0050
	6082	405092,4482	1377186,7000
	6083	405033,5821	1377212,6130
	6084	404955,5552	1377223,7740
	6085	404890,4165	1377237,2430
	6086	404862,4739	1377240,9690
	6087	404851,2193	1377242,4690
	6088	404802,8101	1377252,4750
	6089	404710,5898	1377269,5610
	6090	404714,7275	1377282,7780
	6091	404723,5151	1377310,7180
	6092	404630,2876	1377326,7300
	6093	404630,6570	1377329,2600
	6094	404589,8020	1377335,6990
	6095	404583,4754	1377337,8130
	6096	404583,7044	1377339,0150
	6097	404585,2232	1377341,2216
	6098	404585,6600	1377341,1100
	6099	404590,4500	1377364,4200
	6100	404590,4370	1377364,4228
	6101	404590,6090	1377365,2600
	6102	404569,7970	1377369,7600
	6103	404552,5650	1377373,4910
	6104	404527,0862	1377372,8010
	5740	404514,5403	1377389,1049
	6105	404986,9654	1377335,1288
	6106	405008,3100	1377333,5100

## Сведения о границах территориальной зоны центра рекреационных территорий (Р-1)

Сведения о характерных точках границ объекта	№ точки	Координаты	
		X	Y
	6107	405034,9751	1377335,1397
	6108	405033,8545	1377328,3020
	6109	405022,6230	1377328,5300
	6110	405004,7710	1377331,1070
	6105	404986,9654	1377335,1288
	6111	405044,8411	1377329,0523
	6112	405045,8218	1377335,1330
	6113	405045,8229	1377335,1400
	6114	405058,7500	1377335,1400
	6115	405068,7200	1377349,2600
	6116	405099,7048	1377381,9945
	6117	405099,7100	1377381,9900
	6118	405103,7500	1377379,2200
	6119	405109,0900	1377375,1200
	6120	405088,8800	1377354,3900
	6121	405068,9780	1377334,9800
	6122	405066,8500	1377330,7900
	6123	405066,2768	1377320,9970
	6124	405054,4473	1377322,3020
	6125	405053,7500	1377329,9300
	6111	405044,8411	1377329,0523
	6126	405046,1180	1378156,9810
	6127	405051,9580	1378232,6570
	6128	405058,9150	1378350,9530
	6129	405058,9280	1378351,3250
	6130	405059,2070	1378356,0520
	6131	405059,3798	1378364,2690
	6132	405130,0102	1378361,8680
	6133	405169,3259	1378359,6440
	6134	405169,6408	1378308,2540
	6135	405169,6407	1378308,2495
	6136	405169,6400	1378308,2500
	6137	405169,5459	1378302,8392
	6138	405168,4215	1378238,6690
	6139	405168,4302	1378238,6688
	6140	405168,4300	1378238,6600
	6141	405188,5200	1378238,1200
	6142	405204,9400	1378160,3400
	6143	405204,9563	1378160,3076
	6144	405209,5430	1378138,5890
	6145	405208,9480	1378129,9640
	6146	405206,4440	1378128,7190
	6147	405206,0140	1378120,6790



## Сведения о границах территориальной зоны центра рекреационных территорий (Р-1)

Сведения о характерных точках границ объекта	№ точки	Координаты	
		X	Y
	6148	405205,4668	1378120,7010
	6149	405180,3470	1378121,7260
	6150	405057,7430	1378125,9490
	6126	405046,1180	1378156,9810
	6151	405103,9194	1377418,5550
	6152	405103,9200	1377418,5600
	6153	405114,7800	1377447,7500
	6154	405151,2300	1377440,0600
	6155	405152,3500	1377400,0400
	6156	405175,1400	1377372,1900
	6157	405180,4300	1377365,7300
	6158	405184,8800	1377350,4600
	6159	405174,8000	1377348,2900
	6160	405174,5600	1377347,8800
	6161	405204,6100	1377303,9600
	6162	405233,9400	1377311,0600
	6163	405260,2300	1377304,9500
	6164	405347,4600	1377291,9700
	6165	405432,7800	1377287,1700
	6166	405441,7300	1377302,5600
	6167	405451,5600	1377323,1800
	6168	405475,1600	1377318,7900
	6169	405523,1300	1377308,2900
	6170	405528,2700	1377309,4100
	6171	405610,1213	1377305,5504
	6172	405610,1306	1377305,5410
	6173	405610,1302	1377305,5399
	6174	405610,1300	1377305,5400
	6175	405607,6700	1377303,5639
	6176	405605,2470	1377301,6220
	6177	405605,3607	1377299,0598
	6178	405605,6200	1377293,0600
	6179	405605,6257	1377293,0490
	6180	405602,3710	1377274,7690
	6181	405602,3701	1377274,7689
	6182	405602,3700	1377274,7700
	6183	405602,3630	1377274,7678
	6184	405570,6340	1377270,0830
	6185	405570,6341	1377270,0804
	6186	405570,6300	1377270,0800
	6187	405570,6367	1377270,0344
	6188	405571,7650	1377249,8540
	6189	405571,7649	1377249,8499

## Сведения о границах территориальной зоны центра рекреационных территорий (Р-1)

Сведения о характерных точках границ объекта	№ точки	Координаты	
		X	Y
	6190	405571,7600	1377249,8500
	6191	405571,6312	1377244,2345
	6192	405571,6300	1377244,1820
	6193	405570,4170	1377239,1680
	6194	405570,4000	1377239,1300
	6195	405570,4082	1377239,1291
	6196	405571,7241	1377228,1888
	6197	405570,6900	1377228,2700
	6198	405570,6709	1377228,0905
	6199	405555,1092	1377230,4080
	6200	405555,0889	1377230,4160
	6201	405555,2310	1377230,9440
	6202	405555,2286	1377230,9449
	6203	405555,2300	1377230,9500
	6204	405553,6619	1377231,5425
	6205	405552,1610	1377232,1150
	6206	405546,7520	1377239,4850
	6207	405543,8100	1377240,1100
	6208	405545,1153	1377245,0200
	6209	405535,3112	1377249,8020
	6210	405533,9432	1377249,5184
	6211	405533,9400	1377249,5200
	6212	405532,9389	1377255,2855
	6213	405531,9900	1377260,7500
	6214	405520,2995	1377259,6603
	6215	405508,8912	1377267,2538
	6216	405509,0518	1377267,7565
	6217	405513,6360	1377282,0840
	6218	405512,5157	1377293,4814
	6219	405512,3300	1377295,3800
	6220	405512,3291	1377295,3799
	6221	405512,3290	1377295,3810
	6222	405503,3750	1377294,3620
	6223	405494,4480	1377293,3590
	6224	405486,7100	1377299,9650
	6225	405471,9050	1377312,6050
	6226	405471,9016	1377312,5986
	6227	405471,9000	1377312,6000
	6228	405461,1200	1377292,2800
	6229	405471,2986	1377278,8431
	6230	405479,7667	1377267,6594
	6231	405452,2908	1377262,9501
	6232	405439,9860	1377266,7720

## Сведения о границах территориальной зоны центра рекреационных территорий (Р-1)

Сведения о характерных точках границ объекта	№ точки	Координаты	
		X	Y
	6233	405439,9850	1377266,7685
	6234	405439,9800	1377266,7700
	6235	405437,7957	1377259,0761
	6236	405437,7410	1377258,8840
	6237	405425,3390	1377262,2537
	6238	405427,0200	1377268,0800
	6239	405419,1030	1377270,6019
	6240	405414,6260	1377272,0320
	6241	405414,6252	1377272,0283
	6242	405414,6200	1377272,0300
	6243	405413,2210	1377265,5474
	6244	405383,8795	1377273,5200
	6245	405367,7023	1377275,0450
	6246	405367,7050	1377275,0680
	6247	405367,6998	1377275,0686
	6248	405367,7000	1377275,0700
	6249	405351,3900	1377276,8800
	6250	405351,3893	1377276,8682
	6251	405349,6436	1377273,6460
	6252	405338,9060	1377282,4300
	6253	405338,9059	1377282,4252
	6254	405338,9000	1377282,4300
	6255	405338,5100	1377260,7600
	6256	405338,4301	1377258,5252
	6257	405338,2656	1377254,0270
	6258	405333,6505	1377246,0700
	6259	405325,7550	1377247,5660
	6260	405325,7529	1377247,5595
	6261	405325,7500	1377247,5600
	6262	405320,5500	1377231,5900
	6263	405320,5586	1377231,5878
	6264	405320,5580	1377231,5860
	6265	405324,6420	1377230,5560
	6266	405323,7350	1377228,9950
	6267	405270,8220	1377242,6270
	6268	405272,9427	1377246,4270
	6269	405272,4440	1377246,5470
	6270	405273,3726	1377250,5718
	6271	405273,3800	1377250,5700
	6272	405273,5600	1377251,3800
	6273	405273,8752	1377252,3800
	6274	405275,3050	1377256,8950
	6275	405276,3439	1377261,3380

## Сведения о границах территориальной зоны центра рекреационных территорий (Р-1)

Сведения о характерных точках границ объекта	№ точки	Координаты	
		X	Y
	6276	405264,9481	1377264,7300
	6277	405264,4600	1377266,9600
	6278	405262,4200	1377269,4900
	6279	405257,8800	1377272,7900
	6280	405253,2600	1377273,9800
	6281	405251,2180	1377268,8170
	6282	405249,9788	1377269,1860
	6283	405244,8240	1377254,8730
	6284	405237,4238	1377257,1490
	6285	405240,3782	1377264,2420
	6286	405242,0650	1377268,2830
	6287	405243,1373	1377271,2230
	6288	405243,1329	1377271,2240
	6289	405248,3900	1377285,6500
	6290	405234,0300	1377290,5100
	6291	405233,7900	1377282,8100
	6292	405231,9574	1377274,5510
	6293	405231,9509	1377274,5530
	6294	405230,8850	1377269,7500
	6295	405229,7149	1377265,2290
	6296	405229,0900	1377262,8300
	6297	405229,0890	1377262,8270
	6298	405222,3330	1377264,6880
	6299	405222,3305	1377264,6900
	6300	405222,3300	1377264,6900
	6301	405219,7900	1377266,5900
	6302	405216,8100	1377269,5500
	6303	405211,1000	1377272,4600
	6304	405216,6000	1377273,7400
	6305	405217,2400	1377287,3300
	6306	405217,2460	1377287,3360
	6307	405217,9700	1377288,0500
	6308	405218,0900	1377296,0600
	6309	405216,8504	1377296,0800
	6310	405215,7990	1377301,5860
	6311	405199,7390	1377302,4730
	6312	405197,3228	1377300,2070
	6313	405181,0968	1377316,5870
	6314	405172,6640	1377330,1650
	6315	405171,0830	1377336,0270
	6316	405171,0157	1377336,7671
	6317	405170,9300	1377337,7500
	6318	405171,4933	1377340,8298

## Сведения о границах территориальной зоны центра рекреационных территорий (Р-1)

Сведения о характерных точках границ объекта	№ точки	Координаты	
		X	Y
	6319	405171,8530	1377342,7800
	6320	405168,6807	1377343,8028
	6321	405170,2000	1377350,1600
	6322	405170,1996	1377350,1624
	6323	405170,2000	1377350,1640
	6324	405166,5423	1377373,6423
	6325	405166,8843	1377373,9909
	6326	405167,5790	1377374,6950
	6327	405167,5772	1377374,6971
	6328	405167,5800	1377374,7000
	6329	405163,0582	1377379,8506
	6330	405157,8010	1377385,8460
	6331	405153,5595	1377390,3411
	6332	405152,4300	1377391,5400
	6333	405148,2100	1377394,0200
	6334	405140,7810	1377398,0810
	6335	405139,6100	1377398,7200
	6336	405134,9100	1377398,6700
	6337	405130,8000	1377396,3800
	6338	405123,2543	1377397,6228
	6339	405125,5900	1377415,1100
	6340	405103,9230	1377418,5540
	6151	405103,9194	1377418,5550
	6341	405352,9272	1377387,4379
	6342	405371,4512	1377392,9750
	6343	405418,1766	1377413,7010
	6344	405446,2225	1377426,8500
	6345	405452,8072	1377429,8430
	6346	405452,7060	1377430,0620
	6347	405451,8600	1377431,8400
	6348	405482,9100	1377444,6800
	6349	405482,8557	1377444,8088
	6350	405500,2524	1377458,5360
	6351	405513,3003	1377471,5520
	6352	405523,8761	1377486,3900
	6353	405533,3596	1377499,8160
	6354	405541,2449	1377501,8410
	6355	405550,8191	1377497,4130
	6356	405555,3265	1377488,4200
	6357	405551,3192	1377476,3600
	6358	405549,3690	1377476,3700
	6359	405548,2810	1377473,6760
	6360	405541,6160	1377461,1200

## Сведения о границах территориальной зоны центра рекреационных территорий (Р-1)

Сведения о характерных точках границ объекта	№ точки	Координаты	
		X	Y
	6361	405532,3310	1377444,2200
	6362	405529,6880	1377444,3810
	6363	405529,4084	1377442,0607
	6364	405510,4300	1377449,9900
	6365	405504,8700	1377449,1300
	6366	405485,4500	1377438,7000
	6367	405486,0500	1377437,1300
	6368	405472,9700	1377429,0400
	6369	405474,2800	1377426,1800
	6370	405466,1600	1377420,9400
	6371	405467,0500	1377418,4300
	6372	405459,6200	1377415,0800
	6373	405456,0700	1377422,7900
	6374	405418,9100	1377401,8000
	6375	405386,9100	1377390,4000
	6376	405377,0600	1377386,9000
	6341	405352,9272	1377387,4379
	6377	405463,2140	1377291,1690
	6378	405477,9170	1377283,3830
	6379	405486,6094	1377278,7750
	6380	405486,6175	1377278,7690
	6381	405486,6172	1377278,7680
	6382	405480,7950	1377267,9020
	6377	405463,2140	1377291,1690
	6383	405617,7400	1377100,4700
	6384	405618,3600	1377102,1900
	6385	405618,8796	1377104,6712
	6386	405619,2401	1377104,6275
	6383	405617,7400	1377100,4700
	6387	405637,8900	1377292,8900
	6388	405643,9800	1377289,9200
	6389	405650,8135	1377273,0490
	6390	405639,9187	1377281,3402
	6391	405639,9200	1377281,3400
	6387	405637,8900	1377292,8900
	6392	405650,8175	1377273,0430
	6393	405676,2327	1377239,6070
	6394	405679,8403	1377227,1170
	6395	405657,8800	1377236,9770
	6396	405657,8794	1377236,9799
	6397	405657,8800	1377236,9800
	6398	405657,2616	1377240,1348
	6392	405650,8175	1377273,0430

## Сведения о границах территориальной зоны центра рекреационных территорий (Р-1)

Сведения о характерных точках границ объекта	№ точки	Координаты	
		X	Y
	6399	405664,1394	1377412,6395
	6400	405682,4656	1377404,2250
	6401	405699,4530	1377403,7050
	6402	405697,6088	1377397,2710
	6403	405697,1650	1377395,7230
	6404	405707,7924	1377392,5950
	6405	405713,4000	1377390,9450
	6406	405713,3769	1377390,0310
	6407	405718,8671	1377387,5100
	6408	405719,7000	1377385,7600
	6409	405724,0700	1377381,3200
	6410	405731,7500	1377376,9200
	6411	405740,6256	1377376,6667
	6412	405744,4541	1377374,7330
	6413	405744,4760	1377374,7210
	6414	405744,4772	1377374,7210
	6415	405744,4784	1377374,7200
	6416	405775,6225	1377339,7390
	6417	405775,6185	1377339,7060
	6418	405767,0700	1377340,4100
	6419	405766,9200	1377336,0900
	6420	405770,2600	1377335,9700
	6421	405769,9800	1377328,8600
	6422	405781,2400	1377322,5500
	6423	405786,5764	1377319,1749
	6424	405770,4500	1377326,3400
	6425	405758,6500	1377338,1600
	6426	405753,4300	1377343,5400
	6427	405747,8700	1377349,2400
	6428	405731,7900	1377360,0900
	6429	405712,4200	1377351,5900
	6430	405709,0200	1377353,1300
	6431	405667,3700	1377368,0900
	6432	405667,1200	1377400,7400
	6433	405667,0700	1377406,5600
	6399	405664,1394	1377412,6395
	6434	405731,7607	1377203,8120
	6435	405731,7670	1377203,8167
	6436	405736,4200	1377205,1900
	6437	405747,2700	1377200,7900
	6438	405761,2500	1377191,0500
	6439	405774,9200	1377184,5100
	6440	405788,6000	1377179,0000

## Сведения о границах территориальной зоны центра рекреационных территорий (Р-1)

Сведения о характерных точках границ объекта	№ точки	Координаты	
		X	Y
	6441	405802,5900	1377171,7300
	6442	405811,3900	1377170,2000
	6443	405819,9000	1377172,2000
	6444	405834,1600	1377182,9100
	6445	405848,1100	1377195,0600
	6446	405866,8100	1377196,2400
	6447	405878,6200	1377216,5900
	6448	405903,5400	1377202,1300
	6449	405918,8900	1377200,7300
	6450	405926,3800	1377182,4500
	6451	405904,3000	1377165,8600
	6452	405902,5700	1377147,8800
	6453	405900,8298	1377129,7646
	6454	405900,8236	1377129,7620
	6455	405888,8100	1377136,7070
	6456	405888,8079	1377136,7470
	6457	405889,5240	1377157,3450
	6458	405889,1622	1377163,2950
	6459	405889,1690	1377163,3090
	6460	405889,1631	1377163,3130
	6461	405895,3813	1377174,8841
	6462	405895,4900	1377178,4700
	6463	405898,2200	1377182,0600
	6464	405900,5816	1377184,5610
	6465	405901,9676	1377187,1399
	6466	405901,9700	1377187,1400
	6467	405903,0830	1377200,6810
	6468	405879,1500	1377214,5400
	6469	405868,6101	1377196,3601
	6470	405865,1176	1377186,8740
	6471	405854,1808	1377191,5694
	6472	405854,1800	1377191,5700
	6473	405842,9430	1377185,2866
	6474	405842,9400	1377185,2900
	6475	405840,8069	1377182,5561
	6476	405837,0100	1377177,6900
	6477	405831,0511	1377169,1288
	6478	405830,1789	1377167,8757
	6479	405830,0250	1377168,0140
	6480	405828,0243	1377170,2888
	6481	405827,2000	1377171,2300
	6482	405817,6900	1377165,7400
	6483	405808,3434	1377162,7730



## Сведения о границах территориальной зоны центра рекреационных территорий (Р-1)

Сведения о характерных точках границ объекта	№ точки	Координаты	
		X	Y
	6484	405807,2000	1377162,4100
	6485	405806,2927	1377158,5983
	6486	405797,5119	1377163,4510
	6487	405786,0897	1377173,5477
	6488	405786,0900	1377173,5500
	6489	405777,4000	1377175,2100
	6490	405778,1200	1377179,3200
	6491	405772,6180	1377180,4130
	6492	405770,6513	1377181,6448
	6493	405765,8600	1377184,6500
	6494	405759,9410	1377188,3740
	6495	405759,9387	1377188,3760
	6496	405756,9584	1377190,6243
	6497	405755,0200	1377192,0900
	6498	405750,6546	1377194,2113
	6499	405750,3182	1377194,3750
	6500	405747,5530	1377195,7210
	6501	405743,9886	1377198,3230
	6502	405743,9870	1377198,3240
	6503	405743,9851	1377198,3250
	6434	405731,7607	1377203,8120
	6504	405786,6022	1377319,1635
	6505	405797,8100	1377336,9800
	6506	405794,6227	1377338,9560
	6507	405804,7614	1377338,8210
	6508	405804,7800	1377338,8100
	6509	405804,7800	1377338,5100
	6510	405806,6200	1377338,8000
	6511	405806,6243	1377338,7960
	6512	405806,6244	1377338,7960
	6513	405810,5618	1377334,5470
	6514	405816,1988	1377338,2930
	6515	405816,1991	1377338,2940
	6516	405828,8170	1377350,4990
	6517	405851,2530	1377361,4530
	6518	405855,2424	1377365,9050
	6519	405855,5831	1377365,8170
	6520	405862,8930	1377381,0060
	6521	405903,2950	1377363,4200
	6522	405902,5389	1377352,2540
	6523	405906,5471	1377350,9650
	6524	405905,0580	1377344,4400
	6525	405900,7870	1377324,2780

## Сведения о границах территориальной зоны центра рекреационных территорий (Р-1)

Сведения о характерных точках границ объекта	№ точки	Координаты	
		X	Y
	6526	405903,7110	1377314,6230
	6527	405907,1570	1377312,7040
	6528	405912,1143	1377309,6120
	6529	405921,1917	1377302,1570
	6530	405965,0240	1377276,9850
	6531	405973,7272	1377272,2740
	6532	405989,0967	1377272,0450
	6533	405989,1835	1377272,0670
	6534	405990,9570	1377271,7030
	6535	405996,4605	1377270,6540
	6536	405996,4743	1377270,6510
	6537	405996,4844	1377270,6570
	6538	406015,6680	1377278,0980
	6539	406016,8222	1377283,3220
	6540	406021,3567	1377287,9830
	6541	406039,3407	1377284,5880
	6542	406039,4800	1377280,8720
	6543	406045,2390	1377283,4750
	6544	406056,4402	1377281,3596
	6545	406020,5900	1377276,3800
	6546	406010,9800	1377271,2200
	6547	405999,8200	1377268,8500
	6548	405988,7200	1377269,4400
	6549	405975,3400	1377270,7000
	6550	405964,4400	1377273,3400
	6551	405899,2300	1377301,4800
	6552	405864,1300	1377311,6800
	6553	405856,3200	1377303,3000
	6554	405844,2500	1377302,4000
	6555	405830,1100	1377328,2700
	6556	405816,6800	1377330,5300
	6557	405786,6100	1377319,1600
	6504	405786,6022	1377319,1635
	6558	405924,2740	1377116,2061
	6559	405926,3200	1377115,9000
	6560	405940,7300	1377112,5200
	6561	405957,1900	1377103,8000
	6562	405978,3600	1377104,5400
	6563	405987,5600	1377105,8200
	6564	405991,4000	1377102,9400
	6565	405996,9500	1377096,5000
	6566	406010,9000	1377085,0100
	6567	406026,3200	1377078,4200

## Сведения о границах территориальной зоны центра рекреационных территорий (Р-1)

Сведения о характерных точках границ объекта	№ точки	Координаты	
		X	Y
	6568	406041,7600	1377072,9100
	6569	406054,1200	1377073,7800
	6570	406072,2000	1377079,1500
	6571	406089,6100	1377087,7200
	6572	406093,6300	1377089,9800
	6573	406112,3100	1377100,5000
	6574	406125,3900	1377094,7600
	6575	406126,1725	1377093,9550
	6576	406125,3700	1377094,2600
	6577	406125,3200	1377092,6100
	6578	406122,2900	1377084,4500
	6579	406118,0400	1377069,8700
	6580	406113,6800	1377058,1800
	6581	406099,6600	1377063,3800
	6582	406096,3735	1377052,5148
	6583	406094,4404	1377053,4422
	6584	406096,1000	1377059,6100
	6585	406087,2000	1377059,4400
	6586	406085,2500	1377064,1000
	6587	406064,5300	1377062,3900
	6588	406064,1649	1377059,2735
	6589	406064,1588	1377059,2740
	6590	406032,8546	1377058,6430
	6591	406026,0650	1377066,6310
	6592	406004,5595	1377076,4190
	6593	405956,0782	1377098,4840
	6594	405956,5560	1377102,9160
	6595	405939,3197	1377107,6752
	6596	405933,6769	1377110,7710
	6558	405924,2740	1377116,2061
	6597	406060,2924	1377281,9020
	6598	406073,1163	1377291,6550
	6599	406092,3077	1377289,9960
	6600	406124,4844	1377275,5150
	6601	406138,7724	1377276,4000
	6602	406158,6231	1377282,1430
	6603	406178,6460	1377281,0210
	6604	406214,2923	1377278,2930
	6605	406238,8170	1377284,5160
	6606	406257,1040	1377291,2270
	6607	406269,7596	1377297,2430
	6608	406270,5839	1377297,7670
	6609	406294,6579	1377310,5850

## Сведения о границах территориальной зоны центра рекреационных территорий (Р-1)

Сведения о характерных точках границ объекта	№ точки	Координаты	
		X	Y
	6610	406319,3014	1377324,7660
	6611	406335,4674	1377335,1240
	6612	406335,6252	1377333,3070
	6613	406345,9604	1377308,4470
	6614	406356,6148	1377290,6676
	6615	406357,5700	1377278,5760
	6616	406365,3554	1377275,0700
	6617	406371,1120	1377264,6980
	6618	406370,7147	1377256,4690
	6619	406381,5906	1377231,0510
	6620	406382,4981	1377199,8800
	6621	406385,1103	1377177,2226
	6622	406381,3400	1377177,0200
	6623	406380,8200	1377144,7000
	6624	406354,4400	1377132,7300
	6625	406351,7000	1377131,5000
	6626	406324,3700	1377119,0800
	6627	406322,5500	1377118,2700
	6628	406295,2200	1377105,8700
	6629	406272,4600	1377095,5100
	6630	406245,1300	1377083,1200
	6631	406234,1300	1377128,6500
	6632	406224,4800	1377168,5000
	6633	406211,7100	1377202,6000
	6634	406201,1900	1377230,6800
	6635	406193,1100	1377226,8000
	6636	406180,8700	1377264,3100
	6637	406173,3900	1377277,9800
	6638	406162,4000	1377274,6300
	6639	406150,6600	1377268,0800
	6640	406139,0400	1377266,9100
	6641	406129,1700	1377270,5200
	6642	406113,3200	1377273,9400
	6643	406078,8500	1377279,5500
	6644	406070,4100	1377283,3000
	6645	406060,2929	1377281,8947
	6597	406060,2924	1377281,9020
	6646	406129,7000	1377061,8000
	6647	406132,2200	1377068,6900
	6648	406134,8900	1377076,6300
	6649	406137,1234	1377082,6892
	6650	406137,5600	1377082,2400
	6651	406162,9700	1377056,0000

## Сведения о границах территориальной зоны центра рекреационных территорий (Р-1)

Сведения о характерных точках границ объекта	№ точки	Координаты	
		X	Y
	6652	406187,1900	1377056,7400
	6653	406215,2100	1377056,0800
	6654	406228,1600	1377054,2000
	6655	406240,2400	1377057,9600
	6656	406255,4000	1377057,7400
	6657	406255,8600	1377057,5500
	6658	406267,6900	1377052,9500
	6659	406272,6300	1377036,7400
	6660	406286,2200	1377026,4100
	6661	406297,1600	1377014,6300
	6662	406313,9300	1377018,7600
	6663	406329,2000	1377036,5100
	6664	406336,0000	1377033,8100
	6665	406348,1300	1377029,0100
	6666	406383,9200	1377012,1100
	6667	406410,8600	1377008,7300
	6668	406420,4100	1377025,2700
	6669	406488,3200	1377030,5800
	6670	406467,1300	1377034,1900
	6671	406421,1500	1377039,2200
	6672	406385,4700	1377055,8800
	6673	406378,3800	1377060,5200
	6674	406383,7600	1377083,0500
	6675	406404,5200	1377078,8000
	6676	406407,5700	1377091,2100
	6677	406436,7900	1377084,2200
	6678	406460,1300	1377077,2300
	6679	406470,4200	1377077,7100
	6680	406480,8800	1377073,4600
	6681	406495,2100	1377064,8200
	6682	406515,5000	1377061,2800
	6683	406559,1900	1377042,3000
	6684	406587,8700	1377020,6100
	6685	406590,0300	1377018,0200
	6686	406595,8300	1377011,0300
	6687	406601,7600	1377009,1600
	6688	406651,5400	1376987,2900
	6689	406651,8500	1376988,0500
	6690	406661,4600	1376984,1300
	6691	406661,0800	1376983,1100
	6692	406667,2800	1376980,3800
	6693	406670,0000	1376981,3000
	6694	406681,4200	1376999,9300

## Сведения о границах территориальной зоны центра рекреационных территорий (Р-1)

Сведения о характерных точках границ объекта	№ точки	Координаты	
		X	Y
	6695	406690,7500	1377019,6200
	6696	406698,6200	1377017,1000
	6697	406705,3900	1377031,1000
	6698	406686,9900	1377042,4200
	6699	406688,1700	1377054,4000
	6700	406683,0000	1377066,0800
	6701	406652,5800	1377080,9200
	6702	406616,8900	1377095,4300
	6703	406588,3500	1377099,6800
	6704	406552,7500	1377105,9300
	6705	406509,9300	1377108,6300
	6706	406490,1100	1377114,6900
	6707	406474,8200	1377116,9600
	6708	406459,6800	1377121,1200
	6709	406453,7700	1377134,8900
	6710	406465,0200	1377153,0900
	6711	406466,2200	1377161,2700
	6712	406464,0200	1377165,4100
	6713	406462,2300	1377168,3700
	6714	406458,5500	1377171,2100
	6715	406458,5825	1377172,4309
	6716	406469,9695	1377174,9630
	6717	406486,7682	1377175,2850
	6718	406487,9080	1377172,6900
	6719	406490,0690	1377170,0580
	6720	406492,1400	1377169,5900
	6721	406491,4700	1377164,8400
	6722	406502,9000	1377163,1500
	6723	406505,2300	1377167,4300
	6724	406506,0300	1377167,3000
	6725	406508,6100	1377168,9000
	6726	406508,8900	1377169,3000
	6727	406514,9000	1377169,2500
	6728	406515,0700	1377172,8100
	6729	406515,3057	1377175,8320
	6730	406518,2979	1377175,8890
	6731	406520,5386	1377175,4341
	6732	406520,2300	1377172,0200
	6733	406522,5700	1377171,6500
	6734	406530,2600	1377170,4600
	6735	406529,8200	1377167,2500
	6736	406536,8000	1377166,1200
	6737	406537,4000	1377169,3700

## Сведения о границах территориальной зоны центра рекреационных территорий (Р-1)

Сведения о характерных точках границ объекта	№ точки	Координаты	
		X	Y
	6738	406537,8800	1377169,3100
	6739	406538,2690	1377171,8356
	6740	406542,6034	1377170,9550
	6741	406543,0400	1377174,2800
	6742	406543,2900	1377176,1900
	6743	406579,9000	1377169,7000
	6744	406581,8700	1377169,3500
	6745	406583,8200	1377168,9600
	6746	406598,9800	1377165,9400
	6747	406602,9000	1377165,1600
	6748	406631,4200	1377159,4900
	6749	406667,0870	1377152,0450
	6750	406664,1100	1377148,2300
	6751	406662,1665	1377145,7420
	6752	406682,0037	1377145,4460
	6753	406688,8362	1377198,6000
	6754	406695,0052	1377207,2920
	6755	406695,8886	1377218,5050
	6756	406696,1060	1377221,6890
	6757	406737,0243	1377224,8640
	6758	406748,2282	1377226,6990
	6759	406758,3186	1377226,6280
	6760	406767,9219	1377224,7230
	6761	406777,6643	1377222,9590
	6762	406789,1466	1377223,0300
	6763	406801,7422	1377225,7110
	6764	406810,7191	1377231,3550
	6765	406817,1909	1377237,6350
	6766	406824,2194	1377246,5250
	6767	406828,9515	1377255,9090
	6768	406840,7816	1377285,4710
	6769	406844,3388	1377283,8220
	6770	406855,3899	1377278,8190
	6771	406858,7988	1377277,6260
	6772	406858,7992	1377277,6212
	6773	406833,8700	1377218,7600
	6774	406847,7300	1377200,9500
	6775	406848,9800	1377200,1300
	6776	406899,9500	1377157,7800
	6777	406922,6300	1377110,2500
	6778	407060,2700	1377031,9700
	6779	407065,6400	1377034,0700
	6780	407046,8500	1377068,7900

Сведения о границах территориальной зоны центра рекреационных территорий (Р-1)

Сведения о характерных точках границ объекта	№ точки	Координаты	
		X	Y
	6781	407011,6200	1377133,7700
	6782	406995,8100	1377160,5700
	6783	406976,8200	1377182,9400
	6784	406946,8100	1377215,6700
	6785	406918,4400	1377240,0200
	6786	406895,4700	1377258,3700
	6787	406878,1183	1377271,3812
	6788	406886,9803	1377272,5430
	6789	406929,2213	1377250,6290
	6790	406963,5367	1377216,2560
	6791	406979,6766	1377195,6990
	6792	406995,0850	1377179,5320
	6793	407001,2026	1377170,4200
	6794	407080,0990	1377035,3030
	6795	407098,4637	1376999,9910
	6796	407127,0428	1376940,7440
	6797	407126,6498	1376925,5820
	6798	407125,3260	1376931,6980
	6799	407111,4400	1376938,3100
	6800	407108,7700	1376928,0100
	6801	407107,3739	1376922,0940
	6802	407106,4210	1376918,0420
	6803	407104,7300	1376910,8900
	6804	407102,1877	1376900,0650
	6805	407101,5900	1376897,5200
	6806	407086,2300	1376900,4900
	6807	407067,9600	1376918,8800
	6808	407063,1095	1376909,6630
	6809	407060,3880	1376910,2610
	6810	407062,7170	1376915,7990
	6811	407044,7450	1376924,6360
	6812	407037,3320	1376907,0540
	6813	407033,3700	1376897,6200
	6814	407017,7959	1376860,7058
	6815	407004,6300	1376866,1100
	6816	406990,7800	1376835,3400
	6817	406977,5400	1376842,2900
	6818	406965,5900	1376838,0700
	6819	406960,3700	1376829,8400
	6820	406928,6100	1376848,3700
	6821	406927,9355	1376846,8911
	6822	406919,8481	1376858,7350
	6823	406915,2924	1376872,7090



## Сведения о границах территориальной зоны центра рекреационных территорий (Р-1)

Сведения о характерных точках границ объекта	№ точки	Координаты	
		X	Y
	6824	406919,1120	1376881,1820
	6825	406910,1831	1376888,3820
	6826	406910,1356	1376888,5280
	6827	406896,9535	1376906,5680
	6828	406880,3757	1376899,4030
	6829	406859,2427	1376878,5150
	6830	406849,2192	1376870,7750
	6831	406841,1740	1376866,2230
	6832	406839,4950	1376863,2630
	6833	406817,3693	1376869,6900
	6834	406802,0597	1376873,2170
	6835	406787,3068	1376874,7700
	6836	406758,7753	1376876,8860
	6837	406713,4620	1376879,0320
	6838	406683,8936	1376890,9420
	6839	406673,4552	1376907,3110
	6840	406632,2600	1376915,8500
	6841	406622,2500	1376920,3910
	6842	406611,6850	1376934,2640
	6843	406586,9487	1376969,2510
	6844	406584,9400	1376970,8100
	6845	406585,3510	1376971,5100
	6846	406570,9472	1376991,8820
	6847	406553,6783	1376987,8777
	6848	406542,2500	1376992,2000
	6849	406541,0545	1376984,9504
	6850	406539,4721	1376984,5840
	6851	406539,2700	1376983,3700
	6852	406537,2700	1376983,5100
	6853	406536,1894	1376983,8228
	6854	406533,1959	1376983,1280
	6855	406531,0370	1376983,7550
	6856	406520,3600	1376990,0800
	6857	406520,3557	1376990,0725
	6858	406517,1100	1376992,0100
	6859	406512,6800	1376985,7900
	6860	406503,2400	1376990,0100
	6861	406497,8800	1376978,5300
	6862	406496,0525	1376974,5152
	6863	406452,9173	1376964,5127
	6864	406453,2600	1376965,0600
	6865	406458,7600	1376972,7400
	6866	406450,3600	1376976,3200

## Сведения о границах территориальной зоны центра рекреационных территорий (Р-1)

Сведения о характерных точках границ объекта	№ точки	Координаты	
		X	Y
	6867	406442,8861	1376962,1866
	6868	406428,5922	1376958,8720
	6869	406401,9930	1376966,7689
	6870	406400,3400	1376959,8400
	6871	406396,3900	1376959,1600
	6872	406393,5200	1376952,6600
	6873	406391,2300	1376953,3800
	6874	406383,8500	1376955,3600
	6875	406385,7100	1376963,6000
	6876	406386,2100	1376970,3400
	6877	406383,0400	1376971,0600
	6878	406383,2200	1376972,2300
	6879	406383,2314	1376972,3380
	6880	406382,1153	1376972,6693
	6881	406382,0800	1376972,4300
	6882	406354,9100	1376977,1400
	6883	406354,4500	1376977,0900
	6884	406355,3249	1376980,6228
	6885	406353,3538	1376981,2080
	6886	406330,8138	1376988,7930
	6887	406329,0200	1376984,5300
	6888	406327,7700	1376985,0800
	6889	406315,5100	1376991,3600
	6890	406316,5345	1376993,5991
	6891	406302,1461	1376998,4404
	6892	406303,1600	1377001,3500
	6893	406298,1600	1377001,9800
	6894	406296,6580	1377000,2881
	6895	406287,3941	1377003,4050
	6896	406279,0163	1377005,9550
	6897	406279,8700	1377009,2400
	6898	406282,9100	1377013,9500
	6899	406280,6000	1377018,0500
	6900	406272,2100	1377018,5400
	6901	406268,2900	1377017,8000
	6902	406251,5100	1377017,9000
	6903	406238,0100	1377021,2500
	6904	406237,6400	1377020,0000
	6905	406233,1700	1377020,9500
	6906	406232,7391	1377020,0398
	6907	406231,4931	1377020,4199
	6908	406223,9200	1377019,0500
	6909	406208,8600	1377027,0700

## Сведения о границах территориальной зоны центра рекреационных территорий (Р-1)

Сведения о характерных точках границ объекта	№ точки	Координаты	
		X	Y
	6910	406208,9634	1377027,2986
	6911	406186,2564	1377035,0750
	6912	406157,4100	1377051,8700
	6913	406156,7263	1377052,2090
	6914	406146,5517	1377035,8001
	6915	406145,6500	1377036,2500
	6916	406136,1127	1377042,0930
	6917	406133,7380	1377043,5490
	6918	406132,4972	1377043,6930
	6919	406132,7000	1377044,6000
	6920	406133,1600	1377046,8000
	6921	406134,8800	1377053,3600
	6646	406129,7000	1377061,8000
	6922	406608,0989	1376720,6860
	6923	406612,6017	1376728,2810
	6924	406615,7175	1376733,5910
	6925	406614,0080	1376734,6350
	6926	406614,0108	1376734,6395
	6927	406614,0100	1376734,6400
	6928	406614,1955	1376734,9381
	6929	406614,8480	1376735,9930
	6930	406622,3518	1376748,1727
	6931	406628,2000	1376757,6700
	6932	406641,4400	1376779,1700
	6933	406643,0800	1376781,8300
	6934	406645,3660	1376785,4280
	6935	406642,3552	1376788,8430
	6936	406628,8900	1376804,1200
	6937	406630,7900	1376807,8300
	6938	406632,1100	1376810,3800
	6939	406638,0180	1376820,2640
	6940	406638,0843	1376820,3990
	6941	406638,3387	1376820,2700
	6942	406660,0568	1376807,5483
	6943	406678,3500	1376840,7500
	6944	406679,2662	1376842,2902
	6945	406689,3115	1376859,3470
	6946	406798,7737	1376817,8660
	6947	406800,7650	1376816,8150
	6948	406827,8100	1376804,1200
	6949	406845,1436	1376793,4020
	6950	406845,2600	1376793,3300
	6951	406846,2510	1376792,8010

## Сведения о границах территориальной зоны центра рекреационных территорий (Р-1)

Сведения о характерных точках границ объекта	№ точки	Координаты	
		X	Y
	6952	406845,4468	1376790,4793
	6953	406844,1700	1376786,7900
	6954	406838,3100	1376771,3200
	6955	406838,1466	1376770,9856
	6956	406836,1950	1376766,9770
	6957	406824,1970	1376748,4830
	6958	406822,3914	1376745,7062
	6959	406820,0400	1376742,0800
	6960	406820,0353	1376742,0829
	6961	406819,6396	1376741,4510
	6962	406793,7873	1376756,6910
	6963	406731,4850	1376661,6320
	6964	406724,0464	1376649,9770
	6922	406608,0989	1376720,6860
	6965	406719,1884	1377119,1697
	6966	406749,8903	1377095,5476
	6967	406830,4622	1377212,2004
	6968	406789,4080	1377218,4720
	6969	406746,8458	1377158,2874
	6965	406719,1884	1377119,1697
	6970	407049,2159	1376452,3290
	6971	407054,3217	1376460,8880
	6972	407058,8506	1376468,4770
	6973	407063,5610	1376465,5390
	6974	407070,5580	1376476,6860
	6975	407073,4890	1376479,6020
	6976	407074,0250	1376479,3470
	6977	407091,5120	1376508,4700
	6978	407114,1170	1376546,4260
	6979	407111,7300	1376547,8680
	6980	407111,2080	1376553,6060
	6981	407110,0604	1376554,2910
	6982	407110,5162	1376555,0550
	6983	407111,7918	1376556,9650
	6984	407123,7959	1376549,4510
	6985	407204,9368	1376497,3110
	6986	407255,5976	1376420,4050
	6987	407139,1854	1376397,4140
	6988	407115,9982	1376411,7070
	6970	407049,2159	1376452,3290
	6989	407157,2740	1375437,3450
	6990	407183,7635	1375447,0320
	6991	407183,7700	1375447,0400

## Сведения о границах территориальной зоны центра рекреационных территорий (Р-1)

Сведения о характерных точках границ объекта	№ точки	Координаты	
		X	Y
	6992	407247,9100	1375470,4900
	6993	407237,8300	1375509,6200
	6994	407230,1700	1375539,3600
	6995	407224,5000	1375561,3700
	6996	407243,5900	1375567,3100
	6997	407256,9400	1375550,4300
	6998	407281,1700	1375519,7800
	6999	407302,6700	1375492,5900
	7000	407389,6600	1375516,4800
	7001	407384,4500	1375538,3800
	7002	407400,8900	1375543,6800
	7003	407438,3000	1375534,3000
	7004	407438,2991	1375534,3034
	7005	407447,3540	1375532,0330
	7006	407452,4390	1375504,9430
	7007	407452,1197	1375498,0780
	7008	407449,7392	1375446,8970
	7009	407449,1800	1375434,9400
	7010	407432,6900	1375415,6800
	7011	407436,4900	1375382,1200
	7012	407493,7000	1375328,2500
	7013	407489,9700	1375321,0100
	7014	407442,4300	1375298,0100
	7015	407435,2600	1375299,7200
	7016	407418,3400	1375372,3900
	7017	407390,8300	1375511,6200
	7018	407303,4800	1375487,6600
	7019	407317,3100	1375403,7000
	7020	407356,2400	1375372,9100
	7021	407346,0900	1375356,4600
	7022	407244,9700	1375415,8000
	7023	407216,5900	1375406,8600
	7024	407216,5824	1375406,8673
	7025	407191,1650	1375398,9390
	6989	407157,2740	1375437,3450
	7026	407181,2698	1376194,4640
	7027	407188,6696	1376200,5080
	7028	407454,4366	1375957,9290
	7029	407544,2972	1375885,1690
	7030	407559,4997	1375886,0880
	7031	407596,5774	1375859,3000
	7032	407648,3670	1375833,2640
	7033	407648,2580	1375833,0410

## Сведения о границах территориальной зоны центра рекреационных территорий (Р-1)

Сведения о характерных точках границ объекта	№ точки	Координаты	
		X	Y
	7034	407664,4700	1375823,3200
	7035	407665,2474	1375824,7780
	7036	407671,4570	1375821,6556
	7037	407671,4000	1375821,4900
	7038	407678,1883	1375818,0860
	7039	407677,7700	1375817,2800
	7040	407692,6200	1375809,4800
	7041	407699,6500	1375805,9800
	7042	407700,3332	1375807,1388
	7043	407706,4885	1375804,0450
	7044	407706,2100	1375803,2900
	7045	407718,5060	1375797,3810
	7046	407722,6300	1375795,4280
	7047	407722,8282	1375795,8300
	7048	407733,6446	1375790,3920
	7049	407760,5621	1375782,6184
	7050	407760,5600	1375782,6100
	7051	407761,0093	1375782,4886
	7052	407781,5096	1375776,5680
	7053	407788,4312	1375774,5540
	7054	407791,7615	1375778,9730
	7055	407794,7404	1375776,5490
	7056	407794,7400	1375776,5460
	7057	407794,7477	1375776,5440
	7058	407798,5476	1375774,3920
	7059	407798,5470	1375774,3890
	7060	407798,8978	1375774,3330
	7061	407804,5154	1375773,3920
	7062	407824,5654	1375768,4420
	7063	407824,5700	1375768,4400
	7064	407848,3195	1375761,0450
	7065	407848,3222	1375761,0460
	7066	407857,7280	1375758,1170
	7067	407857,7300	1375758,1200
	7068	407862,1500	1375755,8300
	7069	407868,4100	1375755,9100
	7070	407878,6200	1375752,4400
	7071	407883,8500	1375747,3900
	7072	407885,5800	1375746,7700
	7073	407892,7200	1375745,5300
	7074	407897,1900	1375747,4600
	7075	407903,5700	1375757,8300
	7076	407898,0200	1375761,0600

## Сведения о границах территориальной зоны центра рекреационных территорий (Р-1)

Сведения о характерных точках границ объекта	№ точки	Координаты	
		X	Y
	7077	407898,0240	1375761,1320
	7078	407898,8294	1375762,5090
	7079	407901,4300	1375766,9400
	7080	407903,7200	1375763,9900
	7081	407904,1679	1375763,4866
	7082	407906,0540	1375761,3620
	7083	407907,0687	1375760,7614
	7084	407909,4300	1375759,3600
	7085	407912,7400	1375758,6000
	7086	407913,6836	1375758,4556
	7087	407916,5250	1375758,0150
	7088	407916,5282	1375758,0203
	7089	407916,5300	1375758,0200
	7090	407917,0900	1375758,9600
	7091	407921,5300	1375756,3400
	7092	407921,5325	1375756,3443
	7093	407921,5330	1375756,3440
	7094	407922,7297	1375758,3570
	7095	407967,4143	1375733,4650
	7096	407967,7100	1375733,7900
	7097	407972,2100	1375742,1900
	7098	407986,8200	1375734,4100
	7099	407982,6200	1375729,5200
	7100	407979,3853	1375726,7966
	7101	407986,2779	1375722,9570
	7102	407976,7100	1375702,7900
	7103	407999,2100	1375689,3500
	7104	408002,0000	1375693,7300
	7105	408011,6105	1375708,8450
	7106	408025,3524	1375701,1900
	7107	408028,1653	1375684,3700
	7108	408042,6171	1375651,9740
	7109	408051,0118	1375647,9090
	7110	408070,3583	1375636,5226
	7111	408069,4800	1375634,9100
	7112	408088,7800	1375623,9700
	7113	408098,6448	1375619,1867
	7114	408097,8300	1375617,7100
	7115	408102,4300	1375614,7200
	7116	408103,7661	1375616,8620
	7117	408168,3514	1375582,4452
	7118	408168,3400	1375582,4300
	7119	408176,4800	1375576,9800

## Сведения о границах территориальной зоны центра рекреационных территорий (Р-1)

Сведения о характерных точках границ объекта	№ точки	Координаты	
		X	Y
	7120	408176,9353	1375577,8710
	7121	408189,1961	1375571,3374
	7122	408190,6900	1375570,3300
	7123	408190,7912	1375570,4870
	7124	408209,3310	1375560,6070
	7125	408222,7589	1375551,1540
	7126	408222,1100	1375550,3900
	7127	408243,3700	1375534,9100
	7128	408244,1875	1375536,0690
	7129	408285,5242	1375506,9691
	7130	408285,4200	1375506,8500
	7131	408293,2400	1375500,6800
	7132	408293,7655	1375501,1676
	7133	408295,9136	1375499,6547
	7134	408294,4800	1375498,1500
	7135	408300,5500	1375492,7900
	7136	408302,4846	1375495,2260
	7137	408347,1928	1375465,4610
	7138	408349,9828	1375463,2130
	7139	408349,5000	1375462,4400
	7140	408361,0120	1375453,4080
	7141	408377,8800	1375440,4800
	7142	408378,0035	1375440,6331
	7143	408412,9886	1375412,4410
	7144	408416,0656	1375409,4620
	7145	408415,3600	1375408,5300
	7146	408420,2200	1375404,9300
	7147	408420,4300	1375403,8700
	7148	408425,8600	1375399,0000
	7149	408426,5988	1375399,2635
	7150	408428,2642	1375397,6511
	7151	408426,1100	1375395,1800
	7152	408431,1000	1375390,9200
	7153	408435,3700	1375389,2500
	7154	408434,5300	1375388,0000
	7155	408442,8349	1375383,5436
	7156	408464,9588	1375362,1240
	7157	408473,2680	1375357,9890
	7158	408488,3009	1375351,6330
	7159	408495,3146	1375346,9570
	7160	408492,1327	1375341,3750
	7161	408482,6365	1375333,5510
	7162	408473,9700	1375329,8800



## Сведения о границах территориальной зоны центра рекреационных территорий (Р-1)

Сведения о характерных точках границ объекта	№ точки	Координаты	
		X	Y
	7163	408474,7351	1375327,0409
	7164	408468,0710	1375321,5500
	7165	408427,6318	1375371,0170
	7166	408378,8362	1375412,3730
	7167	408321,3399	1375459,3490
	7168	408243,6078	1375511,5690
	7169	408216,4736	1375532,8370
	7170	408188,7414	1375550,8200
	7171	408151,6367	1375566,1970
	7172	408102,0956	1375594,3880
	7173	408066,1462	1375613,5910
	7174	408033,9326	1375625,6020
	7175	408000,6130	1375637,0790
	7176	407991,4945	1375651,4900
	7177	407976,8787	1375665,4340
	7178	407951,7109	1375671,3000
	7179	407932,6479	1375670,5720
	7180	407921,6110	1375677,7880
	7181	407911,8372	1375685,0710
	7182	407836,6284	1375722,4300
	7183	407808,9957	1375731,7860
	7184	407808,3910	1375729,5560
	7185	407781,4721	1375736,8540
	7186	407772,6273	1375738,2080
	7187	407760,0106	1375738,9460
	7188	407744,9671	1375746,7500
	7189	407727,9590	1375751,3610
	7190	407728,9636	1375755,0530
	7191	407709,8878	1375764,9490
	7192	407643,8877	1375793,9340
	7193	407621,7343	1375796,3290
	7194	407621,1600	1375795,4130
	7195	407620,0798	1375796,0900
	7196	407614,1258	1375786,2800
	7197	407591,2396	1375797,8770
	7198	407596,3681	1375810,4280
	7199	407593,9062	1375829,4060
	7200	407545,0511	1375866,7830
	7201	407520,6717	1375888,6960
	7202	407496,6467	1375897,5640
	7203	407439,4085	1375943,4390
	7204	407408,0551	1375976,3000
	7205	407390,8258	1375999,0670

## Сведения о границах территориальной зоны центра рекреационных территорий (Р-1)

Сведения о характерных точках границ объекта	№ точки	Координаты	
		X	Y
	7206	407348,0845	1376041,4310
	7207	407304,7821	1376082,9800
	7208	407271,3576	1376114,2130
	7209	407217,8740	1376164,1600
	7210	407193,1939	1376184,2940
	7211	407182,2747	1376193,1100
	7026	407181,2698	1376194,4640
	7212	407635,3190	1375842,6990
	7213	407638,2790	1375847,9150
	7214	407644,3670	1375844,4660
	7215	407641,4070	1375839,2460
	7212	407635,3190	1375842,6990
	7216	407718,5060	1375797,3810
	7217	407718,7416	1375797,8850
	7218	407718,7420	1375797,8840
	7216	407718,5060	1375797,3810
	7219	408146,9600	1375310,0400
	7220	408156,8600	1375343,8800
	7221	408176,1600	1375359,0600
	7222	408197,9900	1375361,4500
	7223	408222,8700	1375357,1900
	7224	408231,5300	1375348,1400
	7225	408265,2800	1375318,8500
	7226	408266,3300	1375316,7100
	7227	408266,3251	1375316,6990
	7228	408272,5100	1375304,0100
	7229	408260,9500	1375280,2000
	7230	408239,3800	1375251,9700
	7231	408250,5200	1375222,0500
	7232	408269,9300	1375198,7100
	7233	408305,5300	1375189,2500
	7234	408336,7400	1375179,1700
	7235	408361,8800	1375179,2700
	7236	408394,1400	1375175,9500
	7237	408428,5500	1375155,8600
	7238	408461,8800	1375132,7000
	7239	408468,2100	1375121,6000
	7240	408482,6200	1375098,1600
	7241	408488,0300	1375024,2900
	7242	408478,2200	1374993,8400
	7243	408422,7800	1374957,3100
	7244	408360,4200	1374960,3300
	7245	408351,9100	1374998,0500

## Сведения о границах территориальной зоны центра рекреационных территорий (Р-1)

Сведения о характерных точках границ объекта	№ точки	Координаты	
		X	Y
	7246	408329,9200	1375045,3800
	7247	408301,3000	1375090,9800
	7248	408268,3800	1375132,9500
	7249	408214,5500	1375174,2700
	7250	408202,8240	1375189,8010
	7251	408202,8100	1375189,7800
	7252	408189,0600	1375207,9600
	7253	408170,1000	1375248,7600
	7219	408146,9600	1375310,0400
	7254	408361,0120	1375453,4080
	7255	408361,4138	1375454,0010
	7256	408361,4156	1375454,0000
	7254	408361,0120	1375453,4080
	7257	408563,2000	1374540,1900
	7258	408581,6600	1374567,8200
	7259	408603,2000	1374544,6500
	7260	408620,3200	1374563,4800
	7261	408639,4700	1374577,3800
	7262	408655,8400	1374597,7200
	7263	408663,5100	1374591,2600
	7264	408654,6100	1374579,7100
	7265	408671,4700	1374536,6100
	7266	408699,6700	1374544,4900
	7267	408700,0900	1374537,6600
	7268	408704,7500	1374540,1000
	7269	408708,7800	1374542,2200
	7270	408712,9500	1374544,2300
	7271	408722,8000	1374534,0100
	7272	408733,6900	1374517,2600
	7273	408738,5400	1374508,0100
	7274	408738,9800	1374496,2800
	7275	408734,5600	1374482,8200
	7276	408738,7900	1374487,5200
	7277	408737,4900	1374488,9800
	7278	408743,6300	1374495,1300
	7279	408758,7300	1374481,5800
	7280	408755,0400	1374474,5300
	7281	408747,0700	1374462,9100
	7282	408748,6100	1374455,0100
	7283	408754,8100	1374446,8100
	7284	408771,9600	1374463,2400
	7285	408810,6200	1374428,3700
	7286	408815,3900	1374433,9800

## Сведения о границах территориальной зоны центра рекреационных территорий (Р-1)

Сведения о характерных точках границ объекта	№ точки	Координаты	
		X	Y
	7287	408817,2700	1374429,7600
	7288	408821,3400	1374417,4300
	7289	408821,3700	1374415,4500
	7290	408821,5800	1374406,6700
	7291	408817,9600	1374398,3400
	7292	408800,1400	1374409,5700
	7293	408790,9700	1374399,6000
	7294	408776,3600	1374382,6800
	7295	408798,8800	1374365,2600
	7296	408803,0400	1374362,2000
	7297	408769,9600	1374330,7600
	7298	408751,9800	1374313,7100
	7299	408738,2600	1374325,7300
	7300	408742,7100	1374332,9500
	7301	408739,0600	1374339,5300
	7302	408736,3500	1374335,7300
	7303	408714,6300	1374353,5300
	7304	408710,1900	1374347,9800
	7305	408690,7300	1374362,9700
	7306	408686,3700	1374365,9600
	7307	408685,6600	1374365,2900
	7308	408681,7900	1374367,5900
	7309	408681,4400	1374366,8500
	7310	408679,9200	1374368,3700
	7311	408681,4400	1374370,4700
	7312	408678,7100	1374373,0900
	7313	408675,9600	1374378,6300
	7314	408668,9300	1374383,9000
	7315	408660,7400	1374389,9600
	7316	408659,2800	1374388,6800
	7317	408655,7000	1374391,1600
	7318	408650,7200	1374396,9500
	7319	408638,0000	1374409,1100
	7320	408640,4400	1374412,8900
	7321	408641,9300	1374416,5300
	7322	408637,7600	1374413,2100
	7323	408635,4400	1374415,8900
	7324	408635,7900	1374416,2000
	7325	408608,1000	1374450,9200
	7326	408607,8800	1374450,7600
	7327	408599,6100	1374459,9700
	7328	408596,3700	1374456,8600
	7329	408593,2600	1374460,1400

## Сведения о границах территориальной зоны центра рекреационных территорий (Р-1)

Сведения о характерных точках границ объекта	№ точки	Координаты	
		X	Y
	7330	408596,5200	1374463,2800
	7331	408585,8100	1374474,5600
	7332	408599,0000	1374490,0200
	7257	408563,2000	1374540,1900
	7333	408750,9100	1374303,6600
	7334	408804,1700	1374363,2800
	7335	408820,2800	1374397,0800
	7336	408832,6500	1374423,1900
	7337	408958,8100	1374323,3200
	7338	408952,5400	1374316,3800
	7339	408938,3400	1374328,5500
	7340	408923,2300	1374311,9300
	7341	408888,1300	1374270,7100
	7342	408850,4800	1374226,4600
	7343	408854,0000	1374222,5700
	7344	408841,9300	1374201,9400
	7345	408841,9235	1374201,9466
	7346	408835,7740	1374191,4430
	7347	408822,2510	1374204,1300
	7348	408828,1902	1374216,6298
	7349	408828,1900	1374216,6300
	7350	408832,4000	1374225,4900
	7351	408768,4100	1374286,9000
	7333	408750,9100	1374303,6600
	7352	408863,7100	1374212,0800
	7353	408870,6000	1374219,4200
	7354	408872,2200	1374221,0800
	7355	408876,6700	1374225,6300
	7356	408884,4200	1374233,0600
	7357	408888,6500	1374238,7900
	7358	408891,0600	1374241,0400
	7359	408912,7100	1374265,5800
	7360	408917,8400	1374271,3700
	7361	408924,2500	1374278,2300
	7362	408929,0900	1374274,3800
	7363	408933,7500	1374270,6500
	7364	408989,5100	1374306,0400
	7365	409013,9500	1374286,6900
	7366	409026,5700	1374278,3000
	7367	409059,2900	1374265,8700
	7368	409103,6600	1374213,9200
	7369	409102,9200	1374212,3900
	7370	409106,7100	1374212,8400

## Сведения о границах территориальной зоны центра рекреационных территорий (Р-1)

Сведения о характерных точках границ объекта	№ точки	Координаты	
		X	Y
	7371	409127,8800	1374199,0600
	7372	409184,2900	1374132,9000
	7373	409178,3800	1374105,5300
	7374	409180,1700	1374099,9000
	7375	409187,1900	1374102,1100
	7376	409211,4200	1374176,4700
	7377	409261,3000	1374159,5800
	7378	409282,4100	1374178,7500
	7379	409301,1700	1374146,1000
	7380	409386,0700	1374117,3700
	7381	409385,4000	1374086,5800
	7382	409484,8400	1374033,5200
	7383	409468,1400	1373973,4000
	7384	409383,0200	1373979,7700
	7385	409382,6300	1373961,5500
	7386	409383,2084	1373964,3923
	7387	409383,2020	1373964,3940
	7388	409383,2021	1373964,3940
	7389	409383,2084	1373964,3923
	7390	409383,2100	1373964,4000
	7391	409392,6800	1373961,8200
	7392	409392,1400	1373954,1300
	7393	409394,1200	1373953,7400
	7394	409391,9900	1373942,6700
	7395	409386,5800	1373943,7100
	7396	409384,9200	1373938,2900
	7397	409381,1900	1373909,4800
	7398	409407,1000	1373902,7600
	7399	409423,5400	1373898,8100
	7400	409448,5300	1373873,6100
	7401	409448,1200	1373854,2300
	7402	409450,2300	1373851,0000
	7403	409464,9900	1373843,7800
	7404	409493,0100	1373830,2000
	7405	409513,5000	1373820,9100
	7406	409525,6400	1373815,4300
	7407	409528,7900	1373817,3400
	7408	409533,0300	1373824,3000
	7409	409541,1000	1373832,8200
	7410	409552,2700	1373834,9200
	7411	409557,3300	1373829,2400
	7412	409560,7200	1373828,6300
	7413	409567,9800	1373841,9000

## Сведения о границах территориальной зоны центра рекреационных территорий (Р-1)

Сведения о характерных точках границ объекта	№ точки	Координаты	
		X	Y
	7414	409593,2000	1373844,5700
	7415	409597,6100	1373829,9600
	7416	409602,3500	1373826,0900
	7417	409608,0100	1373801,7600
	7418	409608,9100	1373794,7800
	7419	409609,8600	1373783,3900
	7420	409552,6100	1373770,4400
	7421	409551,6500	1373755,4700
	7422	409508,6000	1373752,8300
	7423	409504,6700	1373753,5700
	7424	409504,6700	1373753,5694
	7425	409488,8830	1373756,5270
	7426	409468,3630	1373760,9360
	7427	409452,6280	1373762,7500
	7428	409434,7390	1373764,5500
	7429	409431,9070	1373772,2400
	7430	409434,4331	1373779,6587
	7431	409434,4300	1373779,6600
	7432	409436,9400	1373786,9700
	7433	409398,7200	1373802,2000
	7434	409340,6900	1373829,4100
	7435	409258,6100	1373874,5100
	7436	409245,5700	1373882,8200
	7437	409229,2100	1373885,5100
	7438	409229,2556	1373885,4746
	7439	409229,2105	1373885,4960
	7440	409218,9840	1373887,1710
	7441	409198,0200	1373909,7400
	7442	409163,4700	1373946,9400
	7443	409160,4600	1373951,3800
	7444	409059,8100	1374023,4600
	7445	409057,9200	1374021,1500
	7446	409043,1900	1374033,1300
	7447	409036,5500	1374024,9900
	7448	409036,5477	1374024,9856
	7449	409027,9980	1374031,4160
	7450	409021,1964	1374037,8130
	7451	409021,2000	1374037,8200
	7452	409017,8000	1374041,9700
	7453	409002,8500	1374061,3800
	7454	409012,9200	1374079,9300
	7455	408882,2300	1374193,3600
	7456	408879,6400	1374195,4000

## Сведения о границах территориальной зоны центра рекреационных территорий (Р-1)

Сведения о характерных точках границ объекта	№ точки	Координаты	
		X	Y
	7352	408863,7100	1374212,0800
	7457	408971,1600	1375327,2400
	7458	408975,9400	1375336,9600
	7459	408982,9500	1375345,8600
	7460	408994,1400	1375350,9800
	7461	409023,4300	1375362,5900
	7462	409027,8000	1375363,3100
	7463	409036,9400	1375363,4500
	7464	409050,3800	1375360,2100
	7465	409054,2817	1375357,3540
	7466	409054,2820	1375357,3530
	7467	409054,2933	1375357,3576
	7468	409057,5900	1375354,9500
	7469	409071,2700	1375340,8400
	7470	409071,8300	1375334,0900
	7471	409074,2900	1375330,0700
	7472	409078,7800	1375329,8900
	7473	409084,1800	1375328,3500
	7474	409102,7700	1375323,3100
	7475	409133,4500	1375286,4600
	7476	409162,9900	1375279,4000
	7477	409177,0900	1375276,6700
	7478	409194,8500	1375277,8700
	7479	409211,8300	1375281,4500
	7480	409221,3400	1375279,4500
	7481	409238,8200	1375272,8500
	7482	409251,2400	1375271,3400
	7483	409258,4900	1375269,1200
	7484	409280,2341	1375254,7739
	7485	409280,2337	1375254,7590
	7486	409280,2300	1375254,7600
	7487	409155,3500	1375141,3500
	7488	409126,6500	1375186,0000
	7489	409087,7800	1375232,2200
	7490	409047,6800	1375258,7600
	7491	409032,8000	1375264,1400
	7492	409019,9700	1375281,2700
	7493	409003,0600	1375301,1000
	7494	408999,4100	1375304,2000
	7495	408993,5000	1375307,8600
	7496	408983,0400	1375315,8200
	7457	408971,1600	1375327,2400
	7497	409000,7149	1375902,0420



## Сведения о границах территориальной зоны центра рекреационных территорий (Р-1)

Сведения о характерных точках границ объекта	№ точки	Координаты	
		X	Y
	7498	409002,9159	1375921,5050
	7499	409002,9235	1375921,5420
	7500	409003,0215	1375921,5170
	7501	409128,7682	1375890,0750
	7502	409310,9178	1375932,2830
	7503	409441,2116	1375981,9420
	7504	409580,0591	1376146,9080
	7505	409717,9986	1376193,3700
	7506	409717,8011	1376169,3810
	7507	409680,4768	1376148,5240
	7508	409591,7258	1376054,4270
	7509	409587,8390	1376057,6770
	7510	409585,6010	1376054,9790
	7511	409589,3203	1376051,8760
	7512	409582,7268	1376044,8860
	7513	409582,5210	1376045,0800
	7514	409578,1990	1376049,1030
	7515	409575,9100	1376046,3800
	7516	409580,2320	1376042,3540
	7517	409580,2896	1376042,3010
	7518	409570,4832	1376031,9040
	7519	409570,4240	1376031,9550
	7520	409566,6720	1376035,1560
	7521	409564,3800	1376032,7070
	7522	409568,0993	1376029,3770
	7523	409561,3648	1376022,2370
	7524	409557,9230	1376025,1730
	7525	409555,5800	1376022,4540
	7526	409558,9035	1376019,6270
	7527	409554,1005	1376014,5350
	7528	409550,9120	1376017,2460
	7529	409548,5460	1376014,4720
	7530	409551,5900	1376011,8730
	7531	409536,6037	1375996,2220
	7532	409536,5820	1375996,2430
	7533	409534,3080	1375993,8890
	7534	409534,3400	1375993,8580
	7535	409478,3221	1375935,3560
	7536	409467,3161	1375930,7100
	7537	409464,6840	1375933,2040
	7538	409460,9390	1375929,0910
	7539	409461,7203	1375928,3490
	7540	409446,3411	1375921,8570

## Сведения о границах территориальной зоны центра рекреационных территорий (Р-1)

Сведения о характерных точках границ объекта	№ точки	Координаты	
		X	Y
	7541	409410,9209	1375914,6060
	7542	409410,0730	1375917,3600
	7543	409406,7440	1375916,3560
	7544	409403,1380	1375915,2500
	7545	409399,6920	1375914,2130
	7546	409395,9540	1375913,0780
	7547	409396,3989	1375911,6330
	7548	409392,4165	1375910,8180
	7549	409392,1260	1375911,9180
	7550	409388,8300	1375910,9140
	7551	409389,0697	1375910,1330
	7552	409363,2049	1375904,8380
	7553	409299,1178	1375891,8270
	7554	409298,6750	1375893,5580
	7555	409296,4700	1375902,0080
	7556	409288,5200	1375901,2050
	7557	409287,9550	1375906,8770
	7558	409287,4470	1375906,8290
	7559	409283,6550	1375905,8620
	7560	409236,6980	1375895,0910
	7561	409236,8730	1375894,3060
	7562	409233,2590	1375893,4920
	7563	409233,0880	1375894,2730
	7564	409227,6240	1375893,0400
	7565	409219,6920	1375890,3240
	7566	409221,0610	1375882,6300
	7567	409221,0680	1375882,6300
	7568	409221,3790	1375880,8560
	7569	409132,6950	1375861,0730
	7570	409128,4130	1375861,0800
	7571	409127,7090	1375866,7410
	7572	409127,2630	1375870,4680
	7573	409126,9820	1375872,6910
	7574	409102,6730	1375869,9350
	7575	409102,8410	1375876,9320
	7576	409102,7622	1375882,1700
	7497	409000,7149	1375902,0420
	7577	409575,7000	1373711,6600
	7578	409618,2500	1373714,6500
	7579	409615,1200	1373737,9200
	7580	409615,1205	1373737,9202
	7581	409614,2790	1373744,1750
	7582	409618,8270	1373745,8210

## Сведения о границах территориальной зоны центра рекреационных территорий (Р-1)

Сведения о характерных точках границ объекта	№ точки	Координаты	
		X	Y
	7583	409619,8310	1373741,4410
	7584	409648,7640	1373741,0690
	7585	409656,2360	1373743,1460
	7586	409661,2840	1373746,2410
	7587	409670,2370	1373756,4540
	7588	409671,5040	1373757,4610
	7589	409671,8430	1373757,7570
	7590	409676,3330	1373761,5020
	7591	409679,8920	1373763,2100
	7592	409683,6770	1373764,6120
	7593	409694,5100	1373768,3530
	7594	409706,6860	1373772,0900
	7595	409717,8810	1373774,9480
	7596	409733,2690	1373782,6860
	7597	409745,3430	1373792,7200
	7598	409791,3500	1373805,3500
	7599	409810,5000	1373807,3900
	7600	409830,7300	1373811,3400
	7601	409849,6800	1373816,8300
	7602	409884,4961	1373817,8499
	7603	409877,9500	1373800,7900
	7604	409877,3100	1373785,2400
	7605	409880,7200	1373761,7000
	7606	409992,0133	1373771,0779
	7607	409991,7802	1373742,6030
	7608	410135,3841	1373731,9220
	7609	410135,5300	1373728,1400
	7610	410130,7500	1373694,2800
	7611	409994,2700	1373709,6000
	7612	409958,0000	1373708,1600
	7613	409941,4800	1373707,1300
	7614	409939,4800	1373707,0200
	7615	409949,8700	1373685,9000
	7616	409962,8000	1373668,9200
	7617	409958,6100	1373649,5400
	7618	409960,1800	1373624,9700
	7619	409951,0900	1373600,4600
	7620	409903,5500	1373569,0300
	7621	409905,4200	1373530,3500
	7622	409874,1990	1373541,5490
	7623	409850,0919	1373553,8450
	7624	409864,2270	1373573,0930
	7625	409841,8178	1373619,0160

## Сведения о границах территориальной зоны центра рекреационных территорий (Р-1)

Сведения о характерных точках границ объекта	№ точки	Координаты	
		X	Y
	7626	409815,9431	1373637,1360
	7627	409814,8121	1373633,0620
	7628	409806,6367	1373630,7940
	7629	409801,8583	1373621,0303
	7630	409801,5020	1373619,6590
	7631	409793,5090	1373616,6080
	7632	409801,1151	1373619,5110
	7633	409794,6164	1373606,2330
	7634	409790,3920	1373608,1840
	7635	409771,2600	1373556,5200
	7636	409723,0800	1373585,4200
	7637	409660,2300	1373624,3100
	7638	409651,6600	1373632,8400
	7639	409639,9400	1373646,2700
	7640	409606,1700	1373664,8800
	7641	409583,2400	1373687,1900
	7642	409575,9800	1373705,1200
	7577	409575,7000	1373711,6600
	7643	409578,9700	1374231,1400
	7644	409586,5500	1374231,0800
	7645	409594,7400	1374246,2800
	7646	409596,4400	1374250,6400
	7647	409600,7500	1374249,9700
	7648	409600,9400	1374253,1700
	7649	409602,1400	1374261,0000
	7650	409607,4632	1374273,2289
	7651	409620,7131	1374268,3730
	7652	409626,9865	1374267,0030
	7653	409710,2314	1374235,5690
	7654	409710,2445	1374235,5640
	7655	409790,4917	1374204,7190
	7656	409801,0537	1374201,1250
	7657	409814,6207	1374196,5100
	7658	409829,3410	1374192,9430
	7659	409888,4930	1374184,4200
	7660	409949,1533	1374171,4280
	7661	409949,7353	1374171,3650
	7662	409967,6467	1374176,1300
	7663	409966,8920	1374177,9350
	7664	409956,7331	1374178,6300
	7665	409948,0571	1374185,8970
	7666	409940,7328	1374191,7710
	7667	409923,7740	1374195,8670

## Сведения о границах территориальной зоны центра рекреационных территорий (Р-1)

Сведения о характерных точках границ объекта	№ точки	Координаты	
		X	Y
	7668	409922,1879	1374201,3750
	7669	409924,2941	1374212,3300
	7670	409931,7371	1374214,4150
	7671	409929,3121	1374217,4710
	7672	409920,8327	1374219,5190
	7673	409910,4853	1374225,1640
	7674	409905,3187	1374229,4110
	7675	409889,4343	1374230,9680
	7676	409884,8013	1374233,2340
	7677	409883,5151	1374239,0180
	7678	409893,6903	1374240,2380
	7679	409911,7511	1374236,4000
	7680	409950,1603	1374234,8660
	7681	409966,6329	1374230,2930
	7682	409965,1720	1374233,0820
	7683	410029,9740	1374214,8900
	7684	410041,1240	1374213,4770
	7685	410043,7717	1374216,5870
	7686	410047,6222	1374217,0790
	7687	410049,7836	1374212,3800
	7688	410061,5497	1374210,8900
	7689	410063,2498	1374215,7470
	7690	410052,0053	1374216,4640
	7691	410041,4695	1374227,8760
	7692	410045,8935	1374230,0070
	7693	410068,0970	1374226,7830
	7694	410068,1750	1374226,9240
	7695	410068,6723	1374226,6990
	7696	410073,2857	1374226,0290
	7697	410083,3659	1374220,0530
	7698	410154,2351	1374187,9960
	7699	410168,7467	1374184,5260
	7700	410219,5456	1374160,4650
	7701	410222,2929	1374159,4440
	7702	410257,4406	1374149,4370
	7703	410275,3634	1374139,7150
	7704	410286,4897	1374135,5790
	7705	410296,7326	1374133,4780
	7706	410403,7699	1374076,7030
	7707	410403,7703	1374076,7030
	7708	410444,7989	1374048,3650
	7709	410472,1236	1374037,7770
	7710	410478,0570	1374032,7700

## Сведения о границах территориальной зоны центра рекреационных территорий (Р-1)

Сведения о характерных точках границ объекта	№ точки	Координаты	
		X	Y
	7711	410502,2869	1374019,2320
	7712	410532,3734	1373987,8480
	7713	410563,8018	1373947,2150
	7714	410571,4558	1373939,0267
	7715	410556,7496	1373953,5427
	7716	410521,0404	1373988,7940
	7717	410521,0399	1373988,7903
	7718	410521,0300	1373988,8000
	7719	410520,9222	1373987,9707
	7720	410520,8984	1373987,8050
	7721	410520,8983	1373987,8040
	7722	410520,9002	1373987,8018
	7723	410520,9000	1373987,8000
	7724	410522,9312	1373985,4762
	7725	410528,8760	1373978,6690
	7726	410535,1981	1373971,4300
	7727	410540,0947	1373966,5990
	7728	410557,9870	1373948,9460
	7729	410585,5053	1373916,2990
	7730	410592,4616	1373907,2220
	7731	410612,0143	1373881,7070
	7732	410633,1860	1373845,7480
	7733	410633,2894	1373845,5730
	7734	410633,7274	1373844,6890
	7735	410650,3589	1373811,1320
	7736	410664,0859	1373794,5339
	7737	410666,9900	1373791,0200
	7738	410669,5298	1373786,9585
	7739	410681,0560	1373768,5120
	7740	410683,2178	1373765,0530
	7741	410683,9289	1373763,1250
	7742	410695,3688	1373732,1150
	7743	410695,3776	1373732,1064
	7744	410695,3800	1373732,1000
	7745	410709,1363	1373718,7713
	7746	410715,6494	1373712,4590
	7747	410733,7216	1373701,7780
	7748	410733,7235	1373701,7770
	7749	410748,7849	1373685,5890
	7750	410767,5361	1373659,2850
	7751	410778,8879	1373644,9340
	7752	410787,2874	1373634,3150
	7753	410792,4788	1373631,6757

Сведения о границах территориальной зоны центра рекреационных территорий (Р-1)

Сведения о характерных точках границ объекта	№ точки	Координаты	
		X	Y
	7754	410799,4100	1373628,1500
	7755	410802,9823	1373629,0015
	7756	410810,1479	1373630,7030
	7757	410813,8312	1373634,7870
	7758	410818,9248	1373640,4340
	7759	410818,9248	1373640,4342
	7760	410818,9300	1373640,4400
	7761	410816,8779	1373663,7434
	7762	410816,8801	1373663,7400
	7763	410816,8520	1373664,0610
	7764	410815,1377	1373666,3100
	7765	410815,1513	1373666,2898
	7766	410799,2900	1373687,1100
	7767	410781,0200	1373706,9400
	7768	410776,3500	1373721,0100
	7769	410774,9400	1373735,3600
	7770	410761,4100	1373745,3200
	7771	410745,7100	1373762,8200
	7772	410736,1900	1373779,5700
	7773	410738,7300	1373796,7900
	7774	410734,3500	1373808,9000
	7775	410728,0715	1373813,6547
	7776	410726,3812	1373814,9370
	7777	410723,3935	1373817,2030
	7778	410720,5766	1373817,7150
	7779	410711,7000	1373819,3400
	7780	410698,4200	1373844,9400
	7781	410697,6603	1373859,2741
	7782	410705,5287	1373864,0390
	7783	410705,5290	1373864,0394
	7784	410705,5300	1373864,0400
	7785	410706,3609	1373865,1140
	7786	410706,7959	1373865,6760
	7787	410711,5051	1373871,7610
	7788	410711,5042	1373871,7625
	7789	410711,5100	1373871,7700
	7790	410705,1700	1373882,6100
	7791	410683,7600	1373887,8100
	7792	410670,3500	1373905,9100
	7793	410663,7600	1373923,2700
	7794	410665,8500	1373931,7000
	7795	410664,4504	1373936,7572
	7796	410662,9913	1373942,0610

## Сведения о границах территориальной зоны центра рекреационных территорий (Р-1)

Сведения о характерных точках границ объекта	№ точки	Координаты	
		X	Y
	7797	410660,8351	1373949,9000
	7798	410660,8350	1373949,9000
	7799	410658,7340	1373957,5320
	7800	410664,6430	1373960,7110
	7801	410671,4400	1373957,6750
	7802	410692,3360	1373939,7790
	7803	410710,6330	1373921,5940
	7804	410728,8200	1373896,9000
	7805	410748,2800	1373869,5800
	7806	410771,2100	1373835,3700
	7807	410785,1700	1373811,0800
	7808	410795,3700	1373795,6300
	7809	410810,9600	1373770,6300
	7810	410821,0300	1373747,3700
	7811	410839,0800	1373713,2400
	7812	410854,8800	1373680,7600
	7813	410860,1500	1373663,7500
	7814	410855,1400	1373655,3500
	7815	410844,1700	1373647,7100
	7816	410836,1900	1373631,6500
	7817	410829,7100	1373608,8400
	7818	410842,3100	1373568,4200
	7819	410854,1400	1373544,0000
	7820	410864,6900	1373530,8200
	7821	410875,0000	1373523,1700
	7822	410885,4400	1373524,3300
	7823	410891,4400	1373534,0000
	7824	410894,2200	1373545,6600
	7825	410895,5700	1373570,7300
	7826	410884,3100	1373601,5200
	7827	410881,5700	1373614,9000
	7828	410891,6500	1373613,4500
	7829	410903,4900	1373599,9200
	7830	410916,5400	1373579,2200
	7831	410925,2900	1373554,0000
	7832	410934,2300	1373520,9800
	7833	410930,0400	1373502,8200
	7834	410916,2000	1373490,9600
	7835	410894,9200	1373484,4600
	7836	410876,3800	1373484,4000
	7837	410848,7700	1373489,3700
	7838	410812,4900	1373501,9700
	7839	410785,0400	1373517,6900



## Сведения о границах территориальной зоны центра рекреационных территорий (Р-1)

Сведения о характерных точках границ объекта	№ точки	Координаты	
		X	Y
	7840	410692,3600	1373591,3400
	7841	410660,0700	1373610,0700
	7842	410636,2600	1373629,9700
	7843	410604,2000	1373663,6500
	7844	410573,8800	1373704,1700
	7845	410547,7300	1373741,6700
	7846	410528,0100	1373772,2500
	7847	410508,8400	1373797,2800
	7848	410494,5500	1373808,9800
	7849	410488,5600	1373813,8700
	7850	410448,1600	1373833,0300
	7851	410403,0800	1373857,9300
	7852	410391,1800	1373866,0300
	7853	410368,1500	1373872,4700
	7854	410354,6300	1373875,6000
	7855	410340,0100	1373880,7100
	7856	410314,0500	1373884,0800
	7857	410301,1900	1373884,2700
	7858	410283,3500	1373885,5200
	7859	410260,7800	1373885,3600
	7860	410231,5300	1373883,7900
	7861	410204,7500	1373884,1900
	7862	410178,6000	1373885,0600
	7863	410157,2400	1373885,3800
	7864	410142,1000	1373889,5100
	7865	410125,6800	1373892,4100
	7866	410086,0600	1373896,6100
	7867	410057,8500	1373895,4100
	7868	410048,6400	1373893,3800
	7869	410035,6500	1373891,5000
	7870	410026,4800	1373888,5900
	7871	410018,0400	1373886,9800
	7872	410007,7200	1373887,1300
	7873	409986,4400	1373890,3300
	7874	409964,3800	1373890,2400
	7875	409956,4400	1373924,3300
	7876	409924,0700	1373917,3500
	7877	409924,0733	1373917,3389
	7878	409924,0730	1373917,3390
	7879	409923,9450	1373917,3090
	7880	409917,9480	1373938,3520
	7881	409771,7134	1373892,6330
	7882	409771,6900	1373892,6300

## Сведения о границах территориальной зоны центра рекреационных территорий (Р-1)

Сведения о характерных точках границ объекта	№ точки	Координаты	
		X	Y
	7883	409768,0900	1373905,6300
	7884	409766,3400	1373914,7000
	7885	409718,9200	1373906,7300
	7886	409705,8400	1373928,5200
	7887	409601,0000	1373920,8900
	7888	409579,4200	1374222,4700
	7643	409578,9700	1374231,1400
	7889	409607,5650	1374437,2170
	7890	409613,8107	1374474,2720
	7891	409610,6636	1374477,6290
	7892	409639,6329	1374525,5430
	7893	409650,3552	1374557,5790
	7894	409662,6339	1374594,2660
	7895	409713,6869	1374523,1820
	7896	409711,4424	1374510,1930
	7897	409716,0802	1374507,7200
	7898	409774,3115	1374476,6600
	7899	409773,8658	1374475,4200
	7900	409759,1397	1374428,4530
	7901	409817,0546	1374408,7830
	7902	409845,1956	1374401,4340
	7903	409722,1505	1374408,6680
	7904	409690,5646	1374409,7910
	7905	409673,1144	1374410,8460
	7906	409660,9976	1374412,2630
	7907	409646,5539	1374419,3410
	7908	409635,1743	1374429,3930
	7909	409634,2445	1374422,2700
	7910	409626,5720	1374423,2080
	7911	409622,5125	1374427,1120
	7912	409624,8392	1374435,8610
	7889	409607,5650	1374437,2170
	7913	409618,7589	1374442,8610
	7914	409671,6594	1374417,2210
	7915	409689,7155	1374458,5449
	7916	409689,8200	1374458,7800
	7917	409689,8190	1374458,7803
	7918	409696,6282	1374470,7630
	7919	409667,3465	1374480,5880
	7920	409672,4209	1374490,0650
	7921	409647,7917	1374502,6000
	7922	409642,7715	1374492,9246
	7923	409636,4700	1374480,7800

## Сведения о границах территориальной зоны центра рекреационных территорий (Р-1)

Сведения о характерных точках границ объекта	№ точки	Координаты	
		X	Y
	7924	409636,4717	1374480,7791
	7925	409634,3319	1374476,6460
	7926	409625,3504	1374459,9000
	7913	409618,7589	1374442,8610
	7927	409948,0400	1373497,6100
	7928	409950,0600	1373505,7600
	7929	409950,3400	1373505,8200
	7930	409951,4000	1373509,5800
	7931	409951,1400	1373509,6600
	7932	409952,2800	1373512,7900
	7933	409953,3200	1373517,5900
	7934	409999,5852	1373507,0611
	7935	409999,4735	1373506,3815
	7936	409999,4800	1373506,3800
	7937	409996,2190	1373486,5910
	7938	409995,9930	1373485,1490
	7939	409975,9769	1373490,3460
	7940	409955,3857	1373494,1470
	7941	409948,7351	1373496,2405
	7927	409948,0400	1373497,6100
	7942	410258,6100	1373812,4400
	7943	410275,0100	1373811,9300
	7944	410292,9000	1373809,6000
	7945	410307,2400	1373809,3900
	7946	410323,9600	1373806,6800
	7947	410342,8500	1373804,4000
	7948	410353,7500	1373801,5100
	7949	410376,6100	1373794,9300
	7950	410393,6000	1373785,9200
	7951	410389,8300	1373756,6300
	7952	410370,2500	1373765,1600
	7953	410334,4700	1373783,2400
	7954	410306,4100	1373794,2400
	7955	410283,5900	1373802,2400
	7942	410258,6100	1373812,4400
	7956	410275,8205	1373442,6902
	7957	410276,8100	1373466,1600
	7958	410345,3200	1373460,7300
	7959	410344,5300	1373426,0600
	7960	410313,0836	1373428,6878
	7961	410305,3939	1373430,8670
	7962	410301,6851	1373432,3610
	7963	410277,4880	1373436,0130

## Сведения о границах территориальной зоны центра рекреационных территорий (Р-1)

Сведения о характерных точках границ объекта	№ точки	Координаты	
		X	Y
	7964	410277,7464	1373441,9260
	7956	410275,8205	1373442,6902
	7965	410312,9800	1373474,3800
	7966	410316,6000	1373488,8900
	7967	410357,3600	1373481,7800
	7968	410353,6500	1373465,3700
	7965	410312,9800	1373474,3800
	7969	410326,0100	1373490,7700
	7970	410329,5200	1373520,8600
	7971	410329,7900	1373523,2200
	7972	410332,0000	1373542,3300
	7973	410333,1000	1373551,7700
	7974	410333,1000	1373551,9100
	7975	410336,9200	1373582,6000
	7976	410368,4600	1373578,1100
	7977	410364,6800	1373547,1000
	7978	410361,2600	1373516,5100
	7979	410360,9800	1373514,0700
	7980	410357,7700	1373485,2500
	7969	410326,0100	1373490,7700
	7981	410433,8000	1373492,7600
	7982	410439,4200	1373517,1200
	7983	410449,9900	1373514,6800
	7984	410478,4200	1373508,1200
	7985	410472,7700	1373483,7600
	7986	410446,2600	1373489,8700
	7981	410433,8000	1373492,7600
	7987	410506,4436	1373368,8550
	7988	410506,8610	1373370,9710
	7989	410511,3077	1373371,6760
	7990	410511,3078	1373371,6760
	7991	410525,6784	1373365,2890
	7992	410575,0793	1373341,0210
	7993	410586,4164	1373338,1520
	7994	410601,8520	1373325,5770
	7995	410637,9241	1373312,8870
	7996	410665,7473	1373303,2140
	7997	410688,9856	1373296,5020
	7998	410707,7542	1373287,5430
	7999	410715,6519	1373286,8460
	8000	410722,5422	1373283,2710
	8001	410722,5424	1373283,2720
	8002	410722,5427	1373283,2720

## Сведения о границах территориальной зоны центра рекреационных территорий (Р-1)

Сведения о характерных точках границ объекта	№ точки	Координаты	
		X	Y
	8003	410724,9510	1373285,1640
	8004	410727,9973	1373285,6732
	8005	410737,9600	1373281,2000
	8006	410736,1700	1373284,8500
	8007	410731,5600	1373290,7200
	8008	410709,6800	1373305,7100
	8009	410704,6100	1373308,9300
	8010	410669,3200	1373328,9200
	8011	410648,0000	1373337,2600
	8012	410629,9400	1373329,7000
	8013	410630,0642	1373329,6442
	8014	410625,2200	1373327,5430
	8015	410625,2198	1373327,5430
	8016	410616,7782	1373330,5620
	8017	410607,1795	1373333,5980
	8018	410606,9304	1373334,3200
	8019	410603,1097	1373335,9990
	8020	410603,9885	1373337,8400
	8021	410604,2352	1373341,2328
	8022	410607,9900	1373339,5500
	8023	410606,2800	1373350,0800
	8024	410574,9000	1373369,2900
	8025	410559,9200	1373378,5400
	8026	410540,9700	1373382,2400
	8027	410523,6200	1373383,1000
	8028	410523,6383	1373383,0904
	8029	410523,6254	1373383,0910
	8030	410521,8554	1373383,1790
	8031	410521,8550	1373383,1790
	8032	410520,0300	1373383,2700
	8033	410520,0319	1373384,9420
	8034	410520,0300	1373384,9700
	8035	410520,0700	1373409,5800
	8036	410530,1000	1373430,2500
	8037	410527,1300	1373431,0000
	8038	410523,0900	1373443,1000
	8039	410518,7400	1373466,2900
	8040	410534,0100	1373498,9500
	8041	410539,9100	1373522,9600
	8042	410553,8500	1373540,0200
	8043	410557,7000	1373579,6700
	8044	410559,9300	1373599,1800
	8045	410560,2900	1373600,2900

## Сведения о границах территориальной зоны центра рекреационных территорий (Р-1)

Сведения о характерных точках границ объекта	№ точки	Координаты	
		X	Y
	8046	410560,2833	1373600,2912
	8047	410560,2835	1373600,2920
	8048	410560,2825	1373600,2920
	8049	410565,2643	1373615,9370
	8050	410565,4000	1373616,3630
	8051	410576,8610	1373619,1260
	8052	410586,1140	1373608,2420
	8053	410591,0690	1373600,5610
	8054	410594,3159	1373595,5320
	8055	410594,3165	1373595,5320
	8056	410596,3000	1373592,4600
	8057	410596,9599	1373583,9143
	8058	410596,9500	1373583,9200
	8059	410597,6700	1373574,8500
	8060	410609,5700	1373564,8900
	8061	410634,5200	1373556,0800
	8062	410657,7200	1373539,7700
	8063	410675,7600	1373528,4000
	8064	410690,3600	1373522,1000
	8065	410707,5700	1373514,2200
	8066	410707,8700	1373506,3200
	8067	410699,3000	1373498,9600
	8068	410697,4800	1373488,1700
	8069	410706,0600	1373478,3400
	8070	410703,6000	1373471,9900
	8071	410693,2600	1373465,2300
	8072	410691,5600	1373453,3300
	8073	410695,4600	1373437,0500
	8074	410694,3200	1373417,1000
	8075	410700,3500	1373406,9300
	8076	410705,7500	1373397,7300
	8077	410716,5200	1373399,5300
	8078	410720,8100	1373404,3400
	8079	410729,6600	1373423,7100
	8080	410736,7000	1373432,8100
	8081	410736,6893	1373432,8082
	8082	410736,7098	1373432,8180
	8083	410743,2000	1373441,2000
	8084	410757,9620	1373451,4360
	8085	410759,6420	1373452,6020
	8086	410771,2885	1373456,2070
	8087	410783,5400	1373460,0000
	8088	410795,5739	1373459,1710

## Сведения о границах территориальной зоны центра рекреационных территорий (Р-1)

Сведения о характерных точках границ объекта	№ точки	Координаты	
		X	Y
	8089	410806,6210	1373458,4130
	8090	410814,0739	1373454,2770
	8091	410821,7700	1373450,0100
	8092	410821,7736	1373450,0040
	8093	410821,7760	1373450,0030
	8094	410827,1227	1373441,6563
	8095	410827,1100	1373441,6600
	8096	410828,4200	1373439,6400
	8097	410827,4300	1373429,2800
	8098	410822,7000	1373418,3900
	8099	410832,2000	1373404,4000
	8100	410834,8600	1373388,4200
	8101	410847,1800	1373386,8300
	8102	410859,5700	1373392,7900
	8103	410871,5700	1373406,0900
	8104	410884,8400	1373416,0000
	8105	410898,0600	1373421,2000
	8106	410919,6800	1373433,0200
	8107	410919,2960	1373433,7782
	8108	410919,2990	1373433,7800
	8109	410919,2985	1373433,7810
	8110	410919,2974	1373433,7830
	8111	410923,1791	1373436,0820
	8112	410923,5490	1373436,3010
	8113	410923,5916	1373436,3320
	8114	410948,2509	1373451,2840
	8115	410945,7868	1373452,9660
	8116	410950,8248	1373457,9700
	8117	410951,8112	1373455,8960
	8118	410968,2279	1373471,5380
	8119	410971,8004	1373478,9719
	8120	410971,8000	1373478,9700
	8121	410978,2500	1373486,7400
	8122	410984,3700	1373517,1300
	8123	410980,5300	1373547,2000
	8124	410967,9000	1373596,1100
	8125	410952,5800	1373624,6300
	8126	410939,4600	1373655,0500
	8127	410924,8100	1373685,4700
	8128	410913,0300	1373711,0100
	8129	410900,1800	1373744,1900
	8130	410891,1100	1373758,4700
	8131	410890,8000	1373767,2000

## Сведения о границах территориальной зоны центра рекреационных территорий (Р-1)

Сведения о характерных точках границ объекта	№ точки	Координаты	
		X	Y
	8132	410895,3300	1373771,8500
	8133	410894,4900	1373781,1400
	8134	410867,2100	1373800,5300
	8135	410854,3500	1373813,8500
	8136	410854,3398	1373813,8406
	8137	410852,6500	1373815,5900
	8138	410848,8289	1373826,5740
	8139	410848,4287	1373827,4980
	8140	410848,4292	1373827,4980
	8141	410848,5013	1373827,5160
	8142	410848,4829	1373827,5690
	8143	410845,4700	1373836,2300
	8144	410853,2600	1373856,2900
	8145	410853,2639	1373856,2920
	8146	410853,2640	1373856,2920
	8147	410853,8765	1373856,5820
	8148	410873,9200	1373866,0800
	8149	410884,2457	1373863,5790
	8150	410908,3140	1373857,7520
	8151	410917,7498	1373851,7390
	8152	410936,0600	1373840,0800
	8153	410940,5872	1373830,5873
	8154	410940,5700	1373830,5900
	8155	410954,0600	1373802,3600
	8156	410963,3900	1373773,5700
	8157	410974,0800	1373747,6900
	8158	410983,8200	1373724,7400
	8159	410999,1400	1373703,0300
	8160	411009,4500	1373695,0500
	8161	411024,0200	1373690,6100
	8162	411031,6600	1373699,6000
	8163	411033,7700	1373710,9700
	8164	411025,6200	1373731,9400
	8165	411020,7400	1373753,1800
	8166	411018,2400	1373783,1800
	8167	411028,8600	1373796,3600
	8168	411036,8900	1373799,6000
	8169	411036,8869	1373799,6029
	8170	411036,8946	1373799,6060
	8171	411041,3100	1373801,3900
	8172	411048,9818	1373800,0220
	8173	411055,2770	1373798,9030
	8174	411070,4250	1373788,5810



## Сведения о границах территориальной зоны центра рекреационных территорий (Р-1)

Сведения о характерных точках границ объекта	№ точки	Координаты	
		X	Y
	8175	411080,9441	1373774,5940
	8176	411080,9517	1373774,5978
	8177	411084,7900	1373769,4800
	8178	411097,1600	1373747,1500
	8179	411111,8500	1373727,3900
	8180	411129,4000	1373703,6800
	8181	411145,7200	1373683,5800
	8182	411149,4500	1373671,8000
	8183	411143,7200	1373659,1800
	8184	411130,7600	1373642,4500
	8185	411098,6400	1373606,1300
	8186	411069,1000	1373569,1200
	8187	411052,0800	1373541,3700
	8188	411037,2400	1373527,9300
	8189	411019,8000	1373516,1200
	8190	411001,7000	1373503,0300
	8191	410979,3100	1373474,5400
	8192	410966,7300	1373466,2900
	8193	410937,6900	1373434,8300
	8194	410926,2100	1373417,8200
	8195	410914,9200	1373403,5700
	8196	410903,1700	1373396,6800
	8197	410891,0600	1373393,4000
	8198	410863,4800	1373383,8300
	8199	410840,0700	1373375,7200
	8200	410833,8800	1373364,5300
	8201	410839,2000	1373358,7500
	8202	410848,1000	1373360,4800
	8203	410863,0300	1373348,5500
	8204	410863,0259	1373348,5467
	8205	410864,7330	1373347,1830
	8206	410864,7284	1373347,1810
	8207	410860,1590	1373345,4420
	8208	410859,3732	1373344,7670
	8209	410856,4290	1373342,2370
	8210	410854,4432	1373339,9880
	8211	410851,7900	1373337,0000
	8212	410848,9900	1373334,8000
	8213	410841,2759	1373332,8998
	8214	410841,2900	1373332,9100
	8215	410836,0500	1373331,6100
	8216	410822,4400	1373325,7900
	8217	410809,4000	1373321,6900

## Сведения о границах территориальной зоны центра рекреационных территорий (Р-1)

Сведения о характерных точках границ объекта	№ точки	Координаты	
		X	Y
	8218	410800,1500	1373315,7000
	8219	410799,5100	1373306,4900
	8220	410799,0900	1373303,6600
	8221	410798,7950	1373301,6090
	8222	410796,4810	1373298,1100
	8223	410795,0540	1373295,9520
	8224	410787,4950	1373288,7540
	8225	410784,5207	1373286,7500
	8226	410781,9215	1373281,4210
	8227	410774,9175	1373279,3640
	8228	410774,9116	1373279,3620
	8229	410771,5010	1373276,2630
	8230	410770,2401	1373275,8190
	8231	410767,1940	1373274,7450
	8232	410762,3790	1373274,4340
	8233	410761,7040	1373274,3910
	8234	410761,7017	1373274,3900
	8235	410755,7580	1373272,0880
	8236	410747,6810	1373266,4740
	8237	410744,5396	1373265,3880
	8238	410742,5600	1373264,7040
	8239	410740,1640	1373265,5170
	8240	410739,9460	1373265,5910
	8241	410740,1539	1373268,8810
	8242	410740,1880	1373269,4200
	8243	410740,1873	1373269,4200
	8244	410738,5305	1373268,9530
	8245	410734,0923	1373268,8260
	8246	410731,8492	1373268,6450
	8247	410731,9970	1373268,2770
	8248	410728,3169	1373268,3600
	8249	410715,9397	1373267,3610
	8250	410709,5963	1373268,8060
	8251	410708,2896	1373271,7180
	8252	410697,3353	1373274,3890
	8253	410696,6424	1373275,4290
	8254	410683,3170	1373278,0480
	8255	410670,8740	1373286,8340
	8256	410662,0810	1373292,1260
	8257	410647,5540	1373294,0650
	8258	410628,7954	1373301,8350
	8259	410621,0178	1373304,4600
	8260	410617,0141	1373307,3010

## Сведения о границах территориальной зоны центра рекреационных территорий (Р-1)

Сведения о характерных точках границ объекта	№ точки	Координаты	
		X	Y
	8261	410612,4990	1373309,5300
	8262	410601,9716	1373315,4840
	8263	410596,5217	1373317,3630
	8264	410580,7983	1373323,5770
	8265	410569,1820	1373333,5870
	8266	410568,8057	1373333,9450
	8267	410545,3030	1373345,6170
	8268	410542,9032	1373346,8990
	8269	410533,9273	1373349,3500
	8270	410529,9854	1373353,7990
	8271	410519,8840	1373359,1950
	8272	410511,1516	1373364,6630
	8273	410509,6730	1373365,5280
	8274	410509,3900	1373365,8200
	8275	410508,1350	1373366,6890
	8276	410508,0464	1373367,2040
	7987	410506,4436	1373368,8550
	8277	411150,5300	1373765,5600
	8278	411153,6500	1373781,9200
	8279	411153,6900	1373782,1300
	8280	411161,6400	1373791,4500
	8281	411170,5100	1373796,5300
	8282	411188,0000	1373790,4100
	8283	411207,9800	1373776,1100
	8284	411217,5700	1373764,5600
	8285	411220,6800	1373754,1000
	8286	411210,7000	1373740,5700
	8287	411194,2700	1373730,3900
	8288	411168,2391	1373729,8341
	8289	411168,2400	1373729,8300
	8290	411167,5800	1373729,8200
	8291	411153,8600	1373748,9100
	8277	411150,5300	1373765,5600
	8292	411496,4584	1372995,8780
	8293	411509,4053	1373018,8920
	8294	411530,6232	1373033,0790
	8295	411548,5005	1373024,5250
	8296	411551,0000	1373026,2900
	8297	411555,5099	1373028,1500
	8298	411555,5100	1373028,1500
	8299	411587,0300	1373005,2100
	8300	411647,2700	1372929,2800
	8301	411672,2500	1372909,9000

## Сведения о границах территориальной зоны центра рекреационных территорий (Р-1)

Сведения о характерных точках границ объекта	№ точки	Координаты	
		X	Y
	8302	411716,7300	1372866,7300
	8303	411728,1000	1372843,9600
	8304	411722,4162	1372836,7370
	8305	411723,0981	1372835,7651
	8306	411723,0981	1372835,7650
	8307	411733,3813	1372845,8640
	8308	411725,4839	1372859,0220
	8309	411729,8570	1372870,5600
	8310	411729,8570	1372870,5600
	8311	411734,0573	1372870,4970
	8312	411745,7542	1372858,0151
	8313	411745,7542	1372858,0150
	8314	411748,6199	1372860,8300
	8315	411748,6200	1372860,8300
	8316	411779,6560	1372829,3081
	8317	411779,6561	1372829,3080
	8318	411779,8709	1372843,7060
	8319	411775,8873	1372858,2700
	8320	411788,5313	1372860,9820
	8321	411799,9748	1372850,1270
	8322	411800,9179	1372851,9467
	8323	411803,2000	1372856,3500
	8324	411803,2000	1372856,3500
	8325	411816,6600	1372851,6100
	8326	411858,3500	1372803,0700
	8327	411905,8800	1372773,9700
	8328	411932,6300	1372738,2700
	8329	411966,2200	1372690,4900
	8330	411977,5700	1372668,1300
	8331	411990,5900	1372641,1200
	8332	411993,4350	1372636,6484
	8333	412046,4300	1372566,9900
	8334	412049,9100	1372563,4800
	8335	412059,8400	1372545,8500
	8336	412069,1751	1372528,3398
	8337	412081,6890	1372517,2090
	8338	412090,1331	1372519,9840
	8339	412090,1331	1372519,9850
	8340	412080,4528	1372533,8720
	8341	412075,6481	1372543,6370
	8342	412064,9673	1372555,5890
	8343	412056,4825	1372575,5870
	8344	412048,6828	1372587,9810

## Сведения о границах территориальной зоны центра рекреационных территорий (Р-1)

Сведения о характерных точках границ объекта	№ точки	Координаты	
		X	Y
	8345	412046,7085	1372594,7950
	8346	412015,3481	1372633,5510
	8347	412003,9679	1372652,1370
	8348	412003,2660	1372658,6100
	8349	411988,1949	1372685,4830
	8350	411961,0598	1372719,6590
	8351	411936,8918	1372748,1290
	8352	411909,2693	1372780,5280
	8353	411895,1031	1372792,4000
	8354	411891,6045	1372795,3310
	8355	411857,8897	1372847,5300
	8356	411843,5386	1372870,3610
	8357	411818,0163	1372893,6820
	8358	411799,9937	1372905,9060
	8359	411785,4739	1372917,4310
	8360	411752,4905	1372954,4340
	8361	411715,0270	1372990,8570
	8362	411701,0398	1372995,2660
	8363	411686,1043	1373000,3350
	8364	411671,5074	1373006,6920
	8365	411671,5073	1373006,6920
	8366	411660,6458	1373006,5310
	8367	411651,4532	1373011,1910
	8368	411645,4826	1373017,7420
	8369	411651,7135	1373028,6350
	8370	411640,6435	1373035,9080
	8371	411608,8180	1373043,4910
	8372	411606,0349	1373045,8130
	8373	411600,9315	1373050,0710
	8374	411597,8203	1373055,6100
	8375	411597,3174	1373057,2960
	8376	411592,9900	1373060,1300
	8377	411588,0230	1373065,7250
	8378	411585,7353	1373068,3020
	8379	411578,3600	1373076,6100
	8380	411585,2168	1373090,8200
	8381	411587,7055	1373095,9780
	8382	411587,4096	1373096,2470
	8383	411577,9081	1373104,8950
	8384	411578,2110	1373125,1970
	8385	411591,2012	1373151,1100
	8386	411625,5391	1373199,9120
	8387	411655,3309	1373225,5750

## Сведения о границах территориальной зоны центра рекреационных территорий (Р-1)

Сведения о характерных точках границ объекта	№ точки	Координаты	
		X	Y
	8388	411668,0615	1373234,0880
	8389	411668,0615	1373234,0880
	8390	411689,0630	1373233,7750
	8391	411705,8642	1373233,5240
	8392	411726,5196	1373210,0090
	8393	411763,7597	1373171,7420
	8394	411797,7387	1373138,1840
	8395	411799,5599	1373136,6101
	8396	411799,5600	1373136,6100
	8397	411805,3300	1373147,2599
	8398	411805,3300	1373147,2600
	8399	411929,2600	1373047,4900
	8400	412035,1900	1372951,3000
	8401	412099,7100	1372880,0800
	8402	412091,1900	1372849,0300
	8403	412136,8500	1372803,3800
	8404	412180,6900	1372799,7200
	8405	412254,3600	1372726,0700
	8406	412265,9200	1372696,2500
	8407	412279,3100	1372636,5700
	8408	412285,4300	1372512,7600
	8409	412293,5400	1372499,5400
	8410	412324,4300	1372471,3300
	8411	412316,1467	1372459,0888
	8412	412339,6159	1372437,7550
	8413	412380,9424	1372416,9420
	8414	412417,2845	1372395,2700
	8415	412429,1178	1372387,0640
	8416	412387,9700	1372429,0700
	8417	412356,7501	1372454,1400
	8418	412356,7500	1372454,1400
	8419	412368,7300	1372450,4500
	8420	412454,5000	1372395,8000
	8421	412484,0800	1372352,4700
	8422	412541,1100	1372281,0700
	8423	412572,3200	1372255,7700
	8424	412574,8500	1372252,6900
	8425	412634,8300	1372202,5000
	8426	412692,6700	1372190,9500
	8427	412692,6700	1372190,9500
	8428	412779,7299	1372198,8800
	8429	412779,7300	1372198,8800
	8430	412838,1600	1372190,9500

## Сведения о границах территориальной зоны центра рекреационных территорий (Р-1)

Сведения о характерных точках границ объекта	№ точки	Координаты	
		X	Y
	8431	412885,4700	1372179,2800
	8432	412910,9840	1372168,7030
	8433	412924,0400	1372163,2900
	8434	412933,1865	1372157,8180
	8435	412951,1200	1372147,0900
	8436	412944,5500	1372127,6300
	8437	412955,2400	1372125,1800
	8438	412960,1800	1372137,8500
	8439	412965,2900	1372125,7800
	8440	412990,3554	1372128,1400
	8441	412997,4700	1372128,8100
	8442	412997,5200	1372128,8300
	8443	413006,1700	1372127,5400
	8444	413006,3100	1372127,4000
	8445	413031,9571	1372116,3470
	8446	413046,0800	1372110,2600
	8447	413086,8000	1372099,4400
	8448	413127,6000	1372076,9400
	8449	413132,4700	1372073,8800
	8450	413164,5600	1372045,2800
	8451	413212,3100	1371998,8900
	8452	413265,9663	1371958,5840
	8453	413286,3800	1371943,2500
	8454	413270,7400	1371915,0200
	8455	413282,6800	1371911,6800
	8456	413295,6500	1371934,3500
	8457	413296,2500	1371933,5800
	8458	413299,1419	1371928,4940
	8459	413320,8600	1371890,3000
	8460	413367,1200	1371845,2600
	8461	413403,5900	1371809,4700
	8462	413408,7000	1371789,5000
	8463	413443,1200	1371736,5500
	8464	413454,2300	1371695,6800
	8465	413453,4600	1371666,3500
	8466	413446,9900	1371640,0300
	8467	413450,2400	1371565,9000
	8468	413450,7700	1371565,0500
	8469	413450,1800	1371545,1100
	8470	413450,1600	1371544,8100
	8471	413458,6900	1371511,2500
	8472	413463,9000	1371492,6300
	8473	413463,9000	1371492,6200

## Сведения о границах территориальной зоны центра рекреационных территорий (Р-1)

Сведения о характерных точках границ объекта	№ точки	Координаты	
		X	Y
	8474	413471,4000	1371475,9300
	8475	413471,4100	1371475,9300
	8476	413471,7528	1371473,7230
	8477	413472,3261	1371470,0320
	8478	413475,7900	1371447,7300
	8479	413469,8800	1371415,2700
	8480	413462,3000	1371391,0000
	8481	413460,8300	1371353,0500
	8482	413471,1700	1371243,0200
	8483	413490,5100	1371169,5500
	8484	413498,7600	1371099,3400
	8485	413496,2700	1371090,4400
	8486	413496,0031	1371090,2770
	8487	413495,9851	1371089,9010
	8488	413491,9895	1371078,9750
	8489	413481,0798	1371075,5840
	8490	413454,9706	1371123,7920
	8491	413432,6017	1371165,8060
	8492	413397,3626	1371222,8740
	8493	413352,7429	1371272,0050
	8494	413308,6653	1371314,6650
	8495	413267,7231	1371353,4020
	8496	413208,4727	1371406,6280
	8497	413181,4936	1371439,3410
	8498	413180,7523	1371440,0050
	8499	413165,1500	1371452,1500
	8500	413164,1287	1371454,9090
	8501	413149,9766	1371467,5980
	8502	413153,1830	1371468,4380
	8503	413153,9771	1371472,9140
	8504	413140,6635	1371480,7730
	8505	413134,0091	1371478,4170
	8506	413128,2392	1371479,6250
	8507	413111,6904	1371467,8010
	8508	413113,1205	1371459,1010
	8509	413117,0788	1371446,1180
	8510	413118,0506	1371442,4690
	8511	413120,9400	1371436,0700
	8512	413181,9600	1371352,8700
	8513	413281,3900	1371242,8700
	8514	413351,4600	1371161,3500
	8515	413415,0000	1371065,4400
	8516	413430,1700	1371029,5000



## Сведения о границах территориальной зоны центра рекреационных территорий (Р-1)

Сведения о характерных точках границ объекта	№ точки	Координаты	
		X	Y
	8517	413439,6100	1371007,0900
	8518	413443,7600	1370997,2200
	8519	413462,9100	1370950,8500
	8520	413482,5100	1370932,4500
	8521	413497,9500	1370928,4800
	8522	413493,9300	1370941,0200
	8523	413494,2400	1370951,4300
	8524	413494,4798	1370951,7910
	8525	413494,4792	1370951,8000
	8526	413494,7380	1370952,1800
	8527	413498,6900	1370958,1300
	8528	413512,7784	1370959,0420
	8529	413517,2952	1370961,1520
	8530	413523,1103	1370965,5890
	8531	413526,8648	1370971,4080
	8532	413527,0485	1370971,9920
	8533	413527,5072	1370982,0010
	8534	413523,5104	1370992,4000
	8535	413521,7364	1370998,0670
	8536	413514,8410	1371014,7390
	8537	413503,3429	1371032,1190
	8538	413491,5753	1371056,8500
	8539	413492,9296	1371062,0000
	8540	413493,6277	1371063,0850
	8541	413493,6700	1371063,4800
	8542	413494,2142	1371063,9970
	8543	413498,4881	1371070,6410
	8544	413503,2923	1371071,5380
	8545	413506,6848	1371069,5640
	8546	413509,9500	1371069,3100
	8547	413511,9426	1371068,1780
	8548	413513,1429	1371068,1600
	8549	413517,9230	1371067,4430
	8550	413528,9255	1371055,6470
	8551	413543,6778	1371038,3030
	8552	413545,0526	1371026,3400
	8553	413546,4862	1371023,5480
	8554	413559,7183	1371000,2610
	8555	413568,7085	1370982,0330
	8556	413572,0234	1370968,7360
	8557	413582,2378	1370946,9360
	8558	413577,7554	1370938,5990
	8559	413577,9800	1370932,3900

## Сведения о границах территориальной зоны центра рекреационных территорий (Р-1)

Сведения о характерных точках границ объекта	№ точки	Координаты	
		X	Y
	8560	413577,9904	1370932,3210
	8561	413578,0100	1370932,3800
	8562	413591,3100	1370907,2500
	8563	413618,9800	1370886,0400
	8564	413651,8100	1370848,4800
	8565	413667,5600	1370820,6900
	8566	413675,6500	1370804,7600
	8567	413693,0200	1370768,4500
	8568	413706,3700	1370726,5100
	8569	413713,1300	1370696,7200
	8570	413723,8400	1370687,7700
	8571	413732,6100	1370671,8000
	8572	413744,9900	1370654,0000
	8573	413757,6700	1370647,2200
	8574	413773,9400	1370637,5900
	8575	413792,8700	1370624,2000
	8576	413796,7500	1370621,1900
	8577	413810,5800	1370606,1800
	8578	413810,9000	1370606,0300
	8579	413855,9400	1370582,4100
	8580	413873,1600	1370570,5400
	8581	413893,5500	1370543,3200
	8582	413906,6700	1370519,0700
	8583	413909,2031	1370510,1940
	8584	413909,4804	1370509,2220
	8585	413911,6900	1370501,4800
	8586	413911,5264	1370495,4710
	8587	413920,4258	1370484,9150
	8588	413924,3665	1370467,4510
	8589	413919,8632	1370447,2120
	8590	413919,4305	1370418,2110
	8591	413922,6860	1370398,5600
	8592	413942,8800	1370402,8300
	8593	413954,5800	1370390,9500
	8594	413957,3633	1370388,8300
	8595	413965,2440	1370391,4190
	8596	413981,9587	1370385,3680
	8597	414006,7279	1370355,9900
	8598	414032,2478	1370342,6950
	8599	414052,5847	1370332,0990
	8600	414075,3695	1370322,7140
	8601	414088,6175	1370309,6590
	8602	414102,1504	1370296,2100

## Сведения о границах территориальной зоны центра рекреационных территорий (Р-1)

Сведения о характерных точках границ объекта	№ точки	Координаты	
		X	Y
	8603	414116,7630	1370269,4980
	8604	414129,6091	1370252,8280
	8605	414141,3768	1370228,0970
	8606	414150,6284	1370205,9880
	8607	414151,2924	1370186,2690
	8608	414158,4824	1370175,8230
	8609	414164,1493	1370148,9210
	8610	414169,8837	1370126,5410
	8611	414178,9330	1370090,8650
	8612	414167,9173	1370080,3670
	8613	414167,3955	1370066,8050
	8614	414175,8821	1370057,6320
	8615	414193,9770	1370050,2530
	8616	414193,4311	1370035,0760
	8617	414196,9882	1370016,6060
	8618	414190,8971	1370015,0820
	8619	414189,5090	1370007,6710
	8620	414196,0315	1369995,2960
	8621	414195,2145	1369983,3530
	8622	414197,5955	1369971,6860
	8623	414202,3418	1369968,7080
	8624	414210,5814	1369964,3840
	8625	414210,7513	1369954,3660
	8626	414202,7298	1369951,9010
	8627	414196,2568	1369946,1810
	8628	414193,5336	1369934,9130
	8629	414203,2492	1369922,4910
	8630	414213,6709	1369914,5810
	8631	414218,4751	1369915,4780
	8632	414243,8374	1369870,6750
	8633	414245,5508	1369857,0790
	8634	414261,2756	1369840,6900
	8635	414264,1217	1369817,3840
	8636	414271,4653	1369798,3570
	8637	414310,6700	1369720,1200
	8638	414316,5500	1369691,1200
	8639	414326,0900	1369665,6400
	8640	414351,2100	1369599,2500
	8641	414384,3600	1369527,3100
	8642	414403,3600	1369472,7700
	8643	414407,5000	1369417,3900
	8644	414428,1900	1369378,4300
	8645	414436,7100	1369321,1800

## Сведения о границах территориальной зоны центра рекреационных территорий (Р-1)

Сведения о характерных точках границ объекта	№ точки	Координаты	
		X	Y
	8646	414461,0300	1369271,3500
	8647	414459,6897	1369252,6670
	8648	414472,9875	1369217,1790
	8649	414479,6816	1369188,4826
	8650	414480,8700	1369185,1500
	8651	414484,2864	1369168,7410
	8652	414490,8480	1369156,1710
	8653	414502,4079	1369134,0270
	8654	414504,6602	1369105,5160
	8655	414511,1325	1369089,1720
	8656	414529,5438	1369070,5820
	8657	414543,6870	1369067,3480
	8658	414557,1905	1369064,2610
	8659	414583,5713	1369070,9570
	8660	414605,2966	1369079,1480
	8661	414608,8100	1369069,6800
	8662	414608,9203	1369069,3830
	8663	414616,1500	1369049,9000
	8664	414634,4200	1369023,8100
	8665	414614,2000	1368947,1900
	8666	414641,7000	1368940,5100
	8667	414655,4071	1368937,1800
	8668	414647,0987	1368909,8980
	8669	414645,7957	1368904,7460
	8670	414641,2300	1368906,1000
	8671	414632,1900	1368886,9100
	8672	414623,0100	1368867,4400
	8673	414613,4600	1368864,5400
	8674	414614,3100	1368850,5500
	8675	414576,8176	1368787,1817
	8676	414575,7800	1368785,5300
	8677	414575,8214	1368785,4978
	8678	414575,1600	1368784,3800
	8679	414536,7200	1368691,0000
	8680	414518,7272	1368647,2910
	8681	414367,9419	1368678,7200
	8682	414284,7188	1368700,6280
	8683	414184,5256	1368749,0930
	8684	414158,0583	1368777,7950
	8685	414128,1235	1368810,2560
	8686	414120,4341	1368818,5950
	8687	414081,1309	1368856,2900
	8688	414046,6410	1368903,1290

## Сведения о границах территориальной зоны центра рекреационных территорий (Р-1)

Сведения о характерных точках границ объекта	№ точки	Координаты	
		X	Y
	8689	414036,1992	1368915,5450
	8690	414029,5059	1368923,5050
	8691	414020,8073	1368933,8480
	8692	414008,4183	1368959,1430
	8693	413967,4586	1368973,7030
	8694	413948,0966	1368982,8460
	8695	413948,0824	1368982,8520
	8696	413917,8879	1369020,5470
	8697	413899,0705	1369027,5340
	8698	413881,8070	1369035,6330
	8699	413881,1897	1369057,1390
	8700	413873,7321	1369073,8820
	8701	413880,3147	1369086,5760
	8702	413859,7196	1369115,8620
	8703	413841,8088	1369163,0260
	8704	413776,7276	1369327,2130
	8705	413743,3826	1369380,3320
	8706	413709,9322	1369445,1160
	8707	413691,6532	1369480,5160
	8708	413635,6234	1369561,2880
	8709	413607,9502	1369591,8620
	8710	413585,1189	1369630,2760
	8711	413565,2506	1369676,1630
	8712	413544,7112	1369714,8120
	8713	413537,0534	1369742,2750
	8714	413545,5193	1369785,5990
	8715	413543,0944	1369793,8790
	8716	413536,6616	1369795,5880
	8717	413522,4916	1369788,5930
	8718	413522,4411	1369788,5940
	8719	413516,2656	1369788,7250
	8720	413498,3976	1369789,1050
	8721	413476,3142	1369786,1420
	8722	413476,2603	1369786,1670
	8723	413476,1658	1369786,2090
	8724	413464,6441	1369791,3830
	8725	413448,7116	1369803,5390
	8726	413448,5631	1369803,6530
	8727	413448,5197	1369803,6600
	8728	413448,4172	1369803,6790
	8729	413432,5758	1369806,5230
	8730	413430,9049	1369806,3130
	8731	413430,9048	1369806,3130

## Сведения о границах территориальной зоны центра рекреационных территорий (Р-1)

Сведения о характерных точках границ объекта	№ точки	Координаты	
		X	Y
	8732	413426,5800	1369805,7710
	8733	413426,4631	1369805,7570
	8734	413426,4627	1369805,7570
	8735	413426,4627	1369805,7570
	8736	413426,4626	1369805,7572
	8737	413423,8271	1369812,6010
	8738	413423,8271	1369812,6012
	8739	413423,8274	1369812,6012
	8740	413476,6800	1369800,4300
	8741	413513,6900	1369791,9200
	8742	413514,8300	1369791,6600
	8743	413514,6300	1369796,0700
	8744	413521,5900	1369814,3300
	8745	413529,8400	1369836,0000
	8746	413533,0100	1369844,3300
	8747	413535,1400	1369849,9000
	8748	413551,2900	1369864,7600
	8749	413570,9800	1369882,7800
	8750	413598,6300	1369908,1100
	8751	413609,7100	1369918,2400
	8752	413619,2300	1369926,9500
	8753	413619,2900	1369927,7900
	8754	413620,3900	1369941,9000
	8755	413622,2100	1369965,1000
	8756	413613,0800	1369974,1100
	8757	413593,1900	1369994,0000
	8758	413590,8500	1369996,3200
	8759	413580,5000	1370006,6300
	8760	413569,6800	1370017,3800
	8761	413569,5700	1370017,5100
	8762	413566,7200	1370020,3500
	8763	413551,5000	1370037,1300
	8764	413551,0800	1370037,5800
	8765	413547,2500	1370041,8000
	8766	413543,4900	1370045,9600
	8767	413533,3400	1370057,1600
	8768	413533,3352	1370057,1550
	8769	413518,3300	1370073,6500
	8770	413503,9100	1370074,6400
	8771	413463,1900	1370077,4300
	8772	413425,0100	1370080,0600
	8773	413420,2700	1370080,3800
	8774	413414,0900	1370080,8000

## Сведения о границах территориальной зоны центра рекреационных территорий (Р-1)

Сведения о характерных точках границ объекта	№ точки	Координаты	
		X	Y
	8775	413419,7300	1370044,5900
	8776	413412,1600	1370044,1800
	8777	413416,9300	1370020,4400
	8778	413418,0700	1370014,8000
	8779	413415,3900	1370014,5300
	8780	413416,4300	1370009,8800
	8781	413429,3100	1369951,5800
	8782	413406,9171	1369939,9690
	8783	413395,8300	1369934,2200
	8784	413374,4200	1369923,1200
	8785	413371,3834	1369921,7290
	8786	413370,3150	1369923,8440
	8787	413364,4048	1369934,8980
	8788	413356,5515	1369971,3110
	8789	413342,7419	1370012,2070
	8790	413319,4801	1370075,3940
	8791	413299,1309	1370128,9360
	8792	413280,9567	1370178,7660
	8793	413277,9865	1370185,5410
	8794	413260,0347	1370226,4890
	8795	413227,0859	1370308,9100
	8796	413198,6798	1370381,0630
	8797	413190,5590	1370400,3220
	8798	413177,7077	1370430,7990
	8799	413092,6575	1370631,9730
	8800	413079,4239	1370663,2780
	8801	413073,9076	1370690,6790
	8802	413064,1668	1370710,1870
	8803	413050,1282	1370743,1070
	8804	413048,6879	1370768,2290
	8805	413048,2425	1370775,9990
	8806	413044,7718	1370795,0320
	8807	413044,7718	1370795,0322
	8808	413043,3489	1370802,8350
	8809	413029,8912	1370855,8500
	8810	413005,4534	1370927,7730
	8811	412985,3412	1370955,1650
	8812	412968,8549	1370986,2630
	8813	412946,2810	1371030,1300
	8814	412937,8199	1371039,6790
	8815	412930,1187	1371048,3700
	8816	412928,8176	1371049,8380
	8817	412906,0104	1371091,0730

## Сведения о границах территориальной зоны центра рекреационных территорий (Р-1)

Сведения о характерных точках границ объекта	№ точки	Координаты	
		X	Y
	8818	412839,5904	1371208,1770
	8819	412823,0582	1371237,3240
	8820	412792,3700	1371282,5400
	8821	412789,8800	1371286,2800
	8822	412774,6100	1371306,9900
	8823	412702,6600	1371392,3200
	8824	412695,9600	1371397,8500
	8825	412695,5247	1371399,3179
	8826	412695,5247	1371399,3180
	8827	412685,8459	1371407,3180
	8828	412660,6464	1371441,4640
	8829	412627,2851	1371503,0080
	8830	412576,7003	1371532,8300
	8831	412566,9470	1371549,2940
	8832	412568,1498	1371573,6630
	8833	412568,1308	1371581,3630
	8834	412568,1153	1371587,7070
	8835	412565,1849	1371590,6300
	8836	412561,6846	1371594,1220
	8837	412541,1047	1371610,0050
	8838	412536,0389	1371612,6930
	8839	412521,1866	1371620,5740
	8840	412502,9157	1371637,0410
	8841	412496,5151	1371645,0570
	8842	412496,5149	1371645,0573
	8843	412463,9151	1371685,8829
	8844	412463,9150	1371685,8830
	8845	412459,6173	1371691,2650
	8846	412399,8777	1371767,4090
	8847	412374,8386	1371805,1940
	8848	412343,3745	1371860,7820
	8849	412345,9000	1371862,7400
	8850	412398,6000	1371903,5900
	8851	412369,5900	1371945,0400
	8852	412358,2500	1371961,2300
	8853	412337,8400	1372042,0800
	8854	412340,5100	1372042,8500
	8855	412430,8100	1372068,7700
	8856	412422,7300	1372079,2300
	8857	412413,2800	1372090,2600
	8858	412415,2500	1372098,9400
	8859	412425,9000	1372106,0400
	8860	412474,4200	1372140,6600



## Сведения о границах территориальной зоны центра рекреационных территорий (Р-1)

Сведения о характерных точках границ объекта	№ точки	Координаты	
		X	Y
	8861	412439,9472	1372179,7980
	8862	412442,9200	1372196,6300
	8863	412444,3700	1372204,8400
	8864	412487,1068	1372197,2980
	8865	412502,0000	1372194,6700
	8866	412501,6300	1372208,2000
	8867	412514,0300	1372229,4600
	8868	412530,8500	1372233,8900
	8869	412529,0800	1372248,0700
	8870	412531,1200	1372265,1300
	8871	412523,8672	1372273,7720
	8872	412512,5208	1372287,2920
	8873	412502,2000	1372299,5900
	8874	412453,8300	1372353,4800
	8875	412435,8000	1372376,6200
	8876	412424,2800	1372383,1900
	8877	412418,9100	1372386,2400
	8878	412391,8600	1372401,6500
	8879	412384,4000	1372365,6000
	8880	412379,6400	1372369,2400
	8881	412377,8300	1372366,8600
	8882	412358,2300	1372381,8100
	8883	412350,2600	1372347,2900
	8884	412344,0800	1372322,0900
	8885	412351,4577	1372315,2720
	8886	412348,1500	1372303,8400
	8887	412341,4200	1372311,1800
	8888	412337,2700	1372303,8600
	8889	412297,7600	1372283,1600
	8890	412292,4800	1372280,5400
	8891	412285,2800	1372277,3600
	8892	412301,5600	1372249,7800
	8893	412318,1800	1372221,6200
	8894	412370,8900	1372261,9300
	8895	412374,7400	1372257,2900
	8896	412374,7401	1372257,2880
	8897	412321,2600	1372216,4000
	8898	412292,7000	1372194,6100
	8899	412277,6000	1372182,8000
	8900	412268,0000	1372175,5000
	8901	412248,2000	1372194,0000
	8902	412180,0000	1372159,0000
	8903	412175,0483	1372156,2250

## Сведения о границах территориальной зоны центра рекреационных территорий (Р-1)

Сведения о характерных точках границ объекта	№ точки	Координаты	
		X	Y
	8904	412163,8424	1372184,5600
	8905	412163,8179	1372184,6220
	8906	412163,7325	1372184,8370
	8907	412151,7326	1372203,5230
	8908	412150,3188	1372205,7240
	8909	412150,3184	1372205,7250
	8910	412152,8806	1372220,2600
	8911	412187,7845	1372227,8060
	8912	412206,4645	1372242,2980
	8913	412217,0443	1372263,8870
	8914	412202,8580	1372303,0770
	8915	412184,3126	1372325,1000
	8916	412165,4859	1372328,2530
	8917	412165,4855	1372328,2530
	8918	412153,0261	1372318,1820
	8919	412150,3524	1372315,0130
	8920	412150,3457	1372314,8227
	8921	412150,3417	1372314,7110
	8922	412149,8600	1372301,1400
	8923	412150,5600	1372285,9100
	8924	412139,9696	1372300,7450
	8925	412134,9477	1372288,7141
	8926	412135,6446	1372277,1780
	8927	412156,2840	1372261,5110
	8928	412163,9067	1372249,9090
	8929	412153,8475	1372235,6980
	8930	412153,8469	1372235,6980
	8931	412138,5527	1372228,1300
	8932	412136,9125	1372226,6000
	8933	412119,8867	1372253,1117
	8934	412119,8865	1372253,1120
	8935	412119,8864	1372253,1121
	8936	412111,2926	1372266,4930
	8937	412063,4393	1372335,9821
	8938	412060,5000	1372338,7500
	8939	412042,0000	1372365,0000
	8940	412004,5000	1372404,9000
	8941	411979,7500	1372436,0000
	8942	411973,8400	1372446,1900
	8943	411974,4348	1372447,0441
	8944	411967,3446	1372467,5710
	8945	411934,4204	1372509,0050
	8946	411893,5996	1372549,2280

## Сведения о границах территориальной зоны центра рекреационных территорий (Р-1)

Сведения о характерных точках границ объекта	№ точки	Координаты	
		X	Y
	8947	411828,3356	1372628,4330
	8948	411782,9888	1372671,9290
	8949	411758,1319	1372700,3400
	8950	411755,7768	1372702,8369
	8951	411748,8801	1372710,1490
	8952	411704,2252	1372757,4940
	8953	411676,5446	1372786,8420
	8954	411644,8035	1372811,1953
	8955	411618,4400	1372830,5200
	8956	411589,2583	1372860,2002
	8957	411589,2555	1372860,2030
	8958	411583,8947	1372865,4620
	8959	411566,8346	1372885,1140
	8960	411524,0376	1372934,4150
	8961	411517,1294	1372942,3730
	8962	411499,1294	1372963,1080
	8292	411496,4584	1372995,8780
	8963	412506,9588	1372199,8040
	8964	412507,6324	1372180,7320
	8965	412508,8816	1372179,7540
	8966	412516,6720	1372187,5860
	8967	412529,3592	1372193,1980
	8968	412535,7902	1372206,0260
	8969	412532,3293	1372209,1190
	8970	412530,4857	1372213,9930
	8971	412530,2339	1372218,5200
	8972	412530,9255	1372222,0640
	8973	412535,7538	1372224,5770
	8974	412538,2907	1372228,6380
	8975	412538,4091	1372236,5760
	8976	412534,5117	1372256,9400
	8977	412536,2512	1372257,4640
	8978	412536,2454	1372257,5260
	8979	412541,0882	1372261,0070
	8980	412545,1467	1372260,1450
	8981	412548,2712	1372261,0870
	8982	412550,0049	1372259,1130
	8983	412550,0781	1372259,0980
	8984	412551,6466	1372257,2440
	8985	412588,4049	1372215,3970
	8986	412590,6383	1372216,1660
	8987	412588,7995	1372221,3630
	8988	412592,0168	1372222,9310

## Сведения о границах территориальной зоны центра рекреационных территорий (Р-1)

Сведения о характерных точках границ объекта	№ точки	Координаты	
		X	Y
	8989	412596,9908	1372213,8100
	8990	412610,4900	1372198,1000
	8991	412611,6104	1372196,6850
	8992	412620,5372	1372189,6450
	8993	412636,6163	1372187,7350
	8994	412573,4900	1372239,6800
	8995	412507,2867	1372307,2640
	8996	412511,5849	1372301,2670
	8997	412514,7545	1372295,9320
	8998	412526,1620	1372283,0410
	8999	412532,6498	1372273,4110
	9000	412532,5341	1372265,6580
	9001	412531,1364	1372257,6020
	9002	412530,7014	1372249,8540
	9003	412532,5353	1372244,3340
	9004	412534,0451	1372238,4950
	9005	412534,3066	1372234,6140
	9006	412532,9764	1372231,0800
	9007	412528,1384	1372227,9210
	9008	412521,7184	1372225,7550
	9009	412516,5322	1372220,6630
	9010	412510,7171	1372216,2270
	8963	412506,9588	1372199,8040
	9011	412985,7000	1371043,6200
	9012	413018,9400	1370973,9400
	9013	413041,8500	1370949,0100
	9014	413044,0100	1370946,6700
	9015	413069,7200	1370918,6700
	9016	413085,8500	1370893,5700
	9017	413111,8900	1370854,9800
	9018	413136,2200	1370843,8100
	9019	413146,0400	1370837,4600
	9020	413144,6700	1370835,3500
	9021	413129,6000	1370812,2400
	9022	413129,5995	1370812,2390
	9023	413107,1137	1370847,9980
	9024	413076,1003	1370806,5350
	9025	413062,8900	1370804,6400
	9026	413077,5500	1370784,9700
	9027	413081,0100	1370784,6400
	9028	413087,3600	1370783,7200
	9029	413096,2100	1370778,6300
	9030	413109,1100	1370771,2100

## Сведения о границах территориальной зоны центра рекреационных территорий (Р-1)

Сведения о характерных точках границ объекта	№ точки	Координаты	
		X	Y
	9031	413114,3500	1370761,5300
	9032	413130,8300	1370731,0700
	9033	413166,4700	1370656,4000
	9034	413230,5100	1370518,1900
	9035	413251,5440	1370463,0640
	9036	413253,9000	1370456,8900
	9037	413255,8706	1370449,7960
	9038	413257,8500	1370442,6700
	9039	413258,1541	1370442,7930
	9040	413285,1100	1370453,6800
	9041	413312,3700	1370464,6900
	9042	413347,0600	1370495,4300
	9043	413365,1900	1370505,6100
	9044	413360,4500	1370513,3100
	9045	413353,2100	1370536,0000
	9046	413344,0100	1370564,8700
	9047	413343,0200	1370567,9300
	9048	413333,0000	1370607,2200
	9049	413330,0900	1370618,6400
	9050	413325,8000	1370635,5100
	9051	413304,7200	1370673,0600
	9052	413303,2700	1370674,1800
	9053	413247,8800	1370782,8900
	9054	413246,4800	1370797,1100
	9055	413242,4200	1370807,3500
	9056	413171,8300	1370932,5800
	9057	413170,0000	1370932,4400
	9058	413142,7400	1370993,8400
	9059	413141,8200	1370995,9400
	9060	413078,1100	1371087,3100
	9061	413062,6500	1371079,9200
	9062	413082,0700	1371050,2200
	9063	413087,2100	1371027,9700
	9064	413053,5100	1371019,4000
	9065	413030,8700	1371065,2500
	9011	412985,7000	1371043,6200
	9066	413096,1200	1370683,9200
	9067	413104,3300	1370654,0400
	9068	413110,0400	1370656,1500
	9069	413147,9300	1370668,4400
	9070	413155,6500	1370671,0100
	9071	413139,4000	1370701,6900
	9072	413131,8800	1370698,5700

## Сведения о границах территориальной зоны центра рекреационных территорий (Р-1)

Сведения о характерных точках границ объекта	№ точки	Координаты	
		X	Y
	9073	413119,2200	1370693,4000
	9074	413119,6100	1370692,4600
	9075	413113,6800	1370690,1500
	9076	413113,3200	1370690,9900
	9066	413096,1200	1370683,9200
	9077	413201,3300	1370408,8400
	9078	413203,1916	1370403,7490
	9079	413212,5200	1370378,2400
	9077	413201,3300	1370408,8400
	9080	413219,5900	1371839,6500
	9081	413239,3600	1371820,9400
	9082	413259,5800	1371801,7800
	9083	413280,9700	1371781,5300
	9084	413281,1067	1371781,6549
	9085	413305,5673	1371804,0075
	9086	413305,5700	1371804,0100
	9087	413291,8840	1371818,2943
	9088	413278,5667	1371832,1988
	9089	413265,4300	1371845,9200
	9090	413255,3416	1371856,4482
	9091	413246,6200	1371865,5500
	9080	413219,5900	1371839,6500
	9092	413250,3400	1370826,6600
	9093	413267,5900	1370793,9000
	9094	413263,6500	1370791,8100
	9095	413265,5900	1370788,1800
	9096	413269,5300	1370790,2700
	9097	413276,1500	1370777,7200
	9098	413274,0900	1370776,2700
	9099	413275,5900	1370773,4600
	9100	413270,3400	1370768,2100
	9101	413268,0900	1370768,8600
	9102	413264,5300	1370766,8300
	9103	413282,0300	1370736,3400
	9104	413274,5300	1370732,4600
	9105	413287,8400	1370715,0200
	9106	413293,9000	1370718,8300
	9107	413330,1189	1370651,2010
	9108	413342,5900	1370627,0500
	9109	413353,4800	1370564,0200
	9110	413354,6500	1370557,6800
	9111	413382,6000	1370485,2400
	9112	413399,3400	1370463,7400

## Сведения о границах территориальной зоны центра рекреационных территорий (Р-1)

Сведения о характерных точках границ объекта	№ точки	Координаты	
		X	Y
	9113	413402,5300	1370466,5800
	9114	413406,4700	1370470,1500
	9115	413421,8400	1370481,2700
	9116	413427,5300	1370491,3600
	9117	413450,9000	1370674,2400
	9118	413450,9000	1370676,4300
	9119	413458,5900	1370676,5000
	9120	413466,4700	1370676,5800
	9121	413467,4800	1370688,6600
	9122	413450,9700	1370688,4600
	9123	413451,4700	1370778,3000
	9124	413451,6500	1370820,1100
	9125	413451,1500	1370854,2100
	9126	413440,7200	1370903,6500
	9127	413428,5900	1370933,8700
	9128	413399,2627	1370965,7090
	9129	413399,8000	1370966,0100
	9130	413436,7700	1370986,7100
	9131	413431,5600	1370997,7800
	9132	413416,1200	1371033,7800
	9133	413349,4000	1371132,7600
	9134	413295,2500	1371079,5300
	9135	413361,4166	1371007,6860
	9136	413360,9900	1371007,2600
	9137	413307,3550	1370953,6390
	9138	413286,1400	1370932,4300
	9139	413320,9000	1370889,8400
	9140	413306,7200	1370864,8100
	9141	413299,1500	1370854,0800
	9142	413288,7800	1370847,2700
	9092	413250,3400	1370826,6600
	9143	413288,7700	1370196,9400
	9144	413291,3828	1370191,0320
	9145	413297,3100	1370177,6300
	9143	413288,7700	1370196,9400
	9146	413407,0600	1370454,8900
	9147	413434,1600	1370412,6100
	9148	413452,6400	1370383,7900
	9149	413483,1700	1370336,1800
	9150	413520,7700	1370277,5500
	9151	413524,5100	1370271,7200
	9152	413531,0900	1370268,5800
	9153	413594,1500	1370238,4100

## Сведения о границах территориальной зоны центра рекреационных территорий (Р-1)

Сведения о характерных точках границ объекта	№ точки	Координаты	
		X	Y
	9154	413623,1800	1370224,5000
	9155	413682,5700	1370196,0800
	9156	413665,3972	1370237,4970
	9157	413665,6734	1370237,3870
	9158	413593,1800	1370411,6300
	9159	413632,9732	1370426,6870
	9160	413632,9695	1370426,6910
	9161	413649,6100	1370432,9900
	9162	413654,2303	1370434,7370
	9163	413658,3300	1370436,2900
	9164	413668,3100	1370440,0600
	9165	413642,0100	1370488,5600
	9166	413640,8100	1370491,2200
	9167	413629,5600	1370516,2600
	9168	413618,5200	1370520,4400
	9169	413608,6800	1370535,4300
	9170	413606,7200	1370538,4300
	9171	413594,1100	1370553,3900
	9172	413562,5700	1370581,0900
	9173	413563,8900	1370611,1000
	9174	413583,1900	1370616,7100
	9175	413599,5900	1370602,5300
	9176	413626,1000	1370584,8400
	9177	413637,2200	1370567,1400
	9178	413673,5000	1370575,1800
	9179	413654,1700	1370637,4300
	9180	413643,9200	1370670,4300
	9181	413633,2800	1370704,6900
	9182	413628,6200	1370719,7300
	9183	413615,8800	1370751,4000
	9184	413597,0100	1370798,3400
	9185	413582,4900	1370834,4800
	9186	413533,2000	1370814,4700
	9187	413522,1400	1370812,7700
	9188	413462,8400	1370803,6800
	9189	413462,7500	1370779,0600
	9190	413462,6900	1370766,9300
	9191	413462,5800	1370738,3000
	9192	413462,5900	1370729,5700
	9193	413462,6200	1370694,5300
	9194	413470,6500	1370694,6300
	9195	413469,7400	1370681,0900
	9196	413469,2500	1370673,9000



## Сведения о границах территориальной зоны центра рекреационных территорий (Р-1)

Сведения о характерных точках границ объекта	№ точки	Координаты	
		X	Y
	9197	413461,8100	1370673,8100
	9198	413459,6800	1370648,2000
	9199	413457,3000	1370619,6100
	9200	413456,8700	1370614,3800
	9201	413445,4600	1370547,5800
	9202	413440,8388	1370506,6860
	9203	413436,7406	1370492,4330
	9204	413426,1800	1370469,8700
	9146	413407,0600	1370454,8900
	9205	413426,1400	1370354,6100
	9206	413427,7700	1370334,6000
	9207	413433,9500	1370318,4500
	9208	413435,1200	1370315,4200
	9209	413449,4400	1370293,1800
	9210	413463,7200	1370271,0000
	9211	413472,2300	1370275,8100
	9212	413499,9700	1370271,3200
	9213	413505,7900	1370277,5900
	9214	413484,6900	1370311,8200
	9215	413468,7800	1370337,6100
	9216	413445,9800	1370374,5800
	9217	413430,0100	1370366,2800
	9205	413426,1400	1370354,6100
	9218	413512,6300	1370245,4500
	9219	413526,6500	1370206,6000
	9220	413533,8000	1370186,7800
	9221	413540,9600	1370166,9700
	9222	413548,1000	1370147,1600
	9223	413555,2500	1370127,3400
	9224	413562,4500	1370107,4200
	9225	413573,3000	1370077,3200
	9226	413582,8200	1370076,4600
	9227	413587,2200	1370076,0600
	9228	413590,6800	1370074,0500
	9229	413610,8200	1370062,3000
	9230	413619,5100	1370057,2200
	9231	413625,8400	1370052,1500
	9232	413627,3838	1370050,8270
	9233	413647,6000	1370034,5800
	9234	413665,7300	1370020,1100
	9235	413679,7100	1369997,5200
	9236	413686,3300	1369986,8900
	9237	413698,3200	1369962,1400

## Сведения о границах территориальной зоны центра рекреационных территорий (Р-1)

Сведения о характерных точках границ объекта	№ точки	Координаты	
		X	Y
	9238	413702,8000	1369943,8000
	9239	413704,5100	1369930,0600
	9240	413706,2100	1369916,3900
	9241	413701,4400	1369895,4400
	9242	413698,7100	1369883,2800
	9243	413695,3400	1369878,6100
	9244	413688,2480	1369868,8290
	9245	413688,2577	1369868,8100
	9246	413680,3600	1369857,9500
	9247	413679,4200	1369838,4700
	9248	413722,2600	1369840,0300
	9249	413734,3700	1369862,2700
	9250	413737,7400	1369868,4500
	9251	413741,5900	1369892,2700
	9252	413745,6700	1369917,4200
	9253	413749,9300	1369943,7300
	9254	413753,9600	1369968,6400
	9255	413757,9900	1369993,5600
	9256	413759,9200	1370005,4500
	9257	413763,8400	1370017,0800
	9258	413771,3700	1370039,3900
	9259	413771,3139	1370039,4020
	9260	413777,2100	1370056,7000
	9261	413774,2300	1370070,4200
	9262	413769,8800	1370090,3300
	9263	413765,6700	1370109,6900
	9264	413764,8200	1370113,5500
	9265	413766,4100	1370124,2800
	9266	413769,1300	1370142,6000
	9267	413732,6100	1370154,8700
	9268	413724,9200	1370157,4500
	9269	413703,4700	1370164,6600
	9270	413692,6400	1370170,4300
	9271	413681,1400	1370176,5800
	9272	413669,9300	1370182,5600
	9273	413658,8600	1370188,4600
	9274	413647,6000	1370194,4800
	9275	413636,0800	1370200,6100
	9276	413624,5500	1370206,7900
	9277	413613,1400	1370212,8700
	9278	413586,6400	1370227,0100
	9279	413573,9400	1370230,1700
	9280	413566,1700	1370232,1000

## Сведения о границах территориальной зоны центра рекреационных территорий (Р-1)

Сведения о характерных точках границ объекта	№ точки	Координаты	
		X	Y
	9281	413551,2100	1370235,8300
	9218	413512,6300	1370245,4500
	9282	413855,6400	1369500,9200
	9283	413855,8800	1369481,3500
	9284	413861,0000	1369446,3700
	9285	413866,8900	1369412,4900
	9286	413869,3200	1369398,5000
	9287	413874,2500	1369381,2700
	9288	413916,2800	1369393,6600
	9289	413930,6594	1369324,8100
	9290	413930,6600	1369324,8100
	9291	413930,6596	1369324,8090
	9292	413930,6594	1369324,8100
	9293	413897,2500	1369313,8400
	9294	413912,1600	1369278,8500
	9295	413916,2200	1369270,8100
	9296	413940,3400	1369278,4000
	9297	413940,3463	1369278,4270
	9298	413940,3500	1369278,4100
	9299	413977,8400	1369285,2800
	9300	413923,4300	1369496,0100
	9301	413908,5700	1369660,7000
	9302	413870,5800	1369612,5200
	9303	413903,5326	1369454,7190
	9304	413899,9200	1369454,0100
	9305	413878,9900	1369483,8600
	9306	413868,7400	1369502,4400
	9282	413855,6400	1369500,9200
	9307	413919,6500	1369172,6800
	9308	413932,1292	1369142,5120
	9309	413932,0900	1369142,5000
	9310	413940,1500	1369122,9600
	9311	413945,5200	1369108,0300
	9312	413971,1400	1369108,5700
	9313	413970,8900	1369111,6200
	9314	413964,7400	1369145,5500
	9315	413962,1500	1369151,6900
	9316	413947,0500	1369187,2500
	9307	413919,6500	1369172,6800
	9317	413935,7912	1369514,6450
	9318	413941,8900	1369505,5100
	9319	413951,5300	1369481,3500
	9320	413963,3700	1369459,0800

## Сведения о границах территориальной зоны центра рекреационных территорий (Р-1)

Сведения о характерных точках границ объекта	№ точки	Координаты	
		X	Y
	9321	413973,8300	1369433,0100
	9322	413984,0200	1369402,6000
	9323	413993,9300	1369365,6800
	9324	414018,4300	1369260,8700
	9325	414032,6900	1369174,6300
	9326	414006,3616	1369179,9090
	9327	414006,4518	1369178,6240
	9328	413998,7378	1369155,5950
	9329	414016,2628	1369131,4240
	9330	414034,6577	1369122,7490
	9331	414053,5274	1369103,0820
	9332	414076,0747	1369073,0200
	9333	414089,1774	1369052,1460
	9334	414117,2217	1369005,2020
	9335	414122,7862	1368992,8410
	9336	414124,4900	1368978,5990
	9337	414123,6008	1368961,8110
	9338	414119,8907	1368948,6190
	9339	414112,6923	1368937,0950
	9340	414115,8613	1368935,4320
	9341	414123,4333	1368929,1800
	9342	414127,1157	1368919,1090
	9343	414132,1379	1368913,2190
	9344	414143,3923	1368896,8960
	9345	414154,7141	1368885,0950
	9346	414161,8848	1368873,3570
	9347	414168,9872	1368861,8790
	9348	414158,3400	1368870,7600
	9349	414134,0600	1368901,1200
	9350	414120,7700	1368915,0500
	9351	414105,8000	1368934,7400
	9352	414114,0100	1368948,1100
	9353	414119,9300	1368960,5600
	9354	414120,8200	1368975,7600
	9355	414118,0800	1368990,6400
	9356	414114,9300	1369001,3800
	9357	414111,6100	1369007,9200
	9358	414097,8000	1369028,6700
	9359	414076,8200	1369055,2800
	9360	414068,5700	1369071,2600
	9361	414041,2200	1369104,7300
	9362	414031,7400	1369096,6500
	9363	414047,7700	1369067,6000

## Сведения о границах территориальной зоны центра рекреационных территорий (Р-1)

Сведения о характерных точках границ объекта	№ точки	Координаты	
		X	Y
	9364	414067,0000	1369031,6700
	9365	414072,3500	1369014,9600
	9366	414076,0900	1368999,5300
	9367	414073,1600	1368992,7500
	9368	414066,9000	1368991,9200
	9369	414030,4400	1369020,7900
	9370	413992,9400	1369053,2400
	9371	413988,9100	1369048,0100
	9372	413983,1700	1369034,5600
	9373	413982,7100	1369025,6400
	9374	413983,1700	1369012,8800
	9375	413986,9000	1368997,9200
	9376	413994,5500	1368983,2000
	9377	414008,7900	1368971,0100
	9378	414022,1300	1368964,4300
	9379	414026,4300	1368958,9400
	9380	414032,0400	1368952,4400
	9381	414032,9100	1368945,1300
	9382	414035,4200	1368936,3100
	9383	414049,0000	1368920,1200
	9384	414060,7900	1368908,5300
	9385	414069,3300	1368892,7600
	9386	414080,0700	1368878,5200
	9387	414084,0600	1368873,9600
	9388	414091,0500	1368869,9400
	9389	414098,0500	1368867,5900
	9390	414111,9900	1368866,2100
	9391	414126,6900	1368846,6200
	9392	414145,9300	1368829,7500
	9393	414158,6500	1368806,9600
	9394	414174,0200	1368792,1200
	9395	414184,0000	1368788,1000
	9396	414195,4800	1368785,0300
	9397	414203,2900	1368777,0200
	9398	414211,8600	1368767,2800
	9399	414244,1800	1368746,6500
	9400	414265,5100	1368736,0000
	9401	414268,2000	1368740,5900
	9402	414263,4700	1368747,4000
	9403	414255,6200	1368759,0600
	9404	414236,9300	1368783,8400
	9405	414190,3200	1368825,2700
	9406	414185,2681	1368840,7860

## Сведения о границах территориальной зоны центра рекреационных территорий (Р-1)

Сведения о характерных точках границ объекта	№ точки	Координаты	
		X	Y
	9407	414190,7075	1368835,7700
	9408	414191,7667	1368842,5390
	9409	414188,5001	1368859,0660
	9410	414183,5597	1368870,4480
	9411	414177,9952	1368882,8090
	9412	414178,7495	1368890,5520
	9413	414185,5178	1368894,6520
	9414	414192,5331	1368893,9010
	9415	414197,2360	1368888,0150
	9416	414199,6604	1368879,2550
	9417	414197,2999	1368870,8900
	9418	414198,4711	1368863,7640
	9419	414203,6922	1368849,7930
	9420	414209,6001	1368839,0420
	9421	414217,5203	1368834,7240
	9422	414225,3297	1368822,9760
	9423	414237,2227	1368806,6430
	9424	414252,8029	1368780,5630
	9425	414267,1491	1368757,4090
	9426	414271,4416	1368741,2300
	9427	414285,3811	1368733,4980
	9428	414287,2261	1368736,6050
	9429	414287,3600	1368736,8300
	9430	414276,2200	1368762,0100
	9431	414277,6882	1368764,0791
	9432	414273,6849	1368767,3270
	9433	414266,4852	1368777,1280
	9434	414259,0578	1368793,0700
	9435	414249,4386	1368811,9540
	9436	414239,4904	1368830,1960
	9437	414232,3872	1368846,4570
	9438	414226,8371	1368859,7870
	9439	414215,2056	1368872,2380
	9440	414210,5653	1368882,3230
	9441	414206,6407	1368897,5680
	9442	414197,1721	1368905,1400
	9443	414190,1809	1368907,5060
	9444	414180,6015	1368907,6490
	9445	414170,3545	1368905,8630
	9446	414161,4233	1368906,6430
	9447	414153,7680	1368915,3500
	9448	414148,2820	1368924,9330
	9449	414152,4379	1368925,1940

## Сведения о границах территориальной зоны центра рекреационных территорий (Р-1)

Сведения о характерных точках границ объекта	№ точки	Координаты	
		X	Y
	9450	414157,8518	1368924,1440
	9451	414158,2772	1368931,2450
	9452	414158,7411	1368940,9310
	9453	414159,4906	1368948,3520
	9454	414158,6869	1368958,7030
	9455	414161,3908	1368968,6780
	9456	414154,6953	1368977,5020
	9457	414154,8878	1368990,4010
	9458	414160,6300	1368979,6100
	9459	414132,0500	1369033,3200
	9460	414108,2430	1369082,4084
	9461	414104,3314	1369087,0370
	9462	414095,0800	1369093,5400
	9463	414072,5200	1369140,2500
	9464	414031,1600	1369297,6600
	9465	414031,8501	1369297,7620
	9466	414017,1395	1369339,9730
	9467	414001,0806	1369381,7640
	9468	413985,0092	1369434,1520
	9469	413975,1225	1369477,9180
	9470	413957,5222	1369504,6600
	9471	413952,0002	1369523,0110
	9472	413951,1706	1369528,2250
	9473	413937,3748	1369525,1190
	9474	413938,1830	1369517,4010
	9317	413935,7912	1369514,6450
	9475	413996,5802	1369080,1430
	9476	414021,3489	1369050,7650
	9477	414042,0476	1369030,1500
	9478	414054,5185	1369021,2610
	9479	414058,7189	1369021,1990
	9480	414062,9625	1369024,0360
	9481	414063,0491	1369029,8360
	9482	414050,8378	1369056,1260
	9483	414022,0413	1369097,1680
	9484	414009,5271	1369103,1560
	9485	414001,1263	1369103,2820
	9486	413996,8398	1369097,5440
	9487	413996,7533	1369091,7430
	9475	413996,5802	1369080,1430
	9488	414043,8400	1369613,1900
	9489	414044,4458	1369612,0720
	9490	414050,1700	1369601,5100

## Сведения о границах территориальной зоны центра рекреационных территорий (Р-1)

Сведения о характерных точках границ объекта	№ точки	Координаты	
		X	Y
	9491	414061,7400	1369596,9000
	9492	414082,1300	1369594,0700
	9493	414083,4208	1369597,5870
	9494	414090,0481	1369624,1830
	9495	414085,3030	1369691,4580
	9496	414081,9648	1369734,4600
	9497	414073,1160	1369773,7070
	9498	414061,0451	1369811,6300
	9499	414053,5000	1369806,1000
	9500	414050,4100	1369780,6300
	9501	414054,5100	1369753,4500
	9502	414054,4341	1369751,1670
	9503	414062,9967	1369737,6710
	9504	414056,7157	1369715,4380
	9505	414061,7300	1369692,7900
	9506	414066,0600	1369680,9700
	9507	414065,2219	1369674,7660
	9508	414070,0361	1369652,9140
	9509	414065,3054	1369635,5370
	9510	414054,2463	1369622,1320
	9511	414045,3723	1369613,0230
	9488	414043,8400	1369613,1900
	9512	416864,0800	1353493,9800
	9513	416877,5600	1353573,0700
	9514	416888,8300	1353693,8400
	9515	416901,9800	1353759,5800
	9516	416916,0100	1353805,6000
	9517	416919,9700	1353843,5000
	9518	416944,8900	1353956,7200
	9519	416966,4100	1354056,9100
	9520	416971,8100	1354108,8700
	9521	416985,2400	1354171,9900
	9522	416996,5400	1354170,3900
	9523	417011,7000	1354168,2600
	9524	417029,4100	1354166,2100
	9525	417052,8900	1354164,7300
	9526	417057,0600	1354163,7900
	9527	417125,8100	1354148,7600
	9528	417126,7100	1354148,5100
	9529	417121,8500	1354135,9600
	9530	417132,6000	1354128,8900
	9531	417131,5400	1354111,2900
	9532	417131,4100	1354109,0300



## Сведения о границах территориальной зоны центра рекреационных территорий (Р-1)

Сведения о характерных точках границ объекта	№ точки	Координаты	
		X	Y
	9533	417120,5400	1354080,6300
	9534	417102,1600	1354051,7000
	9535	417055,7000	1353981,8900
	9536	417037,1500	1353954,0000
	9537	416997,4900	1353868,4800
	9538	416979,1700	1353818,8200
	9539	416956,7100	1353770,1500
	9540	416945,5000	1353733,6500
	9541	416928,9300	1353682,3500
	9542	416923,2100	1353645,2200
	9543	416915,0000	1353591,8400
	9544	416929,7700	1353520,8600
	9545	416929,7300	1353486,5400
	9512	416864,0800	1353493,9800
	9546	418244,7100	1350642,7600
	9547	418266,0200	1350654,3600
	9548	418310,8400	1350676,4800
	9549	418323,3700	1350681,7100
	9550	418345,4500	1350690,0600
	9551	418373,3400	1350700,1300
	9552	418381,0700	1350681,7600
	9553	418384,4600	1350675,3200
	9554	418393,1900	1350654,1300
	9555	418398,4000	1350641,4600
	9556	418400,5800	1350634,4500
	9557	418402,7600	1350629,5500
	9558	418405,3500	1350622,1400
	9559	418413,3000	1350619,5000
	9560	418433,0100	1350613,6100
	9561	418451,2800	1350611,1400
	9562	418475,9100	1350613,5100
	9563	418487,2400	1350614,3400
	9564	418489,9400	1350611,3000
	9565	418495,7200	1350603,8700
	9566	418514,0800	1350579,3300
	9567	418529,6400	1350549,4600
	9568	418536,2400	1350539,4100
	9569	418553,1800	1350512,6700
	9570	418536,7100	1350490,5800
	9571	418532,1300	1350485,9200
	9572	418520,7600	1350473,5100
	9573	418511,4100	1350461,4400
	9574	418494,1500	1350439,8600

## Сведения о границах территориальной зоны центра рекреационных территорий (Р-1)

Сведения о характерных точках границ объекта	№ точки	Координаты	
		X	Y
	9575	418480,8700	1350425,6400
	9576	418466,4700	1350410,3800
	9577	418470,8700	1350407,9000
	9578	418472,6700	1350407,1300
	9579	418475,6900	1350407,7000
	9580	418479,3900	1350407,3300
	9581	418491,6100	1350404,8100
	9582	418498,5000	1350405,2400
	9583	418500,9200	1350405,4100
	9584	418507,2600	1350404,9100
	9585	418511,9100	1350404,8800
	9586	418555,3500	1350395,9100
	9587	418567,2400	1350394,7400
	9588	418583,9600	1350391,7500
	9589	418584,0300	1350388,1100
	9590	418584,0900	1350370,8100
	9591	418584,2000	1350339,4300
	9592	418584,2000	1350338,8600
	9593	418587,7400	1350304,4700
	9594	418588,9000	1350298,6300
	9595	418590,1600	1350297,1200
	9596	418590,9200	1350297,2600
	9597	418590,9800	1350296,3100
	9598	418592,0700	1350296,5100
	9599	418592,3000	1350292,9700
	9600	418591,0700	1350292,7600
	9601	418590,1100	1350292,6200
	9602	418593,3200	1350271,1600
	9603	418595,2600	1350241,2300
	9604	418598,8500	1350173,5400
	9605	418599,9000	1350153,2000
	9606	418600,4600	1350124,3000
	9607	418601,1100	1350090,3300
	9608	418603,1900	1350067,1700
	9609	418606,4200	1350030,8000
	9610	418607,3800	1350019,9900
	9611	418602,5600	1349913,8600
	9612	418574,3400	1349904,7100
	9613	418561,4000	1349936,3700
	9614	418549,4600	1349963,3900
	9615	418538,2200	1349997,3300
	9616	418537,0900	1350000,7300
	9617	418535,6600	1350007,7800

## Сведения о границах территориальной зоны центра рекреационных территорий (Р-1)

Сведения о характерных точках границ объекта	№ точки	Координаты	
		X	Y
	9618	418530,8400	1350028,0900
	9619	418521,9300	1350074,3100
	9620	418514,9900	1350089,8900
	9621	418500,1500	1350124,5800
	9622	418486,7300	1350155,9700
	9623	418479,2500	1350177,9500
	9624	418478,9000	1350178,9500
	9625	418467,5500	1350212,3100
	9626	418465,1100	1350210,5900
	9627	418462,9500	1350214,3300
	9628	418465,4300	1350215,9600
	9629	418462,0900	1350219,8800
	9630	418447,8800	1350236,5400
	9631	418444,7000	1350241,9800
	9632	418443,2500	1350244,5800
	9633	418426,4700	1350274,4400
	9634	418425,0300	1350276,9800
	9635	418418,6100	1350288,3600
	9636	418409,7500	1350302,0400
	9637	418390,4300	1350331,8800
	9638	418378,5200	1350345,9300
	9639	418375,7000	1350349,2600
	9640	418369,2700	1350356,8500
	9641	418352,9500	1350379,0100
	9642	418337,2300	1350400,3600
	9643	418334,7000	1350404,2900
	9644	418332,8800	1350407,1200
	9645	418320,4900	1350445,7200
	9646	418318,3600	1350450,9200
	9647	418320,9400	1350450,9700
	9648	418335,9100	1350447,1300
	9649	418335,1400	1350449,0800
	9650	418316,0100	1350453,7800
	9651	418309,1800	1350497,4500
	9652	418304,2000	1350509,5300
	9653	418298,6000	1350521,5300
	9654	418292,4000	1350534,2600
	9655	418289,5500	1350540,5600
	9656	418284,5900	1350553,4300
	9657	418280,8800	1350565,3100
	9658	418276,6000	1350575,3100
	9659	418264,3600	1350598,6600
	9660	418264,3602	1350598,6600

Сведения о границах территориальной зоны центра рекреационных территорий (Р-1)

Сведения о характерных точках границ объекта	№ точки	Координаты	
		X	Y
	9661	418259,4700	1350607,9900
	9662	418255,5900	1350617,1200
	9546	418244,7100	1350642,7600
	9663	418726,5400	1349039,7200
	9664	418728,0536	1349045,0970
	9665	418740,0243	1349087,6250
	9666	418754,2600	1349138,2000
	9667	418761,6900	1349203,2700
	9668	418764,8900	1349207,6400
	9669	418782,0800	1349211,2700
	9670	418781,4600	1349214,4000
	9671	418780,8700	1349218,8100
	9672	418779,9700	1349225,4400
	9673	418781,1100	1349228,1000
	9674	418798,8473	1349232,1910
	9675	418807,9900	1349234,3000
	9676	418802,5400	1349263,5500
	9677	418860,1500	1349274,2900
	9678	418863,9700	1349251,4200
	9679	418864,1774	1349249,9610
	9680	418866,5000	1349233,6300
	9681	418867,3000	1349228,5000
	9682	418867,6300	1349225,8500
	9683	418908,5600	1349233,5900
	9684	418910,4592	1349231,4310
	9685	418910,4600	1349231,4300
	9686	418915,2000	1349193,1600
	9687	418914,2944	1349191,8830
	9688	418913,5200	1349190,7900
	9689	418920,1476	1349152,2260
	9690	418923,2800	1349134,0000
	9691	418930,0239	1349095,9650
	9692	418931,1100	1349089,8400
	9693	418937,6696	1349023,9870
	9694	418938,5200	1349015,4500
	9695	418937,8394	1349015,4720
	9696	418819,1200	1349019,3000
	9697	418818,9500	1349019,6800
	9698	418815,9700	1349023,8400
	9699	418810,8400	1349024,8100
	9700	418808,8600	1349032,5300
	9701	418804,2200	1349032,2300
	9702	418801,1500	1349028,8900

## Сведения о границах территориальной зоны центра рекреационных территорий (Р-1)

Сведения о характерных точках границ объекта	№ точки	Координаты	
		X	Y
	9703	418801,1100	1349027,9600
	9704	418733,9500	1349028,3600
	9663	418726,5400	1349039,7200
	9705	418855,8540	1356450,3160
	9706	418855,8556	1356450,3160
	9707	418857,8400	1356420,6800
	9708	418870,2500	1356321,9400
	9709	418877,2500	1356322,4800
	9710	418860,8303	1356450,3270
	9711	418860,8312	1356450,3270
	9712	418860,8310	1356450,3290
	9713	418887,1110	1356450,7210
	9714	418964,4100	1356451,8700
	9715	419049,6840	1356452,7610
	9716	419153,9892	1356453,8460
	9717	419153,9894	1356453,8440
	9718	419153,9909	1356453,8440
	9719	419169,1000	1356359,3100
	9720	419180,3500	1356289,0100
	9721	419183,8000	1356280,8400
	9722	419186,2200	1356272,9100
	9723	419188,1000	1356260,3700
	9724	419188,2698	1356259,0580
	9725	419188,5975	1356256,5120
	9726	419188,9791	1356253,5640
	9727	419189,8972	1356248,0610
	9728	419190,1787	1356243,4670
	9729	419190,2641	1356241,1540
	9730	419190,5799	1356232,6780
	9731	419190,1500	1356219,0900
	9732	419190,2400	1356209,4200
	9733	419190,9800	1356196,2900
	9734	419191,1800	1356187,2800
	9735	419190,8100	1356151,2800
	9736	419191,1800	1356145,7000
	9737	419191,3800	1356144,4500
	9738	419192,4470	1356139,4140
	9739	419193,5568	1356134,1660
	9740	419193,8115	1356132,3950
	9741	419194,0900	1356130,4400
	9742	419194,3303	1356129,0470
	9743	419194,4437	1356128,3840
	9744	419194,7190	1356126,7860

## Сведения о границах территориальной зоны центра рекреационных территорий (Р-1)

Сведения о характерных точках границ объекта	№ точки	Координаты	
		X	Y
	9745	419194,9622	1356125,1960
	9746	419195,2100	1356123,5900
	9747	419195,5800	1356119,7900
	9748	419195,6779	1356118,2230
	9749	419195,7183	1356117,5490
	9750	419195,5219	1356115,3570
	9751	419195,4200	1356114,2300
	9752	419195,2300	1356111,1100
	9753	419194,8737	1356109,4470
	9754	419194,7574	1356108,9110
	9755	419194,7190	1356108,7330
	9756	419194,7168	1356108,7260
	9757	419193,8672	1356106,0330
	9758	419192,8155	1356103,3170
	9759	419192,2715	1356102,1370
	9760	419191,8000	1356101,1200
	9761	419190,2900	1356098,9900
	9762	419186,2300	1356093,8300
	9763	419182,0500	1356088,2700
	9764	419177,5800	1356082,4100
	9765	419174,1800	1356076,9700
	9766	419174,1800	1356076,9680
	9767	419172,7136	1356074,6240
	9768	419169,0874	1356068,6250
	9769	419165,4991	1356062,3480
	9770	419162,9159	1356056,0670
	9771	419160,7155	1356049,2990
	9772	419159,0561	1356043,2590
	9773	419158,1264	1356037,9950
	9774	419156,3579	1356030,0080
	9775	419156,3949	1356023,2390
	9776	419157,0098	1356014,7740
	9777	419158,7850	1356005,0480
	9778	419161,2136	1355993,9150
	9779	419161,7520	1355991,4510
	9780	419162,2110	1355989,3880
	9781	419163,9819	1355981,4460
	9782	419166,1501	1355973,0020
	9783	419168,1360	1355965,2810
	9784	419171,6908	1355944,9850
	9785	419172,2537	1355941,7740
	9786	419174,6341	1355925,1460
	9787	419175,1862	1355920,9870

## Сведения о границах территориальной зоны центра рекреационных территорий (Р-1)

Сведения о характерных точках границ объекта	№ точки	Координаты	
		X	Y
	9788	419176,4290	1355911,6480
	9789	419178,3780	1355890,0180
	9790	419180,2830	1355865,7010
	9791	419180,7341	1355854,6010
	9792	419180,7875	1355853,3000
	9793	419181,7122	1355838,9240
	9794	419184,5680	1355801,7460
	9795	419186,8289	1355772,3360
	9796	419186,8300	1355772,3100
	9797	419187,2546	1355763,5740
	9798	419187,4433	1355759,6820
	9799	419188,3491	1355741,0520
	9800	419188,5498	1355736,9230
	9801	419186,4183	1355696,2960
	9802	419186,3570	1355695,1260
	9803	419185,1700	1355675,6710
	9804	419184,9133	1355668,0230
	9805	419184,4000	1355652,7300
	9806	419184,1224	1355651,0350
	9807	419184,1079	1355650,9470
	9808	419183,6590	1355648,2090
	9809	419182,9607	1355646,7250
	9810	419181,6400	1355643,9200
	9811	419173,1400	1355631,3100
	9812	419172,8245	1355631,0210
	9813	419171,7941	1355630,0780
	9814	419170,5992	1355628,9820
	9815	419170,4151	1355628,9310
	9816	419169,5920	1355628,7030
	9817	419169,1537	1355628,7170
	9818	419169,0521	1355628,7200
	9819	419168,7900	1355628,7300
	9820	419167,4700	1355627,8600
	9821	419166,0800	1355625,7700
	9822	419164,6900	1355622,3400
	9823	419164,5839	1355621,9060
	9824	419163,7160	1355618,3700
	9825	419163,6034	1355617,3740
	9826	419163,3900	1355615,5500
	9827	419163,4285	1355613,2400
	9828	419163,4297	1355613,1530
	9829	419163,4299	1355613,1520
	9830	419163,4300	1355613,1500

## Сведения о границах территориальной зоны центра рекреационных территорий (Р-1)

Сведения о характерных точках границ объекта	№ точки	Координаты	
		X	Y
	9831	419164,3700	1355610,6100
	9832	419165,6200	1355608,6700
	9833	419166,7301	1355607,6740
	9834	419167,4610	1355607,0130
	9835	419167,6652	1355606,8290
	9836	419168,4741	1355605,7470
	9837	419169,0892	1355604,9240
	9838	419169,7700	1355604,0100
	9839	419170,7803	1355601,7090
	9840	419171,1400	1355600,8870
	9841	419171,7295	1355599,5300
	9842	419173,4800	1355595,4900
	9843	419175,4345	1355591,0770
	9844	419177,0472	1355587,4290
	9845	419169,2010	1355584,5910
	9846	419168,5890	1355584,3700
	9847	419093,2629	1355557,1820
	9848	419047,2115	1355540,5660
	9849	419023,3400	1355561,8850
	9850	419009,0078	1355582,9730
	9851	419009,0184	1355582,9560
	9852	419005,0320	1355588,8230
	9853	418990,8440	1355617,5420
	9854	418984,6558	1355635,9770
	9855	418982,9780	1355640,9010
	9856	418974,0807	1355664,6580
	9857	418971,7765	1355670,8790
	9858	418963,5249	1355693,1620
	9859	418963,4647	1355693,4200
	9860	418963,0750	1355694,4580
	9861	418959,7607	1355708,7450
	9862	418953,7454	1355724,0210
	9863	418944,9521	1355769,6330
	9864	418937,0383	1355803,6650
	9865	418937,0379	1355803,6650
	9866	418937,0373	1355803,6670
	9867	418939,3286	1355809,2860
	9868	418939,3315	1355809,2930
	9869	418949,3942	1355834,8090
	9870	418931,6287	1355840,9010
	9871	418928,0792	1355842,1180
	9872	418923,7085	1355860,8970
	9873	418922,9013	1355864,7870




Сведения о границах территориальной зоны центра рекреационных территорий (Р-1)

Сведения о характерных точках границ объекта	№ точки	Координаты	
		X	Y
	9874	418912,0478	1355917,1120
	9875	418897,2583	1356055,3540
	9876	418893,5331	1356090,1810
	9877	418892,4213	1356128,0970
	9878	418892,3134	1356131,7800
	9879	418889,6611	1356162,3040
	9880	418891,2400	1356144,2200
	9881	418895,2100	1356144,2100
	9882	418891,7800	1356185,3700
	9883	418882,3000	1356279,9600
	9884	418882,1500	1356281,4400
	9885	418880,8600	1356294,3800
	9886	418879,3000	1356306,3900
	9887	418874,1400	1356305,7300
	9888	418882,6800	1356222,6000
	9889	418886,8892	1356188,7080
	9890	418874,0996	1356291,3020
	9891	418857,8385	1356420,6770
	9705	418855,8540	1356450,3160
	9892	393884,0800	1377305,9000
	9893	398563,3800	1379453,9400
	9894	394354,9000	1377139,9000
	9895	392136,9802	1375747,7901
	9896	392146,2300	1375739,7100

».

Графическое описание местоположения границ  
территориальной зоны парков, бульваров, набережных (Р-2)  
(наименование объекта, местоположение которого описано)

Сведения об объекте	
Местоположение объекта	Самарская область, городской округ Самара
Площадь объекта, кв.м	10904315
План границ объекта	
	

## Сведения о границах территориальной зоны парков, бульваров, набережных (Р-2)

Сведения о местоположении границ объекта			
Система координат	МСК-63, зона 1, координаты математические		
Сведения о характерных точках границ объекта	№ точки	Координаты	
		X	Y
	1	378513,3076	1369366,7530
	2	378584,3456	1369469,3530
	3	378733,9582	1369367,4690
	4	378794,5229	1369455,6730
	5	378827,9671	1369432,2220
	6	378837,8208	1369425,3150
	7	378834,7000	1369420,6000
	8	378831,9800	1369419,0500
	9	378812,9600	1369392,3400
	10	378776,2300	1369339,9100
	11	378776,5876	1369339,6370
	12	378704,6280	1369236,9190
	13	378686,5200	1369249,4100
	14	378648,7400	1369275,4700
	15	378648,2300	1369274,7200
	16	378644,9300	1369276,9600
	17	378564,0000	1369331,9500
	1	378513,3076	1369366,7530
	18	378740,3105	1369959,5380
	19	378784,0866	1370022,9062
	20	378829,1600	1369988,7500
	21	378836,7076	1369999,3092
	22	378837,0230	1369999,0850
	23	378872,5960	1369973,7980
	24	378876,8446	1369970,7779
	25	378868,2400	1369959,1300
	26	378887,9800	1369944,1700
	27	378901,2600	1369934,5800
	28	378910,0712	1369947,1590
	29	378918,5625	1369941,1230
	30	378867,6413	1369868,9670
	18	378740,3105	1369959,5380
	31	378951,5788	1370519,7070
	32	378955,0004	1370532,8770
	33	378959,7696	1370541,0550
	34	378969,5817	1370550,2620
	35	378985,7954	1370554,2940
	36	379000,3551	1370551,4860
	37	379009,7721	1370544,1430
	38	379016,6581	1370533,4410
	39	379020,0388	1370521,3970

Сведения о границах территориальной зоны парков, бульваров, набережных (Р-2)

Сведения о характерных точках границ объекта	№ точки	Координаты	
		X	Y
	40	379019,2187	1370507,6380
	41	379012,9050	1370497,1600
	42	379002,2899	1370489,7030
	43	378988,7669	1370485,0540
	44	378971,8583	1370486,9680
	45	378963,4468	1370491,6240
	46	378954,7482	1370504,4940
	31	378951,5788	1370519,7070
	47	379794,4283	1371322,7480
	48	380014,4081	1371504,9640
	49	380018,8420	1371500,9220
	50	380023,9480	1371502,0570
	51	380028,2700	1371505,0320
	52	380078,1760	1371552,7480
	53	380075,3784	1371555,4680
	54	380092,0057	1371569,2410
	55	380125,3153	1371616,5990
	56	380207,4020	1371538,6340
	57	380215,0147	1371526,1380
	58	380225,8741	1371501,0010
	59	380229,7739	1371497,3129
	60	380229,8000	1371497,3200
	61	380229,8116	1371497,2772
	62	380236,6204	1371490,8380
	63	379906,0193	1371165,3860
	64	379884,6856	1371239,0440
	65	379840,6447	1371224,7980
	66	379823,6860	1371219,2920
	47	379794,4283	1371322,7480
	67	380026,3220	1376218,0030
	68	380038,1001	1376237,4170
	69	380489,6207	1376339,7740
	70	380784,1821	1376430,7090
	71	380785,3780	1376431,2110
	72	380788,9147	1376422,0540
	73	380876,3316	1376457,0260
	74	381561,1302	1376748,1180
	75	381644,7740	1376785,5630
	76	381768,4757	1376837,2120
	77	381768,4839	1376837,2160
	78	381888,3499	1376886,9340
	79	381890,2520	1376881,7810
	80	381910,3356	1376831,3010

## Сведения о границах территориальной зоны парков, бульваров, набережных (Р-2)

Сведения о характерных точках границ объекта	№ точки	Координаты	
		X	Y
	81	381883,3071	1376819,8740
	82	381070,2555	1376476,1130
	83	381070,2555	1376476,1130
	84	380900,1690	1376404,2010
	85	380797,4560	1376360,6200
	86	380793,2790	1376371,7920
	87	380793,2788	1376371,7919
	88	380793,2788	1376371,7920
	89	380792,2298	1376371,4670
	90	380777,1193	1376366,7865
	91	380783,5000	1376382,5400
	92	380750,4800	1376368,3800
	93	380743,3600	1376365,9700
	94	380737,3800	1376363,9400
	95	380733,0900	1376362,4800
	96	380730,5100	1376361,6100
	97	380707,2100	1376353,7200
	98	380700,1300	1376351,3100
	99	380678,5090	1376343,9830
	100	380676,9200	1376348,9300
	101	380671,3800	1376356,4900
	102	380659,8000	1376376,5500
	103	380635,5200	1376372,2700
	104	380561,2800	1376349,6800
	105	380526,2600	1376341,8200
	106	380505,1900	1376334,3700
	107	380454,2600	1376322,3800
	108	380453,0700	1376324,2100
	109	380432,7700	1376318,3200
	110	380432,6500	1376316,8000
	111	380407,3900	1376310,3900
	112	380438,6000	1376269,0700
	113	380446,3970	1376262,2234
	114	380371,1110	1376244,8010
	115	380363,0000	1376243,0660
	116	380363,0000	1376243,0654
	117	380278,2171	1376224,9340
	118	380185,2550	1376200,5150
	119	380091,7734	1376178,4800
	120	380093,0500	1376174,6630
	121	380092,0830	1376174,4070
	122	380090,8890	1376174,0930
	123	380098,2180	1376152,5840

Сведения о границах территориальной зоны парков, бульваров, набережных (Р-2)

Сведения о характерных точках границ объекта	№ точки	Координаты	
		X	Y
	124	380068,5490	1376136,9190
	125	380054,2193	1376138,1602
	126	380033,6240	1376139,9440
	127	380031,5180	1376140,1260
	128	380040,1770	1376166,3180
	67	380026,3220	1376218,0030
	129	380419,8200	1374723,5900
	130	380440,2400	1374735,9900
	131	380469,5339	1374753,7612
	132	380549,4141	1374376,6447
	133	380714,7324	1374334,3160
	134	380663,9098	1374574,1799
	135	380680,4356	1374578,1989
	136	380733,1103	1374329,6104
	137	380913,6175	1374283,3926
	138	380843,8078	1374612,8213
	139	380860,5433	1374615,8512
	140	380931,9966	1374278,6868
	141	381089,4260	1374238,4380
	142	381110,6260	1374233,0179
	143	381117,5797	1374180,7494
	144	381095,1753	1374187,3668
	145	380801,9465	1374262,4369
	146	380763,1419	1374272,4909
	147	380560,4627	1374324,2674
	148	380594,4179	1374165,5103
	149	380542,5400	1374154,6500
	150	380541,8500	1374158,2000
	151	380518,9400	1374264,2100
	152	380515,8400	1374280,9300
	153	380498,6800	1374373,2500
	154	380501,1100	1374373,6800
	155	380500,2400	1374378,5700
	156	380497,7600	1374378,1400
	157	380477,5100	1374487,1800
	158	380455,9000	1374587,6700
	159	380462,6600	1374589,7600
	160	380460,5600	1374596,4800
	161	380454,0900	1374594,5500
	162	380422,2200	1374716,0300
	129	380419,8200	1374723,5900
	163	380444,3200	1376319,9400
	164	380447,2900	1376320,4300

Сведения о границах территориальной зоны парков, бульваров, набережных (Р-2)

Сведения о характерных точках границ объекта	№ точки	Координаты	
		X	Y
	165	380447,6900	1376318,4700
	166	380444,7200	1376317,9800
	163	380444,3200	1376319,9400
	167	380448,5726	1375088,1828
	168	380529,5156	1375104,2318
	169	380650,1118	1375459,6408
	170	380681,5586	1375465,9035
	171	380681,4174	1375465,7135
	172	380680,2135	1375462,7809
	173	380678,6162	1375459,6241
	174	380676,1921	1375457,3598
	175	380673,9535	1375454,7927
	176	380672,1062	1375451,6396
	177	380670,0671	1375450,3797
	178	380668,9484	1375449,8063
	179	380666,5625	1375446,7513
	180	380665,6260	1375442,9645
	181	380664,9807	1375440,6037
	182	380664,6921	1375440,0279
	183	380663,1927	1375437,3998
	184	380661,9999	1375436,5574
	185	380660,5981	1375435,1080
	186	380660,7244	1375434,1859
	187	380660,3472	1375432,3612
	188	380660,2856	1375430,2417
	189	380659,7226	1375428,0297
	190	380659,0673	1375427,0093
	191	380658,6653	1375425,5350
	192	380658,9620	1375424,6404
	193	380658,4401	1375423,8481
	194	380657,6265	1375422,9400
	195	380657,1930	1375421,3662
	196	380656,6639	1375420,0938
	197	380656,4249	1375418,1471
	198	380656,0272	1375416,9628
	199	380655,2245	1375414,1042
	200	380654,5927	1375412,6433
	201	380653,8419	1375411,2543
	202	380652,7154	1375410,1608
	203	380651,7022	1375409,2858
	204	380650,9574	1375407,6266
	205	380650,5511	1375405,1922
	206	380649,9544	1375404,0809

## Сведения о границах территориальной зоны парков, бульваров, набережных (Р-2)

Сведения о характерных точках границ объекта	№ точки	Координаты	
		X	Y
	207	380649,5423	1375401,9266
	208	380648,6933	1375399,3188
	209	380648,1798	1375397,0760
	210	380648,0451	1375394,7476
	211	380648,1247	1375391,3558
	212	380647,6501	1375389,7126
	213	380646,9560	1375388,7728
	214	380645,8090	1375386,9695
	215	380644,9731	1375385,2416
	216	380644,3196	1375383,0010
	217	380643,5932	1375380,5614
	218	380642,5535	1375377,9064
	219	380642,4510	1375375,7275
	220	380642,6066	1375374,0849
	221	380641,7484	1375371,5272
	222	380640,8991	1375368,8994
	223	380640,4098	1375366,9363
	224	380639,8154	1375365,3049
	225	380638,5054	1375361,2836
	226	380638,2475	1375357,3968
	227	380638,6861	1375355,9600
	228	380639,5783	1375355,2977
	229	380640,7209	1375355,5797
	230	380641,5805	1375356,2170
	231	380642,1357	1375357,2289
	232	380642,5056	1375358,5636
	233	380643,1224	1375359,6846
	234	380643,9931	1375360,3918
	235	380644,7432	1375361,0608
	236	380645,4154	1375362,5510
	237	380645,6415	1375364,2980
	238	380645,5532	1375365,7595
	239	380646,2840	1375367,1489
	240	380647,0813	1375368,2972
	241	380648,0339	1375369,8033
	242	380648,5766	1375371,3255
	243	380650,7803	1375374,2332
	244	380651,9086	1375375,4467
	245	380653,1089	1375376,1289
	246	380654,7269	1375376,6449
	247	380656,6868	1375377,2859
	248	380657,8894	1375377,4480
	249	380659,3443	1375377,7564



Сведения о границах территориальной зоны парков, бульваров, набережных (Р-2)

Сведения о характерных точках границ объекта	№ точки	Координаты	
		X	Y
	250	380660,4403	1375377,4800
	251	380661,4121	1375377,5856
	252	380662,6537	1375377,6771
	253	380663,9550	1375377,0777
	254	380664,9866	1375376,5022
	255	380665,5003	1375375,4044
	256	380665,3154	1375373,0567
	257	380664,7515	1375369,4444
	258	380663,8215	1375366,7678
	259	380662,5010	1375364,7371
	260	380662,0564	1375362,4133
	261	380661,9152	1375360,9952
	262	380661,5965	1375359,0696
	263	380660,9560	1375357,0287
	264	380660,3891	1375355,2268
	265	380659,5050	1375352,9496
	266	380658,2073	1375350,4285
	267	380657,1665	1375348,3736
	268	380656,4974	1375345,7531
	269	380655,8148	1375344,2430
	270	380654,9410	1375342,6557
	271	380653,6807	1375339,9640
	272	380652,6253	1375338,2694
	273	380651,5153	1375336,2656
	274	380651,1015	1375334,0013
	275	380650,8044	1375332,1854
	276	380650,3393	1375331,1721
	277	380649,4503	1375328,5649
	278	380649,0061	1375326,9412
	279	380648,0396	1375324,5052
	280	380647,3921	1375321,9944
	281	380645,7469	1375316,9580
	282	380644,2256	1375313,5300
	283	380643,2388	1375311,7444
	284	380642,3704	1375309,8470
	285	380641,7005	1375308,5167
	286	380641,5553	1375307,4987
	287	380641,0113	1375305,8865
	288	380640,6431	1375304,0016
	289	380639,3833	1375300,6698
	290	380638,8095	1375299,0780
	291	380638,4668	1375297,5529
	292	380637,9385	1375295,6604

Сведения о границах территориальной зоны парков, бульваров, набережных (Р-2)

Сведения о характерных точках границ объекта	№ точки	Координаты	
		X	Y
	293	380637,3099	1375293,7494
	294	380637,1955	1375293,4511
	295	380636,5196	1375291,7208
	296	380635,4665	1375289,5061
	297	380634,4871	1375286,8702
	298	380634,0211	1375285,8070
	299	380633,6124	1375284,5528
	300	380633,1919	1375282,5087
	301	380632,5519	1375280,4979
	302	380631,9933	1375278,5859
	303	380631,2322	1375276,5068
	304	380630,0488	1375274,2740
	305	380628,2772	1375271,4999
	306	380627,4484	1375270,2520
	307	380627,3281	1375268,8836
	308	380626,8647	1375267,3202
	309	380625,7721	1375265,1461
	310	380625,3072	1375262,8026
	311	380625,0617	1375261,0959
	312	380624,4709	1375259,0343
	313	380623,6072	1375257,4469
	314	380623,1270	1375255,4237
	315	380622,8365	1375253,3777
	316	380622,3389	1375251,5347
	317	380621,1819	1375249,0615
	318	380620,1552	1375246,6064
	319	380619,4020	1375244,3872
	320	380618,0242	1375241,1871
	321	380617,4385	1375238,7954
	322	380616,9674	1375236,7121
	323	380616,4228	1375235,0699
	324	380615,9836	1375233,7862
	325	380615,7286	1375232,7798
	326	380615,1785	1375231,4377
	327	380614,2906	1375230,2407
	328	380613,8527	1375229,0471
	329	380613,6200	1375227,5202
	330	380613,4041	1375226,1904
	331	380613,1111	1375225,5875
	332	380612,7321	1375224,3129
	333	380612,3272	1375223,3187
	334	380612,2836	1375222,4092
	335	380612,1725	1375221,6607

## Сведения о границах территориальной зоны парков, бульваров, набережных (Р-2)

Сведения о характерных точках границ объекта	№ точки	Координаты	
		X	Y
	336	380611,0921	1375220,3066
	337	380610,6501	1375219,5030
	338	380609,9929	1375217,6825
	339	380609,4743	1375216,4400
	340	380608,8438	1375215,0691
	341	380608,5889	1375214,0727
	342	380608,2343	1375213,0978
	343	380607,5462	1375211,2178
	344	380606,9932	1375209,6757
	345	380606,2976	1375207,9658
	346	380606,1063	1375207,2085
	347	380605,4037	1375205,6987
	348	380604,9970	1375204,5845
	349	380604,4275	1375203,9529
	350	380604,0749	1375203,1080
	351	380603,8939	1375202,3705
	352	380603,2631	1375200,9797
	353	380602,3941	1375197,7020
	354	380601,8273	1375196,5803
	355	380601,7639	1375195,6810
	356	380601,2810	1375194,1480
	357	380600,6261	1375192,4774
	358	380599,9544	1375191,0272
	359	380599,3146	1375189,0363
	360	380597,6235	1375184,9508
	361	380592,8159	1375171,0599
	362	380590,2901	1375164,6563
	363	380586,7333	1375154,8375
	364	380582,5736	1375144,1575
	365	380578,8705	1375133,2407
	366	380574,2720	1375119,9568
	367	380571,1677	1375110,9714
	368	380563,6675	1375090,2193
	369	380565,4264	1375089,4530
	370	380566,2710	1375089,0804
	371	380573,9721	1375109,8895
	372	380577,0762	1375118,8649
	373	380581,7064	1375132,2583
	374	380582,2728	1375134,7003
	375	380584,2589	1375140,4618
	376	380584,5582	1375142,4277
	377	380585,2489	1375144,4778
	378	380585,9713	1375146,6474

## Сведения о границах территориальной зоны парков, бульваров, набережных (Р-2)

Сведения о характерных точках границ объекта	№ точки	Координаты	
		X	Y
	379	380586,6782	1375148,4472
	380	380587,5987	1375150,4839
	381	380589,3976	1375155,0879
	382	380592,0939	1375162,1990
	383	380594,7812	1375169,3803
	384	380596,1579	1375173,1705
	385	380597,5216	1375176,7608
	386	380599,3151	1375181,0049
	387	380600,1124	1375183,5035
	388	380600,4000	1375184,0093
	389	380600,9956	1375185,0506
	390	380601,7276	1375186,5200
	391	380602,7479	1375188,5451
	392	380603,8148	1375191,0097
	393	380604,4942	1375193,6500
	394	380606,1362	1375197,1262
	395	380607,0742	1375199,6627
	396	380607,6948	1375201,7138
	397	380608,5496	1375203,3714
	398	380609,4807	1375204,1077
	399	380610,9777	1375204,5555
	400	380612,1785	1375204,5976
	401	380613,5879	1375203,8665
	402	380614,8050	1375202,9882
	403	380616,4111	1375202,0342
	404	380618,1587	1375201,1780
	405	380620,1110	1375199,9687
	406	380622,6236	1375198,7711
	407	380625,8179	1375197,0033
	408	380629,0803	1375195,7845
	409	380631,2067	1375194,8427
	410	380633,1549	1375194,0235
	411	380634,3818	1375193,1351
	412	380635,6900	1375192,3255
	413	380635,7365	1375195,4454
	414	380634,8943	1375195,9780
	415	380633,1497	1375197,0341
	416	380631,3351	1375198,0913
	417	380629,5717	1375199,2278
	418	380628,1365	1375200,2393
	419	380626,0474	1375201,0006
	420	380624,8485	1375201,7585
	421	380623,2212	1375202,6329

## Сведения о границах территориальной зоны парков, бульваров, набережных (Р-2)

Сведения о характерных точках границ объекта	№ точки	Координаты	
		X	Y
	422	380620,3595	1375204,5659
	423	380618,6381	1375205,1616
	424	380617,0515	1375206,0854
	425	380616,1814	1375206,7584
	426	380614,9872	1375207,1663
	427	380613,4773	1375207,1888
	428	380611,1738	1375206,9830
	429	380610,2010	1375207,4776
	430	380609,9747	1375208,4011
	431	380610,0844	1375209,7197
	432	380611,1084	1375213,3351
	433	380611,7459	1375214,5058
	434	380612,3985	1375216,6865
	435	380612,9800	1375218,7982
	436	380613,8208	1375220,8561
	437	380615,2720	1375223,6050
	438	380615,8182	1375225,3571
	439	380616,4376	1375226,6582
	440	380617,0880	1375228,6888
	441	380617,5898	1375230,1516
	442	380618,2623	1375231,6519
	443	380619,1350	1375232,4990
	444	380620,1220	1375232,9544
	445	380621,1982	1375232,6884
	446	380621,9191	1375232,0675
	447	380622,2500	1375230,7824
	448	380622,5895	1375230,0672
	449	380623,0489	1375228,6801
	450	380623,7624	1375224,8788
	451	380625,0462	1375222,4293
	452	380626,2198	1375219,9714
	453	380628,2703	1375217,9605
	454	380631,9255	1375217,5960
	455	380633,5127	1375218,7326
	456	380634,5911	1375219,9568
	457	380635,6837	1375220,7907
	458	380636,9101	1375220,9716
	459	380638,5506	1375220,5479
	460	380640,4839	1375219,3990
	461	380642,2543	1375218,0624
	462	380644,1375	1375216,9141
	463	380647,0116	1375216,4813
	464	380649,9798	1375216,9972

## Сведения о границах территориальной зоны парков, бульваров, набережных (Р-2)

Сведения о характерных точках границ объекта	№ точки	Координаты	
		X	Y
	465	380652,4530	1375217,1804
	466	380654,2538	1375217,2136
	467	380655,0784	1375217,5114
	468	380657,9122	1375218,4094
	469	380660,8665	1375220,6758
	470	380663,3445	1375222,5292
	471	380664,8501	1375224,2271
	472	380666,0884	1375226,1190
	473	380667,5410	1375228,2878
	474	380669,2487	1375230,8028
	475	380670,1565	1375233,3298
	476	380671,2759	1375235,9636
	477	380672,0284	1375238,8129
	478	380672,3955	1375241,9680
	479	380672,7615	1375243,0427
	480	380673,6046	1375244,5804
	481	380673,8867	1375246,0665
	482	380673,6228	1375247,8208
	483	380674,2495	1375250,2819
	484	380675,5989	1375252,9122
	485	380676,4826	1375253,8193
	486	380677,4324	1375254,4652
	487	380677,9951	1375255,9871
	488	380678,3124	1375257,1426
	489	380679,6308	1375257,6931
	490	380680,4421	1375258,4411
	491	380680,6225	1375259,8087
	492	380680,5724	1375261,1497
	493	380680,2909	1375262,3941
	494	380680,7452	1375263,3475
	495	380681,3523	1375263,8186
	496	380681,2587	1375264,9201
	497	380680,7878	1375265,5373
	498	380679,9304	1375268,4105
	499	380679,5578	1375269,5863
	500	380678,4682	1375272,3130
	501	380677,3898	1375273,7793
	502	380676,8910	1375275,8771
	503	380676,4239	1375277,4243
	504	380676,3079	1375279,0363
	505	380677,2288	1375281,1030
	506	380678,0682	1375283,0709
	507	380678,8976	1375284,3587

Сведения о границах территориальной зоны парков, бульваров, набережных (Р-2)

Сведения о характерных точках границ объекта	№ точки	Координаты	
		X	Y
	508	380679,9224	1375285,3437
	509	380682,2034	1375287,4001
	510	380682,9950	1375289,5087
	511	380683,5219	1375291,3111
	512	380684,2360	1375292,2507
	513	380684,7962	1375293,6026
	514	380685,1816	1375295,3072
	515	380685,3811	1375296,6144
	516	380685,5108	1375297,9327
	517	380685,9222	1375298,6967
	518	380686,8958	1375298,9223
	519	380688,7772	1375298,9943
	520	380690,7129	1375299,3555
	521	380692,1234	1375300,0447
	522	380693,4449	1375301,3427
	523	380693,3334	1375302,7171
	524	380692,2336	1375305,4340
	525	380690,4180	1375306,4212
	526	380689,7369	1375307,7016
	527	380689,3701	1375308,5872
	528	380688,5851	1375309,6090
	529	380687,6513	1375310,0330
	530	380686,4064	1375310,3916
	531	380684,6445	1375310,2878
	532	380683,5188	1375309,9145
	533	380682,0803	1375309,3658
	534	380680,7206	1375309,3961
	535	380679,4375	1375309,8752
	536	380677,6563	1375310,4919
	537	380677,0266	1375311,1914
	538	380676,8774	1375313,2640
	539	380676,7848	1375315,1057
	540	380676,4954	1375316,4902
	541	380675,3911	1375316,8867
	542	380673,9706	1375316,1977
	543	380673,4207	1375314,8657
	544	380673,2266	1375313,2483
	545	380672,5537	1375311,7180
	546	380671,3844	1375310,4352
	547	380669,6966	1375309,9302
	548	380668,0383	1375310,0649
	549	380666,6673	1375310,6855
	550	380665,9240	1375311,8167

## Сведения о границах территориальной зоны парков, бульваров, набережных (Р-2)

Сведения о характерных точках границ объекта	№ точки	Координаты	
		X	Y
	551	380665,0077	1375312,7505
	552	380663,7974	1375312,7485
	553	380662,8186	1375312,1630
	554	380661,5655	1375311,9716
	555	380660,4997	1375312,2675
	556	380660,3536	1375313,1999
	557	380661,5242	1375315,2428
	558	380662,7893	1375316,2442
	559	380663,8071	1375317,4292
	560	380664,2187	1375318,8734
	561	380664,4606	1375320,3400
	562	380664,6395	1375321,6076
	563	380664,6576	1375322,8275
	564	380664,1012	1375324,4161
	565	380663,4926	1375326,5355
	566	380663,2673	1375328,1992
	567	380663,6156	1375329,4242
	568	380663,2478	1375330,2498
	569	380662,3362	1375330,1534
	570	380661,1830	1375329,2804
	571	380660,7047	1375328,7274
	572	380659,1903	1375326,4296
	573	380658,8675	1375324,2340
	574	380658,7480	1375322,9255
	575	380657,5638	1375320,6427
	576	380656,7164	1375317,4648
	577	380656,2144	1375314,6518
	578	380655,1945	1375313,3267
	579	380653,3089	1375312,9747
	580	380650,9403	1375312,4199
	581	380649,1993	1375312,3758
	582	380648,7354	1375312,7927
	583	380648,7988	1375313,6920
	584	380649,1116	1375315,2176
	585	380649,4445	1375316,0828
	586	380650,2316	1375317,8914
	587	380650,7858	1375320,1835
	588	380651,7761	1375322,8793
	589	380652,2457	1375324,1925
	590	380653,0006	1375325,8516
	591	380653,7606	1375327,1905
	592	380654,5928	1375328,6684
	593	380654,4692	1375331,1896



Сведения о границах территориальной зоны парков, бульваров, набережных (Р-2)

Сведения о характерных точках границ объекта	№ точки	Координаты	
		X	Y
	594	380654,7667	1375331,6163
	595	380655,9888	1375332,4183
	596	380656,6513	1375333,9187
	597	380657,1884	1375335,7310
	598	380657,9523	1375338,0000
	599	380658,8534	1375339,4069
	600	380660,0459	1375340,9094
	601	380660,9242	1375342,1265
	602	380661,5353	1375343,5377
	603	380661,7246	1375345,5052
	604	380662,2947	1375347,5171
	605	380662,7345	1375348,8408
	606	380663,5416	1375351,3292
	607	380663,8010	1375353,2957
	608	380663,6524	1375355,4083
	609	380663,8537	1375356,1654
	610	380664,3669	1375356,3778
	611	380665,0669	1375356,3674
	612	380665,5757	1375356,9500
	613	380665,7010	1375357,9783
	614	380665,5905	1375359,2901
	615	380665,9825	1375360,7646
	616	380666,1774	1375361,7619
	617	380666,0499	1375362,6039
	618	380666,3481	1375363,1496
	619	380667,1556	1375364,3177
	620	380667,8717	1375365,3873
	621	380668,5935	1375366,8468
	622	380669,3552	1375368,2957
	623	380670,5340	1375370,2185
	624	380671,3329	1375371,4768
	625	380672,2768	1375373,0731
	626	380673,1995	1375373,9095
	627	380674,3094	1375374,5631
	628	380675,1268	1375374,3809
	629	380676,0374	1375373,0671
	630	380676,2105	1375371,2542
	631	380676,1798	1375370,5345
	632	380676,2947	1375366,8322
	633	380677,4289	1375365,0850
	634	380678,9460	1375364,8724
	635	380679,8105	1375365,5503
	636	380679,7776	1375366,9904

Сведения о границах территориальной зоны парков, бульваров, набережных (Р-2)

Сведения о характерных точках границ объекта	№ точки	Координаты	
		X	Y
	637	380679,9525	1375368,6580
	638	380680,1399	1375369,8255
	639	380680,5449	1375370,8296
	640	380681,3095	1375371,1283
	641	380682,2689	1375371,0740
	642	380683,2359	1375370,1895
	643	380685,0775	1375368,9318
	644	380686,9015	1375367,8345
	645	380687,8798	1375367,7099
	646	380688,7368	1375366,8270
	647	380689,4483	1375365,5762
	648	380690,2985	1375364,2333
	649	380691,2105	1375362,3394
	650	380692,4234	1375361,1811
	651	380693,7446	1375361,2414
	652	380694,4833	1375361,8205
	653	380695,6347	1375363,2437
	654	380695,9505	1375364,2992
	655	380696,4658	1375365,3217
	656	380697,5673	1375366,0854
	657	380698,3019	1375367,0546
	658	380699,0227	1375367,7740
	659	380699,7439	1375367,8433
	660	380700,3761	1375367,3138
	661	380700,5582	1375366,7810
	662	380701,6472	1375364,6844
	663	380703,1154	1375363,8724
	664	380703,3427	1375363,0189
	665	380702,8997	1375361,4752
	666	380703,3728	1375360,3380
	667	380705,5433	1375360,3457
	668	380706,9750	1375361,1145
	669	380707,8435	1375362,3418
	670	380708,4723	1375363,6026
	671	380709,2838	1375364,3607
	672	380709,8713	1375365,5322
	673	380710,1439	1375366,3783
	674	380710,4514	1375366,8738
	675	380711,4468	1375367,2290
	676	380712,8690	1375367,3579
	677	380714,2371	1375367,8876
	678	380715,0384	1375368,6358
	679	380716,1779	1375369,2590

Сведения о границах территориальной зоны парков, бульваров, набережных (Р-2)

Сведения о характерных точках границ объекта	№ точки	Координаты	
		X	Y
	680	380717,5469	1375369,8487
	681	380718,5134	1375370,9445
	682	380718,5749	1375371,7137
	683	380717,7428	1375372,2562
	684	380716,2554	1375372,4484
	685	380714,1680	1375372,6495
	686	380712,4770	1375373,9449
	687	380711,3061	1375375,2425
	688	380708,8147	1375376,5199
	689	380706,9753	1375377,9275
	690	380706,4714	1375379,6853
	691	380706,8365	1375382,0403
	692	380707,5746	1375384,5897
	693	380708,3002	1375386,9794
	694	380708,8372	1375388,7817
	695	380709,0495	1375390,9489
	696	380708,8549	1375393,3322
	697	380707,9656	1375396,0322
	698	380707,9440	1375397,3165
	699	380708,1868	1375398,8432
	700	380709,5655	1375400,7530
	701	380710,5233	1375403,2792
	702	380710,8361	1375405,4849
	703	380710,7215	1375406,5168
	704	380709,7159	1375406,8562
	705	380707,2642	1375406,0682
	706	380705,5831	1375405,3431
	707	380704,6175	1375405,6475
	708	380704,3062	1375406,9124
	709	380704,1387	1375408,4251
	710	380704,1453	1375408,8651
	711	380704,2770	1375409,6533
	712	380704,6612	1375412,6181
	713	380705,3490	1375414,4782
	714	380706,2189	1375415,8055
	715	380706,5756	1375417,5905
	716	380706,2167	1375419,6862
	717	380705,5242	1375420,1966
	718	380705,5193	1375421,8870
	719	380705,6503	1375423,9654
	720	380705,3364	1375425,7204
	721	380704,6631	1375426,8506
	722	380703,8699	1375427,9926

Сведения о границах территориальной зоны парков, бульваров, набережных (Р-2)

Сведения о характерных точках границ объекта	№ точки	Координаты	
		X	Y
	723	380703,7327	1375428,8548
	724	380703,3136	1375430,2613
	725	380702,3705	1375430,7354
	726	380701,6244	1375430,3365
	727	380700,7248	1375429,6997
	728	380699,7520	1375429,5242
	729	380698,0796	1375430,0592
	730	380697,3643	1375429,7098
	731	380696,6644	1375429,0501
	732	380695,1606	1375428,1423
	733	380694,2370	1375426,5657
	734	380693,2730	1375424,9698
	735	380691,1981	1375424,6606
	736	380690,2633	1375425,6947
	737	380689,9983	1375427,3790
	738	380690,3096	1375429,4747
	739	380690,7207	1375430,8888
	740	380691,1197	1375432,1631
	741	380692,2695	1375434,1464
	742	380693,1487	1375436,7738
	743	380693,9108	1375438,9228
	744	380694,7038	1375441,8015
	745	380695,8471	1375444,6950
	746	380697,8781	1375450,1157
	747	380698,7902	1375452,9327
	748	380699,6959	1375455,9897
	749	380701,0609	1375459,6701
	750	380702,4759	1375463,3497
	751	380704,1507	1375468,3556
	752	380705,1494	1375470,6016
	753	380763,2406	1375482,1706
	754	380723,3487	1375207,4349
	755	380782,4861	1375015,2915
	756	380720,0521	1375006,0973
	757	380648,8759	1374966,0582
	758	380668,9600	1374929,3408
	759	380517,6882	1374835,0618
	167	380448,5726	1375088,1828
	760	380579,0634	1373966,6930
	761	380580,4900	1373966,6700
	762	380832,3500	1374008,2500
	763	380841,4491	1373969,4200
	764	380852,5983	1373921,8412

## Сведения о границах территориальной зоны парков, бульваров, набережных (Р-2)

Сведения о характерных точках границ объекта	№ точки	Координаты	
		X	Y
	765	380615,1300	1373868,4800
	766	380598,8600	1373864,8200
	760	380579,0634	1373966,6930
	767	380668,3688	1375513,4676
	768	380715,4463	1375652,6899
	769	380716,9814	1375681,9802
	770	380731,3952	1376079,0112
	771	380848,8612	1376131,0730
	772	380959,5594	1375893,1026
	773	380914,9047	1375673,0476
	774	380921,6251	1375647,3088
	775	380896,9136	1375558,7745
	776	380776,2100	1375534,8462
	777	380774,9385	1375534,5941
	778	380775,8796	1375542,1249
	779	380778,4795	1375550,0979
	780	380781,5940	1375559,0732
	781	380781,1658	1375564,5807
	782	380775,7403	1375569,6425
	783	380770,2138	1375572,6615
	784	380769,8466	1375572,7664
	785	380767,4059	1375573,4228
	786	380764,7962	1375573,4717
	787	380763,0913	1375574,5073
	788	380760,2513	1375577,2300
	789	380757,6823	1375577,9984
	790	380755,4717	1375578,6614
	791	380752,8260	1375580,3211
	792	380750,5740	1375583,5752
	793	380749,6522	1375585,4793
	794	380747,0365	1375589,1588
	795	380741,2793	1375592,7752
	796	380738,8347	1375594,5119
	797	380736,3950	1375595,9084
	798	380733,7306	1375597,6584
	799	380730,6015	1375600,4455
	800	380728,6405	1375601,7449
	801	380726,7854	1375602,7627
	802	380725,5747	1375603,1745
	803	380719,1845	1375600,8023
	804	380715,8129	1375598,3306
	805	380715,4715	1375596,5900
	806	380715,6011	1375593,8776

Сведения о границах территориальной зоны парков, бульваров, набережных (Р-2)

Сведения о характерных точках границ объекта	№ точки	Координаты	
		X	Y
	807	380716,4217	1375590,5448
	808	380717,3014	1375588,5013
	809	380719,3427	1375585,9910
	810	380720,9454	1375583,2855
	811	380723,6656	1375580,1310
	812	380725,2722	1375577,6850
	813	380728,2608	1375575,1320
	814	380729,8815	1375572,2312
	815	380734,0700	1375568,0481
	816	380736,3925	1375566,1732
	817	380738,3320	1375564,1039
	818	380741,1584	1375561,8115
	819	380744,2023	1375558,0055
	820	380753,5189	1375546,2447
	821	380761,6634	1375537,0418
	822	380765,3137	1375532,6861
	767	380668,3688	1375513,4676
	823	380714,8993	1372531,2160
	824	380809,7727	1372550,7710
	825	380865,7821	1372258,4760
	826	380855,5500	1372256,2450
	827	380841,3866	1372253,1620
	828	380811,3850	1372246,6310
	829	380810,4790	1372250,5880
	830	380777,3450	1372393,7990
	831	380766,6276	1372391,5190
	832	380752,5580	1372388,5250
	833	380741,7100	1372430,8180
	834	380741,2801	1372432,4910
	835	380741,2722	1372432,4900
	836	380732,4625	1372466,8090
	837	380730,6100	1372474,0190
	838	380723,4410	1372500,1170
	839	380718,6820	1372517,3010
	823	380714,8993	1372531,2160
	840	380718,6813	1370466,4220
	841	380719,0788	1370467,0140
	842	380721,0366	1370469,9280
	843	380728,0139	1370480,3150
	844	380732,1710	1370484,1180
	845	380744,2967	1370495,2110
	846	380773,9277	1370499,5690
	847	380773,9279	1370499,5690

## Сведения о границах территориальной зоны парков, бульваров, набережных (Р-2)

Сведения о характерных точках границ объекта	№ точки	Координаты	
		X	Y
	848	380812,5278	1370493,4550
	849	380813,5431	1370495,6930
	850	380815,3059	1370499,5790
	851	380805,6274	1370519,1150
	852	380817,3136	1370520,5040
	853	380817,3137	1370520,5040
	854	380828,5906	1370512,3810
	855	380835,0127	1370507,9970
	856	380835,0141	1370507,9960
	857	380862,0011	1370494,6120
	858	380879,3266	1370485,6550
	859	380879,3293	1370485,6540
	860	380887,0365	1370482,1750
	861	380916,1917	1370469,0140
	862	380945,0794	1370450,5170
	863	380945,1010	1370450,5100
	864	380982,9338	1370437,3470
	865	380982,9339	1370437,3470
	866	380996,8433	1370436,7330
	867	381011,4948	1370436,0860
	868	381011,4949	1370436,0860
	869	381064,7619	1370444,0060
	870	381064,7622	1370444,0060
	871	381077,7760	1370443,9370
	872	381111,6441	1370443,7580
	873	381124,7390	1370416,2370
	874	381126,4369	1370407,7190
	875	381140,2327	1370402,7130
	876	381140,2331	1370402,7130
	877	381160,3204	1370403,5210
	878	381177,1403	1370405,4850
	879	381177,1405	1370405,4850
	880	381190,5877	1370401,5920
	881	381205,0693	1370393,6220
	882	381205,0696	1370393,6220
	883	381224,8472	1370398,1270
	884	381232,0067	1370413,1600
	885	381239,5280	1370422,2320
	886	381287,0044	1370426,0480
	887	381351,0011	1370430,5920
	888	381351,3902	1370430,6187
	889	381351,5100	1370431,6200
	890	381352,8300	1370431,6300

## Сведения о границах территориальной зоны парков, бульваров, набережных (Р-2)

Сведения о характерных точках границ объекта	№ точки	Координаты	
		X	Y
	891	381356,5713	1370430,9740
	892	381397,8100	1370433,8020
	893	381400,5540	1370431,6930
	894	381407,7701	1370426,0460
	895	381411,5915	1370413,0650
	896	381418,0739	1370398,3510
	897	381417,7111	1370384,1400
	898	381462,5690	1370355,8080
	899	381482,5466	1370349,2330
	900	381496,8898	1370348,1040
	901	381519,8718	1370361,4310
	902	381542,3524	1370365,2070
	903	381545,8915	1370366,2438
	904	381615,0500	1370394,3800
	905	381600,2855	1370384,7002
	906	381606,1450	1370386,3340
	907	381621,0470	1370394,6940
	908	381643,6039	1370424,0014
	909	381652,7559	1370442,1465
	910	381659,7586	1370459,2120
	911	381661,3480	1370462,5290
	912	381661,3485	1370462,5290
	913	381672,0545	1370464,8640
	914	381689,9408	1370467,2140
	915	381692,1911	1370465,9730
	916	381694,5671	1370463,1540
	917	381695,3027	1370460,4755
	918	381697,7675	1370460,2642
	919	381703,9532	1370461,4000
	920	381703,9535	1370461,4000
	921	381703,9537	1370461,4000
	922	381706,3468	1370461,2788
	923	381720,4400	1370470,0700
	924	381736,5400	1370485,1800
	925	381756,7400	1370490,7100
	926	381776,5352	1370485,0092
	927	381799,0086	1370486,5430
	928	381813,0947	1370479,9970
	929	381822,0294	1370483,1786
	930	381828,2000	1370493,1300
	931	381844,7700	1370502,0600
	932	381855,6300	1370497,0800
	933	381857,1166	1370495,6728



## Сведения о границах территориальной зоны парков, бульваров, набережных (Р-2)

Сведения о характерных точках границ объекта	№ точки	Координаты	
		X	Y
	934	381868,5326	1370499,7380
	935	381870,7135	1370498,7030
	936	381879,9288	1370494,3300
	937	381893,9377	1370485,2580
	938	381901,9414	1370483,4770
	939	381902,4475	1370480,7000
	940	381899,2988	1370477,6090
	941	381904,1388	1370468,6740
	942	381898,3336	1370458,7910
	943	381897,6678	1370450,8620
	944	381902,2348	1370435,9380
	945	381900,8105	1370418,5650
	946	381900,7669	1370400,1500
	947	381914,4108	1370371,0970
	948	381918,6119	1370347,0550
	949	381932,9597	1370342,1660
	950	381955,7171	1370329,1001
	951	381957,7900	1370328,4600
	952	381958,2484	1370327,6467
	953	381963,0708	1370324,8780
	954	381994,2649	1370321,4590
	955	381994,2650	1370321,4590
	956	382021,4873	1370334,2560
	957	382033,6825	1370350,5590
	958	382034,1231	1370351,5017
	959	382034,8800	1370353,9400
	960	382035,8383	1370355,1715
	961	382038,9611	1370361,8530
	962	382030,3284	1370370,4010
	963	382030,4782	1370380,4430
	964	382039,2691	1370392,2750
	965	382057,8560	1370395,2480
	966	382057,8561	1370395,2480
	967	382070,0362	1370389,6010
	968	382077,4191	1370385,3550
	969	382077,7198	1370385,1703
	970	382085,8300	1370388,3000
	971	382089,2900	1370386,5300
	972	382092,8300	1370382,5100
	973	382093,2200	1370382,0100
	974	382097,1000	1370377,0200
	975	382103,1600	1370366,9200
	976	382103,0700	1370363,8600

## Сведения о границах территориальной зоны парков, бульваров, набережных (Р-2)

Сведения о характерных точках границ объекта	№ точки	Координаты	
		X	Y
	977	382106,5800	1370358,7200
	978	382105,8073	1370356,3004
	979	382105,9196	1370356,1310
	980	382105,7206	1370354,4152
	981	382109,8900	1370348,8100
	982	382103,9286	1370338,9638
	983	382102,7054	1370328,4163
	984	382103,0400	1370324,1100
	985	382110,6500	1370305,0500
	986	382110,7000	1370304,8900
	987	382111,9330	1370297,1276
	988	382117,8745	1370288,3020
	989	382123,7147	1370282,3410
	990	382124,7776	1370281,2560
	991	382124,7779	1370281,2570
	992	382130,1852	1370281,6190
	993	382133,6026	1370275,8080
	994	382142,9300	1370264,8860
	995	382143,5430	1370257,0490
	996	382148,8669	1370251,8000
	997	382156,5773	1370249,7280
	998	382170,6328	1370242,7600
	999	382177,1377	1370238,3800
	1000	382188,3291	1370234,9630
	1001	382188,3293	1370234,9640
	1002	382203,8550	1370238,2770
	1003	382218,7674	1370245,9830
	1004	382224,5166	1370252,9777
	1005	382227,5100	1370258,7400
	1006	382230,2000	1370260,3400
	1007	382256,8900	1370295,7600
	1008	382257,5177	1370299,2914
	1009	382256,4856	1370301,5940
	1010	382244,2557	1370314,3680
	1011	382246,6624	1370318,4310
	1012	382246,6628	1370318,4310
	1013	382251,8998	1370317,1720
	1014	382269,4055	1370316,1720
	1015	382269,4056	1370316,1720
	1016	382285,3540	1370318,4450
	1017	382307,7485	1370326,6750
	1018	382347,7353	1370336,1040
	1019	382347,8721	1370330,5100

## Сведения о границах территориальной зоны парков, бульваров, набережных (Р-2)

Сведения о характерных точках границ объекта	№ точки	Координаты	
		X	Y
	1020	382348,5991	1370328,3054
	1021	382362,1900	1370321,6600
	1022	382359,1437	1370311,1732
	1023	382360,7805	1370304,7650
	1024	382356,1000	1370293,7729
	1025	382355,8900	1370291,0800
	1026	382355,1196	1370281,0718
	1027	382355,1632	1370276,0760
	1028	382356,1484	1370271,1541
	1029	382362,3700	1370251,9700
	1030	382372,5400	1370224,2900
	1031	382373,4400	1370222,1100
	1032	382372,5100	1370220,1000
	1033	382371,4416	1370212,7324
	1034	382372,1417	1370210,2900
	1035	382381,3363	1370200,2570
	1036	382389,5752	1370194,6690
	1037	382397,4048	1370191,0070
	1038	382402,3420	1370179,4130
	1039	382399,3306	1370163,5060
	1040	382402,1251	1370152,5221
	1041	382407,2200	1370136,4500
	1042	382416,7600	1370122,9500
	1043	382417,5538	1370121,0610
	1044	382420,2515	1370117,4060
	1045	382419,7102	1370115,9290
	1046	382421,7100	1370111,1700
	1047	382428,7178	1370081,4343
	1048	382432,5000	1370077,1960
	1049	382437,2868	1370065,3080
	1050	382434,3386	1370057,1380
	1051	382444,9137	1370048,0610
	1052	382447,6943	1370038,7140
	1053	382441,0138	1370021,5330
	1054	382437,3165	1370008,5900
	1055	382447,9609	1369978,3000
	1056	382448,1716	1369953,8417
	1057	382448,3370	1369953,2636
	1058	382448,3486	1369953,2480
	1059	382449,4364	1369951,7850
	1060	382449,5134	1369951,6810
	1061	382449,5137	1369951,6810
	1062	382456,2164	1369954,4670

## Сведения о границах территориальной зоны парков, бульваров, набережных (Р-2)

Сведения о характерных точках границ объекта	№ точки	Координаты	
		X	Y
	1063	382456,2165	1369954,4670
	1064	382464,0851	1369943,6420
	1065	382475,2438	1369933,1360
	1066	382489,0175	1369926,6530
	1067	382507,7822	1369916,8490
	1068	382520,3182	1369915,4800
	1069	382546,1134	1369912,5080
	1070	382568,0472	1369911,6620
	1071	382568,0473	1369911,6620
	1072	382600,1606	1369917,5440
	1073	382618,8406	1369926,6870
	1074	382626,7013	1369931,6150
	1075	382628,6526	1369940,0780
	1076	382636,3382	1369941,4410
	1077	382636,3383	1369941,4410
	1078	382645,6794	1369932,8960
	1079	382645,6797	1369932,8960
	1080	382661,8173	1369936,6300
	1081	382661,8175	1369936,6290
	1082	382677,1953	1369932,0090
	1083	382677,1955	1369932,0090
	1084	382683,6801	1369934,0880
	1085	382683,6804	1369934,0880
	1086	382693,8707	1369932,0890
	1087	382705,7867	1369923,4190
	1088	382747,4894	1369905,0720
	1089	382771,7525	1369892,1550
	1090	382788,0946	1369887,8850
	1091	382788,0948	1369887,8850
	1092	382803,4933	1369891,1280
	1093	382803,4935	1369891,1280
	1094	382812,2351	1369889,8900
	1095	382812,2352	1369889,8900
	1096	382812,2356	1369889,8900
	1097	382817,4492	1369896,8280
	1098	382818,5108	1369901,8410
	1099	382811,9084	1369908,8430
	1100	382828,9977	1369917,0230
	1101	382844,9668	1369924,6650
	1102	382855,0802	1369917,4990
	1103	382860,7645	1369913,1670
	1104	382870,1651	1369907,2120
	1105	382870,1656	1369907,2110

## Сведения о границах территориальной зоны парков, бульваров, набережных (Р-2)

Сведения о характерных точках границ объекта	№ точки	Координаты	
		X	Y
	1106	382870,1657	1369907,2110
	1107	382882,6032	1369915,1490
	1108	382886,5750	1369943,3300
	1109	382886,6389	1369949,5810
	1110	382883,7865	1369976,2230
	1111	382874,1616	1370020,9350
	1112	382831,2176	1370072,6140
	1113	382816,3648	1370090,4880
	1114	382784,7439	1370111,7400
	1115	382784,0178	1370112,5370
	1116	382763,1350	1370135,4620
	1117	382746,6065	1370148,8660
	1118	382737,9969	1370158,9640
	1119	382737,1720	1370177,0700
	1120	382747,6985	1370197,5910
	1121	382757,6288	1370202,6130
	1122	382757,6291	1370202,6120
	1123	382790,6372	1370193,4590
	1124	382790,6374	1370193,4590
	1125	382804,5756	1370202,0860
	1126	382819,4179	1370209,4450
	1127	382838,2865	1370212,4450
	1128	382849,2372	1370219,7720
	1129	382849,2375	1370219,7720
	1130	382856,9880	1370218,8570
	1131	382861,8756	1370223,5110
	1132	382861,8760	1370223,5110
	1133	382887,5491	1370221,9460
	1134	382899,0325	1370218,5250
	1135	382906,0706	1370210,7400
	1136	382906,0709	1370210,7400
	1137	382912,7066	1370211,1770
	1138	382912,7067	1370211,1770
	1139	382928,5532	1370203,3690
	1140	382950,8591	1370199,1427
	1141	382950,8900	1370199,1400
	1142	382960,9300	1370197,2400
	1143	382961,8280	1370197,5319
	1144	382981,0603	1370203,8560
	1145	382981,0604	1370203,8560
	1146	382982,0121	1370202,2210
	1147	382995,7291	1370201,7210
	1148	383006,5178	1370200,6740

Сведения о границах территориальной зоны парков, бульваров, набережных (Р-2)

Сведения о характерных точках границ объекта	№ точки	Координаты	
		X	Y
	1149	383035,2021	1370185,0450
	1150	383055,3583	1370179,3470
	1151	383091,6039	1370168,9780
	1152	383115,7865	1370159,5540
	1153	383158,2610	1370154,6900
	1154	383184,3950	1370144,8470
	1155	383213,8462	1370142,0440
	1156	383239,3655	1370130,1430
	1157	383261,9918	1370120,0570
	1158	383273,0064	1370114,5750
	1159	383283,6606	1370105,7710
	1160	383291,1218	1370101,6920
	1161	383307,0151	1370096,4670
	1162	383313,5334	1370095,6500
	1163	383321,3122	1370096,1990
	1164	383339,7635	1370094,9800
	1165	383330,5530	1370006,9440
	1166	383344,8928	1369979,0660
	1167	383386,8901	1369957,5510
	1168	383449,1057	1369934,6950
	1169	383454,5156	1369906,7520
	1170	383439,0511	1369879,6140
	1171	383438,2402	1369869,1500
	1172	383441,2410	1369862,9930
	1173	383459,7497	1369829,7030
	1174	383392,1944	1369829,2050
	1175	383393,1063	1369859,4760
	1176	383408,6028	1369870,8080
	1177	383416,6353	1369877,3470
	1178	383430,3570	1369924,6070
	1179	383383,2054	1369947,0970
	1180	383361,9196	1369955,9850
	1181	383344,7804	1369961,2460
	1182	383335,9558	1369962,6490
	1183	383332,8205	1369965,1060
	1184	383319,7121	1369963,7170
	1185	383310,7065	1370079,0230
	1186	383275,6586	1370076,6040
	1187	383274,0012	1370076,4780
	1188	383251,8370	1370086,7330
	1189	383244,9450	1370090,3870
	1190	383205,5440	1370111,2680
	1191	383169,1130	1370123,4960

## Сведения о границах территориальной зоны парков, бульваров, набережных (Р-2)

Сведения о характерных точках границ объекта	№ точки	Координаты	
		X	Y
	1192	383162,7652	1370123,6682
	1193	383161,1900	1370123,7100
	1194	383160,4787	1370123,9645
	1195	383149,3370	1370127,9410
	1196	383139,7120	1370129,0950
	1197	383129,3075	1370132,2970
	1198	383122,9200	1370134,2600
	1199	383118,9309	1370135,4913
	1200	383113,4610	1370137,1760
	1201	383087,2540	1370143,0490
	1202	383087,2534	1370143,0492
	1203	383087,2500	1370143,0500
	1204	383081,4631	1370145,4255
	1205	383056,0180	1370155,8680
	1206	383053,1770	1370157,1105
	1207	383048,4800	1370159,1600
	1208	383032,7008	1370166,0518
	1209	383024,5990	1370169,5880
	1210	382995,2560	1370177,3990
	1211	382977,7510	1370176,6760
	1212	382878,2040	1370185,4870
	1213	382870,1773	1370185,0770
	1214	382863,0500	1370184,7100
	1215	382863,0452	1370184,7141
	1216	382849,1280	1370186,6700
	1217	382841,7340	1370190,6810
	1218	382840,1600	1370190,2800
	1219	382815,4500	1370181,4390
	1220	382799,6860	1370176,0370
	1221	382774,3140	1370173,8730
	1222	382765,5980	1370173,1650
	1223	382764,0650	1370167,3980
	1224	382764,1420	1370166,6820
	1225	382766,5110	1370162,8970
	1226	382778,2820	1370153,6780
	1227	382788,6330	1370141,9940
	1228	382797,3970	1370136,2820
	1229	382807,3210	1370127,8500
	1230	382808,2668	1370127,0290
	1231	382813,7200	1370122,3000
	1232	382819,6253	1370120,8137
	1233	382822,5820	1370120,0720
	1234	382826,4730	1370120,8750

## Сведения о границах территориальной зоны парков, бульваров, набережных (Р-2)

Сведения о характерных точках границ объекта	№ точки	Координаты	
		X	Y
	1235	382834,5390	1370123,5830
	1236	382840,6977	1370125,5353
	1237	382845,0900	1370126,9300
	1238	382849,3575	1370127,1683
	1239	382863,5640	1370127,9710
	1240	382877,8292	1370114,5974
	1241	382880,2700	1370112,3100
	1242	382879,5938	1370110,6670
	1243	382878,9930	1370109,1990
	1244	382880,6248	1370102,8519
	1245	382880,6900	1370102,6000
	1246	382880,7542	1370102,3506
	1247	382882,3070	1370096,3470
	1248	382888,2160	1370073,2830
	1249	382893,1180	1370062,6430
	1250	382908,1050	1370029,7310
	1251	382911,4300	1370008,4080
	1252	382913,6280	1369993,8910
	1253	382918,3360	1369978,4810
	1254	382920,4820	1369956,1320
	1255	382919,2490	1369916,4710
	1256	382905,5320	1369895,3930
	1257	382891,5380	1369882,9060
	1258	382883,2160	1369877,5040
	1259	382856,9610	1369860,4800
	1260	382856,9465	1369860,4740
	1261	382841,3049	1369850,3310
	1262	382817,2170	1369855,1730
	1263	382816,7028	1369855,3720
	1264	382796,9280	1369863,0080
	1265	382796,9086	1369863,0160
	1266	382796,8200	1369863,0500
	1267	382787,5923	1369866,6202
	1268	382787,5900	1369866,6200
	1269	382779,1695	1369869,8790
	1270	382746,1220	1369882,6650
	1271	382740,2530	1369884,7985
	1272	382735,2600	1369886,6100
	1273	382714,2800	1369893,9500
	1274	382705,8250	1369897,4821
	1275	382695,0110	1369901,9950
	1276	382682,1230	1369907,8940
	1277	382676,0310	1369910,2480



Сведения о границах территориальной зоны парков, бульваров, набережных (Р-2)

Сведения о характерных точках границ объекта	№ точки	Координаты	
		X	Y
	1278	382662,8510	1369910,4450
	1279	382650,5650	1369908,4380
	1280	382639,3010	1369905,6130
	1281	382635,5627	1369902,8429
	1282	382631,3600	1369899,7200
	1283	382619,3973	1369894,8770
	1284	382613,6010	1369892,5270
	1285	382581,6797	1369892,2067
	1286	382564,2300	1369892,0300
	1287	382562,5300	1369892,0100
	1288	382557,3000	1369891,9600
	1289	382539,4500	1369891,7800
	1290	382531,3869	1369891,2607
	1291	382522,9940	1369890,7170
	1292	382502,2344	1369894,1763
	1293	382499,2700	1369894,6700
	1294	382483,9100	1369904,4400
	1295	382479,3612	1369906,1890
	1296	382471,7880	1369909,0950
	1297	382456,7530	1369911,7300
	1298	382455,2200	1369911,9983
	1299	382454,1200	1369912,1900
	1300	382436,3222	1369930,5205
	1301	382433,0720	1369933,8670
	1302	382433,0716	1369933,8683
	1303	382433,0700	1369933,8700
	1304	382429,4000	1369946,7150
	1305	382425,2690	1369961,1690
	1306	382420,5160	1369975,5790
	1307	382415,3330	1369999,0230
	1308	382415,6650	1370021,3070
	1309	382415,6220	1370049,8240
	1310	382407,5919	1370083,9047
	1311	382401,4500	1370109,9700
	1312	382396,7400	1370116,6100
	1313	382389,0900	1370127,4400
	1314	382379,3000	1370158,3300
	1315	382378,6102	1370170,6663
	1316	382375,3260	1370176,0370
	1317	382364,0620	1370192,3270
	1318	382364,0619	1370192,3273
	1319	382364,0600	1370192,3300
	1320	382353,8900	1370217,0300

## Сведения о границах территориальной зоны парков, бульваров, набережных (Р-2)

Сведения о характерных точках границ объекта	№ точки	Координаты	
		X	Y
	1321	382348,8400	1370230,7800
	1322	382344,5823	1370242,3876
	1323	382343,4680	1370245,4240
	1324	382338,6902	1370260,1462
	1325	382334,4500	1370273,2100
	1326	382334,4501	1370273,2115
	1327	382334,4490	1370273,2150
	1328	382335,1824	1370282,6770
	1329	382336,3200	1370297,3800
	1330	382335,8520	1370299,1780
	1331	382335,3690	1370301,0280
	1332	382336,2090	1370303,8970
	1333	382337,9262	1370309,8123
	1334	382338,2900	1370311,0700
	1335	382334,5900	1370312,8900
	1336	382333,7862	1370313,2852
	1337	382332,1680	1370314,0770
	1338	382331,4490	1370313,9380
	1339	382320,8420	1370307,7910
	1340	382320,8416	1370307,7909
	1341	382320,8400	1370307,7900
	1342	382315,4414	1370306,7497
	1343	382304,9610	1370304,7290
	1344	382294,0840	1370302,4190
	1345	382277,5640	1370297,7940
	1346	382275,7430	1370287,5410
	1347	382243,8090	1370245,1680
	1348	382242,6300	1370244,4680
	1349	382237,3740	1370234,3020
	1350	382221,4010	1370221,2680
	1351	382200,1580	1370213,4020
	1352	382174,5119	1370208,6729
	1353	382173,6300	1370208,5100
	1354	382167,0100	1370211,5700
	1355	382152,3300	1370218,3700
	1356	382147,2767	1370221,6926
	1357	382135,2800	1370229,5760
	1358	382125,8590	1370247,2710
	1359	382116,5700	1370257,3190
	1360	382106,8610	1370269,9740
	1361	382093,8740	1370283,3550
	1362	382093,8738	1370283,3561
	1363	382093,8700	1370283,3600

Сведения о границах территориальной зоны парков, бульваров, набережных (Р-2)

Сведения о характерных точках границ объекта	№ точки	Координаты	
		X	Y
	1364	382091,8028	1370296,3800
	1365	382091,2900	1370299,6050
	1366	382083,8548	1370318,2388
	1367	382083,3400	1370319,5200
	1368	382082,5008	1370330,2042
	1369	382081,6650	1370340,7950
	1370	382084,2042	1370344,9885
	1371	382085,7600	1370347,5600
	1372	382085,7606	1370347,5591
	1373	382085,7606	1370347,5591
	1374	382085,7600	1370347,5600
	1375	382085,8200	1370347,6700
	1376	382085,7204	1370347,8041
	1377	382085,3840	1370348,2550
	1378	382084,5795	1370349,3410
	1379	382083,1400	1370351,2800
	1380	382083,1409	1370351,2829
	1381	382074,4600	1370363,0010
	1382	382074,2630	1370362,8040
	1383	382039,3980	1370327,8660
	1384	382036,1060	1370326,3550
	1385	382022,0310	1370313,7120
	1386	381996,8210	1370300,4440
	1387	381988,7320	1370301,3270
	1388	381971,9390	1370303,1560
	1389	381945,2240	1370311,4090
	1390	381938,1689	1370313,5889
	1391	381922,7400	1370318,3500
	1392	381916,6542	1370320,2361
	1393	381910,6330	1370322,0960
	1394	381908,5160	1370322,7460
	1395	381908,5130	1370322,7491
	1396	381908,5100	1370322,7500
	1397	381902,4777	1370328,9895
	1398	381888,4160	1370343,5290
	1399	381885,4981	1370349,5797
	1400	381883,8800	1370352,9300
	1401	381881,4529	1370357,9827
	1402	381878,0060	1370365,1510
	1403	381876,7360	1370402,1480
	1404	381876,9649	1370417,5668
	1405	381877,1800	1370432,3100
	1406	381877,3400	1370442,9700

Сведения о границах территориальной зоны парков, бульваров, набережных (Р-2)

Сведения о характерных точках границ объекта	№ точки	Координаты	
		X	Y
	1407	381873,6700	1370459,3700
	1408	381846,3600	1370480,1900
	1409	381842,3917	1370478,0509
	1410	381831,7930	1370460,9670
	1411	381804,0750	1370456,2590
	1412	381782,2521	1370462,5445
	1413	381756,6000	1370469,9300
	1414	381752,5455	1370468,8220
	1415	381746,6090	1370467,1980
	1416	381732,7030	1370454,1460
	1417	381708,8140	1370439,2390
	1418	381694,9980	1370440,4250
	1419	381692,1810	1370438,2970
	1420	381691,7571	1370438,2417
	1421	381691,6000	1370438,2200
	1422	381690,9945	1370438,1421
	1423	381681,9297	1370436,9589
	1424	381681,7100	1370436,9300
	1425	381680,9785	1370436,8347
	1426	381671,8790	1370435,6470
	1427	381671,3857	1370434,6688
	1428	381665,8100	1370423,6000
	1429	381665,8019	1370423,5954
	1430	381658,3416	1370408,8008
	1431	381655,6500	1370403,4600
	1432	381639,9200	1370382,9100
	1433	381639,9197	1370382,9099
	1434	381639,9160	1370382,9050
	1435	381530,2850	1370338,3020
	1436	381530,2832	1370338,3013
	1437	381530,2800	1370338,3000
	1438	381529,8160	1370338,1200
	1439	381511,6260	1370331,0600
	1440	381465,4610	1370309,4780
	1441	381451,8320	1370317,3760
	1442	381444,8481	1370314,5095
	1443	381438,7200	1370311,9900
	1444	381406,2700	1370338,5500
	1445	381402,7958	1370354,8708
	1446	381397,6660	1370378,9480
	1447	381379,2003	1370404,4480
	1448	381377,3314	1370407,0281
	1449	381351,2120	1370411,6080

Сведения о границах территориальной зоны парков, бульваров, набережных (Р-2)

Сведения о характерных точках границ объекта	№ точки	Координаты	
		X	Y
	1450	381313,8580	1370411,1230
	1451	381287,5127	1370410,0050
	1452	381253,0890	1370411,2980
	1453	381253,0820	1370412,5030
	1454	381252,3700	1370395,3400
	1455	381238,9240	1370378,8170
	1456	381220,0310	1370376,8170
	1457	381177,4470	1370380,6750
	1458	381156,8830	1370376,9700
	1459	381142,8780	1370374,5570
	1460	381121,7990	1370380,1050
	1461	381105,6507	1370390,4110
	1462	381104,8080	1370390,9490
	1463	381096,8620	1370403,4430
	1464	381095,5260	1370417,7730
	1465	381096,0010	1370425,4570
	1466	381047,1530	1370426,5660
	1467	381024,1940	1370419,7700
	1468	381008,6090	1370417,7080
	1469	380985,7630	1370418,9920
	1470	380966,9990	1370422,9750
	1471	380956,8300	1370427,2120
	1472	380966,8780	1370415,0320
	1473	380971,2760	1370400,3340
	1474	380969,0390	1370387,1060
	1475	380959,9290	1370371,1080
	1476	380940,9670	1370361,0560
	1477	380890,2540	1370364,9250
	1478	380868,2550	1370365,9030
	1479	380848,5890	1370367,4290
	1480	380834,3500	1370369,1520
	1481	380820,4510	1370374,7000
	1482	380809,3990	1370381,3020
	1483	380799,2230	1370388,0110
	1484	380789,7620	1370391,2600
	1485	380775,8793	1370393,1720
	1486	380775,2310	1370396,4340
	1487	380772,5222	1370412,9710
	1488	380786,9643	1370409,3630
	1489	380815,8959	1370402,1350
	1490	380857,0986	1370385,9790
	1491	380857,0990	1370385,9790
	1492	380895,4410	1370386,4430

## Сведения о границах территориальной зоны парков, бульваров, набережных (Р-2)

Сведения о характерных точках границ объекта	№ точки	Координаты	
		X	Y
	1493	380936,0726	1370383,0220
	1494	380946,4607	1370397,0940
	1495	380938,3523	1370411,9570
	1496	380924,6499	1370422,0770
	1497	380902,3318	1370430,2580
	1498	380884,8966	1370443,5850
	1499	380863,2980	1370454,2680
	1500	380845,4763	1370459,9840
	1501	380839,5816	1370461,8750
	1502	380839,5813	1370461,8750
	1503	380833,0472	1370455,5330
	1504	380805,9392	1370429,2220
	1505	380805,9391	1370429,2220
	1506	380801,9591	1370430,4440
	1507	380785,0432	1370435,6380
	1508	380765,9732	1370458,8290
	1509	380738,1784	1370463,2920
	1510	380726,6190	1370465,1480
	840	380718,6813	1370466,4220
	1511	380733,7066	1375641,0858
	1512	380741,5250	1375626,2290
	1513	380755,5537	1375612,4212
	1514	380756,0674	1375612,0458
	1515	380779,5611	1375600,3897
	1516	380796,4466	1375595,0360
	1517	380809,6169	1375639,5065
	1518	380823,9337	1375671,0064
	1519	380840,1854	1375723,4375
	1520	380840,1731	1375723,5265
	1521	380840,2882	1375724,1076
	1522	380840,4524	1375724,2990
	1523	380845,2599	1375739,8088
	1524	380845,2024	1375740,2147
	1525	380845,0860	1375741,1266
	1526	380844,9577	1375742,5887
	1527	380844,4505	1375745,4958
	1528	380844,3233	1375747,4216
	1529	380844,2589	1375750,0743
	1530	380844,8123	1375752,3539
	1531	380845,3938	1375753,3443
	1532	380846,5998	1375754,4588
	1533	380847,1493	1375756,1085
	1534	380847,6788	1375757,4109

## Сведения о границах территориальной зоны парков, бульваров, набережных (Р-2)

Сведения о характерных точках границ объекта	№ точки	Координаты	
		X	Y
	1535	380848,6712	1375759,5765
	1536	380849,6983	1375761,3815
	1537	380850,0445	1375762,4666
	1538	380853,3599	1375773,5392
	1539	380853,8591	1375775,4921
	1540	380854,5679	1375777,4219
	1541	380855,0283	1375778,7853
	1542	380855,7068	1375780,6955
	1543	380856,5304	1375783,6138
	1544	380857,2228	1375787,1241
	1545	380857,6164	1375789,3787
	1546	380858,0308	1375791,0128
	1547	380858,4606	1375792,1490
	1548	380858,5031	1375792,5178
	1549	380858,5655	1375793,3353
	1550	380858,6405	1375793,7118
	1551	380863,0891	1375832,3640
	1552	380867,0756	1375842,7892
	1553	380867,3961	1375845,0031
	1554	380867,7437	1375846,9265
	1555	380868,4449	1375848,7333
	1556	380868,6458	1375849,6653
	1557	380868,9375	1375851,1212
	1558	380869,0482	1375852,5098
	1559	380869,4091	1375855,2611
	1560	380869,9008	1375856,9470
	1561	380870,5675	1375858,6303
	1562	380870,8216	1375860,0278
	1563	380870,7648	1375861,6659
	1564	380870,4078	1375863,2215
	1565	380870,3751	1375864,3822
	1566	380870,4212	1375866,1318
	1567	380870,4799	1375867,3912
	1568	380870,3718	1375868,8630
	1569	380870,0545	1375869,7179
	1570	380869,7900	1375870,7620
	1571	380869,6252	1375872,1469
	1572	380869,7515	1375873,5531
	1573	380870,0672	1375875,9488
	1574	380870,3875	1375879,3247
	1575	380870,7825	1375880,9991
	1576	380871,4775	1375884,5570
	1577	380871,3947	1375885,9595

## Сведения о границах территориальной зоны парков, бульваров, набережных (Р-2)

Сведения о характерных точках границ объекта	№ точки	Координаты	
		X	Y
	1578	380870,6945	1375887,6825
	1579	380869,7306	1375889,0981
	1580	380869,0706	1375890,0420
	1581	380868,9755	1375890,6143
	1582	380869,4551	1375891,4894
	1583	380870,2349	1375891,6335
	1584	380871,8905	1375891,4013
	1585	380873,2358	1375891,2256
	1586	380874,4868	1375891,6740
	1587	380875,2743	1375892,3370
	1588	380875,8623	1375893,5218
	1589	380875,8762	1375894,4558
	1590	380875,4307	1375895,6025
	1591	380874,4560	1375896,6372
	1592	380874,0064	1375897,3440
	1593	380873,4401	1375898,9427
	1594	380872,9605	1375899,6500
	1595	380871,7031	1375901,1790
	1596	380871,0216	1375902,4294
	1597	380871,0117	1375903,1096
	1598	380871,4364	1375903,4234
	1599	380872,1662	1375903,4025
	1600	380872,9652	1375903,3206
	1601	380874,2429	1375903,1515
	1602	380875,3545	1375903,2450
	1603	380876,3146	1375903,2407
	1604	380877,0858	1375903,2751
	1605	380877,3466	1375906,4287
	1606	380877,3223	1375906,4363
	1607	380876,1022	1375906,4445
	1608	380875,4373	1375906,7944
	1609	380875,0743	1375907,9400
	1610	380875,1177	1375909,5097
	1611	380875,2166	1375910,7784
	1612	380875,6526	1375911,8521
	1613	380875,6656	1375912,7221
	1614	380875,3915	1375914,4665
	1615	380874,8600	1375916,3847
	1616	380874,9398	1375917,7138
	1617	380875,0388	1375918,9925
	1618	380875,2922	1375920,5591
	1619	380875,6062	1375924,1850
	1620	380875,6828	1375927,3144



Сведения о границах территориальной зоны парков, бульваров, набережных (Р-2)

Сведения о характерных точках границ объекта	№ точки	Координаты	
		X	Y
	1621	380875,2766	1375930,2610
	1622	380875,3746	1375930,1295
	1623	380875,0858	1375931,5541
	1624	380874,9150	1375932,8469
	1625	380875,3927	1375934,0300
	1626	380875,9618	1375934,6316
	1627	380875,9935	1375934,9561
	1628	380875,6979	1375936,5946
	1629	380875,6032	1375936,7473
	1630	380874,8666	1375937,6584
	1631	380874,3478	1375939,0864
	1632	380874,0519	1375940,0410
	1633	380874,7805	1375941,2804
	1634	380874,8391	1375941,3549
	1635	380874,5040	1375943,2130
	1636	380873,7703	1375943,2958
	1637	380872,5508	1375944,0141
	1638	380871,8142	1375944,9252
	1639	380871,2373	1375947,8243
	1640	380871,4116	1375948,1117
	1641	380871,0962	1375949,0966
	1642	380870,3387	1375951,9584
	1643	380869,4482	1375953,2819
	1644	380868,3401	1375956,7790
	1645	380867,0649	1375959,1384
	1646	380866,3837	1375961,0789
	1647	380865,4757	1375963,9129
	1648	380864,4936	1375965,1278
	1649	380863,2417	1375967,0267
	1650	380862,7446	1375968,5744
	1651	380861,9615	1375970,3864
	1652	380860,5819	1375971,1071
	1653	380859,4069	1375970,7845
	1654	380855,8737	1375969,9369
	1655	380853,6599	1375970,3800
	1656	380852,5832	1375970,6160
	1657	380851,0213	1375971,1794
	1658	380849,2800	1375971,7854
	1659	380846,6355	1375974,2052
	1660	380845,3315	1375975,2948
	1661	380842,4689	1375977,8379
	1662	380839,9238	1375979,5461
	1663	380837,7182	1375980,5391

## Сведения о границах территориальной зоны парков, бульваров, набережных (Р-2)

Сведения о характерных точках границ объекта	№ точки	Координаты	
		X	Y
	1664	380835,6826	1375982,1997
	1665	380834,7036	1375983,6245
	1666	380832,9337	1375986,3413
	1667	380832,7786	1375987,3438
	1668	380833,3632	1375988,3153
	1669	380833,4608	1375989,4940
	1670	380832,7430	1375990,7027
	1671	380803,8868	1375997,5138
	1672	380781,4136	1375987,7486
	1673	380776,5352	1375945,8245
	1674	380788,0264	1375887,6604
	1675	380766,0388	1375848,0325
	1676	380761,4648	1375820,6864
	1677	380761,4197	1375819,6459
	1678	380761,3609	1375813,0056
	1679	380761,0446	1375806,5392
	1680	380761,1467	1375805,3374
	1681	380761,1135	1375804,3866
	1682	380760,9618	1375803,2829
	1683	380760,6495	1375802,0010
	1684	380759,4755	1375799,2312
	1685	380759,1043	1375797,8065
	1686	380758,2763	1375791,2376
	1687	380758,6342	1375789,0719
	1688	380758,7300	1375785,4298
	1689	380757,9135	1375776,2704
	1690	380757,1533	1375770,1446
	1691	380757,1794	1375766,3078
	1692	380757,9367	1375763,0477
	1693	380758,0475	1375760,4155
	1694	380757,7571	1375757,0293
	1695	380757,2616	1375754,1889
	1696	380757,2677	1375753,2950
	1697	380756,9529	1375751,8141
	1698	380756,9813	1375748,5893
	1699	380756,7496	1375741,7615
	1700	380755,4458	1375737,4902
	1701	380754,5771	1375733,5524
	1702	380752,9359	1375723,4150
	1703	380752,0056	1375720,7184
	1704	380751,7728	1375719,1916
	1705	380751,6967	1375716,0921
	1706	380750,5937	1375712,5479

Сведения о границах территориальной зоны парков, бульваров, набережных (Р-2)

Сведения о характерных точках границ объекта	№ точки	Координаты	
		X	Y
	1707	380749,3667	1375710,0758
	1708	380748,1228	1375708,4840
	1709	380747,1195	1375705,5884
	1710	380746,9364	1375704,9527
	1711	380742,5998	1375684,8354
	1712	380742,2248	1375682,4871
	1713	380740,9868	1375676,9508
	1714	380737,1584	1375658,0905
	1715	380736,9098	1375655,3414
	1716	380736,5315	1375650,0861
	1717	380735,3980	1375645,8322
	1718	380733,7715	1375641,3856
	1719	380733,7650	1375641,3733
	1511	380733,7066	1375641,0858
	1720	380753,3261	1374913,1336
	1721	380796,0973	1374944,2237
	1722	380802,4147	1374949,2877
	1723	380839,9177	1374870,1616
	1724	380834,9600	1374872,8700
	1725	380804,0400	1374847,6200
	1726	380761,8300	1374902,1600
	1720	380753,3261	1374913,1336
	1727	380961,7484	1369920,8490
	1728	380968,2100	1369945,8400
	1729	380968,3460	1369945,8680
	1730	380968,3467	1369945,8710
	1731	380997,8600	1369950,7400
	1732	381007,5100	1369952,3400
	1733	381013,9700	1369953,4100
	1734	381008,0887	1369928,6650
	1735	380987,6406	1369925,2420
	1727	380961,7484	1369920,8490
	1736	381001,8651	1370086,8570
	1737	381018,9538	1370158,7300
	1738	381022,9380	1370175,4770
	1736	381001,8651	1370086,8570
	1739	381053,8674	1370270,8790
	1740	381066,5522	1370266,5400
	1741	381064,1900	1370267,3400
	1739	381053,8674	1370270,8790
	1742	381296,3768	1380549,8750
	1743	381321,7139	1380603,4300
	1744	381331,3100	1380598,6800

## Сведения о границах территориальной зоны парков, бульваров, набережных (Р-2)

Сведения о характерных точках границ объекта	№ точки	Координаты	
		X	Y
	1745	381378,0700	1380576,3600
	1746	381388,7900	1380575,7300
	1747	381389,6300	1380578,8300
	1748	381392,4000	1380584,1500
	1749	381413,5000	1380628,9000
	1750	381417,8200	1380638,3400
	1751	381411,9100	1380641,0400
	1752	381414,0400	1380650,9200
	1753	381412,1600	1380658,2700
	1754	381411,8800	1380659,2600
	1755	381455,5861	1380636,6430
	1756	381417,2983	1380555,4520
	1757	381410,5400	1380558,9000
	1758	381378,3300	1380574,6500
	1759	381369,4900	1380555,5400
	1760	381359,3000	1380533,5300
	1761	381320,3647	1380548,5620
	1742	381296,3768	1380549,8750
	1762	381332,4848	1368071,7960
	1763	381332,5750	1368072,8380
	1764	381333,2032	1368090,6060
	1765	381333,5038	1368090,5340
	1766	381368,7053	1368094,0560
	1767	381384,0130	1368097,2730
	1768	381390,0790	1368119,0950
	1769	381408,2008	1368184,2870
	1770	381423,3534	1368267,9360
	1771	381430,2490	1368282,7020
	1772	381436,5130	1368297,2000
	1773	381435,9950	1368297,3420
	1774	381437,0384	1368299,3280
	1775	381437,7140	1368299,1020
	1776	381443,7730	1368311,3440
	1777	381446,4920	1368316,8330
	1778	381447,6380	1368316,7490
	1779	381448,2370	1368320,0780
	1780	381447,9780	1368320,1520
	1781	381454,7219	1368332,9900
	1782	381472,4719	1368351,4310
	1783	381471,8512	1368359,3160
	1784	381468,6290	1368361,8510
	1785	381488,4348	1368376,2020
	1786	381494,1130	1368373,4920

## Сведения о границах территориальной зоны парков, бульваров, набережных (Р-2)

Сведения о характерных точках границ объекта	№ точки	Координаты	
		X	Y
	1787	381497,6650	1368371,9340
	1788	381503,1109	1368374,5350
	1789	381518,7813	1368382,0180
	1790	381557,8814	1368357,0020
	1791	381561,3683	1368362,2930
	1792	381851,8480	1368177,6120
	1793	381840,5800	1368172,7600
	1794	381843,4700	1368170,5600
	1795	381841,6400	1368168,2100
	1796	381837,3700	1368171,3800
	1797	381836,6400	1368171,0700
	1798	381836,0900	1368169,2400
	1799	381802,7500	1368149,8200
	1800	381796,4000	1368161,1200
	1801	381791,7000	1368160,8200
	1802	381747,7900	1368164,3100
	1803	381742,4710	1368124,6680
	1804	381739,4980	1368125,0670
	1805	381667,4284	1368134,7440
	1806	381468,9454	1368064,6910
	1807	381429,3180	1368073,2190
	1808	381430,2954	1368092,9370
	1809	381407,6451	1368086,8550
	1810	381387,5789	1368081,4670
	1811	381361,8969	1368074,5700
	1812	381344,3220	1368074,3880
	1813	381332,4895	1368071,7960
	1762	381332,4848	1368071,7960
	1814	381779,5424	1368109,3080
	1815	381783,0500	1368112,1200
	1816	381817,9600	1368126,5100
	1817	381817,7800	1368126,9500
	1818	381834,0100	1368133,5500
	1819	381859,2000	1368142,9300
	1820	381863,9100	1368139,0200
	1821	381901,1700	1368155,1600
	1822	381899,9800	1368160,3900
	1823	381907,5600	1368167,2300
	1824	381933,6100	1368179,6700
	1825	381971,0200	1368212,7900
	1826	381977,2700	1368209,8400
	1827	381989,0581	1368229,8850
	1828	381994,3642	1368227,1860

## Сведения о границах территориальной зоны парков, бульваров, набережных (Р-2)

Сведения о характерных точках границ объекта	№ точки	Координаты	
		X	Y
	1829	381999,2000	1368235,2630
	1830	382004,0370	1368232,3210
	1831	382016,5780	1368224,6960
	1832	382024,0720	1368219,2610
	1833	382065,5610	1368197,9780
	1834	382066,4520	1368197,4930
	1835	382064,9950	1368194,2260
	1836	382067,5068	1368192,2510
	1837	382096,0253	1368290,3000
	1838	382098,7564	1368298,9350
	1839	382098,8600	1368298,8680
	1840	382106,1340	1368311,0440
	1841	382106,7990	1368312,3330
	1842	382109,5290	1368318,2240
	1843	382112,7080	1368316,7860
	1844	382122,3040	1368346,0370
	1845	382134,6920	1368376,5400
	1846	382136,8820	1368379,6240
	1847	382136,8806	1368379,6250
	1848	382142,8570	1368388,0480
	1849	382155,9720	1368407,9080
	1850	382160,9900	1368422,0300
	1851	382163,8520	1368430,1660
	1852	382168,3450	1368438,0830
	1853	382170,3420	1368445,3390
	1854	382174,5298	1368442,7800
	1855	382179,5826	1368451,4000
	1856	382185,6335	1368447,2920
	1857	382175,6625	1368403,8540
	1858	382139,8920	1368349,5930
	1859	382120,6188	1368307,5390
	1860	382099,7531	1368236,8660
	1861	382089,5735	1368198,5180
	1862	382087,5399	1368194,4580
	1863	382080,4989	1368164,3320
	1864	382079,9969	1368162,4410
	1865	382079,9979	1368162,1890
	1866	382078,8112	1368157,1110
	1867	382078,5933	1368146,0470
	1868	382089,3410	1368142,6990
	1869	382094,9330	1368140,8050
	1870	382093,4360	1368131,4610
	1871	382086,8110	1368125,3250

## Сведения о границах территориальной зоны парков, бульваров, набережных (Р-2)

Сведения о характерных точках границ объекта	№ точки	Координаты	
		X	Y
	1872	382085,0960	1368120,5620
	1873	382084,9390	1368117,1050
	1874	382092,0670	1368070,8090
	1875	382077,3159	1368073,2740
	1876	382067,7345	1368049,5850
	1877	382065,4160	1368044,3520
	1878	382065,4527	1368036,9850
	1879	382065,2146	1368024,7890
	1880	382064,6991	1367998,2910
	1881	382063,7612	1367989,8880
	1882	382068,5360	1367985,9720
	1883	382066,4370	1367972,3790
	1884	382060,9477	1367964,6800
	1885	382059,2381	1367949,3630
	1886	382053,1902	1367895,9530
	1887	382051,0704	1367864,4790
	1888	382045,2457	1367796,5430
	1889	382032,7239	1367769,7740
	1890	382027,4447	1367730,3460
	1891	382027,6205	1367687,8250
	1892	382026,0550	1367659,3330
	1893	382025,6007	1367644,3080
	1894	382030,0470	1367641,4120
	1895	382031,0360	1367635,7430
	1896	382029,1160	1367626,0120
	1897	382025,0409	1367625,7940
	1898	382024,6339	1367612,3350
	1899	382030,9732	1367578,6940
	1900	382033,9714	1367527,6090
	1901	382041,5638	1367455,9320
	1902	382030,3673	1367420,1220
	1903	382035,0410	1367403,5300
	1904	382059,5016	1367325,5200
	1905	382072,9974	1367300,2540
	1906	382077,0438	1367277,1590
	1907	382087,5822	1367253,4470
	1908	382104,9503	1367221,6020
	1909	382109,6463	1367203,6650
	1910	382101,1408	1367189,0990
	1911	382070,4151	1367247,0090
	1912	382070,9230	1367247,9310
	1913	382072,2080	1367251,6680
	1914	382072,6310	1367255,6910

## Сведения о границах территориальной зоны парков, бульваров, набережных (Р-2)

Сведения о характерных точках границ объекта	№ точки	Координаты	
		X	Y
	1915	382072,3210	1367258,1730
	1916	382070,2880	1367269,3960
	1917	382067,4960	1367277,0690
	1918	382063,4510	1367285,2810
	1919	382061,6010	1367290,1800
	1920	382058,3600	1367302,0710
	1921	382054,7640	1367315,1970
	1922	382052,9500	1367319,5360
	1923	382045,3510	1367334,2640
	1924	382043,3650	1367342,0640
	1925	382040,4780	1367349,7910
	1926	382035,1890	1367365,9790
	1927	382033,2880	1367379,2980
	1928	382031,3460	1367387,0720
	1929	382026,7620	1367400,0120
	1930	382023,7320	1367407,6880
	1931	382022,7430	1367422,2880
	1932	382025,6670	1367432,0620
	1933	382026,6780	1367442,3630
	1934	382006,8000	1367441,4170
	1935	381998,2660	1367441,0160
	1936	382002,2700	1367422,9520
	1937	382015,0600	1367330,6360
	1938	382016,4720	1367331,1540
	1939	382027,4920	1367327,7160
	1940	382030,8710	1367326,6580
	1941	382036,8830	1367318,4630
	1942	382037,9780	1367314,2180
	1943	382037,2687	1367309,4810
	1944	382036,9789	1367310,0270
	1945	382036,1360	1367310,6250
	1946	382029,5348	1367315,3060
	1947	381962,8767	1367303,6510
	1948	381957,7837	1367302,7600
	1949	381922,6755	1367493,2660
	1950	381924,7566	1367508,9400
	1951	381919,1081	1367541,4930
	1952	381912,5677	1367550,3850
	1953	381907,5587	1367556,5517
	1954	381906,0600	1367564,6100
	1955	381905,0529	1367564,4190
	1956	381904,3923	1367567,7160
	1957	381903,4261	1367573,6690



## Сведения о границах территориальной зоны парков, бульваров, набережных (Р-2)

Сведения о характерных точках границ объекта	№ точки	Координаты	
		X	Y
	1958	381918,0583	1367578,4920
	1959	381918,0954	1367581,3180
	1960	381921,7930	1367653,8470
	1961	381936,8527	1367754,2730
	1962	381957,2353	1367890,1960
	1963	381963,1750	1367923,2320
	1964	381970,3650	1367942,8360
	1965	381977,3150	1367965,8380
	1966	381963,2656	1367968,3460
	1967	381959,4304	1367969,0310
	1968	381964,0731	1368013,1923
	1969	381985,7100	1368009,2000
	1970	381991,9900	1368043,5900
	1971	381992,0300	1368047,5200
	1972	381990,3300	1368051,0500
	1973	381987,1600	1368054,1600
	1974	381904,1900	1368096,0500
	1975	381843,8900	1368126,5000
	1976	381845,2000	1368123,3100
	1977	381837,4300	1368120,1200
	1978	381835,3600	1368125,2100
	1979	381814,1200	1368117,1100
	1980	381805,3100	1368113,0800
	1981	381806,2500	1368110,6800
	1982	381787,8100	1368103,1800
	1983	381787,7064	1368103,4245
	1984	381785,8690	1368107,7720
	1985	381784,3743	1368107,9580
	1814	381779,5424	1368109,3080
	1986	381974,5670	1370246,0150
	1987	381976,3040	1370250,7020
	1988	381981,2460	1370263,9700
	1989	381995,2220	1370279,4780
	1990	382009,3550	1370282,4640
	1991	382012,3620	1370282,9460
	1992	382027,2070	1370285,3480
	1993	382045,9420	1370276,5470
	1994	382058,6920	1370264,3460
	1995	382069,7290	1370249,3290
	1996	382073,4710	1370225,7800
	1997	382068,5580	1370200,6530
	1998	382078,6970	1370195,2730
	1999	382089,8120	1370181,8230

Сведения о границах территориальной зоны парков, бульваров, набережных (Р-2)

Сведения о характерных точках границ объекта	№ точки	Координаты	
		X	Y
	2000	382099,2540	1370171,7850
	2001	382112,6860	1370158,3390
	2002	382123,1800	1370137,7270
	2003	382132,5240	1370118,7360
	2004	382133,0680	1370117,6300
	2005	382132,6740	1370091,0950
	2006	382122,4320	1370077,4400
	2007	382115,9130	1370071,1040
	2008	382108,6970	1370064,1140
	2009	382080,9640	1370062,1170
	2010	382057,3560	1370073,2640
	2011	382044,0150	1370090,7810
	2012	382037,1090	1370098,9020
	2013	382031,4810	1370106,4610
	2014	382024,9400	1370127,0910
	2015	382016,6000	1370158,7840
	2016	382016,8630	1370176,5630
	2017	382013,4650	1370180,6770
	2018	382000,7880	1370187,7430
	2019	381989,2690	1370200,6090
	2020	381976,4100	1370223,6880
	1986	381974,5670	1370246,0150
	2021	382037,1742	1369624,8530
	2022	382067,5470	1369650,4450
	2023	382067,5512	1369650,4488
	2024	382067,5500	1369650,4500
	2025	382083,8950	1369665,2200
	2026	382100,2430	1369679,9950
	2027	382100,2486	1369679,9890
	2028	382122,8182	1369700,0700
	2029	382122,8150	1369700,0740
	2030	382142,8717	1369717,9096
	2031	382145,3000	1369720,0700
	2032	382149,0174	1369716,0090
	2033	382165,5380	1369697,9750
	2034	382169,3931	1369693,4760
	2035	382234,1011	1369752,3880
	2036	382234,1716	1369752,3860
	2037	382188,8800	1369768,1860
	2038	382203,7172	1369781,7610
	2039	382308,0607	1369745,8150
	2040	382330,9506	1369746,4100
	2041	382358,0365	1369713,0430

## Сведения о границах территориальной зоны парков, бульваров, набережных (Р-2)

Сведения о характерных точках границ объекта	№ точки	Координаты	
		X	Y
	2042	382330,0201	1369698,6400
	2043	382372,5100	1369690,9400
	2044	382402,5800	1369693,8500
	2045	382437,1786	1369652,0370
	2046	382438,0200	1369651,0200
	2047	382442,6500	1369649,8000
	2048	382442,6489	1369649,8020
	2049	382442,6492	1369649,8020
	2050	382442,8300	1369649,4300
	2051	382446,8300	1369646,6600
	2052	382532,8600	1369626,2600
	2053	382585,6800	1369613,7400
	2054	382588,8400	1369614,9600
	2055	382589,4200	1369615,9100
	2056	382589,4212	1369615,9120
	2057	382589,4300	1369615,9100
	2058	382596,7100	1369614,1910
	2059	382598,5800	1369613,7500
	2060	382598,5800	1369613,7490
	2061	382598,5850	1369613,7480
	2062	382598,5892	1369613,7300
	2063	382598,5900	1369613,7200
	2064	382598,6600	1369612,7700
	2065	382647,5300	1369601,2000
	2066	382651,3039	1369601,4990
	2067	382651,3200	1369601,4950
	2068	382651,3496	1369601,4890
	2069	382651,3600	1369601,4900
	2070	382712,5164	1369587,6670
	2071	382715,3800	1369587,0200
	2072	382715,3801	1369587,0200
	2073	382727,8869	1369595,9390
	2074	382738,8400	1369603,7500
	2075	382738,7716	1369603,7050
	2076	382738,8400	1369603,7540
	2077	382738,8470	1369603,7720
	2078	382738,8500	1369603,7700
	2079	382803,2400	1369645,9800
	2080	382804,5300	1369648,7100
	2081	382804,2703	1369652,1350
	2082	382804,2903	1369652,1550
	2083	382804,2900	1369652,1600
	2084	382860,0355	1369691,6470

## Сведения о границах территориальной зоны парков, бульваров, набережных (Р-2)

Сведения о характерных точках границ объекта	№ точки	Координаты	
		X	Y
	2085	382906,8400	1369724,8000
	2086	382916,6649	1369726,8890
	2087	382916,5300	1369737,2600
	2088	382916,5366	1369737,2600
	2089	382985,8137	1369742,5010
	2090	383033,4000	1369746,1000
	2091	383072,8299	1369755,7900
	2092	383072,8300	1369755,7890
	2093	383073,2100	1369750,0490
	2094	383075,0500	1369726,0300
	2095	383072,8000	1369725,4300
	2096	383065,9000	1369724,2800
	2097	383062,1600	1369724,1000
	2098	383011,3939	1369713,5488
	2099	382988,6900	1369708,8300
	2100	382981,7976	1369712,8850
	2101	382953,7497	1369707,0043
	2102	382953,7400	1369707,0100
	2103	382943,5700	1369704,8700
	2104	382917,0700	1369696,4700
	2105	382871,2200	1369672,9700
	2106	382842,5400	1369660,6900
	2107	382812,2160	1369618,6530
	2108	382812,2158	1369618,6510
	2109	382812,2096	1369618,6470
	2110	382806,8800	1369574,2500
	2111	382800,0300	1369564,4800
	2112	382787,9000	1369547,1700
	2113	382771,8800	1369529,0200
	2114	382771,8721	1369529,0182
	2115	382771,8700	1369529,0200
	2116	382766,7400	1369527,8500
	2117	382751,1000	1369517,6300
	2118	382745,2500	1369515,3400
	2119	382737,0200	1369512,1100
	2120	382736,3700	1369511,8600
	2121	382719,4300	1369500,5700
	2122	382713,5700	1369512,4900
	2123	382711,4600	1369516,8100
	2124	382701,3300	1369537,4400
	2125	382668,2600	1369519,3700
	2126	382667,6900	1369520,2400
	2127	382663,1400	1369517,9100

Сведения о границах территориальной зоны парков, бульваров, набережных (Р-2)

Сведения о характерных точках границ объекта	№ точки	Координаты	
		X	Y
	2128	382658,8100	1369515,6800
	2129	382655,4500	1369511,8700
	2130	382643,7800	1369505,3200
	2131	382640,0200	1369511,4000
	2132	382640,6300	1369516,0800
	2133	382639,0300	1369518,8900
	2134	382635,7600	1369521,0200
	2135	382635,6400	1369521,0600
	2136	382633,4800	1369521,5200
	2137	382631,3700	1369521,9800
	2138	382625,8280	1369521,5890
	2139	382625,8265	1369521,5880
	2140	382625,8271	1369521,5860
	2141	382616,4810	1369520,9280
	2142	382616,1784	1369521,0990
	2143	382613,6400	1369522,5200
	2144	382612,6500	1369523,0800
	2145	382608,5600	1369527,8600
	2146	382603,9900	1369533,2200
	2147	382603,1284	1369534,1290
	2148	382599,6550	1369537,7870
	2149	382597,4572	1369537,8790
	2150	382583,6100	1369532,8900
	2151	382583,6101	1369532,8960
	2152	382583,6090	1369532,8960
	2153	382583,6137	1369533,1170
	2154	382583,6300	1369534,0900
	2155	382582,9500	1369534,1600
	2156	382580,4547	1369541,2450
	2157	382578,7770	1369546,0000
	2158	382576,3212	1369552,9500
	2159	382576,3230	1369552,9580
	2160	382575,6900	1369554,7500
	2161	382568,2600	1369553,9600
	2162	382564,1000	1369553,5200
	2163	382561,7700	1369545,8200
	2164	382563,3200	1369539,2300
	2165	382561,8900	1369538,6900
	2166	382551,7000	1369534,8900
	2167	382552,7500	1369538,1500
	2168	382553,4400	1369540,2500
	2169	382553,4900	1369544,0500
	2170	382552,4300	1369547,3600

## Сведения о границах территориальной зоны парков, бульваров, набережных (Р-2)

Сведения о характерных точках границ объекта	№ точки	Координаты	
		X	Y
	2171	382552,1900	1369549,2400
	2172	382551,9400	1369551,1000
	2173	382543,3000	1369562,1300
	2174	382534,0400	1369568,9800
	2175	382521,4900	1369576,8400
	2176	382516,0300	1369579,6400
	2177	382508,3200	1369580,3300
	2178	382502,2500	1369579,8500
	2179	382496,1500	1369576,9000
	2180	382495,6893	1369575,5750
	2181	382496,1512	1369576,8990
	2182	382499,2758	1369578,4100
	2183	382496,1520	1369576,8970
	2184	382495,6312	1369575,4070
	2185	382495,5800	1369575,2600
	2186	382495,5600	1369573,9300
	2187	382494,9800	1369572,0300
	2188	382493,5919	1369571,7080
	2189	382492,2240	1369571,3860
	2190	382489,2329	1369571,2040
	2191	382487,2500	1369571,0800
	2192	382484,2480	1369571,8780
	2193	382479,5000	1369573,1340
	2194	382477,3870	1369573,6960
	2195	382472,7110	1369574,8280
	2196	382469,8022	1369575,5250
	2197	382465,3100	1369576,6000
	2198	382460,9400	1369578,8200
	2199	382459,1034	1369579,7530
	2200	382456,5670	1369581,0360
	2201	382450,7430	1369585,9770
	2202	382450,7415	1369585,9770
	2203	382449,4186	1369587,0970
	2204	382449,3900	1369587,1200
	2205	382447,0800	1369589,1000
	2206	382440,6426	1369594,6360
	2207	382438,0084	1369596,8990
	2208	382433,4948	1369600,7770
	2209	382418,4900	1369613,6600
	2210	382397,9100	1369626,1300
	2211	382393,6387	1369628,7130
	2212	382392,8514	1369629,1890
	2213	382392,0006	1369629,5750

Сведения о границах территориальной зоны парков, бульваров, набережных (Р-2)

Сведения о характерных точках границ объекта	№ точки	Координаты	
		X	Y
	2214	382381,9000	1369634,1600
	2215	382348,6100	1369654,5500
	2216	382348,0900	1369653,7300
	2217	382342,6085	1369645,1390
	2218	382341,8533	1369643,9550
	2219	382341,8532	1369643,9550
	2220	382341,8500	1369643,9500
	2221	382329,8412	1369654,6440
	2222	382318,4679	1369664,7640
	2223	382306,8288	1369674,3710
	2224	382293,9900	1369684,9600
	2225	382294,2573	1369685,5130
	2226	382294,7274	1369686,4940
	2227	382295,0636	1369687,2070
	2228	382295,1297	1369687,3490
	2229	382294,7793	1369687,6460
	2230	382290,7800	1369691,0200
	2231	382291,3800	1369694,3800
	2232	382281,7375	1369705,0040
	2233	382275,9213	1369711,4130
	2234	382262,1219	1369726,6180
	2235	382262,1209	1369726,6170
	2236	382262,1198	1369726,6180
	2237	382261,8396	1369726,2720
	2238	382261,0000	1369725,2300
	2239	382255,1300	1369731,5500
	2240	382242,5109	1369745,1330
	2241	382240,9175	1369746,8480
	2242	382234,2307	1369749,1830
	2243	382174,5621	1369688,1140
	2244	382085,9420	1369617,8790
	2245	382074,3853	1369618,8690
	2246	382066,1139	1369620,4140
	2021	382037,1742	1369624,8530
	2247	382044,0817	1376951,8076
	2248	383275,1910	1377473,8557
	2249	384102,8474	1377826,5276
	2250	384193,6828	1377865,2334
	2251	384288,9210	1377891,2641
	2252	384354,1953	1377897,0397
	2253	384300,5951	1377810,1699
	2254	384300,3126	1377791,0837
	2255	384258,6394	1377792,1229

## Сведения о границах территориальной зоны парков, бульваров, набережных (Р-2)

Сведения о характерных точках границ объекта	№ точки	Координаты	
		X	Y
	2256	384157,8202	1377748,4886
	2257	384078,4765	1377715,4388
	2258	384078,4071	1377715,3230
	2259	384027,3667	1377693,7936
	2260	384010,1364	1377734,4514
	2261	382067,2036	1376897,9168
	2247	382044,0817	1376951,8076
	2262	382279,2219	1376834,7772
	2263	382552,3277	1376950,9117
	2264	382566,7964	1376916,8865
	2265	382293,7034	1376800,7575
	2262	382279,2219	1376834,7772
	2266	382388,8002	1376577,0942
	2267	382661,9042	1376693,2279
	2268	382676,3842	1376659,1762
	2269	382403,2802	1376543,0425
	2266	382388,8002	1376577,0942
	2270	382579,9451	1376962,6337
	2271	382934,2755	1377113,2848
	2272	382948,7373	1377079,2759
	2273	382594,4142	1376928,6075
	2270	382579,9451	1376962,6337
	2274	382647,8347	1376802,9822
	2275	382660,3306	1376808,2960
	2276	382703,7119	1376706,2788
	2277	383044,2703	1376854,6167
	2278	383057,9682	1376822,4044
	2279	382717,4097	1376674,0664
	2280	382758,1683	1376578,2167
	2281	382745,6726	1376572,9030
	2282	382704,9602	1376668,6438
	2283	382704,9602	1376668,6438
	2284	382691,2623	1376700,8562
	2274	382647,8347	1376802,9822
	2285	382676,5649	1370958,6810
	2286	382728,7920	1370964,2510
	2287	382732,7230	1370964,8240
	2288	382893,3970	1370983,1050
	2289	383046,8806	1370996,3810
	2290	383074,9351	1370989,9040
	2291	383215,5789	1370957,4360
	2292	383515,2313	1370936,2460
	2293	383675,3852	1370857,0510



## Сведения о границах территориальной зоны парков, бульваров, набережных (Р-2)

Сведения о характерных точках границ объекта	№ точки	Координаты	
		X	Y
	2294	383755,1150	1370855,2950
	2295	383756,4274	1370853,9620
	2296	383757,8356	1370852,4810
	2297	383759,2431	1370850,9490
	2298	383760,5084	1370849,2800
	2299	383761,6027	1370847,5440
	2300	383762,6871	1370845,8070
	2301	383763,9744	1370844,2680
	2302	383765,4648	1370842,9350
	2303	383766,7922	1370841,4050
	2304	383768,1691	1370839,8350
	2305	383769,5465	1370838,3040
	2306	383770,9440	1370836,7730
	2307	383772,1699	1370835,1440
	2308	383773,1029	1370833,3200
	2309	383774,0452	1370831,4460
	2310	383774,6752	1370829,4260
	2311	383775,1148	1370827,3790
	2312	383775,8162	1370825,4480
	2313	383776,7193	1370823,6350
	2314	383777,8141	1370821,9280
	2315	383779,0911	1370820,3690
	2316	383780,5805	1370818,9660
	2317	383782,2231	1370817,7820
	2318	383784,0732	1370817,0940
	2319	383786,0486	1370816,7650
	2320	383788,0875	1370816,6640
	2321	383790,1972	1370816,6230
	2322	383792,2562	1370816,5320
	2323	383794,3007	1370816,1420
	2324	383796,2290	1370815,3330
	2325	383797,9329	1370814,2270
	2326	383799,2306	1370812,7180
	2327	383799,7820	1370810,7890
	2328	383799,9314	1370808,7360
	2329	383799,8014	1370806,7180
	2330	383799,4322	1370804,7630
	2331	383799,4525	1370802,7730
	2332	383799,5114	1370802,5430
	2333	383845,3997	1370767,6720
	2334	383966,2632	1370675,8180
	2335	383966,2100	1370675,6300
	2336	383966,2400	1370675,6280

Сведения о границах территориальной зоны парков, бульваров, набережных (Р-2)

Сведения о характерных точках границ объекта	№ точки	Координаты	
		X	Y
	2337	383958,2286	1370610,3040
	2338	383942,7560	1370610,6860
	2339	383893,6572	1370663,9090
	2340	383868,0665	1370677,3640
	2341	383843,2591	1370692,2140
	2342	383820,5630	1370707,5170
	2343	383819,4646	1370704,4270
	2344	383818,8887	1370702,8070
	2345	383792,6748	1370712,6460
	2346	383767,0655	1370723,9650
	2347	383765,5832	1370724,6740
	2348	383729,3785	1370736,7610
	2349	383529,1799	1370855,6490
	2350	383453,9836	1370877,6990
	2351	383220,3644	1370882,8410
	2352	382982,3116	1370942,8670
	2353	382695,6886	1370951,4090
	2285	382676,5649	1370958,6810
	2354	383098,8972	1369732,3614
	2355	383117,7650	1369738,6550
	2356	383117,8630	1369738,7040
	2357	383139,2300	1369747,6910
	2358	383147,1000	1369748,1200
	2359	383179,3410	1369749,8940
	2360	383200,4820	1369743,4440
	2361	383213,9290	1369734,1970
	2362	383233,1370	1369717,0000
	2363	383271,4380	1369695,4660
	2364	383275,0570	1369668,6080
	2365	383270,1570	1369648,5510
	2366	383259,5388	1369636,6628
	2367	383253,5800	1369649,9700
	2368	383237,0900	1369685,2800
	2369	383229,1200	1369698,8600
	2370	383212,4400	1369715,5500
	2371	383178,9300	1369739,2400
	2372	383177,7200	1369740,0900
	2373	383173,6300	1369739,1300
	2374	383150,5900	1369733,7300
	2375	383149,7700	1369736,5500
	2376	383115,7500	1369733,7500
	2354	383098,8972	1369732,3614
	2377	383183,0754	1369567,8330

## Сведения о границах территориальной зоны парков, бульваров, набережных (Р-2)

Сведения о характерных точках границ объекта	№ точки	Координаты	
		X	Y
	2378	383183,0797	1369567,8330
	2379	383376,1971	1369658,3130
	2380	383376,5259	1369658,4620
	2381	383376,7306	1369658,5650
	2382	383423,1406	1369680,8390
	2383	383433,7486	1369687,2510
	2384	383446,3347	1369699,0350
	2385	383454,6969	1369710,6100
	2386	383498,0407	1369784,1940
	2387	383472,2240	1369815,3050
	2388	383472,2135	1369815,3170
	2389	383472,2152	1369815,3210
	2390	383507,1770	1369818,3440
	2391	383522,8771	1369791,7140
	2392	383482,4179	1369711,2440
	2393	383425,4866	1369656,4970
	2394	383425,1371	1369656,3460
	2395	383197,4370	1369557,6790
	2396	383189,1669	1369554,0960
	2377	383183,0754	1369567,8330
	2397	383235,9197	1376835,7100
	2398	383350,6380	1376884,4923
	2399	383495,5769	1376743,2008
	2400	383494,8704	1376679,2621
	2401	383493,7175	1376574,9284
	2402	383334,9614	1376577,2926
	2403	383299,9174	1376659,7050
	2404	383300,2844	1376684,3472
	2397	383235,9197	1376835,7100
	2405	383285,3734	1376313,4086
	2406	383287,3837	1376448,4032
	2407	383316,3821	1376447,9714
	2408	383315,7380	1376404,6934
	2409	383321,2378	1376404,6115
	2410	383320,2963	1376341,3937
	2411	383314,7966	1376341,4756
	2412	383314,3722	1376312,9768
	2405	383285,3734	1376313,4086
	2413	383333,3645	1377299,2387
	2414	383627,8664	1377424,4709
	2415	383654,0390	1377362,9007
	2416	383359,5456	1377237,6702
	2413	383333,3645	1377299,2387

Сведения о границах территориальной зоны парков, бульваров, набережных (Р-2)

Сведения о характерных точках границ объекта	№ точки	Координаты	
		X	Y
	2417	383490,2422	1376260,4144
	2418	383491,6892	1376391,3691
	2419	383630,1085	1376389,4581
	2420	383634,3933	1376677,1843
	2421	383876,8947	1376673,5729
	2422	383871,3947	1376304,6248
	2423	383870,5832	1376250,1902
	2417	383490,2422	1376260,4144
	2424	383520,3150	1376804,0750
	2425	383520,5364	1376818,8928
	2426	383521,1155	1376857,6420
	2427	383536,3731	1376818,6561
	2428	383554,2804	1376818,3906
	2429	383616,9456	1376845,0340
	2430	383628,7476	1376817,2756
	2431	383664,1285	1376816,7468
	2432	383799,8532	1376875,0224
	2433	383798,9824	1376814,7314
	2434	383798,7294	1376797,2082
	2424	383520,3150	1376804,0750
	2435	383707,3787	1377441,9354
	2436	384047,6467	1377586,6309
	2437	384062,0304	1377552,5652
	2438	383721,8386	1377407,9308
	2435	383707,3787	1377441,9354
	2439	384063,1936	1377609,5415
	2440	384086,6567	1377619,5200
	2441	384138,5213	1377497,5345
	2442	384336,4310	1377582,3782
	2443	384326,9694	1377566,2306
	2444	384316,1986	1377550,9252
	2445	384304,1931	1377536,5678
	2446	384291,0360	1377523,2578
	2447	384276,8182	1377511,0873
	2448	384261,6382	1377500,1405
	2449	384245,6009	1377490,4930
	2450	384137,4147	1377434,9976
	2439	384063,1936	1377609,5415
	2451	384192,7891	1369239,5600
	2452	384193,8492	1369253,5960
	2453	384216,7178	1369244,5740
	2454	384216,6700	1369244,7700
	2455	384228,4200	1369251,1000

## Сведения о границах территориальной зоны парков, бульваров, набережных (Р-2)

Сведения о характерных точках границ объекта	№ точки	Координаты	
		X	Y
	2456	384248,7300	1369262,0500
	2457	384278,2200	1369277,9600
	2458	384293,0924	1369300,0070
	2459	384293,0900	1369300,0000
	2460	384298,4300	1369307,9200
	2461	384316,2763	1369338,8560
	2462	384316,2758	1369338,8570
	2463	384320,0100	1369345,3300
	2464	384330,1300	1369366,0000
	2465	384334,8100	1369376,3000
	2466	384343,4700	1369397,2000
	2467	384332,0034	1369406,6440
	2468	384332,0250	1369406,6320
	2469	384331,4430	1369407,1140
	2470	384343,4886	1369419,1560
	2471	384396,1393	1369433,9840
	2472	384425,8679	1369463,9920
	2473	384462,4540	1369467,4480
	2474	384509,8966	1369476,4550
	2475	384510,0680	1369473,7260
	2476	384510,6270	1369464,7840
	2477	384516,2040	1369465,0390
	2478	384537,6220	1369472,7660
	2479	384550,4850	1369477,4350
	2480	384562,2560	1369483,3880
	2481	384563,3842	1369486,6100
	2482	384564,1305	1369486,7520
	2483	384578,2407	1369488,3360
	2484	384597,5572	1369491,1560
	2485	384606,8419	1369496,3380
	2486	384609,3880	1369485,7350
	2487	384628,8870	1369488,8700
	2488	384626,2590	1369502,4740
	2489	384625,8331	1369504,2520
	2490	384633,5458	1369507,0960
	2491	384661,3699	1369517,5610
	2492	384669,2608	1369504,6980
	2493	384688,3592	1369513,7390
	2494	384686,1513	1369530,0070
	2495	384687,1418	1369530,4620
	2496	384706,0362	1369534,3900
	2497	384710,9156	1369519,6320
	2498	384765,9765	1369569,5310

## Сведения о границах территориальной зоны парков, бульваров, набережных (Р-2)

Сведения о характерных точках границ объекта	№ точки	Координаты	
		X	Y
	2499	384781,2300	1369570,9660
	2500	384782,0300	1369571,8380
	2501	384782,8840	1369572,8380
	2502	384783,5410	1369573,4920
	2503	384784,3510	1369574,3310
	2504	384783,1242	1369585,0710
	2505	384788,0781	1369589,5600
	2506	384854,1418	1369731,8280
	2507	384787,8382	1369756,7760
	2508	384730,0741	1369756,8130
	2509	384720,9780	1369799,7620
	2510	384766,8463	1369799,7070
	2511	384812,0008	1369790,4880
	2512	384905,4911	1369753,6620
	2513	384905,0300	1369750,0600
	2514	384899,2400	1369735,8150
	2515	384890,0050	1369712,8600
	2516	384872,2900	1369661,6250
	2517	384871,4700	1369639,1400
	2518	384869,5650	1369617,0800
	2519	384841,1450	1369583,9500
	2520	384828,8000	1369557,0800
	2521	384810,8700	1369545,3650
	2522	384783,6050	1369525,1050
	2523	384751,6134	1369491,5760
	2524	384765,7500	1369457,1800
	2525	384741,2100	1369421,5400
	2526	384711,5700	1369445,9800
	2527	384711,3445	1369449,0190
	2528	384672,4400	1369407,8150
	2529	384623,4550	1369339,8350
	2530	384586,9800	1369304,9250
	2531	384564,7300	1369256,1150
	2532	384542,2050	1369200,9150
	2533	384531,5300	1369183,7000
	2534	384513,3536	1369162,5920
	2535	384509,9950	1369156,9280
	2536	384506,5863	1369154,7340
	2537	384496,1850	1369142,6550
	2538	384466,9350	1369119,3500
	2539	384433,5650	1369102,6600
	2540	384386,7300	1369091,1400
	2541	384360,1550	1369081,5650

Сведения о границах территориальной зоны парков, бульваров, набережных (Р-2)

Сведения о характерных точках границ объекта	№ точки	Координаты	
		X	Y
	2542	384319,1300	1369081,2950
	2543	384293,7900	1369072,8850
	2544	384275,0344	1369062,2510
	2545	384267,2285	1369071,4450
	2546	384261,5279	1369069,2300
	2547	384254,5953	1369067,1180
	2548	384248,0819	1369064,8150
	2549	384240,5774	1369063,3580
	2550	384236,8421	1369064,3640
	2551	384230,1967	1369067,8980
	2552	384224,6013	1369074,0740
	2553	384225,8051	1369079,3640
	2554	384230,2960	1369083,7280
	2555	384235,4892	1369086,2350
	2556	384240,2870	1369089,7640
	2557	384243,7205	1369093,5900
	2558	384245,0485	1369100,0320
	2559	384243,6532	1369110,4840
	2560	384237,0619	1369118,2450
	2561	384230,6172	1369123,6030
	2562	384220,3298	1369128,2800
	2563	384213,3301	1369133,1380
	2564	384207,4905	1369145,4110
	2565	384201,6071	1369151,6840
	2566	384198,8331	1369158,4180
	2567	384199,5631	1369167,5920
	2568	384204,1227	1369179,6180
	2569	384206,4458	1369187,7460
	2570	384206,3245	1369194,9030
	2571	384207,9258	1369202,8410
	2572	384206,9648	1369207,2400
	2573	384205,9901	1369210,7160
	2574	384201,1686	1369217,0950
	2575	384198,4748	1369223,0900
	2451	384192,7891	1369239,5600
	2576	384465,0161	1368776,0630
	2577	384465,3200	1368777,4890
	2578	384465,6099	1368778,8700
	2579	384466,1580	1368780,1030
	2580	384466,2885	1368780,3990
	2581	384471,6708	1368789,5350
	2582	384484,5166	1368809,9560
	2583	384486,3230	1368813,0460

## Сведения о границах территориальной зоны парков, бульваров, набережных (Р-2)

Сведения о характерных точках границ объекта	№ точки	Координаты	
		X	Y
	2584	384496,3999	1368830,2900
	2585	384499,2220	1368835,5360
	2586	384499,7304	1368836,4820
	2587	384500,3433	1368838,3700
	2588	384501,3399	1368841,4400
	2589	384501,6497	1368842,5900
	2590	384502,9084	1368847,2710
	2591	384503,3616	1368849,3180
	2592	384503,9399	1368851,9400
	2593	384504,2475	1368852,6440
	2594	384505,0049	1368854,3880
	2595	384506,6020	1368856,7970
	2596	384507,1399	1368857,6100
	2597	384524,7799	1368881,1000
	2598	384534,8899	1368892,2100
	2599	384540,1746	1368897,8480
	2600	384549,8372	1368908,1610
	2601	384557,0670	1368915,2500
	2602	384568,2799	1368926,2500
	2603	384568,3127	1368926,2820
	2604	384579,6482	1368928,7110
	2605	384576,0899	1368933,7700
	2606	384576,8699	1368934,7700
	2607	384584,1199	1368944,0300
	2608	384589,1199	1368949,1600
	2609	384593,6699	1368953,8400
	2610	384596,3499	1368956,5600
	2611	384598,9899	1368959,2500
	2612	384602,0599	1368962,3700
	2613	384604,3899	1368964,8000
	2614	384613,7799	1368976,5800
	2615	384621,5899	1368987,2800
	2616	384622,7799	1368988,9000
	2617	384630,5399	1369002,2800
	2618	384639,2099	1369012,3400
	2619	384643,2299	1369013,8700
	2620	384651,7099	1369025,3400
	2621	384662,8999	1369035,1900
	2622	384673,6799	1369045,1200
	2623	384684,7599	1369055,4800
	2624	384695,2399	1369065,1500
	2625	384703,3499	1369077,4200
	2626	384713,2899	1369087,5900



Сведения о границах территориальной зоны парков, бульваров, набережных (Р-2)

Сведения о характерных точках границ объекта	№ точки	Координаты	
		X	Y
	2627	384723,4199	1369097,4000
	2628	384732,4899	1369109,2500
	2629	384742,7299	1369120,4300
	2630	384754,3699	1369131,2800
	2631	384764,8999	1369142,5700
	2632	384774,9899	1369153,2500
	2633	384785,4499	1369164,8400
	2634	384794,8099	1369176,2500
	2635	384804,0699	1369188,6500
	2636	384814,0999	1369200,7800
	2637	384819,3399	1369205,2700
	2638	384824,4499	1369211,1700
	2639	384826,7899	1369215,8700
	2640	384829,5999	1369220,4600
	2641	384833,6899	1369226,9600
	2642	384843,6499	1369237,4600
	2643	384846,6199	1369241,3100
	2644	384848,8799	1369244,8100
	2645	384850,6299	1369248,8300
	2646	384852,7699	1369254,1400
	2647	384854,2899	1369259,3100
	2648	384858,2099	1369270,7400
	2649	384861,1199	1369276,8400
	2650	384862,6099	1369278,8000
	2651	384865,6699	1369282,4400
	2652	384869,2599	1369286,0400
	2653	384878,0999	1369293,4700
	2654	384877,1899	1369294,9800
	2655	384876,4399	1369296,7100
	2656	384875,9799	1369299,0300
	2657	384876,0299	1369300,0800
	2658	384876,7199	1369301,6600
	2659	384891,6799	1369321,5700
	2660	384911,4999	1369348,0400
	2661	384925,8099	1369370,7600
	2662	384931,1799	1369374,4500
	2663	384933,8899	1369377,1500
	2664	384937,8399	1369382,3900
	2665	384939,7499	1369386,1000
	2666	384942,9599	1369392,4000
	2667	384944,4899	1369393,9000
	2668	384949,0799	1369397,7300
	2669	384952,9099	1369399,7800

## Сведения о границах территориальной зоны парков, бульваров, набережных (Р-2)

Сведения о характерных точках границ объекта	№ точки	Координаты	
		X	Y
	2670	384956,9199	1369401,9700
	2671	384958,8599	1369403,6100
	2672	384961,7799	1369408,0400
	2673	384969,4799	1369421,8900
	2674	384977,4899	1369436,0600
	2675	384983,4199	1369441,4300
	2676	384987,6399	1369443,1900
	2677	384992,4499	1369445,8100
	2678	384994,5799	1369446,9700
	2679	384996,9599	1369448,2900
	2680	384999,8899	1369449,9300
	2681	385000,4963	1369450,3260
	2682	385001,3571	1369450,8920
	2683	385003,3174	1369451,9150
	2684	385004,4914	1369452,6330
	2685	385005,1999	1369453,0700
	2686	385006,3515	1369453,9000
	2687	385006,9927	1369454,3640
	2688	385007,6656	1369454,9400
	2689	385008,6899	1369455,8200
	2690	385009,9637	1369457,1100
	2691	385010,2763	1369457,4270
	2692	385010,4217	1369457,6010
	2693	385010,7599	1369458,0100
	2694	385011,7499	1369459,2000
	2695	385012,6340	1369460,4200
	2696	385013,1188	1369461,0920
	2697	385014,2569	1369462,8680
	2698	385014,3794	1369463,0590
	2699	385014,4714	1369463,2300
	2700	385015,1099	1369464,4200
	2701	385020,8599	1369476,4500
	2702	385023,7401	1369482,4760
	2703	385028,1307	1369491,6620
	2704	385028,2159	1369491,8440
	2705	385029,2799	1369494,1200
	2706	385030,3399	1369496,2500
	2707	385031,2141	1369497,8920
	2708	385031,6591	1369498,7310
	2709	385033,0573	1369501,1490
	2710	385033,4318	1369501,7450
	2711	385034,3099	1369503,1500
	2712	385035,3899	1369504,7400

## Сведения о границах территориальной зоны парков, бульваров, набережных (Р-2)

Сведения о характерных точках границ объекта	№ точки	Координаты	
		X	Y
	2713	385035,9539	1369505,5170
	2714	385036,4989	1369506,2690
	2715	385037,3973	1369507,4310
	2716	385038,3055	1369508,5350
	2717	385039,2208	1369509,5750
	2718	385040,6621	1369511,0830
	2719	385042,1738	1369512,5040
	2720	385042,9414	1369513,1480
	2721	385046,0399	1369515,7500
	2722	385046,6122	1369516,3510
	2723	385047,0370	1369516,8000
	2724	385047,8350	1369517,9480
	2725	385048,3989	1369518,9280
	2726	385048,7199	1369519,4900
	2727	385050,9299	1369523,3900
	2728	385051,1963	1369523,9390
	2729	385051,4068	1369524,3800
	2730	385051,5930	1369524,8790
	2731	385051,7399	1369525,2800
	2732	385057,2899	1369542,3100
	2733	385057,8799	1369543,9900
	2734	385058,6799	1369546,1300
	2735	385059,2040	1369547,4030
	2736	385059,3779	1369547,8260
	2737	385059,4148	1369547,9080
	2738	385059,9699	1369549,1500
	2739	385060,9599	1369551,1500
	2740	385061,2154	1369552,0700
	2741	385061,4552	1369552,9480
	2742	385062,2170	1369556,6120
	2743	385062,6000	1369557,6350
	2744	385062,7799	1369558,1200
	2745	385063,7995	1369559,6690
	2746	385064,3355	1369560,4850
	2747	385064,7813	1369561,2760
	2748	385065,9899	1369563,4300
	2749	385068,0599	1369566,7900
	2750	385070,5257	1369570,5630
	2751	385071,3596	1369571,8420
	2752	385076,1081	1369578,9060
	2753	385080,2599	1369585,0900
	2754	385085,3226	1369592,5440
	2755	385085,3401	1369592,5700

## Сведения о границах территориальной зоны парков, бульваров, набережных (Р-2)

Сведения о характерных точках границ объекта	№ точки	Координаты	
		X	Y
	2756	385085,4079	1369592,6680
	2757	385088,5499	1369597,1900
	2758	385091,1599	1369600,8200
	2759	385093,2799	1369603,6100
	2760	385094,9599	1369605,6700
	2761	385101,7899	1369614,3600
	2762	385103,5399	1369616,6600
	2763	385104,7599	1369618,5000
	2764	385105,8199	1369620,5200
	2765	385113,1899	1369634,9800
	2766	385113,5543	1369635,8040
	2767	385114,5292	1369638,0110
	2768	385116,6661	1369643,1890
	2769	385117,3473	1369644,7980
	2770	385117,8551	1369645,8890
	2771	385118,4276	1369646,9780
	2772	385118,6126	1369647,2370
	2773	385119,2399	1369648,1200
	2774	385120,0030	1369648,8030
	2775	385120,3916	1369649,1540
	2776	385121,9438	1369649,9830
	2777	385123,2999	1369650,7100
	2778	385124,0399	1369651,1400
	2779	385124,4012	1369651,3730
	2780	385124,7993	1369651,6340
	2781	385125,3978	1369652,0890
	2782	385125,5694	1369652,3300
	2783	385126,1699	1369653,1800
	2784	385128,0599	1369656,4900
	2785	385129,0481	1369658,6180
	2786	385129,5579	1369659,7200
	2787	385129,5596	1369659,7190
	2788	385129,5599	1369659,7200
	2789	385130,7817	1369664,9216
	2790	385157,3130	1369654,4711
	2791	385154,4900	1369649,7400
	2792	385143,1800	1369630,8000
	2793	385044,6600	1369465,1400
	2794	385041,5700	1369466,9800
	2795	385041,5700	1369466,9800
	2796	385041,5700	1369466,9800
	2797	385016,0100	1369423,8200
	2798	385004,0400	1369403,6200

## Сведения о границах территориальной зоны парков, бульваров, набережных (Р-2)

Сведения о характерных точках границ объекта	№ точки	Координаты	
		X	Y
	2799	384899,8700	1369293,8300
	2800	384910,8883	1369284,2114
	2801	384822,5441	1369182,9212
	2802	384815,1045	1369139,8217
	2803	384606,6108	1368909,0523
	2804	384675,9327	1368845,7718
	2805	384695,9120	1368859,8487
	2806	384701,1601	1368858,8995
	2807	385255,6655	1369242,4485
	2808	385428,4375	1369361,9540
	2809	385429,4169	1369363,8620
	2810	385429,4168	1369363,8621
	2811	385462,2037	1369427,7386
	2812	385470,6965	1369426,2148
	2813	385470,5100	1369425,7500
	2814	385470,0600	1369424,6500
	2815	385464,5100	1369410,8400
	2816	385463,5300	1369408,7700
	2817	385460,3700	1369402,1000
	2818	385449,9100	1369380,0900
	2819	385437,9400	1369365,6500
	2820	385445,5900	1369363,3500
	2821	385454,0900	1369360,9300
	2822	385462,6200	1369358,7600
	2823	385471,2000	1369356,8300
	2824	385479,9200	1369355,1300
	2825	385541,1100	1369393,7100
	2826	385544,7900	1369418,6300
	2827	385524,8900	1369421,8300
	2828	385519,2300	1369422,9600
	2829	385518,8857	1369423,0290
	2830	385507,4817	1369425,3152
	2831	385498,1844	1369427,1774
	2832	385488,8945	1369429,8038
	2833	385478,1500	1369432,8400
	2834	385473,8922	1369434,0452
	2835	385473,8391	1369434,0602
	2836	385474,5446	1369435,8173
	2837	385475,7050	1369438,7115
	2838	385490,4340	1369434,9099
	2839	385490,4335	1369434,9099
	2840	385514,6742	1369428,6530
	2841	385581,4323	1369420,6660

## Сведения о границах территориальной зоны парков, бульваров, набережных (Р-2)

Сведения о характерных точках границ объекта	№ точки	Координаты	
		X	Y
	2842	385604,0808	1369423,5512
	2843	385624,7080	1369426,1786
	2844	385644,3160	1369430,8313
	2845	385663,4956	1369435,3820
	2846	385679,3634	1369440,5477
	2847	385692,2810	1369444,7527
	2848	385825,7087	1369500,1555
	2849	385954,4448	1369553,6100
	2850	386131,0657	1369626,9482
	2851	386221,1577	1369664,3569
	2852	386221,9452	1369666,2236
	2853	386223,3402	1369669,5300
	2854	386223,3401	1369669,5302
	2855	386223,3402	1369669,5304
	2856	386212,3808	1369697,0741
	2857	386222,8419	1369704,7675
	2858	386231,1600	1369693,4700
	2859	386236,6358	1369696,6103
	2860	386247,5599	1369674,5777
	2861	386210,9734	1369651,1600
	2862	386210,8067	1369651,0080
	2863	386201,6488	1369644,8840
	2864	386196,5462	1369641,9250
	2865	386139,9895	1369605,7250
	2866	386047,3459	1369584,4500
	2867	386046,0689	1369583,8210
	2868	386040,7697	1369582,8930
	2869	386038,6220	1369582,3400
	2870	386027,7132	1369578,6570
	2871	386015,7185	1369572,7150
	2872	385978,4535	1369552,3170
	2873	385967,8684	1369546,9010
	2874	385965,1301	1369545,4500
	2875	385963,2468	1369544,4430
	2876	385953,9078	1369539,4130
	2877	385943,7274	1369533,6800
	2878	385937,3456	1369530,2560
	2879	385928,4188	1369524,4460
	2880	385921,8620	1369521,1510
	2881	385917,4461	1369519,1290
	2882	385909,4227	1369516,5370
	2883	385900,2418	1369512,8080
	2884	385896,0315	1369510,6940

## Сведения о границах территориальной зоны парков, бульваров, набережных (Р-2)

Сведения о характерных точках границ объекта	№ точки	Координаты	
		X	Y
	2885	385880,1227	1369500,4860
	2886	385871,6593	1369494,3340
	2887	385869,1900	1369492,8870
	2888	385866,7753	1369491,8630
	2889	385864,0256	1369490,7810
	2890	385860,4676	1369490,3990
	2891	385854,0493	1369490,2510
	2892	385845,3913	1369487,0860
	2893	385835,4527	1369482,2720
	2894	385829,6999	1369478,9540
	2895	385824,9915	1369476,8320
	2896	385820,7937	1369474,5290
	2897	385815,5965	1369470,2220
	2898	385808,7318	1369465,0160
	2899	385801,7357	1369462,4660
	2900	385785,3096	1369460,8170
	2901	385777,7265	1369458,8160
	2902	385768,8924	1369454,2940
	2903	385768,5925	1369454,1180
	2904	385765,3961	1369452,5040
	2905	385761,1515	1369451,5100
	2906	385761,0635	1369451,5010
	2907	385758,2809	1369451,2220
	2908	385757,2179	1369451,1150
	2909	385755,6043	1369451,3450
	2910	385749,4712	1369451,6280
	2911	385741,6280	1369448,7450
	2912	385734,8292	1369446,7810
	2913	385729,4081	1369444,8620
	2914	385716,3027	1369437,9460
	2915	385708,2810	1369434,0380
	2916	385703,8418	1369431,4850
	2917	385698,8254	1369427,3800
	2918	385689,9992	1369420,0390
	2919	385686,5926	1369418,6360
	2920	385682,9136	1369417,8130
	2921	385671,0914	1369416,9010
	2922	385660,2253	1369415,0620
	2923	385635,3120	1369406,5060
	2924	385601,6984	1369393,4810
	2925	385596,0585	1369391,4680
	2926	385588,1324	1369389,5450
	2927	385567,0195	1369385,1080

## Сведения о границах территориальной зоны парков, бульваров, набережных (Р-2)

Сведения о характерных точках границ объекта	№ точки	Координаты	
		X	Y
	2928	385561,5950	1369382,9760
	2929	385555,7812	1369379,5570
	2930	385551,3843	1369375,2880
	2931	385548,3559	1369372,3080
	2932	385547,5787	1369371,2160
	2933	385547,3188	1369370,4650
	2934	385547,2683	1369367,0840
	2935	385546,9494	1369365,9550
	2936	385545,8076	1369365,3680
	2937	385545,4787	1369365,2030
	2938	385545,1971	1369364,7770
	2939	385543,4650	1369363,3610
	2940	385541,3121	1369362,4120
	2941	385539,4699	1369362,3080
	2942	385539,4170	1369362,2910
	2943	385536,9312	1369362,0770
	2944	385533,4931	1369359,9790
	2945	385529,4319	1369357,5000
	2946	385526,8275	1369356,3010
	2947	385521,6939	1369353,9350
	2948	385521,0055	1369353,1930
	2949	385518,7281	1369351,2780
	2950	385516,7595	1369349,9580
	2951	385513,4375	1369348,3580
	2952	385508,7843	1369347,9780
	2953	385505,0394	1369348,1840
	2954	385504,2097	1369348,1270
	2955	385501,6999	1369347,4100
	2956	385501,6965	1369347,4090
	2957	385501,6951	1369347,4090
	2958	385484,5720	1369343,5020
	2959	385469,9399	1369340,1600
	2960	385466,5011	1369339,3750
	2961	385464,5656	1369338,4430
	2962	385459,2929	1369336,7230
	2963	385455,6866	1369336,1770
	2964	385454,1679	1369336,3900
	2965	385454,0619	1369336,3660
	2966	385452,9628	1369336,2860
	2967	385448,7299	1369335,3200
	2968	385445,0799	1369334,4900
	2969	385442,4699	1369334,0100
	2970	385440,0599	1369333,8100



## Сведения о границах территориальной зоны парков, бульваров, набережных (Р-2)

Сведения о характерных точках границ объекта	№ точки	Координаты	
		X	Y
	2971	385433,8587	1369333,3570
	2972	385431,5951	1369332,8350
	2973	385412,3416	1369326,7760
	2974	385403,4076	1369324,3130
	2975	385399,4217	1369323,0600
	2976	385397,5699	1369321,8300
	2977	385392,8099	1369318,8400
	2978	385374,0711	1369308,4090
	2979	385372,4119	1369307,2360
	2980	385355,2685	1369293,5290
	2981	385297,7206	1369255,2120
	2982	385281,5301	1369244,2030
	2983	385254,0429	1369225,2840
	2984	385239,3377	1369215,1490
	2985	385237,9739	1369209,6390
	2986	385237,9150	1369209,3760
	2987	385237,2605	1369207,1180
	2988	385237,0275	1369205,8300
	2989	385236,9090	1369205,9040
	2990	385236,4809	1369204,4270
	2991	385236,3079	1369203,9770
	2992	385235,3615	1369200,2340
	2993	385233,8052	1369199,1140
	2994	385233,3199	1369198,4100
	2995	385231,8599	1369197,2300
	2996	385231,3825	1369196,8460
	2997	385230,8908	1369196,4490
	2998	385229,3833	1369195,4600
	2999	385226,9309	1369193,8470
	3000	385222,9507	1369190,9350
	3001	385204,9920	1369178,3660
	3002	385151,1310	1369139,5830
	3003	385073,2918	1369087,8210
	3004	384952,1402	1369003,5950
	3005	384949,9488	1369002,1120
	3006	384938,5045	1368993,9910
	3007	384922,0459	1368982,6490
	3008	384912,1667	1368975,5400
	3009	384897,0844	1368966,1880
	3010	384884,4233	1368958,4330
	3011	384884,3933	1368958,4120
	3012	384884,0249	1368958,1770
	3013	384880,4999	1368955,9300

## Сведения о границах территориальной зоны парков, бульваров, набережных (Р-2)

Сведения о характерных точках границ объекта	№ точки	Координаты	
		X	Y
	3014	384879,5702	1368955,6940
	3015	384878,0955	1368954,9320
	3016	384873,3041	1368954,8880
	3017	384869,4040	1368951,6140
	3018	384868,6977	1368950,9670
	3019	384865,2391	1368947,2050
	3020	384857,0770	1368936,2150
	3021	384847,1808	1368925,2010
	3022	384837,2471	1368914,3570
	3023	384826,9907	1368903,3380
	3024	384823,8084	1368900,1800
	3025	384816,7699	1368893,1900
	3026	384809,0827	1368885,3020
	3027	384806,3870	1368882,5300
	3028	384796,8191	1368870,9530
	3029	384796,8015	1368870,9320
	3030	384796,7059	1368870,8190
	3031	384787,0799	1368859,5100
	3032	384776,3699	1368849,5900
	3033	384770,7711	1368845,7690
	3034	384764,3747	1368841,4000
	3035	384760,8830	1368839,8760
	3036	384759,5199	1368839,2800
	3037	384746,1992	1368834,8810
	3038	384743,5002	1368833,9900
	3039	384729,6408	1368830,8560
	3040	384715,3883	1368824,8370
	3041	384706,0119	1368819,8360
	3042	384703,1587	1368818,3190
	3043	384701,2618	1368817,2060
	3044	384696,3099	1368814,3000
	3045	384693,3008	1368812,5430
	3046	384684,4114	1368807,3460
	3047	384681,0817	1368805,3950
	3048	384671,7327	1368800,0990
	3049	384670,5699	1368799,4400
	3050	384669,5715	1368799,7170
	3051	384660,2334	1368798,8300
	3052	384658,7118	1368797,9900
	3053	384658,5074	1368797,6780
	3054	384658,2599	1368797,3000
	3055	384657,8150	1368796,4550
	3056	384653,7236	1368788,6810

## Сведения о границах территориальной зоны парков, бульваров, набережных (Р-2)

Сведения о характерных точках границ объекта	№ точки	Координаты	
		X	Y
	3057	384652,7862	1368787,1950
	3058	384652,6699	1368787,0100
	3059	384652,6693	1368787,0090
	3060	384652,6674	1368787,0070
	3061	384651,8478	1368786,3920
	3062	384650,5799	1368785,4400
	3063	384649,3499	1368784,7600
	3064	384647,1699	1368784,2200
	3065	384645,0671	1368784,1000
	3066	384642,9666	1368783,9770
	3067	384642,0207	1368783,9580
	3068	384641,6699	1368783,9500
	3069	384613,0999	1368783,3900
	3070	384609,1199	1368783,1800
	3071	384598,8150	1368782,0350
	3072	384597,8676	1368781,9290
	3073	384592,3313	1368781,5790
	3074	384589,5753	1368781,4280
	3075	384587,6025	1368781,8890
	3076	384586,2199	1368782,2100
	3077	384582,2799	1368783,4900
	3078	384578,5499	1368784,6800
	3079	384571,5649	1368787,2760
	3080	384557,2690	1368792,5880
	3081	384556,0225	1368792,9310
	3082	384554,3399	1368793,3900
	3083	384551,5999	1368793,8000
	3084	384545,0735	1368794,5940
	3085	384544,3730	1368794,6790
	3086	384542,5274	1368794,7780
	3087	384533,2399	1368795,2700
	3088	384531,9844	1368795,2560
	3089	384531,6883	1368795,2520
	3090	384531,1767	1368795,2190
	3091	384529,7214	1368795,0450
	3092	384528,0099	1368794,8400
	3093	384524,7899	1368794,1800
	3094	384514,6999	1368792,3400
	3095	384513,8007	1368792,1130
	3096	384512,0771	1368791,6770
	3097	384510,8076	1368791,1720
	3098	384509,9999	1368790,8500
	3099	384503,5099	1368787,4500

Сведения о границах территориальной зоны парков, бульваров, набережных (Р-2)

Сведения о характерных точках границ объекта	№ точки	Координаты	
		X	Y
	3100	384502,7367	1368786,9630
	3101	384502,5088	1368786,8170
	3102	384502,2092	1368786,5660
	3103	384501,7299	1368786,1600
	3104	384498,0099	1368782,1500
	3105	384497,8525	1368781,9560
	3106	384497,0740	1368780,9880
	3107	384496,5190	1368780,1350
	3108	384496,2899	1368779,7800
	3109	384495,6342	1368778,5700
	3110	384495,3218	1368777,9910
	3111	384492,7543	1368772,0130
	3112	384492,5138	1368771,3390
	3113	384492,2499	1368770,5900
	3114	384491,8399	1368769,0800
	3115	384490,6538	1368762,5740
	3116	384490,1919	1368760,0320
	3117	384489,9414	1368757,9170
	3118	384489,3899	1368753,2300
	3119	384489,3299	1368744,4200
	3120	384489,2802	1368743,7440
	3121	384489,2342	1368743,0630
	3122	384489,1359	1368742,5860
	3123	384488,9999	1368741,9000
	3124	384487,9799	1368740,7600
	3125	384486,8499	1368740,1900
	3126	384486,4400	1368740,2890
	3127	384485,4445	1368740,5260
	3128	384485,1141	1368740,5970
	3129	384484,6099	1368740,7000
	3130	384483,4299	1368741,2600
	3131	384483,4290	1368741,2610
	3132	384483,4270	1368741,2620
	3133	384482,9285	1368741,7050
	3134	384481,5499	1368742,9300
	3135	384481,1175	1368743,4690
	3136	384480,6953	1368743,9920
	3137	384480,3834	1368745,4990
	3138	384480,0999	1368746,8500
	3139	384479,9251	1368748,5810
	3140	384479,8994	1368748,8300
	3141	384479,8999	1368749,0970
	3142	384479,8999	1368750,9100

Сведения о границах территориальной зоны парков, бульваров, набережных (Р-2)

Сведения о характерных точках границ объекта	№ точки	Координаты	
		X	Y
	3143	384480,0499	1368752,4800
	3144	384480,4140	1368754,4670
	3145	384480,8755	1368757,0110
	3146	384481,2174	1368760,1380
	3147	384481,0584	1368761,8960
	3148	384480,0593	1368766,6470
	3149	384479,6509	1368767,6660
	3150	384479,5311	1368767,9560
	3151	384478,8599	1368769,5700
	3152	384476,8499	1368772,9400
	3153	384475,5299	1368775,0000
	3154	384474,6799	1368775,7700
	3155	384474,1245	1368775,8200
	3156	384473,5537	1368775,8680
	3157	384473,3439	1368775,8860
	3158	384472,0113	1368775,6380
	3159	384471,5499	1368775,5500
	3160	384469,7206	1368775,2680
	3161	384467,1408	1368774,8680
	3162	384466,6213	1368775,0120
	3163	384465,7499	1368775,2500
	3164	384465,1051	1368775,9650
	2576	384465,0161	1368776,0630
	3165	384604,9374	1370880,1050
	3166	384616,1783	1370893,1580
	3167	384616,6048	1370897,0010
	3168	384617,1984	1370899,9220
	3169	384618,5695	1370904,0130
	3170	384621,0280	1370910,5970
	3171	384623,1253	1370915,7670
	3172	384624,1998	1370918,0710
	3173	384624,6614	1370918,8440
	3174	384624,9374	1370919,2400
	3175	384625,1539	1370919,6770
	3176	384625,3442	1370920,3640
	3177	384625,8483	1370921,9770
	3178	384627,6512	1370926,1810
	3179	384630,9349	1370933,1030
	3180	384632,7845	1370937,0870
	3181	384633,2358	1370938,5100
	3182	384633,1774	1370939,2910
	3183	384633,0290	1370940,0730
	3184	384633,0803	1370940,8330

## Сведения о границах территориальной зоны парков, бульваров, набережных (Р-2)

Сведения о характерных точках границ объекта	№ точки	Координаты	
		X	Y
	3185	384633,3209	1370941,5390
	3186	384633,5877	1370941,9950
	3187	384633,8425	1370942,3120
	3188	384634,0674	1370942,6380
	3189	384634,2632	1370943,0260
	3190	384634,3799	1370943,4740
	3191	384634,4273	1370943,9730
	3192	384634,4563	1370944,5730
	3193	384634,4946	1370945,1320
	3194	384634,6114	1370945,5910
	3195	384634,8377	1370946,0070
	3196	384635,2042	1370946,4420
	3197	384635,7339	1370947,0840
	3198	384636,3993	1370948,1150
	3199	384636,8248	1370949,1480
	3200	384637,1009	1370950,2240
	3201	384637,4195	1370951,4700
	3202	384637,9821	1370952,9820
	3203	384638,8687	1370954,7590
	3204	384639,6614	1370956,2770
	3205	384640,1666	1370957,2900
	3206	384640,5197	1370958,1650
	3207	384640,7726	1370959,0310
	3208	384640,9665	1370959,9590
	3209	384641,1467	1370961,3160
	3210	384641,3023	1370963,0340
	3211	384641,3790	1370964,1530
	3212	384641,4079	1370964,7530
	3213	384641,4461	1370965,3020
	3214	384641,5754	1370965,9210
	3215	384641,7958	1370966,6170
	3216	384642,1571	1370967,3720
	3217	384642,8196	1370968,2020
	3218	384643,8941	1370969,1670
	3219	384644,9159	1370969,9510
	3220	384645,6849	1370970,5400
	3221	384646,2335	1370971,1120
	3222	384646,7358	1370971,9350
	3223	384647,4684	1370973,4440
	3224	384648,7871	1370976,0250
	3225	384650,5390	1370978,8190
	3226	384651,9661	1370980,6280
	3227	384652,9318	1370981,6640

## Сведения о границах территориальной зоны парков, бульваров, набережных (Р-2)

Сведения о характерных точках границ объекта	№ точки	Координаты	
		X	Y
	3228	384653,5420	1370982,3450
	3229	384653,8693	1370982,8300
	3230	384654,1498	1370983,5360
	3231	384654,7020	1370985,0180
	3232	384655,6529	1370987,0850
	3233	384656,7382	1370988,7690
	3234	384658,1718	1370990,3380
	3235	384660,0375	1370992,0400
	3236	384661,6893	1370993,4860
	3237	384662,7077	1370994,7110
	3238	384663,6707	1370996,2470
	3239	384665,1549	1370998,5250
	3240	384667,2086	1371001,4350
	3241	384670,2247	1371005,1710
	3242	384674,5679	1371010,0370
	3243	384679,5071	1371015,2940
	3244	384683,2451	1371019,1490
	3245	384686,2658	1371021,8450
	3246	384689,9489	1371024,7000
	3247	384694,1971	1371027,8880
	3248	384698,2780	1371031,2570
	3249	384702,0016	1371034,8120
	3250	384706,0739	1371038,2820
	3251	384710,3975	1371041,1590
	3252	384713,5947	1371042,9510
	3253	384715,6512	1371044,0310
	3254	384717,7816	1371045,3790
	3255	384721,1133	1371048,1400
	3256	384725,0510	1371051,9720
	3257	384727,6505	1371054,5940
	3258	384729,8508	1371056,6010
	3259	384732,9101	1371059,2060
	3260	384736,4270	1371062,3150
	3261	384738,4416	1371064,6150
	3262	384739,2549	1371066,1730
	3263	384739,7910	1371067,2450
	3264	384740,5766	1371068,2840
	3265	384741,8869	1371069,6340
	3266	384743,7225	1371071,3270
	3267	384746,1136	1371073,3920
	3268	384748,0822	1371075,4300
	3269	384754,5900	1371084,3900
	3270	384774,1736	1371104,9010

## Сведения о границах территориальной зоны парков, бульваров, набережных (Р-2)

Сведения о характерных точках границ объекта	№ точки	Координаты	
		X	Y
	3271	384774,5996	1371106,3740
	3272	384774,5575	1371107,5740
	3273	384773,8023	1371108,5760
	3274	384773,0906	1371109,1470
	3275	384772,6360	1371109,5130
	3276	384772,3322	1371109,9280
	3277	384772,1789	1371110,3800
	3278	384772,1439	1371110,7210
	3279	384772,1774	1371110,9500
	3280	384772,3123	1371111,2780
	3281	384773,0083	1371112,3480
	3282	384775,5644	1371115,4110
	3283	384780,2911	1371120,5110
	3284	384783,7498	1371123,7400
	3285	384785,8335	1371125,3100
	3286	384787,4535	1371126,6360
	3287	384789,3143	1371128,6780
	3288	384791,4924	1371131,8860
	3289	384793,4830	1371135,2570
	3290	384794,6531	1371137,2700
	3291	384795,3980	1371138,2590
	3292	384796,4390	1371138,9840
	3293	384797,2804	1371139,3140
	3294	384804,7800	1371142,8900
	3295	384807,0097	1371144,0950
	3296	384807,2600	1371144,2300
	3297	384809,6200	1371144,7900
	3298	384813,3100	1371144,2800
	3299	384816,7700	1371142,7100
	3300	384820,3900	1371141,2200
	3301	384825,5300	1371135,6400
	3302	384832,6800	1371132,7800
	3303	384838,3800	1371130,5100
	3304	384841,5502	1371129,7200
	3305	384843,3695	1371134,0890
	3306	384850,5524	1371132,2900
	3307	384862,9580	1371130,5050
	3308	384877,7119	1371129,2550
	3309	384890,2993	1371128,9370
	3310	384899,6452	1371129,8980
	3311	384909,1255	1371132,4980
	3312	384920,0225	1371136,1960
	3313	384926,3895	1371138,6120



Сведения о границах территориальной зоны парков, бульваров, набережных (Р-2)

Сведения о характерных точках границ объекта	№ точки	Координаты	
		X	Y
	3314	384929,1522	1371140,1010
	3315	384931,1040	1371141,5420
	3316	384934,2636	1371143,4950
	3317	384940,7718	1371146,6590
	3318	384951,0161	1371150,8570
	3319	384961,8647	1371153,9960
	3320	384971,8296	1371155,5580
	3321	384979,1713	1371156,2590
	3322	384985,2297	1371156,7480
	3323	384990,7506	1371157,4160
	3324	384995,4046	1371158,3070
	3325	384999,7711	1371159,3620
	3326	385005,0264	1371160,3340
	3327	385010,8381	1371161,0480
	3328	385014,7126	1371161,3100
	3329	385016,4500	1371161,1140
	3330	385017,3777	1371160,2800
	3331	385018,0309	1371158,4700
	3332	385018,7195	1371155,6800
	3333	385019,7431	1371153,2240
	3334	385020,3705	1371152,5160
	3335	385028,9527	1371154,6090
	3336	385029,4038	1371155,8500
	3337	385030,2875	1371160,7880
	3338	385031,1530	1371166,5160
	3339	385032,2077	1371170,8510
	3340	385033,8347	1371174,6580
	3341	385035,8928	1371178,5380
	3342	385038,0393	1371182,3060
	3343	385040,3650	1371186,6920
	3344	385042,5653	1371191,3910
	3345	385044,2623	1371195,1960
	3346	385045,6174	1371198,2060
	3347	385046,5744	1371200,6820
	3348	385047,1328	1371202,5840
	3349	385047,7998	1371204,3850
	3350	385049,2599	1371206,3930
	3351	385052,0531	1371208,5920
	3352	385055,5673	1371210,1700
	3353	385058,9890	1371210,9190
	3354	385062,6175	1371210,7750
	3355	385067,2761	1371209,2860
	3356	385072,3720	1371206,2690

## Сведения о границах территориальной зоны парков, бульваров, набережных (Р-2)

Сведения о характерных точках границ объекта	№ точки	Координаты	
		X	Y
	3357	385076,9780	1371202,5900
	3358	385080,1063	1371199,0830
	3359	385081,7984	1371196,5170
	3360	385082,7714	1371194,6920
	3361	385083,8004	1371192,5970
	3362	385085,6662	1371188,9380
	3363	385088,7350	1371183,4520
	3364	385092,5585	1371176,9240
	3365	385097,0002	1371169,6060
	3366	385101,3644	1371162,4500
	3367	385105,0945	1371157,0430
	3368	385107,4263	1371153,7780
	3369	385108,6135	1371151,5600
	3370	385109,0941	1371149,5830
	3371	385109,1866	1371147,7310
	3372	385109,1320	1371146,0810
	3373	385109,0914	1371144,7020
	3374	385109,1131	1371142,8010
	3375	385109,4147	1371139,5460
	3376	385110,3166	1371134,9620
	3377	385111,7459	1371129,5300
	3378	385112,7703	1371125,7840
	3379	385113,3222	1371123,2150
	3380	385113,8195	1371121,1220
	3381	385114,0092	1371120,3240
	3382	385114,6456	1371118,8950
	3383	385115,8964	1371116,0860
	3384	385119,4484	1371110,1320
	3385	385122,8524	1371104,3200
	3386	385125,0111	1371099,5070
	3387	385127,6046	1371091,6570
	3388	385131,5245	1371079,5170
	3389	385133,7433	1371072,0220
	3390	385134,5323	1371068,5900
	3391	385135,0519	1371066,5420
	3392	385135,7579	1371064,9210
	3393	385136,8479	1371062,8950
	3394	385138,0474	1371060,1660
	3395	385139,1649	1371056,6290
	3396	385140,3607	1371052,3000
	3397	385142,1082	1371047,4140
	3398	385144,3390	1371042,0690
	3399	385146,0283	1371037,3030

## Сведения о границах территориальной зоны парков, бульваров, набережных (Р-2)

Сведения о характерных точках границ объекта	№ точки	Координаты	
		X	Y
	3400	385146,8814	1371034,1400
	3401	385147,1771	1371031,8350
	3402	385147,1564	1371031,1360
	3403	385147,6830	1371029,7130
	3404	385154,7600	1371010,5950
	3405	385152,7565	1371001,6050
	3406	385153,2300	1370999,0500
	3407	385159,8700	1370987,0000
	3408	385165,0700	1370978,3400
	3409	385167,0500	1370968,4100
	3410	385166,7247	1370948,9300
	3411	385166,7000	1370947,4500
	3412	385167,3524	1370947,1290
	3413	385171,1086	1370936,3520
	3414	385171,9200	1370934,3100
	3415	385171,8876	1370934,1170
	3416	385175,2050	1370924,6000
	3417	385171,2300	1370870,9850
	3418	385154,1900	1370851,5450
	3419	385136,6850	1370847,9250
	3420	385094,8300	1370857,5800
	3421	385069,9350	1370857,9650
	3422	385061,1358	1370853,3080
	3423	385060,0800	1370847,0600
	3424	385071,9100	1370845,7000
	3425	385070,9946	1370821,3560
	3426	385075,6300	1370806,8850
	3427	385072,0650	1370786,2750
	3428	385075,3300	1370766,7800
	3429	385072,0700	1370750,0600
	3430	385060,4900	1370743,6800
	3431	385053,6500	1370731,3600
	3432	385041,8872	1370714,5010
	3433	385038,7300	1370692,9800
	3434	385046,3100	1370675,5400
	3435	385077,8100	1370644,4600
	3436	385082,3400	1370631,9200
	3437	385055,1700	1370645,8400
	3438	385049,6366	1370648,6750
	3439	385075,3400	1370628,8250
	3440	385083,7650	1370625,9900
	3441	385086,7844	1370615,1370
	3442	385087,0450	1370614,2000

Сведения о границах территориальной зоны парков, бульваров, набережных (Р-2)

Сведения о характерных точках границ объекта	№ точки	Координаты	
		X	Y
	3443	385086,8850	1370601,1950
	3444	385078,3100	1370587,7250
	3445	385075,7648	1370579,2500
	3446	385075,5500	1370570,0600
	3447	385073,2374	1370570,3870
	3448	385072,4150	1370518,7600
	3449	385074,1450	1370483,4000
	3450	385075,4387	1370479,4490
	3451	384923,8975	1370492,0550
	3452	384902,6790	1370491,2300
	3453	384929,1600	1370560,3100
	3454	384929,1200	1370572,4300
	3455	384930,6000	1370579,4400
	3456	384930,8900	1370579,9800
	3457	384932,8900	1370582,1500
	3458	384934,2600	1370583,6300
	3459	384961,3000	1370613,0300
	3460	384968,2900	1370632,6700
	3461	384969,7000	1370636,6600
	3462	384991,4000	1370697,7200
	3463	384995,0700	1370696,9700
	3464	384997,6100	1370710,0200
	3465	385001,4800	1370747,8000
	3466	385008,0000	1370811,6600
	3467	385012,5400	1370847,9600
	3468	385015,8800	1370874,7000
	3469	385020,7302	1370913,5410
	3470	385003,8361	1370943,3410
	3471	384979,7474	1370963,6710
	3472	384883,7113	1370946,4590
	3473	384877,5709	1370940,5090
	3474	384868,9636	1370938,6010
	3475	384868,9178	1370938,8060
	3476	384868,8900	1370938,8000
	3477	384867,0858	1370946,9330
	3478	384860,6009	1370945,9350
	3479	384860,5553	1370946,1440
	3480	384860,5300	1370946,1400
	3481	384860,3649	1370946,8950
	3482	384857,0264	1370946,2540
	3483	384850,5830	1370945,0190
	3484	384839,5292	1370943,2460
	3485	384832,9810	1370942,7440

## Сведения о границах территориальной зоны парков, бульваров, набережных (Р-2)

Сведения о характерных точках границ объекта	№ точки	Координаты	
		X	Y
	3486	384826,1235	1370942,9660
	3487	384819,5136	1370943,6950
	3488	384807,4052	1370945,9050
	3489	384800,6425	1370946,8970
	3490	384793,4442	1370947,9530
	3491	384789,9767	1370948,1450
	3492	384784,2752	1370948,0900
	3493	384779,3596	1370947,7530
	3494	384769,0627	1370944,6760
	3495	384729,5855	1370920,8220
	3496	384709,7703	1370891,9340
	3497	384691,3372	1370864,7120
	3498	384679,9706	1370842,8240
	3499	384671,1000	1370845,1900
	3500	384659,6600	1370853,0600
	3501	384619,0200	1370878,7900
	3502	384617,1588	1370873,1400
	3503	384611,8956	1370876,1400
	3165	384604,9374	1370880,1050
	3504	384717,2054	1369817,5750
	3505	384796,6900	1369839,0500
	3506	384799,4500	1369830,7000
	3507	384805,6100	1369832,9600
	3508	384808,9800	1369826,6500
	3509	384811,9100	1369830,8200
	3510	384818,2900	1369826,3100
	3511	384838,1300	1369823,1200
	3512	384839,9603	1369822,8250
	3513	384839,9803	1369822,8180
	3514	384867,9359	1369818,3240
	3515	384869,6400	1369818,0500
	3516	384869,6401	1369818,0500
	3517	384869,6480	1369818,0490
	3518	384873,6160	1369828,3790
	3519	384902,5926	1369879,8400
	3520	384921,9303	1369900,7260
	3521	384926,9570	1369896,5570
	3522	384926,9597	1369896,5600
	3523	384926,9600	1369896,5600
	3524	384928,7400	1369898,5900
	3525	384930,2157	1369900,4750
	3526	384932,5300	1369903,4260
	3527	384933,6011	1369905,6860

## Сведения о границах территориальной зоны парков, бульваров, набережных (Р-2)

Сведения о характерных точках границ объекта	№ точки	Координаты	
		X	Y
	3528	384933,6600	1369905,8100
	3529	384935,4651	1369911,7090
	3530	384984,1380	1370016,6270
	3531	384984,3031	1370017,4050
	3532	384985,2082	1370021,7020
	3533	384985,2180	1370021,7120
	3534	384984,9920	1370028,6180
	3535	384982,9924	1370031,3110
	3536	384978,1785	1370037,7950
	3537	384977,4317	1370038,8010
	3538	384977,4290	1370038,8050
	3539	384977,4839	1370038,8430
	3540	385009,2900	1370064,1900
	3541	385007,5664	1370070,3030
	3542	385007,5680	1370070,3070
	3543	385004,1283	1370082,4960
	3544	385003,0740	1370086,2360
	3545	385003,0700	1370086,2470
	3546	385001,2199	1370089,8200
	3547	385001,2200	1370089,8200
	3548	384982,5800	1370125,8200
	3549	384978,8800	1370139,4200
	3550	384977,3100	1370145,2300
	3551	384976,1700	1370149,4000
	3552	384976,1700	1370149,4070
	3553	384976,2430	1370149,4800
	3554	384961,5133	1370163,9140
	3555	384961,6700	1370164,0900
	3556	384957,8456	1370167,9840
	3557	384946,8514	1370179,1820
	3558	384946,9587	1370179,3000
	3559	384947,1435	1370179,4950
	3560	384947,1411	1370179,4970
	3561	384947,3460	1370179,7170
	3562	384942,0110	1370184,7330
	3563	384941,7700	1370184,9600
	3564	384937,2700	1370189,3000
	3565	384931,0100	1370195,3000
	3566	384930,3000	1370195,9900
	3567	384945,7300	1370211,5500
	3568	384984,9400	1370251,0600
	3569	384985,1300	1370251,3500
	3570	384982,9100	1370252,3400

Сведения о границах территориальной зоны парков, бульваров, набережных (Р-2)

Сведения о характерных точках границ объекта	№ точки	Координаты	
		X	Y
	3571	384980,9200	1370253,2300
	3572	384979,2200	1370254,0000
	3573	384977,2800	1370254,8700
	3574	384932,4100	1370274,9200
	3575	384927,9200	1370276,9300
	3576	384925,4500	1370278,0300
	3577	384923,0300	1370279,1100
	3578	384921,5800	1370279,7600
	3579	384913,4200	1370283,4100
	3580	384911,5600	1370284,2400
	3581	384915,4600	1370300,1900
	3582	384916,5500	1370304,6900
	3583	384917,3700	1370308,0600
	3584	384920,1800	1370365,3300
	3585	384916,6500	1370368,0200
	3586	384893,1600	1370385,9500
	3587	384892,2162	1370380,3540
	3588	384887,6260	1370383,6000
	3589	384873,4507	1370390,5790
	3590	384854,8784	1370402,4960
	3591	384839,7092	1370410,5000
	3592	384885,4567	1370446,3020
	3593	384896,8705	1370476,0770
	3594	384922,7951	1370477,0950
	3595	385080,4343	1370464,1960
	3596	385081,7150	1370460,2850
	3597	385084,3150	1370431,2000
	3598	385084,5988	1370425,4770
	3599	385085,1979	1370425,4140
	3600	385087,3282	1370382,4430
	3601	385086,7861	1370381,3680
	3602	385087,4050	1370368,8900
	3603	385063,1174	1370320,9050
	3604	385025,2711	1370081,0970
	3605	385024,1030	1370077,3470
	3606	385025,3000	1370067,5800
	3607	385013,2300	1370028,7950
	3608	385006,4550	1370007,8750
	3609	384984,4100	1369962,9600
	3610	384941,9821	1369850,5520
	3611	384943,4003	1369841,1830
	3612	384941,8971	1369837,7220
	3613	384943,4800	1369827,6350

## Сведения о границах территориальной зоны парков, бульваров, набережных (Р-2)

Сведения о характерных точках границ объекта	№ точки	Координаты	
		X	Y
	3614	384923,9350	1369782,7550
	3615	384908,7249	1369773,4550
	3616	384907,6559	1369770,5750
	3617	384907,3242	1369767,9840
	3618	384816,6288	1369803,4220
	3619	384769,1118	1369812,6570
	3620	384718,2330	1369812,7230
	3504	384717,2054	1369817,5750
	3621	384737,7990	1376128,8550
	3622	384746,6070	1376060,2970
	3623	384748,9941	1376050,0150
	3624	384749,0985	1375959,9820
	3625	384824,9969	1375673,4760
	3626	384837,5158	1375649,3520
	3627	385006,1585	1374772,9330
	3628	385185,1072	1373741,8570
	3629	385215,0800	1373730,0900
	3630	385226,9100	1373704,5400
	3631	385231,7600	1373690,2000
	3632	385231,2700	1373667,7900
	3633	385234,1000	1373653,5800
	3634	385241,0500	1373638,6900
	3635	385246,8300	1373631,4600
	3636	385250,9900	1373624,3500
	3637	385262,2200	1373608,3800
	3638	385272,6200	1373588,3900
	3639	385292,9900	1373577,2400
	3640	385299,6600	1373569,2000
	3641	385302,7500	1373566,0900
	3642	385303,3200	1373553,1800
	3643	385279,6600	1373577,7400
	3644	385268,0600	1373583,3800
	3645	385248,3500	1373610,2200
	3646	385215,6600	1373667,3800
	3647	385206,3700	1373682,5500
	3648	385195,9304	1373679,4950
	3649	385195,6400	1373679,4100
	3650	385196,0295	1373678,9240
	3651	385248,1661	1373378,5200
	3652	385340,5608	1373392,7750
	3653	385343,2530	1373372,0640
	3654	385359,6915	1373314,1850
	3655	385088,5467	1373219,5560



Сведения о границах территориальной зоны парков, бульваров, набережных (Р-2)

Сведения о характерных точках границ объекта	№ точки	Координаты	
		X	Y
	3656	385080,9602	1373349,4260
	3657	385144,1727	1373461,4160
	3658	385114,2299	1373670,5530
	3659	385052,3482	1373734,6440
	3660	385013,7553	1373754,8830
	3661	384794,1749	1373856,7530
	3662	384805,4866	1373899,9300
	3663	384999,1166	1373890,4850
	3664	385045,0288	1373901,9540
	3665	385062,9945	1373947,1540
	3666	384919,9346	1374751,3210
	3667	384752,9608	1375667,6020
	3621	384737,7990	1376128,8550
	3668	384743,4797	1376527,1020
	3669	384748,4031	1376559,3690
	3670	384748,6629	1376335,4820
	3671	384745,3066	1376335,7740
	3672	384744,8639	1376381,9130
	3673	384744,0877	1376463,9610
	3674	384743,5959	1376515,0350
	3668	384743,4797	1376527,1020
	3675	384746,2950	1376769,3400
	3676	384747,1783	1376780,3270
	3677	384746,4468	1376782,9420
	3678	384754,0286	1376877,4860
	3679	384756,7891	1376957,2620
	3680	384770,6439	1377074,7380
	3681	384785,7080	1377185,8420
	3682	384795,6064	1377246,5960
	3683	384809,3470	1377304,3000
	3684	384821,9801	1377341,2080
	3685	384836,3357	1377398,3580
	3686	384851,5542	1377494,6080
	3687	384836,3800	1377524,4750
	3688	384840,2124	1377530,8090
	3689	384836,5064	1377538,0690
	3690	384863,2470	1377582,1050
	3691	384862,8583	1377606,6410
	3692	384863,6330	1377610,8310
	3693	384868,5500	1377605,2000
	3694	384871,3100	1377602,6900
	3695	384874,3100	1377598,6000
	3696	384877,4000	1377591,9900

Сведения о границах территориальной зоны парков, бульваров, набережных (Р-2)

Сведения о характерных точках границ объекта	№ точки	Координаты	
		X	Y
	3697	384880,2600	1377586,3900
	3698	384881,3100	1377583,1800
	3699	384881,3655	1377582,6530
	3700	384882,0600	1377576,0600
	3701	384896,9100	1377574,8300
	3702	384900,6500	1377582,0800
	3703	384913,1800	1377603,8900
	3704	384916,6800	1377609,3300
	3705	384921,6600	1377620,6900
	3706	384882,6970	1377454,6070
	3707	384866,3694	1377385,0090
	3708	384780,2303	1376879,1790
	3709	384763,0379	1376709,6110
	3675	384746,2950	1376769,3400
	3710	384748,7323	1376568,5140
	3711	384749,3117	1376619,2050
	3712	384749,4646	1376632,5830
	3713	384760,0727	1376680,3650
	3710	384748,7323	1376568,5140
	3714	384766,8881	1375962,2910
	3715	384766,9848	1375987,1690
	3716	384801,7704	1375953,7160
	3717	384804,6700	1375930,8400
	3718	384805,3125	1375928,0290
	3719	384806,8570	1375921,2650
	3720	384806,8594	1375921,2630
	3721	384806,8600	1375921,2600
	3722	384812,3200	1375871,1700
	3723	384819,4500	1375874,2800
	3724	384822,6700	1375876,0400
	3725	384808,9200	1375809,7000
	3726	384808,1729	1375809,4610
	3714	384766,8881	1375962,2910
	3727	384768,3315	1376333,7710
	3728	384769,2289	1376564,7390
	3729	384790,4733	1376801,1630
	3730	384801,8133	1376800,6470
	3731	384845,1490	1376798,3750
	3732	384814,2190	1376731,5980
	3733	384811,8580	1376724,7650
	3734	384811,8613	1376724,7640
	3735	384811,8600	1376724,7600
	3736	384812,5144	1376724,5400

## Сведения о границах территориальной зоны парков, бульваров, набережных (Р-2)

Сведения о характерных точках границ объекта	№ точки	Координаты	
		X	Y
	3737	384812,8690	1376724,4180
	3738	384812,8041	1376724,1680
	3739	384811,8500	1376720,5200
	3740	384805,2500	1376701,0400
	3741	384803,8396	1376695,9130
	3742	384802,0350	1376689,3750
	3743	384799,6666	1376680,6520
	3744	384798,9200	1376677,9100
	3745	384798,4396	1376674,9610
	3746	384797,9180	1376671,7710
	3747	384796,0729	1376663,9170
	3748	384794,4200	1376656,8900
	3749	384793,7000	1376653,8300
	3750	384791,4386	1376629,1010
	3751	384789,8190	1376611,4040
	3752	384789,1453	1376604,2770
	3753	384788,1200	1376593,4500
	3754	384786,7200	1376581,4900
	3755	384784,1600	1376557,7000
	3756	384784,1610	1376557,6970
	3757	384784,1998	1376557,5990
	3758	384786,3900	1376552,0300
	3759	384788,0800	1376546,2000
	3760	384790,0800	1376534,3500
	3761	384790,8700	1376528,4100
	3762	384791,8700	1376516,3700
	3763	384793,9100	1376506,7700
	3764	384802,4200	1376498,4300
	3765	384800,8865	1376496,9000
	3766	384798,3270	1376494,3520
	3767	384797,2994	1376488,0030
	3768	384796,8800	1376485,4200
	3769	384797,1900	1376479,4300
	3770	384797,0200	1376467,2900
	3771	384797,0200	1376467,2890
	3772	384797,0200	1376467,2870
	3773	384797,0265	1376466,9600
	3774	384797,1400	1376461,2300
	3775	384797,6500	1376443,9000
	3776	384799,5100	1376425,7000
	3777	384800,1500	1376413,7300
	3778	384800,7700	1376383,9800
	3779	384801,1209	1376366,3850

## Сведения о границах территориальной зоны парков, бульваров, набережных (Р-2)

Сведения о характерных точках границ объекта	№ точки	Координаты	
		X	Y
	3780	384801,1299	1376365,9290
	3781	384800,8966	1376361,8970
	3782	384800,7800	1376359,8820
	3783	384797,5170	1376348,3950
	3784	384798,2160	1376344,5860
	3785	384799,6700	1376336,6200
	3786	384799,6779	1376336,6210
	3787	384799,6780	1376336,6210
	3788	384799,6957	1376336,6240
	3789	384800,2200	1376336,7000
	3790	384801,0261	1376333,1180
	3791	384801,5280	1376330,8830
	3727	384768,3315	1376333,7710
	3792	384869,0850	1377666,2400
	3793	384873,0057	1377669,9500
	3794	384872,3458	1377671,3840
	3795	384869,2705	1377679,8020
	3796	384869,7483	1377682,2950
	3797	384877,1842	1377687,3350
	3798	384896,3308	1377787,6410
	3799	384912,7159	1377783,2550
	3800	384940,4454	1377775,9960
	3801	384936,2100	1377740,9800
	3802	384905,8911	1377745,1100
	3803	384897,8200	1377746,2100
	3804	384894,5300	1377743,2900
	3805	384888,2200	1377740,1300
	3806	384887,3700	1377733,2200
	3807	384885,1900	1377721,4600
	3808	384882,5200	1377712,7000
	3809	384882,1000	1377708,8200
	3810	384882,5800	1377698,5300
	3811	384882,3300	1377695,2800
	3812	384881,3400	1377689,7900
	3813	384880,5800	1377687,0100
	3814	384880,6800	1377684,1900
	3815	384880,4400	1377676,3300
	3816	384879,0500	1377669,7400
	3817	384872,3993	1377658,2340
	3818	384872,1414	1377657,7880
	3792	384869,0850	1377666,2400
	3819	384883,2600	1377825,2150
	3820	384884,4319	1377837,1530

## Сведения о границах территориальной зоны парков, бульваров, набережных (Р-2)

Сведения о характерных точках границ объекта	№ точки	Координаты	
		X	Y
	3821	384883,5070	1377838,8990
	3822	384885,1187	1377855,7890
	3823	384893,1588	1377863,6800
	3824	384899,6980	1377871,5950
	3825	384902,7709	1377884,4910
	3826	384902,8175	1377890,9510
	3827	384905,3461	1377896,8950
	3828	384915,4105	1377907,7570
	3829	384921,0052	1377924,1170
	3830	384929,1279	1377944,9390
	3831	384942,8936	1377990,0630
	3832	384962,4467	1378079,3480
	3833	384993,3238	1378144,2700
	3834	385017,6506	1378200,7580
	3835	385027,2267	1378215,0980
	3836	385036,4219	1378234,0850
	3837	385049,6545	1378258,2810
	3838	385062,8196	1378276,5080
	3839	385070,5134	1378296,7980
	3840	385073,7199	1378316,6240
	3841	385074,3868	1378332,5170
	3842	385075,0910	1378352,8700
	3843	385078,7505	1378368,2290
	3844	385086,9128	1378385,0300
	3845	385099,4500	1378391,3540
	3846	385113,5481	1378403,1160
	3847	385128,6850	1378418,8430
	3848	385144,5021	1378451,9440
	3849	385173,1612	1378519,1890
	3850	385197,7990	1378584,4740
	3851	385207,0211	1378607,2310
	3852	385215,1602	1378622,5330
	3853	385236,5337	1378662,0310
	3854	385276,9279	1378754,9670
	3855	385290,8994	1378802,4970
	3856	385297,8192	1378848,2830
	3857	385297,8690	1378848,6120
	3858	385298,3094	1378890,8330
	3859	385298,5414	1378912,9940
	3860	385298,6629	1378924,6050
	3861	385299,3296	1378940,4880
	3862	385303,9795	1378955,8410
	3863	385341,4339	1378970,5780

## Сведения о границах территориальной зоны парков, бульваров, набережных (Р-2)

Сведения о характерных точках границ объекта	№ точки	Координаты	
		X	Y
	3864	385378,6770	1379000,4680
	3865	385389,0469	1379024,9250
	3866	385405,0882	1379032,1980
	3867	385417,1697	1379041,4990
	3868	385439,9119	1379069,5560
	3869	385487,0806	1379105,8610
	3870	385561,6399	1379172,5710
	3871	385617,2295	1379218,7700
	3872	385699,2695	1379285,3990
	3873	385756,2636	1379351,1100
	3874	385821,0155	1379351,2730
	3875	385841,5192	1379381,0560
	3876	385861,9731	1379407,4960
	3877	385886,0188	1379450,5990
	3878	385899,5946	1379484,8110
	3879	385896,0050	1379500,3950
	3880	385870,5800	1379532,6050
	3881	385866,6050	1379581,0350
	3882	385867,7834	1379582,7290
	3883	385866,8058	1379594,5750
	3884	385885,2783	1379621,1400
	3885	385906,5525	1379651,7340
	3886	385925,5290	1379659,7010
	3887	385953,6508	1379648,6740
	3888	385987,7699	1379644,6290
	3889	386016,3743	1379672,6500
	3890	386071,8470	1379756,1150
	3891	386083,1451	1379775,9500
	3892	386113,0951	1379828,9780
	3893	386135,9934	1379862,8160
	3894	386155,4426	1379920,3560
	3895	386155,9125	1379921,7460
	3896	386155,4088	1379922,7530
	3897	386154,9700	1379953,8700
	3898	386136,7400	1379996,5900
	3899	386125,5400	1380036,8150
	3900	386091,9100	1380072,7550
	3901	386076,7850	1380101,1800
	3902	386031,9150	1380139,3300
	3903	386005,5000	1380142,7550
	3904	386005,5000	1380142,7550
	3905	386005,4999	1380142,7550
	3906	385981,8099	1380114,3950

Сведения о границах территориальной зоны парков, бульваров, набережных (Р-2)

Сведения о характерных точках границ объекта	№ точки	Координаты	
		X	Y
	3907	385938,2350	1380119,6950
	3908	385899,5550	1380135,5650
	3909	385866,7800	1380147,8700
	3910	385828,2600	1380173,2400
	3911	385806,0500	1380184,1550
	3912	385774,1850	1380185,8300
	3913	385774,1850	1380185,8300
	3914	385774,1849	1380185,8300
	3915	385737,5850	1380182,8350
	3916	385698,8150	1380188,1000
	3917	385658,7750	1380194,6050
	3918	385614,9700	1380198,7100
	3919	385611,7350	1380215,6050
	3920	385612,9857	1380224,0640
	3921	385611,9998	1380229,2190
	3922	385617,5400	1380266,5610
	3923	385620,0529	1380277,8650
	3924	385625,2174	1380301,0950
	3925	385629,7734	1380331,6330
	3926	385631,7457	1380348,4970
	3927	385635,0998	1380377,1770
	3928	385632,6300	1380418,9200
	3929	385614,5550	1380463,9350
	3930	385590,6450	1380522,1150
	3931	385590,9118	1380535,6800
	3932	385596,5517	1380577,4300
	3933	385602,5196	1380583,5680
	3934	385605,7138	1380604,5950
	3935	385606,8242	1380632,0840
	3936	385616,3645	1380664,1870
	3937	385624,6116	1380681,2970
	3938	385634,4849	1380689,4320
	3939	385646,9089	1380693,6070
	3940	385659,8849	1380693,7930
	3941	385686,3749	1380688,1290
	3942	385707,8058	1380681,2340
	3943	385748,8543	1380680,6220
	3944	385748,8543	1380680,6220
	3945	385748,8544	1380680,6220
	3946	385754,4099	1380680,5390
	3947	385755,8249	1380685,8690
	3948	385760,2711	1380702,6190
	3949	385766,7297	1380707,4890

## Сведения о границах территориальной зоны парков, бульваров, набережных (Р-2)

Сведения о характерных точках границ объекта	№ точки	Координаты	
		X	Y
	3950	385777,8446	1380741,5030
	3951	385785,1446	1380765,6810
	3952	385785,2429	1380765,7770
	3953	385785,2838	1380766,1420
	3954	385790,7432	1380771,1470
	3955	385806,7928	1380785,8580
	3956	385808,5991	1380788,5770
	3957	385808,5991	1380788,5771
	3958	385824,4223	1380804,0240
	3959	385850,7781	1380811,1310
	3960	385857,2985	1380817,4590
	3961	385853,2349	1380827,0300
	3962	385840,8049	1380858,9850
	3963	385832,8499	1380882,6150
	3964	385826,1649	1380905,1100
	3965	385828,5248	1380911,8330
	3966	385826,4546	1380918,7460
	3967	385832,6100	1380936,3330
	3968	385877,2754	1380992,9880
	3969	385876,8399	1380994,2550
	3970	385876,5299	1381012,1700
	3971	385877,0066	1381013,0750
	3972	385876,8283	1381025,7770
	3973	385883,1500	1381037,8543
	3974	385883,1504	1381037,8550
	3975	385900,9829	1381084,0680
	3976	385915,0644	1381108,2260
	3977	385938,4900	1381098,0400
	3978	385910,9800	1381016,3000
	3979	385899,3100	1380992,4300
	3980	385889,3800	1380963,3300
	3981	385880,1300	1380861,7000
	3982	385900,2700	1380841,7600
	3983	385886,0000	1380814,0600
	3984	385827,7500	1380749,1700
	3985	385796,1600	1380706,0700
	3986	385790,8900	1380604,1400
	3987	385820,2838	1380608,6140
	3988	385820,2871	1380608,6160
	3989	385984,8290	1380633,6560
	3990	385972,4850	1380759,1430
	3991	385975,1050	1380804,2530
	3992	385968,1861	1380957,1050



Сведения о границах территориальной зоны парков, бульваров, набережных (Р-2)

Сведения о характерных точках границ объекта	№ точки	Координаты	
		X	Y
	3993	386153,9740	1381006,1970
	3994	386144,4540	1380983,2530
	3995	386139,7860	1380972,0910
	3996	386122,8772	1380975,1820
	3997	386081,7783	1380952,0180
	3998	386075,8160	1380946,3880
	3999	386073,3775	1380929,7150
	4000	386067,3530	1380934,8650
	4001	386060,2407	1380938,8470
	4002	386050,7943	1380942,2830
	4003	386041,9090	1380944,3540
	4004	386034,3686	1380945,6300
	4005	386018,8397	1380944,1170
	4006	386011,6348	1380941,8980
	4007	386004,0077	1380937,3600
	4008	385998,2882	1380932,4130
	4009	385989,6852	1380917,2410
	4010	385992,9578	1380866,3260
	4011	385992,9409	1380866,3260
	4012	385993,9382	1380851,0740
	4013	386013,6102	1380551,2990
	4014	386074,7079	1380560,8810
	4015	386077,3282	1380539,6080
	4016	386077,4037	1380538,8349
	4017	386077,3000	1380538,8400
	4018	386064,1400	1380539,4100
	4019	386061,9200	1380534,3800
	4020	386078,2890	1380529,7686
	4021	386078,3259	1380529,3910
	4022	386070,6763	1380517,4430
	4023	386065,5905	1380503,7160
	4024	386064,5506	1380491,6700
	4025	386063,3177	1380476,7450
	4026	386059,6249	1380459,8470
	4027	386053,8695	1380440,1190
	4028	386052,8315	1380428,2020
	4029	386052,4258	1380420,4470
	4030	386052,5509	1380409,3930
	4031	386048,0474	1380398,4880
	4032	386047,2356	1380360,8430
	4033	386044,9027	1380353,3060
	4034	386046,2835	1380337,9230
	4035	386044,9827	1380333,8610

## Сведения о границах территориальной зоны парков, бульваров, набережных (Р-2)

Сведения о характерных точках границ объекта	№ точки	Координаты	
		X	Y
	4036	386044,6900	1380331,0050
	4037	386046,9846	1380327,2600
	4038	386046,5610	1380323,6760
	4039	386043,6500	1380319,6180
	4040	386041,8887	1380317,5440
	4041	386041,9791	1380315,5630
	4042	386043,9425	1380314,4230
	4043	386044,1494	1380314,2899
	4044	386015,5000	1380308,5300
	4045	386018,7800	1380288,7100
	4046	386029,1700	1380291,4100
	4047	386007,3900	1380285,7400
	4048	386007,9200	1380271,1500
	4049	386017,4800	1380273,6900
	4050	386021,9400	1380258,9400
	4051	386061,7887	1380270,2940
	4052	386062,3590	1380265,6890
	4053	386067,0870	1380250,7460
	4054	386067,6884	1380244,7950
	4055	386068,3784	1380241,4340
	4056	386070,3121	1380238,3050
	4057	386072,5253	1380237,1520
	4058	386076,2119	1380234,8660
	4059	386080,8258	1380225,0160
	4060	386091,7821	1380211,2200
	4061	386094,1880	1380206,2230
	4062	386101,7422	1380197,6880
	4063	386107,0329	1380186,9470
	4064	386113,8471	1380178,4240
	4065	386120,7203	1380173,8610
	4066	386133,6861	1380162,0150
	4067	386135,9822	1380150,3280
	4068	386149,1549	1380136,2590
	4069	386151,5962	1380134,8930
	4070	386172,9791	1380147,5160
	4071	386183,2501	1380123,0060
	4072	386190,0570	1380106,7620
	4073	386192,7607	1380101,9020
	4074	386202,1161	1380080,6890
	4075	386206,0176	1380076,8310
	4076	386201,1900	1380073,1700
	4077	386193,4500	1380084,5300
	4078	386189,5000	1380090,0600

## Сведения о границах территориальной зоны парков, бульваров, набережных (Р-2)

Сведения о характерных точках границ объекта	№ точки	Координаты	
		X	Y
	4079	386172,3100	1380078,6500
	4080	386181,0200	1380061,6200
	4081	386179,1200	1380060,3800
	4082	386182,1900	1380054,2900
	4083	386194,9200	1380059,2200
	4084	386210,8500	1380065,7200
	4085	386212,1796	1380066,0400
	4086	386213,4970	1380063,1750
	4087	386216,0062	1380049,0150
	4088	386217,8754	1380044,9170
	4089	386221,0851	1380023,4050
	4090	386223,6562	1380012,7140
	4091	386223,7841	1380004,5310
	4092	386224,9280	1379998,0720
	4093	386222,9387	1379988,8700
	4094	386226,2475	1379968,6380
	4095	386222,8865	1379958,7000
	4096	386222,4965	1379951,7500
	4097	386220,6188	1379941,8760
	4098	386216,5057	1379933,0060
	4099	386210,6677	1379907,0680
	4100	386206,8099	1379897,2130
	4101	386205,3630	1379883,3620
	4102	386199,1728	1379867,3420
	4103	386198,0793	1379860,4170
	4104	386194,7115	1379850,5550
	4105	386192,6336	1379844,1390
	4106	386195,2065	1379840,8310
	4107	386180,8723	1379817,3840
	4108	386173,6460	1379806,5550
	4109	386173,6091	1379806,4210
	4110	386170,4724	1379797,9660
	4111	386166,8557	1379790,1890
	4112	386163,4464	1379784,2490
	4113	386159,2045	1379779,4810
	4114	386154,6475	1379775,0480
	4115	386151,4031	1379769,4350
	4116	386149,6114	1379761,3010
	4117	386148,1697	1379753,8310
	4118	386145,7453	1379747,5360
	4119	386142,4910	1379741,9230
	4120	386138,9316	1379737,3150
	4121	386131,4849	1379729,5950

Сведения о границах территориальной зоны парков, бульваров, набережных (Р-2)

Сведения о характерных точках границ объекта	№ точки	Координаты	
		X	Y
	4122	386127,4056	1379723,6550
	4123	386122,1489	1379717,9120
	4124	386116,0697	1379712,0110
	4125	386101,9619	1379692,8980
	4126	386099,0302	1379686,1210
	4127	386097,7782	1379680,6380
	4128	386093,5313	1379674,8710
	4129	386084,3305	1379660,8550
	4130	386078,0116	1379650,2870
	4131	386071,2126	1379641,7270
	4132	386061,3889	1379630,8820
	4133	386054,6207	1379622,4440
	4134	386053,0727	1379620,5140
	4135	386035,2230	1379595,9650
	4136	386028,8524	1379584,6080
	4137	386021,0580	1379573,6920
	4138	386012,5545	1379561,4970
	4139	386010,3025	1379555,3590
	4140	386011,0655	1379550,8570
	4141	386010,8433	1379547,3600
	4142	386009,4587	1379543,7200
	4143	386006,2639	1379541,4270
	4144	386002,2367	1379539,6560
	4145	385999,5245	1379536,1960
	4146	385999,0828	1379529,3820
	4147	385999,4858	1379522,8740
	4148	385999,6767	1379512,8800
	4149	386000,5132	1379505,9260
	4150	385995,3107	1379499,7920
	4151	385989,9386	1379496,3720
	4152	385983,6869	1379490,3040
	4153	385981,4451	1379485,5160
	4154	385980,1433	1379476,7040
	4155	385979,7537	1379471,3880
	4156	385979,7533	1379471,3890
	4157	385979,7160	1379470,8790
	4158	385977,6862	1379468,2390
	4159	385971,4370	1379462,3410
	4160	385967,6777	1379456,4060
	4161	385962,7071	1379435,6460
	4162	385957,8834	1379424,7360
	4163	385947,2769	1379417,0630
	4164	385943,1975	1379411,1230

## Сведения о границах территориальной зоны парков, бульваров, набережных (Р-2)

Сведения о характерных точках границ объекта	№ точки	Координаты	
		X	Y
	4165	385939,1654	1379409,0220
	4166	385929,2587	1379404,0090
	4167	385925,2808	1379400,1780
	4168	385922,0994	1379398,7850
	4169	385923,2108	1379396,1780
	4170	385927,1751	1379392,3980
	4171	385928,9828	1379388,2000
	4172	385929,1935	1379382,8760
	4173	385926,5512	1379378,7350
	4174	385921,3342	1379374,9820
	4175	385916,6321	1379372,2210
	4176	385911,6233	1379370,3560
	4177	385907,9149	1379371,8510
	4178	385903,7858	1379374,6430
	4179	385901,2015	1379374,3920
	4180	385899,5873	1379372,1160
	4181	385899,9637	1379368,5190
	4182	385901,8944	1379363,1800
	4183	385900,1089	1379358,8150
	4184	385894,8838	1379352,5020
	4185	385886,9006	1379343,6790
	4186	385885,3734	1379339,8610
	4187	385881,2070	1379331,4420
	4188	385866,5112	1379317,1690
	4189	385852,2914	1379303,2880
	4190	385839,9293	1379293,9210
	4191	385830,7079	1379284,5560
	4192	385824,0760	1379280,4950
	4193	385815,6718	1379275,6290
	4194	385800,4428	1379265,1640
	4195	385787,1875	1379259,6210
	4196	385776,1361	1379251,6240
	4197	385756,0883	1379237,2800
	4198	385738,6866	1379227,3380
	4199	385727,9942	1379218,5960
	4200	385720,7368	1379216,8540
	4201	385711,9994	1379215,1340
	4202	385702,5001	1379211,9450
	4203	385693,6917	1379206,1350
	4204	385687,8395	1379199,3610
	4205	385685,5480	1379197,5026
	4206	385682,6700	1379202,1000
	4207	385681,4800	1379201,2000

## Сведения о границах территориальной зоны парков, бульваров, набережных (Р-2)

Сведения о характерных точках границ объекта	№ точки	Координаты	
		X	Y
	4208	385671,0600	1379215,9000
	4209	385658,5400	1379207,6500
	4210	385657,6100	1379204,8900
	4211	385653,6300	1379201,3700
	4212	385651,4700	1379199,6900
	4213	385653,9100	1379196,1700
	4214	385655,1200	1379192,5600
	4215	385661,2807	1379183,5172
	4216	385656,4339	1379181,2860
	4217	385651,1263	1379174,1440
	4218	385637,4269	1379162,2960
	4219	385627,4691	1379153,1830
	4220	385614,3585	1379143,9270
	4221	385601,3150	1379130,4590
	4222	385593,4604	1379123,5450
	4223	385582,0057	1379116,6740
	4224	385574,4430	1379109,8860
	4225	385565,5182	1379098,9570
	4226	385559,2185	1379091,0090
	4227	385554,6665	1379084,9060
	4228	385544,9124	1379076,7100
	4229	385535,9102	1379067,9630
	4230	385528,0811	1379057,7870
	4231	385517,5800	1379070,2000
	4232	385515,6000	1379068,3900
	4233	385509,6300	1379069,6100
	4234	385506,4800	1379071,9900
	4235	385504,0400	1379075,1500
	4236	385485,3000	1379058,2500
	4237	385495,9300	1379048,7400
	4238	385507,0925	1379038,1186
	4239	385498,2174	1379027,3670
	4240	385494,5971	1379022,6890
	4241	385473,1300	1379038,8500
	4242	385461,8300	1379026,6000
	4243	385479,8700	1379011,3400
	4244	385482,2253	1379009,4750
	4245	385477,7845	1379005,3180
	4246	385473,6629	1379002,2630
	4247	385472,8100	1379003,0600
	4248	385469,9200	1379005,1400
	4249	385453,8800	1379017,3800
	4250	385444,5600	1379008,2700

## Сведения о границах территориальной зоны парков, бульваров, набережных (Р-2)

Сведения о характерных точках границ объекта	№ точки	Координаты	
		X	Y
	4251	385461,5003	1378991,2060
	4252	385458,8895	1378988,4660
	4253	385449,4014	1378973,9650
	4254	385442,4088	1378965,1680
	4255	385436,6857	1378954,3110
	4256	385430,9988	1378945,8740
	4257	385426,4813	1378940,7410
	4258	385422,1507	1378936,7340
	4259	385416,1445	1378932,3730
	4260	385404,9439	1378914,3770
	4261	385399,2273	1378902,6100
	4262	385395,4566	1378899,9360
	4263	385392,4218	1378898,9810
	4264	385390,3926	1378897,7210
	4265	385388,0648	1378895,8850
	4266	385386,7448	1378893,8940
	4267	385385,7149	1378891,8990
	4268	385387,1083	1378889,4280
	4269	385388,9162	1378885,2400
	4270	385388,9406	1378884,4785
	4271	385384,2200	1378876,6500
	4272	385388,4954	1378875,2291
	4273	385388,0010	1378872,1710
	4274	385387,1306	1378868,3160
	4275	385375,8200	1378875,3300
	4276	385357,5900	1378845,1500
	4277	385370,2159	1378836,8130
	4278	385342,1559	1378804,0420
	4279	385337,4182	1378794,2010
	4280	385328,2057	1378783,4260
	4281	385324,0882	1378775,6060
	4282	385316,3254	1378752,7280
	4283	385309,2417	1378737,8210
	4284	385298,8991	1378714,9910
	4285	385290,8881	1378700,2770
	4286	385289,5955	1378688,0540
	4287	385288,2614	1378685,1130
	4288	385284,7260	1378684,7960
	4289	385281,6219	1378684,5620
	4290	385279,0297	1378684,4510
	4291	385276,7185	1378683,0550
	4292	385274,9287	1378681,2190
	4293	385267,5603	1378661,5490

Сведения о границах территориальной зоны парков, бульваров, набережных (Р-2)

Сведения о характерных точках границ объекта	№ точки	Координаты	
		X	Y
	4294	385267,3093	1378659,7710
	4295	385267,7744	1378652,7330
	4296	385267,0823	1378644,5520
	4297	385265,0430	1378633,2300
	4298	385262,9302	1378626,3700
	4299	385256,4913	1378621,1650
	4300	385251,9140	1378616,7130
	4301	385250,3271	1378610,9050
	4302	385249,0876	1378603,5820
	4303	385246,5200	1378595,7290
	4304	385244,7262	1378588,7940
	4305	385239,4974	1378578,8910
	4306	385237,6084	1378571,6070
	4307	385230,7718	1378559,1870
	4308	385225,5495	1378552,3930
	4309	385221,0865	1378542,8680
	4310	385216,5742	1378530,7030
	4311	385212,3388	1378524,3650
	4312	385209,4838	1378518,6990
	4313	385206,5600	1378520,1800
	4314	385199,6300	1378523,5300
	4315	385197,8600	1378519,9800
	4316	385195,8000	1378514,2600
	4317	385201,0100	1378511,8400
	4318	385205,0670	1378509,9330
	4319	385202,6501	1378505,1360
	4320	385202,3394	1378497,0490
	4321	385203,5639	1378490,6300
	4322	385201,9446	1378483,3220
	4323	385194,7290	1378478,3490
	4324	385190,4601	1378469,7610
	4325	385187,7911	1378463,1600
	4326	385180,2237	1378452,0400
	4327	385177,9073	1378443,5930
	4328	385173,8550	1378442,1540
	4329	385171,2974	1378434,3000
	4330	385169,0564	1378428,4040
	4331	385161,0921	1378432,1330
	4332	385150,6540	1378437,0200
	4333	385143,5510	1378423,6720
	4334	385124,6950	1378374,3460
	4335	385112,6910	1378352,6210
	4336	385104,2700	1378339,0650



## Сведения о границах территориальной зоны парков, бульваров, набережных (Р-2)

Сведения о характерных точках границ объекта	№ точки	Координаты	
		X	Y
	4337	385100,0400	1378332,2360
	4338	385093,7760	1378321,9870
	4339	385087,5060	1378311,8440
	4340	385083,2970	1378305,0070
	4341	385081,1220	1378301,5980
	4342	385079,3990	1378297,6160
	4343	385076,6360	1378291,3160
	4344	385069,8360	1378268,0620
	4345	385065,7110	1378260,2330
	4346	385082,0390	1378253,7300
	4347	385078,2601	1378244,8800
	4348	385072,1170	1378247,6550
	4349	385063,4960	1378231,0510
	4350	385063,8130	1378230,2620
	4351	385067,4160	1378231,3680
	4352	385070,3180	1378231,8790
	4353	385072,3853	1378231,1200
	4354	385066,0478	1378216,2770
	4355	385051,1671	1378181,8460
	4356	385034,1940	1378189,1780
	4357	385035,6280	1378194,7770
	4358	385022,4700	1378199,6060
	4359	385018,4400	1378187,2250
	4360	385012,6330	1378179,1110
	4361	385019,3200	1378174,5090
	4362	385024,9450	1378170,4540
	4363	385030,5070	1378179,7720
	4364	385047,1205	1378172,4830
	4365	385044,4643	1378166,3370
	4366	385042,2930	1378162,7920
	4367	385042,8075	1378162,5030
	4368	385039,1707	1378154,0890
	4369	384974,8283	1377958,0130
	4370	384964,2944	1377918,3990
	4371	384961,4663	1377895,4490
	4372	384979,6600	1377865,3490
	4373	384986,7168	1377838,5220
	4374	384985,8600	1377814,2390
	4375	384977,5201	1377781,2290
	4376	384915,0567	1377797,7990
	4377	384895,3328	1377802,6320
	3819	384883,2600	1377825,2150
	4378	384896,9932	1377442,9420

## Сведения о границах территориальной зоны парков, бульваров, набережных (Р-2)

Сведения о характерных точках границ объекта	№ точки	Координаты	
		X	Y
	4379	384903,1401	1377470,8250
	4380	384935,7485	1377618,7400
	4381	384940,3194	1377652,6250
	4382	384940,9335	1377642,9650
	4383	384962,0088	1377671,1640
	4384	385007,9535	1377671,1640
	4385	385046,5660	1377701,8360
	4386	385098,7574	1377734,5540
	4387	385237,2259	1377698,3070
	4388	385306,9226	1377689,0620
	4389	385260,2339	1377577,6420
	4390	385133,9168	1377633,8410
	4391	385122,5194	1377641,0440
	4392	385123,4900	1377643,2400
	4393	385110,5300	1377648,9700
	4394	385110,2400	1377648,3700
	4395	385082,1930	1377661,1690
	4396	385085,0900	1377667,7200
	4397	385126,1200	1377649,1800
	4398	385139,8400	1377680,2200
	4399	385056,3200	1377699,5800
	4400	385037,2400	1377684,1800
	4401	385027,6300	1377662,4500
	4402	385052,4974	1377651,2150
	4403	385051,3060	1377648,6460
	4404	385024,3445	1377662,0990
	4405	384980,6350	1377565,6600
	4406	384950,0881	1377579,7610
	4407	384935,4354	1377547,7830
	4408	384942,1409	1377544,5090
	4378	384896,9932	1377442,9420
	4409	384951,9900	1372841,9900
	4410	384952,8229	1372844,3500
	4411	384952,7699	1372845,1140
	4412	384952,9946	1372844,8360
	4413	384957,6300	1372839,1000
	4414	384968,8100	1372839,9400
	4415	384983,2000	1372822,0800
	4416	384993,6800	1372816,8900
	4417	384994,2500	1372845,8200
	4418	384999,4700	1372840,4400
	4419	385004,4600	1372839,8700
	4420	385025,8000	1372849,0500

## Сведения о границах территориальной зоны парков, бульваров, набережных (Р-2)

Сведения о характерных точках границ объекта	№ точки	Координаты	
		X	Y
	4421	385029,3700	1372840,5900
	4422	385034,0100	1372843,1300
	4423	385029,8400	1372851,4900
	4424	385101,4900	1372881,1300
	4425	385114,4100	1372889,0300
	4426	385177,1500	1372917,7000
	4427	385192,9000	1372921,5000
	4428	385340,0500	1372964,9600
	4429	385334,9400	1373003,8200
	4430	385327,0200	1373040,7700
	4431	385323,2100	1373041,2500
	4432	385319,4000	1373040,0300
	4433	385305,9100	1373032,6600
	4434	385295,7100	1373024,7400
	4435	385282,4000	1373013,3500
	4436	385273,9300	1373008,5900
	4437	385265,1900	1373008,6800
	4438	385256,3200	1373008,2000
	4439	385245,4500	1373004,5900
	4440	385236,0400	1373000,1000
	4441	385225,1000	1372993,7000
	4442	385217,1500	1372993,2100
	4443	385167,3100	1372979,2900
	4444	385162,1300	1372979,9800
	4445	385158,4700	1372980,6500
	4446	385151,8800	1372979,0600
	4447	385145,2100	1372977,4400
	4448	385137,3200	1372975,6100
	4449	385133,3342	1372974,1740
	4450	385090,6500	1373183,5500
	4451	385089,7594	1373198,7960
	4452	385365,1653	1373294,9130
	4453	385398,2641	1373178,3760
	4454	385450,7235	1373029,5150
	4455	385452,8132	1372995,2770
	4456	385456,3706	1372974,0400
	4457	385471,4400	1372980,3300
	4458	385475,2100	1372969,7500
	4459	385457,7984	1372965,5160
	4460	385450,7400	1372963,8000
	4461	385474,1900	1372867,6400
	4462	385481,9797	1372835,7400
	4463	385487,4401	1372813,3670

## Сведения о границах территориальной зоны парков, бульваров, набережных (Р-2)

Сведения о характерных точках границ объекта	№ точки	Координаты	
		X	Y
	4464	385489,0800	1372667,5200
	4465	385518,4500	1372661,1000
	4466	385526,2000	1372650,2500
	4467	385525,3362	1372634,6340
	4468	385509,6212	1372630,8850
	4469	385510,0800	1372639,9900
	4470	385475,8100	1372622,0900
	4471	385472,3186	1372620,2080
	4472	385444,1539	1372605,3010
	4473	385444,1542	1372605,3000
	4474	385434,9400	1372600,4700
	4475	385435,7000	1372594,3000
	4476	385436,3500	1372589,2700
	4477	385440,0900	1372559,2800
	4478	385446,9100	1372555,6400
	4479	385458,7539	1372541,8940
	4480	385484,6952	1372429,2330
	4481	385501,1063	1372303,7440
	4482	385563,4721	1372092,8430
	4483	385615,3904	1372041,7890
	4484	385616,7754	1372041,3470
	4485	385621,5700	1372035,5700
	4486	385655,7600	1372023,5040
	4487	385680,7360	1371973,9220
	4488	385680,6840	1371963,0210
	4489	385680,6700	1371960,2900
	4490	385680,6710	1371960,2900
	4491	385680,6710	1371960,2890
	4492	385703,6110	1371959,7490
	4493	385704,0175	1371959,5400
	4494	385709,1000	1371956,9200
	4495	385710,8605	1371953,9440
	4496	385710,9100	1371953,8600
	4497	385711,7700	1371940,8700
	4498	385713,8852	1371917,1400
	4499	385712,8843	1371917,5680
	4500	385396,7317	1372052,8590
	4501	385249,6794	1372516,3340
	4502	385156,9922	1372861,6560
	4503	385153,9450	1372859,2500
	4504	385120,1600	1372852,9750
	4505	385070,4000	1372833,2350
	4506	385031,2650	1372810,8000

## Сведения о границах территориальной зоны парков, бульваров, набережных (Р-2)

Сведения о характерных точках границ объекта	№ точки	Координаты	
		X	Y
	4507	385020,1950	1372808,3050
	4508	384989,4400	1372795,9450
	4509	384979,3350	1372799,5250
	4510	384959,5650	1372811,8700
	4511	384953,5250	1372821,3400
	4409	384951,9900	1372841,9900
	4512	385055,2013	1369458,8722
	4513	385097,4412	1369529,9011
	4514	385097,4413	1369529,9011
	4515	385104,0000	1369540,9300
	4516	385105,0824	1369542,7483
	4517	385105,0825	1369542,7483
	4518	385109,8463	1369550,7503
	4519	385168,8817	1369649,9147
	4520	385244,5030	1369620,1280
	4521	385247,4819	1369619,3236
	4522	385263,3445	1369615,0400
	4523	385268,7911	1369614,4615
	4524	385273,9171	1369613,9169
	4525	385282,2579	1369587,9321
	4526	385197,0386	1369563,0360
	4527	385113,9941	1369501,0703
	4528	385113,9940	1369501,0703
	4529	385098,1715	1369489,2640
	4530	385082,9414	1369470,0011
	4531	385082,9412	1369470,0007
	4532	385068,0847	1369451,2104
	4512	385055,2013	1369458,8722
	4533	385074,9118	1369447,1503
	4534	385103,3764	1369483,1659
	4535	385201,2405	1369556,1897
	4536	385284,6966	1369580,3343
	4537	385291,5174	1369559,0849
	4538	385301,8875	1369561,0618
	4539	385301,8890	1369561,0598
	4540	385301,8900	1369561,0600
	4541	385306,9200	1369554,2500
	4542	385308,2675	1369552,5575
	4543	385315,0232	1369544,1014
	4544	385323,5107	1369534,2714
	4545	385332,3549	1369524,7753
	4546	385332,3600	1369524,7700
	4547	385341,5600	1369515,6100

## Сведения о границах территориальной зоны парков, бульваров, набережных (Р-2)

Сведения о характерных точках границ объекта	№ точки	Координаты	
		X	Y
	4548	385343,1900	1369514,1100
	4549	385346,8459	1369510,7267
	4550	385351,1036	1369506,7948
	4551	385356,5099	1369502,1665
	4552	385359,8100	1369499,3500
	4553	385360,9700	1369498,3500
	4554	385361,7242	1369497,7505
	4555	385371,1444	1369490,2815
	4556	385381,4528	1369482,7222
	4557	385381,6200	1369482,6000
	4558	385381,6391	1369482,5869
	4559	385392,3703	1369475,3222
	4560	385403,3904	1369468,4521
	4561	385414,6612	1369462,0015
	4562	385420,1585	1369459,1242
	4563	385420,5300	1369458,9300
	4564	385426,1700	1369455,9800
	4565	385427,5898	1369455,3017
	4566	385437,8906	1369450,3949
	4567	385441,7680	1369448,7239
	4568	385443,3600	1369448,0400
	4569	385449,8200	1369445,2600
	4570	385450,6900	1369441,8500
	4571	385451,0154	1369440,5593
	4572	385451,2719	1369439,5548
	4573	385447,6010	1369430,3928
	4574	385447,5883	1369430,3608
	4575	385453,9924	1369429,2118
	4576	385422,5037	1369367,6654
	4577	385248,5194	1369247,3000
	4578	385247,6343	1369248,5792
	4579	385134,9262	1369411,4596
	4533	385074,9118	1369447,1503
	4580	385134,1118	1369679,3680
	4581	385134,1699	1369679,9900
	4582	385134,6165	1369686,5670
	4583	385135,1678	1369694,7230
	4584	385135,2639	1369695,8510
	4585	385135,4499	1369698,0900
	4586	385135,7699	1369700,5200
	4587	385136,2499	1369702,7400
	4588	385136,9399	1369704,6900
	4589	385137,0457	1369704,9670

## Сведения о границах территориальной зоны парков, бульваров, набережных (Р-2)

Сведения о характерных точках границ объекта	№ точки	Координаты	
		X	Y
	4590	385139,4353	1369711,2240
	4591	385140,6149	1369724,1750
	4592	385147,0009	1369730,3040
	4593	385148,2999	1369732,7900
	4594	385150,4032	1369736,2740
	4595	385164,1882	1369759,1090
	4596	385183,5609	1369791,9420
	4597	385193,3374	1369808,0300
	4598	385200,8928	1369821,2310
	4599	385201,1899	1369821,7500
	4600	385201,2999	1369821,9500
	4601	385211,6844	1369840,0780
	4602	385212,2301	1369841,0310
	4603	385212,6642	1369841,8050
	4604	385216,5799	1369848,7900
	4605	385227,1399	1369869,1700
	4606	385232,9999	1369880,8300
	4607	385233,2338	1369881,2890
	4608	385237,3072	1369889,3190
	4609	385238,2949	1369891,2170
	4610	385240,2999	1369895,0800
	4611	385242,5999	1369899,3100
	4612	385243,1390	1369900,2390
	4613	385244,0488	1369901,8110
	4614	385244,5114	1369902,5660
	4615	385245,3199	1369903,8900
	4616	385248,2999	1369908,5700
	4617	385251,5899	1369913,7800
	4618	385260,6999	1369928,4300
	4619	385267,0299	1369938,6200
	4620	385269,6472	1369942,9000
	4621	385272,9467	1369948,2980
	4622	385278,3509	1369957,1140
	4623	385280,4599	1369960,5600
	4624	385283,4220	1369965,3870
	4625	385285,8573	1369969,3600
	4626	385293,2853	1369981,9800
	4627	385294,1799	1369983,5000
	4628	385300,1299	1369994,3000
	4629	385308,9799	1370010,2400
	4630	385312,0520	1370015,6710
	4631	385318,1672	1370026,5040
	4632	385320,1502	1370030,0610

## Сведения о границах территориальной зоны парков, бульваров, набережных (Р-2)

Сведения о характерных точках границ объекта	№ точки	Координаты	
		X	Y
	4633	385321,6076	1370032,7960
	4634	385321,9766	1370033,5420
	4635	385325,4317	1370041,2280
	4636	385328,8399	1370048,8200
	4637	385337,7899	1370068,7900
	4638	385341,6399	1370077,3400
	4639	385343,2299	1370080,8600
	4640	385344,3035	1370083,1540
	4641	385346,0667	1370086,9260
	4642	385346,8960	1370088,6070
	4643	385348,3599	1370091,5800
	4644	385349,3520	1370093,4640
	4645	385350,7492	1370096,1240
	4646	385350,9777	1370096,5360
	4647	385351,4499	1370097,4000
	4648	385361,6988	1370116,0500
	4649	385364,2557	1370120,7050
	4650	385368,9393	1370129,3120
	4651	385369,7315	1370130,7450
	4652	385370,6999	1370132,5000
	4653	385371,6399	1370134,1200
	4654	385372,9599	1370136,4000
	4655	385374,1145	1370138,3210
	4656	385376,9203	1370142,9930
	4657	385378,7651	1370146,0730
	4658	385379,8999	1370147,9700
	4659	385379,9019	1370147,9720
	4660	385393,7733	1370171,1370
	4661	385395,0499	1370173,2700
	4662	385404,5299	1370189,4900
	4663	385414,1038	1370206,7230
	4664	385421,0062	1370219,1550
	4665	385422,6299	1370222,0800
	4666	385431,3699	1370237,9000
	4667	385434,5522	1370243,7000
	4668	385437,1203	1370248,3830
	4669	385442,5377	1370257,7830
	4670	385443,5703	1370259,6050
	4671	385444,5499	1370261,3400
	4672	385446,2412	1370264,4540
	4673	385447,3796	1370266,5540
	4674	385448,3216	1370268,5730
	4675	385449,9999	1370272,1800



## Сведения о границах территориальной зоны парков, бульваров, набережных (Р-2)

Сведения о характерных точках границ объекта	№ точки	Координаты	
		X	Y
	4676	385451,4999	1370277,5200
	4677	385452,7499	1370281,1500
	4678	385454,6947	1370285,2570
	4679	385455,0684	1370286,0480
	4680	385455,2682	1370286,4210
	4681	385456,4599	1370288,6500
	4682	385457,3349	1370290,1870
	4683	385458,5051	1370292,2490
	4684	385458,8299	1370292,7940
	4685	385458,8299	1370292,8000
	4686	385460,2458	1370295,1730
	4687	385461,4199	1370297,1440
	4688	385466,6767	1370305,6760
	4689	385475,4163	1370319,5250
	4690	385475,9999	1370320,4500
	4691	385476,5499	1370321,3400
	4692	385477,0419	1370322,2640
	4693	385477,9503	1370323,9740
	4694	385478,1269	1370324,3230
	4695	385482,5949	1370333,2350
	4696	385483,5276	1370335,0980
	4697	385484,1999	1370336,9600
	4698	385485,3199	1370339,3600
	4699	385487,1199	1370343,0100
	4700	385488,5763	1370345,1680
	4701	385492,9999	1370353,9900
	4702	385493,1852	1370354,3650
	4703	385498,2259	1370364,5730
	4704	385500,4882	1370369,1630
	4705	385500,5663	1370369,3190
	4706	385502,0826	1370372,3370
	4707	385502,3599	1370372,8900
	4708	385502,7391	1370373,6220
	4709	385504,3676	1370376,7700
	4710	385508,5563	1370384,5650
	4711	385509,5160	1370386,3820
	4712	385509,6199	1370386,5800
	4713	385510,3499	1370388,0200
	4714	385510,8972	1370389,1340
	4715	385510,8980	1370389,1360
	4716	385510,9119	1370389,1660
	4717	385511,2799	1370389,9800
	4718	385511,5680	1370390,6550

## Сведения о границах территориальной зоны парков, бульваров, набережных (Р-2)

Сведения о характерных точках границ объекта	№ точки	Координаты	
		X	Y
	4719	385511,6003	1370390,7320
	4720	385511,7782	1370391,3330
	4721	385512,6699	1370394,3500
	4722	385515,1099	1370403,8800
	4723	385517,5599	1370409,1200
	4724	385520,5799	1370414,9500
	4725	385521,9399	1370417,3900
	4726	385523,4499	1370419,8800
	4727	385528,4404	1370427,5357
	4728	385540,1199	1370426,5800
	4729	385536,2800	1370419,0500
	4730	385426,1200	1370210,3900
	4731	385390,1100	1370143,8400
	4732	385284,4300	1369960,8300
	4733	385280,7200	1369954,0600
	4734	385268,9400	1369931,5800
	4735	385262,2900	1369918,8800
	4736	385249,9300	1369888,6400
	4737	385235,1700	1369839,8400
	4738	385211,3400	1369761,0500
	4739	385184,0800	1369699,3200
	4740	385171,2900	1369677,9000
	4741	385170,4915	1369676,5613
	4742	385164,9731	1369667,3090
	4580	385134,1118	1369679,3680
	4743	385137,3239	1369456,5544
	4744	385140,6422	1369447,1342
	4745	385172,1603	1369401,5858
	4746	385175,1881	1369403,5952
	4747	385172,1700	1369401,5900
	4748	385180,7000	1369389,2500
	4749	385181,5000	1369388,0900
	4750	385215,9700	1369411,9200
	4751	385226,5700	1369396,5900
	4752	385248,6400	1369364,6700
	4753	385253,0100	1369358,3500
	4754	385263,7400	1369342,8300
	4755	385273,9200	1369349,8600
	4756	385281,6800	1369355,2300
	4757	385292,9900	1369363,0500
	4758	385324,3600	1369384,7400
	4759	385333,4600	1369391,0300
	4760	385373,4300	1369418,6600

Сведения о границах территориальной зоны парков, бульваров, набережных (Р-2)

Сведения о характерных точках границ объекта	№ точки	Координаты	
		X	Y
	4761	385365,8600	1369429,6000
	4762	385351,0200	1369451,0800
	4763	385336,3400	1369472,3100
	4764	385318,8900	1369497,5500
	4765	385317,4600	1369499,6100
	4766	385278,1200	1369556,5300
	4767	385277,8800	1369556,4800
	4768	385277,3800	1369556,3900
	4769	385265,1600	1369554,0600
	4770	385210,8100	1369543,6900
	4771	385215,8421	1369535,8301
	4772	385210,8032	1369543,6982
	4773	385186,4200	1369539,0500
	4774	385176,6200	1369526,1800
	4775	385138,5700	1369462,9600
	4743	385137,3239	1369456,5544
	4776	385172,1060	1369994,3780
	4777	385174,7526	1370003,1430
	4778	385178,7903	1370034,3500
	4779	385190,6130	1370096,6190
	4780	385207,1963	1370154,2350
	4781	385215,2414	1370191,4250
	4782	385226,6812	1370252,2460
	4783	385251,4427	1370351,0780
	4784	385281,9947	1370447,7020
	4785	385349,1294	1370442,2090
	4786	385348,6950	1370441,3400
	4787	385342,0100	1370427,4200
	4788	385338,7450	1370410,4050
	4789	385333,4350	1370392,0400
	4790	385318,7200	1370369,7350
	4791	385313,4500	1370352,7750
	4792	385307,6550	1370327,5250
	4793	385305,4400	1370312,5800
	4794	385268,5950	1370169,4350
	4795	385260,4650	1370128,4450
	4796	385247,9550	1370091,8700
	4797	385206,3700	1369990,9750
	4798	385189,5100	1369967,2300
	4799	385181,9300	1369964,4350
	4800	385175,0850	1369970,2250
	4801	385172,1800	1369980,9100
	4802	385174,0921	1369987,2330

## Сведения о границах территориальной зоны парков, бульваров, набережных (Р-2)

Сведения о характерных точках границ объекта	№ точки	Координаты	
		X	Y
	4776	385172,1060	1369994,3780
	4803	385176,5459	1369662,7870
	4804	385192,6733	1369689,8115
	4805	385194,6000	1369693,0400
	4806	385223,0700	1369757,5000
	4807	385230,1600	1369780,9400
	4808	385261,6600	1369885,0900
	4809	385267,8600	1369902,0700
	4810	385269,2400	1369905,7300
	4811	385291,5900	1369948,3900
	4812	385295,0500	1369954,7000
	4813	385299,0700	1369961,6600
	4814	385310,9900	1369982,3100
	4815	385355,4900	1370059,3700
	4816	385400,8100	1370137,8600
	4817	385436,9300	1370204,6100
	4818	385458,2500	1370244,9900
	4819	385459,9000	1370247,8600
	4820	385462,0500	1370251,6400
	4821	385465,2500	1370257,5500
	4822	385468,0400	1370263,5400
	4823	385490,1000	1370305,3100
	4824	385492,9600	1370309,8500
	4825	385493,9000	1370311,3700
	4826	385495,7100	1370314,7700
	4827	385495,9900	1370315,3300
	4828	385502,1500	1370327,6200
	4829	385505,6900	1370334,6800
	4830	385507,3900	1370338,0700
	4831	385547,1700	1370413,4000
	4832	385553,3341	1370425,4990
	4833	385565,7207	1370424,4855
	4834	385577,1181	1370423,5529
	4835	385585,8466	1370425,4474
	4836	385577,3100	1370409,3900
	4837	385574,7800	1370404,3000
	4838	385573,3507	1370401,4296
	4839	385573,3500	1370401,4300
	4840	385571,7100	1370398,1400
	4841	385571,1900	1370397,0900
	4842	385566,9700	1370388,5900
	4843	385565,7700	1370386,2100
	4844	385564,1600	1370382,9700

## Сведения о границах территориальной зоны парков, бульваров, набережных (Р-2)

Сведения о характерных точках границ объекта	№ точки	Координаты	
		X	Y
	4845	385562,4200	1370379,4800
	4846	385562,2340	1370379,1000
	4847	385562,0300	1370378,6900
	4848	385561,9600	1370378,5400
	4849	385560,9900	1370376,5900
	4850	385559,3600	1370373,3100
	4851	385558,3200	1370371,2200
	4852	385557,5700	1370369,7100
	4853	385555,7800	1370366,1300
	4854	385548,4900	1370369,8300
	4855	385534,7100	1370342,5000
	4856	385533,7400	1370340,5700
	4857	385533,6500	1370340,4100
	4858	385533,0600	1370340,7000
	4859	385530,9700	1370336,4800
	4860	385531,5500	1370336,2000
	4861	385526,5300	1370326,1300
	4862	385525,8900	1370326,4500
	4863	385523,6900	1370322,1900
	4864	385524,3900	1370321,8300
	4865	385523,2300	1370319,5300
	4866	385522,0700	1370317,2400
	4867	385513,6800	1370300,7500
	4868	385512,4800	1370298,4100
	4869	385508,7000	1370287,9900
	4870	385508,6930	1370287,9707
	4871	385508,6900	1370287,9700
	4872	385508,2948	1370286,8744
	4873	385499,1200	1370261,6100
	4874	385498,2400	1370258,7900
	4875	385494,9600	1370248,2500
	4876	385494,5100	1370246,8000
	4877	385494,4900	1370246,7400
	4878	385494,3500	1370246,3100
	4879	385488,8500	1370233,1600
	4880	385470,7634	1370204,2914
	4881	385468,0100	1370203,4000
	4882	385463,7700	1370202,0300
	4883	385463,2300	1370201,2700
	4884	385462,8000	1370200,5600
	4885	385459,8100	1370195,8000
	4886	385459,6200	1370195,4900
	4887	385452,9700	1370184,8800

## Сведения о границах территориальной зоны парков, бульваров, набережных (Р-2)

Сведения о характерных точках границ объекта	№ точки	Координаты	
		X	Y
	4888	385442,0112	1370167,3882
	4889	385414,4817	1370123,4473
	4890	385414,4829	1370123,4466
	4891	385408,9200	1370114,5700
	4892	385406,7600	1370111,1100
	4893	385397,2600	1370095,5800
	4894	385395,4400	1370092,6100
	4895	385392,3000	1370087,4700
	4896	385389,3400	1370082,6200
	4897	385377,0200	1370063,9300
	4898	385376,0517	1370062,6772
	4899	385376,0387	1370062,6603
	4900	385354,3500	1370024,9200
	4901	385351,2400	1370019,5000
	4902	385348,1300	1370014,0900
	4903	385345,0200	1370008,6700
	4904	385341,9200	1370003,2500
	4905	385338,8400	1369997,8300
	4906	385335,7600	1369992,4000
	4907	385332,7000	1369986,9700
	4908	385329,6500	1369981,5300
	4909	385328,3900	1369979,2600
	4910	385326,6200	1369976,0900
	4911	385323,6100	1369970,6300
	4912	385320,6200	1369965,1700
	4913	385317,6600	1369959,7000
	4914	385314,7200	1369954,2100
	4915	385311,8100	1369948,7100
	4916	385311,2600	1369947,6700
	4917	385305,1500	1369944,1300
	4918	385294,9300	1369920,7600
	4919	385292,4400	1369914,0600
	4920	385290,4900	1369908,1000
	4921	385285,1500	1369887,8400
	4922	385279,0700	1369889,4600
	4923	385273,7900	1369870,5900
	4924	385274,6600	1369870,3500
	4925	385272,9200	1369866,2900
	4926	385270,4900	1369860,5500
	4927	385268,0900	1369854,8000
	4928	385265,6900	1369849,0500
	4929	385263,7500	1369844,3200
	4930	385254,5600	1369814,3200

## Сведения о границах территориальной зоны парков, бульваров, набережных (Р-2)

Сведения о характерных точках границ объекта	№ точки	Координаты	
		X	Y
	4931	385248,0600	1369792,8400
	4932	385246,1601	1369786,5586
	4933	385245,4490	1369785,5700
	4934	385245,4072	1369784,0696
	4935	385236,1700	1369753,5300
	4936	385232,5489	1369742,7960
	4937	385235,8135	1369732,6254
	4938	385240,6000	1369712,8300
	4939	385243,2500	1369703,0500
	4940	385247,2400	1369688,3300
	4941	385247,7000	1369686,6800
	4942	385252,4800	1369669,5400
	4943	385259,8000	1369645,2200
	4944	385263,9299	1369645,0313
	4945	385268,9043	1369629,5338
	4946	385265,5294	1369629,8924
	4947	385252,5010	1369633,4490
	4948	385249,6035	1369634,2400
	4949	385217,4102	1369646,8194
	4950	385217,4102	1369646,8193
	4951	385193,9418	1369655,9894
	4952	385193,9418	1369655,9896
	4803	385176,5459	1369662,7870
	4953	385286,6006	1370461,8850
	4954	385315,6162	1370549,3350
	4955	385355,4078	1370666,2340
	4956	385388,7460	1370761,0960
	4957	385403,8023	1370805,8350
	4958	385418,1898	1370848,5860
	4959	385435,7961	1370890,4630
	4960	385464,8335	1370939,7160
	4961	385508,9528	1370988,1150
	4962	385572,5923	1371039,2730
	4963	385643,0114	1371072,7560
	4964	385691,2149	1371103,1590
	4965	385715,4280	1371125,8200
	4966	385731,9750	1371149,0220
	4967	385739,1574	1371173,2160
	4968	385739,3109	1371183,5040
	4969	385736,6000	1371214,7900
	4970	385737,2440	1371220,5260
	4971	385736,5679	1371228,2520
	4972	385744,1118	1371294,7490

## Сведения о границах территориальной зоны парков, бульваров, набережных (Р-2)

Сведения о характерных точках границ объекта	№ точки	Координаты	
		X	Y
	4973	385739,2250	1371302,9500
	4974	385739,8469	1371315,3340
	4975	385739,1631	1371316,4660
	4976	385742,1465	1371373,5510
	4977	385751,6097	1371397,8170
	4978	385751,8991	1371398,5590
	4979	385751,5559	1371400,2960
	4980	385750,3400	1371456,3050
	4981	385750,4857	1371465,8800
	4982	385750,4038	1371469,7800
	4983	385751,1702	1371522,4780
	4984	385749,2100	1371531,6700
	4985	385734,3250	1371543,3800
	4986	385722,9050	1371546,4950
	4987	385706,9350	1371547,7350
	4988	385697,3750	1371549,4000
	4989	385684,8650	1371549,1400
	4990	385676,7950	1371546,6650
	4991	385655,8050	1371543,7400
	4992	385642,7950	1371543,4950
	4993	385626,7150	1371540,8350
	4994	385616,4850	1371536,2150
	4995	385590,7750	1371529,0200
	4996	385568,8400	1371520,8200
	4997	385562,7150	1371479,9700
	4998	385562,0577	1371436,8290
	4999	385561,8898	1371436,3540
	5000	385559,3644	1371381,3940
	5001	385556,3555	1371322,6040
	5002	385555,8979	1371234,7850
	5003	385555,9804	1371234,1290
	5004	385555,9050	1371221,2550
	5005	385554,5200	1371134,3600
	5006	385546,2100	1371119,5800
	5007	385536,4850	1371118,8500
	5008	385528,4800	1371126,1700
	5009	385528,6850	1371137,2700
	5010	385528,5937	1371139,5830
	5011	385528,4724	1371139,6950
	5012	385528,5045	1371141,8460
	5013	385527,3300	1371171,6200
	5014	385527,5541	1371180,8130
	5015	385527,4001	1371185,0800



## Сведения о границах территориальной зоны парков, бульваров, набережных (Р-2)

Сведения о характерных точках границ объекта	№ точки	Координаты	
		X	Y
	5016	385528,8872	1371248,5510
	5017	385529,2350	1371305,1020
	5018	385530,3738	1371355,5290
	5019	385531,1349	1371404,5070
	5020	385533,3194	1371559,6740
	5021	385533,6415	1371620,4030
	5022	385533,7122	1371633,7430
	5023	385532,7070	1371655,6890
	5024	385534,4189	1371655,6480
	5025	385543,0500	1371655,4400
	5026	385546,0737	1371655,8220
	5027	385546,2400	1371653,1564
	5028	385545,9500	1371609,0300
	5029	385545,5094	1371570,6710
	5030	385545,3300	1371552,6400
	5031	385545,2954	1371549,6300
	5032	385574,4384	1371549,4550
	5033	385584,4200	1371564,6200
	5034	385586,8257	1371567,1799
	5035	385591,1344	1371571,7600
	5036	385593,8572	1371573,0455
	5037	385596,3700	1371574,2300
	5038	385607,1300	1371575,2600
	5039	385634,0964	1371574,4267
	5040	385648,2286	1371573,9890
	5041	385657,6447	1371573,6090
	5042	385665,6472	1371574,7125
	5043	385667,5900	1371574,9800
	5044	385687,2025	1371573,7480
	5045	385690,1444	1371574,6553
	5046	385693,5100	1371575,6900
	5047	385699,1600	1371579,2600
	5048	385708,3900	1371582,3600
	5049	385713,7700	1371585,1200
	5050	385714,7167	1371585,0235
	5051	385716,3238	1371584,8550
	5052	385717,1211	1371583,9205
	5053	385718,7500	1371582,0100
	5054	385719,5136	1371580,6959
	5055	385721,5796	1371577,1350
	5056	385724,9044	1371575,4050
	5057	385729,3352	1371575,3990
	5058	385740,8036	1371577,8290

## Сведения о границах территориальной зоны парков, бульваров, набережных (Р-2)

Сведения о характерных точках границ объекта	№ точки	Координаты	
		X	Y
	5059	385744,4350	1371578,2100
	5060	385748,0700	1371578,5900
	5061	385757,9500	1371585,0500
	5062	385763,9379	1371591,8960
	5063	385765,9777	1371589,9464
	5064	385766,1174	1371589,8125
	5065	385766,2523	1371588,8177
	5066	385766,5000	1371586,9600
	5067	385765,3929	1371581,8176
	5068	385764,8074	1371579,1110
	5069	385765,4815	1371576,0192
	5070	385766,7500	1371570,1800
	5071	385765,4200	1371565,3100
	5072	385765,3800	1371562,6600
	5073	385766,9300	1371560,1300
	5074	385769,0400	1371555,9200
	5075	385769,8400	1371551,8600
	5076	385769,5519	1371548,6754
	5077	385769,4600	1371547,6600
	5078	385768,1300	1371543,7800
	5079	385768,5600	1371541,1700
	5080	385769,9700	1371536,5500
	5081	385770,3000	1371533,7300
	5082	385770,9200	1371514,4800
	5083	385769,2000	1371502,8300
	5084	385769,1162	1371501,5203
	5085	385768,1575	1371486,5730
	5086	385768,1110	1371481,8174
	5087	385768,0400	1371474,9200
	5088	385766,8371	1371464,8381
	5089	385766,6496	1371463,2710
	5090	385766,6032	1371461,7317
	5091	385766,4500	1371456,6900
	5092	385767,9600	1371438,6100
	5093	385767,8700	1371415,8200
	5094	385767,4700	1371405,8400
	5095	385766,6648	1371402,4321
	5096	385765,7867	1371398,7320
	5097	385764,2083	1371390,8140
	5098	385763,7200	1371380,4300
	5099	385762,3700	1371373,8400
	5100	385761,1500	1371371,1200
	5101	385760,9071	1371367,6018

## Сведения о границах территориальной зоны парков, бульваров, набережных (Р-2)

Сведения о характерных точках границ объекта	№ точки	Координаты	
		X	Y
	5102	385760,7982	1371366,0500
	5103	385760,3600	1371358,7900
	5104	385761,6978	1371350,5930
	5105	385760,6383	1371339,2470
	5106	385760,8200	1371336,3500
	5107	385764,1525	1371328,0984
	5108	385765,4162	1371324,9630
	5109	385766,9097	1371315,2920
	5110	385766,9300	1371315,1600
	5111	385765,9800	1371282,3600
	5112	385765,7062	1371278,0880
	5113	385750,0844	1371277,8330
	5114	385750,5002	1371151,2540
	5115	385707,9150	1371105,0410
	5116	385669,1412	1371077,5840
	5117	385627,6517	1371054,8650
	5118	385609,6860	1371048,1190
	5119	385539,1600	1371002,1240
	5120	385506,3180	1370972,5920
	5121	385494,8970	1370959,6670
	5122	385493,1960	1370961,1520
	5123	385489,8890	1370957,4330
	5124	385492,0020	1370955,4290
	5125	385483,2310	1370945,2090
	5126	385461,4440	1370915,3670
	5127	385444,5670	1370885,5570
	5128	385426,8610	1370843,0820
	5129	385415,7511	1370806,4220
	5130	385412,5310	1370795,7960
	5131	385390,4480	1370734,7940
	5132	385376,3050	1370691,7350
	5133	385364,2270	1370653,9390
	5134	385356,4920	1370631,0980
	5135	385351,1120	1370616,8840
	5136	385344,5600	1370600,7220
	5137	385339,8050	1370585,9000
	5138	385331,8550	1370558,7620
	5139	385318,0610	1370494,9710
	5140	385308,7470	1370476,7430
	5141	385316,5800	1370473,0560
	5142	385321,0690	1370470,9500
	5143	385329,0150	1370467,2090
	5144	385339,6730	1370485,1560

## Сведения о границах территориальной зоны парков, бульваров, набережных (Р-2)

Сведения о характерных точках границ объекта	№ точки	Координаты	
		X	Y
	5145	385344,1850	1370492,4710
	5146	385357,6020	1370501,6790
	5147	385362,2630	1370512,4540
	5148	385366,6830	1370521,9660
	5149	385376,6770	1370534,3400
	5150	385378,9870	1370539,0080
	5151	385391,8533	1370543,5730
	5152	385395,0250	1370544,6980
	5153	385396,2810	1370544,3410
	5154	385396,2800	1370544,3400
	5155	385383,1572	1370511,9390
	5156	385357,3800	1370458,7100
	5157	385356,0776	1370456,1050
	4953	385286,6006	1370461,8850
	5158	385454,9891	1370088,2470
	5159	385459,3488	1370092,3850
	5160	385472,5274	1370095,8740
	5161	385535,8611	1370079,7204
	5162	385535,1000	1370076,4300
	5163	385531,7000	1370061,7300
	5164	385530,7600	1370051,0100
	5165	385475,2700	1370049,2300
	5166	385469,9530	1370049,4440
	5158	385454,9891	1370088,2470
	5167	385499,1710	1370872,6470
	5168	385518,2570	1370917,1330
	5169	385564,8550	1370929,9730
	5170	385635,9361	1370921,0670
	5171	385645,2927	1370920,0470
	5172	385663,2324	1370915,7790
	5173	385672,9459	1370913,2602
	5174	385687,2716	1370910,0490
	5175	385699,5309	1370907,1660
	5176	385717,5795	1370902,1460
	5177	385720,1749	1370902,4770
	5178	385725,2400	1370907,0300
	5179	385728,5400	1370906,2900
	5180	385729,7323	1370905,5753
	5181	385736,7300	1370921,4700
	5182	385736,7315	1370921,4740
	5183	385744,6808	1370917,9740
	5184	385747,3200	1370924,2800
	5185	385748,2484	1370926,4830

## Сведения о границах территориальной зоны парков, бульваров, набережных (Р-2)

Сведения о характерных точках границ объекта	№ точки	Координаты	
		X	Y
	5186	385748,3604	1370926,7500
	5187	385748,7100	1370927,6000
	5188	385749,2600	1370928,9000
	5189	385751,9714	1370935,3490
	5190	385752,8048	1370937,5770
	5191	385755,5336	1370944,8380
	5192	385759,9510	1370956,6350
	5193	385760,4600	1370957,9950
	5194	385761,5211	1370961,3250
	5195	385766,5785	1370977,1990
	5196	385772,4480	1370999,1730
	5197	385776,5890	1371014,6800
	5198	385777,0910	1371017,1030
	5199	385777,6244	1371019,6820
	5200	385779,2886	1371027,6720
	5201	385785,0860	1371055,5270
	5202	385786,5540	1371062,5790
	5203	385788,5661	1371076,4240
	5204	385792,1632	1371101,2010
	5205	385793,8302	1371122,4220
	5206	385794,4340	1371130,1260
	5207	385795,3460	1371160,5960
	5208	385795,3931	1371161,5760
	5209	385795,4406	1371162,6540
	5210	385795,5429	1371164,8950
	5211	385795,5730	1371165,5820
	5212	385796,2761	1371180,9660
	5213	385797,0755	1371198,4870
	5214	385797,3780	1371203,4380
	5215	385797,8540	1371211,2690
	5216	385798,0516	1371214,5570
	5217	385798,2170	1371217,3430
	5218	385798,8251	1371227,2660
	5219	385798,8764	1371228,1370
	5220	385798,8910	1371228,4050
	5221	385806,4459	1371333,4250
	5222	385806,4514	1371333,5030
	5223	385806,4383	1371353,3140
	5224	385806,4353	1371357,8970
	5225	385806,4466	1371358,3140
	5226	385806,5692	1371362,8460
	5227	385806,6120	1371363,6140
	5228	385806,6511	1371364,3160

## Сведения о границах территориальной зоны парков, бульваров, набережных (Р-2)

Сведения о характерных точках границ объекта	№ точки	Координаты	
		X	Y
	5229	385807,2038	1371373,8690
	5230	385807,8119	1371384,4620
	5231	385810,3982	1371452,5570
	5232	385812,2627	1371477,1420
	5233	385813,0629	1371487,6940
	5234	385813,4626	1371492,9380
	5235	385814,6299	1371508,2540
	5236	385816,0987	1371523,7170
	5237	385817,2759	1371536,1100
	5238	385820,1054	1371558,9900
	5239	385821,7119	1371571,9810
	5240	385827,9139	1371596,7550
	5241	385829,4548	1371602,9110
	5242	385831,2202	1371609,9560
	5243	385831,7846	1371612,2040
	5244	385833,2513	1371618,0470
	5245	385842,6793	1371647,2820
	5246	385843,6982	1371650,9940
	5247	385830,3206	1371528,8300
	5248	385815,3345	1371273,5590
	5249	385803,8318	1371095,2670
	5250	385761,4069	1370941,5670
	5251	385624,8285	1370617,5390
	5252	385626,2912	1370621,8110
	5253	385628,0910	1370628,0460
	5254	385641,3630	1370661,7370
	5255	385645,4320	1370676,4520
	5256	385652,4795	1370691,5760
	5257	385659,4906	1370713,9320
	5258	385666,0354	1370731,9920
	5259	385668,2921	1370731,9080
	5260	385674,9991	1370750,5910
	5261	385675,0136	1370750,6520
	5262	385675,2465	1370751,2800
	5263	385679,1837	1370761,8890
	5264	385679,3078	1370762,5930
	5265	385683,6575	1370787,2460
	5266	385690,4621	1370812,8510
	5267	385693,2194	1370822,9790
	5268	385695,5265	1370827,4170
	5269	385698,1869	1370832,5330
	5270	385693,6350	1370845,5250
	5271	385676,9150	1370855,8850

## Сведения о границах территориальной зоны парков, бульваров, набережных (Р-2)

Сведения о характерных точках границ объекта	№ точки	Координаты	
		X	Y
	5272	385669,4900	1370865,9950
	5273	385650,6900	1370877,2150
	5274	385600,9450	1370894,4900
	5275	385584,5750	1370899,3400
	5276	385571,2050	1370908,0100
	5277	385558,3200	1370901,4650
	5278	385525,2100	1370897,8700
	5279	385511,9800	1370878,8250
	5280	385501,6410	1370858,1510
	5281	385499,9297	1370868,1940
	5167	385499,1710	1370872,6470
	5282	385530,2456	1369904,7700
	5283	385551,1806	1369912,8060
	5284	385552,1000	1369910,9900
	5285	385601,8700	1369929,2900
	5286	385600,9700	1369931,4100
	5287	385600,7831	1369931,8460
	5288	385610,7303	1369935,6640
	5289	385722,1138	1369978,4180
	5290	385722,1700	1369978,2800
	5291	385728,9000	1369980,8200
	5292	385729,7900	1369978,4900
	5293	385731,9300	1369979,2900
	5294	385731,0500	1369981,6700
	5295	385756,5700	1369991,3400
	5296	385756,4703	1369991,6060
	5297	385757,4108	1369991,9670
	5298	385746,5329	1370020,4250
	5299	385647,9186	1370046,9440
	5300	385648,0600	1370047,4500
	5301	385641,4100	1370049,3100
	5302	385641,2499	1370048,7380
	5303	385624,9168	1370053,1300
	5304	385625,8875	1370056,7587
	5305	385669,7280	1370045,5770
	5306	385728,3049	1370033,5860
	5307	385771,4914	1370040,5120
	5308	385788,3981	1369994,9150
	5309	385533,3875	1369896,7794
	5282	385530,2456	1369904,7700
	5310	385536,3153	1369889,3338
	5311	385791,1454	1369987,4000
	5312	385793,9570	1369979,7150

## Сведения о границах территориальной зоны парков, бульваров, набережных (Р-2)

Сведения о характерных точках границ объекта	№ точки	Координаты	
		X	Y
	5313	385779,0588	1369973,9611
	5314	385778,7300	1369974,8400
	5315	385775,6900	1369973,6900
	5316	385776,0265	1369972,7900
	5317	385769,3032	1369970,1940
	5318	385768,8600	1369971,3400
	5319	385763,0800	1369969,1100
	5320	385763,5265	1369967,9630
	5321	385759,8592	1369966,5470
	5322	385759,5200	1369967,4200
	5323	385750,8900	1369964,1000
	5324	385751,2272	1369963,2130
	5325	385750,9997	1369963,1250
	5326	385750,9800	1369963,1800
	5327	385748,9300	1369962,3800
	5328	385748,9478	1369962,3330
	5329	385643,2449	1369921,5110
	5330	385643,2300	1369921,5500
	5331	385642,2900	1369921,1900
	5332	385641,5200	1369920,8900
	5333	385641,1200	1369921,9200
	5334	385639,4000	1369921,2600
	5335	385639,8000	1369920,2400
	5336	385638,4400	1369919,7200
	5337	385638,0400	1369920,7500
	5338	385636,3800	1369920,1200
	5339	385636,7800	1369919,0800
	5340	385636,2500	1369918,8800
	5341	385635,8500	1369919,9200
	5342	385634,2600	1369919,3100
	5343	385634,6600	1369918,2700
	5344	385634,0400	1369918,0400
	5345	385633,6500	1369919,0700
	5346	385632,0300	1369918,4500
	5347	385632,4200	1369917,4300
	5348	385632,1800	1369917,3300
	5349	385632,0800	1369917,6100
	5350	385631,0500	1369917,2300
	5351	385630,6600	1369918,2500
	5352	385629,1600	1369917,6800
	5353	385629,5500	1369916,6500
	5354	385628,7900	1369916,3600
	5355	385628,3900	1369917,3900



## Сведения о границах территориальной зоны парков, бульваров, набережных (Р-2)

Сведения о характерных точках границ объекта	№ точки	Координаты	
		X	Y
	5356	385626,9000	1369916,8200
	5357	385627,3000	1369915,7900
	5358	385626,3900	1369915,4500
	5359	385626,0000	1369916,4700
	5360	385624,4100	1369915,8700
	5361	385624,8000	1369914,8400
	5362	385624,1600	1369914,5900
	5363	385623,7600	1369915,6300
	5364	385622,0900	1369914,9800
	5365	385622,4900	1369913,9500
	5366	385621,3900	1369913,5400
	5367	385621,5000	1369913,2600
	5368	385620,8000	1369912,9900
	5369	385620,4100	1369914,0300
	5370	385619,1700	1369913,5400
	5371	385619,5700	1369912,5200
	5372	385619,2000	1369912,3800
	5373	385618,8100	1369913,4100
	5374	385617,2600	1369912,8200
	5375	385617,6600	1369911,8000
	5376	385616,9100	1369911,5100
	5377	385616,5200	1369912,5300
	5378	385614,9200	1369911,9300
	5379	385615,3100	1369910,9000
	5380	385614,2800	1369910,5100
	5381	385613,3500	1369910,1500
	5382	385609,3600	1369908,6700
	5383	385609,4375	1369908,4550
	5384	385609,4351	1369908,4540
	5385	385539,4306	1369881,4180
	5386	385539,4279	1369881,4170
	5310	385536,3153	1369889,3338
	5387	385536,4598	1370441,1010
	5388	385550,1000	1370464,5400
	5389	385553,5300	1370472,9700
	5390	385569,4000	1370508,9300
	5391	385572,6242	1370508,9110
	5392	385580,7240	1370524,4620
	5393	385586,1462	1370539,8870
	5394	385591,6032	1370545,4390
	5395	385593,8973	1370553,4070
	5396	385608,8558	1370581,6770
	5397	385611,5998	1370588,8360

## Сведения о границах территориальной зоны парков, бульваров, набережных (Р-2)

Сведения о характерных точках границ объекта	№ точки	Координаты	
		X	Y
	5398	385615,2712	1370594,8650
	5399	385574,4347	1370497,9810
	5400	385568,7594	1370473,3350
	5401	385563,9000	1370473,2200
	5402	385558,9300	1370463,4700
	5403	385547,0739	1370440,2180
	5387	385536,4598	1370441,1010
	5404	385579,6929	1370432,0950
	5405	385593,2055	1370491,0220
	5406	385780,0887	1370934,3970
	5407	385823,3844	1371090,9360
	5408	385835,2949	1371272,3000
	5409	385849,5550	1371519,1650
	5410	385853,8989	1371520,7970
	5411	385851,4050	1371475,1780
	5412	385851,1040	1371453,7110
	5413	385850,7000	1371423,9100
	5414	385849,4813	1371408,5850
	5415	385847,6854	1371386,0880
	5416	385845,9600	1371376,3200
	5417	385849,3640	1371374,5820
	5418	385851,8340	1371373,3030
	5419	385853,3821	1371372,5200
	5420	385853,2900	1371371,5400
	5421	385852,3700	1371361,7700
	5422	385852,2300	1371360,3700
	5423	385851,3478	1371360,2590
	5424	385849,3074	1371359,9890
	5425	385845,2355	1371359,4480
	5426	385843,1730	1371359,1800
	5427	385844,8000	1371354,8300
	5428	385845,9035	1371351,8670
	5429	385846,0344	1371348,6340
	5430	385846,3342	1371339,8390
	5431	385843,1457	1371274,1550
	5432	385841,8500	1371239,5800
	5433	385840,1790	1371239,7000
	5434	385835,8713	1371240,0350
	5435	385835,3609	1371231,2340
	5436	385835,0800	1371226,3600
	5437	385835,1100	1371213,4400
	5438	385835,1611	1371189,0160
	5439	385834,9291	1371181,7140

## Сведения о границах территориальной зоны парков, бульваров, набережных (Р-2)

Сведения о характерных точках границ объекта	№ точки	Координаты	
		X	Y
	5440	385880,6750	1371199,3340
	5441	385880,1788	1371188,7540
	5442	385879,6300	1371188,5500
	5443	385874,5300	1371186,8700
	5444	385878,8200	1371173,8700
	5445	385879,4913	1371174,0958
	5446	385879,4654	1371173,5443
	5447	385871,2400	1371170,9400
	5448	385873,8321	1371162,1529
	5449	385873,8100	1371162,1500
	5450	385874,5300	1371153,6900
	5451	385875,1000	1371147,5700
	5452	385876,6644	1371138,6510
	5453	385871,9897	1371096,0410
	5454	385863,7325	1371054,3060
	5455	385839,3276	1370962,2130
	5456	385833,7976	1370944,3012
	5457	385828,9200	1370943,1600
	5458	385829,1666	1370940,7401
	5459	385825,2900	1370940,8200
	5460	385822,0300	1370939,3900
	5461	385819,9800	1370937,5100
	5462	385816,7500	1370928,8000
	5463	385814,6200	1370923,7400
	5464	385823,3600	1370921,6300
	5465	385822,9000	1370919,2500
	5466	385826,1127	1370919,4106
	5467	385819,2311	1370897,1210
	5468	385816,9600	1370897,1800
	5469	385816,9200	1370894,1100
	5470	385813,7100	1370894,1800
	5471	385814,2000	1370888,3300
	5472	385815,8100	1370888,2400
	5473	385815,7900	1370886,6100
	5474	385815,9795	1370886,5896
	5475	385798,1398	1370828,8076
	5476	385790,2518	1370818,9430
	5477	385788,4422	1370804,6608
	5478	385777,8054	1370779,2280
	5479	385777,7000	1370779,0900
	5480	385763,9700	1370747,2700
	5481	385744,9700	1370701,0500
	5482	385740,1709	1370698,1070

Сведения о границах территориальной зоны парков, бульваров, набережных (Р-2)

Сведения о характерных точках границ объекта	№ точки	Координаты	
		X	Y
	5483	385732,7871	1370671,5860
	5484	385708,3811	1370595,7240
	5485	385708,4800	1370595,6800
	5486	385708,0736	1370594,7680
	5487	385689,0498	1370535,6350
	5488	385688,8957	1370461,4000
	5489	385660,2142	1370450,1030
	5490	385641,0748	1370445,8220
	5491	385639,9433	1370449,7090
	5492	385597,2807	1370448,6240
	5493	385591,3000	1370437,4100
	5494	385590,5900	1370436,0900
	5495	385589,6650	1370434,3250
	5404	385579,6929	1370432,0950
	5496	385607,0113	1375812,9161
	5497	385609,0236	1375814,4700
	5498	385777,1014	1375691,1020
	5499	385772,8530	1375620,5500
	5500	385762,3389	1375613,6519
	5501	385737,1739	1375649,9330
	5496	385607,0113	1375812,9161
	5502	385615,7207	1370595,9310
	5503	385617,3802	1370603,6340
	5504	385622,7773	1370612,6730
	5502	385615,7207	1370595,9310
	5505	385628,2328	1370064,4680
	5506	385637,0677	1370075,2810
	5507	385638,4800	1370074,9000
	5508	385638,4000	1370074,5800
	5509	385638,1500	1370073,6600
	5510	385639,6500	1370073,2500
	5511	385639,8900	1370074,1600
	5512	385639,9900	1370074,4800
	5513	385642,9900	1370073,6700
	5514	385642,8800	1370073,3100
	5515	385642,6500	1370072,4200
	5516	385644,5200	1370071,9200
	5517	385644,7500	1370072,7800
	5518	385644,8600	1370073,1600
	5519	385647,9100	1370072,3400
	5520	385647,5800	1370071,1200
	5521	385649,1900	1370070,6800
	5522	385649,5300	1370071,8900

Сведения о границах территориальной зоны парков, бульваров, набережных (Р-2)

Сведения о характерных точках границ объекта	№ точки	Координаты	
		X	Y
	5523	385653,6600	1370070,7700
	5524	385653,3300	1370069,5300
	5525	385654,8500	1370069,1200
	5526	385655,1800	1370070,3600
	5527	385655,8600	1370070,1800
	5528	385652,8500	1370079,5000
	5529	385655,0100	1370079,9900
	5530	385653,8800	1370082,7700
	5531	385656,7000	1370093,0900
	5532	385657,7500	1370096,9400
	5533	385659,2420	1370102,4210
	5534	385664,4448	1370108,7890
	5535	385693,4607	1370144,3012
	5536	385722,1369	1370043,5190
	5537	385671,3665	1370053,4260
	5505	385628,2328	1370064,4680
	5538	385635,8107	1369567,3190
	5539	385642,5728	1369569,9870
	5540	385685,5809	1369450,9740
	5541	385679,8864	1369449,1220
	5538	385635,8107	1369567,3190
	5542	385642,8755	1370210,5586
	5543	385666,6212	1370252,7480
	5544	385675,8253	1370296,3750
	5545	385669,8112	1370445,2540
	5546	385689,1379	1370453,3220
	5547	385695,6088	1370295,0540
	5548	385696,7360	1370213,5570
	5542	385642,8755	1370210,5586
	5549	385643,3719	1370437,9324
	5550	385661,1505	1370441,7910
	5551	385664,7503	1370364,4970
	5552	385662,6370	1370371,7560
	5553	385662,6600	1370373,0100
	5554	385662,7000	1370376,2100
	5555	385662,7000	1370379,1900
	5556	385662,6800	1370382,1700
	5557	385662,0800	1370387,1500
	5558	385661,6600	1370387,1400
	5559	385661,5900	1370390,3200
	5560	385661,7800	1370392,8400
	5561	385660,0700	1370394,8300
	5562	385658,3100	1370397,0000

## Сведения о границах территориальной зоны парков, бульваров, набережных (Р-2)

Сведения о характерных точках границ объекта	№ точки	Координаты	
		X	Y
	5563	385655,8300	1370400,1000
	5564	385655,3700	1370400,6700
	5565	385653,5850	1370402,8500
	5566	385653,5825	1370402,8590
	5567	385644,6300	1370413,8200
	5568	385646,0821	1370428,6220
	5549	385643,3719	1370437,9324
	5569	385650,0177	1369572,9240
	5570	385651,7375	1369573,6030
	5571	385696,3447	1369455,1020
	5572	385693,0844	1369453,7490
	5569	385650,0177	1369572,9240
	5573	385728,4270	1370050,6014
	5574	385742,8300	1370056,0000
	5575	385759,8009	1370062,3550
	5576	385759,8400	1370062,3100
	5577	385761,4600	1370062,9500
	5578	385810,2608	1370081,2600
	5579	385810,3723	1370081,3020
	5580	385817,1149	1370081,8680
	5581	385829,2810	1370078,3500
	5582	385848,9174	1370084,5390
	5583	385893,0448	1370114,8250
	5584	385929,1224	1370139,6980
	5585	385935,4338	1370143,9260
	5586	385935,4444	1370143,9240
	5587	385936,0200	1370143,1600
	5588	385938,0600	1370144,6900
	5589	385937,5800	1370145,3300
	5590	385938,3400	1370145,9000
	5591	385938,8600	1370145,2100
	5592	385940,4400	1370146,4000
	5593	385939,9606	1370147,0232
	5594	385941,5171	1370148,0920
	5595	385942,0900	1370147,7100
	5596	385942,7700	1370147,6200
	5597	385943,4900	1370147,6900
	5598	385944,1200	1370148,0200
	5599	385944,6000	1370149,0200
	5600	385944,4900	1370149,8400
	5601	385944,3945	1370150,0670
	5602	385944,7514	1370150,3119
	5603	385945,2500	1370149,6500

## Сведения о границах территориальной зоны парков, бульваров, набережных (Р-2)

Сведения о характерных точках границ объекта	№ точки	Координаты	
		X	Y
	5604	385947,1300	1370150,9800
	5605	385946,6331	1370151,6030
	5606	385947,3456	1370152,0920
	5607	385947,3489	1370152,0940
	5608	385947,8900	1370151,4100
	5609	385950,0500	1370152,8700
	5610	385949,5457	1370153,6020
	5611	385949,5465	1370153,6030
	5612	385951,0379	1370154,6260
	5613	385951,6000	1370153,9500
	5614	385953,6100	1370155,2800
	5615	385953,0772	1370156,0260
	5616	385954,1777	1370156,7810
	5617	385954,1801	1370156,7829
	5618	385954,6800	1370156,0800
	5619	385956,7500	1370157,5600
	5620	385956,2724	1370158,2190
	5621	385956,2736	1370158,2190
	5622	385957,1050	1370158,7900
	5623	385957,1057	1370158,7909
	5624	385957,6300	1370158,0700
	5625	385959,6800	1370159,5400
	5626	385959,1827	1370160,2160
	5627	385959,1831	1370160,2160
	5628	385960,8554	1370161,3640
	5629	385960,8583	1370161,3660
	5630	385961,2800	1370160,7800
	5631	385963,3600	1370162,2700
	5632	385962,9690	1370162,8150
	5633	385964,5911	1370163,9280
	5634	386005,1228	1370191,7450
	5635	386013,2123	1370197,5599
	5636	386014,9697	1370193,1050
	5637	385848,5016	1370081,6060
	5638	385775,3536	1370050,5550
	5639	385730,5988	1370043,0360
	5573	385728,4270	1370050,6014
	5640	385764,7810	1380496,6310
	5641	385765,2116	1380493,8630
	5642	385791,9990	1380321,6940
	5643	385820,2690	1380325,9500
	5644	385842,0880	1380329,2680
	5645	385989,6320	1380351,5730

## Сведения о границах территориальной зоны парков, бульваров, набережных (Р-2)

Сведения о характерных точках границ объекта	№ точки	Координаты	
		X	Y
	5646	385985,1980	1380381,1490
	5647	385983,8470	1380390,2120
	5648	385982,4930	1380399,2380
	5649	385980,7410	1380410,9590
	5650	385974,2861	1380453,9410
	5651	385972,8390	1380463,5770
	5652	385971,5570	1380472,2020
	5653	385963,5930	1380525,3500
	5654	385859,0240	1380509,7500
	5655	385855,8420	1380508,9760
	5656	385850,8410	1380508,3300
	5657	385841,5590	1380506,8700
	5658	385837,2670	1380506,2050
	5659	385834,3800	1380505,9540
	5640	385764,7810	1380496,6310
	5660	385779,4499	1370043,0520
	5661	385815,6053	1370058,7020
	5662	385852,0127	1370073,7570
	5663	386017,8978	1370185,6480
	5664	386020,6159	1370178,6970
	5665	386011,3400	1370173,4900
	5666	385988,0500	1370157,0000
	5667	385984,4500	1370154,2400
	5668	385972,4500	1370145,8100
	5669	385972,8206	1370145,1830
	5670	385884,1224	1370084,5680
	5671	385830,1748	1370047,7020
	5672	385831,7404	1370043,6060
	5673	385831,2507	1370043,4250
	5674	385833,0590	1370038,5970
	5675	385833,5794	1370038,7950
	5676	385842,1360	1370016,4100
	5677	385795,4840	1369997,8020
	5660	385779,4499	1370043,0520
	5678	385798,4932	1369990,6000
	5679	385799,5414	1369991,0180
	5680	385798,9539	1369989,3410
	5678	385798,4932	1369990,6000
	5681	385849,6720	1371529,9000
	5682	385868,3198	1371692,1070
	5683	385883,0150	1371741,6360
	5684	385925,3194	1371716,4090
	5685	385925,3217	1371716,4082



Сведения о границах территориальной зоны парков, бульваров, набережных (Р-2)

Сведения о характерных точках границ объекта	№ точки	Координаты	
		X	Y
	5686	385925,3292	1371716,4008
	5687	385919,1686	1371707,1810
	5688	385909,8300	1371693,1700
	5689	385892,6700	1371665,2100
	5690	385888,8478	1371657,1010
	5691	385885,2713	1371649,5030
	5692	385881,0145	1371640,4600
	5693	385877,4772	1371631,1710
	5694	385871,2380	1371615,2810
	5695	385869,8041	1371611,6230
	5696	385859,4025	1371570,7580
	5697	385854,5290	1371532,3230
	5698	385854,4920	1371531,6418
	5681	385849,6720	1371529,9000
	5699	386050,1500	1380296,8700
	5700	386051,7632	1380297,2893
	5701	386051,7633	1380297,2890
	5699	386050,1500	1380296,8700
	5702	386154,4943	1369793,0580
	5703	386164,9223	1369795,2760
	5704	386205,7494	1369692,1990
	5705	386214,4497	1369670,2340
	5706	386209,2757	1369668,0850
	5707	386202,9702	1369665,4674
	5708	386202,2866	1369667,2830
	5709	386195,6906	1369684,8010
	5710	386189,7875	1369700,4787
	5711	386190,0500	1369700,7600
	5712	386190,6300	1369701,7400
	5713	386184,5000	1369716,0000
	5714	386184,1459	1369715,8572
	5715	386180,8541	1369724,4210
	5716	386164,1756	1369767,8495
	5717	386164,3500	1369767,9900
	5718	386164,3100	1369768,0800
	5719	386164,1245	1369767,9827
	5720	386164,1232	1369767,9860
	5721	386164,8100	1369768,3500
	5722	386163,7600	1369771,6600
	5723	386163,3700	1369772,9100
	5724	386162,3400	1369775,4000
	5725	386161,5400	1369777,3600
	5726	386160,6776	1369776,9580

## Сведения о границах территориальной зоны парков, бульваров, набережных (Р-2)

Сведения о характерных точках границ объекта	№ точки	Координаты	
		X	Y
	5702	386154,4943	1369793,0580
	5727	386286,3095	1369839,0600
	5728	386391,8586	1369878,3810
	5729	386415,1748	1369889,9050
	5730	386501,0181	1369950,4340
	5731	386505,6108	1369943,7600
	5732	386513,2575	1369931,7230
	5733	386512,1432	1369930,9060
	5734	386516,0000	1369925,2100
	5735	386517,0700	1369925,7500
	5736	386527,5400	1369909,5300
	5737	386527,2108	1369909,3060
	5738	386534,0524	1369898,3930
	5739	386494,2965	1369873,7110
	5740	386478,7800	1369864,2500
	5741	386473,6900	1369861,1500
	5742	386468,0500	1369857,7100
	5743	386461,0318	1369853,4290
	5744	386444,8675	1369843,5730
	5745	386442,7377	1369842,2740
	5746	386432,4522	1369836,0070
	5747	386425,8408	1369831,9750
	5748	386349,7000	1369786,6520
	5749	386323,2976	1369770,9640
	5750	386296,5400	1369815,6023
	5751	386290,1439	1369829,9080
	5727	386286,3095	1369839,0600
	5752	386327,1300	1371587,3700
	5753	386345,6170	1371594,2380
	5754	386342,0980	1371602,9720
	5755	386347,2050	1371604,9470
	5756	386346,5550	1371606,6480
	5757	386350,5410	1371608,1880
	5758	386361,7507	1371612,4871
	5759	386380,5190	1371567,1990
	5760	386341,9257	1371552,3076
	5761	386339,3100	1371558,2800
	5752	386327,1300	1371587,3700
	5762	386330,0800	1369800,7700
	5763	386338,0400	1369787,7100
	5764	386350,3400	1369795,2000
	5765	386348,9600	1369797,4600
	5766	386350,9300	1369798,6600

## Сведения о границах территориальной зоны парков, бульваров, набережных (Р-2)

Сведения о характерных точках границ объекта	№ точки	Координаты	
		X	Y
	5767	386349,5700	1369800,8800
	5768	386347,6000	1369799,6900
	5769	386342,3700	1369808,2700
	5762	386330,0800	1369800,7700
	5770	386351,8900	1369820,3900
	5771	386364,0600	1369800,6300
	5772	386386,6200	1369814,5300
	5773	386374,4300	1369834,3000
	5770	386351,8900	1369820,3900
	5774	386385,9000	1369829,5300
	5775	386390,9800	1369821,6700
	5776	386403,1200	1369829,2500
	5777	386403,4330	1369829,3570
	5778	386417,5600	1369838,6500
	5779	386412,9400	1369845,5400
	5780	386399,5400	1369836,4200
	5781	386398,0300	1369837,2600
	5774	386385,9000	1369829,5300
	5782	386400,1929	1370579,4860
	5783	386402,6672	1370597,9570
	5784	386410,0113	1370613,8010
	5785	386415,9817	1370622,0800
	5786	386420,2741	1370626,2650
	5787	386427,5206	1370631,8380
	5788	386438,2809	1370636,8690
	5789	386449,2883	1370639,4540
	5790	386460,8564	1370641,6610
	5791	386471,8838	1370640,6730
	5792	386487,3009	1370636,1840
	5793	386498,6262	1370629,2950
	5794	386509,5691	1370618,0980
	5795	386518,3152	1370601,0750
	5796	386522,6437	1370583,2850
	5797	386522,4352	1370569,1300
	5798	386517,8643	1370553,9480
	5799	386508,9922	1370540,0480
	5800	386499,3117	1370532,2800
	5801	386490,3643	1370526,1960
	5802	386478,2841	1370521,7880
	5803	386467,6707	1370519,8070
	5804	386457,1945	1370520,2380
	5805	386443,9964	1370522,0780
	5806	386431,4738	1370526,7770

## Сведения о границах территориальной зоны парков, бульваров, набережных (Р-2)

Сведения о характерных точках границ объекта	№ точки	Координаты	
		X	Y
	5807	386421,6090	1370533,3870
	5808	386412,9780	1370541,9580
	5809	386405,2308	1370553,7730
	5810	386401,6310	1370563,1690
	5782	386400,1929	1370579,4860
	5811	386417,3554	1369863,3030
	5812	386422,9559	1369851,2530
	5813	386435,4175	1369857,2530
	5814	386430,2164	1369868,8920
	5811	386417,3554	1369863,3030
	5815	386446,1441	1371417,4360
	5816	386555,5157	1371461,3390
	5817	386609,4161	1371324,7750
	5818	386499,3434	1371281,3370
	5815	386446,1441	1371417,4360
	5819	386568,4675	1369997,9930
	5820	386608,7139	1370026,3710
	5821	386662,7128	1370066,9070
	5822	386791,3790	1370162,6700
	5823	386844,9002	1370212,4780
	5824	386899,7447	1370263,5190
	5825	386963,0392	1370316,1090
	5826	387121,4002	1370435,3450
	5827	387121,4022	1370435,3470
	5828	387171,7660	1370475,8990
	5829	387207,2984	1370497,2250
	5830	387368,6336	1370587,4360
	5831	387466,3593	1370640,7660
	5832	387559,0816	1370705,9290
	5833	387691,9672	1370801,6770
	5834	387726,8319	1370826,3180
	5835	388016,7666	1371061,5350
	5836	388022,8139	1371067,7610
	5837	388026,5630	1371076,3190
	5838	388026,5717	1371076,5261
	5839	388050,3353	1371050,5900
	5840	388055,9100	1371060,5500
	5841	388058,4800	1371057,7200
	5842	388059,5500	1371056,5200
	5843	388061,2100	1371054,6700
	5844	388062,2000	1371053,6200
	5845	388065,9000	1371049,6700
	5846	388065,9600	1371049,7340

## Сведения о границах территориальной зоны парков, бульваров, набережных (Р-2)

Сведения о характерных точках границ объекта	№ точки	Координаты	
		X	Y
	5847	388066,4100	1371049,2500
	5848	388069,2437	1371050,5110
	5849	388075,0400	1371053,0900
	5850	388130,0773	1371112,6490
	5851	388125,2342	1371120,2210
	5852	388132,7031	1371124,7400
	5853	388143,1961	1371122,7930
	5854	388153,0482	1371133,5969
	5855	388147,9100	1371138,0800
	5856	388173,2800	1371166,4300
	5857	388172,0300	1371167,6400
	5858	388174,4400	1371169,9800
	5859	388182,6000	1371178,0100
	5860	388183,5400	1371177,0600
	5861	388183,5438	1371177,0644
	5862	388187,9300	1371172,6700
	5863	388196,2400	1371173,0300
	5864	388204,9000	1371182,0800
	5865	388205,1500	1371181,8400
	5866	388259,4700	1371237,7700
	5867	388259,3913	1371238,8070
	5868	388259,3862	1371238,8740
	5869	388258,7000	1371247,9200
	5870	388262,7300	1371251,9500
	5871	388261,8000	1371252,8100
	5872	388262,8400	1371253,9300
	5873	388269,6800	1371254,1100
	5874	388293,3357	1371278,8220
	5875	388295,7210	1371281,2540
	5876	388306,0240	1371294,8060
	5877	388311,4400	1371306,5300
	5878	388313,0400	1371307,2300
	5879	388329,0900	1371328,6400
	5880	388353,1600	1371356,0300
	5881	388373,1200	1371372,8200
	5882	388384,4700	1371380,5500
	5883	388401,0400	1371391,8400
	5884	388416,2800	1371402,0600
	5885	388421,6300	1371409,6900
	5886	388423,9400	1371408,3700
	5887	388427,3100	1371412,7300
	5888	388424,8900	1371414,5100
	5889	388427,1500	1371418,0000

Сведения о границах территориальной зоны парков, бульваров, набережных (Р-2)

Сведения о характерных точках границ объекта	№ точки	Координаты	
		X	Y
	5890	388428,1400	1371417,4300
	5891	388431,5100	1371422,5600
	5892	388429,9200	1371423,6200
	5893	388445,9700	1371446,9100
	5894	388455,1200	1371441,0600
	5895	388469,8600	1371462,9500
	5896	388479,8300	1371456,1100
	5897	388487,4200	1371467,0400
	5898	388476,5300	1371474,4300
	5899	388480,1200	1371475,9200
	5900	388499,5700	1371504,9900
	5901	388504,9700	1371513,6200
	5902	388505,7900	1371516,9500
	5903	388505,1100	1371520,7800
	5904	388502,3300	1371523,7100
	5905	388509,8800	1371535,3000
	5906	388512,8700	1371533,5300
	5907	388533,6100	1371564,5900
	5908	388554,2400	1371604,2600
	5909	388569,4700	1371606,3700
	5910	388576,8400	1371609,4400
	5911	388580,4200	1371612,8400
	5912	388589,5800	1371621,5500
	5913	388625,1000	1371665,6900
	5914	388641,0500	1371684,7600
	5915	388672,9800	1371726,3400
	5916	388677,6930	1371734,5580
	5917	388735,0800	1371813,4900
	5918	388714,4400	1371827,4000
	5919	388718,6200	1371834,5900
	5920	388649,5200	1371881,8700
	5921	388640,1800	1371888,4200
	5922	388626,0137	1371898,5290
	5923	388799,8598	1372123,7940
	5924	389157,9647	1372592,8700
	5925	389361,8427	1372859,1750
	5926	389374,1316	1372898,8840
	5927	389373,7620	1372910,8226
	5928	389403,1600	1372895,2700
	5929	389413,0700	1372888,5900
	5930	389413,7500	1372888,1300
	5931	389444,7554	1372865,7110
	5932	389449,6925	1372872,4156

## Сведения о границах территориальной зоны парков, бульваров, набережных (Р-2)

Сведения о характерных точках границ объекта	№ точки	Координаты	
		X	Y
	5933	389454,2800	1372869,2200
	5934	389475,9220	1372900,0200
	5935	389484,5200	1372912,2500
	5936	389485,3400	1372911,6700
	5937	389503,5500	1372937,5900
	5938	389500,8100	1372939,5900
	5939	389511,3000	1372954,1700
	5940	389508,0900	1372956,4900
	5941	389515,1602	1372966,1500
	5942	389524,5300	1372966,4400
	5943	389550,6600	1372999,6100
	5944	389560,4100	1373012,0900
	5945	389607,0200	1373071,3100
	5946	389652,4800	1373129,7500
	5947	389665,7800	1373146,8500
	5948	389666,3900	1373147,6400
	5949	389667,2100	1373147,1100
	5950	389723,4600	1373218,6600
	5951	389724,1600	1373218,1300
	5952	389736,5500	1373233,9200
	5953	389720,9800	1373246,1600
	5954	389720,6201	1373245,6903
	5955	389719,8400	1373246,3000
	5956	389716,7300	1373248,8200
	5957	389712,6800	1373252,1000
	5958	389707,2900	1373256,0200
	5959	389698,4600	1373255,3700
	5960	389699,1500	1373256,0900
	5961	389681,0600	1373273,5600
	5962	389676,6600	1373269,0100
	5963	389676,0700	1373269,5800
	5964	389674,9300	1373268,3900
	5965	389667,7500	1373275,3200
	5966	389670,0500	1373277,7000
	5967	389661,6300	1373285,8300
	5968	389659,3400	1373283,4500
	5969	389658,2500	1373284,5000
	5970	389651,7296	1373277,7486
	5971	389648,7272	1373284,2450
	5972	389609,5251	1373246,5959
	5973	389599,5220	1373240,9940
	5974	389591,7910	1373247,3565
	5975	389868,2430	1373571,5230

## Сведения о границах территориальной зоны парков, бульваров, набережных (Р-2)

Сведения о характерных точках границ объекта	№ точки	Координаты	
		X	Y
	5976	389892,9370	1373607,6490
	5977	389904,3691	1373637,6810
	5978	389912,6100	1373630,2600
	5979	389917,8800	1373625,6500
	5980	389920,4300	1373623,4200
	5981	389933,3000	1373612,1800
	5982	389942,4200	1373604,2000
	5983	389952,7100	1373616,7000
	5984	389993,5200	1373627,8900
	5985	390003,7450	1373623,9790
	5986	390005,0483	1373625,3458
	5987	390005,7729	1373625,1380
	5988	390010,8488	1373623,1320
	5989	390018,1891	1373618,4370
	5990	390018,9900	1373618,1300
	5991	390019,2662	1373617,7478
	5992	390020,7174	1373616,8200
	5993	390027,2809	1373610,1840
	5994	390032,5539	1373600,5160
	5995	390033,2694	1373598,3719
	5996	390033,8200	1373597,6100
	5997	390039,7800	1373580,9800
	5998	390039,8722	1373581,5352
	5999	390040,4805	1373580,9080
	6000	390042,7359	1373578,9323
	6001	390043,7746	1373578,6539
	6002	390045,9937	1373578,3865
	6003	390046,7644	1373578,3623
	6004	390048,9725	1373578,6318
	6005	390050,0723	1373579,0294
	6006	390052,0568	1373580,5490
	6007	390054,8588	1373583,1530
	6008	390056,1393	1373584,5320
	6009	390059,3292	1373588,0370
	6010	390066,5487	1373596,1480
	6011	390067,7242	1373597,0380
	6012	390068,4300	1373597,8000
	6013	390069,6571	1373598,3943
	6014	390075,4722	1373601,6190
	6015	390076,5150	1373601,7189
	6016	390076,6200	1373601,7700
	6017	390076,7524	1373601,7420
	6018	390077,7170	1373601,8350



## Сведения о границах территориальной зоны парков, бульваров, набережных (Р-2)

Сведения о характерных точках границ объекта	№ точки	Координаты	
		X	Y
	6019	390079,0791	1373601,3160
	6020	390079,2127	1373601,2227
	6021	390079,3200	1373601,2000
	6022	390081,1744	1373599,8530
	6023	390081,2226	1373599,8020
	6024	390082,1100	1373599,1500
	6025	390082,6309	1373598,3140
	6026	390083,5651	1373597,3270
	6027	390084,2589	1373595,7010
	6028	390084,4400	1373595,4110
	6029	390084,4469	1373595,2599
	6030	390084,7683	1373594,5070
	6031	390084,6643	1373591,7060
	6032	390084,6194	1373591,5260
	6033	390084,6400	1373591,0800
	6034	390083,6400	1373587,3500
	6035	390083,4305	1373586,7710
	6036	390082,9426	1373584,8200
	6037	390081,0165	1373580,9260
	6038	390077,8825	1373575,3690
	6039	390074,1818	1373569,3840
	6040	390071,8208	1373565,5590
	6041	390068,8225	1373560,7470
	6042	390067,9881	1373559,0780
	6043	390071,3577	1373557,0240
	6044	390077,9600	1373565,7000
	6045	390105,4300	1373601,8200
	6046	390105,7243	1373600,7653
	6047	390106,3850	1373599,3520
	6048	390106,3570	1373598,4982
	6049	390106,3900	1373598,3800
	6050	390106,3190	1373597,3422
	6051	390106,3137	1373597,1800
	6052	390106,9700	1373597,1400
	6053	390108,4400	1373596,7100
	6054	390109,6500	1373595,8500
	6055	390110,5000	1373594,6700
	6056	390110,9300	1373593,2400
	6057	390110,9000	1373591,9400
	6058	390110,3100	1373590,3700
	6059	390106,6900	1373585,7800
	6060	390101,2000	1373577,5400
	6061	390099,6800	1373574,2800

## Сведения о границах территориальной зоны парков, бульваров, набережных (Р-2)

Сведения о характерных точках границ объекта	№ точки	Координаты	
		X	Y
	6062	390094,3600	1373563,8600
	6063	390087,5000	1373552,3800
	6064	390086,6291	1373551,2020
	6065	390090,8810	1373549,3120
	6066	390082,2503	1373535,4020
	6067	390045,2218	1373494,5370
	6068	389951,2438	1373393,8240
	6069	389882,4505	1373329,8680
	6070	389838,4750	1373290,3150
	6071	389801,8934	1373243,2360
	6072	389800,2980	1373241,3370
	6073	389798,2642	1373238,9170
	6074	389763,6328	1373197,7060
	6075	389752,1470	1373182,7940
	6076	389744,0260	1373170,0120
	6077	389737,8760	1373161,5440
	6078	389729,5790	1373152,7770
	6079	389720,9400	1373145,3560
	6080	389715,1676	1373140,0320
	6081	389708,5190	1373133,8990
	6082	389696,9920	1373121,0470
	6083	389690,1850	1373109,0790
	6084	389688,7580	1373107,0170
	6085	389686,8740	1373104,5460
	6086	389685,6950	1373103,1040
	6087	389684,0130	1373101,2090
	6088	389681,9800	1373099,1030
	6089	389680,4496	1373097,6470
	6090	389680,3920	1373097,5920
	6091	389678,5810	1373095,9900
	6092	389676,0340	1373093,9310
	6093	389675,1360	1373093,2120
	6094	389674,4170	1373092,5590
	6095	389671,3510	1373089,0330
	6096	389656,2510	1373062,0160
	6097	389643,5560	1373035,9470
	6098	389634,2450	1373021,1540
	6099	389625,4260	1373005,9440
	6100	389623,0011	1373001,4020
	6101	389617,6590	1372991,3960
	6102	389610,6290	1372977,0290
	6103	389607,7930	1372971,3900
	6104	389606,0490	1372966,5140

## Сведения о границах территориальной зоны парков, бульваров, набережных (Р-2)

Сведения о характерных точках границ объекта	№ точки	Координаты	
		X	Y
	6105	389604,8700	1372961,6230
	6106	389604,1475	1372955,5650
	6107	389604,1470	1372955,5600
	6108	389604,1400	1372950,4210
	6109	389604,7970	1372944,7160
	6110	389605,6430	1372940,9050
	6111	389600,3468	1372942,2580
	6112	389598,7858	1372936,7930
	6113	389589,9094	1372905,0170
	6114	389576,7889	1372870,4020
	6115	389538,0775	1372810,0620
	6116	389523,0329	1372790,3480
	6117	389502,3090	1372763,1930
	6118	389469,4882	1372718,2580
	6119	389435,1936	1372672,3560
	6120	389387,1822	1372624,6420
	6121	389346,9103	1372579,2030
	6122	389308,5777	1372533,6450
	6123	389237,6566	1372446,3980
	6124	389194,3619	1372383,5090
	6125	389117,7546	1372278,7610
	6126	388988,3156	1372103,5400
	6127	388938,8873	1372047,0890
	6128	388896,9047	1372010,4230
	6129	388879,7610	1371982,8740
	6130	388851,9866	1371941,4890
	6131	388816,4123	1371886,1880
	6132	388742,4235	1371780,9460
	6133	388694,6597	1371713,5480
	6134	388693,6218	1371711,9720
	6135	388632,1065	1371633,2680
	6136	388580,2598	1371554,7530
	6137	388507,9252	1371446,6000
	6138	388468,8773	1371413,9770
	6139	388465,0618	1371410,3500
	6140	388474,4680	1371399,9150
	6141	388464,3470	1371390,6550
	6142	388460,0400	1371395,1080
	6143	388461,2120	1371397,9550
	6144	388456,2094	1371401,9340
	6145	388427,3345	1371374,4830
	6146	388391,4316	1371344,4370
	6147	388369,1772	1371312,6350

## Сведения о границах территориальной зоны парков, бульваров, набережных (Р-2)

Сведения о характерных точках границ объекта	№ точки	Координаты	
		X	Y
	6148	388361,7023	1371290,2520
	6149	388348,9225	1371272,9650
	6150	388349,5300	1371272,5000
	6151	388344,6847	1371265,8730
	6152	388355,3836	1371249,6430
	6153	388350,4546	1371248,5030
	6154	388346,1230	1371245,8900
	6155	388342,8165	1371242,0610
	6156	388340,8617	1371237,3940
	6157	388340,4520	1371232,3520
	6158	388340,4816	1371232,0130
	6159	388321,5197	1371229,4400
	6160	388308,2000	1371222,1400
	6161	388254,9055	1371167,9500
	6162	388211,3131	1371117,9000
	6163	388177,7049	1371090,9090
	6164	388155,5144	1371063,3900
	6165	388094,7405	1371007,5790
	6166	388092,5630	1371005,5790
	6167	388092,5620	1371005,5780
	6168	388091,3971	1371004,5080
	6169	388032,8833	1370945,3160
	6170	388023,2114	1370901,6470
	6171	388033,8258	1370878,9380
	6172	388037,3640	1370856,9780
	6173	388011,0878	1370866,3910
	6174	388006,2661	1370867,1073
	6175	387991,8015	1370869,2560
	6176	387991,8015	1370869,2560
	6177	387991,8012	1370869,2560
	6178	387965,0732	1370848,3920
	6179	387911,6329	1370800,8360
	6180	387766,5870	1370716,4150
	6181	387664,8635	1370641,1860
	6182	387559,2555	1370583,6460
	6183	387440,8643	1370503,4790
	6184	387315,4470	1370438,9750
	6185	387226,1662	1370363,5600
	6186	387141,4857	1370306,8290
	6187	387063,1629	1370254,8970
	6188	387024,6267	1370232,7300
	6189	387002,8993	1370219,4100
	6190	386982,3753	1370205,4640

## Сведения о границах территориальной зоны парков, бульваров, набережных (Р-2)

Сведения о характерных точках границ объекта	№ точки	Координаты	
		X	Y
	6191	386964,9015	1370192,6870
	6192	386955,7119	1370186,4560
	6193	386947,4454	1370181,1220
	6194	386940,6810	1370174,8550
	6195	386933,8760	1370165,8600
	6196	386926,4692	1370157,1770
	6197	386921,1980	1370149,3720
	6198	386912,9315	1370144,0370
	6199	386906,7870	1370138,6710
	6200	386897,8960	1370132,1330
	6201	386885,3672	1370125,6490
	6202	386870,9835	1370116,7670
	6203	386858,7353	1370108,7630
	6204	386847,1160	1370102,2650
	6205	386837,9038	1370094,5190
	6206	386825,6420	1370085,6050
	6207	386811,2858	1370074,8310
	6208	386811,2860	1370074,8305
	6209	386810,2987	1370070,8950
	6210	386804,6755	1370062,3240
	6211	386796,5739	1370054,4830
	6212	386790,8116	1370050,5300
	6213	386784,2275	1370047,9270
	6214	386781,8234	1370044,4330
	6215	386779,0021	1370038,8210
	6216	386775,8769	1370028,1360
	6217	386772,6063	1370015,3470
	6218	386766,6650	1370007,0410
	6219	386763,3047	1369999,7060
	6220	386759,0841	1369994,0290
	6221	386754,2160	1369983,0520
	6222	386754,2017	1369983,0427
	6223	386753,1925	1369985,0840
	6224	386755,0731	1369992,8550
	6225	386772,6200	1370065,3600
	6226	386769,7400	1370069,2300
	6227	386759,1750	1370083,4010
	6228	386755,7279	1370088,0250
	6229	386755,5900	1370088,2100
	6230	386755,5866	1370088,2150
	6231	386744,0900	1370079,7100
	6232	386746,0700	1370076,5400
	6233	386736,5400	1370069,8000

## Сведения о границах территориальной зоны парков, бульваров, набережных (Р-2)

Сведения о характерных точках границ объекта	№ точки	Координаты	
		X	Y
	6234	386724,9400	1370019,1800
	6235	386712,7300	1370009,6300
	6236	386708,2600	1370006,5400
	6237	386707,2900	1370005,8800
	6238	386695,6814	1369997,8990
	6239	386692,3010	1370003,3520
	6240	386673,3900	1370030,4000
	6241	386594,4200	1369975,8000
	6242	386586,8819	1369970,5450
	6243	386580,6614	1369980,1830
	6244	386574,8277	1369989,3920
	6245	386574,7422	1369989,5080
	5819	386568,4675	1369997,9930
	6246	386688,3698	1373117,8380
	6247	386709,2590	1373114,2460
	6248	386752,9628	1373107,0860
	6249	386758,2131	1373106,2260
	6250	386734,2892	1373060,0560
	6251	386734,1265	1373059,4350
	6252	386728,0840	1373059,9940
	6253	386699,6050	1373077,1310
	6254	386699,5240	1373078,1340
	6255	386698,6600	1373078,1800
	6256	386695,7100	1373089,5400
	6257	386696,3700	1373090,4800
	6258	386696,3710	1373091,8650
	6259	386695,6990	1373092,9280
	6260	386694,6700	1373093,5700
	6261	386690,4430	1373109,8500
	6262	386691,2300	1373110,4700
	6263	386691,6600	1373111,0500
	6264	386691,7800	1373111,8200
	6265	386691,5820	1373112,4810
	6266	386691,1900	1373113,0600
	6267	386690,6840	1373113,3140
	6268	386690,0960	1373113,4530
	6269	386689,5050	1373113,4620
	6246	386688,3698	1373117,8380
	6270	386839,7762	1373826,9290
	6271	386932,4574	1373865,1570
	6272	386953,5202	1373809,8070
	6273	386973,8745	1373818,7200
	6274	387002,1406	1373830,8978

## Сведения о границах территориальной зоны парков, бульваров, набережных (Р-2)

Сведения о характерных точках границ объекта	№ точки	Координаты	
		X	Y
	6275	387007,8500	1373833,3500
	6276	387053,3500	1373852,9300
	6277	387086,6103	1373870,9699
	6278	387123,3200	1373890,8800
	6279	387126,5800	1373893,1100
	6280	387144,7900	1373905,5700
	6281	387163,2036	1373918,1856
	6282	387165,2100	1373918,4900
	6283	387165,0657	1373919,4470
	6284	387165,0700	1373919,4500
	6285	387176,1300	1373927,0300
	6286	387182,2895	1373932,2096
	6287	387184,2700	1373930,6500
	6288	387198,2600	1373944,0300
	6289	387197,2700	1373944,7900
	6290	387223,4600	1373966,7800
	6291	387228,2100	1373972,5200
	6292	387228,4800	1373972,3100
	6293	387230,3500	1373974,6600
	6294	387230,1400	1373974,8400
	6295	387238,3314	1373984,7068
	6296	387250,7600	1373975,6400
	6297	387266,0700	1373991,8500
	6298	387275,7000	1374004,9700
	6299	387262,9203	1374014,3504
	6300	387276,1500	1374030,2200
	6301	387283,4100	1374040,1300
	6302	387295,4455	1374056,4633
	6303	387335,4300	1374111,1100
	6304	387384,1800	1374177,5900
	6305	387432,6000	1374243,6200
	6306	387476,9100	1374304,0400
	6307	387482,5000	1374311,6700
	6308	387482,5016	1374311,6722
	6309	387485,9800	1374309,2100
	6310	387489,7300	1374314,4900
	6311	387486,3333	1374316,8956
	6312	387538,2000	1374387,6000
	6313	387546,4800	1374398,9000
	6314	387556,4200	1374392,2500
	6315	387650,8200	1374516,0100
	6316	387639,3530	1374525,5340
	6317	387657,3911	1374550,1280

## Сведения о границах территориальной зоны парков, бульваров, набережных (Р-2)

Сведения о характерных точках границ объекта	№ точки	Координаты	
		X	Y
	6318	387664,3744	1374559,6509
	6319	387714,2578	1374522,1750
	6320	387375,8130	1374025,4320
	6321	387334,2650	1373970,8320
	6322	387271,7674	1373903,1880
	6323	387204,8223	1373845,7020
	6324	387095,7441	1373790,6400
	6325	386979,1012	1373748,0180
	6326	386886,0877	1373714,0301
	6327	386872,2632	1373747,7320
	6328	386872,7063	1373747,9020
	6270	386839,7762	1373826,9290
	6329	386903,3800	1376564,3500
	6330	386906,4000	1376615,1200
	6331	386908,3300	1376647,6200
	6332	386919,0100	1376827,4600
	6333	386926,0600	1376826,9900
	6334	387013,7500	1376821,4300
	6335	387081,6100	1376815,4600
	6336	387163,5800	1376809,8800
	6337	387195,1064	1376808,1330
	6338	387191,6750	1376752,8760
	6339	387176,9900	1376753,8600
	6340	387044,7600	1376762,7100
	6341	386970,3900	1376766,8800
	6342	386967,5900	1376767,0400
	6343	386935,4400	1376769,0000
	6344	386932,1800	1376707,1700
	6345	386964,3200	1376704,8400
	6346	386967,1172	1376704,6540
	6347	386966,5900	1376694,6300
	6348	386986,2400	1376693,0600
	6349	386982,0200	1376616,3800
	6350	387051,1500	1376612,0500
	6351	387052,6053	1376644,7697
	6352	387052,9100	1376644,7400
	6353	387094,1400	1376642,8700
	6354	387094,0900	1376641,8700
	6355	387121,1300	1376640,1700
	6356	387169,3300	1376636,6800
	6357	387184,3469	1376635,5950
	6358	387179,4738	1376558,1480
	6359	387164,2634	1376559,0900



## Сведения о границах территориальной зоны парков, бульваров, набережных (Р-2)

Сведения о характерных точках границ объекта	№ точки	Координаты	
		X	Y
	6360	387065,0800	1376565,2300
	6361	386996,2400	1376569,4900
	6362	386995,8500	1376560,8700
	6363	386952,5800	1376562,8300
	6329	386903,3800	1376564,3500
	6364	386926,5100	1373065,1000
	6365	386974,8800	1373089,9700
	6366	386957,1000	1373123,7200
	6367	386959,2700	1373124,7800
	6368	386940,9900	1373162,8300
	6369	386959,0400	1373172,2900
	6370	386960,9400	1373180,1800
	6371	386953,2000	1373198,4600
	6372	386950,8900	1373201,7400
	6373	386948,0700	1373204,4200
	6374	386946,0300	1373208,8900
	6375	386949,3200	1373210,4400
	6376	386952,9100	1373212,1300
	6377	386962,1900	1373216,5000
	6378	386972,6900	1373195,1700
	6379	386992,3200	1373203,2900
	6380	386995,5200	1373196,1800
	6381	387004,7300	1373200,0100
	6382	387003,7900	1373201,8900
	6383	387001,8800	1373205,7700
	6384	387039,2000	1373221,9700
	6385	387040,4900	1373219,0100
	6386	387041,5100	1373216,6500
	6387	387057,5700	1373223,6200
	6388	387056,7300	1373225,5700
	6389	387073,1500	1373232,7000
	6390	387074,2400	1373230,6100
	6391	387079,3000	1373232,5800
	6392	387082,4300	1373233,7900
	6393	387090,5844	1373237,0700
	6394	387093,8078	1373238,3670
	6395	387176,6904	1373049,2400
	6396	387022,4481	1372988,6800
	6397	387019,5900	1372994,7500
	6398	386989,2500	1373057,7900
	6399	386987,4100	1373061,6100
	6400	386959,1000	1373050,2600
	6401	386952,8160	1373063,1950

Сведения о границах территориальной зоны парков, бульваров, набережных (Р-2)

Сведения о характерных точках границ объекта	№ точки	Координаты	
		X	Y
	6402	386938,5569	1373056,8770
	6403	386938,5560	1373056,8770
	6404	386938,4082	1373057,2290
	6405	386937,9900	1373058,2270
	6406	386933,8600	1373056,2410
	6407	386931,5000	1373055,1060
	6364	386926,5100	1373065,1000
	6408	386969,7200	1378007,1800
	6409	387077,8200	1378061,0100
	6410	387071,9200	1378072,8800
	6411	387085,5400	1378072,8700
	6412	387098,4500	1378073,5200
	6413	387129,8400	1378073,0600
	6414	387125,5800	1377997,7700
	6415	387120,4500	1377990,9800
	6416	387052,6100	1377958,0600
	6417	387058,2900	1377946,4500
	6418	386998,6200	1377918,5600
	6419	386978,6500	1377958,9200
	6420	386991,6500	1377965,4400
	6408	386969,7200	1378007,1800
	6421	386984,8672	1373734,0904
	6422	387101,3618	1373776,7880
	6423	387212,5468	1373833,9280
	6424	387281,5984	1373892,2220
	6425	387345,6176	1373961,9440
	6426	387386,3464	1374015,2740
	6427	387389,3645	1374013,0458
	6428	387384,7029	1374006,9080
	6429	387356,9267	1373971,2190
	6430	387299,6527	1373908,0230
	6431	387250,1194	1373859,9280
	6432	387250,0791	1373859,8910
	6433	387248,6000	1373861,5200
	6434	387242,8700	1373856,3200
	6435	387244,5049	1373854,4765
	6436	387238,6524	1373848,7940
	6437	387214,3681	1373832,5080
	6438	387167,2070	1373800,8820
	6439	387092,8815	1373761,0480
	6440	387065,0013	1373749,2040
	6441	386991,5320	1373717,9930
	6421	386984,8672	1373734,0904

Сведения о границах территориальной зоны парков, бульваров, набережных (Р-2)

Сведения о характерных точках границ объекта	№ точки	Координаты	
		X	Y
	6442	386985,9464	1372446,8707
	6443	387075,5832	1372481,3875
	6444	387124,6486	1372356,6854
	6445	387033,8619	1372321,2059
	6442	386985,9464	1372446,8707
	6446	387085,1452	1372796,5710
	6447	387304,8632	1372882,9540
	6448	387315,1663	1372856,5439
	6449	387094,6468	1372771,8650
	6446	387085,1452	1372796,5710
	6450	387195,1600	1374381,9300
	6451	387216,4200	1374411,1600
	6452	387283,7281	1374362,0538
	6453	387263,1070	1374333,6223
	6450	387195,1600	1374381,9300
	6454	387198,3751	1378207,3560
	6455	387257,2007	1378236,8390
	6456	387271,2124	1378236,7860
	6457	387285,2424	1378235,8470
	6458	387270,4229	1378004,3200
	6459	387257,3118	1378005,0240
	6460	387244,2285	1378003,9570
	6461	387242,2964	1377991,7830
	6462	387237,1100	1377992,2500
	6463	387236,9800	1377990,8100
	6464	387231,8000	1377991,2800
	6465	387231,5900	1377988,9900
	6466	387228,0822	1377989,2970
	6467	387228,0900	1377989,4600
	6468	387224,0500	1377989,6500
	6469	387224,0500	1377989,6499
	6470	387215,8449	1377990,3680
	6471	387220,3824	1378072,5350
	6472	387214,4343	1378073,2190
	6473	387210,5823	1378075,9230
	6474	387208,7748	1378079,9980
	6475	387210,6077	1378098,4990
	6476	387222,4103	1378097,5350
	6477	387223,8078	1378114,4700
	6478	387246,0007	1378112,2940
	6479	387250,3310	1378162,5190
	6480	387260,5930	1378161,5880
	6481	387263,6340	1378198,4420

## Сведения о границах территориальной зоны парков, бульваров, набережных (Р-2)

Сведения о характерных точках границ объекта	№ точки	Координаты	
		X	Y
	6482	387244,9710	1378199,8100
	6483	387245,1638	1378202,2990
	6484	387203,6211	1378204,1640
	6454	387198,3751	1378207,3560
	6485	387201,6700	1374180,6600
	6486	387212,3460	1374195,2710
	6487	387215,1565	1374199,0030
	6488	387299,5800	1374137,3100
	6489	387284,0300	1374116,8400
	6490	387236,7700	1374152,5300
	6491	387226,1460	1374160,5450
	6492	387223,1000	1374164,1600
	6485	387201,6700	1374180,6600
	6493	387250,9677	1377479,7980
	6494	387254,0778	1377529,4760
	6495	387262,9600	1377528,8300
	6496	387284,1900	1377527,7300
	6497	387284,0200	1377524,4800
	6498	387294,0000	1377523,9500
	6499	387306,7907	1377523,2710
	6500	387307,1593	1377528,2820
	6501	387377,2336	1377523,5460
	6502	387376,6784	1377511,8590
	6503	387453,1055	1377506,3950
	6504	387453,8976	1377520,8170
	6505	387515,2065	1377516,2610
	6506	387571,6227	1377512,2170
	6507	387612,7036	1377509,6870
	6508	387626,4874	1377508,7700
	6509	387636,5627	1377508,1330
	6510	387635,6500	1377496,5700
	6511	387710,3800	1377491,0300
	6512	387711,2586	1377502,9000
	6513	387752,1547	1377502,2130
	6514	387826,0670	1377538,7250
	6515	387832,0606	1377538,6080
	6516	387841,0711	1377538,0040
	6517	387834,8592	1377441,7010
	6493	387250,9677	1377479,7980
	6518	387266,6761	1374287,8092
	6519	387304,5000	1374339,6400
	6520	387337,7500	1374315,2200
	6521	387325,4086	1374297,4622

## Сведения о границах территориальной зоны парков, бульваров, набережных (Р-2)

Сведения о характерных точках границ объекта	№ точки	Координаты	
		X	Y
	6522	387301,1800	1374262,6000
	6518	387266,6761	1374287,8092
	6523	387290,5700	1374761,0300
	6524	387321,8800	1374802,3400
	6525	387323,8394	1374804,9253
	6526	387326,0980	1374803,9270
	6527	387367,6972	1374774,8853
	6528	387364,5700	1374770,7500
	6529	387349,3700	1374750,6500
	6530	387333,5000	1374729,6600
	6523	387290,5700	1374761,0300
	6531	387292,3822	1378141,3210
	6532	387313,5919	1378480,1090
	6533	387336,5300	1378478,5400
	6534	387345,3181	1378478,4562
	6535	387351,2200	1378478,4000
	6536	387351,2300	1378480,2300
	6537	387350,4700	1378481,3200
	6538	387353,5300	1378485,0700
	6539	387363,5200	1378477,6600
	6540	387366,5089	1378477,4373
	6541	387396,2600	1378475,2200
	6542	387402,8500	1378469,0300
	6543	387404,9500	1378469,5300
	6544	387406,1700	1378469,5500
	6545	387469,9300	1378470,7300
	6546	387472,2800	1378470,7700
	6547	387481,9300	1378470,9500
	6548	387482,7400	1378471,3000
	6549	387493,1700	1378449,6300
	6550	387510,2000	1378448,2600
	6551	387525,0000	1378447,6400
	6552	387530,7800	1378446,3500
	6553	387549,4700	1378438,9700
	6554	387554,8300	1378435,8900
	6555	387571,3400	1378423,1400
	6556	387595,8800	1378406,7900
	6557	387593,1700	1378351,9200
	6558	387616,8200	1378351,5200
	6559	387632,7600	1378350,4900
	6560	387645,9400	1378349,7000
	6561	387650,2300	1378349,3700
	6562	387649,6779	1378343,4859

## Сведения о границах территориальной зоны парков, бульваров, набережных (Р-2)

Сведения о характерных точках границ объекта	№ точки	Координаты	
		X	Y
	6563	387649,4407	1378340,9520
	6564	387649,3500	1378339,5800
	6565	387653,9100	1378339,0100
	6566	387657,4700	1378338,0700
	6567	387660,2230	1378333,9120
	6568	387661,1400	1378331,2300
	6569	387661,1900	1378328,3900
	6570	387663,9816	1378327,9670
	6571	387664,8600	1378327,8300
	6572	387662,6000	1378317,6600
	6573	387656,1400	1378222,9600
	6574	387655,7600	1378219,3900
	6575	387652,1600	1378166,2000
	6576	387643,6600	1378166,2700
	6577	387643,5500	1378162,7000
	6578	387638,8795	1378162,8570
	6579	387622,8580	1378163,4050
	6580	387623,4100	1378169,1300
	6581	387615,4300	1378169,5900
	6582	387597,5300	1378161,3100
	6583	387595,6100	1378135,6200
	6584	387595,3400	1378132,0600
	6585	387600,1700	1378131,7800
	6586	387599,6700	1378123,7100
	6587	387598,0452	1378097,7830
	6588	387597,5737	1378090,2700
	6589	387597,4970	1378089,0480
	6590	387597,2350	1378085,7200
	6591	387306,6650	1378101,6570
	6592	387307,0490	1378111,0860
	6593	387307,4900	1378118,4700
	6594	387313,6900	1378118,2500
	6595	387313,8800	1378119,0600
	6596	387314,1000	1378122,9100
	6597	387316,0000	1378122,8500
	6598	387316,0700	1378124,0600
	6599	387340,6600	1378122,6300
	6600	387340,7500	1378123,5800
	6601	387341,2400	1378131,2800
	6602	387340,3800	1378131,3400
	6603	387340,4300	1378132,7700
	6604	387335,6900	1378132,9400
	6605	387335,6800	1378133,3300

Сведения о границах территориальной зоны парков, бульваров, набережных (Р-2)

Сведения о характерных точках границ объекта	№ точки	Координаты	
		X	Y
	6606	387317,5600	1378134,7000
	6607	387317,4600	1378135,0600
	6608	387309,1900	1378135,6800
	6609	387308,3900	1378135,7300
	6610	387308,5600	1378140,2100
	6611	387302,9000	1378140,5600
	6531	387292,3822	1378141,3210
	6612	387294,4635	1371585,2090
	6613	387430,7651	1371638,9443
	6614	387438,3400	1371621,3100
	6615	387482,2100	1371505,0600
	6616	387346,2751	1371451,2120
	6612	387294,4635	1371585,2090
	6617	387313,6800	1378113,5000
	6618	387338,3400	1378111,6300
	6619	387338,8500	1378118,3000
	6620	387314,1900	1378120,1700
	6617	387313,6800	1378113,5000
	6621	387328,2600	1374571,7400
	6622	387341,9600	1374589,9300
	6623	387348,6000	1374592,1900
	6624	387416,0200	1374543,0600
	6625	387416,0248	1374543,0565
	6626	387392,4041	1374510,7068
	6627	387392,4000	1374510,7100
	6628	387374,0000	1374524,6300
	6629	387380,4100	1374533,6500
	6621	387328,2600	1374571,7400
	6630	387362,4288	1371408,6990
	6631	387503,0796	1371462,9800
	6632	387540,8205	1371364,1875
	6633	387399,8177	1371309,9750
	6630	387362,4288	1371408,6990
	6634	387369,9976	1373106,3590
	6635	387382,1903	1373111,2666
	6636	387382,1800	1373111,2900
	6637	387383,5500	1373111,8900
	6638	387383,5900	1373111,8100
	6639	387400,2600	1373118,5000
	6640	387402,4800	1373119,3900
	6641	387402,4813	1373119,3870
	6642	387406,1916	1373120,8760
	6643	387406,1900	1373120,8800

Сведения о границах территориальной зоны парков, бульваров, набережных (Р-2)

Сведения о характерных точках границ объекта	№ точки	Координаты	
		X	Y
	6644	387433,2400	1373131,7300
	6645	387437,9000	1373133,6000
	6646	387448,7555	1373137,9517
	6647	387505,9800	1372991,1900
	6648	387507,9100	1372986,0000
	6649	387510,1750	1372980,0750
	6650	387409,8597	1372941,4250
	6651	387409,6100	1372942,2700
	6652	387407,5700	1372948,4400
	6653	387407,0383	1372950,0421
	6654	387407,1144	1372957,9728
	6655	387405,0500	1372962,8400
	6656	387407,1702	1372963,7773
	6657	387407,2180	1372968,7300
	6658	387403,4210	1372978,1370
	6659	387407,1000	1372979,5600
	6660	387383,4600	1373042,8600
	6661	387383,1500	1373042,7300
	6662	387378,1300	1373056,2000
	6663	387378,7634	1373056,5010
	6664	387378,5575	1373057,0990
	6665	387386,5630	1373060,2080
	6666	387389,2013	1373061,4620
	6634	387369,9976	1373106,3590
	6667	387394,3049	1374027,2790
	6668	387730,2516	1374510,6710
	6669	387749,3319	1374496,2959
	6670	387742,0670	1374486,3410
	6671	387681,2700	1374415,4000
	6672	387669,5682	1374401,7660
	6673	387593,3081	1374300,2390
	6674	387533,1200	1374215,8200
	6675	387510,6900	1374184,3900
	6676	387473,5700	1374132,3200
	6677	387448,6800	1374097,4200
	6678	387423,2000	1374061,6900
	6679	387401,6000	1374030,9500
	6680	387397,5014	1374024,9050
	6667	387394,3049	1374027,2790
	6681	387444,9208	1371188,8100
	6682	387449,1228	1371190,4105
	6683	387447,8800	1371193,6600
	6684	387452,8200	1371195,5500



## Сведения о границах территориальной зоны парков, бульваров, набережных (Р-2)

Сведения о характерных точках границ объекта	№ точки	Координаты	
		X	Y
	6685	387454,0900	1371192,6800
	6686	387456,9300	1371193,6700
	6687	387457,1016	1371193,2375
	6688	387457,1019	1371193,2376
	6689	387458,9100	1371188,6900
	6690	387478,8300	1371196,2900
	6691	387488,5181	1371169,9015
	6692	387494,8700	1371152,6000
	6693	387493,0941	1371151,9660
	6694	387493,0945	1371151,9650
	6695	387495,8420	1371144,4962
	6696	387465,6289	1371133,1390
	6681	387444,9208	1371188,8100
	6697	387457,6774	1376674,2752
	6698	387458,2186	1376682,0820
	6699	387470,6800	1376681,2800
	6700	387472,5000	1376710,7600
	6701	387476,0295	1376767,5832
	6702	387484,6600	1376767,1000
	6703	387483,9100	1376755,0300
	6704	387486,6100	1376754,8400
	6705	387485,1000	1376730,8400
	6706	387482,4800	1376731,0000
	6707	387482,3000	1376728,2700
	6708	387484,4100	1376728,1500
	6709	387483,5300	1376714,7800
	6710	387483,1900	1376709,6800
	6711	387510,1500	1376708,2100
	6712	387510,4600	1376712,8400
	6713	387523,5700	1376711,9400
	6714	387532,1879	1376711,3501
	6715	387529,1969	1376669,9975
	6697	387457,6774	1376674,2752
	6716	387521,7685	1370979,8950
	6717	387726,7378	1371059,9170
	6718	387739,6351	1371069,6600
	6719	387747,3296	1371080,4820
	6720	387755,2897	1371099,3710
	6721	387782,8826	1371136,2990
	6722	387831,2975	1371162,3430
	6723	387861,0135	1371166,6480
	6724	387986,8721	1371171,1420
	6725	388017,7267	1371091,4400

Сведения о границах территориальной зоны парков, бульваров, набережных (Р-2)

Сведения о характерных точках границ объекта	№ точки	Координаты	
		X	Y
	6726	388019,0142	1371084,5720
	6727	388018,8971	1371077,8190
	6728	388015,9712	1371071,6440
	6729	388011,6254	1371067,6670
	6730	387722,0919	1370832,3790
	6731	387687,8256	1370808,5540
	6732	387621,8133	1370779,8060
	6733	387596,7675	1370787,6550
	6716	387521,7685	1370979,8950
	6734	387596,8070	1371704,2240
	6735	387754,9438	1371766,2250
	6736	387808,1316	1371630,3370
	6737	387648,7220	1371569,4250
	6738	387603,6900	1371686,1700
	6734	387596,8070	1371704,2240
	6739	387663,9675	1371523,7880
	6740	387826,1959	1371585,1950
	6741	387865,5430	1371487,1470
	6742	387701,5671	1371425,3727
	6739	387663,9675	1371523,7880
	6743	387675,3041	1374574,5540
	6744	387684,8882	1374587,6239
	6745	387694,4500	1374580,2200
	6746	387759,0400	1374666,6500
	6747	387760,4600	1374666,0100
	6748	387776,2600	1374687,0800
	6749	387775,0900	1374687,8500
	6750	387800,7000	1374723,2000
	6751	387840,1600	1374781,2000
	6752	387898,0900	1374860,1400
	6753	387889,0800	1374866,0000
	6754	387902,8600	1374857,0400
	6755	387993,9100	1374981,1100
	6756	387980,5800	1374990,7500
	6757	387980,5470	1374990,7739
	6758	387982,9254	1374994,0170
	6759	387998,4582	1375014,7830
	6760	388037,2451	1374985,9390
	6761	387725,4782	1374538,2860
	6743	387675,3041	1374574,5540
	6762	387741,1360	1374527,0630
	6763	388049,7619	1374977,0230
	6764	388078,8358	1374955,3990

## Сведения о границах территориальной зоны парков, бульваров, набережных (Р-2)

Сведения о характерных точках границ объекта	№ точки	Координаты	
		X	Y
	6765	388063,1100	1374934,2470
	6766	388063,1091	1374934,2390
	6767	388029,5600	1374888,5000
	6768	387906,2200	1374720,3200
	6769	387859,8700	1374657,1300
	6770	387836,1842	1374624,8260
	6771	387765,6500	1374518,6600
	6772	387760,8756	1374512,1124
	6762	387741,1360	1374527,0630
	6773	387860,1448	1371274,7640
	6774	387939,5003	1371305,6850
	6775	387984,8020	1371178,9650
	6776	387898,5528	1371175,9611
	6777	387891,6800	1371195,4600
	6778	387889,6200	1371200,8800
	6779	387867,0300	1371257,6900
	6780	387866,5800	1371258,8100
	6781	387864,3200	1371264,4900
	6773	387860,1448	1371274,7640
	6782	387864,4900	1371360,5500
	6783	387910,5212	1371376,8614
	6784	387936,6044	1371313,1430
	6785	387891,5484	1371295,5766
	6786	387889,5200	1371300,3600
	6782	387864,4900	1371360,5500
	6787	387986,0663	1373349,3920
	6788	388054,3373	1373432,6200
	6789	388259,2687	1373274,1290
	6790	388252,0581	1373264,8105
	6791	388233,8800	1373278,8500
	6792	388229,5100	1373272,9900
	6793	388225,5900	1373268,4500
	6794	388225,9000	1373268,1900
	6795	388224,9200	1373267,0500
	6796	388218,2600	1373259,1600
	6797	388218,0800	1373260,5400
	6798	388217,4900	1373261,3400
	6799	388216,1900	1373262,3200
	6800	388217,0600	1373263,4800
	6801	388213,3100	1373266,2900
	6802	388212,0600	1373264,6400
	6803	388209,5700	1373266,4800
	6804	388210,8200	1373268,1500

## Сведения о границах территориальной зоны парков, бульваров, набережных (Р-2)

Сведения о характерных точках границ объекта	№ точки	Координаты	
		X	Y
	6805	388207,4100	1373270,6900
	6806	388206,5300	1373269,5000
	6807	388203,9800	1373271,4000
	6808	388204,4000	1373271,9500
	6809	388205,3600	1373273,2400
	6810	388205,7400	1373273,7100
	6811	388205,9600	1373274,2400
	6812	388205,9900	1373275,0000
	6813	388205,8100	1373275,6900
	6814	388205,3300	1373276,2500
	6815	388203,7200	1373277,6500
	6816	388203,0800	1373277,9200
	6817	388202,2900	1373277,9900
	6818	388201,7600	1373277,7900
	6819	388196,0700	1373282,0600
	6820	388197,0300	1373283,3600
	6821	388197,1400	1373284,4300
	6822	388196,8300	1373285,4300
	6823	388196,0500	1373286,2100
	6824	388194,9900	1373286,4400
	6825	388193,8400	1373285,9300
	6826	388191,3200	1373287,8900
	6827	388193,1700	1373290,2800
	6828	388193,4400	1373291,1000
	6829	388193,4000	1373291,9200
	6830	388193,1600	1373292,5800
	6831	388192,6900	1373293,1100
	6832	388190,9200	1373294,4900
	6833	388190,2600	1373294,7100
	6834	388189,4800	1373294,7200
	6835	388189,3040	1373294,6400
	6836	388189,0400	1373294,5200
	6837	388183,5300	1373298,8100
	6838	388185,0800	1373300,9000
	6839	388179,6700	1373304,9600
	6840	388180,1500	1373305,8600
	6841	388180,1600	1373306,6700
	6842	388179,9000	1373307,3400
	6843	388179,4300	1373307,8700
	6844	388177,9900	1373308,9200
	6845	388177,5500	1373309,2500
	6846	388176,9900	1373309,4800
	6847	388176,2100	1373309,4900

## Сведения о границах территориальной зоны парков, бульваров, набережных (Р-2)

Сведения о характерных точках границ объекта	№ точки	Координаты	
		X	Y
	6848	388175,5100	1373309,1500
	6849	388169,8400	1373313,4000
	6850	388170,3500	1373314,3600
	6851	388169,9700	1373315,5400
	6852	388169,1900	1373316,3500
	6853	388168,1100	1373316,5600
	6854	388167,1300	1373316,2700
	6855	388164,6300	1373318,1500
	6856	388166,1200	1373320,0100
	6857	388166,4200	1373320,6900
	6858	388166,4300	1373321,4900
	6859	388166,1800	1373322,1700
	6860	388163,8500	1373324,0800
	6861	388163,2700	1373324,3000
	6862	388162,4900	1373324,3100
	6863	388161,7800	1373324,0000
	6864	388160,9800	1373323,0000
	6865	388157,4500	1373325,6500
	6866	388157,6100	1373326,4200
	6867	388157,2600	1373327,4000
	6868	388156,5600	1373328,0700
	6869	388155,6400	1373328,2500
	6870	388154,7700	1373328,0700
	6871	388153,9700	1373327,0200
	6872	388150,5100	1373322,3600
	6873	388150,5160	1373322,9720
	6874	388150,5200	1373323,3800
	6875	388150,2600	1373324,3700
	6876	388149,4800	1373325,1600
	6877	388148,3400	1373325,3900
	6878	388147,2500	1373325,0600
	6879	388146,4800	1373324,2300
	6880	388140,2000	1373315,8000
	6881	388141,3300	1373314,9500
	6882	388132,1500	1373302,9900
	6883	388129,3400	1373305,1300
	6884	388126,2800	1373301,1400
	6885	388127,7600	1373300,0200
	6886	388128,2100	1373297,8700
	6887	388118,6435	1373285,4820
	6888	388114,5800	1373280,2200
	6889	388113,4000	1373280,5100
	6890	388112,2300	1373279,7900

Сведения о границах территориальной зоны парков, бульваров, набережных (Р-2)

Сведения о характерных точках границ объекта	№ точки	Координаты	
		X	Y
	6891	388111,8100	1373278,5200
	6892	388112,3400	1373277,3200
	6893	388106,0800	1373269,2000
	6894	388110,7100	1373265,6400
	6895	388109,4300	1373263,9700
	6896	388098,7469	1373270,9403
	6897	388093,5330	1373264,2040
	6898	388088,8000	1373267,9900
	6899	388034,5230	1373310,5330
	6900	388025,9159	1373318,4596
	6901	388025,9000	1373318,4700
	6902	387993,0400	1373343,3800
	6787	387986,0663	1373349,3920
	6903	388007,3512	1375026,6719
	6904	388011,3771	1375032,0540
	6905	388025,7419	1375021,3360
	6906	388355,1815	1375458,7370
	6907	388361,9414	1375467,4367
	6908	388382,0402	1375451,7250
	6909	388045,7351	1374998,1290
	6903	388007,3512	1375026,6719
	6910	388052,3300	1379128,1400
	6911	388053,4631	1379141,2161
	6912	388054,4700	1379141,1400
	6913	388056,4704	1379175,9195
	6914	388063,1693	1379253,2250
	6915	388063,3900	1379255,1300
	6916	388064,2900	1379265,7000
	6917	388064,3738	1379267,1250
	6918	388065,8500	1379284,1600
	6919	388153,7038	1379277,5020
	6920	388155,9700	1379277,3300
	6921	388145,7356	1379145,9134
	6922	388087,6000	1379149,5700
	6923	388087,2680	1379143,8764
	6924	388085,2100	1379144,0300
	6925	388083,4900	1379126,2600
	6910	388052,3300	1379128,1400
	6926	388057,7314	1374989,8180
	6927	388393,2758	1375443,0680
	6928	388425,1861	1375415,4585
	6929	388399,4425	1375381,2781
	6930	388089,9631	1374970,3650

## Сведения о границах территориальной зоны парков, бульваров, набережных (Р-2)

Сведения о характерных точках границ объекта	№ точки	Координаты	
		X	Y
	6931	388087,7980	1374967,4531
	6926	388057,7314	1374989,8180
	6932	388080,8020	1376952,8978
	6933	388081,3402	1376963,0070
	6934	388094,8400	1376962,0400
	6935	388096,0353	1376980,4603
	6936	388096,8612	1376993,1699
	6937	388098,7700	1376993,0400
	6938	388098,8593	1376994,4022
	6939	388099,2868	1377000,8160
	6940	388099,2798	1377000,8165
	6941	388099,2800	1377000,8200
	6942	388098,2199	1377000,8929
	6943	388097,3902	1377000,9527
	6944	388098,7000	1377021,0198
	6945	388098,7660	1377021,0156
	6946	388099,7400	1377020,9500
	6947	388100,9900	1377021,9200
	6948	388100,9909	1377021,9231
	6949	388100,9920	1377021,9240
	6950	388101,4543	1377023,5490
	6951	388101,2926	1377024,9055
	6952	388101,2700	1377025,1000
	6953	388100,1100	1377026,4100
	6954	388100,0800	1377026,4114
	6955	388099,0303	1377026,4658
	6956	388099,2151	1377030,2157
	6957	388099,3121	1377032,1420
	6958	388099,3558	1377032,7260
	6959	388102,4650	1377032,5740
	6960	388102,9951	1377041,0232
	6961	388114,0400	1377040,2900
	6962	388169,2800	1377037,1100
	6963	388169,5169	1377041,6898
	6964	388207,1726	1377039,1710
	6965	388201,0483	1376939,8840
	6966	388162,3956	1376942,2631
	6967	388162,8100	1376948,1700
	6968	388107,9600	1376951,2600
	6932	388080,8020	1376952,8978
	6969	388089,7100	1376019,5700
	6970	388094,6000	1376099,3200
	6971	388096,2990	1376120,6269

## Сведения о границах территориальной зоны парков, бульваров, набережных (Р-2)

Сведения о характерных точках границ объекта	№ точки	Координаты	
		X	Y
	6972	388149,7154	1376114,5210
	6973	388143,6637	1376016,2317
	6974	388129,4600	1376017,1300
	6969	388089,7100	1376019,5700
	6975	388091,2266	1373564,9210
	6976	388110,2047	1373588,8720
	6977	388110,2200	1373588,8600
	6978	388114,2000	1373593,8800
	6979	388114,1832	1373593,8930
	6980	388130,5070	1373614,4950
	6981	388130,5500	1373614,4600
	6982	388134,5400	1373619,4800
	6983	388134,4889	1373619,5200
	6984	388150,9448	1373640,2880
	6985	388151,0300	1373640,2200
	6986	388155,0100	1373645,2400
	6987	388154,9226	1373645,3080
	6988	388161,8456	1373654,0460
	6989	388145,6384	1373667,2675
	6990	388146,6200	1373668,5300
	6991	388169,9800	1373649,5200
	6992	388251,1200	1373752,8000
	6993	388250,9148	1373752,9530
	6994	388254,1000	1373757,2200
	6995	388279,0829	1373738,6376
	6996	388276,8242	1373735,7480
	6997	388125,8968	1373538,0000
	6998	388098,8707	1373559,0220
	6975	388091,2266	1373564,9210
	6999	388110,3437	1372206,4070
	7000	388198,9182	1372322,7430
	7001	388291,6302	1372250,0660
	7002	388249,2468	1372193,3450
	7003	388204,8596	1372134,9350
	6999	388110,3437	1372206,4070
	7004	388213,3942	1376905,6760
	7005	388223,9102	1377072,9650
	7006	388248,4754	1377071,0979
	7007	388249,2600	1377083,3300
	7008	388254,2900	1377082,9800
	7009	388268,6400	1377082,0400
	7010	388273,3200	1377081,7000
	7011	388281,2200	1377081,1800



## Сведения о границах территориальной зоны парков, бульваров, набережных (Р-2)

Сведения о характерных точках границ объекта	№ точки	Координаты	
		X	Y
	7012	388336,7500	1377078,0900
	7013	388335,6800	1377064,9000
	7014	388330,2200	1377065,2300
	7015	388311,3400	1377066,3200
	7016	388307,8700	1377005,8407
	7017	388305,6500	1377006,1500
	7018	388271,8500	1377008,1300
	7019	388264,2100	1377008,5900
	7020	388254,2900	1377009,3900
	7021	388245,9200	1377010,0500
	7022	388242,5700	1376968,0200
	7023	388251,3200	1376967,1700
	7024	388289,2800	1376964,2700
	7025	388289,8100	1376963,9000
	7026	388290,0700	1376962,9100
	7027	388289,8300	1376958,4800
	7028	388297,4600	1376958,3300
	7029	388297,8400	1376960,4100
	7030	388298,2900	1376962,4500
	7031	388298,6800	1376963,1800
	7032	388299,2700	1376963,5000
	7033	388304,7346	1376963,1640
	7034	388304,7346	1376963,1633
	7035	388304,3000	1376963,1900
	7036	388302,3413	1376930,5883
	7037	388300,5600	1376900,9400
	7038	388322,3100	1376899,4200
	7039	388321,3900	1376888,1000
	7040	388318,6600	1376888,2900
	7041	388300,9600	1376889,3200
	7042	388300,8600	1376887,6600
	7043	388261,8200	1376890,9100
	7044	388249,8700	1376891,9100
	7045	388237,0200	1376892,7300
	7046	388237,0200	1376892,9400
	7047	388237,7353	1376904,0588
	7004	388213,3942	1376905,6760
	7048	388258,0158	1372191,7150
	7049	388300,3783	1372248,4090
	7050	388304,0774	1372253,1451
	7051	388310,3832	1372248,4150
	7052	388370,8287	1372203,0710
	7053	388367,5800	1372197,9400

## Сведения о границах территориальной зоны парков, бульваров, набережных (Р-2)

Сведения о характерных точках границ объекта	№ точки	Координаты	
		X	Y
	7054	388396,1700	1372175,8300
	7055	388399,9397	1372181,2330
	7056	388408,3011	1372174,9609
	7057	388360,3719	1372114,3880
	7048	388258,0158	1372191,7150
	7058	388272,7482	1379325,9660
	7059	388276,8072	1379488,1820
	7060	388369,5607	1379480,1280
	7061	388357,6891	1379319,3410
	7058	388272,7482	1379325,9660
	7062	388328,2184	1371775,3243
	7063	388330,9401	1371779,1070
	7064	388415,6692	1371894,2944
	7065	388432,5900	1371881,0900
	7066	388480,7600	1371946,0100
	7067	388479,3700	1371947,0400
	7068	388500,9300	1371976,0800
	7069	388487,2300	1371986,4900
	7070	388474,0000	1371996,5300
	7071	388364,5900	1372079,5900
	7072	388351,6371	1372089,7761
	7073	388364,3857	1372106,4870
	7074	388423,9884	1372181,8411
	7075	388433,8400	1372174,8000
	7076	388466,9600	1372150,0900
	7077	388550,4800	1372253,7200
	7078	388558,1200	1372263,2600
	7079	388556,2700	1372264,7500
	7080	388568,5800	1372281,2500
	7081	388568,9737	1372281,7950
	7082	388534,2900	1372308,0300
	7083	388527,6276	1372312,8691
	7084	388536,6208	1372324,2390
	7085	388790,4363	1372126,1470
	7086	388756,6939	1372082,2471
	7087	388702,2881	1372126,4910
	7088	388655,7826	1372064,4200
	7089	388711,1276	1372022,9639
	7090	388510,9126	1371762,4780
	7091	388453,6481	1371698,9407
	7092	388445,7716	1371705,6017
	7093	388472,3400	1371733,9800
	7094	388499,5400	1371768,0900

## Сведения о границах территориальной зоны парков, бульваров, набережных (Р-2)

Сведения о характерных точках границ объекта	№ точки	Координаты	
		X	Y
	7095	388563,5289	1371851,0135
	7096	388561,6100	1371852,1600
	7097	388504,4300	1371885,2500
	7098	388496,7900	1371877,8300
	7099	388493,6400	1371879,6100
	7100	388487,2213	1371885,1897
	7101	388375,6135	1371735,5190
	7102	388369,4700	1371740,2200
	7103	388367,0100	1371742,4100
	7104	388365,8486	1371740,9140
	7105	388353,1816	1371751,3610
	7106	388349,6381	1371751,2560
	7107	388347,0728	1371760,3220
	7062	388328,2184	1371775,3243
	7108	388328,5800	1379456,6400
	7109	388353,6600	1379454,5100
	7110	388354,9700	1379471,9500
	7111	388353,8701	1379472,0312
	7112	388329,4900	1379473,8300
	7108	388328,5800	1379456,6400
	7113	388349,1062	1378999,3690
	7114	388381,4195	1379479,1180
	7115	388751,2872	1379456,0860
	7116	388935,8423	1379444,5940
	7117	388921,4818	1379223,7020
	7118	388913,7928	1379224,3770
	7119	388905,0400	1379049,4000
	7120	388873,1500	1379050,1300
	7121	388872,7146	1379052,3335
	7122	388872,4900	1379053,4700
	7123	388893,6300	1379053,1500
	7124	388893,6400	1379053,1500
	7125	388896,3000	1379115,7200
	7126	388878,9700	1379116,1000
	7127	388877,0300	1379111,0800
	7128	388876,4600	1379110,9100
	7129	388879,4400	1379132,7100
	7130	388881,1100	1379132,6900
	7131	388882,7700	1379132,6800
	7132	388887,4500	1379131,8000
	7133	388892,9100	1379131,7700
	7134	388898,3700	1379131,7300
	7135	388903,4000	1379225,2900

## Сведения о границах территориальной зоны парков, бульваров, набережных (Р-2)

Сведения о характерных точках границ объекта	№ точки	Координаты	
		X	Y
	7136	388895,0103	1379226,2340
	7137	388869,4600	1379229,1100
	7138	388867,1200	1379225,6900
	7139	388871,8600	1379188,0800
	7140	388871,7942	1379188,0750
	7141	388772,6100	1379179,9200
	7142	388759,2825	1379178,2003
	7143	388758,4600	1379182,5400
	7144	388751,3300	1379181,9000
	7145	388746,9150	1379181,3940
	7146	388719,5370	1379180,7620
	7147	388717,6179	1379180,6720
	7148	388707,5500	1378988,4000
	7149	388706,8268	1378976,9926
	7113	388349,1062	1378999,3690
	7150	388355,2400	1375491,6500
	7151	388370,2600	1375510,6900
	7152	388390,3000	1375494,8000
	7153	388426,6100	1375537,3700
	7154	388430,2500	1375541,6500
	7155	388559,1630	1375694,1370
	7156	388563,2345	1375699,0754
	7157	388563,2378	1375699,0731
	7158	388566,0400	1375702,4700
	7159	388567,3500	1375701,5700
	7160	388582,5100	1375724,0300
	7161	388599,6400	1375745,4600
	7162	388613,0200	1375758,3300
	7163	388651,5400	1375812,9900
	7164	388653,7800	1375811,9600
	7165	388719,0700	1375906,0400
	7166	388726,0700	1375915,5800
	7167	388763,8600	1375966,8100
	7168	388768,6700	1375972,8400
	7169	388808,1700	1376026,3200
	7170	388826,0900	1376050,4800
	7171	388830,3500	1376057,6900
	7172	388828,6900	1376058,8100
	7173	388854,2200	1376095,0500
	7174	388886,9700	1376138,5300
	7175	388891,5500	1376144,6200
	7176	388864,9300	1376164,4700
	7177	388869,9423	1376170,7161

## Сведения о границах территориальной зоны парков, бульваров, набережных (Р-2)

Сведения о характерных точках границ объекта	№ точки	Координаты	
		X	Y
	7178	388802,7843	1376222,2420
	7179	388795,5237	1376212,9280
	7180	388790,1600	1376216,4400
	7181	388745,4400	1376249,2400
	7182	388744,5200	1376248,3300
	7183	388723,1700	1376258,4500
	7184	388723,6400	1376269,8400
	7185	388656,9700	1376272,9400
	7186	388653,2582	1376273,0120
	7187	388654,1737	1376299,0701
	7188	388680,0300	1376299,2700
	7189	388728,5700	1376296,6400
	7190	388735,7900	1376293,2300
	7191	388763,1900	1376274,6000
	7192	388810,4200	1376234,6500
	7193	388859,3900	1376193,5100
	7194	388876,3952	1376178,7640
	7195	388876,4000	1376178,7700
	7196	388889,7090	1376167,2191
	7197	388904,4100	1376154,4600
	7198	388924,9900	1376181,2200
	7199	388946,8700	1376210,7200
	7200	388947,9400	1376209,9200
	7201	388951,1900	1376214,3200
	7202	388950,1200	1376215,1100
	7203	388968,4000	1376239,7500
	7204	388967,1200	1376240,6700
	7205	388980,7100	1376259,0100
	7206	388981,8000	1376258,2000
	7207	388997,2600	1376278,9600
	7208	388998,5400	1376278,0100
	7209	389001,8900	1376282,4900
	7210	389000,6100	1376283,4500
	7211	389015,8200	1376303,9300
	7212	389014,6700	1376304,8100
	7213	389027,2000	1376321,7100
	7214	389027,6600	1376321,3900
	7215	389033,1400	1376328,9600
	7216	389034,3600	1376328,0800
	7217	389067,3300	1376373,5800
	7218	389066,2600	1376374,3700
	7219	389072,9400	1376383,3900
	7220	389052,4600	1376398,5800

## Сведения о границах территориальной зоны парков, бульваров, набережных (Р-2)

Сведения о характерных точках границ объекта	№ точки	Координаты	
		X	Y
	7221	389053,5100	1376400,0000
	7222	389044,7900	1376406,5200
	7223	389063,9500	1376433,0300
	7224	389064,8400	1376432,3600
	7225	389069,6100	1376428,8400
	7226	389088,0400	1376415,2200
	7227	389086,7800	1376413,5800
	7228	389090,4400	1376410,7700
	7229	389091,6400	1376412,5700
	7230	389093,7800	1376411,0000
	7231	389099,7600	1376419,2000
	7232	389100,3800	1376418,6900
	7233	389101,7600	1376420,5600
	7234	389101,1400	1376421,0800
	7235	389106,6900	1376428,6800
	7236	389107,6100	1376427,9900
	7237	389109,1400	1376429,8800
	7238	389108,1400	1376430,6700
	7239	389115,9000	1376441,2800
	7240	389127,3400	1376456,8500
	7241	389144,3200	1376480,2100
	7242	389183,9800	1376534,5100
	7243	389217,1200	1376579,6200
	7244	389217,0000	1376579,7100
	7245	389392,1400	1376819,4900
	7246	389382,8523	1376828,8308
	7247	389374,6465	1376837,0800
	7248	389384,8300	1376847,3200
	7249	389391,8900	1376854,4200
	7250	389393,3761	1376855,9116
	7251	389402,7100	1376865,2800
	7252	389403,7500	1376864,2300
	7253	389555,8562	1377056,5652
	7254	389555,8600	1377056,5700
	7255	389556,3600	1377056,1700
	7256	389572,3900	1377077,4800
	7257	389588,9300	1377099,4700
	7258	389589,9900	1377098,6200
	7259	389590,3100	1377098,3700
	7260	389595,4600	1377104,8400
	7261	389595,1500	1377105,0700
	7262	389594,5471	1377105,5171
	7263	389594,0000	1377105,9300

## Сведения о границах территориальной зоны парков, бульваров, набережных (Р-2)

Сведения о характерных точках границ объекта	№ точки	Координаты	
		X	Y
	7264	389619,4900	1377138,3700
	7265	389619,5227	1377138,3549
	7266	389619,9400	1377138,1000
	7267	389621,4100	1377139,9500
	7268	389621,9300	1377139,4200
	7269	389623,5800	1377141,5200
	7270	389623,7800	1377141,3500
	7271	389644,6000	1377167,5000
	7272	389643,9700	1377167,9800
	7273	389643,9712	1377167,9815
	7274	389651,9900	1377178,1800
	7275	389656,0881	1377183,3935
	7276	389662,1986	1377191,1670
	7277	389675,5414	1377208,1365
	7278	389675,8800	1377208,5600
	7279	389683,0386	1377217,6134
	7280	389698,8500	1377237,6100
	7281	389699,1500	1377237,9900
	7282	389658,9800	1377269,8100
	7283	389655,8700	1377269,5800
	7284	389647,9400	1377270,0600
	7285	389648,6900	1377271,0400
	7286	389652,2000	1377275,5800
	7287	389666,6700	1377294,4400
	7288	389669,5000	1377299,0600
	7289	389646,3600	1377300,1300
	7290	389640,6700	1377300,3600
	7291	389612,7700	1377301,8600
	7292	389612,9500	1377306,2700
	7293	389663,4900	1377303,2300
	7294	389685,5200	1377297,4500
	7295	389721,4900	1377279,9300
	7296	389727,8300	1377295,0700
	7297	389776,2000	1377272,1400
	7298	389779,1700	1377275,9800
	7299	389785,5500	1377270,8500
	7300	389786,3164	1377271,8212
	7301	389764,9287	1377288,3608
	7302	390176,8428	1377807,9680
	7303	390351,6372	1378027,9270
	7304	390378,5106	1378051,1402
	7305	390425,4700	1378112,4300
	7306	390451,9100	1378146,6000

## Сведения о границах территориальной зоны парков, бульваров, набережных (Р-2)

Сведения о характерных точках границ объекта	№ точки	Координаты	
		X	Y
	7307	390494,5430	1378199,4659
	7308	390527,9531	1378242,2290
	7309	390528,6139	1378241,7147
	7310	390534,6100	1378249,1500
	7311	390563,4200	1378226,2200
	7312	390557,5986	1378219,1585
	7313	390563,1222	1378214,8600
	7314	390574,8863	1378205,6244
	7315	390572,3826	1378202,4082
	7316	390560,6700	1378211,6400
	7317	390478,8400	1378103,8800
	7318	390490,8021	1378094,8368
	7319	390434,8622	1378020,8430
	7320	390427,4924	1378011,0982
	7321	390420,2500	1378004,9800
	7322	390421,3800	1378004,0800
	7323	390420,2500	1378002,7000
	7324	390417,8100	1377999,7800
	7325	390418,5000	1377999,2300
	7326	390418,4981	1377999,2275
	7327	390418,5139	1377999,2149
	7328	390413,1282	1377992,0910
	7329	390410,0200	1377987,9800
	7330	390393,0800	1377965,6100
	7331	390384,8658	1377954,6730
	7332	390380,0800	1377948,4000
	7333	390374,8254	1377941,4672
	7334	390374,3500	1377940,8400
	7335	390366,3200	1377930,2100
	7336	390360,7901	1377922,8801
	7337	390349,5200	1377907,9700
	7338	390304,0000	1377847,7400
	7339	390300,7284	1377843,4153
	7340	390287,0600	1377825,3300
	7341	390281,9001	1377818,4750
	7342	390273,2000	1377806,8400
	7343	390249,9700	1377776,1200
	7344	390239,0100	1377761,6800
	7345	390175,1300	1377677,1100
	7346	390070,7600	1377538,9900
	7347	390073,2900	1377537,2000
	7348	390072,8600	1377536,9300
	7349	390070,8000	1377535,6100



## Сведения о границах территориальной зоны парков, бульваров, набережных (Р-2)

Сведения о характерных точках границ объекта	№ точки	Координаты	
		X	Y
	7350	390070,8054	1377535,6054
	7351	390069,2700	1377534,6200
	7352	390031,5666	1377487,9073
	7353	390027,8426	1377483,2934
	7354	390008,6300	1377459,4900
	7355	390009,8500	1377458,3700
	7356	389999,3600	1377444,5000
	7357	389999,0859	1377444,6947
	7358	389840,7363	1377232,2048
	7359	389842,8200	1377230,4700
	7360	389840,2200	1377226,9100
	7361	389845,0500	1377223,0200
	7362	389842,8700	1377220,0800
	7363	389837,8400	1377224,1100
	7364	389820,0400	1377203,2700
	7365	389826,4500	1377197,9900
	7366	389808,3900	1377173,7200
	7367	389763,4100	1377185,7100
	7368	389760,7334	1377182,0974
	7369	389753,4488	1377172,3153
	7370	389742,5594	1377157,6727
	7371	389742,5615	1377157,6710
	7372	389742,5700	1377157,6500
	7373	389638,8500	1377018,2500
	7374	389638,6210	1377017,9549
	7375	389633,4000	1377022,0200
	7376	389605,3400	1376982,5700
	7377	389581,8100	1376949,4700
	7378	389584,5000	1376947,3700
	7379	389584,4979	1376947,3696
	7380	389585,7500	1376946,3900
	7381	389548,2100	1376896,2700
	7382	389533,6960	1376876,8854
	7383	389496,3000	1376826,9400
	7384	389496,4650	1376826,8181
	7385	389496,4785	1376826,8081
	7386	389489,6400	1376817,6400
	7387	389476,9400	1376800,5600
	7388	389472,8800	1376795,1200
	7389	389472,7690	1376795,0180
	7390	389472,5430	1376795,2430
	7391	389463,4100	1376783,2400
	7392	389457,3000	1376775,2160

## Сведения о границах территориальной зоны парков, бульваров, набережных (Р-2)

Сведения о характерных точках границ объекта	№ точки	Координаты	
		X	Y
	7393	389457,2974	1376775,2126
	7394	389457,3000	1376775,2100
	7395	389454,2908	1376771,2614
	7396	389448,3360	1376763,4360
	7397	389425,6620	1376732,8450
	7398	389292,2767	1376552,8806
	7399	389165,0800	1376412,0900
	7400	389176,4795	1376403,8793
	7401	389176,4800	1376403,8800
	7402	389176,6333	1376403,7686
	7403	389179,9679	1376401,3668
	7404	389168,9700	1376386,5300
	7405	389163,9000	1376388,1800
	7406	389151,7300	1376392,1300
	7407	389158,1100	1376390,0500
	7408	389128,5732	1376352,9283
	7409	389153,4883	1376331,1660
	7410	389129,3510	1376300,8430
	7411	389023,6510	1376194,3730
	7412	388617,3800	1375624,3900
	7413	388583,0517	1375576,4388
	7414	388583,0500	1375576,4400
	7415	388575,4100	1375582,2200
	7416	388567,4600	1375588,8200
	7417	388575,0040	1375598,9010
	7418	388566,1700	1375605,4001
	7419	388566,1700	1375605,4000
	7420	388564,5400	1375606,6000
	7421	388562,4342	1375603,7828
	7422	388557,1100	1375596,6600
	7423	388554,5828	1375598,5427
	7424	388549,8302	1375602,0834
	7425	388549,6200	1375602,2400
	7426	388540,7700	1375591,4600
	7427	388528,0900	1375576,0500
	7428	388528,3779	1375575,8380
	7429	388528,3779	1375575,8379
	7430	388537,7000	1375568,9700
	7431	388525,4900	1375553,3500
	7432	388518,7500	1375558,4800
	7433	388463,7200	1375483,2900
	7434	388469,0200	1375481,0800
	7435	388462,2500	1375472,4100

## Сведения о границах территориальной зоны парков, бульваров, набережных (Р-2)

Сведения о характерных точках границ объекта	№ точки	Координаты	
		X	Y
	7436	388459,2200	1375474,8600
	7437	388449,1854	1375461,3786
	7438	388455,8050	1375456,1140
	7439	388434,3348	1375427,6060
	7440	388402,2291	1375454,7260
	7441	388402,7258	1375455,3917
	7442	388391,5819	1375463,9008
	7443	388391,1106	1375463,2680
	7444	388370,9517	1375479,0315
	7445	388371,2551	1375479,4215
	7150	388355,2400	1375491,6500
	7446	388360,2308	1377352,5080
	7447	388362,8215	1377391,8173
	7448	388570,9716	1377378,0142
	7449	388568,6476	1377338,4647
	7446	388360,2308	1377352,5080
	7450	388395,2136	1379701,1353
	7451	388408,3082	1379893,1330
	7452	388540,0898	1379884,4440
	7450	388395,2136	1379701,1353
	7453	388472,1948	1373964,1893
	7454	388496,1883	1373995,0900
	7455	388557,4747	1374075,7030
	7456	388962,8900	1373735,6360
	7457	388644,9633	1373338,5851
	7458	388557,4000	1373416,0630
	7459	388546,8122	1373425,3843
	7460	388556,1410	1373436,9580
	7461	388572,8900	1373458,1400
	7462	388579,9900	1373452,5200
	7463	388606,8200	1373486,4400
	7464	388599,7200	1373492,0500
	7465	388631,4000	1373532,5700
	7466	388638,5290	1373527,0080
	7467	388664,7140	1373560,5730
	7468	388657,5740	1373566,1500
	7469	388690,2900	1373607,4100
	7470	388697,6431	1373601,6164
	7471	388724,2340	1373634,8180
	7472	388716,8200	1373640,6100
	7473	388749,2400	1373681,1800
	7474	388756,2800	1373675,7800
	7475	388782,6710	1373709,3510

## Сведения о границах территориальной зоны парков, бульваров, набережных (Р-2)

Сведения о характерных точках границ объекта	№ точки	Координаты	
		X	Y
	7476	388775,9500	1373714,8300
	7477	388808,1700	1373755,4500
	7478	388809,8500	1373754,1100
	7479	388810,7800	1373755,2900
	7480	388816,4600	1373750,7700
	7481	388845,6000	1373787,4200
	7482	388847,6893	1373790,1410
	7483	388713,7976	1373905,7520
	7484	388613,3990	1373992,2960
	7485	388582,4500	1373956,8280
	7486	388582,3300	1373956,9300
	7487	388581,8267	1373957,3535
	7488	388571,8470	1373945,6070
	7489	388572,3150	1373945,2120
	7490	388537,8870	1373905,7660
	7453	388472,1948	1373964,1893
	7491	388481,0933	1372479,8230
	7492	388508,5159	1372515,0201
	7493	388513,9326	1372510,7590
	7494	388557,7844	1372477,0320
	7495	388570,9936	1372466,8730
	7496	388667,1600	1372592,3000
	7497	388671,5600	1372588,7900
	7498	388718,4200	1372653,1200
	7499	388713,9600	1372656,5300
	7500	388713,1600	1372657,1400
	7501	388712,1300	1372657,9300
	7502	388714,5650	1372661,1030
	7503	388743,4137	1372698,9372
	7504	388762,8300	1372684,3200
	7505	388814,6000	1372753,0700
	7506	388858,3003	1372810,6089
	7507	388884,4169	1372791,1590
	7508	388584,4981	1372399,6788
	7509	388572,8113	1372409,4220
	7510	388486,8718	1372475,5170
	7491	388481,0933	1372479,8230
	7511	388521,5714	1372531,7768
	7512	388602,2475	1372635,3250
	7513	388712,2384	1372778,9552
	7514	388716,9233	1372775,5920
	7515	388723,3423	1372770,9830
	7516	388718,2200	1372764,0300

## Сведения о границах территориальной зоны парков, бульваров, набережных (Р-2)

Сведения о характерных точках границ объекта	№ точки	Координаты	
		X	Y
	7517	388729,3100	1372755,1200
	7518	388737,7500	1372748,5700
	7519	388749,1767	1372740,2440
	7520	388693,6096	1372667,3470
	7521	388692,9600	1372667,8400
	7522	388691,2900	1372665,6300
	7523	388691,9307	1372665,1440
	7524	388673,4913	1372640,9540
	7525	388672,3900	1372641,4200
	7526	388670,6300	1372639,0000
	7527	388671,5116	1372638,3570
	7528	388654,1065	1372615,5240
	7529	388653,1800	1372616,2000
	7530	388651,4100	1372613,7800
	7531	388651,9372	1372612,6779
	7532	388564,2701	1372497,6690
	7533	388524,9502	1372529,0770
	7511	388521,5714	1372531,7768
	7534	388541,6225	1372330,5600
	7535	388557,7317	1372351,5865
	7536	388591,9000	1372327,5920
	7537	388584,1900	1372317,4000
	7538	388596,0800	1372308,2200
	7539	388619,9400	1372294,6400
	7540	388645,1400	1372290,6400
	7541	388669,2400	1372292,6800
	7542	388694,7700	1372310,3400
	7543	388761,1300	1372404,9900
	7544	388767,8428	1372399,8788
	7545	388765,6320	1372396,9760
	7546	388793,5640	1372375,7000
	7547	388795,8139	1372378,5754
	7548	388799,5100	1372375,7600
	7549	388846,6700	1372437,6700
	7550	388904,8600	1372517,0900
	7551	388881,4600	1372533,8200
	7552	388881,4595	1372533,8193
	7553	388868,8940	1372542,8020
	7554	388878,8590	1372556,1260
	7555	388902,7000	1372538,6200
	7556	388917,3600	1372527,5000
	7557	388921,2555	1372524,8013
	7558	388930,1777	1372518,2390

## Сведения о границах территориальной зоны парков, бульваров, набережных (Р-2)

Сведения о характерных точках границ объекта	№ точки	Координаты	
		X	Y
	7559	388975,8433	1372578,0840
	7560	389000,7767	1372556,1180
	7561	388839,0090	1372339,4380
	7562	388837,1500	1372340,8700
	7563	388822,2700	1372352,3300
	7564	388816,0700	1372359,9200
	7565	388814,5000	1372360,0500
	7566	388805,0242	1372348,2870
	7567	388802,2095	1372350,5360
	7568	388762,2530	1372298,1728
	7569	388761,4000	1372298,8000
	7570	388720,7700	1372245,0200
	7571	388721,3597	1372244,5820
	7572	388715,4600	1372236,8500
	7573	388707,0300	1372225,8000
	7574	388705,7106	1372224,0740
	7575	388701,3952	1372218,4180
	7576	388695,3371	1372210,3320
	7534	388541,6225	1372330,5600
	7577	388555,6204	1375433,5080
	7578	388585,4090	1375526,7500
	7579	388661,2895	1375638,8220
	7580	388726,2248	1375587,5660
	7581	388575,5319	1375378,9208
	7577	388555,6204	1375433,5080
	7582	388594,1100	1372148,9500
	7583	388597,8700	1372142,7200
	7584	388606,0300	1372138,5100
	7585	388605,4700	1372135,1100
	7586	388613,6100	1372135,0600
	7587	388612,7200	1372138,4900
	7588	388618,1200	1372139,6400
	7589	388625,3500	1372146,6700
	7590	388622,2300	1372147,0000
	7591	388624,0300	1372150,2500
	7592	388624,8900	1372155,5500
	7593	388623,5400	1372161,6800
	7594	388621,3400	1372165,4900
	7595	388616,3900	1372165,7100
	7596	388612,8300	1372169,9100
	7597	388608,6100	1372170,2600
	7598	388602,2800	1372165,8400
	7599	388597,7800	1372165,8400

## Сведения о границах территориальной зоны парков, бульваров, набережных (Р-2)

Сведения о характерных точках границ объекта	№ точки	Координаты	
		X	Y
	7600	388594,8100	1372161,6700
	7601	388594,3700	1372151,9100
	7602	388596,0800	1372149,7900
	7582	388594,1100	1372148,9500
	7603	388624,2254	1373001,1473
	7604	388702,5484	1373093,7550
	7605	388766,7700	1373169,2600
	7606	388804,1550	1373137,4970
	7607	388805,2615	1373136,6099
	7608	388672,6389	1372964,3100
	7603	388624,2254	1373001,1473
	7609	388668,4138	1375811,4864
	7610	388670,0054	1375813,6195
	7611	388669,8300	1375813,7300
	7609	388668,4138	1375811,4864
	7612	388675,6230	1371727,0360
	7613	388689,7120	1371717,0930
	7614	388679,8347	1371724,0640
	7612	388675,6230	1371727,0360
	7615	388719,8271	1375720,6970
	7616	389001,2519	1376113,7204
	7617	389011,3000	1376106,0600
	7618	389011,3400	1376106,0600
	7619	389040,4700	1376083,0900
	7620	389041,6600	1376082,1500
	7621	389042,0200	1376082,6400
	7622	389043,2260	1376084,2500
	7623	389043,3060	1376084,3590
	7624	389046,8900	1376089,1900
	7625	389065,9400	1376114,8400
	7626	389069,7800	1376120,0500
	7627	389071,1520	1376121,9090
	7628	389076,6890	1376129,3540
	7629	389077,9400	1376131,0600
	7630	389080,9900	1376135,1600
	7631	389081,3500	1376135,6400
	7632	389082,1820	1376136,7680
	7633	389090,8110	1376148,3500
	7634	389094,4760	1376153,3470
	7635	389101,3410	1376162,6180
	7636	389102,7830	1376165,1070
	7637	389108,9110	1376175,7140
	7638	389111,9010	1376183,0800

## Сведения о границах территориальной зоны парков, бульваров, набережных (Р-2)

Сведения о характерных точках границ объекта	№ точки	Координаты	
		X	Y
	7639	389113,2770	1376191,3140
	7640	389104,3710	1376213,7320
	7641	389103,6660	1376215,5030
	7642	389103,5390	1376215,8170
	7643	389101,2720	1376221,5690
	7644	389100,9400	1376222,4200
	7645	389100,9470	1376222,4830
	7646	389122,0620	1376231,4560
	7647	389122,0972	1376231,4646
	7648	389122,0900	1376231,4500
	7649	389121,2900	1376218,0900
	7650	389119,6400	1376193,8700
	7651	389125,0000	1376190,8100
	7652	389136,5700	1376184,1900
	7653	389148,2600	1376199,1600
	7654	389152,6970	1376204,7510
	7655	389158,4500	1376211,9500
	7656	389165,1600	1376220,4000
	7657	389168,8330	1376224,9990
	7658	389174,3900	1376232,2000
	7659	389181,6600	1376241,6200
	7660	389180,5500	1376244,5340
	7661	389180,5360	1376244,5400
	7662	389180,5720	1376244,5490
	7663	389187,6600	1376243,0600
	7664	389182,2200	1376234,0200
	7665	389187,1400	1376231,0600
	7666	389188,3700	1376233,1200
	7667	389189,7000	1376233,9000
	7668	389190,8800	1376234,5900
	7669	389192,3200	1376236,9800
	7670	389193,7700	1376239,3800
	7671	389203,9910	1376233,2280
	7672	389070,4640	1376052,4830
	7673	388882,2820	1375795,3830
	7674	388790,2690	1375672,7220
	7675	388781,8700	1375678,4400
	7676	388767,7200	1375688,0700
	7677	388759,0600	1375693,9800
	7678	388732,0900	1375712,3600
	7679	388732,0829	1375712,3502
	7615	388719,8271	1375720,6970
	7680	388779,2100	1375961,9400



Сведения о границах территориальной зоны парков, бульваров, набережных (Р-2)

Сведения о характерных точках границ объекта	№ точки	Координаты	
		X	Y
	7681	388780,1083	1375961,1876
	7682	388824,9764	1376021,3231
	7683	388822,9900	1376022,7700
	7684	388823,1100	1376022,9400
	7680	388779,2100	1375961,9400
	7685	388796,3730	1379256,6210
	7686	388901,5620	1379251,6710
	7687	388907,3180	1379344,8630
	7688	388907,5660	1379348,8600
	7689	388907,8990	1379354,1560
	7690	388908,1580	1379358,4120
	7691	388912,9170	1379435,3870
	7692	388897,2620	1379436,2880
	7693	388881,7020	1379437,2010
	7694	388838,7600	1379439,7010
	7695	388821,0910	1379440,7340
	7696	388800,2560	1379441,9490
	7697	388799,0410	1379383,9950
	7698	388798,8880	1379376,5520
	7699	388798,1320	1379340,3480
	7685	388796,3730	1379256,6210
	7700	388846,6427	1372295,6660
	7701	388874,5412	1372329,9060
	7702	388919,2963	1372295,9048
	7703	388892,0900	1372260,1118
	7700	388846,6427	1372295,6660
	7704	388858,0625	1372824,4050
	7705	388859,9890	1372827,2190
	7706	388859,9900	1372827,2200
	7707	388881,3500	1372811,5300
	7708	388899,7100	1372836,5100
	7709	388880,5758	1372850,5650
	7710	388897,7700	1372872,9380
	7711	388894,2950	1372875,3770
	7712	388903,5110	1372887,5090
	7713	388905,3110	1372886,1620
	7714	388909,4280	1372891,8600
	7715	388907,8260	1372893,2070
	7716	388921,1880	1372910,8000
	7717	388922,4360	1372909,8620
	7718	388926,1450	1372914,8950
	7719	388924,9660	1372915,8040
	7720	388939,3030	1372934,4120

## Сведения о границах территориальной зоны парков, бульваров, набережных (Р-2)

Сведения о характерных точках границ объекта	№ точки	Координаты	
		X	Y
	7721	388940,6170	1372934,2370
	7722	388943,8290	1372938,5800
	7723	388943,5590	1372939,9120
	7724	388950,4030	1372948,7420
	7725	388958,7100	1372942,3980
	7726	388970,2260	1372933,6930
	7727	388971,0414	1372933,0498
	7728	388984,9297	1372922,0950
	7729	388936,1402	1372859,0790
	7730	388943,2612	1372853,5570
	7731	388952,4300	1372846,4400
	7732	388954,6000	1372844,7400
	7733	388953,1400	1372842,7300
	7734	388955,4100	1372841,0900
	7735	388954,3300	1372839,5200
	7736	388964,3400	1372831,9600
	7737	388962,3800	1372829,2800
	7738	388970,3600	1372823,2700
	7739	388972,7100	1372826,0200
	7740	388983,1900	1372818,2500
	7741	388965,8317	1372795,3487
	7742	388978,2200	1372785,8700
	7743	389007,9500	1372763,0800
	7744	389014,8900	1372772,2100
	7745	389018,2000	1372776,7200
	7746	389025,7200	1372786,9900
	7747	389029,0400	1372784,1200
	7748	389029,2100	1372783,2100
	7749	389030,0700	1372776,3300
	7750	389028,5200	1372774,1800
	7751	389034,0900	1372769,4000
	7752	389029,6600	1372763,4300
	7753	389032,0900	1372761,4200
	7754	389030,9600	1372760,1700
	7755	389028,3200	1372757,1000
	7756	389025,9100	1372754,3100
	7757	389032,4500	1372749,3500
	7758	389035,7800	1372746,7800
	7759	389046,8500	1372738,1200
	7760	389049,0000	1372739,9000
	7761	389049,3900	1372740,0400
	7762	389050,8900	1372740,5500
	7763	389052,3600	1372740,1800

## Сведения о границах территориальной зоны парков, бульваров, набережных (Р-2)

Сведения о характерных точках границ объекта	№ точки	Координаты	
		X	Y
	7764	389059,6200	1372732,8200
	7765	389077,2000	1372711,1000
	7766	389079,5900	1372708,2100
	7767	389081,4500	1372703,6300
	7768	389082,4500	1372700,9300
	7769	389088,0100	1372708,8000
	7770	389090,5700	1372711,7000
	7771	389103,3600	1372725,3300
	7772	389118,0100	1372715,1400
	7773	389185,1820	1372663,7240
	7774	389192,5361	1372658,2727
	7775	389153,3673	1372606,6960
	7776	388895,0672	1372797,1040
	7704	388858,0625	1372824,4050
	7777	388885,0857	1376162,2527
	7778	388885,0900	1376162,2500
	7779	388887,5200	1376160,1100
	7780	388892,6300	1376155,2000
	7781	388895,1700	1376153,0500
	7782	388899,1500	1376157,4400
	7783	388899,4600	1376157,7900
	7784	388896,8600	1376159,9600
	7785	388896,5500	1376159,6100
	7786	388891,6700	1376164,6500
	7787	388889,3100	1376166,8000
	7777	388885,0857	1376162,2527
	7788	388887,3130	1373826,6280
	7789	388897,7727	1373839,4303
	7790	388952,0600	1373792,6000
	7791	388960,0600	1373803,0500
	7792	388966,7400	1373797,3300
	7793	388966,8500	1373797,4700
	7794	388971,1900	1373793,7500
	7795	388976,0800	1373799,4700
	7796	388976,8400	1373798,8200
	7797	388978,5400	1373800,8000
	7798	388977,7800	1373801,4500
	7799	388981,4800	1373805,7700
	7800	389001,1600	1373828,2300
	7801	389007,7300	1373835,7700
	7802	389005,4800	1373837,7400
	7803	389003,3200	1373835,2700
	7804	388999,4051	1373838,6802

## Сведения о границах территориальной зоны парков, бульваров, набережных (Р-2)

Сведения о характерных точках границ объекта	№ точки	Координаты	
		X	Y
	7805	388999,4047	1373838,6806
	7806	388990,7861	1373846,1882
	7807	388990,7859	1373846,1884
	7808	388953,9173	1373878,3045
	7809	388953,9169	1373878,3048
	7810	388947,9341	1373883,5165
	7811	388953,2400	1373889,4600
	7812	388953,2719	1373889,5012
	7813	388957,8100	1373885,5100
	7814	388968,5282	1373897,6779
	7815	388968,5300	1373897,6800
	7816	388968,5298	1373897,6801
	7817	388963,2300	1373902,3500
	7818	388952,5000	1373890,1800
	7819	388952,4745	1373890,1446
	7820	388947,2800	1373894,7900
	7821	388940,7300	1373900,7600
	7822	388929,6829	1373910,6538
	7823	388930,1600	1373911,2100
	7824	388929,9400	1373911,4000
	7825	388939,6367	1373922,6676
	7826	388962,1000	1373948,7700
	7827	388962,3310	1373948,5750
	7828	388963,9300	1373950,4300
	7829	388963,7000	1373950,6300
	7830	388978,9600	1373968,3500
	7831	388979,1800	1373968,1500
	7832	388980,8550	1373970,0850
	7833	388980,6280	1373970,2780
	7834	388994,3300	1373986,2000
	7835	388995,6400	1373987,3800
	7836	388994,7200	1373988,2100
	7837	388997,9600	1373991,8800
	7838	389006,2730	1373984,5170
	7839	389007,0690	1373985,4150
	7840	389009,8370	1373982,9527
	7841	389009,0500	1373982,0600
	7842	389011,9780	1373979,4510
	7843	389010,7900	1373978,1100
	7844	389014,2300	1373975,0600
	7845	389015,4200	1373976,4000
	7846	389023,6200	1373969,1500
	7847	389021,2400	1373966,4500

## Сведения о границах территориальной зоны парков, бульваров, набережных (Р-2)

Сведения о характерных точках границ объекта	№ точки	Координаты	
		X	Y
	7848	389032,8300	1373956,1700
	7849	389032,0600	1373955,2900
	7850	389035,7400	1373951,9800
	7851	389036,5400	1373952,8800
	7852	389072,9200	1373921,8500
	7853	389073,0531	1373921,9980
	7854	389082,2294	1373913,9606
	7855	388960,0920	1373769,4410
	7856	388955,1230	1373773,9500
	7788	388887,3130	1373826,6280
	7857	388889,4900	1373222,1130
	7858	388940,9635	1373284,2370
	7859	388943,4300	1373287,1300
	7860	388946,4500	1373284,5900
	7861	388948,0700	1373286,2200
	7862	388949,6000	1373285,0200
	7863	388947,3400	1373282,5300
	7864	388952,7900	1373277,6400
	7865	388955,2100	1373280,2600
	7866	388959,4700	1373276,6900
	7867	388958,3600	1373275,4000
	7868	388973,4600	1373263,2200
	7869	388973,6700	1373261,2400
	7870	388984,0658	1373252,4910
	7871	388980,0092	1373251,1880
	7857	388889,4900	1373222,1130
	7872	388918,6421	1373657,0820
	7873	388975,2959	1373727,5560
	7874	389120,8933	1373608,4830
	7875	389126,6281	1373569,3510
	7876	389085,9684	1373520,3891
	7877	389079,3696	1373522,9800
	7878	389077,8680	1373523,5690
	7879	389040,3300	1373554,5800
	7880	389037,5900	1373556,9200
	7881	389032,1900	1373560,4500
	7882	388974,2312	1373610,3940
	7883	388983,0800	1373619,6300
	7884	388949,0400	1373648,8600
	7885	388939,9810	1373639,9038
	7886	388938,6600	1373641,0500
	7887	388928,2592	1373649,3760
	7888	388928,2556	1373649,3790

## Сведения о границах территориальной зоны парков, бульваров, набережных (Р-2)

Сведения о характерных точках границ объекта	№ точки	Координаты	
		X	Y
	7872	388918,6421	1373657,0820
	7889	388965,9370	1372453,5790
	7890	388996,1902	1372491,9010
	7891	389041,3489	1372456,4789
	7892	389011,1090	1372416,6948
	7889	388965,9370	1372453,5790
	7893	388983,4290	1383014,8040
	7894	389074,8734	1383142,3900
	7895	389146,5390	1383149,8130
	7896	389180,2272	1383125,2510
	7897	389175,3740	1383118,2590
	7898	389129,7930	1383055,9460
	7899	389105,4510	1383021,7230
	7900	389098,4940	1383011,9410
	7901	389093,1980	1383004,5030
	7902	389061,3010	1382959,6880
	7903	389010,0910	1382996,2350
	7904	389004,7180	1383000,0790
	7905	388999,7663	1383003,6120
	7893	388983,4290	1383014,8040
	7906	389005,2164	1373720,7978
	7907	389084,5834	1373817,2768
	7908	389113,5250	1373790,3480
	7909	389114,5300	1373790,3300
	7910	389131,4600	1373792,1800
	7911	389144,4637	1373781,3333
	7912	389139,8500	1373776,4800
	7913	389138,3600	1373778,1900
	7914	389132,2600	1373777,3600
	7915	389122,2600	1373786,0400
	7916	389112,8600	1373775,0500
	7917	389108,1500	1373775,2400
	7918	389108,6000	1373770,3800
	7919	389100,1600	1373760,0600
	7920	389098,1100	1373761,7700
	7921	389080,6100	1373741,3700
	7922	389071,4800	1373749,3200
	7923	389066,9900	1373743,6900
	7924	389075,9800	1373736,1200
	7925	389063,0500	1373720,2200
	7926	389059,6400	1373716,0600
	7927	389076,0000	1373702,7200
	7928	389071,7000	1373697,4300

## Сведения о границах территориальной зоны парков, бульваров, набережных (Р-2)

Сведения о характерных точках границ объекта	№ точки	Координаты	
		X	Y
	7929	389076,5400	1373693,4300
	7930	389080,8700	1373698,5700
	7931	389081,9300	1373697,7100
	7932	389084,5000	1373689,0200
	7933	389093,5600	1373688,2900
	7934	389102,2800	1373680,9600
	7935	389118,5300	1373699,9300
	7936	389117,4200	1373700,7800
	7937	389122,4000	1373706,4000
	7938	389137,0400	1373693,9300
	7939	389143,3900	1373701,3200
	7940	389142,3300	1373702,1700
	7941	389163,1400	1373726,6900
	7942	389151,8500	1373735,5500
	7943	389151,2770	1373740,1160
	7944	389169,1606	1373760,5930
	7945	389181,4909	1373750,0972
	7946	389182,3200	1373751,2100
	7947	389188,1000	1373746,1800
	7948	389187,2100	1373745,2300
	7949	389187,7822	1373744,8083
	7950	389202,2160	1373734,1820
	7951	389213,2904	1373724,7031
	7952	389126,1599	1373624,0660
	7906	389005,2164	1373720,7978
	7953	389013,6600	1373847,1200
	7954	389015,9200	1373845,1400
	7955	389022,5200	1373852,6600
	7956	389022,5200	1373852,6700
	7957	389035,6700	1373867,7500
	7958	389033,4000	1373869,7100
	7959	389020,2600	1373854,6300
	7953	389013,6600	1373847,1200
	7960	389105,4500	1372484,9200
	7961	389113,8800	1372479,0000
	7962	389115,2500	1372480,8900
	7963	389114,6700	1372481,3200
	7964	389115,4700	1372482,4400
	7965	389118,0600	1372480,7700
	7966	389122,4800	1372479,9000
	7967	389127,0000	1372480,3800
	7968	389131,1500	1372481,9500
	7969	389134,8100	1372484,6500

Сведения о границах территориальной зоны парков, бульваров, набережных (Р-2)

Сведения о характерных точках границ объекта	№ точки	Координаты	
		X	Y
	7970	389135,5100	1372485,6300
	7971	389136,8600	1372484,7200
	7972	389138,1700	1372486,6900
	7973	389136,8800	1372487,5700
	7974	389137,4300	1372488,3500
	7975	389138,3600	1372490,9600
	7976	389138,9400	1372492,9800
	7977	389139,1500	1372495,5100
	7978	389138,9300	1372498,2400
	7979	389138,0500	1372501,5800
	7980	389137,2600	1372503,0600
	7981	389135,8300	1372505,4200
	7982	389134,0100	1372507,1700
	7983	389131,9600	1372509,1500
	7984	389133,9100	1372511,8700
	7985	389127,6900	1372516,2300
	7986	389121,5200	1372507,7500
	7987	389122,3800	1372507,1900
	7988	389115,4400	1372497,4200
	7989	389114,6100	1372497,9900
	7960	389105,4500	1372484,9200
	7990	389125,8900	1373504,7200
	7991	389165,7580	1373552,5040
	7992	389193,7830	1373528,5360
	7993	389187,5400	1373520,5660
	7994	389162,3900	1373489,7400
	7995	389174,6300	1373479,1700
	7996	389168,9100	1373472,2900
	7997	389170,3400	1373471,0900
	7998	389173,6453	1373468,4162
	7999	389164,8985	1373457,7414
	8000	389154,4700	1373466,3500
	8001	389161,8900	1373475,2400
	8002	389132,0400	1373499,5500
	7990	389125,8900	1373504,7200
	8003	389177,3875	1376311,4822
	8004	389181,0758	1376315,3390
	8005	389469,1817	1376604,1804
	8006	389469,6120	1376602,1220
	8007	389464,5120	1376593,4110
	8008	389460,2210	1376583,0800
	8009	389378,4780	1376468,8140
	8010	389222,6450	1376258,2680



## Сведения о границах территориальной зоны парков, бульваров, набережных (Р-2)

Сведения о характерных точках границ объекта	№ точки	Координаты	
		X	Y
	8003	389177,3875	1376311,4822
	8011	389177,6550	1373615,5380
	8012	389178,0600	1373630,4200
	8013	389182,4700	1373620,3600
	8014	389226,7800	1373582,0100
	8015	389228,3469	1373583,9686
	8016	389234,5003	1373578,2847
	8017	389233,6300	1373577,2800
	8018	389245,3700	1373567,1000
	8019	389246,2326	1373568,0920
	8020	389302,7922	1373518,9550
	8021	389333,9713	1373554,2910
	8022	389364,1979	1373529,3757
	8023	389355,3300	1373519,0100
	8024	389332,1800	1373539,6400
	8025	389323,6500	1373529,5500
	8026	389336,6900	1373518,3500
	8027	389347,0600	1373509,3400
	8028	389401,0000	1373462,4900
	8029	389427,3300	1373439,4700
	8030	389430,9510	1373443,6778
	8031	389431,8894	1373442,8910
	8032	389414,1805	1373421,4660
	8033	389470,5200	1373374,1100
	8034	389493,0500	1373354,3100
	8035	389522,0900	1373387,3800
	8036	389570,1117	1373345,1940
	8037	389635,4458	1373423,1182
	8038	389663,6300	1373399,7300
	8039	389578,7526	1373337,6010
	8040	389608,9748	1373311,0662
	8041	389589,2200	1373294,4600
	8042	389546,1200	1373294,7000
	8043	389506,2200	1373302,2000
	8044	389488,6500	1373311,2600
	8045	389446,8100	1373349,1900
	8046	389454,6500	1373357,4400
	8047	389178,9260	1373594,2200
	8048	389188,9200	1373605,8700
	8011	389177,6550	1373615,5380
	8049	389395,0119	1373908,9200
	8050	389404,3580	1373919,6870
	8051	389418,1103	1373907,7330

Сведения о границах территориальной зоны парков, бульваров, набережных (Р-2)

Сведения о характерных точках границ объекта	№ точки	Координаты	
		X	Y
	8052	389457,3800	1373873,5900
	8053	389460,3900	1373870,9500
	8054	389462,0336	1373872,8280
	8055	389461,4792	1373875,0840
	8056	389463,2400	1373883,0900
	8057	389459,8572	1373883,8230
	8058	389463,1545	1373897,8420
	8059	389472,3437	1373888,9430
	8060	389472,5791	1373889,1707
	8061	389472,5800	1373889,1700
	8062	389474,5800	1373887,5200
	8063	389474,8500	1373887,8500
	8064	389488,0300	1373876,5900
	8065	389487,2700	1373875,7300
	8066	389490,7000	1373872,8500
	8067	389491,4500	1373873,7100
	8068	389496,2100	1373869,6300
	8069	389496,0400	1373869,4100
	8070	389497,8600	1373867,8500
	8071	389498,0500	1373868,0600
	8072	389517,4100	1373851,5800
	8073	389517,1700	1373851,3200
	8074	389519,1300	1373849,7100
	8075	389519,3300	1373849,9600
	8076	389526,7300	1373843,6500
	8077	389526,1200	1373842,9300
	8078	389529,7100	1373839,9000
	8079	389530,3100	1373840,6100
	8080	389538,1300	1373833,9300
	8081	389537,8900	1373833,6900
	8082	389539,8300	1373832,0900
	8083	389540,0300	1373832,3300
	8084	389559,1700	1373816,0400
	8085	389558,9300	1373815,7600
	8086	389560,8400	1373814,1800
	8087	389561,0500	1373814,4200
	8088	389582,5000	1373796,1500
	8089	389582,1000	1373795,6600
	8090	389584,0900	1373793,9600
	8091	389584,9861	1373794,9830
	8092	389601,7409	1373780,9690
	8093	389624,3235	1373760,7080
	8094	389632,4039	1373769,8340

## Сведения о границах территориальной зоны парков, бульваров, набережных (Р-2)

Сведения о характерных точках границ объекта	№ точки	Координаты	
		X	Y
	8095	389636,3600	1373719,0400
	8096	389643,3900	1373713,8300
	8097	389679,4600	1373716,0500
	8098	389682,0200	1373693,6100
	8099	389669,5700	1373681,0600
	8100	389709,1100	1373644,1200
	8101	389718,2900	1373636,5500
	8102	389723,6600	1373630,5700
	8103	389729,2100	1373624,7400
	8104	389753,9000	1373598,4900
	8105	389767,9000	1373583,7800
	8106	389759,6600	1373575,1200
	8107	389768,0500	1373567,7300
	8108	389772,0700	1373565,5800
	8109	389795,3600	1373544,4600
	8110	389820,7100	1373574,0300
	8111	389825,1000	1373571,8100
	8112	389832,3923	1373566,9224
	8113	389834,4038	1373565,0640
	8114	389803,6247	1373529,4560
	8115	389752,7327	1373575,1230
	8116	389751,6443	1373573,8553
	8117	389750,5000	1373574,8300
	8118	389706,0900	1373633,3300
	8119	389707,3100	1373634,5500
	8120	389677,0800	1373660,8400
	8121	389630,2700	1373684,5900
	8122	389622,6600	1373693,5800
	8123	389619,8123	1373696,1329
	8124	389615,0952	1373701,9630
	8125	389546,7241	1373761,6490
	8126	389558,4622	1373774,7450
	8127	389533,6745	1373795,5980
	8128	389529,6017	1373790,7780
	8129	389522,0000	1373797,2600
	8130	389517,8400	1373800,8300
	8131	389493,9200	1373821,3300
	8132	389493,0400	1373822,1700
	8133	389462,3400	1373848,7000
	8134	389414,7095	1373890,8330
	8049	389395,0119	1373908,9200
	8135	389402,5394	1376830,1972
	8136	389407,1700	1376825,7200

## Сведения о границах территориальной зоны парков, бульваров, набережных (Р-2)

Сведения о характерных точках границ объекта	№ точки	Координаты	
		X	Y
	8137	389412,3734	1376820,4471
	8138	389418,3571	1376828,6377
	8139	389414,2100	1376832,8400
	8140	389408,5151	1376838,3461
	8135	389402,5394	1376830,1972
	8141	389463,3471	1376804,4629
	8142	389463,3500	1376804,4600
	8143	389463,3501	1376804,4600
	8144	389463,3472	1376804,4630
	8141	389463,3471	1376804,4629
	8145	389481,5898	1381355,8450
	8146	389541,3120	1381432,0710
	8147	389693,6009	1381307,2300
	8148	389663,7189	1381269,2580
	8149	389649,9783	1381261,0760
	8150	389634,2394	1381241,0890
	8145	389481,5898	1381355,8450
	8151	389557,9200	1384502,0470
	8152	389558,6390	1384502,8400
	8153	389561,1610	1384505,6200
	8154	389562,4460	1384507,4810
	8155	389563,2670	1384506,9050
	8156	389578,1120	1384528,2640
	8157	389606,5780	1384568,6120
	8158	389618,5830	1384585,2590
	8159	389624,3094	1384593,3240
	8160	389624,5056	1384593,6000
	8161	389624,5070	1384593,5990
	8162	389661,0180	1384568,9690
	8163	389698,2840	1384619,9710
	8164	389759,3740	1384574,5250
	8165	389716,3220	1384512,3940
	8166	389684,8190	1384467,8460
	8167	389658,5470	1384428,3090
	8168	389640,9280	1384441,4640
	8169	389611,3230	1384462,6630
	8170	389611,2610	1384463,2840
	8171	389608,0740	1384465,6600
	8172	389601,8580	1384469,2950
	8173	389584,3310	1384481,2670
	8174	389574,1180	1384486,4790
	8175	389562,7010	1384494,8850
	8176	389564,4930	1384497,1480

## Сведения о границах территориальной зоны парков, бульваров, набережных (Р-2)

Сведения о характерных точках границ объекта	№ точки	Координаты	
		X	Y
	8151	389557,9200	1384502,0470
	8177	389561,2966	1383836,5740
	8178	389606,4373	1383901,1660
	8179	389734,4033	1383809,2140
	8180	389775,1910	1383779,6610
	8181	389774,2190	1383778,5180
	8182	389772,5290	1383775,9410
	8183	389768,2510	1383770,1270
	8184	389663,9060	1383618,2480
	8185	389572,5083	1383678,3700
	8186	389575,3900	1383683,5500
	8187	389637,0500	1383669,8000
	8188	389638,8900	1383668,0200
	8189	389643,0400	1383670,7800
	8190	389648,6900	1383666,9800
	8191	389655,9800	1383670,2300
	8192	389675,7200	1383698,4800
	8193	389677,7600	1383702,4400
	8194	389676,7000	1383703,4800
	8195	389680,3000	1383710,0300
	8196	389682,6600	1383711,8300
	8197	389685,4100	1383717,3200
	8198	389693,7600	1383732,9100
	8199	389697,2200	1383738,9000
	8200	389666,4200	1383760,8100
	8201	389618,6100	1383795,5200
	8202	389570,9300	1383829,6700
	8177	389561,2966	1383836,5740
	8203	389715,9300	1374522,4400
	8204	389740,3400	1374553,5100
	8205	389760,2700	1374578,8600
	8206	389764,9400	1374584,7600
	8207	389779,1215	1374572,3140
	8208	389823,0102	1374533,7890
	8209	389845,7300	1374550,4400
	8210	389865,1651	1374531,7489
	8211	389837,9643	1374501,0870
	8212	389809,9376	1374469,4940
	8213	389798,7443	1374456,8760
	8214	389727,0187	1374513,6630
	8203	389715,9300	1374522,4400
	8215	389734,5070	1377311,8850
	8216	389750,1200	1377331,1500

## Сведения о границах территориальной зоны парков, бульваров, набережных (Р-2)

Сведения о характерных точках границ объекта	№ точки	Координаты	
		X	Y
	8217	389763,9400	1377348,1000
	8218	389765,1400	1377350,0600
	8219	389821,0660	1377420,6710
	8220	389828,3770	1377429,9850
	8221	389865,7400	1377477,3600
	8222	389908,3100	1377530,7400
	8223	389908,7000	1377532,4900
	8224	389905,5000	1377558,6700
	8225	389928,5900	1377582,0400
	8226	389947,4900	1377580,7600
	8227	390035,4400	1377691,9800
	8228	390041,1500	1377699,2100
	8229	390049,1900	1377709,4400
	8230	390051,0600	1377711,8400
	8231	390110,5800	1377787,6000
	8232	390124,6400	1377805,5200
	8233	390145,8400	1377832,6900
	8234	390146,5500	1377833,5500
	8235	390145,6861	1377840,4290
	8236	390145,2088	1377844,2290
	8237	390155,7680	1377858,2140
	8238	390156,6771	1377859,4150
	8239	390197,3924	1377913,3677
	8240	390200,3800	1377917,1600
	8241	390217,7010	1377939,2410
	8242	390217,2171	1377939,6400
	8243	390218,0903	1377940,7968
	8244	390218,8000	1377940,2600
	8245	390220,4300	1377942,3700
	8246	390219,7078	1377942,9381
	8247	390224,5230	1377949,3190
	8248	390237,2867	1377966,2503
	8249	390256,3522	1377991,5412
	8250	390265,0100	1377984,7600
	8251	390273,3600	1377995,4200
	8252	390264,4971	1378002,3457
	8253	390299,4600	1378048,8600
	8254	390310,9053	1378063,9074
	8255	390323,6357	1378080,6443
	8256	390319,7500	1378083,6000
	8257	390352,6700	1378125,4800
	8258	390376,3100	1378155,5500
	8259	390385,9400	1378167,9100

## Сведения о границах территориальной зоны парков, бульваров, набережных (Р-2)

Сведения о характерных точках границ объекта	№ точки	Координаты	
		X	Y
	8260	390464,5000	1378267,3000
	8261	390464,9700	1378267,9200
	8262	390395,7600	1378322,4600
	8263	390407,7131	1378337,4687
	8264	390521,0479	1378247,7700
	8265	390370,0705	1378055,4580
	8266	390344,8491	1378033,8140
	8267	390167,4799	1377814,2020
	8268	389755,3596	1377295,7603
	8215	389734,5070	1377311,8850
	8269	389743,7100	1377220,0800
	8270	389797,0500	1377178,4100
	8271	389814,2200	1377201,1600
	8272	389814,0500	1377203,1000
	8273	389766,3400	1377240,8300
	8274	389762,4100	1377241,4000
	8269	389743,7100	1377220,0800
	8275	389787,4800	1377275,0200
	8276	389788,3190	1377274,3587
	8277	389788,3200	1377274,3600
	8278	389792,5800	1377271,0000
	8279	389793,5200	1377270,2500
	8280	389813,5400	1377254,4400
	8281	389891,8700	1377354,8000
	8282	389894,3400	1377357,9600
	8283	389911,5000	1377379,9400
	8284	389912,2400	1377380,8900
	8285	389967,6300	1377451,8600
	8286	389967,2800	1377454,4900
	8287	389967,3000	1377454,6800
	8288	389969,9900	1377458,0300
	8289	389966,7400	1377460,6400
	8290	389965,9300	1377463,3500
	8291	389962,2500	1377466,9000
	8292	389954,8300	1377473,4700
	8293	389953,9100	1377474,2400
	8294	389952,4700	1377475,4400
	8295	389948,3600	1377478,8700
	8296	389885,7300	1377399,5100
	8297	389884,9800	1377398,5600
	8298	389868,7100	1377377,9600
	8299	389866,2300	1377374,8200
	8275	389787,4800	1377275,0200

Сведения о границах территориальной зоны парков, бульваров, набережных (Р-2)

Сведения о характерных точках границ объекта	№ точки	Координаты	
		X	Y
	8300	389788,3379	1381410,8820
	8301	389851,4262	1381491,0640
	8302	389940,6200	1381423,8600
	8303	389940,0800	1381423,1200
	8304	389884,9600	1381347,6100
	8305	389881,7660	1381343,0590
	8300	389788,3379	1381410,8820
	8306	389795,3228	1381755,0130
	8307	389901,1173	1381890,9950
	8308	390050,5660	1381774,4370
	8309	390057,1170	1381769,1710
	8310	390057,1131	1381769,1660
	8311	389950,1337	1381633,2210
	8312	389949,9152	1381632,9430
	8313	389941,2243	1381639,6920
	8306	389795,3228	1381755,0130
	8314	389801,9614	1378816,8902
	8315	389923,3884	1378720,7869
	8316	389912,7565	1378703,0600
	8317	389910,4794	1378699,2630
	8318	389910,0900	1378698,7800
	8319	389818,2100	1378695,3600
	8320	389804,7660	1378695,1830
	8314	389801,9614	1378816,8902
	8321	389835,3800	1373510,4000
	8322	389836,7300	1373509,0700
	8323	389836,5200	1373508,8500
	8324	389837,2300	1373508,1500
	8325	389837,4400	1373508,3600
	8326	389839,6500	1373506,1700
	8327	389847,7700	1373515,5400
	8328	389846,4800	1373516,6500
	8329	389847,1400	1373517,4100
	8330	389847,2100	1373518,2500
	8331	389845,9900	1373519,3000
	8332	389845,1700	1373519,1100
	8333	389844,5200	1373518,3600
	8334	389843,2400	1373519,4700
	8321	389835,3800	1373510,4000
	8335	389852,7300	1381808,8900
	8336	389870,7900	1381795,1400
	8337	389869,2800	1381793,1500
	8338	389872,7900	1381778,3600



Сведения о границах территориальной зоны парков, бульваров, набережных (Р-2)

Сведения о характерных точках границ объекта	№ точки	Координаты	
		X	Y
	8339	389877,7400	1381774,2700
	8340	389879,3800	1381776,3600
	8341	389889,0500	1381768,9600
	8342	389908,1100	1381792,6800
	8343	389909,0200	1381803,6700
	8344	389899,1800	1381811,4200
	8345	389903,4700	1381816,9900
	8346	389894,1700	1381824,2700
	8347	389897,2900	1381828,4500
	8348	389893,8300	1381831,3000
	8349	389897,8500	1381836,1500
	8350	389887,2300	1381845,0500
	8351	389864,9000	1381816,4600
	8352	389857,8800	1381815,6400
	8335	389852,7300	1381808,8900
	8353	389864,4100	1373546,2100
	8354	389866,4600	1373544,4600
	8355	389865,8500	1373543,6700
	8356	389865,9300	1373542,7800
	8357	389866,9200	1373541,9300
	8358	389867,8200	1373542,0100
	8359	389868,4600	1373542,7700
	8360	389870,4200	1373541,1000
	8361	389881,0200	1373553,5600
	8362	389875,0000	1373558,6900
	8353	389864,4100	1373546,2100
	8363	389958,0732	1381626,6080
	8364	389958,1096	1381626,6540
	8365	390065,1570	1381762,7070
	8366	390133,4710	1381707,7860
	8367	390347,9545	1381537,8630
	8368	390304,5046	1381483,9174
	8369	390293,2700	1381493,0400
	8370	390291,9900	1381494,2700
	8371	390273,9400	1381508,7300
	8372	390270,8500	1381504,5900
	8373	390269,8400	1381503,2400
	8374	390209,8100	1381551,4300
	8375	390198,1000	1381534,9200
	8376	390091,8050	1381618,2650
	8377	390045,4612	1381558,7460
	8363	389958,0732	1381626,6080
	8378	389999,7036	1375318,9600

## Сведения о границах территориальной зоны парков, бульваров, набережных (Р-2)

Сведения о характерных точках границ объекта	№ точки	Координаты	
		X	Y
	8379	390036,6551	1375383,9690
	8380	390036,7380	1375383,9190
	8381	390043,4400	1375381,4100
	8382	390045,4140	1375385,3840
	8383	390049,4460	1375393,5020
	8384	390052,3300	1375391,1800
	8385	390056,4300	1375396,7100
	8386	390058,2800	1375399,2300
	8387	390067,9000	1375412,1300
	8388	390070,1390	1375412,9880
	8389	390071,7000	1375414,9800
	8390	390071,7500	1375417,1700
	8391	390072,6600	1375419,7000
	8392	390063,6000	1375417,9000
	8393	390063,0160	1375418,3210
	8394	390079,3045	1375439,9224
	8395	390092,7014	1375251,8320
	8396	390011,6214	1375310,3580
	8378	389999,7036	1375318,9600
	8397	390075,1040	1373647,8830
	8398	390119,6900	1373705,2900
	8399	390126,2700	1373711,2700
	8400	390212,8450	1373814,3040
	8401	390202,0110	1373821,5780
	8402	390205,2030	1373826,2490
	8403	390210,4010	1373838,8090
	8404	390212,7800	1373850,0100
	8405	390211,4160	1373867,6270
	8406	390208,4600	1373882,4800
	8407	390211,7000	1373892,4400
	8408	390211,7200	1373900,2300
	8409	390214,8400	1373905,0500
	8410	390201,0229	1373915,4534
	8411	390204,4679	1373918,4604
	8412	390200,8900	1373921,8700
	8413	390233,8700	1373949,7000
	8414	390249,6000	1373962,9200
	8415	390265,6021	1373976,2820
	8416	390264,3040	1373978,3810
	8417	390259,8614	1373984,2410
	8418	390274,6892	1373991,5910
	8419	390321,8956	1374033,8660
	8420	390530,2561	1374258,8790

## Сведения о границах территориальной зоны парков, бульваров, набережных (Р-2)

Сведения о характерных точках границ объекта	№ точки	Координаты	
		X	Y
	8421	390672,7807	1374399,0900
	8422	390862,4232	1374563,8280
	8423	390870,1445	1374569,1640
	8424	390875,5300	1374563,5200
	8425	390878,6600	1374560,2500
	8426	390885,6600	1374566,9300
	8427	390887,2600	1374565,3500
	8428	390897,8700	1374575,4900
	8429	390893,3600	1374580,2120
	8430	390890,4840	1374583,2200
	8431	390942,8940	1374619,4270
	8432	390950,7500	1374625,4200
	8433	390956,3040	1374629,6470
	8434	390951,5834	1374622,0420
	8435	391071,0900	1374708,0300
	8436	391063,0700	1374712,3300
	8437	391033,9300	1374725,9200
	8438	391040,0377	1374738,4186
	8439	391053,5000	1374730,7700
	8440	391061,9800	1374725,9400
	8441	391072,7900	1374736,7800
	8442	391250,6700	1374883,7000
	8443	391254,0251	1374879,5260
	8444	391258,8100	1374874,4600
	8445	391259,7800	1374872,3800
	8446	391264,4100	1374866,6500
	8447	391268,0124	1374869,1070
	8448	391272,8152	1374873,8580
	8449	391270,9901	1374875,6150
	8450	391270,2200	1374876,6600
	8451	391275,9554	1374881,7400
	8452	391281,5582	1374886,0780
	8453	391282,3880	1374886,6560
	8454	391288,5178	1374891,7960
	8455	391291,3876	1374893,7550
	8456	391290,8218	1374894,7810
	8457	391302,3600	1374903,7100
	8458	391302,7346	1374904,1090
	8459	391302,7600	1374904,0900
	8460	391306,4485	1374907,1618
	8461	391307,4880	1374906,2960
	8462	391317,8271	1374916,7067
	8463	391317,8500	1374916,6900

## Сведения о границах территориальной зоны парков, бульваров, набережных (Р-2)

Сведения о характерных точках границ объекта	№ точки	Координаты	
		X	Y
	8464	391318,0137	1374916,8640
	8465	391329,0848	1374928,8150
	8466	391342,4000	1374943,7500
	8467	391344,5536	1374947,1700
	8468	391346,6209	1374950,1740
	8469	391348,4439	1374951,9640
	8470	391349,2359	1374952,6900
	8471	391350,0856	1374953,3990
	8472	391353,7162	1374956,6750
	8473	391354,6791	1374958,0630
	8474	391355,5013	1374959,1380
	8475	391357,1463	1374961,1950
	8476	391359,2985	1374964,0650
	8477	391360,3109	1374966,3560
	8478	391360,9130	1374967,7680
	8479	391361,7487	1374969,4780
	8480	391362,3006	1374970,9727
	8481	391366,2800	1374967,6200
	8482	391371,8700	1374975,2800
	8483	391378,5200	1374988,6700
	8484	391383,0600	1374998,2900
	8485	391388,8900	1375004,2400
	8486	391394,1100	1375008,5700
	8487	391401,6800	1375012,0000
	8488	391410,2400	1375013,6400
	8489	391421,0700	1375013,4800
	8490	391427,6000	1375013,5200
	8491	391433,0900	1375015,0300
	8492	391440,4200	1375018,9800
	8493	391448,5000	1375023,6700
	8494	391455,5800	1375028,9000
	8495	391444,0100	1375046,8500
	8496	391444,6600	1375047,3100
	8497	391474,9200	1375068,3700
	8498	391472,7400	1375072,6500
	8499	391470,5700	1375076,8900
	8500	391468,8700	1375080,2200
	8501	391450,8060	1375076,0420
	8502	391449,6890	1375077,9870
	8503	391449,4114	1375078,5209
	8504	391472,8700	1375094,1100
	8505	391472,8740	1375094,1130
	8506	391472,2024	1375095,1170

## Сведения о границах территориальной зоны парков, бульваров, набережных (Р-2)

Сведения о характерных точках границ объекта	№ точки	Координаты	
		X	Y
	8507	391471,6100	1375096,0100
	8508	391475,9407	1375092,1570
	8509	391479,4374	1375088,4040
	8510	391482,1573	1375082,4640
	8511	391484,3060	1375079,1310
	8512	391485,8800	1375076,6950
	8513	391497,6464	1375084,2800
	8514	391500,9192	1375079,2010
	8515	391510,0162	1375084,1770
	8516	391510,0200	1375084,1800
	8517	391527,0500	1375092,6100
	8518	391527,4300	1375091,7300
	8519	391528,6400	1375092,4500
	8520	391525,7963	1375096,7610
	8521	391524,8800	1375098,1500
	8522	391531,9900	1375103,6600
	8523	391532,7700	1375110,0100
	8524	391541,7000	1375114,4700
	8525	391547,6700	1375120,8100
	8526	391547,0900	1375122,5600
	8527	391545,1122	1375125,0017
	8528	391546,7900	1375126,2800
	8529	391558,6800	1375135,6900
	8530	391562,0600	1375148,6200
	8531	391561,0000	1375149,4100
	8532	391573,2000	1375159,8300
	8533	391577,7000	1375165,1400
	8534	391555,1300	1375190,7500
	8535	391544,5300	1375203,7600
	8536	391533,8200	1375216,9000
	8537	391527,5200	1375225,6100
	8538	391521,6000	1375232,4500
	8539	391516,2900	1375238,7800
	8540	391492,5700	1375267,7400
	8541	391478,1150	1375290,3300
	8542	391463,0880	1375312,7010
	8543	391457,9700	1375321,1600
	8544	391455,8690	1375324,2780
	8545	391446,6380	1375338,5720
	8546	391445,0100	1375341,1000
	8547	391444,5000	1375342,9000
	8548	391445,2100	1375343,4200
	8549	391435,0700	1375357,3200

Сведения о границах территориальной зоны парков, бульваров, набережных (Р-2)

Сведения о характерных точках границ объекта	№ точки	Координаты	
		X	Y
	8550	391424,7300	1375371,7300
	8551	391418,7500	1375381,8200
	8552	391415,1100	1375386,3100
	8553	391402,2000	1375401,4700
	8554	391392,9900	1375412,4700
	8555	391400,0800	1375416,9500
	8556	391399,1400	1375418,6300
	8557	391387,6000	1375438,9200
	8558	391386,6400	1375440,6100
	8559	391382,9600	1375442,5100
	8560	391373,6800	1375458,4100
	8561	391373,2700	1375461,4800
	8562	391372,8130	1375465,4200
	8563	391376,2690	1375476,2630
	8564	391403,9585	1375493,1370
	8565	391304,8366	1375634,7000
	8566	391308,3100	1375637,2000
	8567	391334,2800	1375655,9100
	8568	391298,0300	1375706,2100
	8569	391274,2700	1375689,1000
	8570	391269,2858	1375685,5110
	8571	391239,5072	1375727,9910
	8572	391246,9716	1375728,4177
	8573	391274,3400	1375729,9900
	8574	391282,2065	1375733,2685
	8575	391269,1100	1375724,3700
	8576	391277,5400	1375711,9700
	8577	391291,6000	1375721,5100
	8578	391283,3197	1375733,7240
	8579	391284,7400	1375734,3100
	8580	391289,1900	1375737,6700
	8581	391350,1900	1375777,6300
	8582	391355,4300	1375782,1800
	8583	391356,2400	1375783,7700
	8584	391349,7500	1375800,3300
	8585	391347,6800	1375805,6000
	8586	391328,0500	1375844,9100
	8587	391327,6900	1375846,3900
	8588	391315,8100	1375895,6800
	8589	391314,7700	1375899,8600
	8590	391300,5100	1375946,9100
	8591	391290,1800	1375978,7100
	8592	391283,4400	1375996,4600

## Сведения о границах территориальной зоны парков, бульваров, набережных (Р-2)

Сведения о характерных точках границ объекта	№ точки	Координаты	
		X	Y
	8593	391273,3400	1376018,7500
	8594	391265,2600	1376035,7300
	8595	391264,1800	1376037,3200
	8596	391260,5000	1376041,4700
	8597	391254,6000	1376045,2900
	8598	391259,7000	1376046,4100
	8599	391248,2400	1376099,3000
	8600	391220,3900	1376090,9200
	8601	391218,3200	1376097,4500
	8602	391219,3000	1376097,9000
	8603	391222,6200	1376094,5000
	8604	391231,9200	1376103,5800
	8605	391221,8400	1376113,8900
	8606	391241,0500	1376118,9700
	8607	391228,5200	1376159,9300
	8608	391210,7900	1376154,7000
	8609	391204,2800	1376164,0000
	8610	391166,4100	1376213,1100
	8611	391157,3680	1376223,7750
	8612	391157,3670	1376223,7750
	8613	391156,3210	1376225,1030
	8614	391274,3923	1376328,3390
	8615	391383,2242	1376177,2650
	8616	391528,7283	1375970,5720
	8617	391639,7300	1375812,3600
	8618	391874,0078	1375482,6518
	8619	391875,0600	1375483,4400
	8620	391878,6600	1375485,6400
	8621	391891,0800	1375468,2300
	8622	391910,8400	1375441,3200
	8623	391921,8130	1375426,3580
	8624	391923,5800	1375423,9500
	8625	391954,2100	1375382,2000
	8626	392020,2300	1375420,1700
	8627	392033,9000	1375428,3900
	8628	392041,9000	1375433,4400
	8629	392052,8900	1375440,9000
	8630	392058,0900	1375443,7700
	8631	392065,7700	1375450,4800
	8632	392072,1300	1375443,3700
	8633	392083,7900	1375430,6300
	8634	392098,5800	1375439,3800
	8635	392157,9800	1375476,9100

## Сведения о границах территориальной зоны парков, бульваров, набережных (Р-2)

Сведения о характерных точках границ объекта	№ точки	Координаты	
		X	Y
	8636	392159,3400	1375474,9200
	8637	392164,2600	1375478,0600
	8638	392168,8900	1375470,5400
	8639	392185,4500	1375481,6800
	8640	392200,3300	1375491,9000
	8641	392204,0000	1375494,1500
	8642	392210,5900	1375498,2900
	8643	392215,1000	1375503,0900
	8644	392243,0700	1375517,6200
	8645	392255,4300	1375526,4600
	8646	392270,4200	1375537,5100
	8647	392282,6700	1375546,6200
	8648	392294,4000	1375556,0000
	8649	392307,3800	1375568,3900
	8650	392308,8504	1375569,6750
	8651	392321,5818	1375582,0390
	8652	392334,3760	1375591,0380
	8653	392343,4134	1375594,1699
	8654	392356,6400	1375578,9100
	8655	392366,4687	1375584,0256
	8656	392369,8000	1375585,7600
	8657	392373,1200	1375587,7300
	8658	392369,2000	1375593,5200
	8659	392364,1876	1375602,7220
	8660	392369,9669	1375605,2403
	8661	392370,4800	1375603,9800
	8662	392382,6100	1375612,2500
	8663	392382,4604	1375612,8111
	8664	392382,0960	1375614,1980
	8665	392383,6068	1375615,1294
	8666	392385,8600	1375616,5100
	8667	392386,2178	1375616,1616
	8668	392387,7500	1375614,6700
	8669	392395,6600	1375618,9501
	8670	392399,9200	1375610,6400
	8671	392400,6700	1375609,1900
	8672	392410,9020	1375623,0780
	8673	392409,9930	1375626,0820
	8674	392411,7100	1375631,9000
	8675	392424,6400	1375614,7100
	8676	392425,8100	1375615,4800
	8677	392441,2600	1375625,5000
	8678	392449,3700	1375630,4600



## Сведения о границах территориальной зоны парков, бульваров, набережных (Р-2)

Сведения о характерных точках границ объекта	№ точки	Координаты	
		X	Y
	8679	392450,9200	1375631,6100
	8680	392474,5300	1375646,9600
	8681	392478,2500	1375649,1900
	8682	392482,0200	1375646,1800
	8683	392485,7100	1375643,2200
	8684	392502,0700	1375658,0100
	8685	392503,7800	1375659,5400
	8686	392540,4000	1375686,9700
	8687	392525,0450	1375701,3910
	8688	392553,6555	1375718,9899
	8689	392565,3900	1375702,7900
	8690	392565,7200	1375703,0500
	8691	392554,8601	1375719,7310
	8692	392574,7166	1375731,9450
	8693	392586,1400	1375716,0700
	8694	392600,1900	1375724,9500
	8695	392596,3100	1375730,8500
	8696	392599,5900	1375733,0500
	8697	392598,6500	1375734,5100
	8698	392597,3200	1375743,8900
	8699	392596,8700	1375744,0600
	8700	392595,9200	1375745,5500
	8701	392595,3500	1375747,8900
	8702	392595,3583	1375748,3030
	8703	392597,3793	1375753,9850
	8704	392596,8300	1375753,6800
	8705	392594,6200	1375758,4900
	8706	392616,0500	1375772,7900
	8707	392618,2700	1375769,4700
	8708	392625,2245	1375774,2320
	8709	392623,8532	1375777,8270
	8710	392625,7900	1375779,0800
	8711	392626,0200	1375778,6900
	8712	392635,5300	1375784,5600
	8713	392635,1500	1375785,7200
	8714	392633,4600	1375789,7600
	8715	392628,0200	1375797,6500
	8716	392625,8500	1375800,4600
	8717	392622,3600	1375803,7800
	8718	392617,3900	1375800,6000
	8719	392616,8700	1375800,4200
	8720	392615,4800	1375803,6600
	8721	392614,2052	1375803,1190

## Сведения о границах территориальной зоны парков, бульваров, набережных (Р-2)

Сведения о характерных точках границ объекта	№ точки	Координаты	
		X	Y
	8722	392613,7143	1375804,4060
	8723	392625,0265	1375811,4297
	8724	392626,0000	1375810,4900
	8725	392629,7700	1375806,5700
	8726	392629,5100	1375806,3100
	8727	392642,3800	1375794,5900
	8728	392644,7900	1375790,5500
	8729	392647,0500	1375786,3400
	8730	392648,1600	1375787,0200
	8731	392651,5700	1375779,4900
	8732	392658,5473	1375779,5290
	8733	392664,6358	1375773,5920
	8734	392671,4539	1375779,3879
	8735	392672,4800	1375778,3700
	8736	392684,5148	1375786,6590
	8737	392688,9808	1375788,9546
	8738	392691,7200	1375789,5200
	8739	392696,7700	1375791,1800
	8740	392713,5700	1375799,7900
	8741	392723,8300	1375805,0600
	8742	392723,0996	1375806,4970
	8743	392779,8136	1375835,6560
	8744	392805,5808	1375850,9223
	8745	392810,9600	1375853,8400
	8746	392824,0900	1375861,0100
	8747	392828,4300	1375862,3800
	8748	392827,5804	1375863,9570
	8749	392828,8430	1375864,7050
	8750	392836,9851	1375851,2870
	8751	392898,3712	1375874,0530
	8752	392943,8194	1375895,5720
	8753	392986,1147	1375923,3160
	8754	393016,1536	1375952,1230
	8755	393017,3946	1375954,1970
	8756	393047,1544	1375961,9570
	8757	393067,3019	1375969,6415
	8758	393067,4600	1375969,5700
	8759	393070,3100	1375968,3100
	8760	393075,7300	1375971,7400
	8761	393081,2024	1375974,9433
	8762	393105,3129	1375984,1400
	8763	393131,3900	1375992,5300
	8764	393131,6800	1375991,6600

## Сведения о границах территориальной зоны парков, бульваров, набережных (Р-2)

Сведения о характерных точках границ объекта	№ точки	Координаты	
		X	Y
	8765	393135,4600	1375983,9000
	8766	393157,8100	1375994,8500
	8767	393157,2900	1375995,8500
	8768	393161,1500	1375997,6100
	8769	393161,6300	1375996,7600
	8770	393189,9200	1376010,5800
	8771	393188,3126	1376013,3270
	8772	393198,8500	1376019,2600
	8773	393246,2200	1376045,9300
	8774	393292,8769	1376081,7550
	8775	393315,2039	1376112,5610
	8776	393318,8004	1376121,2900
	8777	393319,2364	1376128,5280
	8778	393316,7291	1376137,5110
	8779	393325,0603	1376142,1940
	8780	393387,2032	1376086,3590
	8781	393429,2451	1376104,4550
	8782	393454,0387	1376117,6310
	8783	393455,3800	1376114,5300
	8784	393469,4300	1376117,1300
	8785	393471,5800	1376117,3600
	8786	393471,5836	1376117,3600
	8787	393476,4600	1376117,9100
	8788	393485,4400	1376118,5000
	8789	393493,0100	1376119,3200
	8790	393498,5000	1376120,7900
	8791	393502,5300	1376122,3900
	8792	393510,5900	1376127,0300
	8793	393519,4300	1376132,1100
	8794	393526,6200	1376137,1000
	8795	393532,1700	1376142,4900
	8796	393535,7400	1376146,9300
	8797	393537,9800	1376150,2800
	8798	393540,0100	1376153,9600
	8799	393541,7200	1376158,5300
	8800	393543,4500	1376161,1100
	8801	393549,3500	1376163,3400
	8802	393557,4900	1376158,5700
	8803	393560,2600	1376157,4800
	8804	393561,9100	1376157,4500
	8805	393568,7700	1376158,4000
	8806	393575,9700	1376160,5600
	8807	393581,4800	1376162,7500

## Сведения о границах территориальной зоны парков, бульваров, набережных (Р-2)

Сведения о характерных точках границ объекта	№ точки	Координаты	
		X	Y
	8808	393589,7900	1376165,6800
	8809	393595,5700	1376167,8000
	8810	393601,3700	1376170,7700
	8811	393608,5200	1376173,3700
	8812	393612,7500	1376174,2500
	8813	393623,5400	1376173,8700
	8814	393627,9900	1376175,1300
	8815	393632,2300	1376179,1600
	8816	393635,5200	1376181,1700
	8817	393644,9600	1376186,2300
	8818	393651,5700	1376188,7400
	8819	393658,8800	1376190,9500
	8820	393673,7000	1376195,6100
	8821	393679,3100	1376198,6800
	8822	393693,8400	1376203,5600
	8823	393700,8100	1376205,0600
	8824	393730,1500	1376218,5300
	8825	393729,7685	1376222,4990
	8826	393860,0049	1376271,1830
	8827	393852,6852	1376327,3320
	8828	393855,2538	1376334,5270
	8829	394089,2000	1376419,6600
	8830	394084,7100	1376431,6600
	8831	394084,5658	1376432,0450
	8832	394093,7542	1376437,0370
	8833	394095,2200	1376431,6900
	8834	394103,6700	1376437,4500
	8835	394107,4600	1376440,7800
	8836	394111,8700	1376448,5100
	8837	394120,0600	1376460,0400
	8838	394122,5700	1376464,9600
	8839	394132,2366	1376457,9472
	8840	394205,1055	1376497,5400
	8841	394221,1203	1376502,0040
	8842	394223,7990	1376501,8780
	8843	394226,0900	1376502,0800
	8844	394237,2640	1376503,1150
	8845	394243,3700	1376502,7800
	8846	394246,0900	1376504,3000
	8847	394247,8590	1376506,7180
	8848	394249,6855	1376509,9670
	8849	394252,5255	1376510,7586
	8850	394261,2600	1376507,7800

## Сведения о границах территориальной зоны парков, бульваров, набережных (Р-2)

Сведения о характерных точках границ объекта	№ точки	Координаты	
		X	Y
	8851	394258,3806	1376512,3901
	8852	394287,4566	1376520,4957
	8853	394290,4500	1376510,2000
	8854	394343,2300	1376533,1700
	8855	394401,3930	1376547,8750
	8856	394400,7478	1376551,1790
	8857	394406,2487	1376552,6360
	8858	394407,0650	1376549,8240
	8859	394461,8328	1376567,3550
	8860	394550,3194	1376590,7870
	8861	394659,5359	1376604,2520
	8862	394802,4217	1376626,1590
	8863	394972,0356	1376676,5590
	8864	394971,5300	1376677,9650
	8865	394971,5300	1376677,9760
	8866	395011,2750	1376694,1130
	8867	395043,3660	1376706,2490
	8868	395050,3080	1376709,4240
	8869	395058,6900	1376713,5900
	8870	395060,4920	1376714,4870
	8871	395085,0600	1376725,6490
	8872	395108,5800	1376738,0300
	8873	395108,5800	1376738,0400
	8874	395122,6600	1376745,4700
	8875	395126,0900	1376747,3300
	8876	395164,2727	1376760,1403
	8877	395171,7300	1376762,6500
	8878	395173,8552	1376764,7688
	8879	395186,4500	1376777,3800
	8880	395192,5000	1376780,4400
	8881	395194,8800	1376779,4200
	8882	395196,0900	1376780,1200
	8883	395201,4000	1376783,2300
	8884	395212,1200	1376788,5500
	8885	395216,1800	1376793,9100
	8886	395219,5300	1376802,2200
	8887	395219,8480	1376807,5662
	8888	395223,7061	1376813,3250
	8889	395228,2042	1376813,7730
	8890	395232,2280	1376801,2400
	8891	395234,1410	1376795,9910
	8892	395241,0680	1376799,3600
	8893	395251,9820	1376804,6490

## Сведения о границах территориальной зоны парков, бульваров, набережных (Р-2)

Сведения о характерных точках границ объекта	№ точки	Координаты	
		X	Y
	8894	395258,1924	1376816,7580
	8895	395262,9935	1376817,2360
	8896	395263,2860	1376817,3400
	8897	395264,3950	1376817,7450
	8898	395264,5092	1376817,3870
	8899	395290,5331	1376819,9780
	8900	395290,7080	1376819,8220
	8901	395311,7690	1376811,0840
	8902	395335,9570	1376810,6720
	8903	395338,2170	1376809,3940
	8904	395344,7680	1376812,2270
	8905	395343,9300	1376807,2900
	8906	395433,4503	1376831,0358
	8907	395457,4521	1376836,1263
	8908	395457,4900	1376835,7400
	8909	395458,1553	1376835,9140
	8910	395458,3600	1376833,1500
	8911	395465,0300	1376833,6000
	8912	395488,4600	1376838,8900
	8913	395488,4600	1376839,5400
	8914	395502,0600	1376841,4600
	8915	395507,3400	1376843,5800
	8916	395508,2030	1376854,1898
	8917	395515,3189	1376853,4340
	8918	395516,4226	1376839,7990
	8919	395515,7900	1376831,4700
	8920	395517,0800	1376831,6300
	8921	395517,0839	1376831,6300
	8922	395517,0842	1376831,6260
	8923	395529,0083	1376833,0890
	8924	395529,1644	1376833,1160
	8925	395543,5800	1376835,5800
	8926	395547,9200	1376836,4370
	8927	395627,4366	1376850,5150
	8928	395627,7149	1376850,5080
	8929	395628,0400	1376849,7700
	8930	395635,8410	1376850,1970
	8931	395637,4050	1376852,9408
	8932	395647,8926	1376849,9820
	8933	395790,9634	1376868,1050
	8934	395817,9715	1376871,5260
	8935	395829,3055	1376875,2020
	8936	395829,4300	1376874,3700

## Сведения о границах территориальной зоны парков, бульваров, набережных (Р-2)

Сведения о характерных точках границ объекта	№ точки	Координаты	
		X	Y
	8937	395849,4250	1376877,2370
	8938	395860,6000	1376879,0000
	8939	395859,6400	1376883,0900
	8940	395870,3360	1376885,2890
	8941	395870,1392	1376888,4460
	8942	395880,7037	1376891,8728
	8943	395881,6000	1376882,4200
	8944	395890,8000	1376882,1200
	8945	395914,4310	1376881,5470
	8946	395915,0282	1376899,4832
	8947	395921,8322	1376900,7240
	8948	395945,7900	1376887,8300
	8949	395985,7843	1376893,9948
	8950	395988,1700	1376864,3900
	8951	396045,8100	1376862,4000
	8952	396090,7080	1376866,4580
	8953	396090,3300	1376878,0600
	8954	396090,2630	1376880,2440
	8955	396090,0500	1376893,4900
	8956	396111,2030	1376894,3840
	8957	396124,0000	1376897,2130
	8958	396128,8413	1376898,2428
	8959	396129,6800	1376898,4200
	8960	396120,8817	1376918,5261
	8961	396139,6840	1376925,9240
	8962	396159,8504	1376930,1195
	8963	396160,9600	1376930,3500
	8964	396161,5800	1376923,6800
	8965	396161,5839	1376923,6803
	8966	396161,5840	1376923,6790
	8967	396177,6730	1376924,9090
	8968	396183,1382	1376926,4450
	8969	396191,6700	1376928,8400
	8970	396193,0081	1376929,8992
	8971	396197,1420	1376933,1690
	8972	396194,3860	1376950,8940
	8973	396212,4062	1376953,1402
	8974	396216,7500	1376953,6800
	8975	396221,2418	1376950,4355
	8976	396222,7980	1376949,3100
	8977	396223,8165	1376936,9085
	8978	396223,9000	1376935,8900
	8979	396228,3465	1376929,1953

Сведения о границах территориальной зоны парков, бульваров, набережных (Р-2)

Сведения о характерных точках границ объекта	№ точки	Координаты	
		X	Y
	8980	396228,1100	1376929,1700
	8981	396228,1000	1376928,7000
	8982	396209,7400	1376926,6200
	8983	396211,6540	1376911,9230
	8984	396212,9400	1376904,0000
	8985	396239,6600	1376904,4500
	8986	396241,9100	1376904,7900
	8987	396247,9800	1376906,6900
	8988	396255,1200	1376908,9300
	8989	396263,8900	1376909,7800
	8990	396269,6300	1376909,1300
	8991	396278,7300	1376910,4800
	8992	396278,7740	1376910,2220
	8993	396279,4742	1376906,2300
	8994	396281,6260	1376906,3390
	8995	396282,9500	1376896,7200
	8996	396298,5600	1376899,7100
	8997	396298,0826	1376907,7700
	8998	396298,0815	1376907,7890
	8999	396305,4586	1376908,9567
	9000	396306,0320	1376901,1620
	9001	396340,2480	1376907,6520
	9002	396340,2321	1376914,2960
	9003	396340,2317	1376914,4600
	9004	396347,7225	1376915,6460
	9005	396348,8074	1376915,8570
	9006	396348,8067	1376915,8630
	9007	396435,1091	1376933,1150
	9008	396434,4936	1376944,8360
	9009	396437,9180	1376945,4480
	9010	396449,4630	1376948,1670
	9011	396493,2340	1376947,1670
	9012	396492,7811	1376952,1450
	9013	396540,8434	1376960,9950
	9014	396545,1833	1376961,7940
	9015	396545,2821	1376961,8170
	9016	396551,1900	1376963,1910
	9017	396563,3320	1376966,0120
	9018	396563,3312	1376966,0150
	9019	396563,4554	1376966,0580
	9020	396563,8760	1376965,0810
	9021	396568,0440	1376965,6250
	9022	396578,4170	1376967,1000



Сведения о границах территориальной зоны парков, бульваров, набережных (Р-2)

Сведения о характерных точках границ объекта	№ точки	Координаты	
		X	Y
	9023	396587,6340	1376968,5820
	9024	396597,3430	1376971,0710
	9025	396595,2991	1376976,3610
	9026	396607,4836	1376980,1380
	9027	396619,3962	1376978,2650
	9028	396643,7956	1376983,6300
	9029	396666,3414	1376990,4000
	9030	396666,7840	1376989,7080
	9031	396674,2300	1376990,9520
	9032	396685,2160	1376993,1680
	9033	396692,9210	1376994,7700
	9034	396699,4480	1376996,1320
	9035	396707,2000	1376998,2340
	9036	396712,9200	1377002,3290
	9037	396712,6539	1377002,9130
	9038	396741,5427	1377012,1460
	9039	396743,5070	1377008,3450
	9040	396744,7510	1377008,8560
	9041	396752,8440	1377012,7390
	9042	396754,6650	1377013,6120
	9043	396759,1580	1377015,0610
	9044	396760,6760	1377015,8270
	9045	396764,9910	1377017,0570
	9046	396768,6042	1377017,8140
	9047	396787,7733	1377020,2150
	9048	396810,5294	1377029,0660
	9049	396813,1120	1377029,8360
	9050	396813,0112	1377030,0320
	9051	396828,9419	1377036,2280
	9052	396830,8370	1377031,7960
	9053	396848,8090	1377040,6220
	9054	396848,5593	1377043,8950
	9055	396862,8005	1377049,5060
	9056	396862,8700	1377048,6300
	9057	396863,5142	1377048,7840
	9058	396863,9844	1377046,2550
	9059	396866,3039	1377044,2500
	9060	396890,9871	1377053,4630
	9061	396897,8521	1377055,6510
	9062	397001,9114	1377088,4550
	9063	397021,0100	1377094,9520
	9064	397025,8544	1377097,8000
	9065	397031,4710	1377099,9750

## Сведения о границах территориальной зоны парков, бульваров, набережных (Р-2)

Сведения о характерных точках границ объекта	№ точки	Координаты	
		X	Y
	9066	397031,8889	1377100,1370
	9067	397045,6727	1377105,4760
	9068	397051,9039	1377107,9380
	9069	397061,1449	1377111,5900
	9070	397061,3710	1377111,2050
	9071	397068,7040	1377114,9210
	9072	397069,0070	1377116,5890
	9073	397069,8016	1377118,5590
	9074	397089,6918	1377128,2240
	9075	397099,3960	1377131,1490
	9076	397104,7206	1377133,4000
	9077	397105,7975	1377133,8440
	9078	397111,6783	1377136,5070
	9079	397112,7229	1377137,4910
	9080	397112,7260	1377137,4930
	9081	397122,6210	1377142,5550
	9082	397122,6209	1377142,5550
	9083	397125,8450	1377143,4770
	9084	397128,5025	1377144,6180
	9085	397136,1363	1377149,4650
	9086	397135,5913	1377152,1810
	9087	397141,5748	1377156,0420
	9088	397260,5101	1377186,6990
	9089	397260,5220	1377187,7350
	9090	397264,2243	1377187,6560
	9091	397347,4950	1377209,1200
	9092	397346,8725	1377205,4700
	9093	397351,1795	1377205,6120
	9094	397424,8390	1377208,0360
	9095	397516,1339	1377232,5850
	9096	397518,1512	1377233,1280
	9097	397537,2070	1377236,6890
	9098	397556,3620	1377240,2620
	9099	397555,8945	1377243,2770
	9100	397592,3461	1377253,0790
	9101	397593,7270	1377248,0290
	9102	397613,4770	1377251,9130
	9103	397613,0242	1377253,5820
	9104	397613,8240	1377253,7890
	9105	397614,7840	1377249,9930
	9106	397623,7120	1377252,3220
	9107	397622,7590	1377256,1140
	9108	397637,2860	1377258,9100

## Сведения о границах территориальной зоны парков, бульваров, набережных (Р-2)

Сведения о характерных точках границ объекта	№ точки	Координаты	
		X	Y
	9109	397637,7570	1377256,6940
	9110	397641,9470	1377257,5300
	9111	397642,1920	1377256,1870
	9112	397652,0320	1377257,9900
	9113	397651,2760	1377262,1260
	9114	397649,8570	1377267,9620
	9115	397651,3750	1377268,4400
	9116	397651,2223	1377268,9110
	9117	397705,8841	1377283,6100
	9118	397708,3840	1377273,2140
	9119	397723,4990	1377276,8460
	9120	397720,9036	1377287,6490
	9121	397725,5970	1377288,9110
	9122	397726,1960	1377285,3760
	9123	397727,5320	1377281,1600
	9124	397728,6970	1377276,6200
	9125	397741,7120	1377279,5650
	9126	397741,1030	1377282,0840
	9127	397740,7850	1377283,5910
	9128	397740,4420	1377284,7660
	9129	397741,6980	1377290,9200
	9130	397741,7270	1377291,9570
	9131	397741,6350	1377293,2230
	9132	397745,0894	1377294,1519
	9133	397746,7300	1377285,8400
	9134	397747,4500	1377285,9900
	9135	397759,2600	1377288,4000
	9136	397760,0200	1377284,5400
	9137	397768,6500	1377286,2600
	9138	397767,6400	1377291,3400
	9139	397766,0069	1377299,7768
	9140	397774,0921	1377301,9510
	9141	397774,2490	1377300,6220
	9142	397784,5310	1377302,3920
	9143	397786,7750	1377289,7490
	9144	397808,2230	1377293,9790
	9145	397808,8272	1377294,0960
	9146	397809,3650	1377291,4500
	9147	397838,6890	1377297,7600
	9148	397836,6768	1377310,2570
	9149	397836,6796	1377310,2574
	9150	397956,9598	1377325,7448
	9151	397956,9400	1377324,5100

Сведения о границах территориальной зоны парков, бульваров, набережных (Р-2)

Сведения о характерных точках границ объекта	№ точки	Координаты	
		X	Y
	9152	397956,8100	1377317,4800
	9153	397990,0910	1377325,0700
	9154	398023,2410	1377332,0850
	9155	398056,5802	1377338,5720
	9156	398121,3479	1377346,9120
	9157	398121,8200	1377342,7600
	9158	398229,9400	1377358,3100
	9159	398230,0900	1377360,1300
	9160	398230,2204	1377361,6505
	9161	398230,2249	1377361,6520
	9162	398238,8126	1377364,4440
	9163	398243,9380	1377365,0370
	9164	398245,6210	1377365,3110
	9165	398245,4746	1377366,6090
	9166	398276,1808	1377376,5900
	9167	398276,0580	1377378,8740
	9168	398284,2900	1377379,2250
	9169	398284,3042	1377379,2300
	9170	398298,2170	1377379,8200
	9171	398298,2880	1377383,7750
	9172	398304,8254	1377385,8999
	9173	398326,6600	1377386,7400
	9174	398326,7656	1377393,0313
	9175	398369,4180	1377406,8950
	9176	398443,5434	1377415,2780
	9177	398444,3410	1377392,5770
	9178	398502,0742	1377402,5430
	9179	398608,1750	1377420,8570
	9180	398641,5360	1377426,6160
	9181	398641,5397	1377426,6210
	9182	398644,2695	1377416,5180
	9183	398645,5766	1377394,7560
	9184	398634,9234	1377395,0240
	9185	398550,7014	1377381,7760
	9186	398496,0110	1377376,7910
	9187	398415,9456	1377360,5800
	9188	398369,6560	1377355,4690
	9189	398285,4772	1377345,1220
	9190	398180,1670	1377326,3870
	9191	398028,5236	1377299,6410
	9192	397918,9265	1377275,1690
	9193	397887,5978	1377269,0001
	9194	397819,0621	1377255,5050

Сведения о границах территориальной зоны парков, бульваров, набережных (Р-2)

Сведения о характерных точках границ объекта	№ точки	Координаты	
		X	Y
	9195	397774,8203	1377246,7933
	9196	397754,5962	1377242,8110
	9197	397636,5982	1377218,4640
	9198	397535,5750	1377205,4670
	9199	397362,8007	1377170,3340
	9200	397291,0927	1377151,0980
	9201	397227,7853	1377131,7360
	9202	397226,6952	1377131,2872
	9203	397220,3331	1377128,6690
	9204	397205,5390	1377122,5782
	9205	397071,3793	1377067,3510
	9206	396965,8095	1377031,2150
	9207	396818,0640	1376984,1050
	9208	396653,5169	1376937,2450
	9209	396501,9609	1376894,0620
	9210	396333,4235	1376883,6160
	9211	396164,9788	1376857,1200
	9212	396065,9934	1376850,0080
	9213	395981,8575	1376842,5610
	9214	395831,6300	1376827,3410
	9215	395688,4305	1376803,3700
	9216	395558,6322	1376801,2680
	9217	395541,8771	1376797,2485
	9218	395462,6727	1376778,2480
	9219	395447,9139	1376774,7071
	9220	395444,7914	1376773,9580
	9221	395377,6534	1376759,2050
	9222	395342,5108	1376750,9340
	9223	395274,9648	1376729,5420
	9224	395263,4641	1376726,9080
	9225	395259,6749	1376726,3260
	9226	395187,0644	1376703,7470
	9227	395120,8738	1376690,3460
	9228	395120,8736	1376690,3452
	9229	395106,9990	1376687,5360
	9230	395063,5475	1376668,3060
	9231	395063,5461	1376668,3051
	9232	395062,2984	1376667,7529
	9233	395039,7130	1376657,7580
	9234	395039,7116	1376657,7567
	9235	395039,7099	1376657,7560
	9236	395039,7091	1376657,7560
	9237	395030,1634	1376653,5310

## Сведения о границах территориальной зоны парков, бульваров, набережных (Р-2)

Сведения о характерных точках границ объекта	№ точки	Координаты	
		X	Y
	9238	395004,4291	1376643,8190
	9239	395004,4272	1376643,8180
	9240	395004,4263	1376643,8180
	9241	395000,5880	1376642,3690
	9242	394918,3768	1376617,4750
	9243	394815,7161	1376576,1190
	9244	394808,1064	1376553,5070
	9245	394808,1064	1376553,5068
	9246	394803,3361	1376539,3320
	9247	394783,0882	1376538,1888
	9248	394782,6142	1376538,1620
	9249	394768,0492	1376553,1680
	9250	394768,0491	1376553,1680
	9251	394768,0491	1376553,1680
	9252	394615,5806	1376543,6120
	9253	394532,3178	1376513,7980
	9254	394340,6565	1376454,5440
	9255	394258,8723	1376424,7070
	9256	394195,1837	1376418,2630
	9257	394096,4955	1376345,7910
	9258	393925,4459	1376280,3140
	9259	393899,7147	1376240,7680
	9260	393787,0386	1376208,7900
	9261	393759,5623	1376200,9915
	9262	393701,2391	1376184,4389
	9263	393691,7892	1376181,7570
	9264	393532,3909	1376118,3470
	9265	393490,8816	1376097,5000
	9266	393451,9793	1376078,9350
	9267	393409,8036	1376067,9610
	9268	393392,9159	1376062,4110
	9269	393337,7495	1376025,5230
	9270	393295,4435	1376005,8490
	9271	393181,3003	1375958,2370
	9272	393058,7995	1375913,6510
	9273	393041,8685	1375905,2020
	9274	392986,6156	1375862,5130
	9275	392944,3529	1375845,7390
	9276	392902,1335	1375831,8640
	9277	392859,8279	1375812,1900
	9278	392821,6790	1375789,5520
	9279	392774,9567	1375755,4390
	9280	392728,4504	1375735,8270

## Сведения о границах территориальной зоны парков, бульваров, набережных (Р-2)

Сведения о характерных точках границ объекта	№ точки	Координаты	
		X	Y
	9281	392681,9444	1375716,2150
	9282	392622,6642	1375685,1900
	9283	392499,7307	1375611,6030
	9284	392469,9826	1375588,8400
	9285	392431,8770	1375569,1020
	9286	392389,5278	1375546,5270
	9287	392355,5360	1375520,9270
	9288	392312,9271	1375480,9510
	9289	392283,2223	1375461,0880
	9290	392206,9679	1375418,7130
	9291	392173,0194	1375396,0130
	9292	392041,8154	1375331,2510
	9293	391953,0467	1375294,8650
	9294	391898,0102	1375266,6770
	9295	391859,1340	1375257,6150
	9296	391813,3038	1375225,0930
	9297	391770,0948	1375200,7450
	9298	391731,7608	1375168,1110
	9299	391673,9109	1375119,7020
	9300	391604,4394	1375073,3440
	9301	391583,3832	1375061,5626
	9302	391659,7580	1375114,9580
	9303	391583,3732	1375061,5570
	9304	391572,3800	1375053,8700
	9305	391560,1900	1375046,3000
	9306	391559,9500	1375046,6510
	9307	391451,5247	1374994,9330
	9308	391448,3760	1374975,3420
	9309	391442,8830	1374966,1410
	9310	391431,6519	1374955,2400
	9311	391431,6516	1374955,2400
	9312	391431,6515	1374955,2400
	9313	391415,5937	1374955,8370
	9314	391412,3749	1374951,3710
	9315	391407,9744	1374947,9420
	9316	391402,7848	1374945,8960
	9317	391397,2286	1374945,3990
	9318	391386,1733	1374922,3560
	9319	391339,8316	1374879,4880
	9320	391284,0596	1374826,7630
	9321	391188,7229	1374754,6340
	9322	391117,1591	1374696,4320
	9323	391054,1092	1374658,4540

## Сведения о границах территориальной зоны парков, бульваров, набережных (Р-2)

Сведения о характерных точках границ объекта	№ точки	Координаты	
		X	Y
	9324	390993,1052	1374614,0190
	9325	390970,2273	1374588,2960
	9326	390962,0492	1374566,6390
	9327	390942,3681	1374539,7970
	9328	390940,5511	1374539,3930
	9329	390931,4721	1374537,3790
	9330	390906,1865	1374531,7670
	9331	390876,8886	1374506,4970
	9332	390853,2170	1374475,4300
	9333	390780,6515	1374421,8850
	9334	390741,6143	1374389,9760
	9335	390699,9771	1374351,3220
	9336	390653,5927	1374329,5200
	9337	390615,1682	1374290,8180
	9338	390588,7794	1374269,0750
	9339	390548,8365	1374224,3260
	9340	390520,0554	1374185,8370
	9341	390473,1650	1374130,1230
	9342	390434,6820	1374087,4950
	9343	390405,8211	1374043,6510
	9344	390378,5744	1374012,2810
	9345	390351,9725	1373976,2590
	9346	390325,5784	1373930,2360
	9347	390301,9572	1373886,4820
	9348	390288,4487	1373858,6670
	9349	390261,3194	1373811,2270
	9350	390237,0490	1373759,8130
	9351	390205,5743	1373712,4430
	9352	390173,9155	1373676,0640
	9353	390169,5726	1373671,0740
	9354	390164,2306	1373665,3590
	9355	390146,9627	1373612,9870
	9356	390130,0735	1373581,8190
	9357	390102,0063	1373567,2420
	9358	390101,9554	1373567,1600
	9359	390092,4070	1373551,7710
	9360	390091,1893	1373549,8090
	9361	390092,8820	1373554,0350
	9362	390095,1610	1373560,7260
	9363	390097,1310	1373567,5480
	9364	390098,6510	1373569,2670
	9365	390113,0980	1373586,0520
	9366	390116,3800	1373588,9900



## Сведения о границах территориальной зоны парков, бульваров, набережных (Р-2)

Сведения о характерных точках границ объекта	№ точки	Координаты	
		X	Y
	9367	390118,1910	1373593,5090
	9368	390119,1580	1373595,7360
	9369	390119,3840	1373598,4100
	9370	390118,9960	1373601,5910
	9371	390118,1070	1373604,5930
	9372	390116,1640	1373607,9230
	9373	390112,2370	1373611,7790
	9374	390132,2233	1373634,9897
	9375	390125,2835	1373637,0253
	9376	390106,7630	1373641,3770
	9377	390097,6950	1373638,7730
	9378	390076,2385	1373648,8060
	8397	390075,1040	1373647,8830
	9379	390153,6975	1381875,2380
	9380	390204,8101	1381940,2000
	9381	390255,1170	1381900,3520
	9382	390260,1870	1381898,7210
	9383	390334,6000	1381839,7900
	9384	390282,5300	1381773,6100
	9385	390223,4440	1381820,0196
	9386	390204,2690	1381835,0830
	9379	390153,6975	1381875,2380
	9387	390266,9625	1382372,8721
	9388	390351,1290	1382478,6010
	9389	390370,3515	1382462,6098
	9390	390319,1900	1382397,1900
	9391	390321,6800	1382395,3200
	9392	390318,2400	1382390,7300
	9393	390324,8200	1382385,7800
	9394	390321,3600	1382381,1700
	9395	390317,9400	1382383,7400
	9396	390316,0100	1382381,1700
	9397	390313,2800	1382383,2300
	9398	390315,0700	1382385,6000
	9399	390312,1500	1382387,8000
	9400	390291,8500	1382364,8700
	9401	390295,0100	1382362,4300
	9402	390292,7200	1382359,4500
	9403	390289,5600	1382361,8900
	9404	390288,9400	1382360,3300
	9405	390292,1600	1382357,9600
	9406	390290,6700	1382355,9400
	9407	390287,4600	1382358,3200

## Сведения о границах территориальной зоны парков, бульваров, набережных (Р-2)

Сведения о характерных точках границ объекта	№ точки	Координаты	
		X	Y
	9408	390287,0290	1382357,7040
	9387	390266,9625	1382372,8721
	9409	390351,5800	1382300,4700
	9410	390364,9200	1382317,6100
	9411	390370,1600	1382313,4900
	9412	390378,3900	1382323,8800
	9413	390381,7200	1382321,5500
	9414	390384,4000	1382320,9500
	9415	390387,1800	1382321,9400
	9416	390388,8100	1382323,3900
	9417	390391,2200	1382326,6800
	9418	390392,2700	1382329,3100
	9419	390392,0000	1382331,5900
	9420	390391,0100	1382333,6300
	9421	390388,2500	1382336,2800
	9422	390394,3100	1382344,0000
	9423	390411,5700	1382330,5800
	9424	390460,6600	1382391,7600
	9425	390461,7504	1382390,9285
	9426	390480,2400	1382376,8300
	9427	390464,8400	1382357,0000
	9428	390481,4600	1382343,2100
	9429	390497,5053	1382363,4053
	9430	390512,1287	1382351,7997
	9431	390440,4095	1382260,0569
	9432	390425,2727	1382272,2427
	9433	390417,8100	1382262,8700
	9434	390396,6000	1382278,6400
	9435	390389,8500	1382269,6700
	9409	390351,5800	1382300,4700
	9436	390416,9008	1378349,0020
	9437	390426,9284	1378361,5880
	9438	390461,3600	1378334,4300
	9439	390464,7400	1378331,7700
	9440	390468,2600	1378328,9900
	9441	390476,1200	1378322,8000
	9442	390481,0800	1378318,8900
	9443	390485,8000	1378315,1700
	9444	390495,0800	1378307,8500
	9445	390546,8700	1378376,5200
	9446	390550,2765	1378373,9502
	9447	390553,1520	1378371,7752
	9448	390554,8500	1378370,5000

## Сведения о границах территориальной зоны парков, бульваров, набережных (Р-2)

Сведения о характерных точках границ объекта	№ точки	Координаты	
		X	Y
	9449	390563,1100	1378381,4500
	9450	390572,1300	1378393,4100
	9451	390573,8900	1378395,7400
	9452	390619,1300	1378455,7000
	9453	390628,6300	1378468,3100
	9454	390622,1300	1378473,2000
	9455	390671,5100	1378535,6400
	9456	390678,5900	1378544,6300
	9457	390681,9000	1378548,7700
	9458	390682,2800	1378549,2400
	9459	390794,8640	1378691,5680
	9460	390765,5395	1378716,5292
	9461	390790,4725	1378749,1110
	9462	390838,2509	1378810,1580
	9463	390852,4001	1378828,2656
	9464	390852,5700	1378828,1100
	9465	390853,5300	1378829,5100
	9466	390855,8900	1378832,4300
	9467	390855,7454	1378832,5467
	9468	390867,3306	1378847,3730
	9469	390869,8972	1378850,6580
	9470	390877,3227	1378860,1333
	9471	390895,4924	1378846,4520
	9472	390997,1050	1378774,3020
	9473	390568,2823	1378229,1100
	9474	390533,5620	1378256,6130
	9436	390416,9008	1378349,0020
	9475	390462,0391	1375611,0100
	9476	390488,8388	1375621,4611
	9477	390500,9059	1375626,1670
	9478	390555,0074	1375557,9760
	9479	390563,0339	1375547,8600
	9480	390572,7426	1375535,6230
	9481	390572,7400	1375535,6200
	9482	390598,8100	1375505,2800
	9483	390618,3700	1375482,5300
	9484	390639,0400	1375458,4700
	9485	390662,1900	1375431,5500
	9486	390681,2589	1375409,3610
	9487	390678,7650	1375406,3710
	9488	390684,6461	1375401,3760
	9489	390715,9490	1375374,7930
	9490	390728,4378	1375364,1870

## Сведения о границах территориальной зоны парков, бульваров, набережных (Р-2)

Сведения о характерных точках границ объекта	№ точки	Координаты	
		X	Y
	9491	390728,4443	1375364,1810
	9492	390728,4499	1375364,1760
	9493	390736,0380	1375369,4180
	9494	390743,5380	1375359,6030
	9495	390750,8050	1375353,3320
	9496	390754,2000	1375349,8430
	9497	390755,3112	1375348,0850
	9498	390805,7378	1375320,5610
	9499	390805,0409	1375293,7100
	9500	390799,4849	1375277,8058
	9501	390812,0300	1375307,9600
	9502	390811,8100	1375308,1700
	9503	390814,5500	1375314,8200
	9504	390825,1506	1375310,9617
	9505	390825,1506	1375310,9620
	9506	390833,4740	1375307,9340
	9507	390834,3400	1375307,6200
	9508	390851,6800	1375302,0030
	9509	390870,3900	1375305,3900
	9510	390890,8670	1375310,3320
	9511	390910,9152	1375307,6660
	9512	390919,9957	1375306,4580
	9513	391027,3341	1375283,1080
	9514	391031,3600	1375292,6900
	9515	391030,9500	1375296,9600
	9516	391032,5800	1375302,8000
	9517	391033,7700	1375302,6200
	9518	391036,1800	1375312,3900
	9519	391038,7100	1375345,9000
	9520	391043,7200	1375357,3200
	9521	391043,3710	1375357,4350
	9522	391040,5100	1375370,4200
	9523	391040,0900	1375376,9300
	9524	391044,8900	1375397,6870
	9525	391054,5257	1375417,4132
	9526	391057,8510	1375416,0870
	9527	391062,8700	1375432,4800
	9528	391062,5117	1375432,7090
	9529	391061,6720	1375443,2940
	9530	391061,7200	1375450,8700
	9531	391059,1300	1375454,7600
	9532	391058,6100	1375481,3700
	9533	391056,6400	1375481,0200

## Сведения о границах территориальной зоны парков, бульваров, набережных (Р-2)

Сведения о характерных точках границ объекта	№ точки	Координаты	
		X	Y
	9534	391056,3400	1375484,1920
	9535	391051,2300	1375500,9500
	9536	391048,9205	1375501,2599
	9537	391048,4073	1375527,2490
	9538	391052,5620	1375527,5030
	9539	391056,5220	1375541,4100
	9540	391056,0005	1375545,2460
	9541	391058,3800	1375545,4500
	9542	391058,4000	1375565,0900
	9543	391057,8510	1375565,0142
	9544	391058,2300	1375577,2800
	9545	391052,0200	1375577,2900
	9546	391051,8700	1375584,2900
	9547	391050,5700	1375590,0600
	9548	391049,8386	1375591,2730
	9549	391052,2818	1375622,7040
	9550	391053,1300	1375633,6000
	9551	391053,9200	1375643,7100
	9552	391070,3200	1375646,9100
	9553	391069,0608	1375661,6603
	9554	391071,9900	1375661,5900
	9555	391071,6550	1375668,7510
	9556	391068,8040	1375670,1520
	9557	391070,5890	1375672,9160
	9558	391074,7000	1375674,0500
	9559	391078,1000	1375673,5000
	9560	391080,4146	1375682,7210
	9561	391084,5300	1375680,9000
	9562	391087,6200	1375690,7800
	9563	391086,7700	1375692,5500
	9564	391085,1400	1375703,0900
	9565	391082,8640	1375705,4370
	9566	391083,4630	1375713,7010
	9567	391072,1650	1375712,5038
	9568	391075,3671	1375720,7150
	9569	391075,3136	1375722,6070
	9570	391086,9900	1375722,4200
	9571	391084,8300	1375732,3000
	9572	391083,5700	1375735,8800
	9573	391080,5700	1375735,8600
	9574	391076,5870	1375735,6450
	9575	391076,0640	1375741,7290
	9576	391074,9910	1375742,2550

## Сведения о границах территориальной зоны парков, бульваров, набережных (Р-2)

Сведения о характерных точках границ объекта	№ точки	Координаты	
		X	Y
	9577	391074,5600	1375747,7200
	9578	391071,9470	1375773,9950
	9579	391070,5900	1375787,7300
	9580	391075,2500	1375787,0660
	9581	391076,4500	1375769,4200
	9582	391091,9090	1375771,4070
	9583	391092,0000	1375770,8500
	9584	391092,8000	1375770,8300
	9585	391096,2050	1375752,5290
	9586	391099,5300	1375734,6600
	9587	391099,2400	1375721,0400
	9588	391099,0200	1375721,0200
	9589	391099,1000	1375709,1900
	9590	391097,6000	1375709,1800
	9591	391097,6200	1375703,2100
	9592	391104,4100	1375703,2500
	9593	391105,4200	1375692,4800
	9594	391093,9240	1375691,8120
	9595	391092,7990	1375687,0850
	9596	391092,0200	1375683,8000
	9597	391089,3800	1375672,5900
	9598	391091,3247	1375671,9430
	9599	391087,8843	1375647,0685
	9600	391085,9500	1375647,1500
	9601	391085,2304	1375627,8810
	9602	391085,2290	1375627,8710
	9603	391084,1400	1375621,3600
	9604	391075,4256	1375609,8420
	9605	391071,4122	1375600,2800
	9606	391073,5270	1375578,5520
	9607	391070,8400	1375546,6500
	9608	391072,6370	1375526,1200
	9609	391071,2000	1375518,5300
	9610	391072,6500	1375502,3600
	9611	391074,6590	1375494,8540
	9612	391075,6700	1375484,2800
	9613	391078,3300	1375469,7200
	9614	391081,9660	1375461,1320
	9615	391083,2100	1375456,4300
	9616	391088,0250	1375447,5610
	9617	391094,0700	1375435,2100
	9618	391093,3800	1375434,6000
	9619	391087,4100	1375433,3100

## Сведения о границах территориальной зоны парков, бульваров, набережных (Р-2)

Сведения о характерных точках границ объекта	№ точки	Координаты	
		X	Y
	9620	391086,4450	1375424,3030
	9621	391085,5000	1375422,8800
	9622	391084,5650	1375418,7480
	9623	391081,9800	1375414,2100
	9624	391079,1700	1375412,3500
	9625	391078,1700	1375408,9700
	9626	391071,5240	1375410,8640
	9627	391070,3600	1375388,2200
	9628	391071,7834	1375372,4400
	9629	391079,4689	1375338,1670
	9630	391076,9800	1375337,8500
	9631	391076,1100	1375344,5100
	9632	391068,8400	1375343,5900
	9633	391069,1600	1375341,0800
	9634	391067,6600	1375340,8900
	9635	391068,8200	1375331,8300
	9636	391070,6700	1375332,0700
	9637	391072,1300	1375320,6500
	9638	391068,4900	1375317,9800
	9639	391066,4200	1375311,9500
	9640	391076,4600	1375290,2300
	9641	391075,8300	1375284,4700
	9642	391087,2300	1375279,7600
	9643	391095,1960	1375293,6030
	9644	391104,2605	1375274,2820
	9645	391101,7919	1375268,6600
	9646	391122,5834	1375258,1330
	9647	391128,9134	1375266,2840
	9648	391152,7490	1375247,0790
	9649	391148,2790	1375240,4420
	9650	391146,6000	1375241,5900
	9651	391141,3150	1375245,3470
	9652	391140,6200	1375245,8400
	9653	391139,2300	1375246,4300
	9654	391134,4750	1375247,3220
	9655	391130,0800	1375247,6000
	9656	391123,1900	1375247,9000
	9657	391118,9000	1375247,9200
	9658	391116,4700	1375246,6500
	9659	391114,8100	1375245,7800
	9660	391112,6300	1375243,7200
	9661	391112,6400	1375244,4700
	9662	391114,5200	1375246,2000

## Сведения о границах территориальной зоны парков, бульваров, набережных (Р-2)

Сведения о характерных точках границ объекта	№ точки	Координаты	
		X	Y
	9663	391118,6000	1375249,2300
	9664	391106,1400	1375255,1700
	9665	391102,9602	1375246,5180
	9666	391097,2819	1375248,1201
	9667	391098,2400	1375249,7700
	9668	391099,4400	1375252,5300
	9669	391099,7100	1375253,3000
	9670	391100,6900	1375256,0200
	9671	391101,3200	1375257,7400
	9672	391090,0300	1375261,8900
	9673	391088,4800	1375261,7500
	9674	391077,3700	1375260,8300
	9675	391074,6113	1375248,4810
	9676	391008,9221	1375244,3130
	9677	391002,2944	1375219,9770
	9678	391001,3300	1375219,9430
	9679	391000,4300	1375220,6500
	9680	390998,0200	1375219,9000
	9681	391001,0222	1375215,3059
	9682	390995,2465	1375194,0980
	9683	390993,2791	1375187,8130
	9684	390866,0462	1375236,3270
	9685	390805,7369	1375235,9210
	9686	390818,5303	1375271,9546
	9687	390818,3200	1375272,0400
	9688	390810,8800	1375271,8100
	9689	390808,1900	1375271,7200
	9690	390798,1026	1375273,8488
	9691	390784,8040	1375235,7810
	9692	390748,9496	1375235,5400
	9693	390726,4219	1375252,1320
	9694	390646,7286	1375310,9000
	9695	390646,6982	1375310,8480
	9696	390645,8530	1375311,4710
	9697	390638,8835	1375300,8550
	9698	390616,2272	1375322,4410
	9699	390517,0567	1375383,9240
	9700	390518,0100	1375438,5000
	9701	390522,8060	1375463,3700
	9702	390522,8350	1375496,9660
	9703	390521,1980	1375523,2310
	9475	390462,0391	1375611,0100
	9704	390473,3312	1380632,9000



## Сведения о границах территориальной зоны парков, бульваров, набережных (Р-2)

Сведения о характерных точках границ объекта	№ точки	Координаты	
		X	Y
	9705	390490,0000	1380654,4300
	9706	390563,8800	1380748,6600
	9707	390572,7900	1380759,7900
	9708	390577,8300	1380765,9300
	9709	390588,1500	1380776,7800
	9710	390611,9400	1380805,9300
	9711	390624,7600	1380822,3700
	9712	390657,8000	1380870,8100
	9713	390662,6700	1380877,1900
	9714	390672,4300	1380889,9500
	9715	390699,1500	1380924,8900
	9716	390697,5800	1380926,2200
	9717	390707,6500	1380939,2100
	9718	390707,6500	1380939,2200
	9719	390744,1730	1380988,7350
	9720	390753,0939	1381000,2195
	9721	390846,1957	1380926,9322
	9722	390955,8686	1381059,9140
	9723	391184,9191	1381353,0710
	9724	391299,7169	1381499,9980
	9725	391339,2860	1381468,7140
	9726	390993,2660	1381029,8040
	9727	391188,0370	1380876,2060
	9728	390848,7924	1380440,4530
	9729	390841,7400	1380445,9500
	9730	390804,7100	1380474,8900
	9731	390771,6100	1380431,5900
	9732	390771,6162	1380431,5852
	9733	390771,5100	1380431,4500
	9734	390755,7738	1380410,8681
	9704	390473,3312	1380632,9000
	9735	390578,2251	1378221,9950
	9736	391007,9647	1378765,9940
	9737	391012,5017	1378762,4998
	9738	391005,0680	1378753,9680
	9739	391003,1880	1378753,4320
	9740	390769,9201	1378458,5380
	9741	390768,0500	1378460,0600
	9742	390728,7800	1378409,8800
	9743	390728,8229	1378409,5680
	9744	390592,1500	1378233,6100
	9745	390594,2965	1378231,8553
	9746	390593,2710	1378230,5000

## Сведения о границах территориальной зоны парков, бульваров, набережных (Р-2)

Сведения о характерных точках границ объекта	№ точки	Координаты	
		X	Y
	9747	390584,8946	1378218,4822
	9748	390584,0650	1378217,4159
	9735	390578,2251	1378221,9950
	9749	390607,2350	1374807,3818
	9750	390616,2199	1374818,0350
	9751	390616,7100	1374815,6200
	9752	390625,5300	1374817,4100
	9753	390623,7400	1374826,2300
	9754	390623,0068	1374826,0812
	9755	390634,8623	1374840,1380
	9756	390642,7732	1374836,7840
	9757	390661,1180	1374828,8090
	9758	390672,0770	1374824,3610
	9759	390667,7970	1374814,0120
	9760	390644,9534	1374763,5188
	9761	390638,2000	1374769,0000
	9762	390624,0400	1374780,4900
	9763	390629,4900	1374787,4900
	9749	390607,2350	1374807,3818
	9764	390618,4700	1380552,0800
	9765	390644,8800	1380531,2600
	9766	390666,5800	1380514,1500
	9767	390753,6000	1380445,5600
	9768	390793,1300	1380496,6300
	9769	390811,3900	1380482,0600
	9770	390914,4800	1380612,8400
	9771	390761,4300	1380733,4700
	9764	390618,4700	1380552,0800
	9772	390643,8680	1375812,9831
	9773	390644,1651	1375813,6680
	9774	390666,8676	1375874,4470
	9775	390683,9494	1375904,8210
	9776	390699,5007	1375926,3720
	9777	391795,0864	1376897,2947
	9778	391842,8248	1376845,7660
	9779	391735,3740	1376750,4320
	9780	391660,7178	1376682,6130
	9781	390946,4734	1376073,0040
	9782	390661,3770	1375830,9390
	9783	390645,0172	1375814,1610
	9772	390643,8680	1375812,9831
	9784	390726,9763	1380868,7320
	9785	390727,2149	1380864,8780

## Сведения о границах территориальной зоны парков, бульваров, набережных (Р-2)

Сведения о характерных точках границ объекта	№ точки	Координаты	
		X	Y
	9786	390728,0770	1380860,9150
	9787	390728,6667	1380858,5370
	9788	390730,6020	1380853,7350
	9789	390735,7948	1380841,1810
	9790	390738,2508	1380836,1260
	9791	390740,6757	1380832,0840
	9792	390742,3721	1380828,5590
	9793	390744,8445	1380824,6090
	9794	390747,0161	1380822,0900
	9795	390749,4637	1380819,5670
	9796	390752,8323	1380817,0770
	9797	390754,6571	1380815,9910
	9798	390766,5730	1380810,3000
	9799	390782,1948	1380805,4490
	9800	390791,1934	1380803,5710
	9801	390799,2600	1380801,8840
	9802	390807,7626	1380801,7570
	9803	390824,0783	1380803,1200
	9804	390828,5537	1380804,1240
	9805	390831,6038	1380805,2680
	9806	390835,0036	1380807,5020
	9807	390839,1789	1380810,9970
	9808	390845,4076	1380817,4000
	9809	390850,4697	1380825,0590
	9810	390853,0638	1380829,6600
	9811	390854,9303	1380833,8600
	9812	390856,3477	1380839,0460
	9813	390857,6775	1380845,2650
	9814	390858,4473	1380851,9560
	9815	390858,8176	1380857,4260
	9816	390859,1320	1380861,5420
	9817	390859,0652	1380864,3260
	9818	390858,7486	1380867,3310
	9819	390857,7652	1380871,6480
	9820	390856,5612	1380875,7140
	9821	390852,1079	1380887,2400
	9822	390851,6809	1380888,3540
	9823	390848,9078	1380895,0190
	9824	390847,6992	1380898,2470
	9825	390845,2469	1380894,8260
	9826	390843,2886	1380895,9330
	9827	390847,1240	1380901,6340
	9828	390844,8379	1380904,5650

## Сведения о границах территориальной зоны парков, бульваров, набережных (Р-2)

Сведения о характерных точках границ объекта	№ точки	Координаты	
		X	Y
	9829	390840,5012	1380906,1280
	9830	390836,3215	1380907,0560
	9831	390835,1171	1380906,6410
	9832	390831,1956	1380900,3410
	9833	390830,7874	1380899,7470
	9834	390834,3866	1380897,8290
	9835	390831,9207	1380893,1710
	9836	390821,4061	1380898,5740
	9837	390822,8056	1380901,3170
	9838	390819,1663	1380903,2510
	9839	390813,3971	1380906,3480
	9840	390808,5723	1380907,6320
	9841	390804,4813	1380908,6930
	9842	390799,8639	1380909,7630
	9843	390796,1862	1380910,2920
	9844	390792,1863	1380910,4040
	9845	390789,1850	1380910,3970
	9846	390784,1214	1380909,7870
	9847	390780,4475	1380909,0420
	9848	390775,7141	1380907,2920
	9849	390772,6895	1380906,0710
	9850	390769,8958	1380904,4110
	9851	390761,8846	1380900,3750
	9852	390756,9811	1380897,8370
	9853	390749,1708	1380893,8260
	9854	390746,7025	1380892,2210
	9855	390740,8487	1380888,3960
	9856	390737,2455	1380885,6200
	9857	390732,3303	1380881,5010
	9858	390729,8548	1380878,6300
	9859	390728,5684	1380876,2130
	9860	390727,6140	1380873,9890
	9861	390727,0887	1380871,8580
	9784	390726,9763	1380868,7320
	9862	390754,9103	1377691,7600
	9863	390766,3516	1377705,6840
	9864	390895,4100	1377874,0600
	9865	390921,5120	1377908,1290
	9866	390950,0420	1377885,5870
	9867	390799,5981	1377695,4080
	9868	390791,8939	1377685,6690
	9869	390780,9985	1377672,0100
	9862	390754,9103	1377691,7600

## Сведения о границах территориальной зоны парков, бульваров, набережных (Р-2)

Сведения о характерных точках границ объекта	№ точки	Координаты	
		X	Y
	9870	390884,0635	1378868,7351
	9871	390897,1800	1378885,4700
	9872	390899,5373	1378889,4021
	9873	390899,5400	1378889,4000
	9874	390912,2769	1378904,5837
	9875	390912,5800	1378904,3500
	9876	390913,6720	1378905,6480
	9877	390920,4430	1378913,6880
	9878	390925,8200	1378920,0700
	9879	390926,5400	1378919,5400
	9880	390927,7200	1378921,1100
	9881	390930,0500	1378919,2400
	9882	390933,8000	1378923,8700
	9883	390931,8640	1378925,4270
	9884	390938,4900	1378934,1100
	9885	390939,8300	1378935,8500
	9886	390939,0741	1378936,4390
	9887	390939,3366	1378936,7595
	9888	390940,0500	1378936,1900
	9889	390944,3760	1378942,8880
	9890	390944,3633	1378942,8980
	9891	390944,4600	1378943,0100
	9892	390944,7800	1378943,4000
	9893	390975,3213	1378919,7090
	9894	391108,6336	1379088,2160
	9895	391108,6350	1379088,2230
	9896	391108,6480	1379088,2130
	9897	391124,1570	1379107,8360
	9898	391160,1090	1379153,2850
	9899	391161,2770	1379154,7550
	9900	391161,4400	1379154,6300
	9901	391161,4408	1379154,6310
	9902	391244,5996	1379260,0890
	9903	391251,3590	1379268,6690
	9904	391286,1550	1379312,6700
	9905	391293,1810	1379321,5470
	9906	391328,6590	1379366,4560
	9907	391335,4330	1379374,9170
	9908	391335,4371	1379374,9140
	9909	391345,0087	1379387,0140
	9910	391344,9820	1379387,0350
	9911	391361,9210	1379408,5150
	9912	391370,4810	1379419,3010

## Сведения о границах территориальной зоны парков, бульваров, набережных (Р-2)

Сведения о характерных точках границ объекта	№ точки	Координаты	
		X	Y
	9913	391370,5234	1379419,2690
	9914	391439,8704	1379506,9360
	9915	391440,9600	1379506,1300
	9916	391442,3600	1379505,0900
	9917	391448,1600	1379512,7300
	9918	391450,5700	1379515,9100
	9919	391452,6500	1379518,6600
	9920	391450,4414	1379520,2990
	9921	391479,2359	1379556,7010
	9922	391479,1520	1379556,7670
	9923	391484,8403	1379564,0187
	9924	391484,9300	1379564,1300
	9925	391484,9589	1379564,1589
	9926	391485,0345	1379564,2267
	9927	391485,1338	1379564,1566
	9928	391500,8287	1379583,9976
	9929	391504,9500	1379581,2600
	9930	391516,9500	1379571,5100
	9931	391519,0000	1379570,1200
	9932	391519,7800	1379569,8700
	9933	391520,5500	1379569,9200
	9934	391521,6000	1379570,7400
	9935	391522,3900	1379571,4100
	9936	391524,3500	1379574,0000
	9937	391531,7800	1379582,6700
	9938	391527,2600	1379586,3500
	9939	391520,9400	1379578,1700
	9940	391515,3200	1379582,7000
	9941	391506,0354	1379590,5800
	9942	391525,2401	1379614,8580
	9943	391525,3030	1379614,9920
	9944	391526,8072	1379616,8390
	9945	391529,0324	1379619,6520
	9946	391577,7042	1379681,0502
	9947	391578,2100	1379680,6600
	9948	391578,5000	1379680,4400
	9949	391598,8300	1379705,8500
	9950	391597,8600	1379706,4300
	9951	391597,8367	1379706,4467
	9952	391625,2574	1379741,0372
	9953	391707,9278	1379672,2020
	9954	391005,9998	1378783,5370
	9955	390899,4717	1378856,9560

## Сведения о границах территориальной зоны парков, бульваров, набережных (Р-2)

Сведения о характерных точках границ объекта	№ точки	Координаты	
		X	Y
	9870	390884,0635	1378868,7351
	9956	390963,1467	1384052,0040
	9957	391080,1310	1384052,0040
	9958	390969,8105	1383826,6960
	9959	390968,9806	1383827,9610
	9956	390963,1467	1384052,0040
	9960	390980,4400	1377924,8700
	9961	390980,6702	1377925,1627
	9962	390980,5893	1377925,2270
	9963	391357,5080	1378403,0790
	9964	391369,1100	1378404,6500
	9965	391399,9257	1378417,2230
	9966	391420,5800	1378425,6540
	9967	391429,7300	1378418,2600
	9968	391436,3340	1378413,0580
	9969	391437,4350	1378413,2100
	9970	391634,0610	1378258,2460
	9971	391774,8780	1377891,2840
	9972	391781,6900	1377873,5300
	9973	391781,3970	1377872,8920
	9974	391781,8460	1377871,7070
	9975	391782,3720	1377870,3090
	9976	391771,1770	1377850,6020
	9977	391763,8590	1377834,6800
	9978	391363,1080	1377683,8000
	9979	391354,0360	1377685,0790
	9980	391341,6200	1377680,2180
	9981	391276,9020	1377689,7740
	9982	391270,3600	1377690,7300
	9983	391267,9000	1377692,2100
	9984	391252,5200	1377704,6500
	9985	391201,7900	1377745,7700
	9986	391121,3200	1377810,5900
	9987	391123,0680	1377812,9427
	9988	391118,7430	1377816,3520
	9989	391117,1000	1377814,0900
	9990	391112,5100	1377817,9300
	9991	391114,2120	1377819,9220
	9992	391109,9011	1377823,3181
	9993	391108,2540	1377821,2730
	9994	391099,9800	1377827,6000
	9995	391101,6756	1377829,8012
	9996	391071,6100	1377854,2100

## Сведения о границах территориальной зоны парков, бульваров, набережных (Р-2)

Сведения о характерных точках границ объекта	№ точки	Координаты	
		X	Y
	9997	391041,6700	1377876,4800
	9998	391036,3300	1377880,1200
	9999	391031,0300	1377884,2000
	10000	391031,6504	1377884,9855
	10001	391020,6101	1377893,6860
	10002	391020,1000	1377893,0600
	9960	390980,4400	1377924,8700
	10003	391015,6892	1378776,6140
	10004	391717,5369	1379664,2750
	10005	391721,2775	1379661,1443
	10006	391713,1913	1379650,9220
	10007	391037,4910	1378796,8180
	10008	391037,9500	1378791,7060
	10009	391021,1828	1378772,4630
	10003	391015,6892	1378776,6140
	10010	391069,4070	1376149,5230
	10011	391099,5337	1376174,9570
	10012	391134,6669	1376052,4730
	10013	391136,6748	1376022,3710
	10014	391143,7617	1375935,4060
	10015	391144,1860	1375930,2000
	10016	391138,3500	1375928,9700
	10017	391123,1000	1375925,6300
	10018	391124,9200	1375883,5100
	10019	391126,2518	1375883,6760
	10020	391111,6428	1375852,1358
	10021	391109,0700	1375853,4700
	10022	391107,9900	1375854,1400
	10023	391104,7900	1375851,8700
	10024	391100,2900	1375844,6900
	10025	391099,3300	1375843,1600
	10026	391104,6768	1375842,7328
	10027	391097,4035	1375832,9728
	10028	391093,3000	1375834,8700
	10029	391092,0200	1375829,9600
	10030	391090,3500	1375824,4600
	10031	391089,6700	1375819,0600
	10032	391090,2600	1375811,7500
	10033	391092,9600	1375802,2800
	10034	391092,4900	1375801,5100
	10035	391082,3100	1375811,1700
	10036	391079,7607	1375813,5880
	10037	391081,0600	1375822,3500



## Сведения о границах территориальной зоны парков, бульваров, набережных (Р-2)

Сведения о характерных точках границ объекта	№ точки	Координаты	
		X	Y
	10038	391082,6000	1375828,7400
	10039	391086,8500	1375836,3300
	10040	391085,0400	1375837,0700
	10041	391090,8700	1375847,1000
	10042	391096,3200	1375856,4800
	10043	391094,2610	1375857,2734
	10044	391098,1700	1375872,1500
	10045	391097,4600	1375872,5400
	10046	391099,1900	1375881,9900
	10047	391104,2500	1375895,9200
	10048	391091,4500	1375900,4300
	10049	391086,6593	1375902,1181
	10050	391087,8300	1375905,5300
	10051	391103,3660	1375930,4960
	10052	391105,5670	1376006,1580
	10053	391106,7680	1376026,3450
	10054	391122,6800	1376040,3100
	10055	391106,5200	1376070,3600
	10056	391101,6700	1376080,1300
	10057	391097,2100	1376096,8000
	10058	391090,3500	1376126,4100
	10059	391069,8400	1376149,0500
	10010	391069,4070	1376149,5230
	10060	391206,1605	1375215,0730
	10061	391206,5300	1375215,8300
	10062	391217,4300	1375226,1600
	10063	391215,0789	1375229,3971
	10064	391222,3478	1375229,8180
	10065	391230,6900	1375230,3000
	10066	391235,3600	1375228,6800
	10067	391238,5263	1375219,6440
	10068	391240,1500	1375215,0080
	10069	391242,6030	1375205,2410
	10070	391259,6080	1375172,4280
	10071	391263,9005	1375164,8270
	10072	391287,8630	1375122,3970
	10073	391294,1480	1375102,5810
	10074	391294,2027	1375102,4968
	10075	391292,5400	1375101,6900
	10076	391288,1500	1375099,2900
	10077	391271,8300	1375090,3900
	10078	391294,7160	1375082,8390
	10079	391301,0400	1375078,4100

## Сведения о границах территориальной зоны парков, бульваров, набережных (Р-2)

Сведения о характерных точках границ объекта	№ точки	Координаты	
		X	Y
	10080	391285,6400	1375066,0800
	10081	391293,8000	1375055,9000
	10082	391295,6600	1375053,5800
	10083	391305,7830	1375040,9360
	10084	391318,8400	1375052,4400
	10085	391323,0980	1375046,2780
	10086	391325,8780	1375048,2650
	10087	391327,3900	1375037,8800
	10088	391328,6800	1375035,7000
	10089	391327,5900	1375035,9700
	10090	391331,6300	1375023,0200
	10091	391325,5300	1375024,9800
	10092	391318,1200	1375027,3700
	10093	391316,6000	1375020,0000
	10094	391308,2400	1374998,6500
	10095	391306,4577	1374995,3539
	10096	391308,4631	1375009,3290
	10097	391292,2777	1375025,4040
	10098	391292,0353	1375025,5664
	10099	391299,2634	1375035,0840
	10100	391207,4755	1375078,6790
	10101	391222,5386	1375111,9220
	10102	391247,5756	1375130,2290
	10103	391244,1608	1375137,2230
	10104	391250,5820	1375140,6800
	10105	391263,5900	1375147,6900
	10106	391254,5100	1375162,5700
	10107	391251,6200	1375160,9400
	10108	391252,4700	1375159,7900
	10109	391251,3200	1375158,9500
	10110	391250,4800	1375160,0900
	10111	391251,6800	1375169,5100
	10112	391250,0700	1375173,4400
	10113	391249,4300	1375173,1800
	10114	391248,1700	1375176,7700
	10115	391246,1600	1375182,0000
	10116	391227,0000	1375174,3600
	10117	391226,4311	1375175,3435
	10118	391226,1641	1375176,0650
	10119	391222,1600	1375184,3000
	10120	391223,4600	1375184,9000
	10121	391234,2600	1375189,1000
	10122	391231,9666	1375194,3469

## Сведения о границах территориальной зоны парков, бульваров, набережных (Р-2)

Сведения о характерных точках границ объекта	№ точки	Координаты	
		X	Y
	10123	391230,2200	1375193,4700
	10124	391224,0900	1375190,8500
	10125	391220,4900	1375190,8900
	10126	391219,5200	1375190,5000
	10127	391216,9100	1375191,9100
	10128	391215,3300	1375194,2500
	10129	391216,0500	1375194,8200
	10130	391211,4200	1375201,2100
	10131	391211,8228	1375201,5140
	10132	391209,4800	1375204,8800
	10133	391210,9100	1375206,5200
	10134	391211,5500	1375207,0900
	10135	391208,6900	1375211,0000
	10136	391209,0000	1375211,7900
	10137	391210,4661	1375213,8194
	10060	391206,1605	1375215,0730
	10138	391308,3649	1381511,0660
	10139	391420,8746	1381655,0650
	10140	391867,8567	1382227,1468
	10141	392012,2083	1382411,8990
	10142	391988,0963	1382430,6750
	10143	391997,7400	1382442,5100
	10144	392002,0800	1382447,8400
	10145	392013,0351	1382460,8804
	10146	392011,9308	1382461,7490
	10147	392004,1600	1382467,5400
	10148	392001,1300	1382469,9100
	10149	391994,5200	1382474,7500
	10150	391991,5600	1382477,0500
	10151	391988,4400	1382479,4800
	10152	391985,3200	1382481,9200
	10153	391982,3000	1382484,2700
	10154	391979,4700	1382486,4700
	10155	391976,4600	1382488,8200
	10156	391967,0200	1382496,1800
	10157	391963,8600	1382498,6400
	10158	391960,7100	1382501,1100
	10159	391957,2800	1382503,7800
	10160	391951,9580	1382507,9100
	10161	391951,0060	1382508,6500
	10162	391941,4012	1382516,1048
	10163	392068,0403	1382675,5290
	10164	392075,6800	1382692,4000

## Сведения о границах территориальной зоны парков, бульваров, набережных (Р-2)

Сведения о характерных точках границ объекта	№ точки	Координаты	
		X	Y
	10165	392085,3200	1382698,8000
	10166	392090,9801	1382704,4076
	10167	392105,3818	1382722,5376
	10168	392119,2500	1382743,5500
	10169	392136,8200	1382770,2200
	10170	392152,3000	1382793,6400
	10171	392151,2200	1382796,3300
	10172	392151,6600	1382799,5800
	10173	392142,3700	1382826,4100
	10174	392166,8400	1382834,8100
	10175	392174,6479	1382837,1494
	10176	392200,5200	1382762,4300
	10177	392202,8900	1382759,0600
	10178	392238,8100	1382731,3800
	10179	392240,8100	1382729,8900
	10180	392248,8300	1382723,7300
	10181	392254,5800	1382722,8400
	10182	392274,4300	1382707,0600
	10183	392303,6900	1382706,4200
	10184	392303,7271	1382706,2699
	10185	392325,8400	1382705,9400
	10186	392342,9222	1382705,6850
	10187	392350,9473	1382712,5670
	10188	392380,0177	1382737,4950
	10189	392380,0178	1382737,4950
	10190	392380,0180	1382737,4930
	10191	392379,1000	1382702,2950
	10192	392378,6040	1382683,2800
	10193	392321,9561	1382685,6860
	10194	392322,0680	1382679,8720
	10195	392321,2600	1382619,2900
	10196	392321,0200	1382613,2100
	10197	392372,4289	1382612,9500
	10198	392372,4000	1382611,6700
	10199	392386,3700	1382594,5300
	10200	392427,0842	1382552,8678
	10201	392465,8996	1382513,1495
	10202	392469,0440	1382509,9304
	10203	392470,5000	1382508,4400
	10204	392475,2175	1382504,2650
	10205	392286,0538	1382262,5920
	10206	392287,1800	1382261,7000
	10207	392285,3200	1382259,3500

## Сведения о границах территориальной зоны парков, бульваров, набережных (Р-2)

Сведения о характерных точках границ объекта	№ точки	Координаты	
		X	Y
	10208	392284,2019	1382260,2260
	10209	392254,8619	1382222,9420
	10210	392055,9832	1382377,8110
	10211	391788,1745	1382038,1080
	10212	391458,1564	1381619,4960
	10213	391347,9785	1381479,7400
	10138	391308,3649	1381511,0660
	10214	391348,6853	1383399,5170
	10215	391392,4753	1383457,6290
	10216	391470,8108	1383398,3428
	10217	391462,6700	1383387,7600
	10218	391425,2376	1383339,0840
	10214	391348,6853	1383399,5170
	10219	391552,6796	1378623,9070
	10220	391553,7343	1378625,2950
	10221	391599,7017	1378682,4510
	10222	391590,5894	1378689,7860
	10223	391587,0348	1378692,5890
	10224	391586,2166	1378693,2350
	10225	391580,4148	1378697,8110
	10226	391600,3870	1378723,1580
	10227	391600,7385	1378723,6050
	10228	391725,5270	1378882,1420
	10229	391782,4850	1378957,2290
	10230	391818,3790	1378999,8470
	10231	391895,6126	1379097,7480
	10232	392015,3920	1379249,5800
	10233	392037,9960	1379278,2180
	10234	392090,4781	1379345,1770
	10235	392092,2211	1379343,7970
	10236	392092,3376	1379343,9440
	10237	392104,7272	1379334,0770
	10238	392139,5908	1379306,3120
	10239	392135,1528	1379300,6960
	10240	392135,1139	1379300,6468
	10241	392129,5200	1379305,2900
	10242	392103,4300	1379271,4000
	10243	392034,8000	1379184,8300
	10244	391954,3900	1379083,3900
	10245	391886,0300	1378997,1700
	10246	391801,2600	1378890,2400
	10247	391734,4300	1378805,9300
	10248	391739,7100	1378801,7300

## Сведения о границах территориальной зоны парков, бульваров, набережных (Р-2)

Сведения о характерных точках границ объекта	№ точки	Координаты	
		X	Y
	10249	391740,4230	1378801,1634
	10250	391732,6361	1378791,3090
	10251	391715,0822	1378768,8420
	10252	391761,5001	1378731,7452
	10253	391760,8200	1378730,8600
	10254	391755,0800	1378724,0600
	10255	391734,2700	1378697,5400
	10256	391739,4450	1378693,4457
	10257	391738,8067	1378692,5700
	10258	391708,1494	1378653,6790
	10259	391714,2859	1378649,0480
	10260	391719,5800	1378644,9200
	10261	391725,6193	1378640,4970
	10262	391691,7850	1378599,2340
	10263	391685,5184	1378603,8340
	10264	391678,3930	1378609,5110
	10265	391626,2198	1378651,0790
	10266	391625,3343	1378649,9920
	10267	391584,2131	1378599,5550
	10219	391552,6796	1378623,9070
	10268	391583,3732	1375061,5570
	10269	391583,3832	1375061,5626
	10270	391583,3832	1375061,5626
	10268	391583,3732	1375061,5570
	10271	391634,5424	1379752,7494
	10272	391647,6280	1379769,2566
	10273	391647,4500	1379769,4000
	10274	391647,7700	1379769,7900
	10275	391647,7692	1379769,7906
	10276	391741,3600	1379887,4970
	10277	391759,0200	1379909,6700
	10278	391763,6376	1379915,6600
	10279	391765,9360	1379918,6430
	10280	391765,9845	1379918,6270
	10281	391766,4745	1379919,2464
	10282	391766,8800	1379918,9300
	10283	391770,2800	1379923,5400
	10284	391770,6000	1379923,2600
	10285	391772,3900	1379925,6000
	10286	391772,6000	1379925,4400
	10287	391773,8700	1379927,1100
	10288	391773,1265	1379927,6558
	10289	391773,1298	1379927,6600

## Сведения о границах территориальной зоны парков, бульваров, набережных (Р-2)

Сведения о характерных точках границ объекта	№ точки	Координаты	
		X	Y
	10290	391773,0836	1379927,6945
	10291	391773,3418	1379928,0179
	10292	391774,0720	1379928,9290
	10293	391774,2600	1379928,8100
	10294	391778,0250	1379933,8468
	10295	391779,2100	1379935,4300
	10296	391807,3780	1379971,0310
	10297	391807,4147	1379971,0020
	10298	391812,3492	1379977,2410
	10299	391812,3130	1379977,2660
	10300	391813,2880	1379978,5030
	10301	391815,7780	1379981,5750
	10302	391840,0495	1380012,2590
	10303	391850,1230	1380025,0510
	10304	391855,4144	1380031,6830
	10305	392002,9296	1380218,1700
	10306	392010,9216	1380228,2200
	10307	392033,7507	1380257,1750
	10308	392040,0825	1380265,2542
	10309	392040,7400	1380264,7100
	10310	392044,5700	1380269,3300
	10311	392043,7817	1380269,9840
	10312	392043,7740	1380270,0210
	10313	392046,0550	1380272,9270
	10314	392065,9620	1380298,2760
	10315	392072,6310	1380306,7950
	10316	392121,2659	1380368,8880
	10317	392121,2795	1380368,9094
	10318	392121,2917	1380368,9370
	10319	392129,1459	1380378,9500
	10320	392129,4016	1380379,2780
	10321	392129,6000	1380379,1200
	10322	392131,1700	1380377,8700
	10323	392131,8000	1380378,3700
	10324	392134,4600	1380376,1900
	10325	392145,3600	1380388,7400
	10326	392149,7300	1380385,0900
	10327	392150,5000	1380385,8700
	10328	392152,7500	1380388,1300
	10329	392147,9400	1380391,9000
	10330	392154,7900	1380399,6400
	10331	392152,3200	1380401,8100
	10332	392149,0877	1380404,2393

## Сведения о границах территориальной зоны парков, бульваров, набережных (Р-2)

Сведения о характерных точках границ объекта	№ точки	Координаты	
		X	Y
	10333	392154,4240	1380411,2870
	10334	392179,2880	1380442,9620
	10335	392179,4600	1380443,2000
	10336	392185,7900	1380451,1700
	10337	392187,5370	1380453,3390
	10338	392189,4400	1380455,7300
	10339	392202,0000	1380471,4100
	10340	392211,7100	1380483,5500
	10341	392211,3130	1380483,8539
	10342	392214,7180	1380488,1820
	10343	392233,8990	1380512,6730
	10344	392234,0270	1380512,8370
	10345	392234,1177	1380512,9530
	10346	392234,1053	1380512,9610
	10347	392242,0289	1380523,0630
	10348	392249,4371	1380532,5090
	10349	392250,4503	1380533,8020
	10350	392298,4731	1380595,1117
	10351	392302,8500	1380600,7000
	10352	392313,8570	1380614,6567
	10353	392337,5989	1380597,1870
	10354	392337,3180	1380596,7950
	10355	392334,1860	1380591,1990
	10356	392337,4790	1380585,9400
	10357	392348,6880	1380575,0520
	10358	392355,1050	1380568,4930
	10359	392362,4033	1380577,1600
	10360	392398,4161	1380548,0822
	10361	392046,4279	1380103,6176
	10362	392030,9700	1380114,8600
	10363	392025,9600	1380109,6500
	10364	392006,8900	1380086,7200
	10365	391946,3400	1380009,6200
	10366	391931,2500	1379990,5700
	10367	391930,3400	1379991,2900
	10368	391926,5500	1379986,4800
	10369	391926,1500	1379986,7700
	10370	391907,4500	1379962,3900
	10371	391908,3700	1379961,6700
	10372	391895,1100	1379944,9400
	10373	391893,0400	1379946,3000
	10374	391874,1600	1379922,4700
	10375	391876,0600	1379920,8800



## Сведения о границах территориальной зоны парков, бульваров, набережных (Р-2)

Сведения о характерных точках границ объекта	№ точки	Координаты	
		X	Y
	10376	391867,9300	1379910,5900
	10377	391867,3700	1379911,0600
	10378	391855,9100	1379896,7400
	10379	391856,5300	1379896,2000
	10380	391799,8900	1379824,6800
	10381	391730,2200	1379735,3200
	10382	391714,0600	1379715,0400
	10383	391698,6400	1379727,7700
	10384	391714,5300	1379747,6900
	10385	391784,1700	1379837,0400
	10386	391930,6400	1380022,0000
	10387	391991,3300	1380099,2900
	10388	392011,0300	1380122,9900
	10389	392014,6000	1380126,6800
	10390	391992,0000	1380143,2100
	10391	391670,5200	1379727,6400
	10392	391717,4432	1379688,2003
	10393	391715,3016	1379685,4960
	10271	391634,5424	1379752,7494
	10394	391726,9052	1379675,9900
	10395	391728,9231	1379678,5513
	10396	391732,6020	1379675,4590
	10397	391730,5814	1379672,9053
	10394	391726,9052	1379675,9900
	10398	391780,1194	1383153,7130
	10399	391928,9163	1383258,7600
	10400	391959,0405	1383171,2330
	10401	391948,4650	1383164,3260
	10402	391926,1500	1383148,7300
	10403	391928,1200	1383145,9300
	10404	391923,8075	1383142,8914
	10405	391885,1700	1383207,7400
	10406	391842,0900	1383180,6500
	10407	391888,1269	1383122,1583
	10408	391861,7800	1383103,7500
	10409	391852,0419	1383096,4971
	10398	391780,1194	1383153,7130
	10410	391801,2600	1378890,2400
	10411	391807,1061	1378885,5511
	10412	391807,1060	1378885,5510
	10410	391801,2600	1378890,2400
	10413	391964,9706	1377109,7140
	10414	392116,8592	1377315,9940

## Сведения о границах территориальной зоны парков, бульваров, набережных (Р-2)

Сведения о характерных точках границ объекта	№ точки	Координаты	
		X	Y
	10415	392123,9295	1377325,5960
	10416	392140,1063	1377313,6930
	10417	392107,9120	1377270,2470
	10418	392119,9609	1377261,4150
	10419	392121,4821	1377260,3000
	10420	392121,4822	1377260,2999
	10421	392045,2349	1377189,3590
	10422	391978,1995	1377099,0410
	10413	391964,9706	1377109,7140
	10423	391977,5607	1383117,4220
	10424	391989,8452	1383121,7000
	10425	392110,9200	1383163,8700
	10426	392112,3500	1383164,3800
	10427	392113,1100	1383164,6300
	10428	392114,9100	1383165,2300
	10429	392119,2600	1383166,7700
	10430	392128,2100	1383169,8900
	10431	392186,2105	1383190,0930
	10432	392186,4100	1383189,5200
	10433	392190,0400	1383190,8000
	10434	392189,8467	1383191,3595
	10435	392240,7878	1383209,1020
	10436	392457,9668	1383282,2080
	10437	392668,2459	1383356,9050
	10438	392676,0519	1383359,6780
	10439	392692,3740	1383312,7461
	10440	392474,5646	1383236,9230
	10441	392258,4696	1383162,4080
	10442	392248,8100	1383159,0600
	10443	392248,5400	1383159,8700
	10444	392242,7200	1383157,8100
	10445	392242,9717	1383157,0379
	10446	392005,4971	1383074,7450
	10447	391994,8930	1383070,5380
	10423	391977,5607	1383117,4220
	10448	391985,1746	1377075,2315
	10449	391986,1393	1377076,1660
	10450	392059,4669	1377177,8240
	10451	392139,2839	1377249,7270
	10452	392192,4486	1377288,9770
	10453	392230,2165	1377323,8210
	10454	392294,2426	1377406,6130
	10455	392322,6107	1377385,5365

## Сведения о границах территориальной зоны парков, бульваров, набережных (Р-2)

Сведения о характерных точках границ объекта	№ точки	Координаты	
		X	Y
	10456	392319,7200	1377380,3800
	10457	392264,9434	1377318,5250
	10458	392206,2321	1377279,9150
	10459	392198,3261	1377274,7164
	10460	392191,2700	1377279,7100
	10461	392189,1300	1377280,1900
	10462	392177,4200	1377271,1000
	10463	392178,6800	1377262,7900
	10464	392179,6472	1377262,4381
	10465	392163,9500	1377252,1100
	10466	392084,3221	1377172,9691
	10467	392042,0700	1377136,1500
	10468	392025,2600	1377115,5700
	10469	392026,0100	1377113,8100
	10470	392028,2500	1377108,6000
	10471	392031,1500	1377101,8100
	10472	392032,9500	1377097,5900
	10473	392036,7600	1377088,7000
	10474	392040,0500	1377081,0200
	10475	392045,0600	1377069,3300
	10476	392047,6600	1377063,2500
	10477	392048,3500	1377061,6400
	10478	392048,9200	1377060,3300
	10479	392051,6300	1377053,9900
	10480	392055,2000	1377045,6500
	10481	392054,9300	1377045,5300
	10482	392053,1800	1377044,7500
	10483	392054,1400	1377042,4800
	10484	392054,5600	1377041,4600
	10485	392068,0292	1377030,9699
	10486	392054,6048	1377015,4230
	10448	391985,1746	1377075,2315
	10487	392057,4752	1380095,5830
	10488	392407,9231	1380540,4069
	10489	392412,1344	1380537,0060
	10490	392208,0741	1380278,2749
	10491	392208,3300	1380278,0600
	10492	392205,7200	1380275,0400
	10493	392205,6001	1380275,1375
	10494	392205,5981	1380275,1350
	10495	392061,6125	1380092,5740
	10487	392057,4752	1380095,5830
	10496	392112,8621	1379273,6389

## Сведения о границах территориальной зоны парков, бульваров, набережных (Р-2)

Сведения о характерных точках границ объекта	№ точки	Координаты	
		X	Y
	10497	392121,5000	1379284,7800
	10498	392121,5031	1379284,7776
	10496	392112,8621	1379273,6389
	10499	392178,1500	1379329,9100
	10500	392178,2200	1379329,9900
	10501	392207,5100	1379369,4500
	10502	392246,8100	1379422,7000
	10503	392258,8400	1379439,1000
	10504	392270,4000	1379437,9700
	10505	392271,4200	1379437,9800
	10506	392293,4100	1379438,4100
	10507	392305,7700	1379469,0200
	10508	392310,4086	1379464,8848
	10509	392334,1500	1379443,7200
	10510	392346,5100	1379433,6500
	10511	392379,1600	1379406,0400
	10512	392406,6900	1379384,4000
	10513	392420,7300	1379372,7200
	10514	392420,9081	1379372,5716
	10515	392420,9081	1379372,5716
	10516	392420,9100	1379372,5700
	10517	392403,3400	1379350,4600
	10518	392404,0300	1379349,9100
	10519	392341,3700	1379270,7100
	10520	392340,7900	1379271,1400
	10521	392334,9390	1379263,7669
	10522	392316,8800	1379241,0100
	10523	392310,9900	1379233,4800
	10524	392298,1790	1379230,2790
	10499	392178,1500	1379329,9100
	10525	392249,8690	1379548,0650
	10526	392367,0649	1379696,5990
	10527	392412,1530	1379738,7970
	10528	392460,8584	1379775,1190
	10529	392474,1700	1379780,4780
	10530	392504,8683	1379793,6585
	10531	392505,1700	1379794,1400
	10532	392512,9959	1379797,1480
	10533	392539,6898	1379808,6100
	10534	392584,2890	1379818,0010
	10535	392793,5397	1379830,7560
	10536	392828,0055	1379835,0050
	10537	392851,6713	1379842,3340

## Сведения о границах территориальной зоны парков, бульваров, набережных (Р-2)

Сведения о характерных точках границ объекта	№ точки	Координаты	
		X	Y
	10538	392865,7331	1379847,6090
	10539	392909,4471	1379866,0760
	10540	392932,5108	1379877,6500
	10541	392960,1270	1379892,8410
	10542	392993,2501	1379913,5180
	10543	393020,5684	1379935,3400
	10544	393030,5899	1379946,8785
	10545	393030,5600	1379947,0500
	10546	393031,2200	1379947,8000
	10547	393031,3856	1379947,7947
	10548	393083,3059	1380007,5750
	10549	393093,1900	1380013,7790
	10550	393122,7900	1380006,6190
	10551	393036,5912	1379893,3683
	10552	393035,2200	1379894,6900
	10553	393016,1500	1379913,0400
	10554	393010,8900	1379918,1000
	10555	393008,5100	1379916,5300
	10556	393007,6100	1379915,9300
	10557	393002,1400	1379912,3300
	10558	392991,3600	1379905,2300
	10559	392981,6700	1379898,9100
	10560	392976,3700	1379895,4500
	10561	392953,1000	1379880,3900
	10562	392945,1000	1379876,3900
	10563	392940,1300	1379873,9000
	10564	392936,5700	1379872,4700
	10565	392928,8500	1379869,3700
	10566	392917,1000	1379863,0500
	10567	392875,9000	1379844,2300
	10568	392870,3800	1379841,9700
	10569	392867,4200	1379840,7500
	10570	392864,0600	1379839,4400
	10571	392857,9700	1379837,0700
	10572	392852,0800	1379834,7400
	10573	392849,4300	1379833,8300
	10574	392846,4300	1379832,8000
	10575	392841,6400	1379831,7800
	10576	392838,0200	1379831,0100
	10577	392824,7300	1379828,1800
	10578	392812,7100	1379826,9500
	10579	392810,3100	1379826,7100
	10580	392806,8200	1379826,4200

## Сведения о границах территориальной зоны парков, бульваров, набережных (Р-2)

Сведения о характерных точках границ объекта	№ точки	Координаты	
		X	Y
	10581	392792,6400	1379825,2800
	10582	392783,8400	1379824,5600
	10583	392775,8200	1379823,9000
	10584	392765,3600	1379823,3300
	10585	392704,5900	1379819,9700
	10586	392695,4800	1379819,4400
	10587	392684,4500	1379818,8100
	10588	392672,5600	1379818,1800
	10589	392664,4200	1379817,7500
	10590	392651,6100	1379817,6100
	10591	392650,9200	1379816,2200
	10592	392641,4100	1379815,6800
	10593	392639,9700	1379817,4500
	10594	392623,4800	1379815,9500
	10595	392619,3100	1379815,6800
	10596	392607,5300	1379814,5600
	10597	392595,8200	1379813,4600
	10598	392592,5200	1379813,1500
	10599	392592,4000	1379812,2600
	10600	392592,2500	1379812,2400
	10601	392588,9000	1379811,8600
	10602	392588,5000	1379812,3400
	10603	392588,1800	1379812,7100
	10604	392586,4700	1379812,5100
	10605	392583,1100	1379812,1100
	10606	392581,3500	1379811,8700
	10607	392577,7000	1379811,3800
	10608	392567,4100	1379809,9800
	10609	392566,6700	1379809,8800
	10610	392561,4000	1379808,9200
	10611	392556,1300	1379807,9600
	10612	392548,2800	1379805,2300
	10613	392550,3286	1379803,5195
	10614	392540,5600	1379800,2700
	10615	392521,4900	1379794,5000
	10616	392505,8000	1379788,4900
	10617	392495,0400	1379782,7800
	10618	392481,9400	1379775,4500
	10619	392475,4900	1379771,7400
	10620	392466,9100	1379766,8100
	10621	392452,3200	1379757,1300
	10622	392440,7700	1379749,2400
	10623	392420,2200	1379734,5700

## Сведения о границах территориальной зоны парков, бульваров, набережных (Р-2)

Сведения о характерных точках границ объекта	№ точки	Координаты	
		X	Y
	10624	392436,9725	1379720,3230
	10625	392432,1803	1379716,7090
	10626	392382,7154	1379666,7590
	10627	392363,0982	1379641,9240
	10628	392346,4500	1379656,5000
	10629	392269,6700	1379559,1300
	10630	392256,8146	1379542,8303
	10525	392249,8690	1379548,0650
	10631	392259,3213	1379540,9410
	10632	392259,5200	1379541,1700
	10633	392259,3213	1379540,9410
	10631	392259,3213	1379540,9410
	10634	392301,7329	1377419,7730
	10635	392361,2083	1377534,9620
	10636	392361,2087	1377534,9630
	10637	392389,1346	1377583,9310
	10638	392409,1158	1377573,4850
	10639	392326,9407	1377426,3000
	10640	392326,1565	1377426,1000
	10641	392320,1564	1377423,6490
	10642	392314,9359	1377419,8080
	10643	392310,8108	1377414,8080
	10644	392308,3264	1377414,8320
	10634	392301,7329	1377419,7730
	10645	392391,8710	1380671,2660
	10646	392412,4880	1380698,3360
	10647	392550,7032	1380879,8109
	10648	392571,7300	1380864,0500
	10649	392649,4000	1380968,6800
	10650	392632,8746	1380981,8390
	10651	392696,3047	1381062,8420
	10652	392700,3580	1381059,8370
	10653	392742,7300	1381113,4100
	10654	392740,7261	1381119,5623
	10655	392752,8400	1381149,0700
	10656	392766,6200	1381185,9700
	10657	392771,0770	1381198,1290
	10658	392790,1600	1381221,8800
	10659	392793,6700	1381226,6400
	10660	392800,9045	1381236,2558
	10661	392801,3900	1381235,9600
	10662	392801,6800	1381235,7800
	10663	392803,4500	1381238,0200

## Сведения о границах территориальной зоны парков, бульваров, набережных (Р-2)

Сведения о характерных точках границ объекта	№ точки	Координаты	
		X	Y
	10664	392808,3200	1381244,2600
	10665	392809,6900	1381246,0000
	10666	392809,1680	1381246,3820
	10667	392808,9651	1381246,5300
	10668	392813,1661	1381251,8740
	10669	392816,9176	1381256,6720
	10670	392817,1700	1381256,4900
	10671	392817,6300	1381256,1500
	10672	392836,2000	1381280,2000
	10673	392839,7400	1381284,7800
	10674	392840,4800	1381285,7400
	10675	392842,4300	1381288,2800
	10676	392876,4000	1381331,8500
	10677	392876,6400	1381332,1600
	10678	392880,3400	1381336,8900
	10679	392885,9200	1381344,0350
	10680	392889,6700	1381348,8300
	10681	392892,0200	1381351,8400
	10682	392898,4500	1381360,0600
	10683	392910,0400	1381374,9400
	10684	392909,6356	1381375,2560
	10685	392963,1822	1381443,7400
	10686	392964,7900	1381442,5500
	10687	392996,1180	1381482,8940
	10688	392996,8510	1381483,8430
	10689	393033,8542	1381531,5007
	10690	393113,7116	1381468,5590
	10691	392494,6233	1380671,5802
	10692	392483,6579	1380680,3189
	10693	392485,5800	1380682,7400
	10694	392454,1600	1380706,6100
	10695	392430,8100	1380677,8000
	10696	392412,4020	1380654,8950
	10645	392391,8710	1380671,2660
	10697	392413,5359	1377620,0910
	10698	392437,9005	1377653,4950
	10699	392578,6209	1377773,0080
	10700	392805,4073	1377886,3410
	10701	392808,0880	1377880,8990
	10702	392808,0802	1377880,8700
	10703	392783,0340	1377868,3720
	10704	392794,7376	1377844,9080
	10705	392492,3620	1377694,9140



Сведения о границах территориальной зоны парков, бульваров, набережных (Р-2)

Сведения о характерных точках границ объекта	№ точки	Координаты	
		X	Y
	10706	392452,1300	1377621,5370
	10707	392443,3470	1377621,1430
	10708	392439,7660	1377617,6140
	10709	392439,3900	1377617,9380
	10710	392434,8240	1377612,5470
	10711	392429,6540	1377606,4430
	10712	392419,2570	1377615,2560
	10713	392416,3770	1377617,6900
	10697	392413,5359	1377620,0910
	10714	392504,4437	1380663,7540
	10715	393125,0254	1381459,6420
	10716	393130,9670	1381454,9580
	10717	393130,6500	1381454,5500
	10718	392844,1005	1381088,6301
	10719	392794,9480	1381025,8630
	10720	392793,9730	1381024,6080
	10721	392773,7450	1380998,7620
	10722	392772,2780	1380996,9000
	10723	392508,6966	1380660,3650
	10714	392504,4437	1380663,7540
	10724	392524,6200	1379792,1600
	10725	392526,0700	1379795,0800
	10726	392531,6500	1379797,5500
	10727	392534,7800	1379796,6400
	10728	392535,9400	1379794,0100
	10729	392525,7900	1379789,5300
	10724	392524,6200	1379792,1600
	10730	392537,1500	1379796,4800
	10731	392538,7000	1379798,4500
	10732	392541,8400	1379795,9700
	10733	392540,3000	1379794,0100
	10730	392537,1500	1379796,4800
	10734	392548,7310	1380461,1440
	10735	392549,1275	1380463,2550
	10736	392550,1395	1380465,0290
	10737	392563,9219	1380482,6760
	10738	392563,9219	1380482,6761
	10739	392563,9220	1380482,6760
	10740	392566,0610	1380481,0260
	10741	392639,9780	1380424,0480
	10742	392639,3900	1380423,2850
	10743	392622,7268	1380401,6625
	10744	392611,4500	1380410,5300

## Сведения о границах территориальной зоны парков, бульваров, набережных (Р-2)

Сведения о характерных точках границ объекта	№ точки	Координаты	
		X	Y
	10745	392603,5500	1380416,7400
	10746	392603,7300	1380416,9800
	10747	392597,0500	1380422,2400
	10748	392596,8600	1380422,0000
	10749	392581,8300	1380433,8200
	10750	392582,0200	1380434,0500
	10751	392575,2594	1380439,3750
	10752	392575,0794	1380439,1404
	10753	392556,2054	1380453,9700
	10754	392549,2182	1380459,4340
	10734	392548,7310	1380461,1440
	10755	392571,0923	1379786,1315
	10756	392572,7206	1379784,7680
	10757	392572,7205	1379784,7680
	10755	392571,0923	1379786,1315
	10758	392574,1200	1379256,0200
	10759	392606,1300	1379308,8500
	10760	392626,0100	1379341,6600
	10761	392633,7100	1379337,5200
	10762	392648,8600	1379361,5800
	10763	392646,6000	1379362,8900
	10764	392647,9000	1379365,1100
	10765	392650,1500	1379363,8000
	10766	392663,8100	1379389,2300
	10767	392686,1100	1379430,7300
	10768	392704,4400	1379464,8500
	10769	392722,5600	1379498,5900
	10770	392717,9858	1379501,3365
	10771	392740,0466	1379536,0230
	10772	392741,5400	1379538,3700
	10773	392747,4213	1379547,6180
	10774	392769,9251	1379526,5910
	10775	392766,0348	1379516,2738
	10776	392759,0900	1379522,5400
	10777	392732,9600	1379468,1400
	10778	392743,8174	1379463,0410
	10779	392743,0374	1379461,2680
	10780	392735,8330	1379465,2440
	10781	392701,4829	1379394,1410
	10782	392707,8708	1379390,9707
	10783	392697,9300	1379367,4100
	10784	392680,7500	1379326,6800
	10785	392663,9000	1379286,7500

Сведения о границах территориальной зоны парков, бульваров, набережных (Р-2)

Сведения о характерных точках границ объекта	№ точки	Координаты	
		X	Y
	10786	392639,4900	1379244,2100
	10787	392622,8264	1379223,2024
	10758	392574,1200	1379256,0200
	10788	392602,7119	1379320,6974
	10789	392606,7690	1379326,8510
	10790	392608,0160	1379328,8309
	10791	392606,7700	1379326,8500
	10788	392602,7119	1379320,6974
	10792	392638,1492	1379372,5118
	10793	392638,1506	1379372,5140
	10794	392643,2617	1379369,4640
	10795	392643,6750	1379370,1553
	10796	392643,2600	1379369,4600
	10792	392638,1492	1379372,5118
	10797	392646,5800	1379770,8300
	10798	392649,5700	1379771,0100
	10799	392650,0700	1379762,7300
	10800	392647,0800	1379762,5400
	10797	392646,5800	1379770,8300
	10801	392651,9811	1383500,4380
	10802	392759,0400	1383536,7210
	10803	392781,7608	1383468,4040
	10804	392801,7561	1383409,3960
	10805	392695,0809	1383373,2480
	10801	392651,9811	1383500,4380
	10806	392663,9000	1379286,7500
	10807	392690,8428	1379276,0034
	10808	392690,7192	1379275,6760
	10806	392663,9000	1379286,7500
	10809	392688,2600	1379781,8700
	10810	392695,7800	1379794,8700
	10811	392706,2200	1379800,9000
	10812	392715,4400	1379803,3000
	10813	392725,1600	1379809,6800
	10814	392739,6200	1379810,3200
	10815	392742,5700	1379807,3500
	10816	392750,2800	1379804,8900
	10817	392759,6500	1379799,6700
	10818	392767,6700	1379796,8000
	10819	392790,5000	1379770,8700
	10820	392827,1100	1379722,7300
	10821	392833,3200	1379708,9700
	10822	392836,3200	1379695,7400

Сведения о границах территориальной зоны парков, бульваров, набережных (Р-2)

Сведения о характерных точках границ объекта	№ точки	Координаты	
		X	Y
	10823	392833,0200	1379686,1700
	10824	392828,3200	1379677,8400
	10825	392823,8800	1379669,9900
	10826	392818,5900	1379657,5500
	10827	392811,3500	1379646,3000
	10828	392806,9900	1379642,0500
	10829	392802,1500	1379639,9700
	10830	392791,3700	1379641,2100
	10831	392768,5100	1379658,8100
	10832	392737,7900	1379687,8900
	10833	392712,8800	1379717,9200
	10834	392690,8600	1379754,5000
	10809	392688,2600	1379781,8700
	10835	392701,2228	1379467,0334
	10836	392701,2228	1379467,0334
	10837	392704,4400	1379464,8500
	10835	392701,2228	1379467,0334
	10838	392706,7876	1383360,3200
	10839	392760,0052	1383378,2310
	10840	392785,8392	1383386,5870
	10841	392784,5771	1383384,7930
	10842	392783,0563	1383380,5910
	10843	392783,1002	1383376,1220
	10844	392784,7033	1383371,9510
	10845	392787,6634	1383368,6030
	10846	392791,6070	1383366,5010
	10847	392713,3665	1383340,1100
	10848	392713,9727	1383341,1070
	10849	392715,4786	1383345,4890
	10850	392715,4163	1383350,1230
	10851	392713,7931	1383354,4630
	10852	392710,7996	1383358,0010
	10838	392706,7876	1383360,3200
	10853	392715,7132	1383314,5590
	10854	392726,1170	1383318,0310
	10855	392726,5800	1383316,6300
	10856	392730,0000	1383317,7500
	10857	392729,5360	1383319,1710
	10858	392739,8737	1383322,6204
	10859	392740,3500	1383321,2900
	10860	392744,5400	1383322,8200
	10861	392744,1180	1383324,0360
	10862	392745,3190	1383324,4370

## Сведения о границах территориальной зоны парков, бульваров, набережных (Р-2)

Сведения о характерных точках границ объекта	№ точки	Координаты	
		X	Y
	10863	392745,6600	1383323,4700
	10864	392749,7600	1383324,9800
	10865	392749,4620	1383325,8190
	10866	392750,9988	1383326,3339
	10867	392751,4200	1383325,1100
	10868	392755,6400	1383326,5700
	10869	392755,2357	1383327,7460
	10870	392770,0840	1383332,7010
	10871	392770,4710	1383331,6350
	10872	392774,1350	1383332,9600
	10873	392773,7800	1383333,9350
	10874	392796,8480	1383341,6310
	10875	392796,5600	1383342,4600
	10876	392798,6900	1383343,2100
	10877	392798,9900	1383342,3460
	10878	392817,5406	1383348,5357
	10879	392817,3500	1383349,1800
	10880	392817,5200	1383349,6500
	10881	392821,3600	1383350,7800
	10882	392821,7680	1383350,4860
	10883	392822,1530	1383349,1760
	10884	392857,3130	1383243,7980
	10885	392751,1450	1383208,3720
	10853	392715,7132	1383314,5590
	10886	392716,1554	1380401,7060
	10887	392725,4201	1380414,5810
	10888	392731,6473	1380423,2350
	10889	392753,0846	1380453,0260
	10890	392755,7737	1380450,8930
	10891	392762,6846	1380445,4100
	10892	392761,2394	1380443,6230
	10893	392760,5100	1380444,2100
	10894	392758,7800	1380442,0700
	10895	392759,5054	1380441,4790
	10896	392747,4596	1380426,5840
	10897	392793,2408	1380390,0350
	10898	392805,0317	1380404,0560
	10899	392822,3919	1380390,7210
	10900	392818,5955	1380386,6680
	10901	392840,7558	1380369,5250
	10902	392836,5635	1380363,9840
	10903	392858,3558	1380347,2200
	10904	392855,6910	1380343,8980

## Сведения о границах территориальной зоны парков, бульваров, набережных (Р-2)

Сведения о характерных точках границ объекта	№ точки	Координаты	
		X	Y
	10905	392880,0478	1380323,7330
	10906	392898,1945	1380348,0048
	10907	392919,0300	1380331,1800
	10908	392919,9466	1380332,3174
	10909	392938,9745	1380316,8770
	10910	392919,5405	1380291,3880
	10911	392930,3175	1380282,6440
	10912	392932,0100	1380279,6900
	10913	392935,4200	1380276,9900
	10914	392936,1509	1380277,9110
	10915	392964,5747	1380254,8500
	10916	392966,6790	1380257,4359
	10917	392966,9600	1380257,2100
	10918	392976,5400	1380267,9900
	10919	392977,2297	1380267,8810
	10920	392984,3060	1380262,1900
	10921	392984,2500	1380262,1200
	10922	392988,1800	1380259,0200
	10923	392988,2064	1380259,0530
	10924	392994,4506	1380254,0310
	10925	392991,0332	1380250,3460
	10926	393002,9707	1380241,4070
	10927	393002,8800	1380240,8500
	10928	393006,0100	1380238,3500
	10929	393006,5476	1380238,7280
	10930	393012,9242	1380233,9535
	10931	393013,4026	1380233,5642
	10932	393013,9053	1380233,1550
	10933	393009,3858	1380228,4030
	10934	393030,7991	1380211,2720
	10935	393028,1287	1380207,5760
	10936	393038,3703	1380198,8052
	10937	393038,1000	1380198,4800
	10938	393041,4500	1380195,7000
	10939	393041,6776	1380195,9739
	10940	393051,8759	1380187,2410
	10941	393048,6700	1380183,3800
	10942	393066,4500	1380169,3300
	10943	393066,5400	1380169,2800
	10944	393081,4685	1380157,5159
	10945	393060,6251	1380131,9970
	10946	393059,5627	1380130,6962
	10886	392716,1554	1380401,7060

## Сведения о границах территориальной зоны парков, бульваров, набережных (Р-2)

Сведения о характерных точках границ объекта	№ точки	Координаты	
		X	Y
	10947	392723,7848	1377467,2230
	10948	392724,5432	1377481,1050
	10949	392734,7610	1377486,0250
	10950	392741,3112	1377474,2390
	10951	392772,6505	1377490,6420
	10952	392770,0804	1377495,7530
	10953	392795,4774	1377509,2670
	10954	392793,4519	1377513,9280
	10955	392817,6750	1377526,3580
	10956	392817,5532	1377540,3630
	10957	392817,2668	1377550,7320
	10958	392841,3714	1377562,6120
	10959	392861,0417	1377572,9040
	10960	392860,4263	1377576,0000
	10961	392884,0735	1377586,7840
	10962	392887,9171	1377585,7340
	10963	392900,9089	1377591,8260
	10964	392912,2719	1377570,0440
	10965	392967,4015	1377599,4340
	10966	392981,5288	1377570,7750
	10967	392987,2546	1377570,2490
	10968	393031,4919	1377593,8470
	10969	393039,7286	1377599,0160
	10970	393052,0241	1377612,3640
	10971	393060,0477	1377615,6950
	10972	393060,7816	1377612,0750
	10973	393066,2696	1377585,0010
	10974	393056,4102	1377580,3390
	10975	393056,4061	1377580,3370
	10976	392904,5734	1377508,5380
	10977	392937,2070	1377445,6800
	10978	392973,8560	1377371,8990
	10979	392967,4250	1377368,4940
	10980	392969,9856	1377363,8100
	10981	392971,6630	1377360,7410
	10982	392977,3790	1377350,2840
	10983	392902,1467	1377313,1500
	10984	392893,5039	1377329,2450
	10985	392897,8139	1377337,2850
	10986	392902,0129	1377337,8840
	10987	392904,7360	1377343,0260
	10988	392897,7063	1377346,7010
	10989	392898,1866	1377347,4790

## Сведения о границах территориальной зоны парков, бульваров, набережных (Р-2)

Сведения о характерных точках границ объекта	№ точки	Координаты	
		X	Y
	10990	392896,2006	1377348,3220
	10991	392890,4842	1377338,4010
	10992	392889,2662	1377338,0610
	10993	392888,3642	1377338,5700
	10994	392887,5588	1377340,0160
	10995	392879,1336	1377355,4680
	10996	392858,4488	1377365,8660
	10997	392821,4968	1377438,8610
	10998	392762,1501	1377407,6600
	10999	392758,2852	1377407,2760
	11000	392747,5606	1377420,1170
	11001	392739,4900	1377433,4690
	11002	392729,5288	1377453,1340
	10947	392723,7848	1377467,2230
	11003	392750,3800	1379498,8300
	11004	392751,2000	1379500,3400
	11005	392751,9200	1379500,4900
	11006	392752,3800	1379500,2000
	11007	392752,4600	1379499,4000
	11008	392751,7000	1379498,1300
	11003	392750,3800	1379498,8300
	11009	392794,4800	1379562,8100
	11010	392797,4300	1379599,0600
	11011	392804,2200	1379628,4200
	11012	392830,6000	1379650,2500
	11013	392840,1800	1379655,0600
	11014	392853,4100	1379651,6500
	11015	392877,7000	1379616,4000
	11016	392886,1400	1379595,3200
	11017	392886,0900	1379575,0700
	11018	392896,3850	1379558,0580
	11019	392903,4400	1379546,4000
	11020	392913,1900	1379527,9700
	11021	392926,8300	1379518,3700
	11022	392945,0400	1379513,9000
	11023	392956,7500	1379498,4300
	11024	392969,4200	1379489,5600
	11025	392974,6300	1379463,8400
	11026	392968,0000	1379448,1600
	11027	392958,6700	1379439,6100
	11028	392944,6401	1379440,3200
	11029	392911,2900	1379471,7700
	11030	392908,0600	1379471,8100



## Сведения о границах территориальной зоны парков, бульваров, набережных (Р-2)

Сведения о характерных точках границ объекта	№ точки	Координаты	
		X	Y
	11031	392892,5158	1379453,8410
	11032	392884,2900	1379455,0200
	11033	392863,2000	1379468,1700
	11034	392854,8413	1379475,7700
	11035	392818,7100	1379508,6200
	11036	392797,2900	1379533,4000
	11009	392794,4800	1379562,8100
	11037	392811,2670	1383316,4940
	11038	392815,8990	1383303,6570
	11039	392817,7539	1383304,3240
	11040	392822,4227	1383289,3010
	11041	392832,1322	1383292,3180
	11042	392827,3241	1383307,7900
	11043	392826,2470	1383307,3800
	11044	392821,6260	1383320,2200
	11037	392811,2670	1383316,4940
	11045	392864,4400	1379656,8100
	11046	392866,8700	1379666,7000
	11047	392873,2000	1379674,6400
	11048	392883,4000	1379676,4200
	11049	392893,9900	1379681,0900
	11050	392901,9315	1379673,8050
	11051	392901,9300	1379673,8000
	11052	392926,2900	1379665,6700
	11053	392951,0200	1379655,1200
	11054	392969,2900	1379658,4400
	11055	392978,8000	1379658,6900
	11056	392996,0200	1379652,1700
	11057	393010,5400	1379641,1200
	11058	393017,6000	1379641,3500
	11059	393022,4100	1379638,4800
	11060	393024,1700	1379634,6600
	11061	393023,9800	1379630,4900
	11062	393027,0800	1379626,6500
	11063	393029,4600	1379622,4100
	11064	393027,6000	1379615,0000
	11065	393017,7600	1379612,0000
	11066	393002,3000	1379613,7500
	11067	392983,5700	1379618,9100
	11068	392962,6000	1379617,0300
	11069	392902,9900	1379622,7000
	11070	392902,4813	1379622,7580
	11071	392892,3300	1379623,9200

Сведения о границах территориальной зоны парков, бульваров, набережных (Р-2)

Сведения о характерных точках границ объекта	№ точки	Координаты	
		X	Y
	11072	392888,2038	1379626,1820
	11073	392881,1500	1379630,0500
	11074	392865,5100	1379647,6100
	11045	392864,4400	1379656,8100
	11075	392911,4700	1379832,8100
	11076	392954,7200	1379852,8100
	11077	392956,7700	1379851,8900
	11078	392964,8800	1379851,2900
	11079	392955,4896	1379825,8202
	11080	392958,6450	1379834,3798
	11081	392961,4500	1379841,9900
	11082	392958,2100	1379842,8600
	11083	392959,1300	1379846,1700
	11084	392949,6800	1379849,6400
	11085	392948,8400	1379847,2100
	11086	392946,2000	1379848,2500
	11087	392943,3100	1379840,2200
	11088	392941,9800	1379839,6100
	11089	392940,9400	1379840,2500
	11090	392937,3900	1379838,6200
	11091	392937,2200	1379837,3300
	11092	392935,9600	1379836,7600
	11093	392928,0800	1379839,6200
	11094	392926,2500	1379834,8700
	11095	392925,0000	1379834,6700
	11096	392923,4800	1379830,7700
	11097	392924,3100	1379829,8200
	11098	392923,8500	1379828,6100
	11099	392920,1200	1379826,8300
	11100	392922,1600	1379822,3600
	11101	392920,3617	1379817,2647
	11102	392919,6900	1379817,5000
	11103	392912,4700	1379830,8300
	11075	392911,4700	1379832,8100
	11104	392934,4500	1379812,3300
	11105	392939,4100	1379816,8600
	11106	392942,0300	1379818,0500
	11107	392942,8058	1379816,3690
	11104	392934,4500	1379812,3300
	11108	392952,4000	1379826,4300
	11109	392952,9900	1379826,7200
	11110	392955,4896	1379825,8202
	11111	392954,0000	1379821,7800

## Сведения о границах территориальной зоны парков, бульваров, набережных (Р-2)

Сведения о характерных точках границ объекта	№ точки	Координаты	
		X	Y
	11112	392953,0500	1379823,7300
	11113	392953,5200	1379823,9500
	11108	392952,4000	1379826,4300
	11114	392957,9900	1377031,9000
	11115	393035,0824	1377081,8810
	11116	393034,3579	1377018,5980
	11117	393022,2700	1376998,0400
	11118	393016,7900	1377000,3800
	11119	393001,3800	1377007,5600
	11120	392980,5400	1377023,1600
	11121	392962,7300	1377024,9500
	11114	392957,9900	1377031,9000
	11122	393068,9689	1380131,9970
	11123	393086,2733	1380153,7296
	11124	393094,9400	1380146,9000
	11125	393163,2600	1380155,0000
	11126	393209,4700	1380213,6100
	11127	393209,3400	1380213,7100
	11128	393207,7900	1380215,0000
	11129	393205,4900	1380216,8900
	11130	393210,8300	1380223,3800
	11131	393212,9400	1380221,6300
	11132	393214,6700	1380220,2100
	11133	393313,4300	1380345,4700
	11134	393355,8100	1380399,2200
	11135	393370,3100	1380418,6000
	11136	393385,4200	1380443,3400
	11137	393392,3000	1380456,6600
	11138	393398,2000	1380468,1100
	11139	393409,5200	1380492,4600
	11140	393414,3700	1380504,7100
	11141	393414,1800	1380504,7700
	11142	393412,4500	1380505,2700
	11143	393406,4700	1380506,9900
	11144	393388,5200	1380514,5100
	11145	393379,7100	1380520,5200
	11146	393385,4000	1380529,8500
	11147	393382,5055	1380532,0209
	11148	393382,5057	1380532,0220
	11149	393380,2030	1380533,7520
	11150	393369,4180	1380542,1070
	11151	393347,5140	1380558,8890
	11152	393333,4940	1380570,0580

## Сведения о границах территориальной зоны парков, бульваров, набережных (Р-2)

Сведения о характерных точках границ объекта	№ точки	Координаты	
		X	Y
	11153	393329,9280	1380572,8730
	11154	393301,3490	1380535,8910
	11155	393278,8280	1380553,5200
	11156	393253,8770	1380573,0660
	11157	393250,8770	1380569,1610
	11158	393249,0950	1380566,9050
	11159	393233,2980	1380546,9100
	11160	393212,4860	1380519,6050
	11161	393198,7440	1380501,8250
	11162	393160,5500	1380532,1200
	11163	393178,9610	1380555,1590
	11164	393211,0730	1380595,2290
	11165	393220,9100	1380607,3030
	11166	393250,8040	1380793,3140
	11167	393256,6580	1380801,1360
	11168	393288,0770	1380842,1480
	11169	393290,9860	1380841,0240
	11170	393325,4500	1380784,9160
	11171	393331,8920	1380774,5530
	11172	393332,0740	1380773,7690
	11173	393324,6180	1380764,3990
	11174	393319,6460	1380757,9900
	11175	393319,9200	1380756,7090
	11176	393318,9670	1380755,3910
	11177	393320,7960	1380753,9240
	11178	393317,8100	1380749,5580
	11179	393325,3150	1380743,6930
	11180	393327,5050	1380742,0210
	11181	393333,4940	1380737,3600
	11182	393336,4180	1380741,1670
	11183	393351,1860	1380729,5930
	11184	393377,2210	1380709,4920
	11185	393380,2646	1380713,9485
	11186	393384,7900	1380712,4700
	11187	393385,2304	1380712,2536
	11188	393410,8600	1380699,6590
	11189	393413,0970	1380698,7570
	11190	393413,8762	1380698,6680
	11191	393413,8766	1380698,6699
	11192	393416,4600	1380698,3700
	11193	393419,9800	1380698,5100
	11194	393424,2300	1380699,9100
	11195	393433,9400	1380704,2800

## Сведения о границах территориальной зоны парков, бульваров, набережных (Р-2)

Сведения о характерных точках границ объекта	№ точки	Координаты	
		X	Y
	11196	393460,0700	1380716,3100
	11197	393462,9000	1380716,4700
	11198	393464,4300	1380716,4900
	11199	393479,0600	1380783,5200
	11200	393501,8900	1380888,1500
	11201	393522,2338	1380948,8561
	11202	393501,5103	1380877,2290
	11203	393418,0894	1380494,4110
	11204	393392,6012	1380438,7510
	11205	393158,7470	1380139,6230
	11206	393114,2900	1380134,2600
	11207	393098,1140	1380132,3100
	11208	393068,9690	1380131,9970
	11122	393068,9689	1380131,9970
	11209	393102,1463	1381620,9305
	11210	393105,3800	1381625,0600
	11211	393106,6400	1381624,1200
	11212	393113,3200	1381632,9300
	11213	393112,2002	1381633,7698
	11214	393341,7890	1381926,9664
	11215	393342,4900	1381926,4400
	11216	393349,0300	1381935,1700
	11217	393348,5166	1381935,5578
	11218	393751,8484	1382450,6329
	11219	393855,3598	1382417,1956
	11220	393764,0140	1382296,0680
	11221	393182,2398	1381555,8484
	11222	393162,3090	1381571,4760
	11223	393163,2770	1381572,7370
	11209	393102,1463	1381620,9305
	11224	393110,3300	1378826,8100
	11225	393156,1700	1378876,7500
	11226	393167,2100	1378889,1300
	11227	393222,5500	1378951,2000
	11228	393229,2400	1378958,6900
	11229	393199,4600	1378988,1800
	11230	393204,1051	1378993,0172
	11231	393238,3551	1378962,0240
	11232	393246,5384	1378953,0800
	11233	393248,1500	1378954,6800
	11234	393249,8100	1378952,9500
	11235	393243,1600	1378946,5800
	11236	393247,6900	1378941,8600

## Сведения о границах территориальной зоны парков, бульваров, набережных (Р-2)

Сведения о характерных точках границ объекта	№ точки	Координаты	
		X	Y
	11237	393247,6800	1378941,8500
	11238	393245,2900	1378939,5700
	11239	393251,6200	1378932,9600
	11240	393343,3000	1379020,5600
	11241	393343,9800	1379021,8800
	11242	393344,6400	1379019,1700
	11243	393343,0600	1379012,2500
	11244	393337,9100	1379005,3000
	11245	393332,5000	1378995,2400
	11246	393331,9500	1378993,3200
	11247	393133,5200	1378804,5100
	11248	393131,8430	1378806,1224
	11249	393131,8400	1378806,1200
	11250	393131,8364	1378806,1235
	11251	393113,7800	1378823,4900
	11224	393110,3300	1378826,8100
	11252	393112,8600	1376888,2400
	11253	393120,4600	1376897,9300
	11254	393120,4635	1376897,9345
	11255	393162,9700	1376878,7400
	11256	393199,1000	1376862,4300
	11257	393207,5300	1376883,0500
	11258	393209,3000	1376942,4700
	11259	393237,6000	1376974,8700
	11260	393253,1200	1376992,6400
	11261	393252,3400	1377040,4500
	11262	393245,1900	1377069,5300
	11263	393257,7614	1377069,3366
	11264	393262,4302	1377069,2650
	11265	393326,4300	1377068,2800
	11266	393330,3800	1377038,1800
	11267	393323,6000	1377036,8500
	11268	393324,8797	1377021,5510
	11269	393326,0500	1377007,5600
	11270	393331,1100	1376950,9000
	11271	393333,7400	1376951,1400
	11272	393338,0300	1376951,6700
	11273	393343,1398	1376952,3477
	11274	393347,2217	1376945,5985
	11275	393335,0300	1376943,9700
	11276	393336,2363	1376934,3757
	11277	393318,0800	1376913,1300
	11278	393315,6000	1376885,9200

Сведения о границах территориальной зоны парков, бульваров, набережных (Р-2)

Сведения о характерных точках границ объекта	№ точки	Координаты	
		X	Y
	11279	393316,3800	1376874,0000
	11280	393321,2300	1376840,1000
	11281	393324,7300	1376816,8800
	11282	393325,1862	1376813,2580
	11283	393326,3400	1376804,1000
	11284	393328,2800	1376799,1400
	11285	393330,0000	1376796,3400
	11286	393331,5600	1376784,9000
	11287	393331,5100	1376784,9200
	11288	393329,6200	1376785,3000
	11289	393324,2500	1376770,9700
	11290	393323,3500	1376771,3000
	11291	393320,8200	1376772,2200
	11292	393266,4400	1376800,9700
	11293	393252,8100	1376805,1800
	11294	393222,8600	1376814,4500
	11295	393216,0084	1376808,7611
	11296	393212,9000	1376810,9200
	11297	393205,8300	1376817,7900
	11298	393200,7600	1376823,0200
	11299	393197,6100	1376826,4100
	11300	393178,8500	1376832,8200
	11301	393169,3700	1376846,6700
	11302	393128,5100	1376876,1700
	11252	393112,8600	1376888,2400
	11303	393116,5100	1378804,5200
	11304	393123,7300	1378810,6400
	11305	393129,5600	1378804,2600
	11306	393129,5609	1378804,2607
	11307	393130,1100	1378803,6600
	11308	393122,8800	1378797,4500
	11309	393122,1880	1378798,2180
	11310	393122,1850	1378798,2155
	11303	393116,5100	1378804,5200
	11311	393132,9974	1379453,9010
	11312	393133,1661	1379454,8060
	11313	393133,8855	1379456,1730
	11314	393135,2553	1379457,4170
	11315	393136,8078	1379458,4150
	11316	393139,0117	1379459,3540
	11317	393142,1056	1379460,6050
	11318	393147,5669	1379463,3430
	11319	393150,7431	1379464,9000

## Сведения о границах территориальной зоны парков, бульваров, набережных (Р-2)

Сведения о характерных точках границ объекта	№ точки	Координаты	
		X	Y
	11320	393152,8837	1379465,7600
	11321	393155,0197	1379466,3120
	11322	393157,3848	1379466,6000
	11323	393158,9039	1379466,3990
	11324	393160,9963	1379465,0720
	11325	393163,1166	1379462,4790
	11326	393164,8330	1379458,8550
	11327	393166,0369	1379455,2230
	11328	393166,4273	1379451,1980
	11329	393166,1195	1379448,2690
	11330	393165,0320	1379445,1240
	11331	393164,0793	1379443,7290
	11332	393159,6054	1379441,5910
	11333	393156,3310	1379440,7320
	11334	393153,5753	1379440,2870
	11335	393152,0045	1379440,1480
	11336	393149,9878	1379440,3080
	11337	393147,2202	1379441,1440
	11338	393144,3469	1379442,1910
	11339	393142,4682	1379443,2730
	11340	393139,1777	1379445,4940
	11341	393136,9449	1379447,8290
	11342	393134,7391	1379450,9250
	11311	393132,9974	1379453,9010
	11343	393184,1720	1380123,3340
	11344	393191,5330	1380132,7110
	11345	393212,3380	1380159,2190
	11346	393215,6700	1380156,6200
	11347	393221,2600	1380163,7700
	11348	393217,9490	1380166,3680
	11349	393226,8150	1380177,6619
	11350	393227,1000	1380177,4300
	11351	393228,0400	1380178,6100
	11352	393227,7463	1380178,8485
	11353	393256,8872	1380215,9750
	11354	393258,2400	1380214,4600
	11355	393265,0820	1380220,5810
	11356	393262,6490	1380223,3160
	11357	393428,6480	1380434,8040
	11358	393443,5940	1380466,9910
	11359	393452,1644	1380499,0450
	11360	393452,2773	1380499,0110
	11361	393453,0800	1380498,7600



## Сведения о границах территориальной зоны парков, бульваров, набережных (Р-2)

Сведения о характерных точках границ объекта	№ точки	Координаты	
		X	Y
	11362	393485,7200	1380488,7300
	11363	393501,0200	1380484,0300
	11364	393502,1300	1380487,4900
	11365	393515,3600	1380528,2400
	11366	393463,3300	1380543,0000
	11367	393463,3210	1380543,0041
	11368	393464,1880	1380546,5540
	11369	393510,4180	1380758,3740
	11370	393576,0570	1380748,8600
	11371	393622,3990	1380734,1420
	11372	393672,6250	1380711,9270
	11373	393670,5800	1380709,6700
	11374	393683,7230	1380702,8300
	11375	393717,5800	1380685,2100
	11376	393687,0700	1380645,6000
	11377	393684,4000	1380647,8000
	11378	393652,8400	1380606,6100
	11379	393638,8600	1380617,0200
	11380	393610,9709	1380584,9410
	11381	393603,4500	1380591,5800
	11382	393597,4800	1380586,4300
	11383	393594,3003	1380589,1304
	11384	393594,4000	1380589,2600
	11385	393616,2400	1380617,4100
	11386	393617,7229	1380619,3391
	11387	393630,2400	1380635,4700
	11388	393634,4800	1380640,9400
	11389	393635,3400	1380642,0500
	11390	393641,3700	1380649,8300
	11391	393641,7700	1380650,3500
	11392	393647,9300	1380658,2900
	11393	393608,2500	1380689,4600
	11394	393562,9000	1380725,0800
	11395	393537,4690	1380693,1100
	11396	393532,8200	1380687,2700
	11397	393505,7800	1380653,2800
	11398	393535,7700	1380628,8700
	11399	393545,0500	1380621,3100
	11400	393549,3793	1380617,7895
	11401	393558,4487	1380610,4087
	11402	393560,1640	1380609,0130
	11403	393581,3800	1380591,7400
	11404	393581,4933	1380591,6208

## Сведения о границах территориальной зоны парков, бульваров, набережных (Р-2)

Сведения о характерных точках границ объекта	№ точки	Координаты	
		X	Y
	11405	393523,5800	1380514,5500
	11406	393514,0800	1380496,7100
	11407	393497,5500	1380465,6300
	11408	393544,8910	1380430,2780
	11409	393588,9400	1380397,3800
	11410	393590,8878	1380395,9260
	11411	393588,4034	1380392,5670
	11412	393453,1632	1380417,5030
	11413	393405,4304	1380356,2230
	11414	393402,6100	1380358,4500
	11415	393388,0200	1380339,9600
	11416	393368,6300	1380315,3800
	11417	393371,7193	1380312,9430
	11418	393198,3915	1380090,4210
	11419	393201,7889	1380086,9870
	11420	393200,5070	1380085,3200
	11421	393212,7941	1380075,5040
	11422	393212,6240	1380072,1490
	11423	393216,9345	1380068,6370
	11424	393224,7122	1380073,0730
	11425	393255,6354	1380044,6990
	11426	393272,5962	1380065,3100
	11427	393296,7726	1380044,8840
	11428	393280,6550	1380021,9630
	11429	393279,9991	1380003,2010
	11430	393292,9306	1379993,4040
	11431	393293,6661	1379990,4290
	11432	393324,2291	1379966,3910
	11433	393353,9336	1380002,6470
	11434	393364,7098	1379993,5890
	11435	393344,7503	1379966,9250
	11436	393364,4287	1379950,8900
	11437	393385,7938	1379976,1210
	11438	393430,5856	1379941,6940
	11439	393410,0068	1379914,8430
	11440	393430,3982	1379898,0240
	11441	393452,0444	1379925,4740
	11442	393497,2578	1379890,6300
	11443	393475,4174	1379861,0600
	11444	393496,9298	1379845,7130
	11445	393518,7635	1379873,9020
	11446	393565,6168	1379839,3350
	11447	393542,3775	1379808,6510

## Сведения о границах территориальной зоны парков, бульваров, набережных (Р-2)

Сведения о характерных точках границ объекта	№ точки	Координаты	
		X	Y
	11448	393565,8042	1379791,6450
	11449	393589,6057	1379819,9270
	11450	393634,4443	1379785,4530
	11451	393607,9722	1379751,4410
	11452	393630,3680	1379732,4020
	11453	393659,1360	1379767,8930
	11454	393670,0996	1379757,5410
	11455	393661,1038	1379744,2320
	11456	393713,2378	1379702,4100
	11457	393713,2380	1379702,4098
	11458	393707,0400	1379694,5500
	11459	393699,8200	1379685,0900
	11460	393697,4900	1379683,1800
	11461	393691,7200	1379676,1000
	11462	393709,6000	1379662,4000
	11463	393772,5800	1379612,7500
	11464	393778,4500	1379608,1300
	11465	393779,4000	1379607,3800
	11466	393783,8300	1379603,8800
	11467	393785,9300	1379602,1900
	11468	393789,0600	1379599,6900
	11469	393799,1900	1379591,5600
	11470	393807,6444	1379584,7929
	11471	393788,4426	1379563,2712
	11472	393771,3736	1379573,7660
	11473	393189,2490	1380032,4191
	11343	393184,1720	1380123,3340
	11474	393291,5212	1379182,4213
	11475	393300,4612	1379192,2429
	11476	393343,4085	1379152,6470
	11477	393336,7181	1379145,4680
	11478	393324,9570	1379156,7050
	11479	393323,0574	1379154,6220
	11480	393310,5062	1379165,6857
	11481	393312,5900	1379168,2100
	11482	393307,1100	1379172,7300
	11483	393305,1774	1379170,3832
	11474	393291,5212	1379182,4213
	11484	393386,8400	1380476,0900
	11485	393392,8100	1380483,6200
	11486	393392,0200	1380484,2400
	11487	393395,1200	1380488,1500
	11488	393395,9100	1380487,5300

## Сведения о границах территориальной зоны парков, бульваров, набережных (Р-2)

Сведения о характерных точках границ объекта	№ точки	Координаты	
		X	Y
	11489	393396,2200	1380487,9300
	11490	393401,7100	1380483,5700
	11491	393395,4300	1380475,6700
	11492	393396,6000	1380474,7300
	11493	393392,5700	1380469,6400
	11494	393387,4800	1380473,6700
	11495	393388,4000	1380474,8500
	11484	393386,8400	1380476,0900
	11496	393399,2500	1380495,3800
	11497	393403,5600	1380506,9200
	11498	393409,6400	1380504,6400
	11499	393405,3400	1380493,1100
	11496	393399,2500	1380495,3800
	11500	393409,3410	1378183,1110
	11501	393487,0556	1378222,0310
	11502	393500,6461	1378191,9780
	11503	393499,3042	1378194,7000
	11504	393428,7101	1378159,6480
	11505	393417,0961	1378173,7170
	11500	393409,3410	1378183,1110
	11506	393423,1594	1377720,1520
	11507	393495,5147	1377793,8330
	11508	393511,9408	1377769,3020
	11509	393522,0828	1377773,7340
	11510	393516,7000	1377749,4400
	11511	393515,4600	1377735,2300
	11512	393521,9000	1377723,7000
	11513	393519,5000	1377718,6500
	11514	393523,6900	1377711,0700
	11515	393559,7600	1377657,9400
	11516	393564,1000	1377658,9900
	11517	393564,6493	1377657,4710
	11518	393571,4980	1377638,5250
	11519	393583,7300	1377636,0230
	11520	393583,7300	1377636,0200
	11521	393589,9890	1377634,8200
	11522	393598,8626	1377633,1160
	11523	393598,8627	1377633,1190
	11524	393615,5000	1377629,9100
	11525	393632,1400	1377631,8700
	11526	393648,9900	1377633,8400
	11527	393660,8300	1377633,6900
	11528	393671,4700	1377633,5500

## Сведения о границах территориальной зоны парков, бульваров, набережных (Р-2)

Сведения о характерных точках границ объекта	№ точки	Координаты	
		X	Y
	11529	393671,5700	1377638,6300
	11530	393674,1500	1377637,7100
	11531	393679,1400	1377633,0400
	11532	393677,6000	1377629,4400
	11533	393674,7700	1377625,7500
	11534	393672,0800	1377622,2700
	11535	393670,3900	1377610,4800
	11536	393674,6900	1377610,5000
	11537	393674,6930	1377610,5000
	11538	393674,6935	1377610,4970
	11539	393668,3710	1377602,9300
	11540	393665,2221	1377585,9770
	11541	393687,1840	1377568,7300
	11542	393687,6719	1377568,4250
	11543	393689,6980	1377566,1270
	11544	393702,1770	1377556,9800
	11545	393703,4106	1377558,5770
	11546	393715,2550	1377551,1660
	11547	393713,0250	1377547,9100
	11548	393726,3510	1377537,0580
	11549	393730,3480	1377536,7480
	11550	393733,2180	1377538,4790
	11551	393762,1824	1377507,8470
	11552	393755,3557	1377502,5550
	11553	393745,4717	1377491,0710
	11554	393745,4701	1377491,0700
	11555	393745,4700	1377491,0680
	11556	393745,4700	1377491,0700
	11557	393745,6700	1377493,9500
	11558	393732,9900	1377502,6500
	11559	393725,1400	1377501,7300
	11560	393723,3400	1377502,7800
	11561	393710,7100	1377503,7500
	11562	393704,3000	1377505,3600
	11563	393697,6300	1377508,3400
	11564	393687,1200	1377512,8900
	11565	393680,7500	1377517,6300
	11566	393678,9800	1377520,2500
	11567	393679,5400	1377522,5600
	11568	393670,4600	1377528,3900
	11569	393610,4207	1377524,2460
	11570	393612,5700	1377525,3000
	11571	393609,3000	1377531,8000

## Сведения о границах территориальной зоны парков, бульваров, набережных (Р-2)

Сведения о характерных точках границ объекта	№ точки	Координаты	
		X	Y
	11572	393603,1300	1377528,5600
	11573	393605,4689	1377523,9040
	11574	393594,2348	1377523,1290
	11575	393592,4900	1377528,2600
	11576	393584,6900	1377525,3600
	11577	393585,6328	1377522,5350
	11578	393578,1912	1377522,0210
	11579	393526,9838	1377601,6500
	11580	393517,5923	1377616,2540
	11581	393508,8086	1377626,8850
	11582	393465,5019	1377671,2080
	11583	393468,7740	1377674,4550
	11584	393445,2570	1377698,0120
	11585	393443,1040	1377700,1660
	11586	393435,9430	1377707,3420
	11506	393423,1594	1377720,1520
	11587	393468,1300	1381113,9000
	11588	393482,1196	1381130,0720
	11589	393490,9837	1381123,2150
	11590	393494,4358	1381127,7390
	11591	393495,1000	1381127,2100
	11592	393498,3200	1381131,2600
	11593	393498,6600	1381130,9800
	11594	393498,9300	1381131,3100
	11595	393498,1100	1381131,9700
	11596	393501,5500	1381136,3000
	11597	393501,1885	1381136,5890
	11598	393516,3964	1381156,5180
	11599	393518,6100	1381154,4300
	11600	393523,8800	1381160,0000
	11601	393521,0790	1381162,6550
	11602	393528,8623	1381172,8550
	11603	393532,1373	1381177,1470
	11604	393564,6725	1381154,2450
	11605	393576,8705	1381120,4390
	11606	393579,6581	1381106,9480
	11607	393556,3962	1381050,7869
	11608	393556,9000	1381052,2900
	11609	393574,4300	1381104,6000
	11610	393555,1700	1381157,1800
	11611	393533,2000	1381169,9500
	11612	393491,6300	1381110,1000
	11613	393483,4100	1381099,4400

Сведения о границах территориальной зоны парков, бульваров, набережных (Р-2)

Сведения о характерных точках границ объекта	№ точки	Координаты	
		X	Y
	11614	393477,8300	1381103,7600
	11615	393473,7700	1381098,4700
	11616	393473,4000	1381098,7500
	11617	393468,6200	1381102,4900
	11618	393470,7300	1381105,2000
	11619	393473,9000	1381109,3400
	11587	393468,1300	1381113,9000
	11620	393498,2188	1378226,7130
	11621	393542,3175	1378249,0000
	11622	393550,7885	1378247,1740
	11623	393634,0179	1378076,1180
	11624	393590,3334	1378038,7620
	11625	393590,2968	1378038,8360
	11620	393498,2188	1378226,7130
	11626	393513,0400	1380957,8200
	11627	393514,9200	1380964,7200
	11628	393521,6700	1380962,8800
	11629	393519,8000	1380955,9800
	11626	393513,0400	1380957,8200
	11630	393517,8290	1380792,5720
	11631	393533,8680	1380865,8610
	11632	393532,7310	1380866,2770
	11633	393546,3880	1380907,3233
	11634	393546,0800	1380907,3500
	11635	393565,0700	1380963,9100
	11636	393565,2069	1380963,8830
	11637	393592,7390	1381046,6300
	11638	393708,0540	1381017,5760
	11639	393804,0880	1380948,1190
	11640	393803,8871	1380938,0686
	11641	393794,2600	1380939,1600
	11642	393781,8800	1380928,8100
	11643	393777,8900	1380928,7800
	11644	393754,0100	1380926,6900
	11645	393753,0100	1380926,6200
	11646	393752,8700	1380930,2400
	11647	393749,3000	1380930,1400
	11648	393749,4100	1380926,5400
	11649	393747,0900	1380926,3000
	11650	393710,7600	1380924,6100
	11651	393708,1200	1380917,4000
	11652	393663,7894	1380887,0932
	11653	393661,7900	1380897,3100

Сведения о границах территориальной зоны парков, бульваров, набережных (Р-2)

Сведения о характерных точках границ объекта	№ точки	Координаты	
		X	Y
	11654	393566,6300	1380905,5500
	11655	393554,2400	1380854,3200
	11656	393584,3800	1380843,8100
	11657	393606,8200	1380835,9700
	11658	393607,8100	1380833,2700
	11659	393660,6600	1380809,6800
	11660	393659,8900	1380822,5500
	11661	393663,4700	1380820,4100
	11662	393700,4700	1380839,8800
	11663	393701,6700	1380838,9600
	11664	393718,5500	1380826,1700
	11665	393722,5008	1380831,2532
	11666	393722,6340	1380830,4440
	11667	393723,8899	1380830,5420
	11668	393736,8220	1380817,9980
	11669	393733,9980	1380816,8740
	11670	393683,6610	1380746,6700
	11671	393675,9370	1380753,7770
	11672	393676,6800	1380755,0100
	11673	393676,2100	1380756,3200
	11674	393671,0700	1380759,4200
	11675	393669,1357	1380756,2182
	11676	393625,8090	1380771,6760
	11677	393575,6880	1380784,1430
	11678	393574,4570	1380780,2840
	11630	393517,8290	1380792,5720
	11679	393546,3500	1381070,7700
	11680	393547,4600	1381073,6300
	11681	393557,2500	1381069,8500
	11682	393555,1600	1381064,4400
	11683	393552,8300	1381065,3400
	11679	393546,3500	1381070,7700
	11684	393547,4100	1381073,9800
	11685	393549,7600	1381080,0200
	11686	393554,2600	1381078,2700
	11687	393556,9800	1381085,2600
	11688	393563,0400	1381082,9000
	11689	393561,9800	1381080,1800
	11690	393563,0000	1381079,7800
	11691	393562,0400	1381077,3000
	11692	393561,0100	1381077,6900
	11693	393560,3100	1381075,9100
	11694	393559,5500	1381073,9500



## Сведения о границах территориальной зоны парков, бульваров, набережных (Р-2)

Сведения о характерных точках границ объекта	№ точки	Координаты	
		X	Y
	11695	393561,0000	1381073,3900
	11696	393560,3400	1381071,7100
	11697	393558,9000	1381072,2700
	11698	393557,9600	1381069,8800
	11684	393547,4100	1381073,9800
	11699	393552,6000	1381055,8300
	11700	393553,2000	1381057,3500
	11701	393554,4900	1381056,7500
	11702	393554,8200	1381056,2100
	11703	393554,5400	1381055,4600
	11704	393553,9000	1381055,2400
	11699	393552,6000	1381055,8300
	11705	393584,4854	1378270,0420
	11706	393745,9549	1378349,0170
	11707	393972,2873	1378459,7160
	11708	393987,5808	1378459,4880
	11709	394016,6822	1378401,9600
	11710	393776,3737	1378282,7470
	11711	393617,4310	1378203,8980
	11705	393584,4854	1378270,0420
	11712	393584,7600	1380985,5700
	11713	393598,7000	1380982,1000
	11714	393612,3800	1380979,1900
	11715	393610,6300	1380969,9400
	11716	393629,3500	1380966,0700
	11717	393640,1700	1381011,4500
	11718	393601,9400	1381020,7000
	11719	393601,2700	1381017,3600
	11720	393593,6200	1381018,8900
	11721	393594,3700	1381022,6500
	11722	393593,5700	1381022,8300
	11712	393584,7600	1380985,5700
	11723	393637,3200	1380993,6500
	11724	393639,1500	1380993,4200
	11725	393639,6200	1380997,1500
	11726	393637,8000	1380997,3800
	11723	393637,3200	1380993,6500
	11727	393691,4500	1378054,7100
	11728	393691,8300	1378055,0700
	11729	393698,0800	1378058,4800
	11730	393708,8500	1378063,4200
	11731	393725,4500	1378062,7700
	11732	393725,2800	1378051,3700

## Сведения о границах территориальной зоны парков, бульваров, набережных (Р-2)

Сведения о характерных точках границ объекта	№ точки	Координаты	
		X	Y
	11733	393725,0800	1378038,3700
	11734	393725,0741	1378037,9910
	11735	393792,9900	1378043,2700
	11736	393719,0545	1377999,0530
	11727	393691,4500	1378054,7100
	11737	393854,6964	1382551,1060
	11738	393898,7102	1382606,9040
	11739	393930,8903	1382527,7939
	11740	393896,0588	1382538,2790
	11737	393854,6964	1382551,1060
	11741	393907,8817	1382618,5630
	11742	394998,0944	1384009,4720
	11743	395110,4367	1383916,2320
	11744	395085,4806	1383886,6120
	11745	394961,7603	1383729,1080
	11746	394959,5532	1383730,8670
	11747	394916,3595	1383671,3100
	11748	394916,2908	1383669,3270
	11749	394913,6710	1383665,9700
	11750	394907,5420	1383659,5860
	11751	394905,5860	1383657,4620
	11752	394907,9000	1383635,8390
	11753	394889,2704	1383611,2440
	11754	394886,9015	1383608,1170
	11755	394886,6222	1383607,8600
	11756	394847,2441	1383557,5350
	11757	394902,5191	1383513,7660
	11758	394875,3073	1383526,0650
	11759	394777,9286	1383444,2820
	11760	394727,6060	1383398,5040
	11761	394715,6367	1383389,3430
	11762	394707,7252	1383383,2870
	11763	394644,8670	1383326,5640
	11764	394620,6459	1383296,1590
	11765	394618,4550	1383298,6230
	11766	394616,3230	1383296,6270
	11767	394596,2740	1383277,7930
	11768	394573,8230	1383257,5430
	11769	394582,3861	1383248,1320
	11770	394555,9902	1383214,9970
	11771	394534,6070	1383196,7120
	11772	394537,2530	1383193,6530
	11773	394537,1000	1383193,5250

## Сведения о границах территориальной зоны парков, бульваров, набережных (Р-2)

Сведения о характерных точках границ объекта	№ точки	Координаты	
		X	Y
	11774	394538,0287	1383192,4490
	11775	394535,1411	1383188,8250
	11776	394541,3322	1383180,7710
	11777	394498,8750	1383143,2970
	11778	394490,9947	1383133,3230
	11779	394502,1580	1383119,3230
	11780	394479,1515	1383094,2170
	11781	394478,7040	1383093,8290
	11782	394478,7487	1383093,7780
	11783	394478,2241	1383093,2050
	11784	394477,9040	1383093,5630
	11785	394455,1500	1383073,7180
	11786	394457,7752	1383070,8900
	11787	394424,9318	1383035,0500
	11788	394423,3000	1383034,3920
	11789	394423,7607	1383033,7720
	11790	394391,0405	1382998,0660
	11791	394361,7210	1382989,2640
	11792	394363,2580	1382984,9090
	11793	394371,6570	1382985,3950
	11794	394378,8863	1382986,4358
	11795	394362,5200	1382968,1000
	11796	394363,3145	1382967,8103
	11797	394323,3631	1382924,2130
	11798	394270,7164	1382842,0320
	11799	394252,5680	1382847,7640
	11800	394235,5010	1382820,6850
	11801	394244,2047	1382817,8100
	11802	394244,1220	1382817,5860
	11803	394234,2490	1382787,7290
	11804	394235,6427	1382787,2820
	11805	394214,1300	1382753,7013
	11806	394203,7900	1382757,2300
	11807	394203,6500	1382757,2800
	11808	394193,8500	1382727,7100
	11809	394196,9857	1382726,9397
	11810	394192,6668	1382720,1980
	11811	394191,5730	1382720,5580
	11812	394166,4460	1382728,3140
	11813	394162,6470	1382728,1720
	11814	394156,0150	1382703,7860
	11815	394158,1900	1382703,1260
	11816	394160,5840	1382701,0090

## Сведения о границах территориальной зоны парков, бульваров, набережных (Р-2)

Сведения о характерных точках границ объекта	№ точки	Координаты	
		X	Y
	11817	394160,0620	1382698,8840
	11818	394161,1140	1382698,4610
	11819	394156,1019	1382674,2650
	11820	394054,8493	1382544,8650
	11821	394044,1200	1382552,6400
	11822	394039,0200	1382555,2800
	11823	394036,6900	1382557,1000
	11824	394010,3200	1382577,6700
	11825	393990,7100	1382552,6100
	11826	393985,8400	1382546,3900
	11827	393964,0000	1382518,8300
	11828	393963,3600	1382518,0200
	11829	393946,2839	1382523,1600
	11741	393907,8817	1382618,5630
	11830	393958,2332	1379523,9692
	11831	395001,8498	1380527,1390
	11832	395050,7603	1380476,0743
	11833	395064,2077	1380462,0343
	11834	395059,6059	1380457,7240
	11835	395055,8800	1380458,2900
	11836	395029,4300	1380463,1800
	11837	395028,0900	1380464,6200
	11838	395027,1200	1380463,5700
	11839	395023,1800	1380464,4500
	11840	395022,4600	1380463,8300
	11841	395017,4900	1380459,5200
	11842	395016,6667	1380460,3760
	11843	395012,5219	1380464,6870
	11844	395014,0600	1380466,1400
	11845	395006,8000	1380467,4200
	11846	394986,9400	1380470,9100
	11847	394974,2000	1380458,4900
	11848	394985,8300	1380446,6200
	11849	394989,4489	1380442,9210
	11850	394993,9465	1380438,3240
	11851	394981,9838	1380426,7130
	11852	394964,8771	1380444,5280
	11853	394940,6069	1380420,4190
	11854	394959,0153	1380402,2110
	11855	394802,8744	1380253,6060
	11856	394784,2446	1380273,4010
	11857	394741,7080	1380231,9550
	11858	394734,5430	1380224,9730

## Сведения о границах территориальной зоны парков, бульваров, набережных (Р-2)

Сведения о характерных точках границ объекта	№ точки	Координаты	
		X	Y
	11859	394723,7570	1380214,4570
	11860	394722,3300	1380213,0590
	11861	394722,0970	1380212,8330
	11862	394721,5970	1380212,3550
	11863	394721,5935	1380212,3520
	11864	394714,0567	1380205,2590
	11865	394725,0157	1380193,4970
	11866	394691,9162	1380161,6610
	11867	394681,8400	1380172,2000
	11868	394680,4500	1380173,6500
	11869	394678,3000	1380175,8950
	11870	394618,8141	1380119,0240
	11871	394604,2295	1380105,0944
	11872	394573,8400	1380076,0300
	11873	394471,2370	1379977,8620
	11874	394485,4121	1379963,0350
	11875	394512,2649	1379934,9470
	11876	394802,3982	1379631,4640
	11877	394800,5170	1379628,3440
	11878	394800,3820	1379628,1210
	11879	394801,5003	1379627,3830
	11880	394758,3281	1379590,7150
	11881	394442,1703	1379921,4430
	11882	394432,4117	1379912,0565
	11883	394432,3300	1379912,1400
	11884	394430,5300	1379910,4000
	11885	394430,6071	1379910,3207
	11886	394429,2320	1379908,9980
	11887	394428,2866	1379909,9898
	11888	394427,6900	1379910,6200
	11889	394421,7600	1379916,8400
	11890	394421,7566	1379916,8367
	11891	394421,5714	1379917,0310
	11892	394414,4510	1379910,2089
	11893	394414,4500	1379910,2100
	11894	394414,4300	1379910,1900
	11895	394412,1100	1379907,9700
	11896	394412,0900	1379907,9500
	11897	394412,0918	1379907,9482
	11898	394408,1470	1379904,1690
	11899	394408,3141	1379903,9940
	11900	394408,3100	1379903,9900
	11901	394411,1300	1379901,0400

Сведения о границах территориальной зоны парков, бульваров, набережных (Р-2)

Сведения о характерных точках границ объекта	№ точки	Координаты	
		X	Y
	11902	394413,2776	1379903,0224
	11903	394413,3401	1379903,0800
	11904	394414,2246	1379902,1228
	11905	394415,8500	1379900,3600
	11906	394415,8628	1379900,3728
	11907	394415,9208	1379900,4292
	11908	394417,0096	1379899,2985
	11909	394417,4778	1379898,8080
	11910	394417,4000	1379898,7400
	11911	394417,9644	1379898,2071
	11912	394417,9888	1379898,1840
	11913	394375,1149	1379856,9460
	11914	394373,3032	1379858,8490
	11915	394373,3023	1379858,8500
	11916	394360,8800	1379871,8800
	11917	394225,7700	1379743,2900
	11918	394240,6898	1379727,6498
	11919	394235,6611	1379722,8130
	11920	394235,6607	1379722,8120
	11921	394374,9826	1379577,0790
	11922	394374,9823	1379577,0787
	11923	394374,9200	1379577,0200
	11924	394395,1730	1379555,3260
	11925	394395,4909	1379555,6270
	11926	394544,7400	1379399,4800
	11927	394551,2247	1379392,7260
	11928	394507,8580	1379351,2650
	11929	394456,4779	1379405,0100
	11930	394456,4790	1379405,0110
	11931	394419,0603	1379444,1500
	11932	394208,3606	1379664,5470
	11933	394208,8960	1379665,0670
	11934	394177,6327	1379697,2800
	11935	394177,5504	1379697,3600
	11936	394177,5500	1379697,3600
	11937	394166,4576	1379686,5850
	11938	394120,1600	1379641,6100
	11939	394135,1686	1379626,1540
	11940	394055,7039	1379549,7210
	11941	394047,0200	1379558,6500
	11942	394038,5200	1379550,5200
	11943	394047,2211	1379541,5620
	11944	393992,7657	1379489,1840

## Сведения о границах территориальной зоны парков, бульваров, набережных (Р-2)

Сведения о характерных точках границ объекта	№ точки	Координаты	
		X	Y
	11945	393967,6920	1379465,0670
	11946	393961,9275	1379479,3500
	11947	393960,7567	1379501,0360
	11948	393968,7518	1379520,4760
	11830	393958,2332	1379523,9692
	11949	394015,9611	1378482,0100
	11950	394042,5154	1378496,0600
	11951	394097,8814	1378504,5820
	11952	394730,4988	1378818,8870
	11953	394753,7351	1378767,5980
	11954	394750,6952	1378766,0900
	11955	394385,0625	1378584,7070
	11956	394415,5265	1378519,1770
	11957	394396,0428	1378510,0060
	11958	394410,9502	1378478,5330
	11959	394422,0769	1378456,7230
	11960	394423,4664	1378453,9300
	11961	394429,0420	1378453,5070
	11962	394429,7830	1378452,0800
	11963	394445,6446	1378421,3780
	11964	394454,7451	1378403,7630
	11965	394456,5920	1378400,1880
	11966	394493,9570	1378391,2270
	11967	394510,5760	1378387,2380
	11968	394586,4990	1378363,5020
	11969	394586,9300	1378356,4360
	11970	394587,3680	1378349,3470
	11971	394594,0000	1378346,3070
	11972	394609,0346	1378339,4090
	11973	394609,0420	1378339,4120
	11974	394609,5930	1378339,1530
	11975	394611,1950	1378337,7810
	11976	394640,8550	1378321,4540
	11977	394642,0560	1378322,2570
	11978	394657,1700	1378313,7490
	11979	394668,0342	1378307,6330
	11980	394564,8728	1378239,3510
	11981	394318,0717	1378168,4470
	11982	394318,7050	1378193,4460
	11983	394498,8214	1378241,5270
	11984	394498,5538	1378242,6950
	11985	394497,0500	1378249,2800
	11986	394470,9579	1378272,5750

## Сведения о границах территориальной зоны парков, бульваров, набережных (Р-2)

Сведения о характерных точках границ объекта	№ точки	Координаты	
		X	Y
	11987	394458,4357	1378283,7590
	11988	394445,3834	1378295,4130
	11989	394439,8569	1378300,3480
	11990	394439,8492	1378300,3550
	11991	394439,8530	1378300,3570
	11992	394424,9570	1378313,6550
	11993	394422,5670	1378315,7890
	11994	394409,1710	1378333,0650
	11995	394409,1703	1378333,0650
	11996	394409,1701	1378333,0650
	11997	394409,1698	1378333,0650
	11998	394402,9188	1378341,1270
	11999	394391,2327	1378351,8880
	12000	394391,2272	1378351,8930
	12001	394378,8452	1378377,2200
	12002	394371,5537	1378392,1350
	12003	394327,1893	1378372,3030
	12004	394289,2313	1378356,1370
	12005	394289,2290	1378356,1360
	12006	394272,4420	1378348,9930
	12007	394272,4350	1378349,0090
	12008	394270,0468	1378354,6210
	12009	394264,5250	1378367,5940
	12010	394262,2433	1378372,9860
	12011	394261,9410	1378373,7000
	12012	394261,8731	1378373,8540
	12013	394261,7080	1378374,2290
	12014	394254,7580	1378390,5670
	12015	394253,4840	1378393,5640
	12016	394253,2610	1378394,0890
	12017	394252,0630	1378415,7420
	12018	394234,9105	1378450,6540
	12019	394226,7274	1378463,9590
	12020	394214,8095	1378466,2670
	12021	394212,6939	1378469,2690
	12022	394199,7295	1378492,7670
	12023	394043,5563	1378415,2920
	12024	394043,5562	1378415,2920
	12025	394019,5377	1378473,3620
	12026	394017,2748	1378478,8330
	11949	394015,9611	1378482,0100
	12027	394024,7935	1381898,5370
	12028	394049,6680	1381958,2010



## Сведения о границах территориальной зоны парков, бульваров, набережных (Р-2)

Сведения о характерных точках границ объекта	№ точки	Координаты	
		X	Y
	12029	394121,4900	1381913,3900
	12030	394176,6200	1381996,2200
	12031	394141,4396	1382022,5670
	12032	394146,5390	1382028,8580
	12033	394165,0400	1382051,6700
	12034	394232,8284	1382135,3260
	12035	394241,3263	1382128,3320
	12036	394241,8410	1382127,9080
	12037	394254,4100	1382117,5700
	12038	394261,6090	1382126,5570
	12039	394263,0200	1382125,4300
	12040	394267,0110	1382130,4300
	12041	394265,6100	1382131,5500
	12042	394272,4745	1382140,1210
	12043	394313,5500	1382107,0100
	12044	394326,8120	1382096,3250
	12045	394108,4112	1381820,0290
	12046	394106,7430	1381820,9540
	12047	394064,3300	1381844,4800
	12048	394049,3100	1381827,1400
	12049	394080,6860	1381787,8920
	12050	394081,8536	1381786,4310
	12051	394048,3215	1381744,0100
	12027	394024,7935	1381898,5370
	12052	394452,1323	1387226,9090
	12053	394483,5645	1387228,9220
	12054	394488,0842	1387149,5490
	12055	394458,0340	1387147,2050
	12052	394452,1323	1387226,9090
	12056	394613,8322	1380981,0800
	12057	394662,4489	1380969,3910
	12058	394661,1450	1380973,8030
	12059	394805,1270	1380884,0640
	12060	394808,9700	1380886,9810
	12061	394812,3030	1380886,0970
	12062	394820,4240	1380880,6880
	12063	394823,5890	1380882,8710
	12064	394825,5380	1380882,8420
	12065	394827,8880	1380882,3850
	12066	394842,0900	1380873,5600
	12067	394864,7020	1380859,7330
	12068	394867,3300	1380858,2550
	12069	394869,8103	1380862,1460

## Сведения о границах территориальной зоны парков, бульваров, набережных (Р-2)

Сведения о характерных точках границ объекта	№ точки	Координаты	
		X	Y
	12070	394874,0038	1380859,7910
	12071	394874,7870	1380859,2700
	12072	394872,2870	1380855,4960
	12073	394873,0130	1380855,0760
	12074	394872,8750	1380849,7510
	12075	394874,3130	1380848,8670
	12076	394885,8250	1380842,1440
	12077	394887,4020	1380839,0560
	12078	394886,4820	1380835,3700
	12079	395004,1430	1380760,2960
	12080	395009,1502	1380766,1370
	12081	395029,7892	1380752,3780
	12082	395037,5385	1380762,1860
	12083	395029,4340	1380767,1950
	12084	395042,9430	1380781,9670
	12085	395058,9190	1380799,4350
	12086	395063,6462	1380795,5850
	12087	395111,6500	1380756,4900
	12088	395104,7505	1380749,2880
	12089	395129,2289	1380727,4090
	12090	395061,0975	1380651,9880
	12091	395044,3585	1380633,4580
	12092	395008,1695	1380635,7300
	12093	394989,5390	1380632,1230
	12094	394919,9027	1380705,5110
	12095	394841,5390	1380790,2010
	12096	394811,8247	1380820,5430
	12056	394613,8322	1380981,0800
	12097	394803,4173	1378826,7900
	12098	394941,5100	1378894,0660
	12099	394953,3856	1378869,9769
	12100	394943,8508	1378865,2480
	12101	394941,8190	1378869,0020
	12102	394838,1630	1378812,8720
	12103	394838,1780	1378812,8350
	12104	394816,1922	1378801,9300
	12097	394803,4173	1378826,7900
	12105	394953,3856	1378869,9769
	12106	394953,3858	1378869,9770
	12107	394953,3925	1378869,9630
	12105	394953,3856	1378869,9769
	12108	394990,2656	1378964,6210
	12109	394993,8036	1378973,9170

## Сведения о границах территориальной зоны парков, бульваров, набережных (Р-2)

Сведения о характерных точках границ объекта	№ точки	Координаты	
		X	Y
	12110	395330,5786	1379132,9080
	12111	395330,6600	1379132,7300
	12112	395336,1100	1379135,2200
	12113	395335,9977	1379135,4670
	12114	395353,2632	1379143,6180
	12115	395384,1496	1379081,3610
	12116	395240,6098	1379010,9500
	12117	395187,2019	1378984,7520
	12118	395185,7670	1378984,0640
	12119	395178,9606	1378980,7090
	12120	395178,1373	1378980,3060
	12121	395030,9092	1378908,0860
	12122	395030,9090	1378908,0860
	12123	395028,1970	1378913,5210
	12124	395017,7561	1378905,8530
	12108	394990,2656	1378964,6210
	12125	395007,3403	1384021,1300
	12126	395304,8150	1384373,4130
	12127	395307,1491	1384368,6140
	12128	395313,4904	1384351,8570
	12129	395313,0484	1384351,7330
	12130	395320,8456	1384331,3330
	12131	395321,3099	1384330,9460
	12132	395328,2149	1384312,4190
	12133	395331,2541	1384303,6120
	12134	395338,0307	1384285,8680
	12135	395345,0750	1384265,9590
	12136	395344,3037	1384264,5400
	12137	395354,0127	1384235,5200
	12138	395354,5557	1384235,7280
	12139	395295,2504	1384160,0610
	12140	395272,4470	1384151,0190
	12141	395277,9288	1384137,8950
	12142	395259,7525	1384114,5670
	12143	395264,5428	1384110,0930
	12144	395263,7466	1384108,9120
	12145	395260,5056	1384104,7730
	12146	395143,5230	1383955,3660
	12147	395143,4564	1383955,4220
	12148	395120,0996	1383927,7010
	12125	395007,3403	1384021,1300
	12149	395073,3449	1380056,3550
	12150	395077,1808	1380067,4300

## Сведения о границах территориальной зоны парков, бульваров, набережных (Р-2)

Сведения о характерных точках границ объекта	№ точки	Координаты	
		X	Y
	12151	395111,0758	1380100,8400
	12152	395144,2068	1380066,3000
	12153	395102,5726	1380025,6630
	12149	395073,3449	1380056,3550
	12154	395155,3367	1378778,7280
	12155	395259,3580	1378827,3130
	12156	395249,5639	1378847,9430
	12157	395257,0441	1378851,4330
	12158	395242,7749	1378879,9140
	12159	395276,4424	1378896,4670
	12160	395301,0402	1378847,8560
	12161	395426,9333	1378909,9940
	12162	395429,3539	1378904,9780
	12163	395443,5340	1378912,5530
	12164	395451,5200	1378916,3640
	12165	395459,5961	1378920,7270
	12166	395461,9300	1378915,7580
	12167	395432,2835	1378898,9060
	12168	395360,7370	1378858,2380
	12169	395365,6065	1378848,9060
	12170	395408,1360	1378767,4000
	12171	395410,3770	1378762,5780
	12172	395399,0143	1378757,2760
	12173	395398,9340	1378757,4320
	12174	395355,1490	1378843,8380
	12175	395355,1445	1378843,8360
	12176	395355,1439	1378843,8380
	12177	395311,7827	1378821,4480
	12178	395301,1330	1378815,9490
	12179	395300,4140	1378807,7470
	12180	395299,1400	1378807,1560
	12181	395297,6650	1378806,4480
	12182	395296,3290	1378809,2470
	12183	395296,3270	1378809,2460
	12184	395296,3256	1378809,2490
	12185	395293,1814	1378807,7380
	12186	395293,1816	1378807,7370
	12187	395293,1790	1378807,7360
	12188	395294,5364	1378804,9340
	12189	395292,2628	1378803,8200
	12190	395290,2430	1378804,8630
	12191	395284,1538	1378808,0100
	12192	395284,1510	1378808,0090

## Сведения о границах территориальной зоны парков, бульваров, набережных (Р-2)

Сведения о характерных точках границ объекта	№ точки	Координаты	
		X	Y
	12193	395284,1490	1378808,0100
	12194	395189,4240	1378760,3450
	12195	395201,0905	1378732,2230
	12196	395208,3776	1378714,6540
	12197	395199,8528	1378705,6710
	12198	395192,9830	1378698,4330
	12199	395192,9834	1378698,4320
	12200	395192,9816	1378698,4300
	12154	395155,3367	1378778,7280
	12201	395263,7296	1379452,2888
	12202	395318,6095	1379477,8580
	12203	395318,6094	1379477,8588
	12204	395372,8500	1379503,1300
	12205	395424,3700	1379527,1300
	12206	395495,0900	1379560,0800
	12207	395491,4095	1379563,7656
	12208	395562,6169	1379631,6444
	12209	395586,0800	1379602,4700
	12210	395616,4800	1379616,6400
	12211	395667,7600	1379640,5300
	12212	395725,3500	1379667,3600
	12213	395725,3750	1379667,2980
	12214	395733,2600	1379647,4600
	12215	395738,2000	1379637,5200
	12216	395738,2048	1379637,5108
	12217	395688,7910	1379614,9550
	12218	395664,7405	1379604,1800
	12219	395644,8829	1379594,6190
	12220	395620,5848	1379582,8050
	12221	395627,2283	1379569,4850
	12222	395629,5682	1379564,2080
	12223	395618,9617	1379559,5190
	12224	395602,3472	1379551,7500
	12225	395598,3306	1379560,2910
	12226	395593,1944	1379558,0480
	12227	395592,6329	1379559,2740
	12228	395569,4588	1379548,9510
	12229	395569,8439	1379547,5530
	12230	395567,0975	1379546,1450
	12231	395563,8987	1379553,2660
	12232	395558,5272	1379550,7950
	12233	395557,8505	1379552,0810
	12234	395535,3652	1379541,2830

## Сведения о границах территориальной зоны парков, бульваров, набережных (Р-2)

Сведения о характерных точках границ объекта	№ точки	Координаты	
		X	Y
	12235	395535,9838	1379539,9990
	12236	395530,6098	1379537,3530
	12237	395533,2454	1379531,3420
	12238	395507,3232	1379519,4940
	12239	395507,8882	1379518,4990
	12240	395502,1689	1379516,0330
	12241	395506,6631	1379506,3410
	12242	395471,9734	1379489,8110
	12243	395461,8873	1379512,3060
	12244	395461,8872	1379512,3060
	12245	395373,0922	1379470,6080
	12246	395302,4946	1379437,4551
	12247	395301,2400	1379438,7400
	12248	395298,1051	1379435,6650
	12249	395298,1000	1379435,6700
	12250	395297,5382	1379435,1276
	12251	395296,7420	1379434,7537
	12252	395295,5500	1379435,9800
	12253	395294,0800	1379434,5400
	12254	395292,0443	1379432,5476
	12255	395276,3617	1379425,1830
	12256	395276,3616	1379425,1830
	12201	395263,7296	1379452,2888
	12257	395294,0800	1379434,5400
	12258	395294,7737	1379433,8293
	12259	395294,7732	1379433,8291
	12257	395294,0800	1379434,5400
	12260	395403,1603	1379170,0680
	12261	395874,6260	1379384,2220
	12262	395887,3793	1379390,4960
	12263	395914,9145	1379328,6520
	12264	395734,3370	1379244,5790
	12265	395574,6130	1379170,8460
	12266	395434,0060	1379104,5920
	12260	395403,1603	1379170,0680
	12267	395612,7900	1381120,6600
	12268	395716,9920	1381226,8910
	12269	396020,7520	1381550,1600
	12270	396060,0260	1381557,9860
	12271	396172,1430	1381522,8730
	12272	396232,7920	1381494,6550
	12273	396378,9190	1381426,6730
	12274	396430,8110	1381404,1930

## Сведения о границах территориальной зоны парков, бульваров, набережных (Р-2)

Сведения о характерных точках границ объекта	№ точки	Координаты	
		X	Y
	12275	396473,5750	1381383,1430
	12276	396473,5860	1381383,1430
	12277	396481,2290	1381379,3770
	12278	396530,1280	1381352,2900
	12279	396577,6470	1381322,8670
	12280	396610,8040	1381299,8290
	12281	396610,8110	1381299,8180
	12282	396632,4560	1381284,7830
	12283	396684,9750	1381243,5890
	12284	396740,5540	1381194,2410
	12285	396793,4210	1381141,9810
	12286	396675,2450	1380741,5570
	12287	396673,0550	1380734,7390
	12288	396669,8640	1380726,3880
	12289	396666,1850	1380718,2300
	12290	396662,0240	1380710,3100
	12291	396657,4000	1380702,6590
	12292	396652,3230	1380695,2900
	12293	396645,1320	1380684,7490
	12294	396637,1170	1380672,9670
	12295	396636,2190	1380671,6420
	12296	396621,7870	1380646,9170
	12297	396608,9900	1380621,3260
	12298	396550,1700	1380657,8520
	12299	396544,5340	1380643,5620
	12300	396539,2710	1380629,1480
	12301	396534,3760	1380614,5850
	12302	396529,8650	1380599,9120
	12303	396525,7330	1380585,1290
	12304	396521,9770	1380570,2450
	12305	396517,8380	1380551,5020
	12306	396515,7210	1380540,2530
	12307	396514,6120	1380530,9630
	12308	396513,8200	1380522,6810
	12309	396513,2140	1380514,3810
	12310	396512,9800	1380510,2390
	12311	396512,5420	1380497,9930
	12312	396388,9350	1380532,4930
	12313	395835,0040	1380502,5190
	12314	395820,3230	1380513,6700
	12315	395762,1530	1380558,5870
	12316	395764,7810	1380561,0060
	12317	395767,3800	1380559,1560

## Сведения о границах территориальной зоны парков, бульваров, набережных (Р-2)

Сведения о характерных точках границ объекта	№ точки	Координаты	
		X	Y
	12318	395769,7090	1380561,5830
	12319	395767,8950	1380563,9630
	12320	395770,0850	1380566,9490
	12321	395772,6250	1380565,5400
	12322	395774,2790	1380567,4850
	12323	395776,4030	1380566,1060
	12324	395783,8670	1380574,7850
	12325	395780,6550	1380577,8730
	12326	395789,5170	1380587,6330
	12327	395794,0800	1380582,8660
	12328	395796,1270	1380584,8960
	12329	395791,5940	1380589,7320
	12330	395801,9130	1380600,1340
	12331	395807,2850	1380595,2510
	12332	395809,3700	1380597,5390
	12333	395806,1070	1380601,0360
	12334	395810,6070	1380605,5620
	12335	395807,6100	1380608,6860
	12336	395810,9170	1380611,9900
	12337	395807,6610	1380615,6360
	12338	395808,8400	1380616,8620
	12339	395806,6280	1380620,0630
	12340	395810,0120	1380622,6910
	12341	395808,0410	1380625,6110
	12342	395804,4200	1380623,1660
	12343	395799,8290	1380629,7250
	12344	395802,8800	1380631,7430
	12345	395801,1640	1380634,4080
	12346	395802,9090	1380636,9450
	12347	395799,9420	1380640,1170
	12348	395798,6860	1380639,0870
	12349	395794,5100	1380644,4890
	12350	395792,8940	1380643,7050
	12351	395788,6560	1380649,8660
	12352	395789,1670	1380650,5410
	12353	395785,0500	1380656,1330
	12354	395792,5067	1380661,8110
	12355	395804,0880	1380670,6310
	12356	395806,1980	1380667,0280
	12357	395810,4940	1380669,7070
	12358	395807,9940	1380673,4810
	12359	395813,0930	1380677,5110
	12360	395816,2060	1380673,7480



## Сведения о границах территориальной зоны парков, бульваров, набережных (Р-2)

Сведения о характерных точках границ объекта	№ точки	Координаты	
		X	Y
	12361	395820,0900	1380677,5440
	12362	395822,3020	1380674,4190
	12363	395825,4840	1380677,2550
	12364	395823,2760	1380680,3690
	12365	395826,4880	1380683,1900
	12366	395825,2730	1380685,9790
	12367	395829,7150	1380688,7020
	12368	395832,4490	1380685,8220
	12369	395836,0290	1380688,8880
	12370	395839,6390	1380684,1940
	12371	395850,8450	1380693,2390
	12372	395846,5450	1380699,1440
	12373	395849,9360	1380701,4800
	12374	395850,7240	1380700,7070
	12375	395853,6400	1380703,4920
	12376	395850,6910	1380706,8350
	12377	395853,1920	1380709,7730
	12378	395856,9620	1380705,9190
	12379	395861,1010	1380708,8680
	12380	395862,8710	1380706,8420
	12381	395867,5620	1380710,2440
	12382	395870,2220	1380706,7800
	12383	395873,4860	1380709,1960
	12384	395871,7230	1380711,4190
	12385	395877,7090	1380715,8650
	12386	395893,8530	1380700,2690
	12387	395906,3390	1380708,0250
	12388	395904,2330	1380713,0650
	12389	395904,8900	1380713,5550
	12390	395902,3060	1380718,7740
	12391	395900,9010	1380717,8650
	12392	395898,5430	1380721,3220
	12393	395900,7800	1380723,2200
	12394	395895,7690	1380730,6480
	12395	395896,2760	1380730,9940
	12396	395893,5200	1380734,5900
	12397	395893,9440	1380735,2830
	12398	395891,8050	1380737,5350
	12399	395891,3450	1380737,1630
	12400	395890,5200	1380738,1630
	12401	395886,2970	1380744,4880
	12402	395883,1540	1380742,2760
	12403	395867,8860	1380765,3960

## Сведения о границах территориальной зоны парков, бульваров, набережных (Р-2)

Сведения о характерных точках границ объекта	№ точки	Координаты	
		X	Y
	12404	395869,7000	1380766,5530
	12405	395867,2150	1380770,6880
	12406	395865,8940	1380769,8450
	12407	395862,3200	1380776,3640
	12408	395863,0500	1380777,1520
	12409	395860,9150	1380780,8970
	12410	395859,5320	1380780,5830
	12411	395857,5610	1380784,4780
	12412	395859,9620	1380786,0510
	12413	395857,3090	1380789,7520
	12414	395861,9040	1380792,8510
	12415	395862,1600	1380793,0080
	12416	395862,8710	1380792,4970
	12417	395871,0510	1380798,1070
	12418	395884,0450	1380806,7760
	12419	395886,2130	1380804,0340
	12420	395889,0600	1380806,0200
	12421	395886,6730	1380809,3560
	12422	395889,7650	1380811,9330
	12423	395885,5560	1380817,5100
	12424	395883,5300	1380820,5540
	12425	395880,0740	1380818,4700
	12426	395869,2700	1380832,5080
	12427	395873,0220	1380835,6430
	12428	395870,3570	1380839,4580
	12429	395866,6490	1380836,2200
	12430	395852,5670	1380854,7550
	12431	395847,5810	1380850,8090
	12432	395842,7740	1380854,6890
	12433	395841,6720	1380855,9700
	12434	395845,3370	1380860,2040
	12435	395841,6650	1380863,3800
	12436	395845,5850	1380868,4310
	12437	395842,6690	1380871,2930
	12438	395843,0990	1380872,0890
	12439	395840,4350	1380874,4760
	12440	395837,3580	1380871,2970
	12441	395833,4450	1380874,7420
	12442	395834,1350	1380875,8230
	12443	395831,7220	1380877,7680
	12444	395829,3280	1380879,7350
	12445	395831,3900	1380883,0130
	12446	395823,6010	1380888,9040

## Сведения о границах территориальной зоны парков, бульваров, набережных (Р-2)

Сведения о характерных точках границ объекта	№ точки	Координаты	
		X	Y
	12447	395822,5130	1380889,7510
	12448	395825,4220	1380893,1860
	12449	395819,4330	1380898,5480
	12450	395818,5790	1380897,5400
	12451	395816,3740	1380899,5040
	12452	395810,0410	1380892,6780
	12453	395788,3890	1380908,2930
	12454	395784,0860	1380901,6540
	12455	395772,3930	1380911,2140
	12456	395761,7920	1380919,8820
	12457	395711,9657	1380961,1020
	12458	395709,0000	1380963,5600
	12459	395710,8100	1380966,9500
	12460	395706,6200	1380970,5800
	12461	395706,7200	1380971,4500
	12462	395703,8500	1380973,7700
	12463	395705,6000	1380976,5600
	12464	395702,8100	1380979,0100
	12465	395704,1200	1380980,9000
	12466	395701,5700	1380983,1200
	12467	395696,7600	1380977,1500
	12468	395690,8900	1380985,8200
	12469	395691,0700	1380986,4700
	12470	395686,6200	1380990,4800
	12471	395688,3300	1380992,0900
	12472	395681,7800	1380998,5200
	12473	395680,3700	1380996,8200
	12474	395664,5900	1381010,7100
	12475	395665,5200	1381012,8300
	12476	395659,6500	1381016,6700
	12477	395658,3300	1381014,6500
	12478	395650,9500	1381020,4100
	12479	395654,4900	1381025,0700
	12480	395650,8000	1381027,6200
	12481	395648,7200	1381024,3300
	12482	395647,2200	1381027,5200
	12483	395662,3100	1381036,6500
	12484	395687,9700	1381070,4400
	12485	395685,5600	1381071,6900
	12486	395622,9500	1381114,3500
	12267	395612,7900	1381120,6600
	12487	398677,4415	1377393,9530
	12488	398706,2879	1377396,1690

## Сведения о границах территориальной зоны парков, бульваров, набережных (Р-2)

Сведения о характерных точках границ объекта	№ точки	Координаты	
		X	Y
	12489	398757,7991	1377400,2810
	12490	398783,4440	1377402,2890
	12491	398810,6810	1377404,4230
	12492	398810,4579	1377404,2160
	12493	398868,5337	1377405,2000
	12494	398867,6869	1377432,9080
	12495	398867,6900	1377432,9090
	12496	398879,2020	1377432,8690
	12497	398890,6920	1377433,0770
	12498	398891,3060	1377433,5840
	12499	398891,4110	1377437,4860
	12500	398893,6930	1377438,7530
	12501	398897,5210	1377438,6940
	12502	398897,4875	1377439,2980
	12503	398897,7880	1377439,3000
	12504	398906,5110	1377441,3730
	12505	398918,2350	1377442,3550
	12506	398918,3410	1377443,3740
	12507	398918,2430	1377444,0160
	12508	398930,5800	1377446,2900
	12509	398930,5580	1377445,1950
	12510	398931,6530	1377445,1770
	12511	398931,6820	1377446,2750
	12512	398943,7270	1377446,0160
	12513	398946,7860	1377445,5490
	12514	398946,7020	1377444,4500
	12515	398947,8950	1377444,3660
	12516	398947,9790	1377445,4610
	12517	398958,4330	1377444,6580
	12518	398977,8510	1377443,6660
	12519	398979,8360	1377443,0090
	12520	399001,9480	1377446,1950
	12521	399002,5444	1377446,4620
	12522	399015,1070	1377446,9170
	12523	399015,0700	1377446,6110
	12524	399023,2350	1377442,3190
	12525	399050,5220	1377441,8520
	12526	399066,9470	1377441,5670
	12527	399067,7271	1377441,3960
	12528	399067,2591	1377430,7620
	12529	399078,2246	1377431,6520
	12530	399084,6980	1377430,9930
	12531	399090,4059	1377430,7820

## Сведения о границах территориальной зоны парков, бульваров, набережных (Р-2)

Сведения о характерных точках границ объекта	№ точки	Координаты	
		X	Y
	12532	399105,6891	1377430,2610
	12533	399105,7179	1377428,5070
	12534	399108,4301	1377428,4850
	12535	399108,5278	1377430,2090
	12536	399123,2288	1377430,3520
	12537	399131,3517	1377431,3160
	12538	399131,3755	1377432,8390
	12539	399157,2196	1377434,3940
	12540	399164,3185	1377431,0120
	12541	399168,2218	1377431,1790
	12542	399168,7116	1377429,9530
	12543	399185,9659	1377430,9580
	12544	399185,8399	1377434,4480
	12545	399191,0577	1377434,8330
	12546	399191,4480	1377431,1610
	12547	399211,5022	1377433,2620
	12548	399211,1708	1377438,7400
	12549	399216,5457	1377438,7320
	12550	399216,8397	1377436,9800
	12551	399229,8008	1377437,4970
	12552	399229,4191	1377438,9250
	12553	399234,2127	1377439,5120
	12554	399234,4020	1377437,7850
	12555	399238,0746	1377437,9780
	12556	399237,7864	1377441,9900
	12557	399241,5310	1377442,5140
	12558	399242,2956	1377440,9400
	12559	399256,9691	1377442,3960
	12560	399257,5493	1377437,4390
	12561	399266,8690	1377438,9090
	12562	399269,2477	1377443,7500
	12563	399271,0479	1377444,0050
	12564	399269,0279	1377439,1420
	12565	399274,4957	1377441,5390
	12566	399278,0375	1377444,7640
	12567	399288,3410	1377443,2560
	12568	399299,7539	1377443,7760
	12569	399302,2154	1377442,1670
	12570	399308,2714	1377444,1700
	12571	399334,7446	1377444,7090
	12572	399337,7465	1377444,6670
	12573	399348,4117	1377444,3370
	12574	399376,7241	1377444,5390

## Сведения о границах территориальной зоны парков, бульваров, набережных (Р-2)

Сведения о характерных точках границ объекта	№ точки	Координаты	
		X	Y
	12575	399377,0624	1377436,5770
	12576	399389,4889	1377436,8530
	12577	399390,2633	1377444,1760
	12578	399397,6430	1377444,3310
	12579	399397,9911	1377435,8230
	12580	399419,3616	1377438,7950
	12581	399419,1017	1377444,5700
	12582	399419,7444	1377445,2100
	12583	399435,6466	1377448,9100
	12584	399460,0011	1377452,7160
	12585	399464,9014	1377453,1780
	12586	399470,0994	1377453,6150
	12587	399471,7702	1377453,6490
	12588	399472,6295	1377444,0720
	12589	399485,4344	1377444,9730
	12590	399484,7686	1377449,2830
	12591	399490,5285	1377449,7400
	12592	399492,8627	1377450,9270
	12593	399493,3808	1377454,4180
	12594	399494,8313	1377454,5620
	12595	399494,8467	1377453,1800
	12596	399501,5679	1377453,7120
	12597	399501,4552	1377456,5490
	12598	399507,6322	1377456,4710
	12599	399509,3016	1377456,2750
	12600	399518,7911	1377456,5920
	12601	399532,4972	1377454,9920
	12602	399571,1355	1377456,4000
	12603	399582,3529	1377454,4680
	12604	399589,4472	1377457,0090
	12605	399595,3498	1377458,0460
	12606	399595,4642	1377463,5870
	12607	399595,4787	1377465,2750
	12608	399595,4670	1377463,5870
	12609	399602,5990	1377464,3610
	12610	399604,6540	1377464,7300
	12611	399616,6040	1377466,8720
	12612	399617,2760	1377467,0110
	12613	399617,5280	1377466,0180
	12614	399621,4620	1377467,1750
	12615	399630,4670	1377468,9970
	12616	399637,0010	1377470,3690
	12617	399636,1669	1377476,3580

## Сведения о границах территориальной зоны парков, бульваров, набережных (Р-2)

Сведения о характерных точках границ объекта	№ точки	Координаты	
		X	Y
	12618	399641,6126	1377476,9810
	12619	399642,3040	1377474,0190
	12620	399650,3960	1377476,1100
	12621	399650,0229	1377477,9440
	12622	399724,4890	1377486,4670
	12623	399723,5625	1377429,9800
	12624	399677,3161	1377427,7700
	12625	399576,3362	1377417,6730
	12626	399492,2867	1377416,0260
	12627	399408,2810	1377417,2790
	12628	399240,0965	1377408,1850
	12629	399113,9579	1377401,3650
	12630	398895,3695	1377393,0230
	12631	398849,0800	1377387,9120
	12632	398768,5549	1377391,6600
	12487	398677,4415	1377393,9530
	12633	399335,1719	1383308,1730
	12634	399380,2479	1383394,0800
	12635	399384,3880	1383391,6220
	12636	399384,3884	1383391,6230
	12637	399384,3889	1383391,6220
	12638	399395,6043	1383411,0730
	12639	399446,2440	1383498,8910
	12640	399439,6746	1383502,7000
	12641	399449,9457	1383522,7340
	12642	399511,8328	1383488,1910
	12643	399513,7700	1383491,6200
	12644	399599,1800	1383442,8800
	12645	399597,7369	1383440,2720
	12646	399597,7394	1383440,2700
	12647	399572,7448	1383395,0940
	12648	399567,6364	1383397,9410
	12649	399566,9660	1383397,8730
	12650	399540,2477	1383350,8620
	12651	399471,5278	1383229,9480
	12633	399335,1719	1383308,1730
	12652	399477,5360	1383367,6520
	12653	399480,7510	1383365,8120
	12654	399479,9880	1383364,4730
	12655	399504,3230	1383350,6070
	12656	399505,0790	1383351,9570
	12657	399508,2070	1383350,1690
	12658	399541,8300	1383409,1710

## Сведения о границах территориальной зоны парков, бульваров, набережных (Р-2)

Сведения о характерных точках границ объекта	№ точки	Координаты	
		X	Y
	12659	399511,1590	1383426,6510
	12652	399477,5360	1383367,6520
	12660	399644,2295	1383031,3400
	12661	399686,8659	1383106,4700
	12662	399688,9031	1383110,0530
	12663	399703,7230	1383101,7310
	12664	399707,9476	1383099,3590
	12665	399707,9670	1383099,3520
	12666	399752,5850	1383074,2910
	12667	399715,4170	1383005,1410
	12668	399709,2312	1382993,6590
	12660	399644,2295	1383031,3400
	12669	399975,5780	1382901,6530
	12670	400027,1380	1382973,8020
	12671	400089,9180	1382934,0610
	12672	400038,0190	1382842,4350
	12673	400021,6700	1382855,2470
	12669	399975,5780	1382901,6530
	12674	402094,0361	1386079,8390
	12675	402181,1783	1386094,0550
	12676	402193,3017	1386024,6920
	12677	402105,1174	1386010,3050
	12674	402094,0361	1386079,8390
	12678	404142,6117	1377618,2678
	12679	404142,8100	1377632,1900
	12680	404146,8795	1377665,9460
	12681	404169,7300	1377667,0190
	12682	404169,9100	1377663,0700
	12683	404168,4400	1377646,2600
	12684	404188,7200	1377644,8900
	12685	404190,4700	1377665,0200
	12686	404190,8367	1377669,2390
	12687	404220,0379	1377666,3780
	12688	404222,8668	1377728,9350
	12689	404231,2300	1377728,7700
	12690	404293,1000	1377721,3800
	12691	404294,1400	1377720,2000
	12692	404294,2800	1377718,7500
	12693	404298,4600	1377714,4500
	12694	404307,8400	1377723,5000
	12695	404310,0301	1377725,6130
	12696	404327,5100	1377711,2220
	12697	404337,7054	1377696,5570



## Сведения о границах территориальной зоны парков, бульваров, набережных (Р-2)

Сведения о характерных точках границ объекта	№ точки	Координаты	
		X	Y
	12698	404324,4700	1377687,7200
	12699	404321,2800	1377692,4700
	12700	404310,5006	1377686,2520
	12701	404294,4800	1377667,1900
	12702	404294,1557	1377658,2488
	12703	404286,9200	1377672,9800
	12704	404276,1900	1377684,2700
	12705	404243,6000	1377654,8000
	12706	404291,3300	1377627,6800
	12707	404293,7700	1377635,0100
	12708	404290,5000	1377641,2000
	12709	404293,6400	1377644,0200
	12710	404293,8100	1377648,7200
	12711	404297,3000	1377641,0300
	12712	404304,6000	1377631,0900
	12713	404314,7000	1377624,7200
	12714	404337,8886	1377620,3041
	12715	404306,5500	1377614,4000
	12716	404275,1200	1377612,7500
	12717	404260,3000	1377613,3100
	12718	404251,1400	1377614,8600
	12719	404224,6800	1377614,9000
	12720	404215,9326	1377612,0556
	12721	404211,2100	1377610,5200
	12722	404188,3000	1377611,2200
	12678	404142,6117	1377618,2678
	12723	404143,4122	1378991,7050
	12724	404152,7059	1379276,3250
	12725	404160,8510	1379276,1590
	12726	404162,2700	1379276,1300
	12727	404169,3100	1379276,0400
	12728	404172,6000	1379276,0100
	12729	404174,6000	1379275,9800
	12730	404228,3400	1379275,3900
	12731	404229,4936	1379275,3800
	12732	404230,6310	1379275,3670
	12733	404237,9754	1379275,2860
	12734	404257,6900	1379275,0600
	12735	404257,6904	1379275,0680
	12736	404257,6920	1379275,0680
	12737	404261,3871	1379347,3030
	12738	404261,3866	1379347,3030
	12739	404261,8900	1379357,1400

## Сведения о границах территориальной зоны парков, бульваров, набережных (Р-2)

Сведения о характерных точках границ объекта	№ точки	Координаты	
		X	Y
	12740	404173,3200	1379359,6200
	12741	404163,9400	1379359,8800
	12742	404155,4419	1379360,1160
	12743	404156,9504	1379406,3130
	12744	404167,0740	1379405,5220
	12745	404169,1072	1379405,3100
	12746	404173,1950	1379404,8840
	12747	404182,8640	1379403,7160
	12748	404187,3200	1379403,7700
	12749	404189,0360	1379404,2920
	12750	404218,4370	1379402,6830
	12751	404263,3350	1379400,6610
	12752	404263,3400	1379400,6610
	12753	404263,3400	1379400,6600
	12754	404263,6100	1379379,8100
	12755	404263,8200	1379364,4900
	12756	404316,7426	1379361,2000
	12757	404316,6470	1379355,1090
	12758	404316,4721	1379343,9690
	12759	404322,8630	1379343,7680
	12760	404423,0050	1379338,3700
	12761	404420,8150	1379283,8930
	12762	404475,5677	1379280,8000
	12763	404475,5678	1379280,8020
	12764	404483,4490	1379280,3570
	12765	404485,7150	1379334,1830
	12766	404486,3500	1379349,1850
	12767	404486,5643	1379361,0210
	12768	404488,3800	1379427,8900
	12769	404489,2400	1379453,3000
	12770	404484,3500	1379458,6100
	12771	404485,5500	1379495,5200
	12772	404490,3000	1379500,4300
	12773	404491,6000	1379526,3800
	12774	404493,4100	1379582,1100
	12775	404496,7792	1379582,5230
	12776	404497,4617	1379598,9260
	12777	404499,6843	1379665,1460
	12778	404507,0292	1379912,6290
	12779	404525,7192	1379912,2470
	12780	404566,0049	1379911,6210
	12781	404537,0665	1379008,7960
	12782	404529,0550	1379008,9940

## Сведения о границах территориальной зоны парков, бульваров, набережных (Р-2)

Сведения о характерных точках границ объекта	№ точки	Координаты	
		X	Y
	12783	404527,9680	1379007,1210
	12784	404526,7380	1379005,0080
	12785	404524,1610	1379000,5660
	12786	404524,1100	1378996,9120
	12787	404525,5950	1378991,5060
	12788	404526,6853	1378991,4880
	12789	404525,9065	1378969,2610
	12790	404525,4460	1378968,8330
	12791	404525,8766	1378968,4060
	12792	404525,5950	1378960,3680
	12793	404525,4890	1378958,3680
	12794	404524,6188	1378934,7510
	12795	404524,6160	1378934,6740
	12796	404522,2339	1378870,0490
	12797	404574,9638	1378868,4630
	12798	404571,5521	1378779,8350
	12799	404518,9974	1378782,2320
	12800	404516,1045	1378703,7400
	12801	404513,2777	1378627,0410
	12802	404512,7623	1378613,0560
	12803	404507,5603	1378613,2510
	12804	404501,0246	1378381,7040
	12805	404499,7413	1378381,7400
	12806	404460,2990	1378382,9130
	12807	404467,3740	1378612,5210
	12808	404470,8782	1378709,1210
	12809	404476,8111	1378872,6730
	12810	404479,8144	1378955,4660
	12811	404482,8400	1378955,5000
	12812	404482,8100	1378960,1600
	12813	404479,9842	1378960,1470
	12814	404486,2358	1379132,4850
	12815	404486,4970	1379139,6840
	12816	404478,3970	1379139,9850
	12817	404317,2280	1379145,2810
	12818	404314,9760	1379082,6940
	12819	404302,9420	1379083,2130
	12820	404300,2920	1379030,3350
	12821	404313,1030	1379029,5100
	12822	404311,8580	1378994,3320
	12823	404311,5405	1378985,3610
	12824	404306,0550	1378985,5640
	12825	404267,6240	1378986,9840

## Сведения о границах территориальной зоны парков, бульваров, набережных (Р-2)

Сведения о характерных точках границ объекта	№ точки	Координаты	
		X	Y
	12826	404268,5770	1379007,7090
	12827	404247,5160	1379029,8900
	12828	404221,6490	1379059,4510
	12829	404204,5670	1379052,3670
	12830	404195,3210	1379030,5870
	12831	404193,7260	1378989,8350
	12832	404162,4420	1378991,1520
	12723	404143,4122	1378991,7050
	12833	404323,0600	1379215,7900
	12834	404325,1400	1379215,7500
	12835	404324,5400	1379201,2700
	12836	404324,7300	1379200,4600
	12837	404325,2400	1379199,4000
	12838	404325,7700	1379198,4000
	12839	404326,5600	1379197,0400
	12840	404327,2400	1379196,0500
	12841	404327,8400	1379195,4000
	12842	404328,9100	1379194,5100
	12843	404330,4400	1379193,8800
	12844	404332,6400	1379193,6400
	12845	404387,4700	1379191,4600
	12846	404393,9210	1379191,3950
	12847	404491,3980	1379187,5520
	12848	404493,3470	1379242,9110
	12849	404396,4140	1379245,8090
	12850	404387,7900	1379245,7900
	12851	404366,9300	1379246,4700
	12852	404363,8500	1379246,5800
	12853	404331,3100	1379247,6500
	12854	404330,3100	1379247,5600
	12855	404329,4400	1379247,3400
	12856	404328,8400	1379247,0100
	12857	404328,1200	1379246,4600
	12858	404327,2900	1379245,6700
	12859	404326,7200	1379244,7200
	12860	404326,1100	1379243,2500
	12861	404325,5000	1379224,8000
	12862	404323,4300	1379224,8700
	12833	404323,0600	1379215,7900
	12863	406103,0017	1376879,3630
	12864	406105,5023	1376884,4730
	12865	406103,1334	1376885,5230
	12866	406103,6230	1376886,7610

## Сведения о границах территориальной зоны парков, бульваров, набережных (Р-2)

Сведения о характерных точках границ объекта	№ точки	Координаты	
		X	Y
	12867	406119,6960	1376885,4890
	12868	406124,9670	1376901,5530
	12869	406122,5580	1376903,1520
	12870	406117,7540	1376905,1230
	12871	406113,6230	1376906,6410
	12872	406111,6362	1376907,0240
	12873	406115,1116	1376915,8136
	12874	406116,1100	1376915,4300
	12875	406126,4100	1376949,4500
	12876	406143,2700	1376941,9900
	12877	406143,2453	1376941,9175
	12878	406143,4320	1376941,8340
	12879	406142,3799	1376938,1650
	12880	406157,6083	1376932,9640
	12881	406158,9400	1376936,5300
	12882	406178,7800	1376929,2000
	12883	406177,6237	1376926,1280
	12884	406180,2802	1376925,2201
	12885	406181,6900	1376928,1000
	12886	406199,6500	1376921,3700
	12887	406199,3945	1376920,8440
	12888	406199,5690	1376920,7740
	12889	406218,1510	1376915,1570
	12890	406237,1820	1376908,6810
	12891	406236,5591	1376905,9990
	12892	406255,3118	1376899,5940
	12893	406255,9400	1376901,2400
	12894	406272,6800	1376894,6700
	12895	406272,8200	1376894,9900
	12896	406280,6376	1376892,1740
	12897	406285,9615	1376890,2570
	12898	406288,0710	1376889,4970
	12899	406287,6753	1376888,5410
	12900	406319,7268	1376877,5942
	12901	406324,2600	1376879,5300
	12902	406324,0700	1376879,9800
	12903	406328,5764	1376882,1680
	12904	406329,0198	1376882,3840
	12905	406329,8230	1376882,7740
	12906	406330,0173	1376882,8630
	12907	406337,4675	1376891,9890
	12908	406348,3322	1376882,6810
	12909	406354,3150	1376881,8170

## Сведения о границах территориальной зоны парков, бульваров, набережных (Р-2)

Сведения о характерных точках границ объекта	№ точки	Координаты	
		X	Y
	12910	406359,0890	1376879,2260
	12911	406359,3351	1376879,6590
	12912	406361,1115	1376882,1790
	12913	406383,8451	1376864,4460
	12914	406396,4908	1376855,0110
	12915	406415,9758	1376837,8660
	12916	406457,4509	1376812,6080
	12917	406508,8771	1376780,9280
	12918	406592,7319	1376730,0580
	12919	406724,0464	1376649,9770
	12920	406843,3916	1376577,7990
	12921	406929,8212	1376524,9530
	12922	407049,2159	1376452,3290
	12923	407115,9982	1376411,7070
	12924	407139,1854	1376397,4140
	12925	407265,1901	1376321,5640
	12926	407265,8100	1376316,7200
	12927	407265,9200	1376315,8200
	12928	407266,0000	1376315,2100
	12929	407266,5800	1376310,7500
	12930	407267,2300	1376305,6700
	12931	407268,1500	1376302,4000
	12932	407268,9700	1376299,5200
	12933	407271,8900	1376289,2800
	12934	407272,6200	1376287,6000
	12935	407278,6218	1376273,9780
	12936	407181,2698	1376194,4640
	12937	406911,4221	1376390,7970
	12938	406904,4020	1376390,4070
	12939	406896,5990	1376390,6660
	12940	406888,8420	1376394,0790
	12941	406877,9180	1376397,9550
	12942	406866,6980	1376399,7040
	12943	406859,1830	1376402,0650
	12944	406847,7690	1376407,9270
	12945	406840,0460	1376413,9930
	12946	406830,6430	1376422,3440
	12947	406820,7590	1376434,0060
	12948	406809,5720	1376447,0040
	12949	406801,2310	1376455,0670
	12950	406794,9610	1376460,0560
	12951	406785,0510	1376465,5680
	12952	406780,7150	1376468,1370

## Сведения о границах территориальной зоны парков, бульваров, набережных (Р-2)

Сведения о характерных точках границ объекта	№ точки	Координаты	
		X	Y
	12953	406775,2360	1376473,1200
	12954	406770,5390	1376477,7510
	12955	406761,1030	1376488,4130
	12956	406756,0120	1376496,8920
	12957	406755,3873	1376499,6050
	12958	406419,1904	1376727,3090
	12959	406412,6644	1376730,6950
	12960	406339,8171	1376779,1360
	12961	406172,0335	1376852,8660
	12962	406170,6720	1376853,1720
	12963	406169,5944	1376853,9380
	12964	406134,1810	1376869,5000
	12863	406103,0017	1376879,3630
	12965	406362,0800	1376774,6200
	12966	406441,1600	1376717,6700
	12967	406441,1640	1376717,6750
	12968	406441,1644	1376717,6750
	12969	406485,0394	1376772,0170
	12970	406485,0379	1376772,0170
	12971	406485,0400	1376772,0200
	12972	406400,2295	1376794,0880
	12973	406398,7564	1376794,4720
	12974	406391,4593	1376796,5090
	12975	406376,7400	1376800,6200
	12976	406376,7390	1376800,6180
	12977	406376,7364	1376800,6190
	12978	406375,7644	1376798,8970
	12979	406368,6968	1376786,3550
	12965	406362,0800	1376774,6200
	12980	408143,5144	1376315,7850
	12981	408152,0905	1376307,7080
	12982	408379,3593	1376069,7790
	12983	408389,6153	1376059,2080
	12984	408471,2433	1375970,8020
	12985	408602,2099	1375889,3100
	12986	408608,8029	1375885,7480
	12987	408606,2716	1375878,6040
	12988	408607,0463	1375878,3390
	12989	408794,6981	1375814,3110
	12990	408793,8910	1375811,9910
	12991	408822,0690	1375802,2090
	12992	408821,9480	1375801,8480
	12993	408823,7000	1375801,2420

Сведения о границах территориальной зоны парков, бульваров, набережных (Р-2)

Сведения о характерных точках границ объекта	№ точки	Координаты	
		X	Y
	12994	408823,8210	1375801,6040
	12995	408830,1530	1375799,4030
	12996	408831,0243	1375801,9170
	12997	408832,0277	1375801,5750
	12998	408818,5274	1375762,4870
	12999	408799,0856	1375769,7410
	13000	408581,4111	1375844,2480
	13001	408489,5127	1375887,4880
	13002	408458,6560	1375910,8520
	13003	408359,4220	1376007,2310
	13004	408340,2211	1376032,4420
	13005	408269,7913	1376124,9180
	13006	408144,7629	1376290,6610
	12980	408143,5144	1376315,7850
	13007	417900,5100	1353936,9000
	13008	417970,3800	1354089,8900
	13009	417981,8500	1354088,2200
	13010	417955,9400	1353927,0700
	13011	417919,9900	1353916,4500
	13007	417900,5100	1353936,9000
	13012	419380,9224	1354139,8680
	13013	419398,4000	1354139,8500
	13014	419421,7000	1354122,1400
	13015	419470,7200	1354126,8300
	13016	419466,2600	1354160,4900
	13017	419480,3600	1354162,4600
	13018	419474,9001	1354213,5890
	13019	419475,7003	1354213,5970
	13020	419475,9614	1354210,9820
	13021	419478,8084	1354211,4200
	13022	419478,5999	1354213,5330
	13023	419483,0581	1354214,0270
	13024	419494,6464	1354215,1040
	13025	419494,7069	1354214,4630
	13026	419499,2929	1354214,8050
	13027	419499,2293	1354215,2360
	13028	419505,0045	1354215,5100
	13029	419527,9178	1354217,4480
	13030	419528,5869	1354216,7080
	13031	419529,6267	1354216,6830
	13032	419530,2255	1354217,2640
	13033	419539,7502	1354218,0110
	13034	419544,5174	1354168,4140



Сведения о границах территориальной зоны парков, бульваров, набережных (Р-2)

Сведения о характерных точках границ объекта	№ точки	Координаты	
		X	Y
	13035	419529,4400	1354166,0800
	13036	419483,9700	1354159,0400
	13037	419484,6800	1354150,7800
	13038	419476,2500	1354149,4800
	13039	419481,8400	1354096,1600
	13040	419476,5300	1354096,7800
	13041	419473,6100	1354097,1200
	13042	419470,3500	1354097,4900
	13043	419468,3100	1354097,7300
	13044	419455,3600	1354099,2400
	13045	419455,5400	1354097,6400
	13046	419456,1700	1354091,5600
	13047	419456,8500	1354085,0300
	13048	419457,4300	1354079,4000
	13049	419458,2300	1354071,8600
	13050	419458,7708	1354066,7620
	13051	419426,5908	1354083,2090
	13052	419402,0507	1354106,5000
	13053	419381,3377	1354136,2780
	13012	419380,9224	1354139,8680
	13054	422482,4020	1373878,9150
	13055	422519,3870	1373943,2320
	13056	422556,3290	1373922,8900
	13057	422519,8540	1373857,5440
	13054	422482,4020	1373878,9150
	13058	422649,6810	1373765,3010
	13059	422673,8550	1373774,4990
	13060	422699,9850	1373784,2450
	13061	422721,6810	1373792,8810
	13062	422728,2180	1373787,5880
	13063	422725,3160	1373782,3250
	13064	422715,1550	1373764,1220
	13065	422702,2740	1373740,7810
	13066	422699,5260	1373742,1820
	13067	422696,9270	1373741,0000
	13068	422683,7430	1373748,4270
	13069	422680,1700	1373750,2930
	13070	422679,0450	1373750,8360
	13071	422674,6470	1373752,5560
	13072	422667,3030	1373756,1650
	13058	422649,6810	1373765,3010
	13073	423095,2762	1373633,6920
	13074	423166,3655	1373759,4670


Сведения о границах территориальной зоны парков, бульваров, набережных (Р-2)

Сведения о характерных точках границ объекта	№ точки	Координаты	
		X	Y
	13075	423158,8778	1373771,6140
	13076	423244,7944	1373824,4680
	13077	423263,4630	1373814,2330
	13078	423222,9000	1373753,6300
	13079	423206,1200	1373728,5600
	13080	423221,1300	1373720,2400
	13081	423227,5300	1373716,6800
	13082	423229,2900	1373715,7000
	13083	423228,2700	1373713,7700
	13084	423226,4500	1373709,9700
	13085	423225,5900	1373707,8700
	13086	423223,4629	1373701,4150
	13087	423216,0463	1373678,9060
	13088	423167,3319	1373593,5130
	13089	423107,9041	1373626,6500
	13073	423095,2762	1373633,6920

».

Приложение 4 к Решению Думы городского  
округа Самара от 27.12.2022 № 265  
«Приложение 5 к Правилам землепользования  
и застройки городского округа Самара

Графическое описание местоположения границ  
территориальной зоны природных ландшафтов (Р-3)  
(наименование объекта, местоположение которого описано)

Сведения об объекте	
Местоположение объекта	Самарская область, городской округ Самара
Площадь объекта, кв.м	83456926
План границ объекта	
	

## Сведения о границах территориальной зоны природных ландшафтов (Р-3)

Сведения о местоположении границ объекта			
Система координат	МСК-63, зона 1, координаты математические		
Сведения о характерных точках границ объекта	№ точки	Координаты	
		X	Y
	1	375988,2715	1367190,6910
	2	375994,5440	1367208,6070
	3	376012,8550	1367229,3550
	4	376014,2883	1367259,3230
	5	375999,2161	1367320,5740
	6	375996,0803	1367378,6120
	7	375995,5430	1367409,6330
	8	376008,2606	1367458,4420
	9	376036,3209	1367529,0220
	10	376051,0160	1367574,8280
	11	376052,8027	1367627,8050
	12	376045,5002	1367674,9280
	13	376035,8385	1367698,0650
	14	376044,5326	1367743,9440
	15	376048,0815	1367780,8910
	16	376049,2832	1367784,8700
	17	376056,5041	1367808,7810
	18	376071,1465	1367851,5870
	19	376116,4210	1368003,9450
	20	376130,4397	1368061,3940
	21	376128,7349	1368108,6200
	22	376122,6080	1368121,5730
	23	376118,9616	1368135,5400
	24	376112,6291	1368152,0120
	25	376100,8247	1368177,8740
	26	376101,4291	1368205,1800
	27	376104,8626	1368235,1290
	28	376102,2240	1368258,1830
	29	376071,6135	1368285,6260
	30	376035,9469	1368309,1720
	31	376024,2104	1368324,3740
	32	376025,6612	1368355,3130
	33	376041,0698	1368383,1020
	34	376083,8227	1368434,5010
	35	376131,9570	1368509,7800
	36	376148,4865	1368544,5250
	37	376149,8093	1368570,8250
	38	376149,8942	1368572,5120
	39	376077,2943	1368665,6260
	40	376061,1010	1368714,8820
	41	376051,5047	1368786,1330

## Сведения о границах территориальной зоны природных ландшафтов (Р-3)

Сведения о характерных точках границ объекта	№ точки	Координаты	
		X	Y
	42	376045,7162	1368829,1130
	43	376047,7947	1368902,1250
	44	376040,7564	1368965,2040
	45	376037,7404	1369031,2720
	46	376028,2167	1369131,4290
	47	376018,9173	1369178,5810
	48	376011,8126	1369238,6900
	49	376006,0315	1369318,7960
	50	376006,0289	1369318,8030
	51	376004,8205	1369322,3240
	52	376003,7226	1369325,5240
	53	376001,2035	1369332,8640
	54	376000,9000	1369377,8830
	55	376024,2645	1369403,5600
	56	376056,4076	1369412,0680
	57	376113,4535	1369415,2150
	58	376190,6743	1369427,0770
	59	376221,6842	1369440,6960
	60	376225,9189	1369442,5560
	61	376236,1628	1369460,3790
	62	376235,8424	1369487,3090
	63	376235,7222	1369497,4140
	64	376204,3353	1369606,8930
	65	376190,3865	1369678,1360
	66	376170,0515	1369721,4380
	67	376189,2425	1369867,1870
	68	376216,3450	1370009,7910
	69	376195,2269	1370069,1120
	70	376198,6677	1370098,0840
	71	376211,2728	1370138,8860
	72	376248,5581	1370224,3580
	73	376278,8965	1370245,9160
	74	376319,6378	1370296,2940
	75	376326,2048	1370333,2100
	76	376335,1049	1370394,1030
	77	376346,8297	1370442,9420
	78	376361,4081	1370480,7250
	79	376408,8886	1370579,0200
	80	376434,4202	1370614,6640
	81	376440,7851	1370637,5680
	82	376440,1510	1370663,5780
	83	376421,9778	1370719,8390
	84	376419,3699	1370746,8940

## Сведения о границах территориальной зоны природных ландшафтов (Р-3)

Сведения о характерных точках границ объекта	№ точки	Координаты	
		X	Y
	85	376432,1059	1370795,7330
	86	376438,6466	1370831,6270
	87	376443,9133	1370876,7840
	88	376458,0927	1370934,0790
	89	376467,2517	1371005,2150
	90	376475,1399	1371065,1230
	91	376495,6818	1371168,8240
	92	376505,5812	1371239,9120
	93	376509,4945	1371292,7750
	94	376520,7539	1371358,3440
	95	376534,4692	1371427,8390
	96	376550,6168	1371519,8440
	97	376572,1404	1371600,7870
	98	376590,7305	1371639,4990
	99	376613,2585	1371703,3620
	100	376647,5248	1371800,7400
	101	376661,2145	1371860,9480
	102	376669,7676	1371909,3740
	103	376672,2233	1371940,3580
	104	376695,0315	1372011,6730
	105	376729,7528	1372084,5780
	106	376756,6586	1372139,3930
	107	376786,4125	1372218,7060
	108	376795,7971	1372244,5620
	109	376846,9153	1372317,7960
	110	376885,5151	1372358,2430
	111	376899,8120	1372380,0400
	112	376894,1506	1372401,1340
	113	376836,2726	1372476,0190
	114	376830,5482	1372496,1070
	115	376831,8392	1372516,0680
	116	376847,5568	1372563,8370
	117	376853,1089	1372600,7680
	118	376849,7347	1372641,8270
	119	376840,0065	1372660,9740
	120	376827,1106	1372667,1820
	121	376826,5510	1372668,8060
	122	376817,0209	1372696,4520
	123	376814,6389	1372703,3610
	124	376825,8941	1372721,1910
	125	376829,1807	1372739,1540
	126	376825,6049	1372750,8180
	127	376819,6315	1372770,3030

## Сведения о границах территориальной зоны природных ландшафтов (Р-3)

Сведения о характерных точках границ объекта	№ точки	Координаты	
		X	Y
	128	376825,0236	1372795,2440
	129	376823,5337	1372829,2580
	130	376794,0208	1372863,6940
	131	376773,2437	1372878,0330
	132	376753,3393	1372886,3070
	133	376747,6000	1372903,3870
	134	376747,8692	1372904,4470
	135	376748,3017	1372906,1490
	136	376752,9205	1372924,3320
	137	376761,2316	1372946,2220
	138	376765,7943	1372982,1420
	139	376748,2744	1373014,4160
	140	376708,8156	1373052,0010
	141	376702,1591	1373075,1150
	142	376711,5988	1373102,9960
	143	376738,0154	1373132,5890
	144	376756,7439	1373181,3170
	145	376759,1625	1373209,2810
	146	376773,8161	1373252,1010
	147	376771,1777	1373277,1110
	148	376790,4657	1373295,8330
	149	376781,8569	1373322,9760
	150	376763,1133	1373340,2680
	151	376735,3350	1373353,6790
	152	376726,6135	1373372,7960
	153	376724,8940	1373392,8250
	154	376737,2003	1373411,6610
	155	376775,5908	1373438,0810
	156	376805,8057	1373452,6350
	157	376845,9507	1373462,0350
	158	376906,9390	1373459,1290
	159	376943,9386	1373459,5620
	160	376981,8860	1373456,0170
	161	377018,0215	1373462,4940
	162	377049,0622	1373466,0250
	163	377074,0551	1373464,6270
	164	377078,2027	1373475,6080
	165	377084,3554	1373485,4930
	166	377104,3745	1373486,1800
	167	377125,8048	1373513,8830
	168	377157,3112	1373547,4230
	169	377184,7577	1373587,3250
	170	377195,5816	1373612,9880

## Сведения о границах территориальной зоны природных ландшафтов (Р-3)

Сведения о характерных точках границ объекта	№ точки	Координаты	
		X	Y
	171	377211,0293	1373659,6260
	172	377218,4107	1373669,3390
	173	377228,7847	1373680,6070
	174	377238,5600	1373691,2240
	175	377256,6973	1373723,5250
	176	377259,4944	1373735,2680
	177	377262,6239	1373748,4060
	178	377263,5167	1373752,1540
	179	377262,3007	1373773,4160
	180	377254,6439	1373797,3250
	181	377229,4754	1373825,7010
	182	377221,0910	1373842,1380
	183	377221,4330	1373855,7460
	184	377221,9150	1373870,8300
	185	377229,1770	1373848,0690
	186	377249,7319	1373822,6580
	187	377267,2937	1373795,7410
	188	377268,3857	1373758,3170
	189	377305,8588	1373712,2200
	190	377297,0768	1373703,0110
	191	377276,5000	1373709,4000
	192	377268,8180	1373693,1943
	193	377259,2480	1373673,0080
	194	377232,3495	1373613,3170
	195	377233,7881	1373601,5050
	196	377214,4308	1373548,3310
	197	377207,2430	1373538,9470
	198	377181,4892	1373512,5642
	199	377178,0600	1373513,5700
	200	377176,3800	1373514,0600
	201	377172,8755	1373503,7402
	202	377158,8909	1373489,4140
	203	377154,8473	1373483,2639
	204	377153,7400	1373483,4300
	205	377146,7784	1373473,9691
	206	377110,6855	1373436,8590
	207	377072,0718	1373435,6250
	208	376977,6111	1373420,2616
	209	376978,4800	1373425,4200
	210	376978,3300	1373426,7600
	211	376941,9400	1373420,9300
	212	376941,9999	1373414,4696
	213	376940,8216	1373414,2780



## Сведения о границах территориальной зоны природных ландшафтов (Р-3)

Сведения о характерных точках границ объекта	№ точки	Координаты	
		X	Y
	214	376922,2589	1373408,7950
	215	376898,1652	1373393,8520
	216	376889,1051	1373360,9360
	217	376900,4061	1373346,6610
	218	376900,4937	1373333,5160
	219	376898,2800	1373315,5700
	220	376900,6179	1373314,8620
	221	376900,7984	1373287,7570
	222	376897,2577	1373277,6410
	223	376879,9206	1373223,2380
	224	376901,7030	1373206,3880
	225	376891,5423	1373178,5740
	226	376951,0216	1373160,7370
	227	376943,4406	1373135,4270
	228	376924,2513	1373132,1090
	229	376906,3045	1373077,9020
	230	376893,3443	1373070,7510
	231	376883,3344	1373015,2020
	232	376891,1161	1373003,4560
	233	376912,9175	1372938,5880
	234	376934,2307	1372914,0770
	235	376976,7168	1372885,6180
	236	377004,9258	1372866,4240
	237	377003,9754	1372847,6640
	238	377041,4871	1372840,1430
	239	377042,2890	1372830,6560
	240	377035,9706	1372812,0250
	241	377026,8420	1372813,7390
	242	377023,8861	1372804,6220
	243	376944,2436	1372821,8440
	244	376934,1424	1372792,9840
	245	376943,6215	1372780,1500
	246	376925,3041	1372727,2350
	247	376923,0907	1372717,8630
	248	376914,0394	1372681,1490
	249	376911,8292	1372671,6710
	250	376911,0769	1372665,6510
	251	376908,2900	1372643,4120
	252	376908,2972	1372643,4110
	253	376906,6911	1372630,5610
	254	376916,2455	1372619,8620
	255	376910,5420	1372580,2300
	256	376909,7645	1372573,4270

## Сведения о границах территориальной зоны природных ландшафтов (Р-3)

Сведения о характерных точках границ объекта	№ точки	Координаты	
		X	Y
	257	376928,7700	1372535,3970
	258	376928,7849	1372529,8060
	259	376919,2980	1372531,2400
	260	376921,6090	1372498,6490
	261	376928,8064	1372497,2290
	262	376928,7047	1372492,2070
	263	376924,6246	1372431,1970
	264	376927,0750	1372421,8580
	265	376940,9987	1372334,3760
	266	376939,0278	1372325,2950
	267	376928,0220	1372327,3730
	268	376900,6610	1372331,6290
	269	376894,3453	1372315,5230
	270	376893,3761	1372313,0510
	271	376893,1075	1372312,9400
	272	376873,5621	1372315,6060
	273	376864,8547	1372287,3580
	274	376862,8888	1372281,2090
	275	376843,3142	1372233,2190
	276	376839,5366	1372226,3180
	277	376823,1138	1372182,4690
	278	376805,0686	1372126,2720
	279	376790,8683	1372083,0150
	280	376787,3022	1372075,0420
	281	376765,3582	1372031,6690
	282	376761,5645	1372024,3410
	283	376744,7265	1371978,1250
	284	376742,4301	1371970,0170
	285	376728,2317	1371925,1330
	286	376729,7836	1371914,8830
	287	376720,1772	1371856,8480
	288	376717,3121	1371848,7980
	289	376703,0695	1371809,5710
	290	376697,0350	1371810,5480
	291	376687,7960	1371767,5060
	292	376687,7914	1371767,4930
	293	376685,8721	1371761,6530
	294	376672,7340	1371711,2890
	295	376668,2296	1371696,7560
	296	376646,1004	1371640,2370
	297	376643,7970	1371635,1700
	298	376626,7106	1371582,2670
	299	376619,3584	1371574,2220

## Сведения о границах территориальной зоны природных ландшафтов (Р-3)

Сведения о характерных точках границ объекта	№ точки	Координаты	
		X	Y
	300	376616,8230	1371571,4470
	301	376612,0920	1371539,8020
	302	376608,0810	1371510,7880
	303	376608,2512	1371510,5710
	304	376607,8429	1371507,6710
	305	376600,2700	1371428,2100
	306	376599,0620	1371419,5410
	307	376599,0645	1371419,5410
	308	376593,7397	1371381,2470
	309	376591,4658	1371373,9150
	310	376580,4500	1371313,4020
	311	376578,6755	1371307,5570
	312	376572,6822	1371279,7800
	313	376572,6510	1371279,7830
	314	376566,2740	1371250,0790
	315	376568,1653	1371246,3120
	316	376559,8640	1371176,7901
	317	376558,0000	1371176,9300
	318	376552,2500	1371145,3500
	319	376555,8573	1371145,2444
	320	376549,0904	1371132,0580
	321	376533,9822	1371009,9002
	322	376530,5500	1371008,9500
	323	376485,1900	1370746,5800
	324	376489,1853	1370747,1363
	325	376488,6167	1370743,8600
	326	376518,3991	1370716,8530
	327	376518,3175	1370716,6340
	328	376517,5424	1370716,4950
	329	376496,0270	1370670,1200
	330	376461,1767	1370567,3120
	331	376440,2580	1370535,8730
	332	376407,9770	1370376,8130
	333	376425,4610	1370312,5110
	334	376425,8660	1370261,4330
	335	376421,6570	1370250,0960
	336	376419,2340	1370244,7780
	337	376415,4190	1370233,3240
	338	376415,7822	1370231,5230
	339	376386,5583	1370226,8890
	340	376291,8618	1370139,3290
	341	376374,7334	1370035,3660
	342	376392,1144	1370013,5610

## Сведения о границах территориальной зоны природных ландшафтов (Р-3)

Сведения о характерных точках границ объекта	№ точки	Координаты	
		X	Y
	343	376409,1424	1369992,1990
	344	376419,1153	1369979,6880
	345	376423,5051	1369975,7780
	346	376447,9725	1369953,9820
	347	376454,6968	1369944,6620
	348	376455,9528	1369928,1110
	349	376428,1106	1369886,0470
	350	376421,4020	1369882,1760
	351	376415,6240	1369881,0960
	352	376411,3390	1369879,8690
	353	376413,4340	1369877,1860
	354	376417,2150	1369870,3970
	355	376427,4170	1369856,3340
	356	376435,7790	1369839,5180
	357	376445,4770	1369817,1770
	358	376447,5180	1369811,1360
	359	376450,7080	1369803,8980
	360	376452,8830	1369798,0470
	361	376455,1420	1369788,3670
	362	376455,2409	1369787,9090
	363	376455,2411	1369755,1270
	364	376465,6995	1369744,1300
	365	376466,7750	1369742,7860
	366	376468,6661	1369741,0100
	367	376534,0394	1369672,2677
	368	376532,7800	1369670,9300
	369	376544,4500	1369659,5100
	370	376544,6783	1369659,5864
	371	376565,0161	1369634,9760
	372	376530,7630	1369603,5100
	373	376200,1643	1369398,8010
	374	376167,1608	1369384,1340
	375	376001,7487	1369340,4600
	376	376001,8000	1369332,7600
	377	376005,8543	1369320,9500
	378	376173,5460	1369365,1700
	379	376209,8687	1369381,3030
	380	376543,2673	1369587,8950
	381	376588,3202	1369629,2990
	382	376690,6036	1369757,2720
	383	376763,6999	1369820,5740
	384	377026,0106	1369915,5410
	385	377042,9448	1369868,4780

## Сведения о границах территориальной зоны природных ландшафтов (Р-3)

Сведения о характерных точках границ объекта	№ точки	Координаты	
		X	Y
	386	376999,2233	1369852,3310
	387	376943,4544	1369823,5170
	388	376891,6817	1369797,6080
	389	376839,6878	1369756,8800
	390	376794,6541	1369719,0120
	391	376758,4826	1369679,0360
	392	376666,5720	1369546,0130
	393	376678,5466	1369537,4880
	394	376678,0415	1369535,8450
	395	376648,1650	1369493,4800
	396	376571,9500	1369384,7390
	397	376569,0700	1369381,6000
	398	376325,7615	1369037,5550
	399	376306,6700	1369010,8930
	400	376304,7370	1369012,1110
	401	376295,3710	1369007,1210
	402	376261,9110	1368951,7580
	403	376262,9080	1368951,0430
	404	376213,2310	1368880,2250
	405	376215,3990	1368859,7820
	406	376157,5140	1368775,9630
	407	376097,3370	1368689,8230
	408	376092,0480	1368668,0290
	409	376092,9932	1368666,0270
	410	376092,9483	1368665,8080
	411	376099,5517	1368651,1770
	412	376182,3592	1368586,7920
	413	376177,6726	1368579,0900
	414	376347,8176	1368461,8020
	415	376329,3138	1368409,9900
	416	376327,9220	1368410,0400
	417	376309,7370	1368363,3890
	418	376292,3560	1368313,6940
	419	376291,7500	1368311,9310
	420	376262,1850	1368226,0940
	421	376236,2560	1368151,7580
	422	376223,6480	1368110,5610
	423	376223,8900	1368110,0040
	424	376202,0696	1368038,7490
	425	376193,3940	1368013,7120
	426	376192,1750	1368007,3390
	427	376171,5960	1367941,8030
	428	376170,2492	1367934,8390

## Сведения о границах территориальной зоны природных ландшафтов (Р-3)

Сведения о характерных точках границ объекта	№ точки	Координаты	
		X	Y
	429	376161,8190	1367907,3090
	430	376160,7696	1367904,4030
	431	376154,7007	1367907,1380
	432	376150,7400	1367909,2270
	433	376150,6025	1367908,9840
	434	376150,5572	1367909,0050
	435	376103,8553	1367829,9220
	436	376095,1925	1367835,1100
	437	376076,7365	1367794,1340
	438	376077,0417	1367792,5950
	439	376079,3701	1367780,8560
	440	376079,3790	1367777,4140
	441	376080,1647	1367776,8500
	442	376080,4070	1367775,6280
	443	376196,5429	1367693,5710
	444	376194,4740	1367690,1610
	445	376190,6120	1367684,3580
	446	376164,7080	1367645,7480
	447	376178,4720	1367631,1000
	448	376268,6570	1367535,0760
	449	376269,0070	1367540,9820
	450	376269,0158	1367540,9950
	451	376269,0140	1367540,9820
	452	376265,9850	1367489,2180
	453	376279,1771	1367470,3560
	454	376293,3522	1367449,0190
	455	376323,7000	1367422,5740
	456	376338,3048	1367409,3580
	457	376337,4400	1367408,4500
	458	376342,9200	1367402,7300
	459	376345,2248	1367405,1360
	460	376353,7608	1367400,1270
	461	376358,3692	1367406,3800
	462	376434,2726	1367354,8500
	463	376459,9600	1367337,1440
	464	376460,5446	1367337,0150
	465	376464,4526	1367334,3620
	466	376510,4538	1367399,8610
	467	376513,2360	1367388,6600
	468	376515,9480	1367382,8790
	469	376516,4006	1367382,5270
	470	376516,7868	1367381,3090
	471	376570,4031	1367344,8530

## Сведения о границах территориальной зоны природных ландшафтов (Р-3)

Сведения о характерных точках границ объекта	№ точки	Координаты	
		X	Y
	472	376603,9270	1367321,5550
	473	376618,7850	1367311,9560
	474	376683,0318	1367268,2720
	475	376712,8840	1367247,0660
	476	376714,3539	1367246,0690
	477	376714,8487	1367246,6380
	478	376794,6741	1367333,7550
	479	376855,3875	1367420,2280
	480	376860,3250	1367427,1170
	481	376929,6680	1367524,7030
	482	376946,1157	1367549,4490
	483	376989,2060	1367610,8210
	484	377027,5838	1367632,3440
	485	377104,8857	1367673,1370
	486	377113,5400	1367652,5300
	487	377113,5419	1367652,5310
	488	377113,5440	1367652,5260
	489	377114,0571	1367652,7400
	490	377114,4000	1367652,8800
	491	377114,4077	1367652,8830
	492	377120,7500	1367649,6600
	493	377124,0700	1367656,3400
	494	377123,4057	1367656,6700
	495	377124,6070	1367657,1720
	496	377115,5437	1367678,7620
	497	377137,2823	1367690,2330
	498	377149,2637	1367694,3580
	499	377152,1600	1367686,1100
	500	377142,7000	1367594,2600
	501	377142,7003	1367594,2600
	502	377142,7000	1367594,2570
	503	377144,7440	1367594,0680
	504	377143,6600	1367591,5600
	505	377150,4200	1367588,3500
	506	377152,6651	1367593,3080
	507	377154,6430	1367593,1190
	508	377164,3740	1367687,5550
	509	377160,6526	1367698,1070
	510	377160,5987	1367698,2600
	511	377208,5272	1367714,7580
	512	377214,6718	1367716,8320
	513	377282,4986	1367706,4240
	514	377279,9027	1367704,3840

## Сведения о границах территориальной зоны природных ландшафтов (Р-3)

Сведения о характерных точках границ объекта	№ точки	Координаты	
		X	Y
	515	377227,4066	1367663,6970
	516	377183,4311	1367617,9340
	517	377176,9741	1367611,2150
	518	377169,1320	1367607,3910
	519	377170,0441	1367595,0310
	520	377163,5172	1367577,8950
	521	377088,7295	1367506,1630
	522	377073,0359	1367524,6750
	523	377064,6825	1367515,1680
	524	377079,5932	1367497,3990
	525	376834,5674	1367262,3820
	526	376723,3652	1367174,7570
	527	376711,1434	1367186,8310
	528	376621,2749	1367120,7160
	529	376419,3559	1366919,8800
	530	376438,6090	1366848,1530
	531	376468,9452	1366782,3830
	532	376469,7221	1366780,6980
	533	376468,5420	1366779,4570
	534	376453,1820	1366763,3090
	535	376453,1821	1366763,3080
	536	376426,6223	1366805,0950
	537	376362,4715	1366934,2320
	538	376378,6735	1367011,8490
	539	376367,6536	1367076,0180
	540	376343,0917	1367107,3750
	541	376305,4474	1367130,9680
	542	376263,6236	1367143,5860
	543	376223,5800	1367141,1740
	544	376127,1212	1367116,7560
	545	376073,1505	1367130,0060
	546	376045,0980	1367129,9980
	547	376022,3532	1367106,1740
	548	376003,8127	1367101,4150
	549	375988,3348	1367126,6940
	550	375992,9212	1367166,6150
	1	375988,2715	1367190,6910
	551	376966,6474	1371227,7341
	552	376990,6059	1371266,2440
	553	377051,6457	1371320,9910
	554	377077,2400	1371367,3060
	555	377114,0558	1371429,2880
	556	377124,1596	1371461,6980



## Сведения о границах территориальной зоны природных ландшафтов (Р-3)

Сведения о характерных точках границ объекта	№ точки	Координаты	
		X	Y
	557	377131,7899	1371501,9160
	558	377142,2056	1371542,8310
	559	377152,5964	1371594,4780
	560	377173,0619	1371666,8380
	561	377181,4346	1371707,6860
	562	377191,1231	1371795,9280
	563	377198,4552	1371840,9600
	564	377197,1632	1371853,5590
	565	377209,8207	1371935,7010
	566	377214,6982	1371987,2410
	567	377220,0795	1372055,4280
	568	377236,3664	1372043,9910
	569	377245,5020	1372015,1847
	570	377238,3300	1371732,6200
	571	377206,5800	1371659,1900
	572	377188,0300	1371520,4300
	573	377160,3500	1371422,2500
	574	377064,4800	1371269,9100
	575	377009,7200	1371236,7800
	551	376966,6474	1371227,7341
	576	376969,4218	1366831,8770
	577	376974,2568	1366836,6360
	578	377007,1124	1366867,7140
	579	377007,0431	1366867,7880
	580	377015,0440	1366875,3870
	581	377015,6250	1366874,7040
	582	377048,3950	1366902,8340
	583	377047,2930	1366903,9220
	584	377053,1620	1366909,1930
	585	377051,9591	1366910,4470
	586	377056,3776	1366914,6440
	587	377072,1218	1366928,4580
	588	377348,7960	1366922,9820
	589	377358,1407	1366911,7400
	590	377351,8522	1366906,3890
	591	377351,5570	1366898,8040
	592	377433,7687	1366898,7450
	593	377435,0030	1366926,5520
	594	377562,9788	1366881,9580
	595	377585,2639	1366900,2550
	596	377597,9907	1366910,7390
	597	377660,7054	1366863,7260
	598	377676,0221	1366877,3610

## Сведения о границах территориальной зоны природных ландшафтов (Р-3)

Сведения о характерных точках границ объекта	№ точки	Координаты	
		X	Y
	599	377684,4473	1366870,3010
	600	377690,1399	1366865,0440
	601	377689,2730	1366856,8620
	602	377707,2693	1366849,2250
	603	377721,3200	1366843,2630
	604	377721,3237	1366843,2740
	605	377722,0830	1366842,9520
	606	377734,6873	1366838,2330
	607	377738,5590	1366836,7840
	608	377741,7350	1366843,0290
	609	377749,2280	1366846,7370
	610	377751,3190	1366848,6790
	611	377759,6160	1366851,5330
	612	377761,5250	1366854,2340
	613	377767,9365	1366860,5430
	614	377771,4860	1366857,1640
	615	377786,0419	1366844,3900
	616	377789,4420	1366841,1660
	617	377809,5017	1366863,9510
	618	377774,7208	1366898,1760
	619	377810,9795	1366935,6760
	620	377787,6643	1366957,6970
	621	377797,2888	1366965,9450
	622	377821,9906	1366947,3040
	623	377813,4447	1366910,4250
	624	377829,3599	1366903,1930
	625	377805,5905	1366840,5760
	626	377805,5836	1366840,5630
	627	377803,3117	1366834,5780
	628	377813,7923	1366821,9180
	629	377831,8200	1366800,1340
	630	377805,6848	1366725,5120
	631	377609,4139	1366825,1490
	632	377597,5522	1366829,7310
	633	377570,3601	1366840,2390
	634	377183,4830	1366853,8530
	635	377115,4306	1366825,2500
	636	377013,3812	1366782,3620
	637	376983,5025	1366816,0180
	638	376983,5001	1366816,0180
	576	376969,4218	1366831,8770
	639	377224,7689	1372981,1750
	640	377240,3223	1373044,8480

## Сведения о границах территориальной зоны природных ландшафтов (Р-3)

Сведения о характерных точках границ объекта	№ точки	Координаты	
		X	Y
	641	377257,6365	1373110,9010
	642	377274,3637	1373173,3830
	643	377293,4386	1373238,2460
	644	377311,9266	1373301,9190
	645	377332,4688	1373365,8890
	646	377357,4129	1373431,3470
	647	377379,4225	1373493,8300
	648	377403,7797	1373557,2050
	649	377420,2134	1373599,7530
	650	377433,7860	1373633,7460
	651	377461,6647	1373625,4150
	652	377349,3893	1373324,0940
	653	377254,4190	1372976,6590
	654	377252,6800	1372910,6960
	655	377224,7872	1372908,6440
	639	377224,7689	1372981,1750
	656	377711,9107	1367638,9590
	657	377728,6833	1367655,6560
	658	377894,3263	1367655,3030
	659	377922,3787	1367658,5250
	660	377942,8561	1367688,5350
	661	377932,5485	1367723,3350
	662	377934,1074	1367755,2510
	663	377999,5059	1367893,4000
	664	377977,4934	1367905,6380
	665	378004,1504	1367950,7130
	666	378014,3608	1367981,9590
	667	378015,7905	1368005,2150
	668	378014,7021	1368014,7490
	669	378020,6967	1368025,3440
	670	378040,2387	1368073,3690
	671	378057,5063	1368106,2380
	672	378078,7325	1368138,6410
	673	378090,3652	1368129,8080
	674	378145,8867	1368215,1390
	675	378195,6886	1368265,1210
	676	378208,7672	1368286,6720
	677	378216,3550	1368296,2170
	678	378222,9948	1368302,1490
	679	378220,9043	1368303,9140
	680	378225,2279	1368310,4200
	681	378221,0160	1368312,9810
	682	378238,9973	1368334,2870

## Сведения о границах территориальной зоны природных ландшафтов (Р-3)

Сведения о характерных точках границ объекта	№ точки	Координаты	
		X	Y
	683	378256,9916	1368349,7610
	684	378268,3724	1368353,1140
	685	378292,0226	1368384,2350
	686	378301,1513	1368396,6270
	687	378304,0379	1368395,3380
	688	378318,3120	1368406,0840
	689	378323,6602	1368413,9750
	690	378334,5250	1368435,4820
	691	378337,2430	1368434,0300
	692	378340,6127	1368442,8630
	693	378348,4304	1368488,2840
	694	378336,2994	1368493,1970
	695	378321,0410	1368472,1300
	696	378315,9319	1368469,1340
	697	378312,1992	1368469,3560
	698	378305,4387	1368466,9660
	699	378297,5801	1368472,5840
	700	378363,2710	1368565,5990
	701	378378,6920	1368554,9670
	702	378373,4470	1368515,6630
	703	378372,3380	1368507,2650
	704	378368,1370	1368476,6670
	705	378360,5450	1368445,1530
	706	378356,1100	1368433,4800
	707	378344,4300	1368409,5980
	708	378341,2650	1368403,9040
	709	378329,7170	1368387,1360
	710	378274,2510	1368307,0550
	711	378226,3090	1368241,1580
	712	378199,0360	1368202,0990
	713	378197,4040	1368199,8250
	714	378194,0970	1368195,2480
	715	378192,7690	1368193,3680
	716	378187,9030	1368186,3310
	717	378179,5370	1368174,3040
	718	378136,9240	1368112,0870
	719	378133,4490	1368106,3960
	720	378118,2720	1368078,7180
	721	378100,2010	1368045,2440
	722	378087,1560	1368002,7510
	723	378074,9250	1367953,9610
	724	378071,0698	1367934,7770
	725	378050,8930	1367938,2370

## Сведения о границах территориальной зоны природных ландшафтов (Р-3)

Сведения о характерных точках границ объекта	№ точки	Координаты	
		X	Y
	726	378018,0690	1367944,5840
	727	378007,0460	1367904,0550
	728	377994,4680	1367876,8290
	729	377983,5220	1367853,1450
	730	377978,2510	1367831,6970
	731	377977,9015	1367830,2750
	732	377958,4832	1367786,8940
	733	377956,9101	1367767,6320
	734	377958,1847	1367762,6600
	735	377960,5858	1367762,6200
	736	377966,4684	1367756,0210
	737	377967,7272	1367742,5000
	738	377967,4335	1367725,5010
	739	377970,6370	1367708,9400
	740	377966,9604	1367698,4930
	741	377957,9013	1367694,6470
	742	377957,5263	1367660,6560
	743	377953,3870	1367657,0260
	744	377950,6170	1367655,2310
	745	377943,9960	1367650,3870
	746	377935,7540	1367643,7190
	747	377911,0360	1367623,7130
	748	377901,6990	1367616,1500
	749	377897,4835	1367612,7390
	750	377867,8568	1367630,7190
	751	377856,2651	1367630,5700
	752	377846,8744	1367630,7190
	753	377775,5635	1367635,4790
	754	377729,3436	1367638,5290
	755	377719,7327	1367639,1240
	756	377712,0294	1367638,9750
	656	377711,9107	1367638,9590
	757	377806,8000	1367038,0590
	758	377875,4947	1367099,1420
	759	377901,9725	1367078,1280
	760	377834,1772	1367006,6620
	757	377806,8000	1367038,0590
	761	377948,2577	1367285,3990
	762	377966,2237	1367299,6190
	763	377971,6550	1367291,1360
	764	377980,8240	1367295,5300
	765	377996,1690	1367302,8820
	766	378003,3010	1367306,2980

## Сведения о границах территориальной зоны природных ландшафтов (Р-3)

Сведения о характерных точках границ объекта	№ точки	Координаты	
		X	Y
	767	377997,5863	1367320,4160
	768	378077,5771	1367349,1570
	769	378186,7392	1367372,8360
	770	378188,3920	1367372,3370
	771	378189,0220	1367374,3070
	772	378236,9666	1367427,8070
	773	378195,4076	1367617,9000
	774	378195,2360	1367618,1540
	775	378195,3368	1367618,2240
	776	378192,7195	1367630,1950
	777	378224,3369	1367646,6930
	778	378224,3380	1367646,6930
	779	378317,6430	1367704,8930
	780	378332,1700	1367718,9090
	781	378368,9620	1367734,1550
	782	378401,9580	1367811,7970
	783	378400,0160	1367814,8670
	784	378404,1880	1367825,2660
	785	378408,3410	1367825,5510
	786	378419,8860	1367851,7360
	787	378351,6530	1367957,3520
	788	378361,8440	1368045,7770
	789	378363,0230	1368060,2860
	790	378359,4570	1368061,7680
	791	378348,4490	1368081,4780
	792	378340,9620	1368094,8510
	793	378336,0750	1368103,6040
	794	378317,1610	1368141,0200
	795	378312,7990	1368149,6410
	796	378307,3390	1368173,8770
	797	378306,9150	1368175,7750
	798	378304,8820	1368189,1160
	799	378305,2400	1368194,7410
	800	378306,2140	1368210,3450
	801	378307,4370	1368221,5030
	802	378313,8470	1368253,6350
	803	378320,2050	1368285,5050
	804	378344,0760	1368325,6370
	805	378346,3590	1368328,9040
	806	378365,0160	1368355,6000
	807	378368,2500	1368360,0860
	808	378370,9279	1368363,4250
	809	378396,5648	1368385,5100

## Сведения о границах территориальной зоны природных ландшафтов (Р-3)

Сведения о характерных точках границ объекта	№ точки	Координаты	
		X	Y
	810	378405,9555	1368393,6920
	811	378411,3007	1368398,3130
	812	378425,5745	1368407,9720
	813	378437,0831	1368414,3770
	814	378448,6685	1368421,7990
	815	378462,2110	1368429,9230
	816	378486,2514	1368442,9740
	817	378647,8366	1368537,9980
	818	378648,9476	1368538,6520
	819	378662,4801	1368545,5500
	820	378899,3368	1368630,0880
	821	378977,2714	1368591,6960
	822	379010,4255	1368554,2680
	823	379011,8092	1368552,4710
	824	379021,1800	1368542,8190
	825	379012,3819	1368541,8630
	826	379006,2440	1368541,3080
	827	379002,5448	1368538,1470
	828	378999,2450	1368537,8330
	829	378962,1516	1368534,3700
	830	378950,3010	1368533,2930
	831	378932,4581	1368532,1910
	832	378932,3326	1368532,1830
	833	378927,0407	1368539,9580
	834	378922,8674	1368538,1000
	835	378920,3447	1368537,6520
	836	378919,0420	1368537,4210
	837	378919,2300	1368536,4810
	838	378913,4260	1368533,8970
	839	378906,5095	1368531,4120
	840	378880,5200	1368522,0730
	841	378876,8916	1368522,2210
	842	378875,6525	1368522,2710
	843	378871,9228	1368522,8270
	844	378867,0120	1368519,7800
	845	378861,6625	1368516,4610
	846	378861,5681	1368516,4030
	847	378861,5211	1368516,2640
	848	378858,4168	1368507,1050
	849	378858,3234	1368506,8460
	850	378854,9810	1368500,7570
	851	378836,0260	1368490,6500
	852	378831,2670	1368493,2820

## Сведения о границах территориальной зоны природных ландшафтов (Р-3)

Сведения о характерных точках границ объекта	№ точки	Координаты	
		X	Y
	853	378825,1170	1368492,9240
	854	378811,8450	1368488,2450
	855	378807,3410	1368485,9740
	856	378803,5266	1368485,6010
	857	378802,6142	1368485,5120
	858	378798,2170	1368487,8700
	859	378798,1406	1368487,9110
	860	378791,2760	1368482,2000
	861	378780,7579	1368473,4490
	862	378780,5160	1368473,4100
	863	378777,5900	1368472,9360
	864	378757,7300	1368462,0340
	865	378737,7940	1368449,5840
	866	378730,3220	1368444,5580
	867	378693,5090	1368439,7360
	868	378689,9060	1368438,7720
	869	378684,9820	1368437,9440
	870	378663,3740	1368432,6840
	871	378648,3110	1368428,8630
	872	378632,7820	1368422,3990
	873	378623,0458	1368418,3460
	874	378549,4853	1368399,6340
	875	378537,2405	1368396,5190
	876	378536,6257	1368396,0970
	877	378484,4766	1368360,2290
	878	378356,9766	1368272,5350
	879	378355,8624	1368271,8510
	880	378357,0480	1368269,9710
	881	378377,9950	1368236,3950
	882	378418,3280	1368171,8630
	883	378447,0900	1368128,0630
	884	378455,8460	1368114,7910
	885	378467,7270	1368096,8080
	886	378476,0530	1368084,2150
	887	378477,6770	1368081,7440
	888	378478,8657	1368079,9440
	889	378582,6466	1367915,9640
	890	378598,5797	1367926,4280
	891	378665,7390	1367970,1820
	892	378667,0643	1367970,9910
	893	378672,3665	1367965,9600
	894	378672,4620	1367966,0210
	895	378710,5638	1367990,7100



## Сведения о границах территориальной зоны природных ландшафтов (Р-3)

Сведения о характерных точках границ объекта	№ точки	Координаты	
		X	Y
	896	378709,7440	1367992,0560
	897	378714,1200	1367994,7170
	898	378714,8534	1367993,4900
	899	378727,6206	1368001,7620
	900	378803,7266	1368049,3860
	901	378856,6869	1368086,4360
	902	378855,5390	1368088,3250
	903	378859,8540	1368091,0590
	904	378860,8813	1368089,3710
	905	378892,9132	1368111,7800
	906	378975,5595	1368167,8430
	907	379046,3142	1368215,1660
	908	379169,6572	1368296,6390
	909	379175,4013	1368291,6030
	910	379194,9721	1368276,0290
	911	379195,1305	1368275,9030
	912	379230,5968	1368247,6810
	913	379424,0897	1368381,8200
	914	379424,3990	1368381,4310
	915	379430,1579	1368386,0270
	916	379478,0255	1368419,2110
	917	379521,9417	1368450,2150
	918	379593,5642	1368424,3160
	919	379595,1007	1368425,4150
	920	379597,7788	1368422,2180
	921	379580,6114	1368411,5550
	922	379325,8997	1368252,3630
	923	378820,7912	1367910,5190
	924	378676,3798	1367812,7990
	925	378546,4348	1367724,8470
	926	378201,9995	1367345,6910
	927	377980,0369	1367284,0160
	928	377979,1584	1367283,2620
	929	377962,2525	1367268,7430
	761	377948,2577	1367285,3990
	930	378724,3506	1379944,1440
	931	378738,2711	1379930,1890
	932	378742,9122	1379932,0220
	933	378886,7302	1380140,2640
	934	378912,7638	1380166,5850
	935	378947,3506	1380193,3120
	936	378983,4041	1380210,9370
	937	379029,6288	1380230,0120

## Сведения о границах территориальной зоны природных ландшафтов (Р-3)

Сведения о характерных точках границ объекта	№ точки	Координаты	
		X	Y
	938	379046,4593	1380235,9380
	939	379050,4053	1380227,6230
	940	379056,7682	1380213,3900
	941	379201,8341	1380244,3660
	942	379207,4600	1380245,5000
	943	379205,6500	1380184,2600
	944	379204,4200	1380143,8100
	945	379125,6100	1380100,7000
	946	378896,1300	1379975,2000
	947	378813,2800	1379930,1800
	948	378765,9800	1379902,4100
	949	378845,9500	1379815,1800
	950	378930,1200	1379720,8000
	951	379054,1000	1379582,4500
	952	379152,7400	1379475,1900
	953	379260,6600	1379355,7600
	954	379357,9400	1379247,2500
	955	379429,5300	1379169,2900
	956	379432,1000	1379171,2500
	957	379435,6300	1379166,3900
	958	379433,6600	1379164,7800
	959	379442,1900	1379155,4900
	960	379554,0900	1379031,0000
	961	379566,4300	1379009,5300
	962	379567,8900	1379010,8100
	963	379571,6600	1379006,1300
	964	379569,4700	1379004,2500
	965	379598,4700	1378953,8600
	966	379621,8500	1378897,0600
	967	379657,5200	1378814,1000
	968	379666,1300	1378817,7100
	969	379665,4000	1378818,4800
	970	379670,4500	1378820,6000
	971	379667,9000	1378826,0400
	972	379684,6600	1378833,0800
	973	379752,2100	1378843,5100
	974	379759,9600	1378793,2800
	975	379756,0800	1378790,1400
	976	379753,4100	1378789,7600
	977	379755,1400	1378778,5700
	978	379762,0600	1378779,5900
	979	379833,4300	1378316,8800
	980	379835,4600	1378303,7400

## Сведения о границах территориальной зоны природных ландшафтов (Р-3)

Сведения о характерных точках границ объекта	№ точки	Координаты	
		X	Y
	981	379828,5400	1378302,7300
	982	379830,0700	1378292,7200
	983	379837,0100	1378293,7400
	984	379905,9100	1377846,9300
	985	379898,9800	1377845,8900
	986	379920,9000	1377703,7900
	987	379927,8200	1377704,8700
	988	380127,3800	1377627,3200
	989	380124,8400	1377620,8000
	990	380141,5500	1377614,3300
	991	380142,4400	1377615,0300
	992	380152,0300	1377611,3100
	993	380152,9200	1377613,6600
	994	380159,0300	1377611,2800
	995	380169,5700	1377612,9100
	996	380169,5900	1377614,0100
	997	380171,5900	1377613,9800
	998	380171,5800	1377613,2200
	999	380184,6300	1377615,2200
	1000	380184,9800	1377624,0000
	1001	380202,0600	1377623,3200
	1002	380196,5800	1377638,2300
	1003	380205,9700	1377641,6700
	1004	380212,8300	1377622,9400
	1005	380219,5200	1377633,9900
	1006	380211,8600	1377656,8400
	1007	380162,6400	1377640,0400
	1008	380152,1300	1377670,3000
	1009	380204,0300	1377687,0700
	1010	380211,1600	1377669,0000
	1011	380217,6100	1377671,1600
	1012	380230,4400	1377632,8000
	1013	380227,5500	1377627,7500
	1014	380229,9800	1377620,4700
	1015	380256,6900	1377628,7300
	1016	380259,6300	1377619,1900
	1017	380229,4200	1377609,8300
	1018	380228,4400	1377590,8000
	1019	380157,2900	1377595,3300
	1020	380147,3300	1377599,2000
	1021	380149,4900	1377604,7900
	1022	380136,1200	1377609,9900
	1023	380137,0200	1377610,7100

## Сведения о границах территориальной зоны природных ландшафтов (Р-3)

Сведения о характерных точках границ объекта	№ точки	Координаты	
		X	Y
	1024	380123,0300	1377616,1400
	1025	380121,7600	1377612,8800
	1026	379934,4700	1377685,6500
	1027	379917,3300	1377683,0000
	1028	379914,2900	1377702,7700
	1029	379915,9500	1377703,0300
	1030	379894,0300	1377845,1800
	1031	379890,5800	1377844,6500
	1032	379821,6700	1378291,4700
	1033	379825,1400	1378291,9800
	1034	379823,5900	1378302,0200
	1035	379820,1200	1378301,4700
	1036	379817,8600	1378316,1900
	1037	379746,8700	1378776,5000
	1038	379748,1500	1378777,5400
	1039	379750,1900	1378777,8500
	1040	379748,4800	1378789,0100
	1041	379745,0100	1378788,5100
	1042	379739,2700	1378825,8200
	1043	379688,9000	1378818,0500
	1044	379674,4900	1378812,0000
	1045	379673,4400	1378814,2800
	1046	379670,5400	1378813,0600
	1047	379669,8100	1378813,8300
	1048	379659,4900	1378809,4900
	1049	379666,7400	1378792,6300
	1050	379705,6800	1378698,7600
	1051	379725,7600	1378650,0300
	1052	379731,1400	1378651,0300
	1053	379732,2200	1378644,8500
	1054	379728,1500	1378644,2500
	1055	379730,5100	1378638,5300
	1056	379735,8000	1378582,8200
	1057	379744,5000	1378556,0900
	1058	379751,6800	1378527,7800
	1059	379765,6500	1378462,4200
	1060	379768,0000	1378440,6000
	1061	379768,8700	1378422,0600
	1062	379768,8700	1378394,2300
	1063	379767,7800	1378366,6300
	1064	379765,3000	1378342,6600
	1065	379760,4100	1378313,6700
	1066	379743,4100	1378227,9000

## Сведения о границах территориальной зоны природных ландшафтов (Р-3)

Сведения о характерных точках границ объекта	№ точки	Координаты	
		X	Y
	1067	379738,5400	1378202,0900
	1068	379735,7700	1378186,7700
	1069	379691,8400	1377977,3600
	1070	379681,3900	1377916,5500
	1071	379671,1600	1377825,0000
	1072	379670,1500	1377809,5600
	1073	379667,9900	1377778,6200
	1074	379671,0400	1377698,7200
	1075	379681,8600	1377593,9800
	1076	379833,1300	1376899,9500
	1077	379862,5800	1376770,0100
	1078	379907,9700	1376592,8100
	1079	379961,2500	1376396,6600
	1080	379980,8700	1376353,5800
	1081	379992,9500	1376331,6800
	1082	380011,9100	1376309,9900
	1083	380031,9800	1376295,9500
	1084	380042,9700	1376292,4000
	1085	380075,0500	1376301,0700
	1086	380168,5400	1376326,0000
	1087	380166,2100	1376295,9200
	1088	380192,2400	1376301,6800
	1089	380466,6700	1376367,3200
	1090	380483,8100	1376371,3000
	1091	380532,3200	1376383,0600
	1092	380532,3182	1376383,0700
	1093	380539,0712	1376370,8460
	1094	380485,2844	1376354,1690
	1095	380114,0895	1376270,0190
	1096	380035,6214	1376252,2300
	1097	379979,8061	1376286,8430
	1098	379844,0258	1376802,1750
	1099	379680,4094	1377560,7030
	1100	379662,3848	1377670,6960
	1101	379659,0258	1377801,8630
	1102	379671,0455	1377926,9590
	1103	379752,5401	1378336,0010
	1104	379757,9562	1378363,1860
	1105	379757,7333	1378381,8730
	1106	379757,5969	1378393,3080
	1107	379756,7859	1378461,3040
	1108	379754,4391	1378471,2090
	1109	379732,9104	1378562,0780

## Сведения о границах территориальной зоны природных ландшафтов (Р-3)

Сведения о характерных точках границ объекта	№ точки	Координаты	
		X	Y
	1110	379648,7609	1378806,9120
	1111	379596,7966	1378924,1920
	1112	379532,6605	1379026,0050
	1113	379478,5895	1379095,4960
	1114	379179,0229	1379423,6120
	1115	378725,1550	1379929,6770
	930	378724,3506	1379944,1440
	1116	378726,6050	1379903,5960
	1117	379167,0852	1379411,6070
	1118	379464,8962	1379080,7200
	1119	379517,4457	1379015,8470
	1120	379582,0500	1378917,9590
	1121	379632,9400	1378800,5200
	1122	379715,3544	1378556,9950
	1123	379739,6985	1378458,0720
	1124	379741,1029	1378364,5710
	1125	379655,1285	1377929,4980
	1126	379642,4885	1377801,8290
	1127	379646,7713	1377668,5070
	1128	379663,3905	1377556,5360
	1129	379828,1783	1376799,2920
	1130	379961,1904	1376283,1790
	1131	379930,9894	1376228,5100
	1132	379922,1344	1376226,6760
	1133	379922,1100	1376226,5300
	1134	379921,4600	1376222,9900
	1135	379919,1651	1376210,4540
	1136	379933,8898	1376213,7930
	1137	379987,8902	1376180,4900
	1138	380000,2911	1376135,3170
	1139	379991,2510	1376134,0890
	1140	379986,5170	1376133,1440
	1141	379983,9840	1376132,6400
	1142	379975,9620	1376131,0310
	1143	379976,1572	1376130,3070
	1144	379975,9768	1376130,9650
	1145	379935,2601	1376165,4290
	1146	379918,7201	1376206,4590
	1147	379918,6328	1376208,2340
	1148	379921,3579	1376223,1090
	1149	379922,0059	1376226,6520
	1150	379924,5058	1376241,5610
	1151	379927,8792	1376261,5890

## Сведения о границах территориальной зоны природных ландшафтов (Р-3)

Сведения о характерных точках границ объекта	№ точки	Координаты	
		X	Y
	1152	379843,1851	1376658,6400
	1153	379830,9760	1376699,4140
	1154	379793,6272	1376868,8350
	1155	379679,0440	1377409,6470
	1156	379634,3210	1377621,1790
	1157	379612,7545	1377772,9890
	1158	379643,5829	1378111,9470
	1159	379658,5269	1378224,3730
	1160	379683,7066	1378287,1040
	1161	379718,2944	1378379,4240
	1162	379708,1065	1378495,4610
	1163	379648,3370	1378719,2860
	1164	379519,5436	1378972,5620
	1165	379081,8769	1379460,9890
	1166	378768,8549	1379810,3770
	1167	378729,6303	1379849,1810
	1116	378726,6050	1379903,5960
	1168	378834,7000	1379893,5600
	1169	378840,1900	1379901,8400
	1170	378847,6800	1379896,3100
	1171	378843,0500	1379888,5700
	1168	378834,7000	1379893,5600
	1172	378852,7700	1379837,9200
	1173	378858,2200	1379846,2600
	1174	378866,5000	1379840,9500
	1175	378861,5700	1379832,4500
	1172	378852,7700	1379837,9200
	1176	378861,6800	1379862,2900
	1177	378866,7400	1379869,2200
	1178	378873,7700	1379864,1300
	1179	378868,7200	1379857,1800
	1176	378861,6800	1379862,2900
	1180	378897,6900	1379851,5700
	1181	378903,1700	1379856,0100
	1182	378907,6500	1379850,6200
	1183	378902,1700	1379846,0800
	1180	378897,6900	1379851,5700
	1184	378899,9900	1379890,7800
	1185	378900,4900	1379893,3400
	1186	378912,9800	1379890,9300
	1187	378912,5600	1379888,3800
	1184	378899,9900	1379890,7800
	1188	378900,3300	1379922,8800

## Сведения о границах территориальной зоны природных ландшафтов (Р-3)

Сведения о характерных точках границ объекта	№ точки	Координаты	
		X	Y
	1189	378903,8800	1379928,9300
	1190	378910,0800	1379925,0600
	1191	378906,3000	1379919,2000
	1188	378900,3300	1379922,8800
	1192	378901,2700	1379834,6700
	1193	378902,9600	1379836,6700
	1194	378907,3100	1379833,2400
	1195	378905,6400	1379831,2500
	1192	378901,2700	1379834,6700
	1196	378903,0900	1379877,0500
	1197	378906,7800	1379884,7800
	1198	378914,2500	1379881,0100
	1199	378910,5400	1379873,7400
	1196	378903,0900	1379877,0500
	1200	378914,6300	1379850,5600
	1201	378916,2800	1379852,5700
	1202	378921,4700	1379848,5400
	1203	378919,8000	1379846,5400
	1200	378914,6300	1379850,5600
	1204	378918,3700	1379898,6700
	1205	378922,5400	1379905,8100
	1206	378929,7800	1379901,5000
	1207	378925,7300	1379894,3400
	1204	378918,3700	1379898,6700
	1208	378946,6500	1379889,8300
	1209	378948,2600	1379891,8400
	1210	378953,0200	1379888,1100
	1211	378951,3900	1379886,0800
	1208	378946,6500	1379889,8300
	1212	378963,4100	1379777,1800
	1213	378965,0700	1379778,7500
	1214	378966,7300	1379777,0900
	1215	378964,9800	1379775,4300
	1212	378963,4100	1379777,1800
	1216	378979,0600	1379926,4900
	1217	378980,4900	1379928,3300
	1218	378982,3700	1379926,8800
	1219	378980,8800	1379925,0200
	1216	378979,0600	1379926,4900
	1220	378998,1700	1379771,6000
	1221	379000,0000	1379773,0900
	1222	379001,4900	1379771,3100
	1223	378999,7100	1379769,7900



## Сведения о границах территориальной зоны природных ландшафтов (Р-3)

Сведения о характерных точках границ объекта	№ точки	Координаты	
		X	Y
	1220	378998,1700	1379771,6000
	1224	379003,9400	1379698,0000
	1225	379008,0300	1379701,5800
	1226	379011,3700	1379697,3900
	1227	379007,2500	1379693,8300
	1224	379003,9400	1379698,0000
	1228	379017,2000	1379647,4500
	1229	379023,5000	1379652,5800
	1230	379027,4200	1379648,1200
	1231	379021,2300	1379642,6500
	1228	379017,2000	1379647,4500
	1232	379029,9000	1379983,5400
	1233	379031,5300	1379985,2200
	1234	379033,2200	1379983,6100
	1235	379031,5800	1379981,9200
	1232	379029,9000	1379983,5400
	1236	379030,6000	1379994,1600
	1237	379030,6500	1379996,4900
	1238	379032,9900	1379996,4200
	1239	379032,9400	1379994,1000
	1236	379030,6000	1379994,1600
	1240	379032,7300	1379991,9600
	1241	379034,4300	1379993,6400
	1242	379036,0500	1379991,9500
	1243	379034,4200	1379990,3200
	1240	379032,7300	1379991,9600
	1244	379035,0800	1380027,6700
	1245	379038,8100	1380031,3200
	1246	379042,2200	1380027,2900
	1247	379038,0300	1380024,1300
	1244	379035,0800	1380027,6700
	1248	379037,8900	1379762,8800
	1249	379039,6700	1379764,4000
	1250	379041,1900	1379762,5900
	1251	379039,4000	1379761,1000
	1248	379037,8900	1379762,8800
	1252	379041,0600	1379995,6400
	1253	379043,2400	1379996,5300
	1254	379044,1200	1379994,3500
	1255	379041,9500	1379993,4900
	1252	379041,0600	1379995,6400
	1256	379066,9900	1379655,2100
	1257	379068,7700	1379656,7200

## Сведения о границах территориальной зоны природных ландшафтов (Р-3)

Сведения о характерных точках границ объекта	№ точки	Координаты	
		X	Y
	1258	379070,2900	1379654,9400
	1259	379068,5000	1379653,4200
	1256	379066,9900	1379655,2100
	1260	379070,8980	1368559,3880
	1261	379076,4101	1368568,4560
	1262	379085,3288	1368562,7290
	1263	379095,4366	1368559,7150
	1264	379108,8146	1368555,7960
	1265	379128,4357	1368553,9880
	1266	379147,4621	1368553,9880
	1267	379228,3247	1368566,3460
	1268	379289,2689	1368575,9910
	1269	379295,4799	1368567,4940
	1270	379292,1236	1368566,7680
	1271	379187,2350	1368544,0690
	1272	379184,1735	1368543,4060
	1273	379156,6610	1368538,0780
	1274	379156,9887	1368537,5230
	1275	379140,9605	1368534,0550
	1276	379140,4180	1368535,0160
	1277	379137,7210	1368534,2560
	1278	379114,8860	1368532,5770
	1279	379110,0344	1368531,7420
	1280	379079,4478	1368553,3920
	1260	379070,8980	1368559,3880
	1281	379091,0000	1379661,2300
	1282	379092,8100	1379662,7400
	1283	379094,3400	1379660,9600
	1284	379092,5400	1379659,4300
	1281	379091,0000	1379661,2300
	1285	379160,1900	1380096,6600
	1286	379161,9600	1380098,2200
	1287	379163,4500	1380096,3900
	1288	379161,6900	1380094,8800
	1285	379160,1900	1380096,6600
	1289	379169,8900	1379533,3100
	1290	379171,6900	1379534,8000
	1291	379173,1700	1379532,9800
	1292	379171,3800	1379531,4900
	1289	379169,8900	1379533,3100
	1293	379173,6500	1379601,8300
	1294	379175,4400	1379603,3400
	1295	379176,9500	1379601,5400

## Сведения о границах территориальной зоны природных ландшафтов (Р-3)

Сведения о характерных точках границ объекта	№ точки	Координаты	
		X	Y
	1296	379175,1500	1379600,0400
	1293	379173,6500	1379601,8300
	1297	379184,9000	1379549,6700
	1298	379186,7000	1379551,2000
	1299	379188,2100	1379549,4000
	1300	379186,4300	1379547,8800
	1297	379184,9000	1379549,6700
	1301	379195,2200	1379471,8200
	1302	379199,4700	1379475,1400
	1303	379202,3700	1379471,4300
	1304	379198,1400	1379468,0900
	1301	379195,2200	1379471,8200
	1305	379207,9600	1380162,4000
	1306	379209,8000	1380163,8500
	1307	379211,2600	1380162,0100
	1308	379209,4200	1380160,5600
	1305	379207,9600	1380162,4000
	1309	379230,2200	1379396,3200
	1310	379236,6500	1379401,3100
	1311	379240,5700	1379396,7900
	1312	379234,3300	1379391,5000
	1309	379230,2200	1379396,3200
	1313	379235,0400	1380168,8800
	1314	379237,1400	1380169,9100
	1315	379238,1700	1380167,7900
	1316	379236,0500	1380166,7600
	1313	379235,0400	1380168,8800
	1317	379244,7100	1380168,0300
	1318	379246,8700	1380168,9800
	1319	379247,8400	1380166,8300
	1320	379245,6600	1380165,8800
	1317	379244,7100	1380168,0300
	1321	379246,7400	1380162,9200
	1322	379247,4700	1380165,1500
	1323	379249,6800	1380164,4400
	1324	379248,9700	1380162,2100
	1321	379246,7400	1380162,9200
	1325	379250,4500	1380175,7100
	1326	379251,9800	1380177,5100
	1327	379253,7500	1380175,9800
	1328	379252,2300	1380174,1800
	1325	379250,4500	1380175,7100
	1329	379266,7900	1379418,2600

## Сведения о границах территориальной зоны природных ландшафтов (Р-3)

Сведения о характерных точках границ объекта	№ точки	Координаты	
		X	Y
	1330	379268,5800	1379419,7700
	1331	379270,0700	1379417,9700
	1332	379268,2900	1379416,4600
	1329	379266,7900	1379418,2600
	1333	379278,7400	1379438,7300
	1334	379280,5400	1379440,2600
	1335	379282,0600	1379438,4600
	1336	379280,2700	1379436,9400
	1333	379278,7400	1379438,7300
	1337	379287,8600	1379466,4800
	1338	379289,6600	1379467,9700
	1339	379291,1500	1379466,1900
	1340	379289,3700	1379464,6700
	1337	379287,8600	1379466,4800
	1341	379305,2100	1380243,5100
	1342	379311,8300	1380246,2300
	1343	379314,6800	1380239,8000
	1344	379308,2200	1380237,0800
	1341	379305,2100	1380243,5100
	1345	379344,5300	1379360,7900
	1346	379346,3100	1379362,3000
	1347	379347,8500	1379360,5200
	1348	379346,0400	1379358,9900
	1345	379344,5300	1379360,7900
	1349	379353,3700	1379284,5000
	1350	379357,3300	1379288,3300
	1351	379360,7400	1379284,7700
	1352	379356,8000	1379280,9500
	1349	379353,3700	1379284,5000
	1353	379370,6800	1379296,5300
	1354	379372,4800	1379298,0200
	1355	379373,9500	1379296,2000
	1356	379372,1500	1379294,7100
	1353	379370,6800	1379296,5300
	1357	379376,1300	1380185,1400
	1358	379378,4400	1380185,4400
	1359	379378,7600	1380183,1400
	1360	379376,4600	1380182,7900
	1357	379376,1300	1380185,1400
	1361	379415,4600	1379276,2800
	1362	379417,2700	1379277,8100
	1363	379418,7800	1379275,9900
	1364	379417,0000	1379274,4900

## Сведения о границах территориальной зоны природных ландшафтов (Р-3)

Сведения о характерных точках границ объекта	№ точки	Координаты	
		X	Y
	1361	379415,4600	1379276,2800
	1365	379423,3900	1379305,8800
	1366	379425,1900	1379307,4000
	1367	379426,6800	1379305,5900
	1368	379424,9000	1379304,1000
	1365	379423,3900	1379305,8800
	1369	379480,4900	1379166,2600
	1370	379482,2600	1379167,7800
	1371	379483,7700	1379165,9800
	1372	379481,9700	1379164,4800
	1369	379480,4900	1379166,2600
	1373	379492,2256	1380199,6208
	1374	379494,5100	1380199,9300
	1375	379494,5314	1380199,9329
	1376	379494,8100	1380197,8300
	1377	379492,4600	1380197,5200
	1373	379492,2256	1380199,6208
	1378	379507,3143	1380323,9060
	1379	379522,4567	1380326,8200
	1380	379525,0020	1380319,8810
	1381	379507,8035	1380315,8320
	1378	379507,3143	1380323,9060
	1382	379514,1800	1379095,3100
	1383	379518,2100	1379098,5500
	1384	379521,2800	1379094,7400
	1385	379517,2500	1379091,5000
	1382	379514,1800	1379095,3100
	1386	379525,5400	1379142,0500
	1387	379530,9500	1379146,6100
	1388	379535,0700	1379142,2100
	1389	379529,6500	1379137,2300
	1386	379525,5400	1379142,0500
	1390	379569,0813	1369708,5050
	1391	379588,6046	1369815,8930
	1392	379588,6048	1369815,8960
	1393	379608,3444	1370005,5610
	1394	379628,0282	1370105,7310
	1395	379628,0290	1370105,7330
	1396	379633,4400	1370132,1900
	1397	379670,1796	1370209,7820
	1398	379670,1819	1370209,7880
	1399	379723,0878	1370336,9310
	1400	379769,3434	1370420,9780

## Сведения о границах территориальной зоны природных ландшафтов (Р-3)

Сведения о характерных точках границ объекта	№ точки	Координаты	
		X	Y
	1401	379817,3404	1370479,7440
	1402	379845,6964	1370530,7780
	1403	379881,5741	1370582,4490
	1404	379920,4187	1370626,6830
	1405	379969,1001	1370662,5290
	1406	380006,0924	1370679,2480
	1407	380024,1168	1370687,3940
	1408	380025,2816	1370686,2560
	1409	380028,7874	1370682,8330
	1410	380028,7875	1370682,8320
	1411	380034,9072	1370676,8560
	1412	380034,9607	1370673,5830
	1413	380035,1290	1370663,2710
	1414	380025,5670	1370656,5450
	1415	380020,9832	1370645,4260
	1416	380012,9738	1370639,9700
	1417	380010,0513	1370625,1730
	1418	380017,0974	1370614,9370
	1419	380037,5053	1370612,9760
	1420	380058,5025	1370611,9660
	1421	380080,2137	1370618,4230
	1422	380110,3086	1370633,6210
	1423	380145,1675	1370651,3860
	1424	380170,1244	1370663,5950
	1425	380178,1859	1370681,3910
	1426	380165,4292	1370700,2150
	1427	380147,0676	1370702,4800
	1428	380128,1536	1370704,3040
	1429	380092,3437	1370703,1220
	1430	380087,9077	1370703,3180
	1431	380078,7512	1370703,7230
	1432	380078,7508	1370703,7230
	1433	380076,4796	1370703,8240
	1434	380078,8504	1370708,5290
	1435	380079,7088	1370713,7270
	1436	380079,4547	1370716,9130
	1437	380088,9393	1370724,2370
	1438	380093,2116	1370727,5360
	1439	380105,1874	1370734,1720
	1440	380146,4825	1370745,7840
	1441	380181,4376	1370749,0430
	1442	380239,3967	1370761,5680
	1443	380239,3970	1370761,5680

## Сведения о границах территориальной зоны природных ландшафтов (Р-3)

Сведения о характерных точках границ объекта	№ точки	Координаты	
		X	Y
	1444	380278,2326	1370758,8860
	1445	380319,8484	1370737,2870
	1446	380343,2462	1370717,9620
	1447	380358,9186	1370711,5240
	1448	380382,1993	1370706,1550
	1449	380418,6154	1370704,1540
	1450	380429,5905	1370698,4640
	1451	380429,8007	1370686,8340
	1452	380439,8910	1370678,1170
	1453	380451,5335	1370675,5800
	1454	380451,5337	1370675,5800
	1455	380462,7023	1370681,2960
	1456	380468,5941	1370683,8920
	1457	380468,5943	1370683,8920
	1458	380480,1706	1370676,9250
	1459	380509,4444	1370640,6160
	1460	380534,2461	1370606,0560
	1461	380534,2470	1370606,0560
	1462	380566,5259	1370568,6400
	1463	380568,8024	1370566,0010
	1464	380581,6319	1370564,8750
	1465	380600,2717	1370578,9660
	1466	380630,7607	1370567,4330
	1467	380633,1720	1370557,7970
	1468	380634,5608	1370555,2570
	1469	380634,1290	1370553,2080
	1470	380638,2828	1370548,4490
	1471	380638,2839	1370548,4480
	1472	380658,5591	1370525,2200
	1473	380657,0728	1370506,7840
	1474	380657,0727	1370506,7830
	1475	380657,0733	1370506,7820
	1476	380665,2020	1370478,2980
	1477	380653,4030	1370470,3500
	1478	380629,1788	1370465,2050
	1479	380629,1786	1370465,2050
	1480	380629,1784	1370465,2050
	1481	380552,4842	1370445,9410
	1482	380496,4740	1370426,5980
	1483	380496,1148	1370426,4740
	1484	380493,2229	1370425,4750
	1485	380488,9742	1370421,3040
	1486	380488,7777	1370421,1110

## Сведения о границах территориальной зоны природных ландшафтов (Р-3)

Сведения о характерных точках границ объекта	№ точки	Координаты	
		X	Y
	1487	380495,3864	1370399,2260
	1488	380503,1090	1370395,2060
	1489	380506,5998	1370397,0700
	1490	380565,1447	1370399,9810
	1491	380565,1448	1370399,9810
	1492	380619,0741	1370396,8070
	1493	380619,0742	1370396,8070
	1494	380656,4193	1370407,6230
	1495	380711,4282	1370414,0550
	1496	380767,3803	1370414,2560
	1497	380772,5222	1370412,9710
	1498	380775,2310	1370396,4340
	1499	380775,8791	1370393,1730
	1500	380748,4699	1370396,9500
	1501	380742,1699	1370392,8100
	1502	380712,6299	1370391,9300
	1503	380688,9899	1370390,2100
	1504	380648,8899	1370386,5800
	1505	380638,6999	1370385,8000
	1506	380627,6699	1370384,9300
	1507	380616,1399	1370382,0400
	1508	380602,8399	1370380,4200
	1509	380557,9999	1370380,7000
	1510	380538,9799	1370378,8000
	1511	380524,9399	1370378,1900
	1512	380505,6299	1370377,3000
	1513	380496,6799	1370374,2500
	1514	380490,6799	1370371,0100
	1515	380482,3099	1370361,6100
	1516	380469,3499	1370349,0200
	1517	380434,7099	1370327,5100
	1518	380421,6299	1370324,0400
	1519	380414,5499	1370324,0000
	1520	380410,0599	1370306,6000
	1521	380400,5199	1370284,9900
	1522	380372,6599	1370261,0000
	1523	380350,0099	1370244,6300
	1524	380324,2699	1370239,6100
	1525	380301,7499	1370241,0000
	1526	380282,2899	1370239,9000
	1527	380269,4799	1370244,9800
	1528	380261,7199	1370257,3400
	1529	380260,6299	1370272,1100



## Сведения о границах территориальной зоны природных ландшафтов (Р-3)

Сведения о характерных точках границ объекта	№ точки	Координаты	
		X	Y
	1530	380273,2999	1370292,5400
	1531	380275,6399	1370299,6200
	1532	380280,1199	1370322,5100
	1533	380297,2899	1370347,8900
	1534	380323,6199	1370366,5200
	1535	380349,9199	1370375,7200
	1536	380364,5599	1370374,9900
	1537	380367,7499	1370373,6300
	1538	380368,6799	1370377,9500
	1539	380370,4399	1370385,1600
	1540	380375,0499	1370394,0600
	1541	380380,3699	1370400,6600
	1542	380388,1999	1370408,4400
	1543	380394,0799	1370412,1800
	1544	380401,5499	1370417,7600
	1545	380441,5099	1370433,5200
	1546	380455,3999	1370435,2800
	1547	380463,8799	1370435,5200
	1548	380474,9199	1370437,4500
	1549	380491,5699	1370445,9200
	1550	380499,2399	1370449,1500
	1551	380517,0999	1370455,8800
	1552	380607,2399	1370480,4300
	1553	380621,6599	1370481,7500
	1554	380635,9699	1370484,1500
	1555	380640,9999	1370503,9300
	1556	380639,7399	1370511,7300
	1557	380638,7199	1370519,8500
	1558	380636,5699	1370522,2800
	1559	380621,6999	1370536,5000
	1560	380621,5899	1370546,7800
	1561	380618,6999	1370554,9900
	1562	380618,5099	1370554,9900
	1563	380605,8599	1370559,3800
	1564	380594,7899	1370551,6600
	1565	380592,2399	1370541,2500
	1566	380587,4499	1370530,5000
	1567	380581,5399	1370523,5900
	1568	380576,4399	1370516,4900
	1569	380563,5799	1370504,9700
	1570	380546,3499	1370497,7700
	1571	380495,9099	1370481,9800
	1572	380481,7099	1370481,8700

## Сведения о границах территориальной зоны природных ландшафтов (Р-3)

Сведения о характерных точках границ объекта	№ точки	Координаты	
		X	Y
	1573	380468,2399	1370482,0700
	1574	380457,6699	1370484,8200
	1575	380449,2799	1370489,3000
	1576	380440,3999	1370496,9700
	1577	380434,6799	1370508,8700
	1578	380433,6799	1370521,2500
	1579	380436,9999	1370535,5700
	1580	380464,0399	1370559,4800
	1581	380474,9499	1370564,4500
	1582	380485,1599	1370569,3000
	1583	380498,7299	1370574,6100
	1584	380536,9099	1370574,0900
	1585	380531,4199	1370581,6700
	1586	380525,4099	1370591,0600
	1587	380509,0799	1370614,0400
	1588	380505,1299	1370619,3200
	1589	380500,4599	1370625,4300
	1590	380491,4999	1370633,3900
	1591	380470,0099	1370661,9800
	1592	380456,0099	1370655,3900
	1593	380440,1599	1370657,2000
	1594	380429,3299	1370660,8900
	1595	380419,1699	1370669,3800
	1596	380413,0199	1370679,3000
	1597	380408,9099	1370691,5300
	1598	380398,7399	1370687,7700
	1599	380380,8399	1370686,0200
	1600	380372,1399	1370688,7600
	1601	380356,6799	1370689,1300
	1602	380347,3299	1370692,8600
	1603	380323,5599	1370679,4200
	1604	380319,9399	1370649,3100
	1605	380288,6099	1370633,2800
	1606	380263,6599	1370634,9000
	1607	380238,2299	1370635,2800
	1608	380215,4599	1370641,7800
	1609	380201,9799	1370659,9200
	1610	380194,4899	1370648,5500
	1611	380186,1399	1370640,6000
	1612	380178,3599	1370633,7200
	1613	380166,6099	1370629,3800
	1614	380157,1599	1370620,3100
	1615	380134,3099	1370618,1100

## Сведения о границах территориальной зоны природных ландшафтов (Р-3)

Сведения о характерных точках границ объекта	№ точки	Координаты	
		X	Y
	1616	380132,1499	1370617,4900
	1617	380108,5399	1370614,6500
	1618	380112,5199	1370576,0700
	1619	380130,8999	1370577,2900
	1620	380147,8099	1370578,9900
	1621	380159,6899	1370576,0400
	1622	380213,9599	1370578,5200
	1623	380215,3599	1370580,5600
	1624	380238,6799	1370591,4800
	1625	380262,0099	1370594,8200
	1626	380284,3099	1370589,7300
	1627	380300,9999	1370570,8100
	1628	380302,4099	1370542,9100
	1629	380293,5099	1370522,8500
	1630	380284,7099	1370509,4600
	1631	380283,8599	1370509,4900
	1632	380206,0399	1370448,6600
	1633	380166,6199	1370417,2700
	1634	380114,2999	1370369,6100
	1635	380085,3599	1370348,5700
	1636	380066,1999	1370341,8300
	1637	380036,6099	1370314,9700
	1638	380020,6999	1370297,5900
	1639	380009,1499	1370282,1000
	1640	379998,6099	1370251,0100
	1641	379985,2999	1370225,3800
	1642	379960,9799	1370190,5800
	1643	379944,5199	1370173,2800
	1644	379922,3999	1370162,6300
	1645	379894,9099	1370147,9900
	1646	379883,0699	1370134,8700
	1647	379874,7199	1370122,7400
	1648	379869,4499	1370105,7300
	1649	379859,5999	1370088,0900
	1650	379848,8299	1370076,7000
	1651	379845,7199	1370068,3900
	1652	379844,6799	1370054,9100
	1653	379844,4299	1370038,1100
	1654	379833,7099	1370017,4600
	1655	379828,7599	1370011,2800
	1656	379827,5699	1369996,7100
	1657	379816,5899	1369979,0000
	1658	379814,6099	1369972,7700

## Сведения о границах территориальной зоны природных ландшафтов (Р-3)

Сведения о характерных точках границ объекта	№ точки	Координаты	
		X	Y
	1659	379772,9599	1369909,4200
	1660	379745,5299	1369870,5100
	1661	379724,6199	1369802,5900
	1662	379725,9999	1369789,4600
	1663	379724,0699	1369770,8600
	1664	379724,7899	1369732,1900
	1665	379724,2799	1369712,8200
	1666	379731,7299	1369692,6100
	1667	379736,7199	1369663,2400
	1668	379736,4899	1369647,5700
	1669	379731,2199	1369632,5300
	1670	379717,1999	1369621,8300
	1671	379700,3899	1369622,0800
	1672	379683,6499	1369633,9200
	1673	379680,6099	1369651,0000
	1674	379679,0899	1369666,5000
	1675	379673,5299	1369686,6200
	1676	379667,6199	1369707,9100
	1677	379664,8199	1369729,5600
	1678	379666,1599	1369749,5700
	1679	379664,6799	1369760,2400
	1680	379660,8299	1369775,6300
	1681	379657,5399	1369792,3000
	1682	379661,2399	1369812,9100
	1683	379668,3699	1369828,8900
	1684	379684,0799	1369898,3800
	1685	379693,0299	1369920,1300
	1686	379716,9799	1369946,7000
	1687	379718,7099	1369966,2700
	1688	379729,1699	1369985,9000
	1689	379736,2799	1370003,7200
	1690	379768,9999	1370111,6600
	1691	379778,8899	1370128,8700
	1692	379791,7699	1370164,6200
	1693	379811,0699	1370189,7500
	1694	379836,9199	1370287,8500
	1695	379847,8899	1370309,2800
	1696	379863,2899	1370335,3300
	1697	379886,6099	1370370,8700
	1698	379893,9999	1370381,1800
	1699	379900,5799	1370403,9700
	1700	379918,1299	1370423,0100
	1701	379926,6099	1370438,8500

## Сведения о границах территориальной зоны природных ландшафтов (Р-3)

Сведения о характерных точках границ объекта	№ точки	Координаты	
		X	Y
	1702	380026,6899	1370526,7800
	1703	380048,2599	1370542,6500
	1704	380061,9899	1370554,2700
	1705	380087,2399	1370567,6400
	1706	380076,9699	1370596,8200
	1707	380073,6499	1370594,9500
	1708	380057,5999	1370591,2800
	1709	380037,8999	1370585,3900
	1710	380027,3399	1370584,0100
	1711	379990,4399	1370597,9500
	1712	379980,2599	1370604,4800
	1713	379971,3499	1370616,3600
	1714	379971,4199	1370634,3600
	1715	379967,3399	1370629,0400
	1716	379960,5799	1370623,8000
	1717	379955,6799	1370619,3400
	1718	379906,2499	1370553,9900
	1719	379904,0499	1370553,8600
	1720	379895,9199	1370550,1200
	1721	379883,0199	1370540,4400
	1722	379880,6899	1370533,6000
	1723	379864,0699	1370524,3200
	1724	379860,2599	1370517,1700
	1725	379855,1599	1370503,9400
	1726	379846,4599	1370499,7400
	1727	379841,2399	1370491,4600
	1728	379824,0699	1370467,0000
	1729	379819,3599	1370460,2500
	1730	379818,3599	1370455,5700
	1731	379819,8499	1370455,5800
	1732	379819,8799	1370446,9000
	1733	379816,4799	1370446,8900
	1734	379813,9999	1370435,4100
	1735	379807,8499	1370429,0100
	1736	379793,6599	1370400,0300
	1737	379778,6799	1370371,4500
	1738	379772,9399	1370363,9900
	1739	379752,5299	1370321,9600
	1740	379744,4899	1370303,0900
	1741	379733,5599	1370281,2900
	1742	379729,3599	1370266,9400
	1743	379724,2899	1370258,0300
	1744	379706,7399	1370237,4100

## Сведения о границах территориальной зоны природных ландшафтов (Р-3)

Сведения о характерных точках границ объекта	№ точки	Координаты	
		X	Y
	1745	379707,7599	1370233,8200
	1746	379701,9399	1370218,1900
	1747	379693,7499	1370201,0100
	1748	379655,0799	1370132,2300
	1749	379653,2299	1370119,7500
	1750	379653,1099	1370111,6900
	1751	379648,6299	1370103,2200
	1752	379646,6999	1370087,6400
	1753	379647,2099	1370074,4700
	1754	379648,4299	1370060,5000
	1755	379649,3799	1370044,6500
	1756	379648,0399	1370028,3100
	1757	379645,0699	1370013,5900
	1758	379641,5599	1369997,2100
	1759	379633,2099	1369971,1100
	1760	379621,6099	1369904,3900
	1761	379615,8799	1369884,9400
	1762	379613,0399	1369859,5800
	1763	379611,8099	1369844,1700
	1764	379609,0699	1369830,5800
	1765	379606,1699	1369824,6500
	1766	379604,6299	1369811,3800
	1767	379600,5999	1369792,5400
	1768	379598,1799	1369775,3700
	1769	379597,3699	1369754,1800
	1770	379597,3999	1369738,6500
	1771	379597,0399	1369726,5500
	1772	379593,3299	1369715,3500
	1773	379594,5599	1369711,6400
	1774	379596,6199	1369701,6100
	1775	379597,4799	1369691,8600
	1776	379597,3599	1369665,4100
	1777	379597,3099	1369652,6000
	1778	379596,2199	1369643,6500
	1779	379595,0199	1369636,1900
	1780	379593,9799	1369628,9200
	1781	379594,2799	1369621,5500
	1782	379593,5999	1369611,3700
	1783	379594,2699	1369607,6000
	1784	379596,3499	1369599,5700
	1785	379595,3099	1369589,3800
	1786	379594,8899	1369586,5400
	1787	379598,4458	1369583,8760

## Сведения о границах территориальной зоны природных ландшафтов (Р-3)

Сведения о характерных точках границ объекта	№ точки	Координаты	
		X	Y
	1788	379606,2099	1369578,0600
	1789	379606,5799	1369573,8600
	1790	379606,2699	1369574,0800
	1791	379616,8799	1369562,7200
	1792	379624,9499	1369541,8400
	1793	379633,8699	1369540,6100
	1794	379642,4799	1369519,5500
	1795	379655,5899	1369495,7700
	1796	379660,6599	1369485,9200
	1797	379665,6599	1369467,5900
	1798	379668,9199	1369466,8500
	1799	379674,7499	1369456,1000
	1800	379680,4199	1369441,3600
	1801	379684,3099	1369428,7800
	1802	379688,0799	1369417,8200
	1803	379687,7599	1369418,2500
	1804	379693,6599	1369404,7800
	1805	379711,9099	1369378,7900
	1806	379717,4799	1369369,7300
	1807	379723,4099	1369355,1500
	1808	379729,8599	1369347,4900
	1809	379733,9799	1369338,1000
	1810	379738,8499	1369332,4900
	1811	379752,0899	1369310,4800
	1812	379756,7599	1369303,5400
	1813	379760,9299	1369299,9200
	1814	379767,9699	1369291,5100
	1815	379770,6199	1369282,0400
	1816	379772,6899	1369275,9500
	1817	379778,7799	1369266,7000
	1818	379773,6789	1369258,3940
	1819	379766,2688	1369246,3350
	1820	379757,2565	1369256,6810
	1821	379718,4264	1369320,7720
	1822	379672,7343	1369389,7660
	1823	379654,8609	1369439,5140
	1824	379619,4309	1369511,3090
	1825	379580,1792	1369565,9380
	1826	379578,6659	1369568,0440
	1827	379571,1153	1369624,6530
	1390	379569,0813	1369708,5050
	1828	379571,9200	1379127,6100
	1829	379576,2700	1379131,1700

## Сведения о границах территориальной зоны природных ландшафтов (Р-3)

Сведения о характерных точках границ объекта	№ точки	Координаты	
		X	Y
	1830	379579,1100	1379127,1300
	1831	379575,2800	1379123,6400
	1828	379571,9200	1379127,6100
	1832	379591,4600	1379036,4400
	1833	379597,4100	1379036,8000
	1834	379597,6800	1379030,8500
	1835	379591,7500	1379030,6000
	1832	379591,4600	1379036,4400
	1836	379614,5400	1377772,0200
	1837	379636,2200	1377616,4400
	1838	379669,0600	1377458,7200
	1839	379717,0000	1377231,3900
	1840	379832,4700	1376698,5800
	1841	379842,5300	1376660,9400
	1842	379843,2000	1376658,6300
	1843	379843,7600	1376656,0400
	1844	379865,5900	1376565,7000
	1845	379889,1500	1376499,1400
	1846	379924,7900	1376402,5500
	1847	379927,6200	1376395,0000
	1848	379926,2800	1376400,2200
	1849	379913,1100	1376444,4700
	1850	379882,0600	1376559,3500
	1851	379834,0900	1376753,5900
	1852	379816,8900	1376825,0600
	1853	379802,2900	1376891,7500
	1854	379777,1300	1377010,5700
	1855	379736,1400	1377194,1300
	1856	379701,4700	1377355,5400
	1857	379686,3900	1377421,8800
	1858	379677,3700	1377463,5600
	1859	379660,9500	1377544,1200
	1860	379654,8000	1377578,5800
	1861	379644,6600	1377647,0000
	1862	379642,7600	1377668,1000
	1863	379639,0800	1377696,7000
	1864	379636,6000	1377754,4300
	1865	379636,8600	1377783,9300
	1866	379641,6500	1377852,9900
	1867	379649,6500	1377920,8200
	1868	379660,3400	1377983,1300
	1869	379703,9700	1378190,9800
	1870	379711,9500	1378233,8700



## Сведения о границах территориальной зоны природных ландшафтов (Р-3)

Сведения о характерных точках границ объекта	№ точки	Координаты	
		X	Y
	1871	379727,7600	1378313,3100
	1872	379724,8000	1378313,3000
	1873	379694,0500	1378310,4900
	1874	379661,4900	1378231,6100
	1875	379658,5600	1378224,3500
	1876	379657,2600	1378213,7300
	1877	379645,1700	1378116,9500
	1836	379614,5400	1377772,0200
	1878	379620,5000	1379029,4700
	1879	379626,1000	1379034,4500
	1880	379630,3200	1379029,5400
	1881	379624,8300	1379024,6400
	1878	379620,5000	1379029,4700
	1882	379626,0300	1377820,8600
	1883	379626,0600	1377822,8600
	1884	379628,0600	1377822,8300
	1885	379628,0300	1377820,8300
	1882	379626,0300	1377820,8600
	1886	379640,1000	1380218,3700
	1887	379642,4500	1380218,7100
	1888	379642,7500	1380216,3700
	1889	379640,4500	1380216,0600
	1886	379640,1000	1380218,3700
	1890	379655,1200	1379028,9900
	1891	379659,4700	1379032,1500
	1892	379662,6400	1379027,6000
	1893	379658,2800	1379024,6900
	1890	379655,1200	1379028,9900
	1894	379671,6600	1377805,8700
	1895	379671,6900	1377807,8700
	1896	379673,6900	1377807,8400
	1897	379673,6600	1377805,8400
	1894	379671,6600	1377805,8700
	1898	379676,7200	1377807,1400
	1899	379676,7500	1377809,1400
	1900	379678,7500	1377809,1100
	1901	379678,7200	1377807,1100
	1898	379676,7200	1377807,1400
	1902	379689,6600	1378857,1100
	1903	379696,0300	1378860,0700
	1904	379698,8900	1378853,2900
	1905	379692,5900	1378850,6200
	1902	379689,6600	1378857,1100

## Сведения о границах территориальной зоны природных ландшафтов (Р-3)

Сведения о характерных точках границ объекта	№ точки	Координаты	
		X	Y
	1906	379691,9581	1369799,0690
	1907	379691,9588	1369799,0700
	1908	379722,9702	1369867,1680
	1909	379737,2140	1369888,1550
	1910	379758,0464	1369918,8480
	1911	379767,7143	1369935,9410
	1912	379794,2536	1369992,0880
	1913	379822,5291	1370049,0870
	1914	379848,4130	1370118,1210
	1915	379923,9681	1370184,6990
	1916	379961,4786	1370228,1140
	1917	379989,9399	1370278,1190
	1918	380046,9192	1370355,1040
	1919	380095,9801	1370384,7080
	1920	380111,8103	1370401,9250
	1921	380148,4646	1370430,3020
	1922	380186,5817	1370464,9690
	1923	380213,3258	1370482,3050
	1924	380240,8251	1370502,7050
	1925	380262,6149	1370520,8250
	1926	380281,0382	1370551,0560
	1927	380271,0190	1370568,3210
	1928	380252,4805	1370570,6360
	1929	380252,4802	1370570,6360
	1930	380223,1743	1370550,9420
	1931	380157,6959	1370551,1790
	1932	380157,6955	1370551,1790
	1933	380086,3612	1370533,0190
	1934	380013,4382	1370484,8580
	1935	379918,1960	1370394,0710
	1936	379859,6936	1370290,0840
	1937	379810,2962	1370146,8740
	1938	379751,9168	1369968,8010
	1939	379713,7304	1369900,4280
	1906	379691,9581	1369799,0690
	1940	379698,0000	1380296,6700
	1941	379766,6900	1380337,3200
	1942	379767,0700	1380344,3800
	1943	379764,4200	1380351,8900
	1944	379762,1800	1380360,6500
	1945	379746,8618	1380360,7320
	1946	379828,9227	1380378,2490
	1947	379827,3303	1380392,1160

## Сведения о границах территориальной зоны природных ландшафтов (Р-3)

Сведения о характерных точках границ объекта	№ точки	Координаты	
		X	Y
	1948	379840,4605	1380393,9760
	1949	379842,1555	1380381,0850
	1950	379846,8655	1380382,0950
	1951	379850,9341	1380382,9540
	1952	379956,2789	1380405,4480
	1953	380138,9371	1380448,2250
	1954	380152,9404	1380451,5673
	1955	380152,0300	1380451,3500
	1956	380121,3200	1380443,0300
	1957	380091,0600	1380434,8200
	1958	380086,5300	1380433,4300
	1959	380087,9900	1380431,7700
	1960	380086,2300	1380430,2100
	1961	380084,6700	1380431,9700
	1962	380086,1900	1380433,3100
	1963	380052,1500	1380422,8200
	1964	380015,2700	1380411,4700
	1965	379926,6700	1380384,3200
	1966	379850,1400	1380360,4600
	1967	379811,5600	1380347,5100
	1968	379810,1900	1380345,4700
	1969	379802,8600	1380299,0700
	1970	379803,4600	1380299,4000
	1971	379819,7100	1380309,0800
	1972	379850,5000	1380322,7700
	1973	379855,0100	1380307,1800
	1974	379858,1300	1380297,7500
	1975	379864,4300	1380287,1700
	1976	379874,4700	1380273,7600
	1977	379877,3479	1380270,6623
	1978	379877,3439	1380270,6620
	1979	379819,5016	1380266,4190
	1980	379803,6914	1380265,2640
	1981	379807,8351	1380244,3959
	1982	379800,3700	1380253,4600
	1983	379795,6800	1380253,6100
	1984	379699,7757	1380253,0728
	1985	379703,0700	1380254,9900
	1986	379702,6600	1380259,6200
	1987	379700,8500	1380285,1000
	1940	379698,0000	1380296,6700
	1988	379710,3647	1368721,5950
	1989	379715,0380	1368729,9510

## Сведения о границах территориальной зоны природных ландшафтов (Р-3)

Сведения о характерных точках границ объекта	№ точки	Координаты	
		X	Y
	1990	379723,1950	1368746,1060
	1991	379730,4190	1368764,1700
	1992	379735,3650	1368777,5400
	1993	379737,9200	1368785,7120
	1994	379742,1060	1368801,5610
	1995	379746,0120	1368819,6610
	1996	379747,9060	1368831,7750
	1997	379749,9100	1368851,6970
	1998	379751,0630	1368871,7940
	1999	379750,3920	1368894,7200
	2000	379747,9750	1368915,8640
	2001	379744,1060	1368936,4720
	2002	379739,0550	1368956,5800
	2003	379736,7604	1368963,2670
	2004	379736,7284	1368963,3750
	2005	379733,6940	1368972,3030
	2006	379733,2841	1368973,3970
	2007	379731,6890	1368978,0450
	2008	379729,0949	1368984,5670
	2009	379729,3878	1368984,8100
	2010	379796,2658	1369040,3780
	2011	379799,8208	1369044,9730
	2012	379830,7430	1369014,6910
	2013	379911,7180	1368936,2670
	2014	379977,0570	1368873,6010
	2015	380006,1237	1368847,5160
	2016	380018,6932	1368837,5490
	2017	380019,5750	1368819,8470
	2018	380013,4840	1368806,8750
	2019	380012,7540	1368791,9360
	2020	380010,0710	1368784,6940
	2021	379999,3070	1368771,4300
	2022	379980,6230	1368760,3850
	2023	379978,3340	1368756,3920
	2024	379980,5892	1368750,2050
	2025	379963,1024	1368734,3300
	2026	379985,0077	1368705,8400
	2027	379990,9924	1368689,5500
	2028	379988,8176	1368671,4830
	2029	379975,9476	1368658,4690
	2030	379956,4862	1368646,2280
	2031	379896,3111	1368618,6900
	2032	379888,3908	1368612,4920

## Сведения о границах территориальной зоны природных ландшафтов (Р-3)

Сведения о характерных точках границ объекта	№ точки	Координаты	
		X	Y
	2033	379892,8914	1368599,4620
	2034	379892,2442	1368588,3870
	2035	379865,8893	1368540,9060
	2036	379862,6440	1368536,3950
	2037	379847,4705	1368544,6300
	2038	379832,0115	1368551,1860
	2039	379812,9850	1368556,0080
	2040	379800,1983	1368557,3630
	2041	379794,8277	1368567,8070
	2042	379775,6630	1368602,2720
	2043	379779,4090	1368604,9500
	2044	379782,6580	1368607,2710
	2045	379791,3010	1368613,4400
	2046	379755,2570	1368661,6600
	2047	379747,6210	1368656,5860
	2048	379746,0425	1368655,5400
	2049	379736,8382	1368672,0930
	2050	379721,7320	1368699,2600
	2051	379717,2432	1368707,3320
	1988	379710,3647	1368721,5950
	2052	379711,9500	1378859,9900
	2053	379719,9500	1378863,7100
	2054	379723,6900	1378855,7400
	2055	379715,6700	1378852,0200
	2052	379711,9500	1378859,9900
	2056	379716,2000	1380218,6700
	2057	379717,0500	1380220,8600
	2058	379719,2400	1380219,9900
	2059	379718,3700	1380217,8200
	2056	379716,2000	1380218,6700
	2060	379721,2300	1380231,3200
	2061	379722,0800	1380233,4900
	2062	379724,2700	1380232,6300
	2063	379723,4000	1380230,4700
	2060	379721,2300	1380231,3200
	2064	379721,6800	1380228,1100
	2065	379723,8500	1380228,9000
	2066	379724,7000	1380226,7300
	2067	379722,4700	1380225,9000
	2064	379721,6800	1380228,1100
	2068	379730,7100	1380222,0100
	2069	379730,7500	1380224,3500
	2070	379733,0900	1380224,3200

## Сведения о границах территориальной зоны природных ландшафтов (Р-3)

Сведения о характерных точках границ объекта	№ точки	Координаты	
		X	Y
	2071	379733,0500	1380221,9800
	2068	379730,7100	1380222,0100
	2072	379737,7900	1377368,7800
	2073	379754,0600	1377371,9000
	2074	379767,6300	1377292,0000
	2075	379752,8200	1377288,9000
	2076	379748,5800	1377311,5500
	2077	379743,0500	1377339,4200
	2078	379742,8500	1377339,3800
	2072	379737,7900	1377368,7800
	2079	379754,7099	1369828,3300
	2080	379762,9599	1369869,5500
	2081	379777,0399	1369898,8400
	2082	379799,8699	1369911,9700
	2083	379823,9799	1369915,1200
	2084	379846,8899	1369908,2000
	2085	379863,8699	1369890,7200
	2086	379875,8899	1369858,1600
	2087	379875,0599	1369829,9600
	2088	379870,3899	1369804,2800
	2089	379855,2499	1369783,0400
	2090	379832,7199	1369771,1400
	2091	379809,1199	1369771,0100
	2092	379789,7999	1369775,7700
	2093	379772,5599	1369788,9800
	2094	379759,5299	1369807,7200
	2079	379754,7099	1369828,3300
	2095	379755,1900	1377261,3800
	2096	379761,7500	1377263,7000
	2097	379777,9100	1377219,2900
	2098	379892,3000	1377257,8200
	2099	379906,1800	1377232,1800
	2100	379932,1200	1377118,7500
	2101	379929,5500	1377068,4400
	2102	379850,7700	1377080,5200
	2103	379846,7900	1377099,1000
	2104	379836,6000	1377145,5400
	2105	379800,1600	1377143,2500
	2106	379783,8900	1377132,2900
	2095	379755,1900	1377261,3800
	2107	379760,4200	1378567,7100
	2108	379765,8300	1378568,5300
	2109	379766,5200	1378563,7600

## Сведения о границах территориальной зоны природных ландшафтов (Р-3)

Сведения о характерных точках границ объекта	№ точки	Координаты	
		X	Y
	2110	379761,1100	1378562,9400
	2107	379760,4200	1378567,7100
	2111	379763,9800	1378861,5200
	2112	379770,6500	1378864,2600
	2113	379773,6400	1378857,4100
	2114	379767,0400	1378854,5700
	2111	379763,9800	1378861,5200
	2115	379771,7900	1378353,7600
	2116	379778,9300	1378354,9600
	2117	379779,6000	1378347,9100
	2118	379772,6500	1378346,8900
	2115	379771,7900	1378353,7600
	2119	379788,6600	1378717,2800
	2120	379790,9800	1378717,6300
	2121	379791,3100	1378715,3000
	2122	379788,9800	1378714,9600
	2119	379788,6600	1378717,2800
	2123	379790,0700	1378868,2500
	2124	379796,9400	1378870,3100
	2125	379798,6200	1378863,3200
	2126	379791,8900	1378861,5400
	2123	379790,0700	1378868,2500
	2127	379798,7600	1377776,3100
	2128	379800,4100	1377782,3700
	2129	379807,8400	1377780,4800
	2130	379806,3100	1377774,1600
	2127	379798,7600	1377776,3100
	2131	379805,3700	1378274,3900
	2132	379810,5100	1378275,5500
	2133	379811,5200	1378271,0500
	2134	379806,3900	1378269,9100
	2131	379805,3700	1378274,3900
	2135	379809,4200	1378573,6000
	2136	379811,7400	1378573,9500
	2137	379812,0900	1378571,6400
	2138	379809,7800	1378571,2800
	2135	379809,4200	1378573,6000
	2139	379816,1400	1378054,6200
	2140	379824,1000	1378056,0300
	2141	379825,1500	1378050,0300
	2142	379817,0100	1378048,5500
	2139	379816,1400	1378054,6200
	2143	379817,2800	1377775,7100

## Сведения о границах территориальной зоны природных ландшафтов (Р-3)

Сведения о характерных точках границ объекта	№ точки	Координаты	
		X	Y
	2144	379817,3100	1377777,7100
	2145	379819,2900	1377777,6800
	2146	379819,2600	1377775,6800
	2143	379817,2800	1377775,7100
	2147	379819,0100	1378690,9800
	2148	379821,3100	1378691,2900
	2149	379821,6600	1378688,9800
	2150	379819,3100	1378688,6400
	2147	379819,0100	1378690,9800
	2151	379826,0500	1369565,2400
	2152	379829,5100	1369647,5100
	2153	379874,2786	1369670,1150
	2154	379888,2900	1369677,1900
	2155	379935,6300	1369646,2900
	2156	379968,5400	1369590,9800
	2157	379971,9200	1369531,0100
	2158	379971,7386	1369530,5610
	2159	379893,5200	1369428,9400
	2160	379890,9900	1369442,9300
	2161	379913,0200	1369465,7300
	2162	379850,8700	1369500,3900
	2151	379826,0500	1369565,2400
	2163	379830,3800	1378430,1200
	2164	379832,6900	1378430,4500
	2165	379833,0300	1378428,1400
	2166	379830,7100	1378427,8000
	2163	379830,3800	1378430,1200
	2167	379847,4400	1378494,1000
	2168	379849,7600	1378494,4100
	2169	379850,0700	1378492,0800
	2170	379847,7400	1378491,7800
	2167	379847,4400	1378494,1000
	2171	379849,6335	1369583,3750
	2172	379853,3339	1369555,7020
	2173	379852,3695	1369530,4490
	2174	379863,3389	1369517,3580
	2175	379878,4382	1369505,3800
	2176	379893,6953	1369503,9770
	2177	379904,1648	1369496,7690
	2178	379917,6594	1369495,3930
	2179	379932,4254	1369500,4610
	2180	379938,5472	1369502,8420
	2181	379947,2538	1369515,5180



## Сведения о границах территориальной зоны природных ландшафтов (Р-3)

Сведения о характерных точках границ объекта	№ точки	Координаты	
		X	Y
	2182	379945,9462	1369540,2170
	2183	379918,5533	1369594,6870
	2184	379906,0319	1369621,9040
	2185	379893,9840	1369641,4750
	2186	379875,9648	1369654,6710
	2187	379864,8026	1369654,8380
	2188	379859,2785	1369639,0550
	2189	379850,6417	1369611,5660
	2171	379849,6335	1369583,3750
	2190	379851,1900	1378287,1900
	2191	379853,5000	1378287,5500
	2192	379853,8400	1378285,2300
	2193	379851,5200	1378284,8800
	2190	379851,1900	1378287,1900
	2194	379853,0900	1377808,5700
	2195	379860,7100	1377809,7100
	2196	379861,8800	1377803,5500
	2197	379853,7000	1377802,3400
	2194	379853,0900	1377808,5700
	2198	379854,8400	1377956,6300
	2199	379859,9100	1377957,2700
	2200	379860,2500	1377952,8100
	2201	379855,1500	1377952,1600
	2198	379854,8400	1377956,6300
	2202	379870,1600	1380325,0700
	2203	379872,1200	1380326,3900
	2204	379873,4100	1380324,4300
	2205	379871,4700	1380323,1300
	2202	379870,1600	1380325,0700
	2206	379872,7700	1378143,3200
	2207	379875,0800	1378143,6600
	2208	379875,4400	1378141,3600
	2209	379873,1200	1378140,9900
	2206	379872,7700	1378143,3200
	2210	379877,5100	1378288,0300
	2211	379879,8300	1378288,3400
	2212	379880,1400	1378286,0100
	2213	379877,8300	1378285,6900
	2210	379877,5100	1378288,0300
	2214	379888,7600	1377534,1000
	2215	379901,3500	1377542,2200
	2216	379908,8400	1377529,7400
	2217	379897,1000	1377521,8100

## Сведения о границах территориальной зоны природных ландшафтов (Р-3)

Сведения о характерных точках границ объекта	№ точки	Координаты	
		X	Y
	2214	379888,7600	1377534,1000
	2218	379894,0100	1377999,3100
	2219	379896,3300	1377999,6600
	2220	379896,6600	1377997,3500
	2221	379894,3500	1377996,9900
	2218	379894,0100	1377999,3100
	2222	379895,0600	1377690,4000
	2223	379900,2900	1377691,2800
	2224	379901,4200	1377686,6200
	2225	379896,1900	1377685,7400
	2222	379895,0600	1377690,4000
	2226	379902,0300	1378120,0400
	2227	379904,3300	1378120,3400
	2228	379904,6800	1378118,0200
	2229	379902,3300	1378117,7100
	2226	379902,0300	1378120,0400
	2230	379915,1700	1377856,0300
	2231	379917,4800	1377856,3900
	2232	379917,8200	1377854,0500
	2233	379915,5000	1377853,7200
	2230	379915,1700	1377856,0300
	2234	379934,9100	1377721,6100
	2235	379937,2400	1377721,9500
	2236	379937,5600	1377719,6500
	2237	379935,2600	1377719,2800
	2234	379934,9100	1377721,6100
	2238	379936,1900	1377885,1200
	2239	379938,5200	1377885,4300
	2240	379938,8200	1377883,1000
	2241	379936,5200	1377882,8000
	2238	379936,1900	1377885,1200
	2242	379938,6396	1380255,8428
	2243	379952,3700	1380257,7900
	2244	379962,4200	1380258,1900
	2245	379967,3000	1380257,0100
	2246	379971,6800	1380254,5300
	2247	379976,4700	1380249,7300
	2248	379980,8700	1380243,8900
	2249	379989,2200	1380231,3000
	2250	379998,9300	1380217,1100
	2251	380007,4000	1380202,7200
	2252	380011,3600	1380196,2400
	2253	380014,6100	1380192,5100

## Сведения о границах территориальной зоны природных ландшафтов (Р-3)

Сведения о характерных точках границ объекта	№ точки	Координаты	
		X	Y
	2254	380018,5900	1380189,7900
	2255	380022,8500	1380188,7700
	2256	380029,7400	1380188,9900
	2257	380038,8400	1380189,3700
	2258	380045,1000	1380190,2400
	2259	380049,9600	1380191,7900
	2260	380054,5100	1380193,3600
	2261	380064,1400	1380196,6000
	2262	380072,2800	1380199,2100
	2263	380075,7800	1380199,2400
	2264	380078,2000	1380198,2900
	2265	380082,1300	1380194,4100
	2266	380104,2200	1380170,8900
	2267	380121,5500	1380154,0500
	2268	380135,0600	1380139,7700
	2269	380144,7200	1380127,5400
	2270	380149,1500	1380118,8500
	2271	380151,5600	1380111,5000
	2272	380157,1900	1380090,1500
	2273	380161,8900	1380072,8700
	2274	380163,5500	1380063,1700
	2275	380209,7800	1380078,5400
	2276	380219,0400	1380081,8600
	2277	380307,1400	1380112,9900
	2278	380320,9300	1380117,8700
	2279	380327,9900	1380126,7700
	2280	380349,5700	1380127,9600
	2281	380368,5500	1380134,6600
	2282	380368,6300	1380211,0800
	2283	380369,1300	1380247,4600
	2284	380370,8700	1380319,4000
	2285	380372,5000	1380377,8500
	2286	380373,2300	1380449,3100
	2287	380373,7297	1380467,3710
	2288	380384,9900	1380467,4300
	2289	380385,0700	1380437,9800
	2290	380385,1002	1380418,3080
	2291	380381,2333	1380243,7170
	2292	380380,1400	1380243,7300
	2293	380379,7300	1380219,7900
	2294	380379,3100	1380195,7100
	2295	380380,1698	1380195,6980
	2296	380380,1637	1380195,4230

## Сведения о границах территориальной зоны природных ландшафтов (Р-3)

Сведения о характерных точках границ объекта	№ точки	Координаты	
		X	Y
	2297	380379,4700	1380195,4300
	2298	380379,4700	1380164,1000
	2299	380378,7549	1380131,8130
	2300	380371,3300	1380131,5200
	2301	380313,9862	1380109,0740
	2302	380313,4400	1380108,8600
	2303	380313,5026	1380108,4630
	2304	380317,0700	1380085,8460
	2305	380317,8800	1380080,7100
	2306	380317,9472	1380079,9020
	2307	380316,4560	1380079,1430
	2308	380315,5100	1380078,7800
	2309	380309,6700	1380076,5700
	2310	380291,8700	1380069,8300
	2311	380287,9000	1380068,3300
	2312	380264,8300	1380059,6000
	2313	380263,3900	1380062,1900
	2314	380223,8500	1380039,7200
	2315	380223,3775	1380039,4460
	2316	380222,7600	1380040,5500
	2317	380200,2800	1380027,9400
	2318	380199,3800	1380000,9500
	2319	380198,4000	1379973,0900
	2320	380197,5600	1379948,0400
	2321	380196,7000	1379922,9900
	2322	380195,8300	1379897,6500
	2323	380194,9600	1379872,6500
	2324	380194,1000	1379847,6900
	2325	380193,2500	1379822,7800
	2326	380192,4000	1379797,8800
	2327	380191,5500	1379773,0300
	2328	380190,6800	1379747,9300
	2329	380189,8200	1379722,8600
	2330	380175,0000	1379717,2600
	2331	380153,3200	1379709,0900
	2332	380133,7000	1379701,6800
	2333	380118,5100	1379695,9500
	2334	380124,2300	1379662,6800
	2335	380125,2200	1379656,8900
	2336	380130,4700	1379626,4100
	2337	380135,3000	1379598,5000
	2338	380141,3100	1379563,9300
	2339	380148,3900	1379522,1500

## Сведения о границах территориальной зоны природных ландшафтов (Р-3)

Сведения о характерных точках границ объекта	№ точки	Координаты	
		X	Y
	2340	380153,8700	1379490,1800
	2341	380157,1800	1379462,3700
	2342	380157,8700	1379456,6200
	2343	380160,3300	1379436,0300
	2344	380162,8500	1379414,9300
	2345	380164,0500	1379404,7600
	2346	380168,9300	1379363,9200
	2347	380193,2300	1379363,9200
	2348	380200,8900	1379363,9200
	2349	380202,2700	1379363,9300
	2350	380204,9430	1379363,9490
	2351	380202,0500	1379335,4300
	2352	380198,9100	1379301,9600
	2353	380193,8338	1379267,3450
	2354	380193,7700	1379266,9100
	2355	380195,7370	1379266,6470
	2356	380189,8080	1379173,0350
	2357	380129,6700	1379203,3300
	2358	380123,2200	1379206,6800
	2359	380123,2146	1379206,6940
	2360	380124,6067	1379205,9710
	2361	380134,3500	1379240,7600
	2362	380137,0785	1379274,3230
	2363	380139,0389	1379287,4540
	2364	380140,2362	1379313,1650
	2365	380144,0600	1379360,2000
	2366	380140,4800	1379359,6700
	2367	380140,1900	1379359,0700
	2368	380125,1600	1379356,8400
	2369	380101,4404	1379353,3810
	2370	380097,2789	1379352,8120
	2371	380088,7189	1379351,5260
	2372	380083,4000	1379350,7500
	2373	380083,4000	1379351,1500
	2374	380066,7500	1379348,6700
	2375	380066,8028	1379348,2330
	2376	380065,9407	1379348,1040
	2377	380065,9407	1379348,1030
	2378	380065,9400	1379348,1100
	2379	380065,9500	1379359,7700
	2380	380060,8000	1379399,1700
	2381	380058,0400	1379419,3200
	2382	380057,1600	1379425,7500

## Сведения о границах территориальной зоны природных ландшафтов (Р-3)

Сведения о характерных точках границ объекта	№ точки	Координаты	
		X	Y
	2383	380057,0500	1379426,8100
	2384	380053,5700	1379465,6300
	2385	380048,1300	1379503,4600
	2386	380044,0800	1379525,6900
	2387	380037,1900	1379577,3200
	2388	380033,6400	1379608,3800
	2389	380027,1300	1379663,1300
	2390	380019,6400	1379719,9900
	2391	380014,3300	1379763,8000
	2392	380012,2500	1379782,3100
	2393	380003,7400	1379867,8100
	2394	379995,2200	1379936,1300
	2395	379991,3500	1379963,9400
	2396	379986,5800	1379998,2500
	2397	379993,7200	1380000,9300
	2398	379993,3900	1380004,1300
	2399	379993,7800	1380008,5500
	2400	379995,4000	1380018,1100
	2401	379996,3701	1380017,3520
	2402	379997,2709	1379987,2330
	2403	380002,9663	1379976,7960
	2404	380002,9931	1379976,7540
	2405	380007,8535	1379969,1720
	2406	380011,8794	1379964,5760
	2407	380014,2459	1379961,8750
	2408	380020,0711	1379963,4890
	2409	380023,0740	1379963,6440
	2410	380031,5028	1379965,4680
	2411	380051,4417	1379971,1720
	2412	380053,8662	1379972,7860
	2413	380052,7588	1379975,6530
	2414	380052,7377	1379977,6840
	2415	380052,7178	1379979,6050
	2416	380051,9655	1379982,8160
	2417	380050,0689	1379991,6330
	2418	380042,4253	1380027,1670
	2419	380041,1574	1380039,3890
	2420	380034,9686	1380063,6860
	2421	380025,9114	1380086,7750
	2422	380017,5869	1380112,0540
	2423	380006,3407	1380162,7320
	2424	379992,7171	1380194,8410
	2425	379987,7359	1380202,8670

## Сведения о границах территориальной зоны природных ландшафтов (Р-3)

Сведения о характерных точках границ объекта	№ точки	Координаты	
		X	Y
	2426	379981,1487	1380210,5170
	2427	379979,8935	1380213,5360
	2428	379968,7207	1380228,9050
	2429	379966,7688	1380248,2480
	2242	379938,6396	1380255,8428
	2430	379940,2600	1377398,7500
	2431	379945,6800	1377400,0900
	2432	379946,4900	1377395,3700
	2433	379941,0700	1377394,0300
	2430	379940,2600	1377398,7500
	2434	379955,0800	1376431,0600
	2435	379960,8500	1376435,5400
	2436	379970,8200	1376434,5500
	2437	379997,9200	1376434,2400
	2438	380027,7200	1376433,9200
	2439	380040,6100	1376432,9000
	2440	380057,8200	1376437,6300
	2441	380064,7300	1376412,6000
	2442	380072,4700	1376416,5300
	2443	380076,1400	1376408,0700
	2444	380067,1400	1376403,8400
	2445	380076,4400	1376370,2200
	2446	380062,5600	1376366,3600
	2447	380049,4400	1376344,9400
	2448	380038,8200	1376341,1100
	2449	380025,2400	1376341,2200
	2450	380026,1500	1376335,4000
	2451	380020,0000	1376332,4900
	2452	380015,4200	1376340,3600
	2453	380006,7400	1376335,2900
	2454	379980,6300	1376354,5800
	2455	379978,1600	1376366,2400
	2456	379980,2700	1376375,1300
	2457	379973,5500	1376392,3000
	2458	379968,0300	1376401,9800
	2459	379965,2000	1376406,9200
	2434	379955,0800	1376431,0600
	2460	379955,5900	1377583,1900
	2461	379957,9000	1377583,5600
	2462	379958,2600	1377581,2300
	2463	379955,9200	1377580,8900
	2460	379955,5900	1377583,1900
	2464	379959,6300	1380308,7800

## Сведения о границах территориальной зоны природных ландшафтов (Р-3)

Сведения о характерных точках границ объекта	№ точки	Координаты	
		X	Y
	2465	379966,0100	1380308,9200
	2466	379966,1800	1380302,4600
	2467	379959,7300	1380302,3500
	2464	379959,6300	1380308,7800
	2468	379962,9800	1377703,0700
	2469	379965,2800	1377703,3700
	2470	379965,6300	1377701,0500
	2471	379963,2900	1377700,7400
	2468	379962,9800	1377703,0700
	2472	379969,6300	1380390,4600
	2473	379971,5900	1380391,7500
	2474	379972,8800	1380389,7700
	2475	379970,8800	1380388,5000
	2472	379969,6300	1380390,4600
	2476	379970,9300	1377632,4300
	2477	379977,9100	1377633,5900
	2478	379979,0400	1377626,5700
	2479	379972,1200	1377625,4200
	2476	379970,9300	1377632,4300
	2480	379973,8900	1377459,9200
	2481	379976,2000	1377460,2800
	2482	379976,5700	1377457,9600
	2483	379974,2400	1377457,6100
	2480	379973,8900	1377459,9200
	2484	379985,3900	1377105,8200
	2485	379990,8000	1377106,2400
	2486	379991,1300	1377101,3900
	2487	379985,7200	1377100,9900
	2484	379985,3900	1377105,8200
	2488	379987,5700	1377534,5500
	2489	379989,8800	1377534,8500
	2490	379990,2200	1377532,5500
	2491	379987,9000	1377532,2200
	2488	379987,5700	1377534,5500
	2492	379991,4300	1377631,3300
	2493	379994,6900	1377637,4800
	2494	380001,3900	1377633,4400
	2495	379997,3100	1377627,9800
	2492	379991,4300	1377631,3300
	2496	379992,7800	1377332,5100
	2497	379995,0800	1377332,8400
	2498	379995,4500	1377330,5300
	2499	379993,1000	1377330,1700



## Сведения о границах территориальной зоны природных ландшафтов (Р-3)

Сведения о характерных точках границ объекта	№ точки	Координаты	
		X	Y
	2496	379992,7800	1377332,5100
	2500	380005,2417	1376183,2550
	2501	380026,3220	1376218,0030
	2502	380040,1770	1376166,3180
	2503	380031,5180	1376140,1260
	2504	380017,6391	1376137,9620
	2500	380005,2417	1376183,2550
	2505	380006,6977	1368196,9620
	2506	380016,6407	1368211,6550
	2507	380040,1519	1368253,1170
	2508	380081,2446	1368226,8970
	2509	380088,3825	1368224,7420
	2510	380184,3679	1368169,7260
	2511	380219,8378	1368253,3650
	2512	380269,8410	1368319,2130
	2513	380273,1879	1368326,5620
	2514	380290,0811	1368342,9580
	2515	380326,7657	1368384,0320
	2516	380248,9133	1368477,4250
	2517	380246,6630	1368480,9600
	2518	380245,8816	1368482,1880
	2519	380245,4182	1368514,1770
	2520	380249,9780	1368521,1530
	2521	380233,4030	1368547,6740
	2522	380229,7240	1368553,7150
	2523	380196,9063	1368549,7150
	2524	380182,7228	1368559,0760
	2525	380182,5986	1368561,4600
	2526	380185,2230	1368564,9090
	2527	380204,6050	1368566,3470
	2528	380212,6750	1368572,6000
	2529	380220,2380	1368583,0200
	2530	380223,3110	1368587,2650
	2531	380229,9360	1368604,0770
	2532	380231,6660	1368612,9940
	2533	380230,6080	1368621,8750
	2534	380184,9483	1368682,5190
	2535	380212,1716	1368700,2490
	2536	380159,7875	1368763,8680
	2537	380153,9330	1368760,7870
	2538	380109,1765	1368813,6000
	2539	380063,0891	1368863,0050
	2540	380062,9211	1368876,5450

## Сведения о границах территориальной зоны природных ландшафтов (Р-3)

Сведения о характерных точках границ объекта	№ точки	Координаты	
		X	Y
	2541	380064,2947	1368887,6560
	2542	380072,9498	1368901,0550
	2543	380076,4450	1368897,7300
	2544	380131,7613	1368844,9160
	2545	380132,2273	1368844,4720
	2546	380126,7720	1368835,4400
	2547	380119,6480	1368827,3150
	2548	380127,5210	1368818,4970
	2549	380147,3220	1368791,7350
	2550	380172,0830	1368758,2420
	2551	380176,5330	1368763,1040
	2552	380181,9130	1368772,6740
	2553	380183,2410	1368775,0650
	2554	380194,9598	1368777,8090
	2555	380200,5940	1368779,1280
	2556	380219,6540	1368778,8430
	2557	380231,6424	1368768,8580
	2558	380239,4840	1368762,3270
	2559	380249,5645	1368751,9430
	2560	380255,8800	1368745,4380
	2561	380265,6910	1368733,6300
	2562	380276,6160	1368720,6440
	2563	380283,3870	1368710,1500
	2564	380294,2640	1368701,1380
	2565	380305,5640	1368694,7760
	2566	380308,4465	1368692,7910
	2567	380314,7980	1368688,4180
	2568	380326,9460	1368683,3440
	2569	380343,4580	1368677,2780
	2570	380353,8830	1368670,8100
	2571	380364,0990	1368665,2590
	2572	380374,5010	1368659,2650
	2573	380382,8640	1368653,4250
	2574	380393,4010	1368648,2570
	2575	380403,5150	1368639,2160
	2576	380410,0520	1368633,0070
	2577	380411,6690	1368635,3030
	2578	380411,7060	1368638,1140
	2579	380410,8590	1368644,7710
	2580	380410,4070	1368652,1040
	2581	380415,3560	1368670,7150
	2582	380415,7540	1368670,8210
	2583	380416,2892	1368679,4770

## Сведения о границах территориальной зоны природных ландшафтов (Р-3)

Сведения о характерных точках границ объекта	№ точки	Координаты	
		X	Y
	2584	380424,4660	1368811,7190
	2585	380377,3137	1368871,9790
	2586	380371,8531	1368878,9580
	2587	380425,2609	1368907,8330
	2588	380657,9397	1368725,6580
	2589	380671,6410	1368714,9310
	2590	380642,6709	1368672,4570
	2591	380640,3130	1368669,0000
	2592	380643,2094	1368666,9920
	2593	380736,7349	1368602,1620
	2594	380784,5900	1368568,9900
	2595	380841,2160	1368621,7140
	2596	380883,9760	1368641,3690
	2597	380919,9661	1368687,5950
	2598	380969,0014	1368651,3640
	2599	380969,5202	1368652,1610
	2600	380978,5440	1368645,6400
	2601	380999,3912	1368675,7690
	2602	380999,3884	1368675,7710
	2603	380999,3900	1368675,7700
	2604	381132,2300	1368585,6900
	2605	381213,7200	1368731,5100
	2606	381089,8700	1368765,7800
	2607	381068,8000	1368768,0200
	2608	381055,5011	1368778,8591
	2609	381055,5018	1368778,8600
	2610	381062,4221	1368788,8170
	2611	381185,5120	1368965,9160
	2612	381241,8009	1369046,9110
	2613	381242,4750	1369047,8810
	2614	381131,1499	1369106,2990
	2615	381133,7823	1369110,4370
	2616	381132,9932	1369110,6750
	2617	381133,6508	1369112,0000
	2618	381132,9207	1369112,4500
	2619	381126,3608	1369115,5600
	2620	381095,4508	1369182,8300
	2621	381076,5708	1369197,0000
	2622	380570,2407	1369552,4300
	2623	380262,2207	1369113,1900
	2624	380488,8308	1368963,8600
	2625	380488,8356	1368963,8570
	2626	380453,6436	1368942,2410

## Сведения о границах территориальной зоны природных ландшафтов (Р-3)

Сведения о характерных точках границ объекта	№ точки	Координаты	
		X	Y
	2627	380244,2469	1369094,5210
	2628	380230,8388	1369145,4920
	2629	380569,0571	1369608,7230
	2630	380577,3156	1369608,7310
	2631	380940,9954	1369340,3400
	2632	381017,6541	1369413,5820
	2633	381135,6635	1369567,6760
	2634	381195,4616	1369539,6270
	2635	381231,5670	1369579,3750
	2636	381206,8779	1369607,5230
	2637	381208,2546	1369607,9320
	2638	381303,1830	1369607,1730
	2639	381303,1834	1369607,1740
	2640	381318,5630	1369607,0500
	2641	381318,5567	1369607,0150
	2642	381316,1500	1369593,7300
	2643	381312,1300	1369570,5300
	2644	381331,6600	1369567,7700
	2645	381350,6100	1369565,2500
	2646	381346,9020	1369541,7620
	2647	381346,6612	1369533,0480
	2648	381346,6409	1369532,3150
	2649	381346,1610	1369514,9490
	2650	381364,1990	1369514,0150
	2651	381364,2001	1369514,0150
	2652	381364,2000	1369514,0100
	2653	381380,7300	1369513,1800
	2654	381380,3800	1369499,7600
	2655	381380,3838	1369499,7600
	2656	381380,3830	1369499,7540
	2657	381398,4632	1369498,9920
	2658	381401,8734	1369498,8480
	2659	381412,6435	1369492,1760
	2660	381412,6380	1369488,3340
	2661	381412,6400	1369488,3300
	2662	381412,6700	1369470,4000
	2663	381440,1400	1369469,2300
	2664	381440,1700	1369468,4810
	2665	381440,1700	1369468,4800
	2666	381440,7700	1369450,3400
	2667	381468,3700	1369452,3500
	2668	381474,8516	1369455,4370
	2669	381485,0300	1369433,4700

## Сведения о границах территориальной зоны природных ландшафтов (Р-3)

Сведения о характерных точках границ объекта	№ точки	Координаты	
		X	Y
	2670	381496,4900	1369432,1600
	2671	381500,9200	1369431,2900
	2672	381500,9210	1369431,2880
	2673	381501,1250	1369424,8820
	2674	381508,8230	1369422,2070
	2675	381514,3000	1369419,0800
	2676	381513,9900	1369399,2100
	2677	381587,2100	1369357,3700
	2678	381594,2388	1369375,0280
	2679	381595,4429	1369374,1720
	2680	381597,6206	1369372,6250
	2681	381595,0842	1369358,8700
	2682	381600,9042	1369335,8558
	2683	381586,8200	1369349,8600
	2684	381513,5500	1369391,5600
	2685	381338,3800	1369491,2500
	2686	381340,0300	1369542,7600
	2687	381277,6600	1369551,2500
	2688	381309,3900	1369438,5200
	2689	381321,7100	1369439,5500
	2690	381345,0400	1369425,6000
	2691	381354,7800	1369412,0500
	2692	381350,7300	1369385,7500
	2693	381320,1400	1369400,3300
	2694	381353,8400	1369280,5600
	2695	381359,9700	1369215,5200
	2696	381365,8400	1369211,8300
	2697	381361,0100	1369204,5800
	2698	381371,2500	1369095,8500
	2699	381370,8100	1369080,0500
	2700	381377,4500	1369079,4300
	2701	381403,1100	1369118,6000
	2702	381456,0700	1369073,4200
	2703	381486,5200	1369096,5100
	2704	381506,6300	1369106,1900
	2705	381519,9966	1369112,6300
	2706	381520,7018	1369110,5700
	2707	381535,2906	1369099,3610
	2708	381552,0178	1369105,6090
	2709	381593,1023	1369117,0640
	2710	381642,6971	1369133,6520
	2711	381688,2568	1369152,6200
	2712	381706,6182	1369163,0340

## Сведения о границах территориальной зоны природных ландшафтов (Р-3)

Сведения о характерных точках границ объекта	№ точки	Координаты	
		X	Y
	2713	381714,9983	1369153,6570
	2714	381742,4957	1369124,9480
	2715	381733,9910	1369119,4500
	2716	381736,1862	1369115,3360
	2717	381740,8830	1369106,5330
	2718	381751,7185	1369112,5040
	2719	381768,8445	1369074,4480
	2720	381769,1150	1369073,8360
	2721	381769,1194	1369073,8370
	2722	381769,1264	1369073,8220
	2723	381798,0658	1369080,2810
	2724	381812,6740	1369070,3360
	2725	381834,0010	1369075,4680
	2726	381848,8280	1369081,4500
	2727	381863,7270	1369087,9180
	2728	381870,6260	1369088,4140
	2729	381883,3020	1369092,1040
	2730	381895,7740	1369097,9220
	2731	381912,0460	1369108,0400
	2732	381909,4270	1369110,7840
	2733	381910,1505	1369111,3660
	2734	381921,2399	1369123,6640
	2735	381922,9450	1369122,1510
	2736	381926,2840	1369125,1550
	2737	381929,3760	1369128,6370
	2738	381937,1180	1369140,7330
	2739	381939,0450	1369143,7480
	2740	381940,7530	1369149,7820
	2741	381942,0050	1369154,1650
	2742	381941,1835	1369154,3120
	2743	381943,5728	1369160,4060
	2744	381950,3908	1369179,1640
	2745	381955,8392	1369190,3990
	2746	381956,1545	1369191,0500
	2747	381958,3460	1369194,9060
	2748	381959,1310	1369194,4650
	2749	381965,4222	1369205,0320
	2750	381968,9148	1369201,3970
	2751	381985,9355	1369180,4210
	2752	382078,0975	1369243,5000
	2753	382137,8617	1369279,3250
	2754	382238,3579	1369332,7670
	2755	382342,9774	1369357,2030

## Сведения о границах территориальной зоны природных ландшафтов (Р-3)

Сведения о характерных точках границ объекта	№ точки	Координаты	
		X	Y
	2756	382442,1861	1369360,2790
	2757	382488,9843	1369359,1860
	2758	382489,1030	1369362,9420
	2759	382504,9146	1369362,2010
	2760	382503,5628	1369368,2010
	2761	382511,2520	1369368,3220
	2762	382507,2590	1369379,2720
	2763	382506,0320	1369382,3630
	2764	382503,5170	1369393,4810
	2765	382502,3860	1369403,0440
	2766	382495,2685	1369405,0200
	2767	382492,7547	1369416,1790
	2768	382491,0010	1369425,2290
	2769	382490,2350	1369429,9850
	2770	382489,6738	1369429,8540
	2771	382488,8406	1369433,5530
	2772	382487,8334	1369436,2820
	2773	382484,2311	1369443,8330
	2774	382499,0508	1369445,7670
	2775	382512,9902	1369445,6180
	2776	382529,8642	1369442,4940
	2777	382542,4830	1369437,5850
	2778	382560,2373	1369426,4270
	2779	382569,6280	1369418,3940
	2780	382595,3058	1369395,9300
	2781	382632,5753	1369359,1840
	2782	382655,0250	1369337,7620
	2783	382664,2690	1369329,4310
	2784	382671,3670	1369324,0000
	2785	382679,2171	1369318,8680
	2786	382693,8901	1369310,6110
	2787	382747,4466	1369337,6870
	2788	382819,0509	1369377,2590
	2789	383178,9800	1369549,6820
	2790	383197,4370	1369557,6790
	2791	383425,4866	1369656,4970
	2792	383482,4179	1369711,2440
	2793	383522,8771	1369791,7140
	2794	383507,1770	1369818,3440
	2795	383472,2107	1369815,3210
	2796	383459,7497	1369829,7030
	2797	383445,0312	1369856,1760
	2798	383441,2410	1369862,9930

## Сведения о границах территориальной зоны природных ландшафтов (Р-3)

Сведения о характерных точках границ объекта	№ точки	Координаты	
		X	Y
	2799	383438,2402	1369869,1500
	2800	383439,0511	1369879,6140
	2801	383454,5156	1369906,7520
	2802	383454,0748	1369909,0290
	2803	383451,4206	1369922,7380
	2804	383449,1057	1369934,6950
	2805	383386,8901	1369957,5510
	2806	383344,8928	1369979,0660
	2807	383330,5530	1370006,9440
	2808	383339,7635	1370094,9800
	2809	383341,9670	1370092,9890
	2810	383347,6870	1370084,9270
	2811	383354,3356	1370080,3970
	2812	383363,1763	1370066,2180
	2813	383364,0659	1370056,0160
	2814	383362,3261	1370048,3740
	2815	383359,5840	1370040,7340
	2816	383366,9838	1370022,5530
	2817	383384,3707	1369999,3030
	2818	383388,7323	1369998,0560
	2819	383392,4306	1369991,5020
	2820	383400,4068	1369978,0900
	2821	383412,7929	1369966,6800
	2822	383426,2224	1369966,4790
	2823	383450,9011	1369956,9540
	2824	383458,1249	1369951,8240
	2825	383468,4331	1369945,7810
	2826	383469,4091	1369943,8170
	2827	383469,9434	1369940,4860
	2828	383471,3015	1369938,5460
	2829	383473,4657	1369936,8150
	2830	383473,8039	1369939,9120
	2831	383472,5563	1369944,3610
	2832	383472,6954	1369948,7900
	2833	383473,6024	1369951,8880
	2834	383483,1925	1369948,7910
	2835	383493,8534	1369939,1790
	2836	383498,1826	1369928,3410
	2837	383503,3323	1369926,8080
	2838	383510,3596	1369929,2270
	2839	383541,6237	1369939,9930
	2840	383583,7884	1369962,3030
	2841	383614,9588	1369971,2840



## Сведения о границах территориальной зоны природных ландшафтов (Р-3)

Сведения о характерных точках границ объекта	№ точки	Координаты	
		X	Y
	2842	383640,4913	1369964,1560
	2843	383668,5409	1369944,8460
	2844	383687,1265	1369924,3270
	2845	383663,1396	1369911,5970
	2846	383663,4906	1369908,4370
	2847	383665,5441	1369889,5000
	2848	383678,2685	1369881,1870
	2849	383687,9782	1369876,3150
	2850	383692,9302	1369875,5030
	2851	383701,1615	1369870,1420
	2852	383701,1618	1369870,1420
	2853	383724,1568	1369873,8470
	2854	383736,8021	1369907,3930
	2855	383742,0614	1369927,9510
	2856	383738,9501	1369936,1130
	2857	383736,7801	1369946,7460
	2858	383736,7732	1369946,7800
	2859	383735,3543	1369948,8510
	2860	383726,3419	1369962,0010
	2861	383711,0622	1369984,9760
	2862	383710,4513	1369988,9560
	2863	383695,0194	1370001,1260
	2864	383669,4467	1370005,5560
	2865	383651,1772	1370009,5880
	2866	383642,0028	1370011,6130
	2867	383634,8355	1370013,1950
	2868	383613,7176	1370014,9190
	2869	383602,1139	1370024,4900
	2870	383576,1441	1370047,4310
	2871	383566,5948	1370037,2360
	2872	383566,4345	1370026,4940
	2873	383578,3159	1370022,2570
	2874	383592,4730	1370021,8980
	2875	383591,7013	1370019,1040
	2876	383587,7181	1370016,3570
	2877	383581,1428	1370016,0120
	2878	383565,9920	1370017,0140
	2879	383565,9916	1370017,0140
	2880	383565,2487	1370010,0040
	2881	383564,3518	1370007,1690
	2882	383562,2900	1370000,6510
	2883	383562,0658	1369985,6190
	2884	383546,0380	1369982,0990

## Сведения о границах территориальной зоны природных ландшафтов (Р-3)

Сведения о характерных точках границ объекта	№ точки	Координаты	
		X	Y
	2885	383527,2619	1369983,3190
	2886	383507,9248	1369978,4390
	2887	383498,4669	1369963,1960
	2888	383494,8858	1369958,8540
	2889	383470,7358	1369960,5330
	2890	383456,2865	1369964,2650
	2891	383432,2874	1369976,0520
	2892	383400,2075	1370005,9800
	2893	383397,3477	1370049,9770
	2894	383397,9115	1370087,7700
	2895	383427,3085	1370113,7040
	2896	383427,3086	1370113,7040
	2897	383423,7342	1370122,6380
	2898	383424,9946	1370128,8230
	2899	383423,4103	1370140,0720
	2900	383426,7818	1370146,3430
	2901	383433,7346	1370142,3180
	2902	383439,4850	1370167,9230
	2903	383432,9137	1370173,8380
	2904	383434,0195	1370185,7020
	2905	383444,0250	1370190,8700
	2906	383448,2840	1370202,3270
	2907	383455,0825	1370207,8380
	2908	383462,2919	1370221,3190
	2909	383474,3278	1370225,5710
	2910	383486,0894	1370223,5920
	2911	383535,9890	1370209,6610
	2912	383535,9894	1370209,6610
	2913	383567,5247	1370202,1580
	2914	383587,7393	1370201,8560
	2915	383603,7037	1370211,2880
	2916	383603,7039	1370211,2880
	2917	383621,0351	1370205,4870
	2918	383603,3472	1370198,0190
	2919	383585,1950	1370193,3020
	2920	383580,3590	1370192,0430
	2921	383578,8431	1370191,6450
	2922	383577,3510	1370195,1340
	2923	383561,4810	1370191,5460
	2924	383541,9280	1370187,1220
	2925	383538,5730	1370203,0290
	2926	383531,1200	1370205,2920
	2927	383531,1100	1370205,2900

## Сведения о границах территориальной зоны природных ландшафтов (Р-3)

Сведения о характерных точках границ объекта	№ точки	Координаты	
		X	Y
	2928	383504,0000	1370213,0400
	2929	383482,5400	1370215,4700
	2930	383473,5400	1370181,1900
	2931	383502,5400	1370173,1600
	2932	383534,1300	1370164,8900
	2933	383567,2220	1370164,0840
	2934	383563,0995	1370160,3080
	2935	383551,1500	1370149,3620
	2936	383552,0900	1370146,9200
	2937	383555,5200	1370138,0100
	2938	383563,6131	1370111,5190
	2939	383584,3305	1370108,0450
	2940	383586,3563	1370079,3850
	2941	383615,5556	1370034,1600
	2942	383666,7644	1370024,7880
	2943	383720,3883	1370023,6710
	2944	383722,8006	1370016,4800
	2945	383722,7758	1370010,1740
	2946	383715,0870	1370009,1050
	2947	383718,4090	1369992,8040
	2948	383724,7850	1369993,7090
	2949	383727,2035	1369994,0710
	2950	383735,0160	1369976,7150
	2951	383736,0833	1369975,8730
	2952	383736,0210	1369964,9830
	2953	383745,1380	1369954,2710
	2954	383742,4110	1369950,3690
	2955	383743,1810	1369947,1060
	2956	383742,0170	1369945,4920
	2957	383742,0320	1369940,3420
	2958	383743,0970	1369933,5860
	2959	383743,5076	1369933,6040
	2960	383744,2840	1369933,6370
	2961	383744,8570	1369929,9110
	2962	383745,3911	1369928,8040
	2963	383734,8945	1369877,0910
	2964	383726,2762	1369843,4960
	2965	383725,1384	1369834,7450
	2966	383775,9133	1369837,6090
	2967	383775,9272	1369837,2570
	2968	383776,2760	1369828,4300
	2969	383748,1670	1369824,7870
	2970	383745,2580	1369823,5310

## Сведения о границах территориальной зоны природных ландшафтов (Р-3)

Сведения о характерных точках границ объекта	№ точки	Координаты	
		X	Y
	2971	383707,2630	1369815,8350
	2972	383648,0920	1369814,0890
	2973	383652,2796	1369796,4490
	2974	383663,5929	1369777,2790
	2975	383682,7843	1369761,0100
	2976	383633,1415	1369727,4450
	2977	383641,5095	1369708,2420
	2978	383640,1020	1369707,6690
	2979	383635,7400	1369705,8920
	2980	383634,3680	1369705,3220
	2981	383618,0850	1369698,6870
	2982	383612,1100	1369693,8540
	2983	383607,1930	1369689,9670
	2984	383597,5540	1369682,3460
	2985	383598,9880	1369678,8450
	2986	383599,2851	1369678,1750
	2987	383596,6433	1369676,6580
	2988	383570,3860	1369661,5820
	2989	383567,5100	1369671,1600
	2990	383567,3400	1369671,1200
	2991	383545,6900	1369653,3400
	2992	383534,4859	1369649,5950
	2993	383529,7215	1369648,0020
	2994	383528,0400	1369647,4400
	2995	383502,1658	1369622,8680
	2996	383485,6412	1369607,1740
	2997	383469,2100	1369591,5700
	2998	383489,1900	1369571,2400
	2999	383489,3000	1369558,0100
	3000	383498,3944	1369561,2110
	3001	383501,0900	1369562,1600
	3002	383618,1300	1369579,5500
	3003	383623,8868	1369583,6170
	3004	383628,7063	1369583,5230
	3005	383672,4318	1369588,5810
	3006	383690,0395	1369595,1270
	3007	383681,7169	1369615,9740
	3008	383704,5681	1369631,0710
	3009	383736,6858	1369634,4600
	3010	383753,1701	1369577,3400
	3011	383757,3495	1369565,5220
	3012	383600,4381	1369563,1530
	3013	383600,4376	1369563,1530

## Сведения о границах территориальной зоны природных ландшафтов (Р-3)

Сведения о характерных точках границ объекта	№ точки	Координаты	
		X	Y
	3014	383571,7166	1369560,2530
	3015	383494,5003	1369550,3950
	3016	383494,5000	1369550,3950
	3017	383476,5304	1369555,9830
	3018	383454,7314	1369566,4000
	3019	383457,3271	1369578,1730
	3020	383457,7711	1369584,4000
	3021	383459,5037	1369588,0450
	3022	383460,7716	1369593,7960
	3023	383476,6039	1369610,5030
	3024	383480,6047	1369612,4000
	3025	383488,3697	1369616,0840
	3026	383493,7965	1369621,0100
	3027	383500,6159	1369627,9240
	3028	383508,6042	1369634,8950
	3029	383512,8562	1369640,3610
	3030	383520,9747	1369646,8950
	3031	383532,7940	1369655,0370
	3032	383533,8828	1369655,7870
	3033	383534,7026	1369656,8990
	3034	383535,5496	1369658,4120
	3035	383533,6455	1369662,5410
	3036	383529,9085	1369665,1270
	3037	383528,9988	1369666,0510
	3038	383528,8107	1369668,1220
	3039	383528,9115	1369669,4820
	3040	383529,1236	1369672,3440
	3041	383527,4015	1369676,0770
	3042	383514,9309	1369680,0420
	3043	383509,5544	1369678,5780
	3044	383504,4851	1369677,1980
	3045	383504,4844	1369677,1980
	3046	383494,1451	1369666,4150
	3047	383482,3300	1369653,3120
	3048	383475,0917	1369629,7080
	3049	383469,1583	1369618,5710
	3050	383459,3434	1369606,6060
	3051	383448,4236	1369598,8670
	3052	383434,6867	1369588,4000
	3053	383433,1170	1369585,8170
	3054	383427,1368	1369582,5240
	3055	383407,1779	1369571,5330
	3056	383399,7466	1369567,4410

## Сведения о границах территориальной зоны природных ландшафтов (Р-3)

Сведения о характерных точках границ объекта	№ точки	Координаты	
		X	Y
	3057	383325,4320	1369538,9840
	3058	383327,1030	1369535,4330
	3059	383305,3380	1369527,8080
	3060	383303,3682	1369531,9260
	3061	383226,4165	1369509,7080
	3062	383161,2313	1369488,6400
	3063	383161,2313	1369488,6390
	3064	383161,7950	1369486,7600
	3065	383163,1090	1369482,3800
	3066	383159,7180	1369481,0630
	3067	383157,2320	1369479,8470
	3068	383152,0003	1369476,1590
	3069	383152,0000	1369476,1600
	3070	383146,5500	1369472,3200
	3071	383143,8400	1369477,8600
	3072	383107,6800	1369453,8200
	3073	383091,6500	1369444,6500
	3074	383092,6085	1369442,1940
	3075	383083,7395	1369438,0030
	3076	383083,7386	1369438,0020
	3077	383015,2456	1369376,8540
	3078	382970,9264	1369361,2610
	3079	382985,3916	1369367,5190
	3080	382980,6765	1369375,3310
	3081	382976,6100	1369382,0700
	3082	382972,8036	1369387,5930
	3083	382963,7528	1369400,7280
	3084	382963,1519	1369402,2010
	3085	382961,7700	1369405,6000
	3086	382962,7080	1369406,2730
	3087	382964,5049	1369407,5590
	3088	382960,4659	1369413,4810
	3089	382959,2200	1369415,3100
	3090	382957,7976	1369417,3930
	3091	382955,0205	1369421,4630
	3092	382882,7361	1369386,6050
	3093	382782,8100	1369338,4200
	3094	382782,8105	1369338,4170
	3095	382782,8086	1369338,4160
	3096	382785,3987	1369323,6440
	3097	382786,3851	1369318,0290
	3098	382787,7414	1369314,8630
	3099	382788,7500	1369312,5000

## Сведения о границах территориальной зоны природных ландшафтов (Р-3)

Сведения о характерных точках границ объекта	№ точки	Координаты	
		X	Y
	3100	382788,9000	1369309,9000
	3101	382790,1462	1369306,6260
	3102	382790,8579	1369304,7490
	3103	382794,0870	1369299,9600
	3104	382794,0890	1369299,9610
	3105	382794,0900	1369299,9600
	3106	382823,1700	1369317,8400
	3107	382832,9800	1369322,8300
	3108	382877,4689	1369327,9470
	3109	382827,3556	1369307,8730
	3110	382772,6085	1369290,5270
	3111	382747,1275	1369286,9440
	3112	382747,1272	1369286,9440
	3113	382735,3500	1369294,3850
	3114	382735,3499	1369294,3850
	3115	382682,7028	1369272,9640
	3116	382656,0918	1369263,5720
	3117	382656,1061	1369263,5360
	3118	382650,4695	1369261,5380
	3119	382604,3387	1369240,0010
	3120	382542,3001	1369215,6920
	3121	382542,2994	1369215,6920
	3122	382530,3168	1369198,6400
	3123	382530,3169	1369198,6390
	3124	382520,8965	1369189,2100
	3125	382520,8964	1369189,2100
	3126	382509,2778	1369177,5810
	3127	382509,2775	1369177,5810
	3128	382497,1608	1369161,7950
	3129	382493,1964	1369143,8990
	3130	382488,5806	1369136,7800
	3131	382488,5784	1369136,7490
	3132	382468,6655	1369105,9250
	3133	382468,6243	1369105,8500
	3134	382470,4855	1369105,3270
	3135	382471,6771	1369103,8840
	3136	382467,8457	1369097,8490
	3137	382463,7825	1369095,0220
	3138	382461,2415	1369089,4540
	3139	382462,2467	1369083,4390
	3140	382466,5815	1369086,5130
	3141	382471,6744	1369079,2360
	3142	382473,3114	1369072,7500

## Сведения о границах территориальной зоны природных ландшафтов (Р-3)

Сведения о характерных точках границ объекта	№ точки	Координаты	
		X	Y
	3143	382471,4188	1369068,0640
	3144	382464,9299	1369072,1130
	3145	382455,7031	1369057,3260
	3146	382452,3230	1369060,5080
	3147	382450,4705	1369064,7830
	3148	382447,2281	1369055,4150
	3149	382442,9254	1369048,3710
	3150	382439,8334	1369042,9700
	3151	382436,1717	1369039,8260
	3152	382434,7339	1369037,9310
	3153	382434,6670	1369037,8430
	3154	382433,4847	1369034,7780
	3155	382431,9553	1369029,5170
	3156	382430,8385	1369014,6350
	3157	382429,2274	1369003,8960
	3158	382417,3354	1368978,3380
	3159	382409,4885	1368959,7160
	3160	382409,0274	1368959,0420
	3161	382404,0092	1368912,2190
	3162	382385,8918	1368876,5850
	3163	382357,9449	1368820,5810
	3164	382339,1180	1368784,2910
	3165	382346,1620	1368779,9800
	3166	382325,1612	1368742,4450
	3167	382321,9044	1368744,3400
	3168	382321,6680	1368748,5300
	3169	382309,8653	1368723,7120
	3170	382309,9029	1368721,9650
	3171	382291,4030	1368681,6520
	3172	382294,5965	1368675,5110
	3173	382287,6001	1368659,1840
	3174	382277,2297	1368641,5330
	3175	382271,4644	1368642,9650
	3176	382263,3246	1368625,8490
	3177	382265,1475	1368613,2320
	3178	382257,5381	1368601,4740
	3179	382252,9055	1368584,5580
	3180	382240,7561	1368565,3530
	3181	382220,3234	1368529,1940
	3182	382217,6351	1368516,5580
	3183	382219,8596	1368516,4610
	3184	382221,9081	1368519,2000
	3185	382225,9915	1368517,6620



## Сведения о границах территориальной зоны природных ландшафтов (Р-3)

Сведения о характерных точках границ объекта	№ точки	Координаты	
		X	Y
	3186	382228,1412	1368514,9530
	3187	382219,3009	1368497,3610
	3188	382216,0110	1368497,0400
	3189	382213,5533	1368497,3720
	3190	382212,5706	1368492,7530
	3191	382196,4327	1368476,1170
	3192	382192,4398	1368468,8710
	3193	382185,6335	1368447,2920
	3194	382179,5826	1368451,4000
	3195	382191,4420	1368471,6330
	3196	382188,4022	1368473,4870
	3197	382197,1486	1368495,1530
	3198	382200,3685	1368503,0710
	3199	382210,0860	1368519,4920
	3200	382207,6414	1368520,9560
	3201	382208,7332	1368523,6410
	3202	382212,4660	1368521,5760
	3203	382215,3420	1368520,2080
	3204	382222,1280	1368537,2970
	3205	382222,6640	1368538,6400
	3206	382229,5590	1368552,0390
	3207	382222,6940	1368554,5400
	3208	382221,9393	1368554,8160
	3209	382239,7473	1368590,6440
	3210	382267,4043	1368651,9470
	3211	382326,3147	1368774,5670
	3212	382376,2986	1368878,6070
	3213	382396,8568	1368929,8830
	3214	382408,1093	1368976,1150
	3215	382410,1204	1368980,0960
	3216	382410,4310	1368979,9800
	3217	382433,3750	1369039,4790
	3218	382431,3570	1369040,0110
	3219	382430,1648	1369040,3250
	3220	382430,9711	1369042,2570
	3221	382430,3380	1369042,5080
	3222	382427,0210	1369044,2560
	3223	382429,9660	1369051,4830
	3224	382438,1750	1369067,2930
	3225	382421,8181	1369075,2600
	3226	382420,3660	1369075,8470
	3227	382310,7500	1368829,9700
	3228	382295,0100	1368793,9200

## Сведения о границах территориальной зоны природных ландшафтов (Р-3)

Сведения о характерных точках границ объекта	№ точки	Координаты	
		X	Y
	3229	382294,7400	1368794,0000
	3230	382293,4700	1368790,3900
	3231	382264,6800	1368724,4800
	3232	382263,8100	1368724,8900
	3233	382258,4600	1368712,6400
	3234	382259,2000	1368712,1700
	3235	382225,5300	1368638,4200
	3236	382219,2600	1368625,6900
	3237	382199,7100	1368588,0900
	3238	382130,4181	1368470,2600
	3239	382122,5083	1368473,9210
	3240	382108,5173	1368449,5670
	3241	382025,2581	1368309,2030
	3242	381990,5098	1368252,2640
	3243	381979,3415	1368234,5290
	3244	381988,7516	1368230,0400
	3245	381989,0581	1368229,8850
	3246	381977,2700	1368209,8400
	3247	381971,0200	1368212,7900
	3248	381933,6100	1368179,6700
	3249	381907,5600	1368167,2300
	3250	381899,9800	1368160,3900
	3251	381901,1700	1368155,1600
	3252	381881,2955	1368146,5510
	3253	381857,3194	1368174,1330
	3254	381858,8946	1368174,6560
	3255	381911,2730	1368192,4860
	3256	381919,5375	1368201,6160
	3257	381954,6733	1368240,4330
	3258	381951,9264	1368241,7790
	3259	381952,4646	1368242,6940
	3260	381952,7538	1368243,1840
	3261	381954,9700	1368246,9360
	3262	381935,5990	1368260,9990
	3263	381946,6990	1368274,3180
	3264	381980,7900	1368331,9950
	3265	381983,1347	1368335,0350
	3266	381984,9540	1368337,3940
	3267	382007,9579	1368377,3580
	3268	382044,3110	1368440,5140
	3269	382064,0860	1368473,6700
	3270	382064,0857	1368473,6700
	3271	382085,8060	1368510,0880

## Сведения о границах территориальной зоны природных ландшафтов (Р-3)

Сведения о характерных точках границ объекта	№ точки	Координаты	
		X	Y
	3272	382151,8527	1368622,6970
	3273	382152,4530	1368622,3420
	3274	382158,4650	1368632,5040
	3275	382156,7750	1368636,5700
	3276	382045,5550	1368701,6130
	3277	382049,8330	1368708,9090
	3278	382061,4730	1368728,8200
	3279	381927,9160	1368802,7470
	3280	381926,7220	1368803,4150
	3281	381914,4840	1368778,9820
	3282	381856,4670	1368813,2810
	3283	381855,4556	1368813,3220
	3284	381852,4882	1368813,4430
	3285	381849,5602	1368812,9290
	3286	381848,8600	1368812,8040
	3287	381844,4840	1368812,0210
	3288	381833,3701	1368808,4410
	3289	381827,4459	1368806,5320
	3290	381825,0770	1368805,7690
	3291	381824,6198	1368805,4940
	3292	381821,5510	1368803,6450
	3293	381816,7770	1368797,1510
	3294	381800,3230	1368768,7840
	3295	381799,4910	1368756,6840
	3296	381793,9071	1368746,4100
	3297	381793,5590	1368745,7700
	3298	381798,2199	1368743,0910
	3299	381603,4517	1368412,6770
	3300	381596,7190	1368416,5440
	3301	381596,6002	1368416,3480
	3302	381596,5992	1368416,3490
	3303	381596,5771	1368416,3100
	3304	381582,0860	1368392,4470
	3305	381561,3683	1368362,2930
	3306	381557,8814	1368357,0020
	3307	381518,7813	1368382,0180
	3308	381519,2250	1368382,2300
	3309	381528,8580	1368404,1230
	3310	381516,2988	1368409,8760
	3311	381510,7060	1368412,4380
	3312	381511,6120	1368414,5110
	3313	381499,1308	1368421,2180
	3314	381498,0405	1368421,8040

## Сведения о границах территориальной зоны природных ландшафтов (Р-3)

Сведения о характерных точках границ объекта	№ точки	Координаты	
		X	Y
	3315	381499,1528	1368424,7700
	3316	381518,1818	1368463,4400
	3317	381519,8900	1368462,5190
	3318	381527,3940	1368466,2100
	3319	381535,1140	1368483,2660
	3320	381534,1900	1368483,4780
	3321	381529,2550	1368485,9430
	3322	381537,2626	1368502,2170
	3323	381539,4030	1368506,5660
	3324	381547,9180	1368520,7700
	3325	381546,7704	1368521,5380
	3326	381564,4649	1368557,4970
	3327	381566,4640	1368556,0620
	3328	381571,5700	1368564,2780
	3329	381576,8590	1368570,8990
	3330	381590,5030	1368588,8790
	3331	381586,2940	1368592,5100
	3332	381596,4630	1368603,7850
	3333	381596,2152	1368604,0150
	3334	381598,4169	1368606,8100
	3335	381607,1526	1368606,3640
	3336	381616,2390	1368610,6990
	3337	381625,3799	1368618,0340
	3338	381639,0354	1368626,2820
	3339	381634,5909	1368647,0140
	3340	381638,1706	1368650,3850
	3341	381640,0370	1368648,3740
	3342	381653,1000	1368661,9410
	3343	381651,8431	1368663,2610
	3344	381666,9278	1368677,4660
	3345	381668,2150	1368676,1170
	3346	381671,4560	1368679,8810
	3347	381677,7904	1368687,6950
	3348	381701,4969	1368710,0190
	3349	381705,2040	1368705,5510
	3350	381724,8520	1368722,1000
	3351	381720,1632	1368727,5970
	3352	381754,2058	1368759,6550
	3353	381755,7490	1368756,9760
	3354	381763,4100	1368764,3450
	3355	381765,1330	1368762,6770
	3356	381763,0930	1368760,3480
	3357	381766,1920	1368757,6220

## Сведения о границах территориальной зоны природных ландшафтов (Р-3)

Сведения о характерных точках границ объекта	№ точки	Координаты	
		X	Y
	3358	381768,6300	1368760,2640
	3359	381772,3570	1368765,4110
	3360	381768,4510	1368769,2290
	3361	381766,7617	1368771,4790
	3362	381774,2590	1368778,5390
	3363	381775,1630	1368777,3900
	3364	381778,4584	1368782,4940
	3365	381814,9837	1368816,8890
	3366	381829,1030	1368825,0230
	3367	381828,7108	1368825,6070
	3368	381828,4240	1368826,0340
	3369	381828,4676	1368826,0690
	3370	381841,3670	1368833,2720
	3371	381870,2557	1368848,7610
	3372	381871,3570	1368847,7980
	3373	382189,9605	1368661,1840
	3374	382189,9800	1368688,1500
	3375	382210,7400	1368688,1800
	3376	382232,3100	1368733,9200
	3377	382232,3600	1368743,6200
	3378	382247,3000	1368787,7300
	3379	382252,1200	1368790,8300
	3380	382256,6500	1368802,2700
	3381	382257,3700	1368815,2300
	3382	382262,1800	1368818,0700
	3383	382266,8300	1368828,0600
	3384	382269,3100	1368835,3000
	3385	382278,6100	1368846,1400
	3386	382278,8700	1368934,7900
	3387	382323,0100	1368932,9600
	3388	382323,1681	1368933,3050
	3389	382324,9400	1368937,1700
	3390	382388,9300	1369081,7500
	3391	382395,1794	1369095,8550
	3392	382397,8800	1369101,9500
	3393	382433,6200	1369184,1000
	3394	382437,9800	1369190,9600
	3395	382447,0200	1369205,2100
	3396	382450,2100	1369210,3100
	3397	382451,1100	1369211,2100
	3398	382465,6742	1369201,9200
	3399	382470,6725	1369207,8710
	3400	382480,8566	1369215,4400

## Сведения о границах территориальной зоны природных ландшафтов (Р-3)

Сведения о характерных точках границ объекта	№ точки	Координаты	
		X	Y
	3401	382498,8102	1369226,2510
	3402	382484,3380	1369246,2730
	3403	382466,6748	1369254,9290
	3404	382428,8439	1369261,8720
	3405	382421,8973	1369263,4520
	3406	382422,0710	1369264,8620
	3407	382418,9056	1369264,1320
	3408	382400,4056	1369268,3390
	3409	382369,2522	1369272,8320
	3410	382344,4307	1369274,2100
	3411	382312,4358	1369267,3020
	3412	382279,7746	1369260,7390
	3413	382242,6051	1369244,5090
	3414	382222,0913	1369237,2760
	3415	382194,3381	1369221,0880
	3416	382177,4816	1369204,0260
	3417	382190,6300	1369177,8670
	3418	382198,9883	1369178,5770
	3419	382208,6753	1369175,0930
	3420	382209,6552	1369166,1750
	3421	382207,0311	1369158,1440
	3422	382200,2212	1369146,5640
	3423	382191,7056	1369138,0600
	3424	382183,2850	1369133,1770
	3425	382169,1012	1369133,6670
	3426	382159,4309	1369138,2640
	3427	382151,9902	1369143,1050
	3428	382126,3778	1369132,9260
	3429	382125,6489	1369115,8610
	3430	382102,5987	1369106,4450
	3431	382009,0587	1369053,5080
	3432	381923,0506	1368996,3830
	3433	381872,2428	1368975,7980
	3434	381805,0448	1368944,6370
	3435	381771,8069	1368933,1090
	3436	381742,5663	1368929,8590
	3437	381741,6820	1368930,8800
	3438	381740,1420	1368933,8690
	3439	381734,4000	1368930,9200
	3440	381735,3357	1368929,0550
	3441	381683,5850	1368923,3030
	3442	381677,0430	1368917,8480
	3443	381666,5610	1368917,8350

## Сведения о границах территориальной зоны природных ландшафтов (Р-3)

Сведения о характерных точках границ объекта	№ точки	Координаты	
		X	Y
	3444	381654,6480	1368916,5760
	3445	381660,4582	1368904,0200
	3446	381647,9046	1368893,5530
	3447	381648,8600	1368891,6000
	3448	381642,4872	1368889,0360
	3449	381602,6240	1368855,7980
	3450	381577,6519	1368830,7930
	3451	381536,9122	1368803,7480
	3452	381478,4030	1368730,3730
	3453	381514,0082	1368703,9820
	3454	381523,6970	1368698,7510
	3455	381517,4420	1368666,7970
	3456	381503,2965	1368635,2480
	3457	381483,9097	1368606,3870
	3458	381462,6369	1368590,0260
	3459	381447,3044	1368583,0030
	3460	381438,5615	1368580,2330
	3461	381427,0052	1368583,3060
	3462	381416,4223	1368565,3670
	3463	381401,1535	1368549,3630
	3464	381388,0198	1368555,5710
	3465	381376,5346	1368545,6690
	3466	381374,2950	1368546,8600
	3467	381372,8589	1368542,5000
	3468	381365,6994	1368536,3270
	3469	381334,9456	1368414,6560
	3470	381314,4380	1368355,1230
	3471	381282,8717	1368244,7450
	3472	381247,7510	1368100,5280
	3473	381230,9000	1368104,9100
	3474	381234,1400	1368118,1000
	3475	381241,9900	1368115,9300
	3476	381323,0200	1368413,7600
	3477	381267,1000	1368432,9700
	3478	381242,4700	1368431,1800
	3479	381237,7400	1368395,8000
	3480	381240,2200	1368349,9200
	3481	381233,1400	1368314,2400
	3482	381232,6888	1368314,7840
	3483	381234,6695	1368365,7740
	3484	381234,9620	1368432,3120
	3485	381243,4333	1368459,5510
	3486	381244,5543	1368463,1550

## Сведения о границах территориальной зоны природных ландшафтов (Р-3)

Сведения о характерных точках границ объекта	№ точки	Координаты	
		X	Y
	3487	381259,0039	1368486,3940
	3488	381260,7815	1368501,7380
	3489	381262,0114	1368512,3540
	3490	381277,9110	1368533,5710
	3491	381298,8125	1368554,1930
	3492	381340,9466	1368587,4210
	3493	381374,2772	1368633,3230
	3494	381408,7850	1368685,7080
	3495	381429,0734	1368743,2860
	3496	381440,8318	1368782,5880
	3497	381468,7565	1368861,1570
	3498	381483,3185	1368889,9060
	3499	381516,5412	1368917,7440
	3500	381518,3712	1368919,2780
	3501	381546,2399	1368938,2660
	3502	381564,6746	1368944,8960
	3503	381567,3871	1368945,8720
	3504	381588,7417	1368943,8170
	3505	381624,8744	1368942,3010
	3506	381674,7720	1368946,4420
	3507	381717,9908	1368951,5360
	3508	381762,4743	1368951,2030
	3509	381802,1273	1368958,9520
	3510	381864,0527	1368981,3030
	3511	381921,8860	1368998,2230
	3512	381954,3018	1369019,6240
	3513	381975,7332	1369042,2390
	3514	381996,1672	1369064,3580
	3515	382046,3101	1369109,2120
	3516	382125,3868	1369192,3550
	3517	382188,1578	1369226,8970
	3518	382247,0317	1369259,2950
	3519	382335,5167	1369277,4340
	3520	382335,5171	1369277,4340
	3521	382384,2243	1369276,4470
	3522	382402,8171	1369275,1860
	3523	382424,6924	1369273,4750
	3524	382444,4804	1369269,4870
	3525	382455,9041	1369260,0700
	3526	382473,2345	1369260,7500
	3527	382488,4687	1369247,4500
	3528	382498,4610	1369243,4460
	3529	382502,8556	1369241,6850



## Сведения о границах территориальной зоны природных ландшафтов (Р-3)

Сведения о характерных точках границ объекта	№ точки	Координаты	
		X	Y
	3530	382503,1988	1369241,7150
	3531	382584,2815	1369285,2690
	3532	382594,0455	1369289,8800
	3533	382595,3362	1369291,4650
	3534	382608,9916	1369299,7130
	3535	382622,7044	1369310,4600
	3536	382624,0306	1369326,9430
	3537	382621,3804	1369327,7110
	3538	382616,6342	1369324,8460
	3539	382599,6700	1369319,3290
	3540	382587,5576	1369317,8950
	3541	382586,0691	1369318,7270
	3542	382579,1740	1369316,0860
	3543	382561,5380	1369309,4620
	3544	382545,8463	1369316,0040
	3545	382488,3770	1369339,9650
	3546	382488,7847	1369352,8700
	3547	382488,7836	1369352,8700
	3548	382444,1202	1369357,3530
	3549	382444,1200	1369357,3530
	3550	382444,1197	1369357,3530
	3551	382428,7757	1369355,9320
	3552	382344,0717	1369354,7350
	3553	382287,3180	1369341,7990
	3554	382287,2750	1369341,7880
	3555	382240,0779	1369329,6820
	3556	382203,6951	1369309,8610
	3557	382140,9308	1369277,7430
	3558	382054,5206	1369224,5490
	3559	382054,5173	1369224,5470
	3560	381987,6552	1369177,5450
	3561	381952,5871	1369129,9310
	3562	381907,0532	1369091,0180
	3563	381859,8897	1369073,6440
	3564	381817,6693	1369060,1050
	3565	381770,0756	1369046,6460
	3566	381721,9498	1369030,2630
	3567	381670,0912	1369025,6630
	3568	381670,0910	1369025,6630
	3569	381635,0016	1369028,0350
	3570	381551,9896	1369016,4830
	3571	381551,7191	1369016,6800
	3572	381534,9520	1369015,1110

## Сведения о границах территориальной зоны природных ландшафтов (Р-3)

Сведения о характерных точках границ объекта	№ точки	Координаты	
		X	Y
	3573	381519,0383	1369013,6210
	3574	381514,0098	1369013,1510
	3575	381509,3115	1369012,3790
	3576	381490,4288	1369009,2800
	3577	381487,2034	1369007,3530
	3578	381445,4252	1368979,6730
	3579	381428,0457	1368964,1290
	3580	381404,7725	1368927,9250
	3581	381388,4460	1368884,7410
	3582	381374,4506	1368836,0940
	3583	381357,8632	1368775,4230
	3584	381344,6418	1368738,2240
	3585	381322,4111	1368703,5720
	3586	381289,8388	1368663,0430
	3587	381246,9072	1368615,4310
	3588	381190,4571	1368551,1320
	3589	381186,0779	1368541,9850
	3590	381168,6674	1368505,6170
	3591	381167,3576	1368501,8120
	3592	381156,6880	1368470,8130
	3593	381160,9544	1368433,3530
	3594	381153,4999	1368371,9660
	3595	381145,1863	1368306,3210
	3596	381136,4022	1368243,1210
	3597	381110,0134	1368172,3420
	3598	381102,0123	1368121,1920
	3599	381098,2954	1368074,2010
	3600	381105,7901	1368034,9940
	3601	381105,7904	1368034,9930
	3602	381114,5995	1367999,3050
	3603	381126,7398	1367981,0600
	3604	381144,2302	1367954,7240
	3605	381153,7911	1367930,8960
	3606	381165,2022	1367900,6690
	3607	381176,1387	1367850,0690
	3608	381206,8872	1367734,8500
	3609	381219,9686	1367709,6470
	3610	381212,8796	1367673,8990
	3611	381244,9756	1367602,7530
	3612	381248,0948	1367567,4650
	3613	381226,5279	1367533,7600
	3614	381207,4698	1367478,1440
	3615	381179,4958	1367422,2560

## Сведения о границах территориальной зоны природных ландшафтов (Р-3)

Сведения о характерных точках границ объекта	№ точки	Координаты	
		X	Y
	3616	381149,5669	1367380,6680
	3617	381142,5745	1367384,9530
	3618	381192,9189	1367472,3470
	3619	381228,1885	1367542,3240
	3620	381235,2284	1367571,3150
	3621	381237,6542	1367604,1890
	3622	381209,6099	1367661,5050
	3623	381202,6508	1367705,9640
	3624	381192,5604	1367732,4150
	3625	381185,6312	1367794,7620
	3626	381164,2575	1367845,7390
	3627	381156,3676	1367901,4820
	3628	381144,9973	1367929,0240
	3629	381096,5476	1368011,5890
	3630	381091,3931	1368031,4590
	3631	381089,9119	1368041,2070
	3632	381085,0506	1368073,2020
	3633	381054,6355	1368096,8480
	3634	381044,9537	1368100,1820
	3635	381005,1045	1368113,9030
	3636	381004,4625	1368114,1240
	3637	380861,7659	1368163,2600
	3638	380856,0248	1368165,2370
	3639	380853,4344	1368166,1290
	3640	380833,6512	1368152,8980
	3641	380781,8096	1368124,1630
	3642	380753,5713	1368108,7520
	3643	380677,3552	1368080,2370
	3644	380672,7611	1368078,5190
	3645	380648,0928	1368069,2900
	3646	380590,4536	1368047,7250
	3647	380489,5749	1368025,7780
	3648	380388,3274	1368033,2180
	3649	380305,2089	1368044,7780
	3650	380280,0461	1368051,6810
	3651	380229,6068	1368065,5840
	3652	380211,5663	1368070,5440
	3653	380153,7002	1368092,6610
	3654	380076,1150	1368135,9450
	3655	380048,7050	1368163,3170
	2505	380006,6977	1368196,9620
	3656	380011,5100	1377208,6100
	3657	380013,8200	1377208,9700

## Сведения о границах территориальной зоны природных ландшафтов (Р-3)

Сведения о характерных точках границ объекта	№ точки	Координаты	
		X	Y
	3658	380014,1800	1377206,6300
	3659	380011,8600	1377206,3000
	3656	380011,5100	1377208,6100
	3660	380018,6000	1377325,6000
	3661	380020,9200	1377325,9100
	3662	380021,2300	1377323,5800
	3663	380018,9000	1377323,2800
	3660	380018,6000	1377325,6000
	3664	380024,0800	1377546,5900
	3665	380028,4300	1377552,5800
	3666	380033,8600	1377547,8600
	3667	380030,0400	1377542,5400
	3664	380024,0800	1377546,5900
	3668	380025,2400	1376826,9900
	3669	380035,0900	1376828,5400
	3670	380036,7000	1376818,4200
	3671	380026,7900	1376816,8800
	3668	380025,2400	1376826,9900
	3672	380029,8700	1377084,9700
	3673	380032,2000	1377085,3200
	3674	380032,5400	1377083,0100
	3675	380030,2400	1377082,6400
	3672	380029,8700	1377084,9700
	3676	380035,2900	1380381,3600
	3677	380037,0100	1380382,9400
	3678	380038,6100	1380381,2100
	3679	380036,8600	1380379,6200
	3676	380035,2900	1380381,3600
	3680	380044,8400	1379137,6200
	3681	380047,8300	1379142,7200
	3682	380052,8900	1379139,5400
	3683	380049,8100	1379134,4900
	3680	380044,8400	1379137,6200
	3684	380045,2500	1376957,2200
	3685	380051,4900	1376960,9400
	3686	380055,2900	1376954,8100
	3687	380049,0200	1376950,9800
	3684	380045,2500	1376957,2200
	3688	380048,0100	1377130,2500
	3689	380050,3400	1377130,5900
	3690	380050,6800	1377128,2700
	3691	380048,3800	1377127,9200
	3688	380048,0100	1377130,2500

## Сведения о границах территориальной зоны природных ландшафтов (Р-3)

Сведения о характерных точках границ объекта	№ точки	Координаты	
		X	Y
	3692	380050,3000	1376671,2900
	3693	380051,5200	1376677,4500
	3694	380057,8400	1376676,3100
	3695	380056,6300	1376670,1500
	3692	380050,3000	1376671,2900
	3696	380061,1300	1369905,8400
	3697	380064,0700	1369931,6400
	3698	380070,4900	1369958,9700
	3699	380082,0900	1369983,1600
	3700	380102,1499	1369995,9300
	3701	380122,9999	1370001,6200
	3702	380130,2978	1369999,6010
	3703	380130,2979	1369999,6010
	3704	380146,7500	1369995,0500
	3705	380164,6300	1369982,6000
	3706	380181,1200	1369967,8400
	3707	380190,8300	1369946,1300
	3708	380191,8000	1369922,7900
	3709	380188,3400	1369900,5200
	3710	380180,3400	1369875,3400
	3711	380172,2800	1369846,6600
	3712	380145,2500	1369826,7100
	3713	380120,8900	1369828,9500
	3714	380100,6900	1369830,0000
	3715	380073,8000	1369839,0500
	3716	380063,5800	1369859,5500
	3717	380061,2300	1369887,6600
	3696	380061,1300	1369905,8400
	3718	380065,2000	1376774,2400
	3719	380070,3700	1376775,8500
	3720	380071,7700	1376770,7000
	3721	380066,3500	1376769,2100
	3718	380065,2000	1376774,2400
	3722	380076,7500	1369746,8300
	3723	380077,4200	1369791,6100
	3724	380110,9700	1369812,2600
	3725	380152,7600	1369814,8500
	3726	380170,6600	1369777,6800
	3727	380146,7369	1369757,9190
	3728	380112,5200	1369713,4700
	3729	380092,4700	1369716,7000
	3722	380076,7500	1369746,8300
	3730	380081,4040	1369874,7310

## Сведения о границах территориальной зоны природных ландшафтов (Р-3)

Сведения о характерных точках границ объекта	№ точки	Координаты	
		X	Y
	3731	380085,9612	1369852,1250
	3732	380098,8808	1369843,2480
	3733	380122,3070	1369841,4510
	3734	380142,1463	1369845,2900
	3735	380158,6210	1369869,6500
	3736	380167,4673	1369897,2200
	3737	380171,9499	1369929,2080
	3738	380168,1404	1369947,2540
	3739	380154,1331	1369965,2460
	3740	380139,5060	1369976,5980
	3741	380127,8369	1369980,8280
	3742	380119,0965	1369981,2430
	3743	380109,7327	1369975,4170
	3744	380093,0425	1369957,6800
	3745	380082,5089	1369921,4450
	3730	380081,4040	1369874,7310
	3746	380082,8900	1378965,2200
	3747	380085,2000	1378965,7100
	3748	380085,6600	1378963,4000
	3749	380083,3800	1378962,9100
	3746	380082,8900	1378965,2200
	3750	380090,8890	1376174,0930
	3751	380092,0830	1376174,4070
	3752	380093,0500	1376174,6630
	3753	380091,7734	1376178,4803
	3754	380095,0467	1376179,2519
	3755	380185,2550	1376200,5150
	3756	380278,2171	1376224,9339
	3757	380363,0000	1376243,0652
	3758	380363,8243	1376232,2022
	3759	380406,7570	1376245,6990
	3760	380502,7103	1376112,4993
	3761	380623,5000	1376256,1009
	3762	380652,3712	1376201,4143
	3763	380658,2447	1376183,4120
	3764	380625,5092	1376150,6304
	3765	380643,5958	1376093,5455
	3766	380645,1694	1376061,7875
	3767	380648,0738	1376052,0852
	3768	380476,0375	1376014,5686
	3769	380474,5512	1376014,4683
	3770	380474,3221	1376014,1945
	3771	380469,7340	1376013,1940

## Сведения о границах территориальной зоны природных ландшафтов (Р-3)

Сведения о характерных точках границ объекта	№ точки	Координаты	
		X	Y
	3772	380450,6722	1375989,9028
	3773	380398,3166	1375977,4458
	3774	380382,4517	1375985,2997
	3775	380379,1402	1375999,5373
	3776	380378,0600	1376000,9296
	3777	380377,5081	1376006,5545
	3778	380361,0821	1376077,1772
	3779	380280,9772	1376067,1771
	3780	380273,6086	1376073,8921
	3781	380271,0224	1376074,0231
	3782	380258,6338	1376087,5389
	3783	380258,5498	1376093,5114
	3784	380242,7580	1376103,3490
	3785	380195,8380	1376132,5820
	3786	380188,0172	1376153,2657
	3787	380102,6052	1376153,1886
	3788	380098,2180	1376152,5840
	3750	380090,8890	1376174,0930
	3789	380095,7700	1376429,9400
	3790	380101,1900	1376431,1400
	3791	380102,7500	1376425,6000
	3792	380097,3500	1376424,3800
	3789	380095,7700	1376429,9400
	3793	380102,9200	1376573,7000
	3794	380105,2500	1376574,0900
	3795	380105,6300	1376571,7800
	3796	380103,3200	1376571,3800
	3793	380102,9200	1376573,7000
	3797	380119,0100	1378788,7500
	3798	380121,2900	1378789,2100
	3799	380121,7800	1378786,9100
	3800	380119,4700	1378786,4400
	3797	380119,0100	1378788,7500
	3801	380128,2300	1376958,5800
	3802	380146,9700	1376969,6000
	3803	380153,7400	1376972,7800
	3804	380156,7400	1376972,8800
	3805	380149,2700	1377022,7000
	3806	380148,7200	1377027,4900
	3807	380148,7214	1377027,4870
	3808	380165,8484	1376984,6700
	3809	380185,7130	1376941,5460
	3810	380196,5275	1376920,1860

## Сведения о границах территориальной зоны природных ландшафтов (Р-3)

Сведения о характерных точках границ объекта	№ точки	Координаты	
		X	Y
	3811	380198,5053	1376891,2380
	3812	380175,4010	1376881,1020
	3813	380180,3320	1376863,6400
	3814	380187,4210	1376841,6240
	3815	380187,4218	1376841,6230
	3816	380190,2082	1376831,9600
	3817	380187,6595	1376830,7370
	3818	380195,7206	1376795,1800
	3819	380206,2221	1376798,1630
	3820	380211,7700	1376783,4500
	3821	380230,9117	1376723,6020
	3822	380230,3248	1376713,4860
	3823	380232,7858	1376704,6610
	3824	380227,3520	1376702,1680
	3825	380227,3400	1376702,1700
	3826	380195,2100	1376759,4000
	3827	380205,1900	1376764,9700
	3828	380200,5600	1376774,7800
	3829	380188,3600	1376804,8700
	3830	380181,8800	1376812,5300
	3831	380180,9100	1376818,9500
	3832	380146,9000	1376805,0100
	3833	380141,0800	1376824,1400
	3834	380136,0100	1376843,5200
	3835	380172,9800	1376858,7500
	3836	380168,7400	1376877,4200
	3837	380171,8500	1376879,4700
	3838	380171,3600	1376882,7400
	3839	380171,1200	1376884,1400
	3840	380170,0600	1376883,7600
	3841	380167,5300	1376891,2400
	3842	380169,8000	1376892,0300
	3843	380162,7100	1376934,5000
	3844	380144,0200	1376926,1000
	3801	380128,2300	1376958,5800
	3845	380129,9000	1377183,3000
	3846	380129,9058	1377183,2870
	3847	380133,6984	1377174,4890
	3848	380146,8395	1377082,4770
	3849	380145,2377	1377070,5810
	3850	380144,3296	1377066,1633
	3851	380144,2600	1377066,7400
	3852	380138,2200	1377113,7800



## Сведения о границах территориальной зоны природных ландшафтов (Р-3)

Сведения о характерных точках границ объекта	№ точки	Координаты	
		X	Y
	3853	380132,5300	1377158,2900
	3845	380129,9000	1377183,3000
	3854	380139,7700	1376354,2300
	3855	380145,1300	1376355,6500
	3856	380146,1700	1376349,9700
	3857	380140,8200	1376349,2900
	3854	380139,7700	1376354,2300
	3858	380151,2500	1377639,6500
	3859	380151,2800	1377641,6500
	3860	380151,3100	1377643,6500
	3861	380153,3100	1377643,6200
	3862	380153,2800	1377641,6200
	3863	380153,2500	1377639,6200
	3858	380151,2500	1377639,6500
	3864	380152,2500	1376642,3200
	3865	380152,9000	1376657,7700
	3866	380153,1300	1376675,4700
	3867	380156,2600	1376681,9700
	3868	380191,1000	1376682,6300
	3869	380193,9400	1376678,4400
	3870	380202,4700	1376668,3000
	3871	380196,0200	1376657,0900
	3872	380197,1900	1376655,1500
	3873	380190,4200	1376651,8700
	3874	380183,0600	1376650,6400
	3875	380178,8100	1376649,8200
	3864	380152,2500	1376642,3200
	3876	380153,9500	1378053,6000
	3877	380156,2900	1378064,6900
	3878	380166,6300	1378118,2300
	3879	380170,5500	1378136,8300
	3880	380174,5500	1378159,3200
	3881	380178,3600	1378174,8200
	3882	380179,9100	1378249,3600
	3883	380182,2500	1378315,2700
	3884	380189,3100	1378317,1300
	3885	380185,8582	1378336,4801
	3886	380194,5600	1378336,6100
	3887	380250,7600	1378337,3200
	3888	380238,1900	1378417,4600
	3889	380227,7000	1378488,1700
	3890	380216,3600	1378566,9900
	3891	380205,8800	1378636,9600

## Сведения о границах территориальной зоны природных ландшафтов (Р-3)

Сведения о характерных точках границ объекта	№ точки	Координаты	
		X	Y
	3892	380240,5300	1378705,9000
	3893	380269,5900	1378760,2000
	3894	380288,4600	1378793,1600
	3895	380289,2000	1378885,4300
	3896	380289,8300	1378945,1900
	3897	380291,8200	1379007,2700
	3898	380265,8469	1379053,2523
	3899	380265,8512	1379053,2490
	3900	380265,8602	1379053,2330
	3901	380270,6000	1379049,5900
	3902	380287,9100	1379018,1100
	3903	380314,6300	1379008,8300
	3904	380314,6302	1379008,8260
	3905	380317,6400	1379007,7800
	3906	380339,3000	1378986,4500
	3907	380340,5400	1378986,5900
	3908	380344,4700	1378946,7400
	3909	380342,0500	1378946,4200
	3910	380348,2300	1378909,4300
	3911	380356,8700	1378816,9500
	3912	380360,7100	1378777,0600
	3913	380362,6800	1378757,1700
	3914	380364,7100	1378737,2100
	3915	380349,6200	1378709,3500
	3916	380299,8200	1378704,6200
	3917	380273,5000	1378689,7100
	3918	380216,5000	1378613,3400
	3919	380221,9400	1378592,0100
	3920	380226,5100	1378561,9300
	3921	380233,3000	1378533,7000
	3922	380239,0000	1378503,9700
	3923	380250,6700	1378475,7100
	3924	380254,4300	1378446,3400
	3925	380258,5300	1378416,5200
	3926	380262,5500	1378386,7400
	3927	380266,5100	1378357,3200
	3928	380271,0500	1378327,5600
	3929	380272,8300	1378327,7700
	3930	380278,3600	1378296,0500
	3931	380279,2000	1378287,6200
	3932	380265,8100	1378286,3100
	3933	380266,3500	1378282,8600
	3934	380270,2800	1378257,5600

## Сведения о границах территориальной зоны природных ландшафтов (Р-3)

Сведения о характерных точках границ объекта	№ точки	Координаты	
		X	Y
	3935	380282,1100	1378258,5200
	3936	380285,0600	1378229,0900
	3937	380281,4200	1378228,7700
	3938	380274,5700	1378228,1900
	3939	380276,2400	1378204,9400
	3940	380276,6700	1378199,3400
	3941	380282,0400	1378199,6500
	3942	380287,9800	1378199,9600
	3943	380290,9300	1378170,5000
	3944	380290,5900	1378140,2200
	3945	380293,3800	1378110,7700
	3946	380341,2200	1378115,4800
	3947	380360,6000	1378101,2200
	3948	380366,8700	1378041,5700
	3949	380370,0000	1378011,7500
	3950	380378,9700	1378012,6800
	3951	380386,9400	1377993,6900
	3952	380388,9300	1377955,1500
	3953	380388,9778	1377954,7980
	3954	380389,1450	1377954,7230
	3955	380390,9141	1377953,9240
	3956	380391,2538	1377950,5330
	3957	380391,8200	1377944,8800
	3958	380391,5700	1377944,6300
	3959	380394,9200	1377921,1700
	3960	380398,8500	1377893,6600
	3961	380399,0300	1377893,5800
	3962	380403,0277	1377861,3460
	3963	380408,1400	1377813,9200
	3964	380402,3000	1377778,9100
	3965	380397,6100	1377771,3300
	3966	380397,6078	1377771,3290
	3967	380358,8600	1377708,7300
	3968	380352,1539	1377697,8797
	3969	380350,8500	1377706,8200
	3970	380358,1500	1377734,6400
	3971	380374,1400	1377795,3500
	3972	380385,7400	1377839,4500
	3973	380367,3000	1377951,4600
	3974	380314,8300	1377977,0300
	3975	380276,2700	1377995,8500
	3976	380273,3100	1377996,1500
	3977	380185,0300	1378005,1500

## Сведения о границах территориальной зоны природных ландшафтов (Р-3)

Сведения о характерных точках границ объекта	№ точки	Координаты	
		X	Y
	3978	380162,4400	1378032,8300
	3979	380154,0400	1378048,1400
	3876	380153,9500	1378053,6000
	3980	380154,5500	1378612,6400
	3981	380156,8500	1378613,1100
	3982	380157,3200	1378610,8200
	3983	380155,0100	1378610,3400
	3980	380154,5500	1378612,6400
	3984	380158,0090	1368142,7470
	3985	380186,5670	1368126,9240
	3986	380385,8020	1368078,0720
	3987	380518,1400	1368077,2550
	3988	380531,8970	1368079,4340
	3989	380594,3670	1368092,1720
	3990	380594,5860	1368106,8450
	3991	380594,9690	1368114,3280
	3992	380595,1660	1368118,2920
	3993	380594,8960	1368119,1600
	3994	380578,6750	1368132,1140
	3995	380575,1640	1368134,1580
	3996	380571,4450	1368134,6140
	3997	380559,5640	1368136,5520
	3998	380546,8470	1368145,1960
	3999	380537,6240	1368150,1010
	4000	380525,9440	1368157,1280
	4001	380513,0260	1368173,3920
	4002	380508,2080	1368183,0970
	4003	380493,0750	1368210,0270
	4004	380492,9180	1368220,6190
	4005	380490,9580	1368226,2590
	4006	380489,1260	1368231,3830
	4007	380487,7570	1368236,8950
	4008	380487,3190	1368238,3510
	4009	380486,7750	1368238,8290
	4010	380481,4650	1368245,6690
	4011	380477,0520	1368253,8160
	4012	380474,9390	1368263,1890
	4013	380473,6140	1368269,1390
	4014	380471,7190	1368279,3990
	4015	380471,8620	1368288,9800
	4016	380472,5260	1368299,9410
	4017	380477,2850	1368308,2230
	4018	380481,0710	1368315,8080

## Сведения о границах территориальной зоны природных ландшафтов (Р-3)

Сведения о характерных точках границ объекта	№ точки	Координаты	
		X	Y
	4019	380487,7500	1368324,8670
	4020	380498,6270	1368330,0970
	4021	380506,4930	1368332,2910
	4022	380508,6060	1368339,3210
	4023	380508,7450	1368348,6030
	4024	380509,8910	1368364,8450
	4025	380510,3070	1368366,7690
	4026	380509,9890	1368367,9550
	4027	380505,2230	1368372,5870
	4028	380502,1490	1368384,4240
	4029	380500,0650	1368389,5490
	4030	380497,3350	1368395,2100
	4031	380495,3200	1368399,8890
	4032	380493,4220	1368403,2400
	4033	380493,3930	1368403,2800
	4034	380488,0600	1368406,6090
	4035	380482,6950	1368410,7110
	4036	380470,5260	1368407,2180
	4037	380462,0250	1368406,5360
	4038	380457,0390	1368406,6120
	4039	380449,1990	1368406,9880
	4040	380441,4020	1368406,8350
	4041	380428,1750	1368407,6050
	4042	380409,5520	1368422,5410
	4043	380407,9430	1368439,3020
	4044	380409,0560	1368442,3420
	4045	380406,9100	1368449,1380
	4046	380406,3510	1368471,1840
	4047	380411,4500	1368479,4040
	4048	380414,6990	1368483,9890
	4049	380422,2760	1368494,9900
	4050	380425,3930	1368498,1030
	4051	380419,8860	1368505,7860
	4052	380416,5570	1368511,1230
	4053	380413,3920	1368517,9960
	4054	380409,5520	1368524,4850
	4055	380406,8620	1368527,1320
	4056	380400,7740	1368531,3950
	4057	380390,7800	1368538,6180
	4058	380384,1780	1368546,4950
	4059	380378,3670	1368553,5650
	4060	380373,1400	1368559,9930
	4061	380371,1980	1368562,1940

## Сведения о границах территориальной зоны природных ландшафтов (Р-3)

Сведения о характерных точках границ объекта	№ точки	Координаты	
		X	Y
	4062	380366,2050	1368564,3180
	4063	380361,0510	1368568,0370
	4064	380353,4080	1368574,6510
	4065	380335,3080	1368586,1630
	4066	380334,1800	1368589,2220
	4067	380323,7770	1368595,3060
	4068	380313,6630	1368601,7600
	4069	380308,8200	1368605,6070
	4070	380300,1550	1368608,4940
	4071	380291,9200	1368612,4690
	4072	380285,1460	1368615,4910
	4073	380269,2280	1368621,9330
	4074	380257,0960	1368633,0880
	4075	380251,1720	1368638,2450
	4076	380239,8090	1368646,4900
	4077	380234,6440	1368653,3090
	4078	380229,8700	1368657,4070
	4079	380225,5490	1368663,2040
	4080	380222,5260	1368667,8790
	4081	380215,0400	1368675,9060
	4082	380210,9380	1368684,7970
	4083	380209,8280	1368686,7900
	4084	380200,4440	1368690,7280
	4085	380200,6700	1368689,8190
	4086	380265,9430	1368613,3150
	4087	380297,4210	1368511,0420
	4088	380272,3420	1368497,0520
	4089	380314,6600	1368427,0820
	4090	380332,6320	1368383,4930
	4091	380195,2940	1368159,8470
	4092	380171,8790	1368169,3730
	3984	380158,0090	1368142,7470
	4093	380163,2000	1377675,1300
	4094	380163,2300	1377677,1300
	4095	380165,2300	1377677,1000
	4096	380165,2000	1377675,1000
	4093	380163,2000	1377675,1300
	4097	380190,4600	1378435,9300
	4098	380192,7600	1378436,4000
	4099	380193,2300	1378434,0900
	4100	380190,9400	1378433,6300
	4097	380190,4600	1378435,9300
	4101	380202,8300	1377536,8400

## Сведения о границах территориальной зоны природных ландшафтов (Р-3)

Сведения о характерных точках границ объекта	№ точки	Координаты	
		X	Y
	4102	380202,9800	1377539,1700
	4103	380205,3200	1377539,0000
	4104	380205,1600	1377536,6600
	4101	380202,8300	1377536,8400
	4105	380204,8100	1376641,4000
	4106	380233,0212	1376674,4097
	4107	380235,3160	1376672,3990
	4108	380239,6450	1376664,2700
	4109	380237,6590	1376658,8170
	4110	380237,8528	1376658,7370
	4111	380235,3136	1376652,1930
	4112	380213,4299	1376626,3602
	4105	380204,8100	1376641,4000
	4113	380205,5587	1379370,1740
	4114	380205,5700	1379370,1300
	4115	380205,5683	1379370,1140
	4113	380205,5587	1379370,1740
	4116	380215,1900	1377542,3700
	4117	380215,2200	1377544,3700
	4118	380217,2400	1377544,3400
	4119	380217,2100	1377542,3400
	4116	380215,1900	1377542,3700
	4120	380225,9109	1370681,8750
	4121	380233,2383	1370668,4550
	4122	380241,7712	1370663,4760
	4123	380262,2520	1370662,5800
	4124	380276,4363	1370663,2750
	4125	380291,8846	1370671,1680
	4126	380295,8738	1370684,1060
	4127	380283,8616	1370691,2270
	4128	380268,2498	1370691,1900
	4129	380257,6562	1370696,0510
	4130	380242,8207	1370700,1200
	4131	380229,6549	1370691,8650
	4120	380225,9109	1370681,8750
	4132	380237,2700	1377649,2400
	4133	380237,3000	1377651,2400
	4134	380239,3000	1377651,2100
	4135	380239,2700	1377649,2100
	4132	380237,2700	1377649,2400
	4136	380240,0766	1376560,9340
	4137	380251,9602	1376579,7060
	4138	380260,9320	1376585,6160

## Сведения о границах территориальной зоны природных ландшафтов (Р-3)

Сведения о характерных точках границ объекта	№ точки	Координаты	
		X	Y
	4139	380287,2770	1376601,3550
	4140	380309,2910	1376612,7320
	4141	380308,7806	1376613,4270
	4142	380310,8917	1376614,2620
	4143	380311,6380	1376613,1230
	4144	380317,3130	1376616,0390
	4145	380322,0870	1376617,8490
	4146	380325,1320	1376619,2440
	4147	380324,7986	1376619,7670
	4148	380348,4425	1376629,1250
	4149	380355,1118	1376635,2170
	4150	380363,6830	1376638,9760
	4151	380372,5270	1376642,7310
	4152	380382,7430	1376650,7210
	4153	380382,7407	1376650,7240
	4154	380398,6426	1376642,4720
	4155	380410,6148	1376620,6560
	4156	380411,7764	1376594,1750
	4157	380411,2718	1376584,4044
	4158	380405,6000	1376587,4300
	4159	380367,7800	1376620,2000
	4160	380357,9300	1376628,7900
	4161	380335,2000	1376616,1900
	4162	380291,0200	1376597,0600
	4163	380264,3700	1376580,6500
	4164	380246,3600	1376561,3200
	4136	380240,0766	1376560,9340
	4165	380283,1900	1377656,9800
	4166	380317,6053	1377663,2438
	4167	380349,3175	1377611,6509
	4168	380331,7900	1377612,8900
	4169	380324,9200	1377636,8500
	4170	380288,7900	1377629,5500
	4165	380283,1900	1377656,9800
	4171	380295,0273	1370282,4670
	4172	380310,3025	1370264,6260
	4173	380348,7067	1370269,2330
	4174	380378,1437	1370297,8040
	4175	380395,4476	1370322,3740
	4176	380395,4480	1370322,3740
	4177	380394,1011	1370332,3320
	4178	380380,4430	1370346,5680
	4179	380372,6546	1370350,0830



## Сведения о границах территориальной зоны природных ландшафтов (Р-3)

Сведения о характерных точках границ объекта	№ точки	Координаты	
		X	Y
	4180	380372,6544	1370350,0830
	4181	380372,6542	1370350,0830
	4182	380368,7299	1370347,4890
	4183	380326,9996	1370342,0830
	4184	380303,9015	1370321,7060
	4171	380295,0273	1370282,4670
	4185	380296,3900	1377975,8700
	4186	380298,6400	1377976,6100
	4187	380299,3500	1377974,3800
	4188	380297,1400	1377973,6500
	4185	380296,3900	1377975,8700
	4189	380344,4200	1377828,1000
	4190	380346,6500	1377828,8500
	4191	380347,3600	1377826,6200
	4192	380345,1400	1377825,8700
	4189	380344,4200	1377828,1000
	4193	380349,3342	1377611,6197
	4194	380372,4828	1377567,2640
	4195	380386,5367	1377543,2690
	4196	380395,0852	1377493,6110
	4197	380383,2517	1377490,1340
	4198	380383,2400	1377490,1400
	4199	380372,4300	1377557,5500
	4200	380370,8900	1377567,3400
	4201	380355,4000	1377568,0700
	4193	380349,3342	1377611,6197
	4202	380351,2200	1377486,3100
	4203	380351,2500	1377488,3100
	4204	380353,2500	1377488,2800
	4205	380353,2200	1377486,2800
	4202	380351,2200	1377486,3100
	4206	380377,3237	1370767,4750
	4207	380383,0022	1370768,8670
	4208	380383,0025	1370768,8670
	4209	380409,9603	1370765,3260
	4210	380409,9604	1370765,3260
	4211	380409,9607	1370765,3260
	4212	380452,9875	1370750,0990
	4213	380498,7423	1370746,4620
	4214	380519,1179	1370742,0960
	4215	380530,8905	1370733,0630
	4216	380530,8907	1370733,0630
	4217	380555,6393	1370713,5920

## Сведения о границах территориальной зоны природных ландшафтов (Р-3)

Сведения о характерных точках границ объекта	№ точки	Координаты	
		X	Y
	4218	380592,7536	1370697,4470
	4219	380625,3999	1370681,7410
	4220	380668,0990	1370672,7140
	4221	380668,0992	1370672,7140
	4222	380668,1024	1370672,7140
	4223	380695,1495	1370675,5690
	4224	380713,1728	1370683,1240
	4225	380713,1820	1370683,1280
	4226	380713,1822	1370683,1280
	4227	380736,1754	1370677,0760
	4228	380752,5262	1370678,5840
	4229	380766,2015	1370682,2010
	4230	380782,1179	1370678,3160
	4231	380782,2551	1370678,2820
	4232	380789,8012	1370690,3380
	4233	380792,0657	1370693,9560
	4234	380791,6893	1370694,3610
	4235	380772,7419	1370714,7540
	4236	380760,5285	1370723,1150
	4237	380745,2776	1370725,0410
	4238	380710,6085	1370741,8810
	4239	380674,9339	1370744,2930
	4240	380653,2306	1370745,8470
	4241	380655,6306	1370755,7470
	4242	380673,0092	1370764,1270
	4243	380692,4699	1370773,3110
	4244	380689,1000	1370777,5860
	4245	380681,7446	1370779,7340
	4246	380665,7207	1370782,1880
	4247	380651,8974	1370785,3490
	4248	380645,9175	1370788,2070
	4249	380645,9173	1370788,2070
	4250	380639,4732	1370784,4260
	4251	380607,3679	1370786,4040
	4252	380626,2726	1370795,9420
	4253	380650,9192	1370795,6460
	4254	380665,4780	1370796,5740
	4255	380665,4543	1370798,5450
	4256	380762,0818	1370780,8360
	4257	380723,6200	1370783,5200
	4258	380726,3000	1370780,8400
	4259	380731,3600	1370767,6200
	4260	380731,9200	1370760,2600

## Сведения о границах территориальной зоны природных ландшафтов (Р-3)

Сведения о характерных точках границ объекта	№ точки	Координаты	
		X	Y
	4261	380755,7900	1370750,3400
	4262	380772,2900	1370743,1900
	4263	380783,5600	1370734,8300
	4264	380790,4400	1370726,7100
	4265	380800,9000	1370718,2200
	4266	380811,9200	1370709,5600
	4267	380816,3900	1370696,2300
	4268	380816,9000	1370682,3900
	4269	380806,3800	1370664,8500
	4270	380787,0600	1370657,3600
	4271	380770,7000	1370655,5100
	4272	380758,2900	1370657,0900
	4273	380745,8300	1370656,5100
	4274	380728,4500	1370658,2900
	4275	380697,1200	1370656,6800
	4276	380652,6700	1370653,4300
	4277	380632,6300	1370656,6300
	4278	380615,5400	1370663,2300
	4279	380552,1500	1370688,8300
	4280	380536,0000	1370699,7400
	4281	380516,1600	1370711,7600
	4282	380553,8700	1370668,2800
	4283	380570,3900	1370650,9500
	4284	380588,4200	1370638,5900
	4285	380605,7000	1370631,3100
	4286	380632,3000	1370626,0000
	4287	380633,3100	1370626,7800
	4288	380646,1800	1370622,2000
	4289	380663,5000	1370608,2400
	4290	380674,2200	1370597,2100
	4291	380683,6100	1370577,9300
	4292	380701,6100	1370561,2100
	4293	380718,8000	1370551,8800
	4294	380724,9900	1370539,3500
	4295	380725,5200	1370539,3700
	4296	380735,4800	1370549,9900
	4297	380752,6100	1370578,7400
	4298	380763,6900	1370580,1600
	4299	380771,9900	1370588,8900
	4300	380782,5400	1370591,8100
	4301	380798,5600	1370592,7700
	4302	380814,5700	1370591,1600
	4303	380831,1100	1370588,5800

## Сведения о границах территориальной зоны природных ландшафтов (Р-3)

Сведения о характерных точках границ объекта	№ точки	Координаты	
		X	Y
	4304	380842,6000	1370584,4500
	4305	380855,9900	1370578,8600
	4306	380868,8100	1370569,0200
	4307	380873,6000	1370564,8000
	4308	380879,6600	1370572,9100
	4309	380898,3200	1370571,6800
	4310	380911,4100	1370565,7600
	4311	380920,7200	1370559,6000
	4312	380936,0700	1370562,2500
	4313	380946,5300	1370561,0700
	4314	380959,5000	1370556,5300
	4315	380977,5600	1370545,0900
	4316	380985,9600	1370531,3400
	4317	380986,1600	1370514,0400
	4318	380972,6700	1370496,7400
	4319	380981,6200	1370491,4200
	4320	381000,3100	1370489,8800
	4321	381028,6400	1370503,9800
	4322	381035,5700	1370519,2600
	4323	381072,1100	1370554,2000
	4324	381106,7600	1370571,6800
	4325	381159,6100	1370574,5800
	4326	381175,3700	1370568,5900
	4327	381194,4300	1370557,1000
	4328	381209,3300	1370550,7600
	4329	381220,7000	1370550,1500
	4330	381233,6500	1370549,9600
	4331	381246,0500	1370547,6300
	4332	381259,0100	1370541,9100
	4333	381270,8000	1370530,9400
	4334	381278,0200	1370517,0200
	4335	381278,8400	1370498,6000
	4336	381275,3200	1370483,5000
	4337	381265,6800	1370471,7000
	4338	381266,4900	1370459,0000
	4339	381267,9900	1370447,6400
	4340	381271,7100	1370447,4000
	4341	381282,1000	1370446,7400
	4342	381290,4400	1370448,9200
	4343	381319,9100	1370456,6300
	4344	381321,5500	1370457,0600
	4345	381371,6000	1370470,1700
	4346	381388,0800	1370474,4800

## Сведения о границах территориальной зоны природных ландшафтов (Р-3)

Сведения о характерных точках границ объекта	№ точки	Координаты	
		X	Y
	4347	381400,2000	1370474,1300
	4348	381412,2200	1370469,8100
	4349	381393,2500	1370487,8200
	4350	381384,0000	1370493,1400
	4351	381377,1400	1370513,7100
	4352	381385,5100	1370529,8400
	4353	381395,8300	1370536,1500
	4354	381411,3900	1370544,4900
	4355	381409,4800	1370550,6700
	4356	381398,7900	1370564,5300
	4357	381393,8600	1370572,7900
	4358	381384,9000	1370574,7700
	4359	381367,6800	1370575,3300
	4360	381349,6900	1370579,2000
	4361	381341,6700	1370587,1000
	4362	381335,4200	1370593,2400
	4363	381332,3200	1370602,5500
	4364	381329,2100	1370611,5000
	4365	381328,9100	1370617,9500
	4366	381328,3200	1370630,8200
	4367	381330,2400	1370635,2800
	4368	381351,5200	1370654,1200
	4369	381360,2900	1370654,5500
	4370	381364,8400	1370656,6600
	4371	381383,0000	1370663,0000
	4372	381400,1900	1370657,4800
	4373	381412,4500	1370644,8500
	4374	381414,1500	1370641,3100
	4375	381414,5200	1370641,0900
	4376	381424,5000	1370634,7800
	4377	381425,1200	1370633,1900
	4378	381439,5100	1370638,9700
	4379	381457,6200	1370645,6800
	4380	381480,1500	1370650,5300
	4381	381501,8300	1370646,5800
	4382	381504,1100	1370646,1600
	4383	381515,7600	1370638,1400
	4384	381532,1500	1370630,3400
	4385	381542,6215	1370621,5320
	4386	381542,6270	1370621,5320
	4387	381553,1850	1370612,6540
	4388	381555,3060	1370590,5390
	4389	381547,6300	1370578,4320

## Сведения о границах территориальной зоны природных ландшафтов (Р-3)

Сведения о характерных точках границ объекта	№ точки	Координаты	
		X	Y
	4390	381543,4690	1370567,0980
	4391	381540,7570	1370560,2000
	4392	381557,6090	1370547,5450
	4393	381566,6100	1370537,0700
	4394	381575,6730	1370519,0900
	4395	381575,9830	1370502,2820
	4396	381570,0770	1370488,5290
	4397	381560,1130	1370470,2420
	4398	381552,1340	1370461,2080
	4399	381544,5640	1370452,6380
	4400	381529,0910	1370445,4000
	4401	381511,6260	1370441,2210
	4402	381505,5160	1370420,8790
	4403	381547,6010	1370410,3270
	4404	381572,5990	1370433,3480
	4405	381590,2620	1370439,8700
	4406	381596,6750	1370451,7550
	4407	381590,5500	1370469,5520
	4408	381599,0760	1370491,5180
	4409	381602,2120	1370499,5880
	4410	381622,9510	1370516,9360
	4411	381636,8140	1370525,1380
	4412	381650,0010	1370545,7570
	4413	381642,3510	1370568,6860
	4414	381653,0860	1370599,9480
	4415	381663,0314	1370611,8950
	4416	381663,0277	1370611,8950
	4417	381669,4700	1370619,6300
	4418	381696,7400	1370633,1000
	4419	381711,4200	1370637,3100
	4420	381724,4800	1370649,4300
	4421	381769,9300	1370658,0600
	4422	381815,5500	1370661,7900
	4423	381831,4800	1370671,4600
	4424	381840,2400	1370682,3300
	4425	381849,8900	1370694,3300
	4426	381872,8800	1370703,3000
	4427	381894,3400	1370702,9800
	4428	381913,3499	1370700,5040
	4429	381913,3624	1370700,5060
	4430	381927,5840	1370698,6550
	4431	381957,2360	1370695,1400
	4432	381993,5140	1370694,0820

## Сведения о границах территориальной зоны природных ландшафтов (Р-3)

Сведения о характерных точках границ объекта	№ точки	Координаты	
		X	Y
	4433	382052,0820	1370691,5960
	4434	382081,5370	1370688,0270
	4435	382086,6760	1370690,7310
	4436	382106,8460	1370690,8880
	4437	382106,4080	1370692,8660
	4438	382142,5901	1370691,4580
	4439	382142,5901	1370691,4560
	4440	382279,1630	1370680,6570
	4441	382281,1590	1370680,8180
	4442	382291,5070	1370681,6830
	4443	382292,2300	1370641,4500
	4444	382292,3700	1370635,6700
	4445	382292,6900	1370621,6400
	4446	382293,7100	1370598,9100
	4447	382287,6722	1370533,1420
	4448	382287,6710	1370533,1420
	4449	382287,6707	1370533,1420
	4450	382287,6662	1370533,1410
	4451	382270,5941	1370501,7100
	4452	382225,8070	1370504,6580
	4453	382217,7220	1370506,0780
	4454	382217,7187	1370506,0790
	4455	382217,7191	1370506,0800
	4456	382188,3300	1370511,5400
	4457	382152,8700	1370517,9700
	4458	382148,7100	1370518,9000
	4459	382121,6500	1370526,7000
	4460	382096,1254	1370533,5860
	4461	382086,7690	1370538,7330
	4462	382086,9170	1370539,0810
	4463	382088,3740	1370542,5920
	4464	382089,2750	1370544,8520
	4465	382060,0170	1370554,0750
	4466	382059,7771	1370553,5800
	4467	382041,7192	1370563,5130
	4468	382041,7120	1370563,5180
	4469	382034,8500	1370563,5700
	4470	382006,1000	1370578,0500
	4471	381992,1100	1370586,5000
	4472	381977,9200	1370595,0700
	4473	381943,3600	1370607,4400
	4474	381930,8400	1370577,3300
	4475	381960,6400	1370562,9700

## Сведения о границах территориальной зоны природных ландшафтов (Р-3)

Сведения о характерных точках границ объекта	№ точки	Координаты	
		X	Y
	4476	381974,8100	1370554,5600
	4477	381981,3558	1370550,6750
	4478	381975,2300	1370534,0600
	4479	381972,4200	1370512,9900
	4480	381977,6000	1370475,7100
	4481	381981,0200	1370473,8700
	4482	381976,7200	1370454,6400
	4483	381965,3200	1370431,4100
	4484	381957,5900	1370420,1800
	4485	381956,1800	1370416,1200
	4486	381947,9600	1370405,9500
	4487	381953,9700	1370388,7200
	4488	381956,8400	1370383,8500
	4489	381961,9500	1370371,8200
	4490	381981,9300	1370375,9000
	4491	381995,6100	1370399,3400
	4492	381998,7200	1370408,3900
	4493	381999,0771	1370409,2560
	4494	382001,6420	1370407,8780
	4495	382003,3800	1370406,9580
	4496	382004,5180	1370406,3600
	4497	382011,8585	1370402,4090
	4498	382012,0614	1370402,2980
	4499	382023,5387	1370420,2760
	4500	382047,7867	1370435,6090
	4501	382047,8070	1370435,6180
	4502	382052,0010	1370434,7790
	4503	382052,3767	1370435,0550
	4504	382064,2076	1370433,5920
	4505	382067,5830	1370432,4350
	4506	382069,0140	1370432,3040
	4507	382073,9450	1370428,3620
	4508	382079,3840	1370423,9600
	4509	382083,7670	1370420,4520
	4510	382092,9360	1370414,3710
	4511	382094,6770	1370419,5250
	4512	382096,5200	1370418,6820
	4513	382101,8680	1370416,2220
	4514	382110,8210	1370410,7760
	4515	382115,8730	1370408,3890
	4516	382115,8735	1370408,3900
	4517	382167,1997	1370392,8120
	4518	382187,5731	1370385,4140



## Сведения о границах территориальной зоны природных ландшафтов (Р-3)

Сведения о характерных точках границ объекта	№ точки	Координаты	
		X	Y
	4519	382187,4050	1370385,0110
	4520	382204,5263	1370379,2590
	4521	382204,5744	1370379,2420
	4522	382232,0900	1370372,4300
	4523	382252,9800	1370370,9100
	4524	382253,1000	1370370,9400
	4525	382275,6400	1370371,1900
	4526	382275,5500	1370368,9300
	4527	382294,5500	1370373,5400
	4528	382304,5700	1370379,2300
	4529	382303,1700	1370398,5200
	4530	382319,2400	1370402,4580
	4531	382334,5620	1370398,1250
	4532	382334,8250	1370398,8810
	4533	382349,4946	1370400,2370
	4534	382349,2324	1370396,9180
	4535	382394,9065	1370390,6920
	4536	382392,6000	1370378,3600
	4537	382392,3400	1370376,9100
	4538	382437,4200	1370357,1500
	4539	382437,4230	1370357,1540
	4540	382434,6050	1370342,0430
	4541	382440,7817	1370340,8560
	4542	382443,6327	1370324,4350
	4543	382475,9435	1370262,4010
	4544	382476,7100	1370253,9550
	4545	382468,5856	1370254,0130
	4546	382468,5852	1370254,0130
	4547	382461,2431	1370260,7830
	4548	382452,6252	1370270,3280
	4549	382434,4657	1370287,1880
	4550	382435,8947	1370293,0230
	4551	382434,7308	1370306,4130
	4552	382431,0190	1370330,1720
	4553	382431,0184	1370330,1730
	4554	382431,0181	1370330,1740
	4555	382423,7229	1370341,1320
	4556	382416,1013	1370352,5810
	4557	382416,1005	1370352,5810
	4558	382393,6428	1370366,0510
	4559	382359,1127	1370373,7830
	4560	382359,1125	1370373,7830
	4561	382346,8433	1370372,5760

## Сведения о границах территориальной зоны природных ландшафтов (Р-3)

Сведения о характерных точках границ объекта	№ точки	Координаты	
		X	Y
	4562	382306,9970	1370353,7420
	4563	382297,2260	1370351,2330
	4564	382242,5242	1370337,1880
	4565	382242,5240	1370337,1870
	4566	382188,7973	1370349,5130
	4567	382153,9848	1370359,1940
	4568	382128,2232	1370384,4810
	4569	382109,9527	1370400,8910
	4570	382095,3024	1370409,7870
	4571	382080,6659	1370419,6060
	4572	382062,1838	1370428,5600
	4573	382050,7218	1370430,9460
	4574	382050,7215	1370430,9460
	4575	382035,8564	1370425,4440
	4576	382029,1381	1370418,6680
	4577	382015,3377	1370403,4210
	4578	382007,8880	1370380,0480
	4579	381996,0152	1370361,2710
	4580	381978,8425	1370352,5960
	4581	381961,3372	1370352,4370
	4582	381961,3368	1370352,4370
	4583	381947,8558	1370353,1980
	4584	381936,6432	1370367,9280
	4585	381930,9454	1370383,5460
	4586	381930,6996	1370396,5630
	4587	381931,1052	1370417,0700
	4588	381938,5332	1370425,3270
	4589	381945,6211	1370435,5610
	4590	381955,1479	1370438,0030
	4591	381957,0387	1370442,4060
	4592	381955,4488	1370445,9380
	4593	381961,1046	1370458,0390
	4594	381967,4268	1370465,8840
	4595	381966,6384	1370474,2040
	4596	381963,2790	1370481,4540
	4597	381964,2685	1370486,6090
	4598	381967,6051	1370490,0670
	4599	381966,8085	1370497,8340
	4600	381965,4176	1370502,4700
	4601	381966,7803	1370508,1730
	4602	381969,9330	1370514,5880
	4603	381969,1418	1370522,7240
	4604	381966,9020	1370531,6190

## Сведения о границах территориальной зоны природных ландшафтов (Р-3)

Сведения о характерных точках границ объекта	№ точки	Координаты	
		X	Y
	4605	381963,7581	1370541,0820
	4606	381956,7824	1370550,6020
	4607	381946,6744	1370558,1380
	4608	381937,6310	1370563,6270
	4609	381920,6362	1370574,4050
	4610	381904,0924	1370578,7130
	4611	381869,6505	1370582,1810
	4612	381842,4688	1370582,9560
	4613	381842,4686	1370582,9560
	4614	381816,9710	1370582,4140
	4615	381816,9709	1370582,4140
	4616	381800,4854	1370582,4750
	4617	381800,4850	1370582,4750
	4618	381783,5880	1370575,3420
	4619	381773,5002	1370571,9840
	4620	381773,5001	1370571,9840
	4621	381760,7523	1370573,8360
	4622	381751,1807	1370580,6260
	4623	381740,7217	1370589,0900
	4624	381734,0448	1370594,1750
	4625	381731,7884	1370601,9630
	4626	381735,7193	1370608,5510
	4627	381743,4683	1370614,1590
	4628	381751,8920	1370616,0640
	4629	381756,4977	1370618,9490
	4630	381753,8103	1370622,3130
	4631	381736,9457	1370629,5800
	4632	381736,9456	1370629,5800
	4633	381728,7570	1370627,8890
	4634	381728,7566	1370627,8890
	4635	381724,6130	1370622,5640
	4636	381720,1705	1370618,3830
	4637	381707,8792	1370614,1360
	4638	381694,3354	1370611,5680
	4639	381678,2957	1370600,7300
	4640	381667,1439	1370587,2340
	4641	381662,1492	1370570,5070
	4642	381659,5485	1370555,2220
	4643	381658,5040	1370546,3750
	4644	381661,1611	1370540,9810
	4645	381659,8343	1370537,6780
	4646	381657,2639	1370524,4230
	4647	381655,2906	1370514,4820

## Сведения о границах территориальной зоны природных ландшафтов (Р-3)

Сведения о характерных точках границ объекта	№ точки	Координаты	
		X	Y
	4648	381646,7980	1370507,9630
	4649	381643,4730	1370499,3440
	4650	381623,4128	1370494,0950
	4651	381623,4126	1370494,0940
	4652	381610,7246	1370475,4520
	4653	381616,8802	1370447,6660
	4654	381611,6169	1370437,4060
	4655	381603,0970	1370429,0730
	4656	381589,3146	1370414,3360
	4657	381589,3141	1370414,3360
	4658	381565,3701	1370403,8650
	4659	381541,5918	1370392,4880
	4660	381527,6857	1370391,8090
	4661	381527,6854	1370391,8080
	4662	381510,8436	1370386,4750
	4663	381484,9279	1370386,4920
	4664	381474,0902	1370394,0390
	4665	381477,7449	1370404,7570
	4666	381467,0714	1370416,8980
	4667	381451,2548	1370437,4640
	4668	381425,8302	1370448,3580
	4669	381403,8262	1370453,5940
	4670	381388,7580	1370453,8190
	4671	381388,7576	1370453,8190
	4672	381381,1973	1370452,1590
	4673	381381,1981	1370452,1580
	4674	381386,5204	1370445,1950
	4675	381393,6979	1370436,9640
	4676	381400,5544	1370431,6930
	4677	381400,7375	1370431,5490
	4678	381400,7372	1370431,5490
	4679	381400,5540	1370431,6930
	4680	381397,8100	1370433,8020
	4681	381351,0011	1370430,5920
	4682	381287,0044	1370426,0480
	4683	381239,5280	1370422,2320
	4684	381241,2558	1370424,3160
	4685	381244,8585	1370430,5080
	4686	381245,5371	1370439,5570
	4687	381244,7680	1370450,8130
	4688	381233,4141	1370458,5570
	4689	381219,6275	1370461,4960
	4690	381206,5539	1370464,5020

## Сведения о границах территориальной зоны природных ландшафтов (Р-3)

Сведения о характерных точках границ объекта	№ точки	Координаты	
		X	Y
	4691	381196,2488	1370464,6560
	4692	381188,7546	1370464,7670
	4693	381188,7542	1370464,7670
	4694	381181,1897	1370460,1950
	4695	381182,0147	1370452,6860
	4696	381188,3628	1370438,5360
	4697	381182,6487	1370432,1740
	4698	381164,8303	1370431,3910
	4699	381147,8417	1370423,2110
	4700	381137,2238	1370421,2210
	4701	381124,7390	1370416,2370
	4702	381111,6441	1370443,7580
	4703	381141,2332	1370457,5330
	4704	381147,0769	1370470,0000
	4705	381142,9921	1370480,0940
	4706	381120,5698	1370491,7040
	4707	381113,2579	1370494,6880
	4708	381099,6238	1370494,3410
	4709	381099,6234	1370494,3410
	4710	381095,4652	1370496,9870
	4711	381098,8323	1370502,4760
	4712	381100,1949	1370508,1790
	4713	381099,5862	1370516,3120
	4714	381112,9778	1370520,9120
	4715	381137,6300	1370521,8370
	4716	381153,6429	1370518,6440
	4717	381167,5878	1370507,6520
	4718	381173,7845	1370496,2260
	4719	381174,7364	1370494,7380
	4720	381177,4171	1370490,5480
	4721	381180,9195	1370485,0730
	4722	381188,9463	1370478,1410
	4723	381198,7568	1370478,4420
	4724	381205,2972	1370484,1690
	4725	381242,1610	1370479,3460
	4726	381258,6295	1370489,2150
	4727	381258,6339	1370489,2170
	4728	381261,4753	1370504,4800
	4729	381256,4041	1370519,3260
	4730	381241,0212	1370528,0490
	4731	381197,0828	1370531,1050
	4732	381162,1603	1370550,7760
	4733	381121,2739	1370556,3230

## Сведения о границах территориальной зоны природных ландшафтов (Р-3)

Сведения о характерных точках границ объекта	№ точки	Координаты	
		X	Y
	4734	381121,2737	1370556,3230
	4735	381114,2716	1370555,1190
	4736	381108,6599	1370552,3780
	4737	381108,6560	1370552,3760
	4738	381077,7698	1370535,7880
	4739	381075,3819	1370534,5060
	4740	381072,8662	1370531,7450
	4741	381066,4572	1370524,7120
	4742	381064,2885	1370522,3320
	4743	381050,1124	1370506,7750
	4744	381021,2754	1370479,3460
	4745	381003,6281	1370469,9410
	4746	381000,3167	1370468,3130
	4747	381000,3166	1370468,3130
	4748	380997,7581	1370468,5170
	4749	380995,2217	1370467,9020
	4750	380991,7239	1370469,0000
	4751	380981,8172	1370469,7920
	4752	380963,2873	1370477,9230
	4753	380953,6197	1370490,4760
	4754	380965,4841	1370506,9390
	4755	380966,3119	1370513,3160
	4756	380968,4182	1370519,9310
	4757	380962,7638	1370532,3850
	4758	380948,6845	1370541,2740
	4759	380941,8055	1370541,8140
	4760	380928,1109	1370540,4540
	4761	380919,4895	1370537,1380
	4762	380912,3545	1370539,2480
	4763	380907,0033	1370544,3730
	4764	380898,3820	1370550,0990
	4765	380892,4362	1370551,9080
	4766	380886,2951	1370554,6940
	4767	380886,2950	1370554,6940
	4768	380876,3570	1370551,3990
	4769	380866,6122	1370546,5590
	4770	380866,6120	1370546,5590
	4771	380849,9766	1370556,9620
	4772	380814,9536	1370570,4090
	4773	380799,2209	1370571,0350
	4774	380779,4664	1370569,9930
	4775	380775,2061	1370569,4090
	4776	380768,4667	1370568,4860

## Сведения о границах территориальной зоны природных ландшафтов (Р-3)

Сведения о характерных точках границ объекта	№ точки	Координаты	
		X	Y
	4777	380764,4341	1370563,0890
	4778	380761,0345	1370558,5390
	4779	380748,2511	1370533,8230
	4780	380747,6816	1370533,3220
	4781	380743,2334	1370529,4140
	4782	380734,8731	1370522,0680
	4783	380728,2167	1370518,8260
	4784	380728,2155	1370518,8250
	4785	380726,0102	1370517,2700
	4786	380713,9513	1370516,3420
	4787	380713,9509	1370516,3420
	4788	380707,2933	1370522,7190
	4789	380703,6378	1370534,5900
	4790	380696,7317	1370541,2740
	4791	380690,2455	1370542,1750
	4792	380666,1559	1370566,7210
	4793	380658,8727	1370579,8600
	4794	380646,1218	1370593,9750
	4795	380637,6921	1370602,8000
	4796	380624,2356	1370607,1800
	4797	380589,8302	1370613,0930
	4798	380589,8291	1370613,0940
	4799	380558,7274	1370632,3900
	4800	380531,9972	1370663,4370
	4801	380511,0213	1370688,6740
	4802	380511,0201	1370688,6750
	4803	380486,4488	1370709,6880
	4804	380452,0820	1370723,0510
	4805	380435,1877	1370737,9970
	4806	380403,1051	1370746,2270
	4807	380386,7520	1370751,0870
	4808	380378,6347	1370757,4850
	4206	380377,3237	1370767,4750
	4809	380390,2734	1370357,1300
	4810	380403,4383	1370340,8650
	4811	380412,4166	1370339,6750
	4812	380428,7007	1370354,7880
	4813	380460,0693	1370372,2170
	4814	380480,2836	1370383,0140
	4815	380480,2841	1370383,0140
	4816	380482,4705	1370389,8180
	4817	380475,1485	1370412,8210
	4818	380472,3553	1370415,9880

## Сведения о границах территориальной зоны природных ландшафтов (Р-3)

Сведения о характерных точках границ объекта	№ точки	Координаты	
		X	Y
	4819	380471,3340	1370417,1460
	4820	380446,8687	1370407,8360
	4821	380411,0602	1370390,6700
	4822	380393,9484	1370364,1590
	4809	380390,2734	1370357,1300
	4823	380403,7400	1376572,8900
	4824	380403,7900	1376575,8900
	4825	380406,7900	1376575,8500
	4826	380406,7400	1376572,8500
	4823	380403,7400	1376572,8900
	4827	380407,1600	1376471,8800
	4828	380407,2000	1376474,8800
	4829	380410,2000	1376474,8400
	4830	380410,1600	1376471,8400
	4827	380407,1600	1376471,8800
	4831	380407,8000	1376517,3400
	4832	380407,8400	1376520,3400
	4833	380410,8400	1376520,3000
	4834	380410,8000	1376517,3000
	4831	380407,8000	1376517,3400
	4835	380409,5700	1376425,4600
	4836	380409,6100	1376428,4600
	4837	380412,6100	1376428,4100
	4838	380412,5700	1376425,4100
	4835	380409,5700	1376425,4600
	4839	380450,6800	1376384,2200
	4840	380450,7200	1376387,2200
	4841	380453,7200	1376387,1700
	4842	380453,6800	1376384,1700
	4839	380450,6800	1376384,2200
	4843	380458,1935	1370505,9370
	4844	380475,4613	1370498,2750
	4845	380501,2098	1370501,7310
	4846	380519,9994	1370507,6420
	4847	380519,9997	1370507,6420
	4848	380531,2902	1370515,5110
	4849	380552,3415	1370527,8930
	4850	380571,2810	1370554,9200
	4851	380571,2811	1370554,9210
	4852	380566,3752	1370558,5410
	4853	380559,4886	1370563,6230
	4854	380531,5566	1370564,1870
	4855	380523,2950	1370562,0860



## Сведения о границах территориальной зоны природных ландшафтов (Р-3)

Сведения о характерных точках границ объекта	№ точки	Координаты	
		X	Y
	4856	380492,2551	1370546,8180
	4857	380477,2121	1370540,3440
	4858	380475,6279	1370539,0550
	4859	380460,3004	1370526,5910
	4843	380458,1935	1370505,9370
	4860	380631,6400	1378931,7800
	4861	380631,6500	1378931,8100
	4862	380631,8131	1378931,8440
	4863	380631,7566	1378932,0450
	4864	380695,3801	1378945,3740
	4865	380695,4037	1378945,1720
	4866	380695,4064	1378945,1490
	4867	380698,5733	1378945,8129
	4868	380701,7494	1378936,6700
	4869	380706,0907	1378921,8350
	4870	380719,3763	1378894,8650
	4871	380724,2306	1378853,2520
	4872	380730,2588	1378829,1600
	4873	380742,7147	1378807,7420
	4874	380758,0040	1378792,7430
	4875	380758,6408	1378774,2710
	4876	380758,3792	1378756,7350
	4877	380762,7067	1378740,9770
	4878	380770,8390	1378728,9060
	4879	380792,0799	1378734,1000
	4880	380830,4499	1378710,1100
	4881	380881,6699	1378678,0900
	4882	380888,5899	1378673,7700
	4883	381069,4395	1378638,1140
	4884	381071,4902	1378639,8330
	4885	381087,1119	1378641,7070
	4886	381107,2009	1378637,9867
	4887	381146,2700	1378638,4400
	4888	381157,3626	1378627,0612
	4889	381162,0636	1378637,7190
	4890	381162,0696	1378637,7190
	4891	381157,2700	1378626,8500
	4892	381142,5100	1378597,4600
	4893	381142,1300	1378572,1800
	4894	381160,3300	1378549,1700
	4895	381178,6300	1378532,8700
	4896	381190,2200	1378518,3800
	4897	381202,6200	1378502,1700

## Сведения о границах территориальной зоны природных ландшафтов (Р-3)

Сведения о характерных точках границ объекта	№ точки	Координаты	
		X	Y
	4898	381210,0000	1378488,5700
	4899	381223,4400	1378485,8300
	4900	381241,6800	1378465,3400
	4901	381243,9400	1378446,7600
	4902	381254,6400	1378430,6000
	4903	381274,6400	1378414,2800
	4904	381296,4000	1378404,6700
	4905	381311,1700	1378376,6400
	4906	381329,5600	1378366,2500
	4907	381353,8300	1378354,9200
	4908	381362,8400	1378337,9500
	4909	381372,7100	1378320,9400
	4910	381390,2300	1378308,8700
	4911	381418,4300	1378278,9400
	4912	381444,3400	1378263,4000
	4913	381464,6000	1378265,6100
	4914	381484,6300	1378252,6700
	4915	381520,2800	1378212,5300
	4916	381541,0300	1378190,3000
	4917	381561,2400	1378189,1600
	4918	381578,0200	1378183,8500
	4919	381596,3300	1378168,4100
	4920	381597,9300	1378162,4800
	4921	381601,9600	1378149,7800
	4922	381612,7500	1378139,5000
	4923	381626,9600	1378130,8700
	4924	381642,9700	1378131,4700
	4925	381668,1400	1378123,5100
	4926	381678,0100	1378106,5000
	4927	381672,8300	1378099,0000
	4928	381646,0500	1378111,2000
	4929	381635,0800	1378110,5000
	4930	381615,6600	1378108,2700
	4931	381591,3700	1378118,7500
	4932	381571,2700	1378126,6400
	4933	381547,7200	1378130,3500
	4934	381535,2700	1378143,1800
	4935	381472,6300	1378182,0600
	4936	381417,6500	1378226,7100
	4937	381391,1200	1378255,7500
	4938	381367,7300	1378270,4400
	4939	381293,0600	1378349,9500
	4940	381246,8300	1378415,5300

## Сведения о границах территориальной зоны природных ландшафтов (Р-3)

Сведения о характерных точках границ объекта	№ точки	Координаты	
		X	Y
	4941	381226,1300	1378439,4400
	4942	381202,8300	1378460,0200
	4943	381185,8000	1378504,9400
	4944	381173,2400	1378511,0300
	4945	381158,4800	1378537,3900
	4946	381139,3700	1378557,0600
	4947	381132,1600	1378582,4500
	4948	381139,6400	1378617,1100
	4949	381140,3300	1378635,2200
	4950	381117,6000	1378636,0600
	4951	381087,1200	1378641,7000
	4952	381071,4900	1378639,8300
	4953	381062,1100	1378631,9700
	4954	381046,4200	1378626,3000
	4955	381024,2500	1378623,4700
	4956	380999,3100	1378633,1100
	4957	380956,0600	1378643,4500
	4958	380903,7400	1378653,4900
	4959	380887,3800	1378657,5400
	4960	380885,0239	1378652,4983
	4961	380813,1400	1378671,3800
	4962	380778,4600	1378680,7300
	4963	380727,8100	1378687,7800
	4964	380699,3100	1378691,7300
	4965	380694,1300	1378710,1500
	4966	380694,2892	1378710,1890
	4967	380631,8205	1378931,8180
	4860	380631,6400	1378931,7800
	4968	380704,3893	1377596,7040
	4969	380721,1890	1377791,8210
	4970	380721,3300	1377791,8400
	4971	380728,2200	1377872,1500
	4972	380728,0300	1377874,1700
	4973	380725,4600	1377900,4300
	4974	380722,8000	1377928,7000
	4975	380722,6815	1377928,6850
	4976	380704,5300	1378116,7200
	4977	380765,0000	1377612,5400
	4978	380704,4000	1377596,7100
	4968	380704,3893	1377596,7040
	4979	380708,9441	1377503,4393
	4980	380795,9500	1377487,6000
	4981	380798,2600	1377487,2000

## Сведения о границах территориальной зоны природных ландшафтов (Р-3)

Сведения о характерных точках границ объекта	№ точки	Координаты	
		X	Y
	4982	380891,3600	1377472,8300
	4983	380955,2440	1377424,2300
	4984	380789,3072	1377477,6950
	4985	380777,5528	1377481,4820
	4986	380758,9649	1377488,7180
	4987	380744,6852	1377494,2760
	4988	380709,9646	1377492,5900
	4989	380708,9443	1377503,4370
	4979	380708,9441	1377503,4393
	4990	380738,8400	1368457,0000
	4991	380759,1400	1368437,8900
	4992	380805,1600	1368418,7800
	4993	380813,7900	1368394,9500
	4994	380813,1400	1368343,6700
	4995	380828,7900	1368318,6100
	4996	380847,4500	1368291,2700
	4997	380867,3300	1368266,0200
	4998	380894,9000	1368248,7100
	4999	380901,7200	1368249,8100
	5000	380975,0400	1368335,9900
	5001	381026,1600	1368395,5200
	5002	381074,7200	1368482,5700
	5003	381069,8300	1368503,4900
	5004	381067,1300	1368505,8300
	5005	381031,7800	1368528,3400
	5006	381027,1700	1368529,0700
	5007	380987,2300	1368533,8100
	5008	380924,9700	1368520,9700
	5009	380882,7900	1368528,3800
	5010	380832,4700	1368527,6200
	5011	380764,9700	1368513,9600
	5012	380743,4200	1368470,6100
	4990	380738,8400	1368457,0000
	5013	380752,7400	1377606,9100
	5014	380757,8300	1377607,7100
	5015	380758,7600	1377602,8200
	5016	380753,7000	1377601,9900
	5013	380752,7400	1377606,9100
	5017	380769,1800	1377566,6900
	5018	380778,3400	1377573,5800
	5019	380779,9100	1377571,5100
	5020	380770,7500	1377564,6300
	5017	380769,1800	1377566,6900

## Сведения о границах территориальной зоны природных ландшафтов (Р-3)

Сведения о характерных точках границ объекта	№ точки	Координаты	
		X	Y
	5021	380798,5300	1377619,2500
	5022	380804,9800	1377621,1900
	5023	380807,5400	1377614,3100
	5024	380800,5900	1377612,3500
	5021	380798,5300	1377619,2500
	5025	380801,9700	1377601,7300
	5026	380812,5400	1377606,2300
	5027	380813,5600	1377603,8200
	5028	380802,9700	1377599,3400
	5025	380801,9700	1377601,7300
	5029	380809,9300	1377580,5300
	5030	380819,8800	1377585,9400
	5031	380821,1600	1377583,6800
	5032	380811,1800	1377578,2500
	5029	380809,9300	1377580,5300
	5033	380829,5000	1378056,7900
	5034	380829,6200	1378064,9900
	5035	380838,0400	1378078,0600
	5036	380845,1700	1378088,9200
	5037	380852,1800	1378108,5000
	5038	380865,5300	1378118,5000
	5039	380883,0700	1378124,7200
	5040	380908,9900	1378125,8400
	5041	380930,9800	1378130,4900
	5042	380951,5600	1378140,6400
	5043	380996,9500	1378162,3700
	5044	381012,2300	1378167,3800
	5045	381033,2800	1378176,0300
	5046	381048,2100	1378174,8100
	5047	381055,0700	1378168,2200
	5048	381061,1400	1378157,9300
	5049	381070,5200	1378151,0700
	5050	381087,7000	1378149,5100
	5051	381111,4500	1378156,9400
	5052	381125,3300	1378152,4900
	5053	381141,4700	1378150,0100
	5054	381167,3700	1378131,9400
	5055	381183,4900	1378127,9600
	5056	381212,9000	1378129,2600
	5057	381230,6800	1378118,7900
	5058	381234,3200	1378113,2600
	5059	381239,5400	1378107,4400
	5060	381263,7800	1378100,3600

## Сведения о границах территориальной зоны природных ландшафтов (Р-3)

Сведения о характерных точках границ объекта	№ точки	Координаты	
		X	Y
	5061	381268,4200	1378093,5700
	5062	381276,7100	1378082,4800
	5063	381277,5800	1378073,5100
	5064	381280,9500	1378066,2300
	5065	381285,8900	1378063,4200
	5066	381286,9300	1378065,8900
	5067	381287,5800	1378076,0200
	5068	381290,0800	1378077,8000
	5069	381300,8800	1378066,6800
	5070	381303,7500	1378059,4100
	5071	381300,6800	1378053,4800
	5072	381292,1400	1378048,1200
	5073	381290,5400	1378041,4300
	5074	381291,6300	1378030,9500
	5075	381292,4200	1378017,2500
	5076	381288,3300	1378009,5900
	5077	381278,9500	1377999,2700
	5078	381274,2000	1377980,9000
	5079	381255,5700	1377967,2300
	5080	381214,6000	1377959,3800
	5081	381198,7800	1377967,0800
	5082	381185,7900	1377965,3000
	5083	381181,2000	1377962,5400
	5084	381186,5600	1377950,3200
	5085	381204,4300	1377945,3300
	5086	381234,7000	1377937,4000
	5087	381265,4200	1377926,4800
	5088	381303,6300	1377916,9500
	5089	381340,7900	1377902,9500
	5090	381358,2500	1377895,0900
	5091	381394,6100	1377871,7600
	5092	381445,1500	1377853,5600
	5093	381469,8800	1377841,7500
	5094	381484,2400	1377836,0600
	5095	381510,3900	1377819,2200
	5096	381535,8700	1377816,5400
	5097	381568,2600	1377812,2800
	5098	381597,7400	1377811,0000
	5099	381635,6900	1377812,5300
	5100	381661,7400	1377807,0800
	5101	381678,0800	1377800,1000
	5102	381718,9300	1377797,8100
	5103	381756,2600	1377785,8700

## Сведения о границах территориальной зоны природных ландшафтов (Р-3)

Сведения о характерных точках границ объекта	№ точки	Координаты	
		X	Y
	5104	381790,6000	1377771,8800
	5105	381859,3800	1377778,0100
	5106	381924,1000	1377764,8200
	5107	382014,3080	1377755,4812
	5108	382013,6198	1377693,0980
	5109	382013,6197	1377693,0897
	5110	382002,5200	1377682,3200
	5111	381996,8100	1377666,8000
	5112	381989,1900	1377663,9700
	5113	381976,1400	1377665,0100
	5114	381964,6100	1377655,0600
	5115	381957,4200	1377653,0600
	5116	381951,5900	1377644,7100
	5117	381946,2100	1377651,1100
	5118	381943,1300	1377656,8600
	5119	381931,1200	1377661,7800
	5120	381918,9600	1377675,1200
	5121	381899,8300	1377692,0500
	5122	381885,8700	1377703,0200
	5123	381869,8100	1377713,7800
	5124	381854,8700	1377728,9700
	5125	381840,8500	1377735,7200
	5126	381827,5800	1377736,5600
	5127	381805,6200	1377733,2800
	5128	381790,4500	1377734,1500
	5129	381781,3700	1377736,5500
	5130	381754,2500	1377750,2900
	5131	381714,5900	1377761,6300
	5132	381700,7600	1377762,3100
	5133	381688,3300	1377752,3200
	5134	381675,2800	1377753,7700
	5135	381664,1700	1377771,6400
	5136	381609,2000	1377788,0600
	5137	381578,1400	1377796,5300
	5138	381548,2200	1377796,5600
	5139	381535,6700	1377803,0600
	5140	381516,6800	1377801,2500
	5141	381495,2900	1377808,4900
	5142	381478,0400	1377821,6900
	5143	381463,1900	1377827,8900
	5144	381438,9700	1377840,2100
	5145	381421,1200	1377845,4600
	5146	381392,3500	1377854,3500

## Сведения о границах территориальной зоны природных ландшафтов (Р-3)

Сведения о характерных точках границ объекта	№ точки	Координаты	
		X	Y
	5147	381376,5800	1377864,5500
	5148	381350,8700	1377877,4000
	5149	381320,2200	1377893,3000
	5150	381277,6100	1377909,3700
	5151	381260,6900	1377911,1100
	5152	381238,3700	1377916,9200
	5153	381219,0800	1377925,6900
	5154	381204,6300	1377924,9100
	5155	381187,8000	1377932,6200
	5156	381161,4200	1377950,7000
	5157	381150,4200	1377948,1400
	5158	381134,1700	1377947,3000
	5159	381132,1000	1377938,4300
	5160	381123,7700	1377931,5900
	5161	381101,7800	1377927,1800
	5162	381078,7800	1377920,5600
	5163	381070,8300	1377922,6600
	5164	381060,3900	1377924,5600
	5165	381050,8700	1377920,4800
	5166	381046,8200	1377916,0600
	5167	381041,0800	1377914,3800
	5168	381035,7100	1377921,9500
	5169	381024,2400	1377921,3800
	5170	381008,1800	1377929,3400
	5171	380999,2000	1377928,7100
	5172	380991,1400	1377923,1100
	5173	380977,9100	1377921,0700
	5174	380969,3400	1377913,7100
	5175	380950,5200	1377906,0900
	5176	380893,8600	1377896,1600
	5177	380859,9600	1377895,1800
	5178	380850,7900	1377897,5600
	5179	380849,3700	1377919,9900
	5180	380843,0300	1377945,7400
	5181	380840,8900	1377968,9400
	5182	380837,6400	1377985,1700
	5183	380832,6500	1378000,9500
	5184	380835,3800	1378016,5900
	5185	380834,3900	1378034,2900
	5033	380829,5000	1378056,7900
	5186	380835,3200	1377509,7800
	5187	380838,0400	1377516,3400
	5188	380844,3700	1377513,7800



## Сведения о границах территориальной зоны природных ландшафтов (Р-3)

Сведения о характерных точках границ объекта	№ точки	Координаты	
		X	Y
	5189	380841,9400	1377507,0200
	5186	380835,3200	1377509,7800
	5190	380884,8000	1377616,1800
	5191	380890,5000	1377618,7700
	5192	380893,2800	1377610,8100
	5193	380887,8900	1377608,6500
	5190	380884,8000	1377616,1800
	5194	380908,7947	1378990,0840
	5195	380940,7837	1378996,7860
	5196	380940,7846	1378996,7784
	5197	380917,1300	1378991,8200
	5198	380943,3400	1378976,1700
	5199	380966,6700	1378958,9500
	5200	380997,6500	1378945,4300
	5201	381012,8400	1378936,2800
	5202	381034,1300	1378933,0800
	5203	381053,7800	1378920,9900
	5204	381059,1600	1378915,4300
	5205	381083,6000	1378915,5000
	5206	381148,0600	1378885,0300
	5207	381201,1000	1378880,4400
	5208	381248,4500	1378863,2900
	5209	381304,1400	1378837,1800
	5210	381360,3500	1378820,3400
	5211	381379,6600	1378814,9900
	5212	381397,3300	1378812,8200
	5213	381437,2200	1378803,3900
	5214	381466,0900	1378789,0300
	5215	381516,2300	1378784,5400
	5216	381527,8800	1378778,4300
	5217	381529,3000	1378760,7000
	5218	381524,4000	1378746,3300
	5219	381515,8900	1378737,3000
	5220	381501,9500	1378734,9900
	5221	381489,2400	1378730,5400
	5222	381483,5700	1378717,9800
	5223	381487,2200	1378707,8000
	5224	381501,3100	1378692,4300
	5225	381504,8700	1378676,3500
	5226	381501,6900	1378668,2200
	5227	381490,8400	1378668,5600
	5228	381482,7600	1378663,6200
	5229	381476,2700	1378652,3300

## Сведения о границах территориальной зоны природных ландшафтов (Р-3)

Сведения о характерных точках границ объекта	№ точки	Координаты	
		X	Y
	5230	381464,7600	1378643,6600
	5231	381463,2900	1378629,7600
	5232	381473,2000	1378615,2900
	5233	381493,3900	1378613,3100
	5234	381514,9500	1378618,4700
	5235	381531,6800	1378609,3600
	5236	381542,0800	1378599,9400
	5237	381547,6900	1378580,4700
	5238	381553,0500	1378572,3700
	5239	381572,3600	1378567,4600
	5240	381583,6700	1378562,2300
	5241	381587,4900	1378565,1200
	5242	381585,1300	1378576,1200
	5243	381584,8300	1378583,7000
	5244	381595,0300	1378590,7100
	5245	381614,4700	1378592,5400
	5246	381628,7500	1378590,2100
	5247	381644,2400	1378584,0700
	5248	381653,9600	1378584,7900
	5249	381655,7400	1378591,7000
	5250	381654,1800	1378599,7500
	5251	381653,0200	1378606,5100
	5252	381658,3300	1378612,1300
	5253	381665,3800	1378615,8100
	5254	381673,1800	1378615,6900
	5255	381686,3800	1378611,2700
	5256	381692,8400	1378612,6400
	5257	381697,2100	1378630,4900
	5258	381694,5600	1378649,9200
	5259	381694,2700	1378660,0400
	5260	381701,2300	1378673,4200
	5261	381704,0600	1378694,0400
	5262	381695,9300	1378713,9700
	5263	381684,4500	1378735,6200
	5264	381694,7500	1378748,9500
	5265	381717,6800	1378759,9900
	5266	381739,3500	1378771,0500
	5267	381775,9000	1378764,6100
	5268	381794,8900	1378764,7400
	5269	381805,6400	1378779,7600
	5270	381829,7300	1378784,4700
	5271	381835,7900	1378794,9000
	5272	381837,8100	1378818,0500

## Сведения о границах территориальной зоны природных ландшафтов (Р-3)

Сведения о характерных точках границ объекта	№ точки	Координаты	
		X	Y
	5273	381845,0800	1378823,8400
	5274	381856,3600	1378818,6200
	5275	381867,4200	1378796,5500
	5276	381872,3000	1378784,6700
	5277	381883,6400	1378781,9600
	5278	381928,4600	1378791,8300
	5279	381970,0000	1378807,2400
	5280	381980,2700	1378817,1900
	5281	381987,8700	1378818,7500
	5282	381994,8400	1378806,0100
	5283	381990,7700	1378787,5200
	5284	381995,0000	1378760,5000
	5285	382050,8700	1378748,2800
	5286	382080,2500	1378768,0700
	5287	382095,1600	1378751,0000
	5288	382127,9000	1378741,2300
	5289	382143,6800	1378725,8300
	5290	382148,3100	1378697,1000
	5291	382137,8600	1378673,6500
	5292	382156,4800	1378679,2700
	5293	382162,1400	1378720,5000
	5294	382180,0000	1378731,1900
	5295	382214,4100	1378720,5600
	5296	382236,5400	1378735,4100
	5297	382247,0300	1378760,5400
	5298	382296,2600	1378783,3900
	5299	382318,3300	1378793,1800
	5300	382337,7400	1378794,5700
	5301	382347,9900	1378804,5400
	5302	382371,5500	1378801,6700
	5303	382388,2000	1378787,0800
	5304	382407,7800	1378772,0400
	5305	382411,6200	1378774,9200
	5306	382405,8300	1378782,6100
	5307	382408,0900	1378793,1000
	5308	382419,6100	1378802,6300
	5309	382439,0100	1378803,1800
	5310	382455,7300	1378794,0900
	5311	382468,6000	1378781,2500
	5312	382474,3384	1378795,5059
	5313	382490,2544	1378787,7320
	5314	382490,2500	1378787,7300
	5315	382488,6900	1378772,0900

## Сведения о границах территориальной зоны природных ландшафтов (Р-3)

Сведения о характерных точках границ объекта	№ точки	Координаты	
		X	Y
	5316	382481,2800	1378755,3400
	5317	382468,9900	1378750,4800
	5318	382455,9600	1378752,7800
	5319	382445,2600	1378770,2200
	5320	382439,3100	1378766,9300
	5321	382433,9500	1378745,9500
	5322	382425,3200	1378733,0100
	5323	382413,4700	1378730,2300
	5324	382392,8900	1378734,3400
	5325	382383,7500	1378744,1500
	5326	382385,7300	1378762,2500
	5327	382378,4700	1378765,6800
	5328	382370,3300	1378747,7300
	5329	382359,6900	1378740,3100
	5330	382316,0800	1378717,3000
	5331	382287,6300	1378712,7200
	5332	382252,8500	1378698,9200
	5333	382224,5200	1378663,0900
	5334	382195,8800	1378665,2000
	5335	382113,6500	1378633,5600
	5336	382095,3500	1378593,3700
	5337	382016,1100	1378592,8700
	5338	381982,9500	1378601,3700
	5339	381948,5500	1378612,8400
	5340	381926,0900	1378633,4000
	5341	381920,6400	1378662,9900
	5342	381909,7400	1378667,7900
	5343	381873,2700	1378651,0500
	5344	381853,1800	1378646,5100
	5345	381849,2900	1378640,6700
	5346	381851,0500	1378631,6800
	5347	381857,5200	1378626,3200
	5348	381874,4800	1378619,6300
	5349	381895,3300	1378605,6300
	5350	381902,1600	1378596,6700
	5351	381906,5900	1378582,7000
	5352	381906,2500	1378574,0600
	5353	381901,8100	1378559,8100
	5354	381891,6100	1378553,0000
	5355	381866,6400	1378545,7900
	5356	381829,2400	1378525,2600
	5357	381813,2500	1378512,4400
	5358	381798,6500	1378495,3700

## Сведения о границах территориальной зоны природных ландшафтов (Р-3)

Сведения о характерных точках границ объекта	№ точки	Координаты	
		X	Y
	5359	381791,8700	1378492,7300
	5360	381739,7500	1378501,3100
	5361	381728,4800	1378508,8600
	5362	381717,8300	1378515,1200
	5363	381685,7700	1378513,9200
	5364	381651,6500	1378514,8500
	5365	381632,3700	1378521,4600
	5366	381615,1100	1378522,9800
	5367	381599,5600	1378526,5900
	5368	381581,6000	1378537,4000
	5369	381521,9400	1378549,2500
	5370	381506,9900	1378564,6400
	5371	381483,4300	1378567,5100
	5372	381470,6800	1378588,7800
	5373	381462,3900	1378597,3300
	5374	381455,4800	1378586,0500
	5375	381443,6300	1378583,2900
	5376	381425,2000	1378590,3000
	5377	381394,2600	1378607,2100
	5378	381380,3800	1378608,2600
	5379	381370,7700	1378614,7200
	5380	381357,7000	1378614,5000
	5381	381348,3900	1378612,0900
	5382	381337,7500	1378604,6700
	5383	381322,1500	1378604,9000
	5384	381321,6500	1378599,0100
	5385	381324,0500	1378591,3900
	5386	381317,8000	1378567,8800
	5387	381309,8400	1378570,5200
	5388	381296,9400	1378581,2600
	5389	381282,7200	1378588,6300
	5390	381279,9000	1378597,5300
	5391	381269,5800	1378612,4300
	5392	381245,0311	1378625,4911
	5393	381246,7164	1378624,5950
	5394	381246,7164	1378624,5951
	5395	381246,7165	1378624,5950
	5396	381246,2568	1378627,8320
	5397	381237,4890	1378636,5020
	5398	381221,8683	1378644,5810
	5399	381214,3132	1378658,0800
	5400	381209,1982	1378666,9260
	5401	381208,7170	1378680,5490

## Сведения о границах территориальной зоны природных ландшафтов (Р-3)

Сведения о характерных точках границ объекта	№ точки	Координаты	
		X	Y
	5402	381216,7860	1378686,1990
	5403	381226,0263	1378693,9080
	5404	381236,2857	1378708,7560
	5405	381248,0831	1378719,6570
	5406	381258,6782	1378726,4230
	5407	381270,1649	1378731,7900
	5408	381281,5097	1378742,9290
	5409	381287,0111	1378744,6940
	5410	381287,0111	1378744,6930
	5411	381284,0676	1378730,8900
	5412	381288,9752	1378723,4320
	5413	381288,9755	1378723,4320
	5414	381288,9756	1378723,4320
	5415	381301,8029	1378726,9330
	5416	381309,3012	1378740,2070
	5417	381320,5039	1378757,1180
	5418	381332,0113	1378763,8700
	5419	381344,7977	1378764,6020
	5420	381348,3506	1378758,0870
	5421	381348,5796	1378742,8520
	5422	381339,6370	1378724,5220
	5423	381335,3319	1378711,2010
	5424	381337,6465	1378709,1900
	5425	381343,4399	1378704,1560
	5426	381358,9422	1378703,4640
	5427	381358,9423	1378703,4640
	5428	381372,6891	1378707,4130
	5429	381385,4893	1378709,0680
	5430	381396,6093	1378720,4410
	5431	381397,9279	1378747,6540
	5432	381392,2387	1378763,8940
	5433	381384,8214	1378786,6220
	5434	381376,8307	1378801,5110
	5435	381360,5878	1378813,7550
	5436	381302,4742	1378833,0850
	5437	381250,2200	1378844,6700
	5438	381203,8791	1378860,8650
	5439	381147,1064	1378878,3290
	5440	381093,5820	1378899,4370
	5441	381047,1772	1378908,4370
	5442	381036,8438	1378919,2080
	5443	381013,1990	1378924,6380
	5444	380988,2477	1378934,2410

## Сведения о границах территориальной зоны природных ландшафтов (Р-3)

Сведения о характерных точках границ объекта	№ точки	Координаты	
		X	Y
	5445	380962,4185	1378946,1660
	5446	380941,6484	1378960,7850
	5447	380915,9913	1378984,2460
	5194	380908,7947	1378990,0840
	5448	380951,4200	1368140,6100
	5449	380966,6700	1368127,7200
	5450	381076,0000	1368100,5000
	5451	381059,8500	1368123,8500
	5452	381048,6700	1368179,1200
	5453	381056,0100	1368244,7300
	5454	381063,2900	1368295,4100
	5455	381100,2700	1368291,0100
	5456	381092,3800	1368215,5200
	5457	381087,6300	1368136,9500
	5458	381091,1900	1368119,5600
	5459	381094,0100	1368140,7400
	5460	381121,5100	1368210,2000
	5461	381134,8900	1368255,5100
	5462	381133,4000	1368297,8800
	5463	381133,6700	1368315,8600
	5464	381140,3100	1368334,8300
	5465	381141,9700	1368375,0300
	5466	381153,1400	1368414,0100
	5467	381154,1200	1368434,4200
	5468	381150,8900	1368452,5100
	5469	381115,9400	1368474,7800
	5470	381095,2600	1368437,6400
	5471	381043,5500	1368337,3700
	5472	381019,4400	1368287,2200
	5448	380951,4200	1368140,6100
	5473	380972,6616	1378061,7100
	5474	380978,8539	1378028,0430
	5475	380989,3594	1378000,3320
	5476	381022,7354	1377983,9890
	5477	381022,7357	1377983,9890
	5478	381045,7379	1377991,9080
	5479	381075,7510	1378003,7930
	5480	381075,7514	1378003,7930
	5481	381101,2347	1378003,7130
	5482	381130,5150	1378016,8750
	5483	381143,2545	1378037,4070
	5484	381143,6873	1378066,4110
	5485	381134,7663	1378093,4830

## Сведения о границах территориальной зоны природных ландшафтов (Р-3)

Сведения о характерных точках границ объекта	№ точки	Координаты	
		X	Y
	5486	381135,1064	1378116,2720
	5487	381149,8557	1378132,6290
	5488	381138,6467	1378145,2300
	5489	381116,9711	1378150,7330
	5490	381116,9709	1378150,7330
	5491	381085,7250	1378139,8030
	5492	381042,1417	1378135,2730
	5493	381042,1414	1378135,2720
	5494	381018,4250	1378142,8790
	5495	381018,4248	1378142,8790
	5496	380996,5480	1378134,9170
	5497	380984,9680	1378122,6560
	5498	381003,3044	1378101,6610
	5499	381002,0676	1378088,2100
	5500	380981,2113	1378079,1960
	5473	380972,6616	1378061,7100
	5501	380975,0100	1377455,1000
	5502	380975,3900	1377457,4200
	5503	380977,7000	1377457,0200
	5504	380977,3300	1377454,7300
	5501	380975,0100	1377455,1000
	5505	380990,1100	1377433,2700
	5506	380990,1400	1377435,2700
	5507	380992,1600	1377435,2400
	5508	380992,1300	1377433,2400
	5505	380990,1100	1377433,2700
	5509	380998,1088	1370764,2620
	5510	381012,8053	1370772,9910
	5511	381089,9732	1370779,8160
	5512	381090,9367	1370773,4510
	5513	381204,9490	1370752,6960
	5514	381208,1604	1370778,7200
	5515	381226,0425	1370776,5690
	5516	381225,5460	1370771,1630
	5517	381251,5560	1370769,5930
	5518	381251,2750	1370765,2790
	5519	381263,3460	1370764,8010
	5520	381263,3570	1370764,5560
	5521	381267,1640	1370764,3520
	5522	381267,1930	1370764,5380
	5523	381272,3980	1370764,4690
	5524	381272,3980	1370764,8040
	5525	381276,6570	1370764,8480



## Сведения о границах территориальной зоны природных ландшафтов (Р-3)

Сведения о характерных точках границ объекта	№ точки	Координаты	
		X	Y
	5526	381276,6250	1370768,1600
	5527	381316,2734	1370761,4050
	5528	381329,4272	1370801,3400
	5529	381303,5429	1370804,7290
	5530	381305,9708	1370821,0730
	5531	381255,3138	1370827,1610
	5532	381255,3710	1370828,0370
	5533	381231,0510	1370831,1030
	5534	381230,9577	1370830,0880
	5535	381230,7580	1370830,1120
	5536	381214,8029	1370832,5490
	5537	381215,1841	1370835,6380
	5538	381220,4547	1370863,5110
	5539	381222,1129	1370873,6920
	5540	381240,5630	1370874,4070
	5541	381246,5630	1370874,6360
	5542	381273,9780	1370875,6950
	5543	381278,6390	1370875,8810
	5544	381333,6890	1370878,0090
	5545	381337,6850	1370878,1700
	5546	381358,7357	1370878,9820
	5547	381358,6330	1370876,5670
	5548	381357,6440	1370798,2270
	5549	381349,9781	1370741,2230
	5550	381349,7630	1370739,6230
	5551	381349,7633	1370739,6200
	5552	381345,7900	1370739,9000
	5553	381307,8600	1370742,5600
	5554	381234,3000	1370747,7200
	5555	381244,0100	1370743,1400
	5556	381247,0600	1370737,6800
	5557	381247,1300	1370737,5900
	5558	381259,0900	1370734,5200
	5559	381269,5900	1370725,0600
	5560	381273,7500	1370717,1000
	5561	381280,7500	1370708,1800
	5562	381281,9400	1370693,0700
	5563	381282,2400	1370675,7200
	5564	381282,0000	1370659,4500
	5565	381277,4900	1370645,4300
	5566	381270,9400	1370633,0900
	5567	381264,1700	1370618,3400
	5568	381251,6700	1370612,0000

## Сведения о границах территориальной зоны природных ландшафтов (Р-3)

Сведения о характерных точках границ объекта	№ точки	Координаты	
		X	Y
	5569	381243,5100	1370609,1700
	5570	381235,8000	1370604,6000
	5571	381219,3100	1370597,6600
	5572	381199,2600	1370589,3200
	5573	381166,8000	1370590,5200
	5574	381142,0000	1370601,9900
	5575	381125,7500	1370615,0600
	5576	381110,9500	1370631,5700
	5577	381104,9000	1370641,4700
	5578	381096,5500	1370656,3400
	5579	381092,8700	1370660,3700
	5580	381086,2900	1370663,2700
	5581	381064,2500	1370674,3700
	5582	381050,6700	1370690,6300
	5583	381045,3900	1370710,8200
	5584	381052,9100	1370729,9900
	5585	381068,7500	1370743,4400
	5586	381084,5900	1370752,8400
	5587	381102,2200	1370756,9700
	5509	380998,1088	1370764,2620
	5588	381005,1400	1377496,6000
	5589	381005,3300	1377498,9400
	5590	381007,6700	1377498,7200
	5591	381007,4800	1377496,4100
	5588	381005,1400	1377496,6000
	5592	381020,1713	1372594,8140
	5593	381021,8084	1372651,8920
	5594	381030,8092	1372653,3080
	5595	381030,1200	1372833,1980
	5596	381044,4823	1372831,7460
	5597	381073,6698	1372894,7740
	5598	381088,1060	1372892,2800
	5599	381091,2850	1372891,4040
	5600	381095,9460	1372911,3880
	5601	381082,8809	1372914,6650
	5602	381138,1882	1373034,0980
	5603	381188,4816	1373114,8300
	5604	381189,2700	1373114,3700
	5605	381193,6000	1373111,8600
	5606	381215,5300	1373149,6500
	5607	381249,0773	1373209,8310
	5608	381671,1121	1373497,5110
	5609	381867,5097	1373628,1660

## Сведения о границах территориальной зоны природных ландшафтов (Р-3)

Сведения о характерных точках границ объекта	№ точки	Координаты	
		X	Y
	5610	381911,2997	1373640,4020
	5611	381911,8850	1373636,1940
	5612	381915,4440	1373616,8160
	5613	381952,8860	1373631,0400
	5614	381980,8880	1373638,6830
	5615	381978,9152	1373643,7460
	5616	382002,3760	1373649,9320
	5617	382002,3800	1373649,9400
	5618	382004,1500	1373644,8800
	5619	382008,0400	1373632,6800
	5620	382030,0100	1373638,7400
	5621	382027,0900	1373651,0200
	5622	382027,0897	1373651,0210
	5623	382036,1270	1373653,4440
	5624	382048,8730	1373656,8640
	5625	382045,9800	1373669,9700
	5626	382071,9200	1373678,2700
	5627	382071,1167	1373680,5973
	5628	382089,2106	1373685,3290
	5629	382098,3530	1373675,3400
	5630	382110,0400	1373678,7850
	5631	382122,4170	1373682,4320
	5632	382119,4680	1373691,6040
	5633	382138,7550	1373696,1490
	5634	382307,0405	1373740,8950
	5635	382308,6397	1373742,0250
	5636	382319,7714	1373748,8080
	5637	382329,3500	1373736,6200
	5638	382337,0900	1373726,7900
	5639	382380,2961	1373747,8480
	5640	382380,2970	1373747,8470
	5641	382391,5983	1373753,9480
	5642	382396,8128	1373756,7640
	5643	382400,2380	1373758,6130
	5644	382401,9425	1373757,4340
	5645	382535,5102	1373814,6910
	5646	382554,1700	1373824,0600
	5647	382613,8400	1373852,5000
	5648	382615,5144	1373848,9872
	5649	382616,6617	1373849,4790
	5650	382746,8635	1373905,2930
	5651	382835,7569	1374026,0680
	5652	382818,9639	1374110,9710

## Сведения о границах территориальной зоны природных ландшафтов (Р-3)

Сведения о характерных точках границ объекта	№ точки	Координаты	
		X	Y
	5653	382812,5117	1374143,5920
	5654	382810,5500	1374157,3300
	5655	382809,8246	1374157,1770
	5656	382775,5960	1374330,2310
	5657	382744,9500	1374366,8099
	5658	382739,8400	1374377,3800
	5659	382737,4139	1374375,8050
	5660	382677,3903	1374447,4490
	5661	382677,7000	1374447,7400
	5662	382669,8500	1374459,6800
	5663	382664,1100	1374468,4200
	5664	382656,5500	1374479,9100
	5665	382631,0200	1374506,2100
	5666	382620,5000	1374518,7700
	5667	382618,6562	1374517,5540
	5668	382542,2650	1374608,7350
	5669	382348,5800	1374981,0100
	5670	382229,1204	1375008,4740
	5671	382239,7262	1375038,0564
	5672	382265,1605	1375108,9985
	5673	382275,0333	1375765,5955
	5674	382277,6449	1376013,8456
	5675	382273,4354	1376024,6105
	5676	382274,8453	1376106,8984
	5677	382269,4952	1376135,7100
	5678	382231,7488	1376224,4831
	5679	382335,1574	1376273,2625
	5680	382371,6651	1376290,4837
	5681	383490,2422	1376260,4144
	5682	383870,5832	1376250,1900
	5683	383870,5832	1376250,1902
	5684	383870,5832	1376250,1902
	5685	383870,8793	1376270,0506
	5686	383871,3947	1376304,6250
	5687	383873,3168	1376433,5645
	5688	383876,8947	1376673,5729
	5689	383876,8947	1376673,5729
	5690	383876,8947	1376673,5730
	5691	383878,7084	1376795,2360
	5692	383882,2196	1377030,7710
	5693	383882,2196	1377030,7710
	5694	383882,2196	1377030,7712
	5695	383770,5286	1377293,4291

## Сведения о границах территориальной зоны природных ландшафтов (Р-3)

Сведения о характерных точках границ объекта	№ точки	Координаты	
		X	Y
	5696	383768,1798	1377300,9222
	5697	383767,3958	1377306,5670
	5698	383767,4927	1377312,2309
	5699	383768,2956	1377317,4790
	5700	383769,6937	1377322,4414
	5701	383772,1023	1377327,8195
	5702	383774,9539	1377332,4701
	5703	383779,1068	1377337,5625
	5704	383784,6300	1377341,9013
	5705	383789,7518	1377344,9671
	5706	383796,6040	1377348,0848
	5707	383806,6611	1377352,2667
	5708	383923,6612	1377339,9630
	5709	383960,3280	1377336,1070
	5710	383960,3397	1377336,1121
	5711	384124,7428	1377406,0197
	5712	384145,2613	1377416,5449
	5713	384145,2613	1377416,5450
	5714	384145,2613	1377416,5450
	5715	384137,4148	1377434,9977
	5716	384245,6009	1377490,4930
	5717	384245,8211	1377490,6254
	5718	384256,4899	1377497,0431
	5719	384261,6382	1377500,1405
	5720	384276,8182	1377511,0873
	5721	384291,0360	1377523,2578
	5722	384304,1931	1377536,5678
	5723	384316,1986	1377550,9252
	5724	384326,9694	1377566,2306
	5725	384336,4310	1377582,3782
	5726	384344,2478	1377598,7763
	5727	384350,7074	1377615,7550
	5728	384355,7669	1377633,2021
	5729	384359,3931	1377651,0024
	5730	384361,5619	1377669,0384
	5731	384362,2590	1377687,1909
	5732	384363,5606	1377789,1074
	5733	384340,8064	1377790,8940
	5734	384340,7941	1377790,0740
	5735	384300,3126	1377791,0840
	5736	384300,5523	1377807,2757
	5737	384300,5951	1377810,1699
	5738	384354,1953	1377897,0397

## Сведения о границах территориальной зоны природных ландшафтов (Р-3)

Сведения о характерных точках границ объекта	№ точки	Координаты	
		X	Y
	5739	384354,1951	1377897,0397
	5740	384354,1953	1377897,0400
	5741	384307,8401	1377892,9381
	5742	384288,9210	1377891,2641
	5743	384193,6828	1377865,2334
	5744	384145,0405	1377844,5065
	5745	384102,8474	1377826,5280
	5746	384097,7847	1377839,0240
	5747	384219,9132	1377891,2900
	5748	384275,1545	1377902,4870
	5749	384343,9722	1377907,5660
	5750	384430,3453	1377900,4090
	5751	384556,1368	1377869,9680
	5752	384558,4769	1377869,4010
	5753	384554,2349	1377847,4600
	5754	384548,4064	1377837,0520
	5755	384556,1004	1377827,8510
	5756	384552,3407	1377823,0390
	5757	384547,0051	1377807,9560
	5758	384542,8730	1377791,7450
	5759	384541,6435	1377777,6900
	5760	384542,8601	1377768,0510
	5761	384543,5937	1377765,7960
	5762	384544,5169	1377765,5740
	5763	384547,7579	1377754,8330
	5764	384553,4984	1377745,6480
	5765	384557,6641	1377739,5270
	5766	384587,0289	1377716,4080
	5767	384598,1389	1377704,2320
	5768	384595,4889	1377701,5890
	5769	384589,3970	1377701,0600
	5770	384584,9300	1377701,9230
	5771	384581,2030	1377702,6440
	5772	384566,0799	1377703,4750
	5773	384487,5449	1377699,6300
	5774	384431,9006	1377678,4510
	5775	384418,2737	1377667,0590
	5776	384418,2735	1377667,0587
	5777	384417,7380	1377666,6110
	5778	384403,9277	1377650,9010
	5779	384403,7571	1377649,5240
	5780	384403,2026	1377645,0470
	5781	384401,1645	1377632,8980

## Сведения о границах территориальной зоны природных ландшафтов (Р-3)

Сведения о характерных точках границ объекта	№ точки	Координаты	
		X	Y
	5782	384398,2974	1377620,0910
	5783	384395,0593	1377608,1270
	5784	384391,2362	1377596,3180
	5785	384386,7504	1377584,4410
	5786	384381,2585	1377571,7830
	5787	384374,4449	1377558,2180
	5788	384373,2629	1377556,1270
	5789	384375,8539	1377537,9670
	5790	384379,1499	1377521,5420
	5791	384382,1939	1377512,1430
	5792	384386,1689	1377504,6940
	5793	384401,9809	1377475,1210
	5794	384405,9519	1377467,6790
	5795	384420,5409	1377435,9060
	5796	384421,4539	1377428,6710
	5797	384421,7349	1377426,5180
	5798	384420,2159	1377419,3420
	5799	384415,3799	1377413,2940
	5800	384409,9629	1377409,9690
	5801	384402,6820	1377408,9100
	5802	384395,1810	1377410,1330
	5803	384363,8416	1377428,2500
	5804	384344,9350	1377432,0400
	5805	384298,8450	1377462,2150
	5806	384289,5389	1377464,5080
	5807	384289,5389	1377464,5080
	5808	384289,5388	1377464,5080
	5809	384266,5848	1377450,6820
	5810	384143,5991	1377386,9070
	5811	384143,7899	1377384,8700
	5812	384145,1799	1377380,5000
	5813	384143,9099	1377378,1300
	5814	384140,7399	1377372,1800
	5815	384137,6899	1377367,4100
	5816	384132,8671	1377361,8070
	5817	384131,2831	1377357,5840
	5818	384129,5125	1377354,3920
	5819	384124,0049	1377335,9700
	5820	384015,7299	1377313,1300
	5821	383978,1579	1377316,5220
	5822	383978,1579	1377316,5220
	5823	383978,1578	1377316,5220
	5824	383964,1524	1377310,5670

## Сведения о границах территориальной зоны природных ландшафтов (Р-3)

Сведения о характерных точках границ объекта	№ точки	Координаты	
		X	Y
	5825	383832,7998	1377324,3800
	5826	383813,6023	1377319,6100
	5827	383811,9599	1377314,6900
	5828	383810,6399	1377310,6600
	5829	383809,1799	1377304,6400
	5830	383807,8116	1377298,2190
	5831	383805,4608	1377275,1750
	5832	383816,6734	1377248,8350
	5833	383817,8999	1377247,7900
	5834	383823,2699	1377241,4500
	5835	383826,8699	1377234,9700
	5836	383828,7499	1377230,5800
	5837	383830,0199	1377226,2300
	5838	383834,0999	1377222,4200
	5839	383837,9299	1377220,2300
	5840	383843,3599	1377216,6100
	5841	383847,2199	1377212,5700
	5842	383849,6099	1377207,7300
	5843	383850,8599	1377199,2600
	5844	383851,5199	1377197,4700
	5845	383853,5099	1377196,0200
	5846	383857,4199	1377194,6900
	5847	383860,4499	1377194,5700
	5848	383860,4499	1377194,5700
	5849	383860,4500	1377194,5700
	5850	383863,0300	1377195,8900
	5851	383866,0100	1377198,8000
	5852	383869,2900	1377202,8100
	5853	383872,2299	1377203,2600
	5854	383873,3899	1377202,3000
	5855	383875,0799	1377198,8000
	5856	383874,8099	1377194,3500
	5857	383872,8899	1377190,7300
	5858	383867,8699	1377183,4500
	5859	383864,1999	1377178,1560
	5860	383864,2000	1377178,1560
	5861	383861,8600	1377174,7800
	5862	383858,2700	1377163,8000
	5863	383857,3522	1377153,2710
	5864	383858,5830	1377150,3800
	5865	383898,0537	1377057,6550
	5866	383905,1311	1377055,9770
	5867	383915,1495	1377054,4080



## Сведения о границах территориальной зоны природных ландшафтов (Р-3)

Сведения о характерных точках границ объекта	№ точки	Координаты	
		X	Y
	5868	383915,1496	1377054,4080
	5869	383915,1496	1377054,4080
	5870	383924,0963	1377054,7550
	5871	383930,7298	1377054,2360
	5872	383941,4254	1377050,4560
	5873	383960,9339	1377044,0740
	5874	383982,1032	1377035,0370
	5875	383987,2258	1377033,1310
	5876	384006,2726	1377033,3570
	5877	384019,7493	1377033,6470
	5878	384023,7269	1377033,4370
	5879	384033,8412	1377030,9160
	5880	384046,0875	1377025,8130
	5881	384048,7753	1377025,6330
	5882	384053,7028	1377026,0800
	5883	384057,8450	1377027,5180
	5884	384062,4640	1377030,0800
	5885	384070,2978	1377032,9240
	5886	384081,4442	1377035,9080
	5887	384090,5413	1377036,9430
	5888	384099,8767	1377037,1940
	5889	384111,2404	1377035,2940
	5890	384122,7373	1377033,6030
	5891	384127,6871	1377033,5290
	5892	384127,6871	1377033,5290
	5893	384127,6872	1377033,5290
	5894	384131,8634	1377034,5670
	5895	384135,4811	1377035,0430
	5896	384148,4358	1377035,2010
	5897	384165,9954	1377034,9590
	5898	384176,1266	1377036,2580
	5899	384179,2828	1377036,6420
	5900	384182,4729	1377039,9650
	5901	384185,9605	1377044,4640
	5902	384192,7129	1377055,2850
	5903	384196,5879	1377062,9590
	5904	384206,6923	1377071,1900
	5905	384212,6998	1377074,3110
	5906	384216,8386	1377075,5190
	5907	384219,8274	1377076,0750
	5908	384223,5260	1377075,9400
	5909	384228,4022	1377074,9570
	5910	384237,7553	1377073,7080

## Сведения о границах территориальной зоны природных ландшафтов (Р-3)

Сведения о характерных точках границ объекта	№ точки	Координаты	
		X	Y
	5911	384244,1399	1377073,2620
	5912	384251,5238	1377074,1030
	5913	384255,7492	1377075,7600
	5914	384257,8462	1377078,2190
	5915	384262,0513	1377086,5680
	5916	384269,4224	1377111,4030
	5917	384274,2675	1377132,9670
	5918	384272,9600	1377142,8950
	5919	384274,4246	1377145,0720
	5920	384272,4226	1377156,3760
	5921	384271,9703	1377160,9240
	5922	384273,3718	1377161,6830
	5923	384275,6368	1377160,6490
	5924	384280,3019	1377153,8060
	5925	384281,6199	1377155,7649
	5926	384283,6316	1377148,9220
	5927	384284,2404	1377148,0290
	5928	384297,1365	1377123,4320
	5929	384306,4178	1377089,8280
	5930	384308,4806	1377085,2870
	5931	384311,2484	1377083,7650
	5932	384315,3435	1377083,3840
	5933	384317,4961	1377082,1920
	5934	384318,6743	1377080,0440
	5935	384319,1871	1377077,5360
	5936	384318,0713	1377072,4610
	5937	384315,9630	1377069,9120
	5938	384314,0006	1377067,0910
	5939	384313,0964	1377065,4740
	5940	384312,8695	1377061,6570
	5941	384315,9310	1377032,1760
	5942	384316,1617	1377014,7590
	5943	384316,7213	1376999,2780
	5944	384318,6141	1376992,7290
	5945	384321,2631	1376988,5990
	5946	384322,3668	1376984,8020
	5947	384321,5846	1376980,6320
	5948	384319,2181	1376976,1970
	5949	384316,8864	1376971,8700
	5950	384317,7599	1376963,6900
	5951	384320,7899	1376910,1850
	5952	384320,7894	1376910,1720
	5953	384337,0960	1376899,9570

## Сведения о границах территориальной зоны природных ландшафтов (Р-3)

Сведения о характерных точках границ объекта	№ точки	Координаты	
		X	Y
	5954	384343,0515	1376894,2070
	5955	384344,9013	1376889,4690
	5956	384344,4444	1376884,9850
	5957	384342,5084	1376879,9030
	5958	384337,0598	1376871,3320
	5959	384329,4201	1376863,3850
	5960	384318,4769	1376856,0860
	5961	384316,0349	1376798,9700
	5962	384292,8349	1376704,6700
	5963	384270,9699	1376640,7450
	5964	384256,4421	1376629,3060
	5965	384255,7916	1376612,5460
	5966	384255,5048	1376606,0490
	5967	384255,7237	1376599,9240
	5968	384255,1538	1376596,5820
	5969	384253,9577	1376593,5000
	5970	384252,3408	1376591,7130
	5971	384250,1511	1376591,0860
	5972	384247,4767	1376590,1550
	5973	384245,2113	1376588,4790
	5974	384243,9000	1376583,7080
	5975	384242,0287	1376571,5530
	5976	384240,7164	1376566,0420
	5977	384241,3957	1376563,9710
	5978	384243,7776	1376562,0550
	5979	384245,3127	1376560,3620
	5980	384245,8859	1376558,5530
	5981	384245,4233	1376555,7000
	5982	384239,9585	1376531,2670
	5983	384238,7592	1376519,9130
	5984	384237,7538	1376512,1760
	5985	384236,8660	1376510,3190
	5986	384234,9540	1376508,8670
	5987	384232,5800	1376508,6230
	5988	384230,7865	1376507,7390
	5989	384229,4902	1376505,9880
	5990	384227,9657	1376497,6490
	5991	384228,2980	1376491,7530
	5992	384230,4820	1376485,9500
	5993	384234,0988	1376469,5730
	5994	384234,9232	1376454,4180
	5995	384234,6981	1376446,0200
	5996	384234,0685	1376437,3180

## Сведения о границах территориальной зоны природных ландшафтов (Р-3)

Сведения о характерных точках границ объекта	№ точки	Координаты	
		X	Y
	5997	384230,6327	1376422,1960
	5998	384227,7719	1376417,4780
	5999	384220,6516	1376409,4820
	6000	384214,6175	1376404,5810
	6001	384210,7944	1376403,7480
	6002	384207,7453	1376403,8440
	6003	384204,8164	1376403,5892
	6004	384204,7909	1376403,5870
	6005	384200,9625	1376402,3940
	6006	384196,9434	1376400,4940
	6007	384191,2466	1376400,0990
	6008	384184,2355	1376402,1230
	6009	384180,7628	1376404,6750
	6010	384170,3021	1376412,8130
	6011	384167,0247	1376419,7430
	6012	384166,2901	1376426,1550
	6013	384167,6964	1376436,6360
	6014	384179,6405	1376464,3030
	6015	384191,7196	1376486,9270
	6016	384196,4365	1376498,0790
	6017	384197,9083	1376504,2280
	6018	384198,0991	1376506,9660
	6019	384197,4530	1376507,9050
	6020	384195,8253	1376508,0800
	6021	384186,1326	1376502,6430
	6022	384175,9301	1376498,5740
	6023	384172,7571	1376499,0820
	6024	384169,6165	1376500,4190
	6025	384167,6980	1376502,5580
	6026	384166,3956	1376505,7680
	6027	384166,0392	1376510,7140
	6028	384166,7825	1376512,2730
	6029	384169,8716	1376516,8780
	6030	384170,7762	1376518,5150
	6031	384170,8548	1376519,7640
	6032	384170,6488	1376523,3970
	6033	384169,3227	1376529,7180
	6034	384167,4376	1376533,4270
	6035	384164,0315	1376537,0880
	6036	384162,3484	1376538,2440
	6037	384158,9675	1376538,8940
	6038	384158,9674	1376538,8940
	6039	384158,9674	1376538,8940

## Сведения о границах территориальной зоны природных ландшафтов (Р-3)

Сведения о характерных точках границ объекта	№ точки	Координаты	
		X	Y
	6040	384154,6488	1376538,3680
	6041	384138,1983	1376535,1730
	6042	384134,4513	1376533,4080
	6043	384131,6647	1376530,9790
	6044	384127,9473	1376525,1540
	6045	384123,8922	1376520,1630
	6046	384120,8683	1376516,5770
	6047	384116,3314	1376512,8140
	6048	384112,2185	1376511,3250
	6049	384107,5382	1376510,6850
	6050	384104,3749	1376511,1720
	6051	384099,4349	1376513,2460
	6052	384093,1730	1376519,2400
	6053	384088,3585	1376526,3830
	6054	384086,0148	1376531,5390
	6055	384086,0464	1376537,0200
	6056	384086,6583	1376539,1510
	6057	384091,2505	1376547,3040
	6058	384098,5605	1376552,5860
	6059	384124,1715	1376563,0870
	6060	384142,8553	1376571,8500
	6061	384145,7489	1376573,3970
	6062	384147,1502	1376576,1570
	6063	384147,0795	1376578,7980
	6064	384145,1719	1376580,9970
	6065	384141,6873	1376582,0690
	6066	384141,6872	1376582,0690
	6067	384141,6872	1376582,0690
	6068	384127,9890	1376581,6830
	6069	384117,0819	1376580,6650
	6070	384113,9997	1376581,2210
	6071	384111,2205	1376582,6530
	6072	384109,6580	1376584,5170
	6073	384107,5515	1376588,8090
	6074	384106,2309	1376593,4890
	6075	384105,8625	1376596,9550
	6076	384106,5083	1376600,6960
	6077	384108,9005	1376607,5320
	6078	384113,2373	1376613,3090
	6079	384118,6708	1376618,8490
	6080	384118,8272	1376619,0756
	6081	384119,9077	1376620,6400
	6082	384120,4076	1376623,3140

## Сведения о границах территориальной зоны природных ландшафтов (Р-3)

Сведения о характерных точках границ объекта	№ точки	Координаты	
		X	Y
	6083	384119,5353	1376624,5170
	6084	384117,4779	1376625,3880
	6085	384110,3357	1376625,3240
	6086	384106,0514	1376625,7580
	6087	384101,3087	1376626,9790
	6088	384099,0856	1376628,8120
	6089	384096,5230	1376631,3510
	6090	384095,9896	1376634,4890
	6091	384096,0187	1376638,4590
	6092	384097,3936	1376646,8300
	6093	384099,1443	1376650,8850
	6094	384101,5306	1376654,6400
	6095	384103,8417	1376656,0260
	6096	384110,3448	1376657,5000
	6097	384113,6251	1376658,8210
	6098	384118,6478	1376660,9570
	6099	384119,9144	1376662,0580
	6100	384120,9822	1376663,9120
	6101	384121,3200	1376667,1180
	6102	384122,4999	1376673,1410
	6103	384125,9603	1376678,5010
	6104	384130,0602	1376682,4700
	6105	384136,0917	1376687,2020
	6106	384144,4555	1376692,7280
	6107	384148,2624	1376697,8420
	6108	384151,9889	1376702,9380
	6109	384157,1304	1376711,0330
	6110	384161,0522	1376722,5260
	6111	384163,6193	1376730,3590
	6112	384165,0713	1376733,8280
	6113	384166,5711	1376735,8160
	6114	384168,4883	1376738,9580
	6115	384169,7643	1376740,6900
	6116	384170,0042	1376743,3670
	6117	384168,9865	1376745,5520
	6118	384166,5105	1376749,8800
	6119	384163,6987	1376755,8330
	6120	384160,7215	1376764,1190
	6121	384159,8280	1376765,9120
	6122	384160,0210	1376770,8100
	6123	384160,1741	1376771,2830
	6124	384159,9250	1376771,8450
	6125	384161,9624	1376779,9950

## Сведения о границах территориальной зоны природных ландшафтов (Р-3)

Сведения о характерных точках границ объекта	№ точки	Координаты	
		X	Y
	6126	384160,1425	1376781,6500
	6127	384152,7342	1376783,8710
	6128	384146,9300	1376787,0180
	6129	384144,2004	1376791,1100
	6130	384142,1806	1376797,8610
	6131	384140,9125	1376799,3500
	6132	384138,4687	1376799,7960
	6133	384135,0269	1376799,7180
	6134	384131,3420	1376802,1130
	6135	384126,5847	1376807,7250
	6136	384125,1275	1376814,6480
	6137	384125,7231	1376819,0500
	6138	384127,7596	1376823,4900
	6139	384132,2813	1376826,2330
	6140	384147,1386	1376830,5730
	6141	384167,8406	1376833,1450
	6142	384173,0593	1376832,9970
	6143	384180,0771	1376832,0930
	6144	384183,2560	1376829,9650
	6145	384189,5415	1376823,5400
	6146	384194,7029	1376820,2130
	6147	384199,7885	1376818,8560
	6148	384220,6250	1376829,3050
	6149	384230,6313	1376847,1750
	6150	384229,4160	1376847,5310
	6151	384229,4159	1376847,5310
	6152	384229,4159	1376847,5310
	6153	384225,5446	1376846,8180
	6154	384221,1147	1376846,2040
	6155	384218,1432	1376846,8090
	6156	384216,0653	1376848,3200
	6157	384214,6059	1376853,7520
	6158	384212,5824	1376855,5530
	6159	384212,5823	1376855,5530
	6160	384212,5823	1376855,5530
	6161	384208,0749	1376855,1100
	6162	384203,6068	1376854,6160
	6163	384200,4887	1376856,1230
	6164	384198,8352	1376859,9380
	6165	384201,0662	1376865,1380
	6166	384168,6500	1376867,3450
	6167	384157,7500	1376867,4450
	6168	384147,2750	1376872,1350

## Сведения о границах территориальной зоны природных ландшафтов (Р-3)

Сведения о характерных точках границ объекта	№ точки	Координаты	
		X	Y
	6169	384145,3650	1376879,0900
	6170	384145,5120	1376890,2180
	6171	384140,9126	1376889,3460
	6172	384133,7694	1376887,2020
	6173	384128,0895	1376885,9370
	6174	384122,3918	1376886,8320
	6175	384119,6140	1376888,3530
	6176	384117,4649	1376891,1260
	6177	384117,6466	1376896,6140
	6178	384119,6947	1376901,8340
	6179	384123,0903	1376903,6590
	6180	384121,2350	1376903,8650
	6181	384121,2350	1376903,8650
	6182	384121,2349	1376903,8650
	6183	384103,0749	1376894,6600
	6184	384050,6799	1376870,2900
	6185	384036,6718	1376855,4190
	6186	384033,4689	1376851,4490
	6187	384031,5735	1376850,0060
	6188	384011,7299	1376828,9400
	6189	383986,9999	1376813,7150
	6190	383963,9750	1376813,1450
	6191	383948,0550	1376819,8850
	6192	383943,2950	1376868,7400
	6193	383933,6300	1376895,6150
	6194	383920,0200	1376928,3000
	6195	383905,9049	1376942,3950
	6196	383902,8043	1376734,4040
	6197	383909,8535	1376733,7190
	6198	383915,2694	1376732,7080
	6199	383923,9263	1376729,0380
	6200	383930,1556	1376726,2250
	6201	383934,7321	1376723,9520
	6202	383944,3500	1376725,1500
	6203	383947,5497	1376725,6650
	6204	383950,7967	1376726,7180
	6205	383956,1570	1376728,6880
	6206	383959,5479	1376732,0680
	6207	383961,7225	1376735,7070
	6208	383963,8095	1376742,8670
	6209	383970,0389	1376761,5570
	6210	383975,9937	1376773,3204
	6211	383977,1700	1376775,6440



## Сведения о границах территориальной зоны природных ландшафтов (Р-3)

Сведения о характерных точках границ объекта	№ точки	Координаты	
		X	Y
	6212	383979,2871	1376778,1130
	6213	383980,8055	1376778,6600
	6214	383982,1892	1376778,2200
	6215	383983,2530	1376777,1240
	6216	383984,0228	1376774,4120
	6217	383983,2779	1376766,7010
	6218	383980,9647	1376757,1140
	6219	383976,9482	1376746,6520
	6220	383973,9372	1376739,9060
	6221	383970,9438	1376729,6380
	6222	383967,5001	1376725,1080
	6223	383970,3249	1376723,8350
	6224	383972,6099	1376712,3700
	6225	383964,8499	1376688,4700
	6226	383947,6299	1376636,9250
	6227	383934,9899	1376548,3350
	6228	383941,3699	1376434,7100
	6229	383939,3849	1376402,3550
	6230	383929,0199	1376371,0250
	6231	383911,8249	1376316,9750
	6232	383900,7499	1376197,9300
	6233	383893,4799	1376104,4900
	6234	383901,6549	1376041,5400
	6235	383918,9449	1375993,5450
	6236	383949,0899	1375965,6050
	6237	383951,8254	1375964,5960
	6238	383953,9320	1375964,7840
	6239	383960,7187	1375970,5240
	6240	383970,2031	1375984,0280
	6241	383974,7874	1375985,7170
	6242	383978,3350	1375984,8440
	6243	383982,5577	1375980,9510
	6244	383986,8586	1375974,2350
	6245	383987,6724	1375966,4220
	6246	383987,2944	1375955,1450
	6247	383983,2664	1375944,7700
	6248	383987,3010	1375936,4500
	6249	383994,2791	1375934,5580
	6250	383996,6308	1375931,9620
	6251	383997,4293	1375929,8300
	6252	383995,8949	1375915,4500
	6253	383994,0824	1375907,9160
	6254	383991,3568	1375900,1850

## Сведения о границах территориальной зоны природных ландшафтов (Р-3)

Сведения о характерных точках границ объекта	№ точки	Координаты	
		X	Y
	6255	383990,3051	1375898,8290
	6256	383990,5399	1375893,9400
	6257	384015,7399	1375860,8350
	6258	384022,6978	1375843,6030
	6259	384022,6979	1375843,6031
	6260	384022,6979	1375843,6030
	6261	384039,1895	1375855,4650
	6262	384058,4277	1375871,2310
	6263	384062,1954	1375873,0460
	6264	384066,2965	1375873,0740
	6265	384068,7520	1375872,0680
	6266	384070,2440	1375870,1750
	6267	384069,9256	1375864,2390
	6268	384069,1250	1375860,1800
	6269	384061,0698	1375849,1780
	6270	384058,0092	1375843,1320
	6271	384057,3447	1375840,1520
	6272	384058,6152	1375836,8120
	6273	384061,1270	1375836,0270
	6274	384064,7818	1375836,5100
	6275	384070,2903	1375838,3590
	6276	384078,9607	1375844,7690
	6277	384082,4427	1375846,4290
	6278	384084,3242	1375845,8410
	6279	384085,6218	1375844,3220
	6280	384086,5646	1375841,1370
	6281	384087,3613	1375834,4430
	6282	384102,6449	1375823,3300
	6283	384110,5749	1375817,0810
	6284	384110,5749	1375817,0811
	6285	384110,5750	1375817,0810
	6286	384109,4853	1375822,1020
	6287	384109,5430	1375827,9920
	6288	384109,9484	1375841,1090
	6289	384116,5558	1375856,9730
	6290	384117,6897	1375863,2670
	6291	384117,2537	1375866,8950
	6292	384115,4412	1375870,7820
	6293	384109,9970	1375873,9240
	6294	384101,4481	1375879,4720
	6295	384087,9299	1375885,1250
	6296	384080,9927	1375889,4290
	6297	384078,4755	1375893,0070

## Сведения о границах территориальной зоны природных ландшафтов (Р-3)

Сведения о характерных точках границ объекта	№ точки	Координаты	
		X	Y
	6298	384077,7546	1375896,3080
	6299	384078,2092	1375899,9720
	6300	384080,3191	1375904,6410
	6301	384085,4229	1375908,8660
	6302	384088,5489	1375913,2600
	6303	384090,1050	1375917,0080
	6304	384092,1965	1375922,4580
	6305	384092,7013	1375929,4910
	6306	384091,3065	1375934,5530
	6307	384089,7265	1375939,2770
	6308	384089,1745	1375943,1760
	6309	384090,4116	1375947,6690
	6310	384094,7686	1375948,0840
	6311	384099,9219	1375948,2470
	6312	384102,4506	1375949,4700
	6313	384105,0754	1375954,4620
	6314	384113,2203	1375966,7830
	6315	384115,7474	1375975,2860
	6316	384118,2366	1375981,9210
	6317	384120,7868	1375985,9330
	6318	384123,8542	1375987,7380
	6319	384126,4211	1375989,5100
	6320	384128,7318	1375992,2160
	6321	384129,3105	1375995,4780
	6322	384128,1409	1375997,5360
	6323	384119,8932	1376002,4900
	6324	384101,9634	1376010,1080
	6325	384090,7824	1376016,2160
	6326	384088,0735	1376024,3870
	6327	384088,1956	1376029,2260
	6328	384089,9211	1376032,9310
	6329	384093,9839	1376038,4420
	6330	384099,9706	1376040,1630
	6331	384104,2478	1376039,9290
	6332	384111,9195	1376037,2650
	6333	384121,7561	1376032,2170
	6334	384126,9846	1376030,7090
	6335	384126,9847	1376030,7090
	6336	384126,9847	1376030,7090
	6337	384132,6533	1376031,8950
	6338	384137,4068	1376034,0840
	6339	384143,7053	1376035,9210
	6340	384150,4392	1376036,7810

## Сведения о границах территориальной зоны природных ландшафтов (Р-3)

Сведения о характерных точках границ объекта	№ точки	Координаты	
		X	Y
	6341	384154,7207	1376036,1570
	6342	384158,9698	1376034,0330
	6343	384162,1668	1376027,7450
	6344	384162,9670	1376015,6610
	6345	384159,9703	1376000,4720
	6346	384154,9415	1375987,1850
	6347	384151,5685	1375976,2730
	6348	384145,9485	1375964,9250
	6349	384136,8644	1375954,0180
	6350	384131,1773	1375941,5210
	6351	384129,9336	1375934,5680
	6352	384129,5196	1375931,6240
	6353	384129,3557	1375928,0050
	6354	384128,4765	1375924,0380
	6355	384126,9450	1375921,2700
	6356	384126,6367	1375919,3740
	6357	384127,6312	1375917,6490
	6358	384130,1790	1375917,4710
	6359	384130,1790	1375917,4710
	6360	384130,1791	1375917,4710
	6361	384136,3916	1375919,5790
	6362	384142,0885	1375918,6340
	6363	384146,8727	1375916,1720
	6364	384149,5311	1375912,0020
	6365	384151,8124	1375904,6770
	6366	384152,8626	1375892,5890
	6367	384154,1661	1375878,0370
	6368	384158,9039	1375866,4140
	6369	384162,7639	1375857,6350
	6370	384164,7903	1375845,9530
	6371	384165,1040	1375840,8270
	6372	384162,4121	1375833,3460
	6373	384160,8812	1375828,5980
	6374	384161,5206	1375823,1780
	6375	384162,5917	1375818,5410
	6376	384161,6980	1375814,9430
	6377	384160,1881	1375812,9560
	6378	384159,3971	1375809,5370
	6379	384159,8344	1375807,3400
	6380	384161,1025	1375805,8510
	6381	384162,9671	1375804,7930
	6382	384164,1901	1375802,9640
	6383	384164,1861	1375801,3540

## Сведения о границах территориальной зоны природных ландшафтов (Р-3)

Сведения о характерных точках границ объекта	№ точки	Координаты	
		X	Y
	6384	384163,4604	1375799,6350
	6385	384162,6866	1375798,0460
	6386	384160,4325	1375793,7690
	6387	384158,6292	1375790,8850
	6388	384157,9319	1375787,0450
	6389	384158,4100	1375781,5360
	6390	384160,3893	1375776,7660
	6391	384161,0772	1375770,5750
	6392	384159,6418	1375767,5460
	6393	384156,9690	1375766,0450
	6394	384154,7808	1375765,5180
	6395	384152,4320	1375765,6230
	6396	384150,1904	1375767,5560
	6397	384139,3551	1375778,7500
	6398	384124,7663	1375793,1100
	6399	384116,2337	1375802,4380
	6400	384111,9656	1375810,6730
	6401	384111,0366	1375814,9540
	6402	384110,9199	1375807,7950
	6403	384102,7749	1375798,9150
	6404	384071,7657	1375799,6570
	6405	384072,8094	1375799,3340
	6406	384077,8745	1375795,5730
	6407	384080,4057	1375793,5800
	6408	384095,2407	1375784,3780
	6409	384100,2338	1375782,4930
	6410	384108,7536	1375779,6910
	6411	384116,8207	1375778,0550
	6412	384121,3608	1375777,3370
	6413	384129,7704	1375774,5220
	6414	384138,0377	1375769,5480
	6415	384146,4250	1375761,2010
	6416	384150,8500	1375753,4240
	6417	384150,8119	1375749,5240
	6418	384150,1074	1375744,8960
	6419	384148,9936	1375738,9190
	6420	384150,4436	1375731,5060
	6421	384151,2121	1375724,6840
	6422	384152,2026	1375722,0180
	6423	384153,6511	1375721,2270
	6424	384155,4620	1375721,9400
	6425	384156,8678	1375722,9790
	6426	384158,2077	1375723,6390

## Сведения о границах территориальной зоны природных ландшафтов (Р-3)

Сведения о характерных точках границ объекта	№ точки	Координаты	
		X	Y
	6427	384159,8636	1375724,0150
	6428	384161,0205	1375723,7870
	6429	384161,8539	1375723,3350
	6430	384163,0437	1375719,9460
	6431	384164,7325	1375717,8310
	6432	384166,4009	1375717,0360
	6433	384166,4010	1375717,0360
	6434	384166,4010	1375717,0360
	6435	384168,0085	1375717,5220
	6436	384169,6399	1375718,9480
	6437	384170,4832	1375721,1660
	6438	384170,0611	1375730,4340
	6439	384170,7437	1375734,6340
	6440	384172,3442	1375735,9910
	6441	384174,8880	1375736,8830
	6442	384177,6341	1375737,2620
	6443	384180,6454	1375736,6370
	6444	384183,6236	1375735,1430
	6445	384187,7227	1375729,6610
	6446	384194,0730	1375712,1430
	6447	384197,6205	1375695,2630
	6448	384198,4877	1375682,8520
	6449	384197,5107	1375674,3350
	6450	384194,7571	1375670,0950
	6451	384192,2821	1375666,7400
	6452	384180,1056	1375665,4730
	6453	384175,9660	1375662,1940
	6454	384176,1085	1375659,0010
	6455	384179,3810	1375650,1190
	6456	384187,8903	1375626,0700
	6457	384190,2269	1375617,7530
	6458	384206,5940	1375571,7010
	6459	384211,9706	1375559,9890
	6460	384221,2338	1375548,6790
	6461	384223,5549	1375544,6940
	6462	384224,7089	1375540,9160
	6463	384224,1369	1375537,4340
	6464	384222,4967	1375535,4280
	6465	384217,7827	1375532,5280
	6466	384212,0820	1375530,5320
	6467	384206,4129	1375528,6470
	6468	384200,4724	1375528,6850
	6469	384194,9529	1375530,7980

## Сведения о границах территориальной зоны природных ландшафтов (Р-3)

Сведения о характерных точках границ объекта	№ точки	Координаты	
		X	Y
	6470	384190,6936	1375534,9220
	6471	384185,7313	1375538,1860
	6472	384179,7885	1375538,7450
	6473	384174,4167	1375536,6740
	6474	384171,5309	1375531,6160
	6475	384169,9044	1375525,8300
	6476	384170,0055	1375519,8570
	6477	384172,5254	1375514,4490
	6478	384175,8299	1375509,3380
	6479	384178,8471	1375503,7430
	6480	384181,4248	1375498,1830
	6481	384182,9872	1375492,2790
	6482	384184,8297	1375486,3800
	6483	384187,5075	1375480,8290
	6484	384190,5393	1375475,5430
	6485	384193,8241	1375470,4540
	6486	384197,2098	1375465,4220
	6487	384199,9707	1375460,0800
	6488	384203,2878	1375455,1400
	6489	384207,6395	1375451,8450
	6490	384209,5623	1375450,6660
	6491	384210,1661	1375449,5770
	6492	384209,7540	1375447,4220
	6493	384207,2530	1375445,3690
	6494	384202,4282	1375442,4200
	6495	384197,3596	1375439,2150
	6496	384193,0078	1375435,1190
	6497	384188,6478	1375431,1440
	6498	384186,6741	1375425,5420
	6499	384185,7736	1375419,4740
	6500	384184,7444	1375413,4990
	6501	384183,7558	1375408,2320
	6502	384183,3148	1375406,8290
	6503	384181,7978	1375405,7010
	6504	384179,1342	1375404,8210
	6505	384176,9418	1375404,6830
	6506	384175,6902	1375405,2620
	6507	384175,2995	1375406,5680
	6508	384176,2768	1375408,3840
	6509	384178,1610	1375410,6560
	6510	384178,7222	1375412,0780
	6511	384178,3148	1375415,6150
	6512	384177,0424	1375418,8240

## Сведения о границах территориальной зоны природных ландшафтов (Р-3)

Сведения о характерных точках границ объекта	№ точки	Координаты	
		X	Y
	6513	384174,7791	1375421,3180
	6514	384171,4057	1375423,8190
	6515	384170,4312	1375426,2140
	6516	384170,9707	1375429,5270
	6517	384172,5122	1375434,9850
	6518	384174,1493	1375440,8110
	6519	384175,5584	1375446,7810
	6520	384176,3319	1375452,3810
	6521	384175,8454	1375455,9790
	6522	384173,6422	1375461,1620
	6523	384170,8118	1375466,5460
	6524	384168,6498	1375471,8090
	6525	384168,5354	1375474,8710
	6526	384169,1486	1375476,4220
	6527	384168,8774	1375477,6860
	6528	384166,9791	1375479,1650
	6529	384162,2047	1375481,6160
	6530	384157,3320	1375482,1590
	6531	384157,3320	1375482,1590
	6532	384157,3319	1375482,1590
	6533	384154,9842	1375481,6640
	6534	384152,8660	1375482,4860
	6535	384151,1898	1375484,1010
	6536	384149,5730	1375486,3550
	6537	384149,1697	1375488,8220
	6538	384150,7119	1375490,9690
	6539	384152,6284	1375492,0510
	6540	384156,7617	1375493,5700
	6541	384158,5221	1375494,9140
	6542	384159,3253	1375497,1320
	6543	384158,7364	1375499,2310
	6544	384157,3449	1375500,4920
	6545	384154,7692	1375502,1510
	6546	384152,5234	1375503,8050
	6547	384150,8112	1375504,3500
	6548	384147,4455	1375503,3400
	6549	384144,0755	1375502,7000
	6550	384139,4280	1375503,5990
	6551	384137,1566	1375505,5440
	6552	384136,5822	1375507,9430
	6553	384137,3473	1375509,6220
	6554	384138,8011	1375510,5300
	6555	384141,0057	1375510,1470



## Сведения о границах территориальной зоны природных ландшафтов (Р-3)

Сведения о характерных точках границ объекта	№ точки	Координаты	
		X	Y
	6556	384143,2696	1375509,0330
	6557	384145,1340	1375509,3060
	6558	384147,0092	1375510,9780
	6559	384147,4936	1375513,2810
	6560	384146,4629	1375518,6170
	6561	384143,2065	1375523,5970
	6562	384139,1077	1375527,7590
	6563	384136,7809	1375532,0340
	6564	384135,5149	1375537,0140
	6565	384135,2601	1375538,7080
	6566	384135,0983	1375541,9510
	6567	384135,6602	1375543,4130
	6568	384136,3183	1375543,9530
	6569	384137,1890	1375543,9900
	6570	384137,9890	1375543,3080
	6571	384138,5660	1375541,0890
	6572	384139,8269	1375535,7590
	6573	384143,0271	1375531,0310
	6574	384147,9581	1375529,6970
	6575	384149,5788	1375529,7230
	6576	384151,6921	1375530,5920
	6577	384154,1437	1375532,6860
	6578	384154,9826	1375534,6130
	6579	384155,2046	1375536,0900
	6580	384154,9369	1375538,2650
	6581	384154,2442	1375540,7750
	6582	384154,0949	1375543,5080
	6583	384155,7253	1375546,2040
	6584	384157,4641	1375550,1290
	6585	384158,6493	1375553,1520
	6586	384159,2307	1375555,3540
	6587	384159,3795	1375556,5090
	6588	384159,1217	1375558,0060
	6589	384158,3064	1375560,3490
	6590	384156,6649	1375562,9530
	6591	384153,8638	1375568,9560
	6592	384152,7542	1375571,6830
	6593	384152,8158	1375573,1330
	6594	384153,6988	1375575,3400
	6595	384155,3317	1375576,8560
	6596	384157,1332	1375577,6090
	6597	384160,1172	1375578,5150
	6598	384162,5645	1375578,9780

## Сведения о границах территориальной зоны природных ландшафтов (Р-3)

Сведения о характерных точках границ объекта	№ точки	Координаты	
		X	Y
	6599	384165,3161	1375579,7180
	6600	384168,4402	1375581,3010
	6601	384169,6750	1375582,2830
	6602	384170,7225	1375584,1180
	6603	384171,1356	1375586,3320
	6604	384170,4442	1375589,6030
	6605	384168,8990	1375594,6470
	6606	384165,4308	1375598,8390
	6607	384162,7863	1375600,5790
	6608	384158,3318	1375601,6750
	6609	384158,3317	1375601,6750
	6610	384158,3317	1375601,6750
	6611	384154,6543	1375601,2200
	6612	384151,4263	1375599,3780
	6613	384149,1266	1375597,4120
	6614	384147,4521	1375596,4570
	6615	384145,6322	1375596,4840
	6616	384143,6379	1375597,5640
	6617	384140,9877	1375598,9230
	6618	384139,0623	1375601,2720
	6619	384139,2688	1375603,0500
	6620	384140,4038	1375604,7130
	6621	384142,8050	1375607,4480
	6622	384145,7020	1375611,2450
	6623	384147,7784	1375615,0050
	6624	384149,2763	1375620,8940
	6625	384151,0409	1375624,5380
	6626	384152,4222	1375629,3080
	6627	384153,3503	1375631,8550
	6628	384153,0107	1375637,2610
	6629	384151,3198	1375645,2780
	6630	384146,3030	1375657,6450
	6631	384143,1536	1375663,0920
	6632	384140,2033	1375666,4670
	6633	384135,0127	1375668,5050
	6634	384129,7365	1375669,4930
	6635	384122,1405	1375670,5270
	6636	384113,2303	1375671,2900
	6637	384106,7565	1375669,0960
	6638	384102,1997	1375666,6830
	6639	384098,8932	1375663,6020
	6640	384098,4652	1375663,2158
	6641	384094,1487	1375659,3220

## Сведения о границах территориальной зоны природных ландшафтов (Р-3)

Сведения о характерных точках границ объекта	№ точки	Координаты	
		X	Y
	6642	384090,9389	1375656,6890
	6643	384085,3634	1375648,3300
	6644	384079,5253	1375630,3940
	6645	384076,7102	1375621,3540
	6646	384073,5509	1375614,7200
	6647	384073,2780	1375611,1740
	6648	384074,1158	1375607,6610
	6649	384075,9994	1375604,5220
	6650	384078,2014	1375601,2690
	6651	384080,7057	1375598,8410
	6652	384082,9145	1375595,3770
	6653	384084,3626	1375590,5350
	6654	384085,7041	1375580,5430
	6655	384088,2435	1375554,9510
	6656	384091,7644	1375536,1650
	6657	384092,1445	1375532,8090
	6658	384091,6414	1375529,9260
	6659	384089,8794	1375527,7920
	6660	384086,5216	1375526,6410
	6661	384082,3605	1375527,9540
	6662	384078,7607	1375529,3570
	6663	384074,7961	1375529,0960
	6664	384071,3842	1375526,9970
	6665	384069,1913	1375524,1390
	6666	384065,6737	1375518,9700
	6667	384062,8434	1375513,6120
	6668	384061,1862	1375507,7750
	6669	384060,9160	1375501,7180
	6670	384061,1315	1375495,3740
	6671	384061,4290	1375489,1580
	6672	384061,8867	1375482,9500
	6673	384061,2648	1375476,7890
	6674	384060,0382	1375470,3160
	6675	384058,3976	1375464,2490
	6676	384056,7510	1375458,4530
	6677	384054,9642	1375452,6480
	6678	384053,3976	1375446,8500
	6679	384051,6612	1375441,0650
	6680	384049,6983	1375434,8530
	6681	384048,5465	1375428,6990
	6682	384048,4145	1375425,2110
	6683	384047,1209	1375423,6400
	6684	384044,9986	1375423,5110

## Сведения о границах территориальной зоны природных ландшафтов (Р-3)

Сведения о характерных точках границ объекта	№ точки	Координаты	
		X	Y
	6685	384042,1634	1375424,4950
	6686	384004,4272	1375656,4250
	6687	384004,7507	1375656,5020
	6688	384010,1701	1375659,0820
	6689	384015,2604	1375661,7270
	6690	384020,5997	1375666,9880
	6691	384026,1116	1375674,4370
	6692	384032,2159	1375689,4290
	6693	384036,3903	1375701,7590
	6694	384041,2952	1375708,0770
	6695	384046,2612	1375711,1040
	6696	384051,7028	1375714,5030
	6697	384064,1471	1375719,3490
	6698	384070,2768	1375721,9380
	6699	384073,9939	1375724,3830
	6700	384077,6498	1375728,7700
	6701	384080,7369	1375731,8940
	6702	384081,6215	1375733,5310
	6703	384081,5679	1375735,9830
	6704	384080,7843	1375738,4350
	6705	384079,2813	1375740,9370
	6706	384076,2249	1375743,9040
	6707	384067,5721	1375751,2040
	6708	384063,1843	1375754,0900
	6709	384061,4611	1375754,5650
	6710	384061,4610	1375754,5650
	6711	384061,4610	1375754,5650
	6712	384059,1901	1375754,5290
	6713	384057,1644	1375753,4990
	6714	384054,0958	1375751,6140
	6715	384051,5122	1375749,3920
	6716	384048,2318	1375743,3600
	6717	384045,5623	1375736,7090
	6718	384043,4199	1375733,8900
	6719	384041,3792	1375731,8500
	6720	384039,2806	1375731,3010
	6721	384036,0699	1375731,9590
	6722	384032,2342	1375734,3070
	6723	384027,0965	1375738,5540
	6724	384024,2017	1375742,2980
	6725	384022,8871	1375749,3890
	6726	384023,0606	1375754,9970
	6727	384024,5614	1375765,1070

## Сведения о границах территориальной зоны природных ландшафтов (Р-3)

Сведения о характерных точках границ объекта	№ точки	Координаты	
		X	Y
	6728	384029,5009	1375780,4560
	6729	384034,9410	1375791,8170
	6730	384037,4544	1375794,7000
	6731	384042,6924	1375798,5330
	6732	384043,6016	1375799,1210
	6733	384026,2199	1375794,5200
	6734	384016,5149	1375779,7800
	6735	384013,7599	1375752,3450
	6736	384013,0051	1375720,5480
	6737	384013,3405	1375719,5160
	6738	384016,6604	1375709,3940
	6739	384017,8027	1375701,4760
	6740	384017,3591	1375694,5210
	6741	384015,3919	1375686,6790
	6742	384012,9159	1375679,5850
	6743	384010,1550	1375676,2050
	6744	384004,5393	1375673,1980
	6745	384001,9060	1375671,9210
	6746	384001,6578	1375673,4460
	6747	383991,5199	1375663,9200
	6748	383977,9900	1375663,0900
	6749	383964,6300	1375668,3600
	6750	383929,4800	1375696,1350
	6751	383885,8300	1375716,7450
	6752	383853,6450	1375732,4350
	6753	383756,9450	1375755,6000
	6754	383756,9449	1375755,6000
	6755	383756,9449	1375755,6000
	6756	383711,9349	1375748,7300
	6757	383704,8249	1375744,7250
	6758	383686,2005	1375720,6490
	6759	383686,2008	1375720,6492
	6760	383686,2006	1375720,6490
	6761	383687,8794	1375722,0020
	6762	383694,2696	1375725,2970
	6763	383704,0847	1375729,5520
	6764	383712,9490	1375732,4210
	6765	383719,4070	1375734,8950
	6766	383726,3321	1375735,8320
	6767	383736,1116	1375734,3360
	6768	383746,1225	1375731,5870
	6769	383754,4411	1375730,0520
	6770	383769,6231	1375727,9860

## Сведения о границах территориальной зоны природных ландшафтов (Р-3)

Сведения о характерных точках границ объекта	№ точки	Координаты	
		X	Y
	6771	383788,9207	1375725,5780
	6772	383799,7889	1375723,9860
	6773	383811,6313	1375720,6490
	6774	383824,6963	1375714,7840
	6775	383828,7862	1375712,7120
	6776	383836,0220	1375711,6740
	6777	383846,1009	1375710,8040
	6778	383854,5768	1375709,7580
	6779	383873,4365	1375702,7960
	6780	383892,2928	1375695,6040
	6781	383900,8650	1375691,6150
	6782	383908,7391	1375684,1110
	6783	383936,9167	1375510,9280
	6784	383934,0486	1375508,7890
	6785	383930,4068	1375504,0120
	6786	383926,8795	1375498,8640
	6787	383922,4898	1375493,5580
	6788	383919,0677	1375487,4180
	6789	383916,9686	1375481,4580
	6790	383914,9835	1375475,0960
	6791	383912,9513	1375468,2550
	6792	383911,9568	1375461,9190
	6793	383911,2800	1375455,4280
	6794	383910,4717	1375448,8390
	6795	383910,2802	1375442,0210
	6796	383910,4152	1375435,6370
	6797	383910,8070	1375429,0400
	6798	383910,8929	1375422,0480
	6799	383910,8056	1375415,5180
	6800	383910,8132	1375409,3070
	6801	383911,8484	1375402,9300
	6802	383914,2015	1375397,0640
	6803	383916,0283	1375390,7860
	6804	383916,2858	1375384,5710
	6805	383915,8899	1375378,1360
	6806	383915,5866	1375375,0470
	6807	383915,2887	1375372,0140
	6808	383914,9904	1375368,9884
	6809	383914,6878	1375365,9210
	6810	383914,0972	1375360,5090
	6811	383915,0258	1375358,3950
	6812	383918,6112	1375355,3510
	6813	383922,8414	1375351,2870

## Сведения о границах территориальной зоны природных ландшафтов (Р-3)

Сведения о характерных точках границ объекта	№ точки	Координаты	
		X	Y
	6814	383925,8329	1375345,9820
	6815	383928,1909	1375339,7760
	6816	383929,6594	1375333,6130
	6817	383931,3015	1375327,6870
	6818	383933,2052	1375321,8680
	6819	383935,2957	1375315,8360
	6820	383938,4277	1375311,2280
	6821	383942,0813	1375310,7540
	6822	383946,1293	1375311,2430
	6823	383948,4067	1375310,3690
	6824	383950,7957	1375305,5730
	6825	383954,7176	1375300,9540
	6826	383959,6358	1375297,4200
	6827	383963,8000	1375292,9470
	6828	383966,4059	1375287,2670
	6829	383967,7145	1375281,1170
	6830	383967,8114	1375275,5340
	6831	383967,6864	1375274,2581
	6832	383967,5638	1375273,0080
	6833	383967,5638	1375273,0075
	6834	383967,5638	1375273,0070
	6835	383967,8506	1375270,1030
	6836	383968,8303	1375268,7280
	6837	383969,9185	1375267,9220
	6838	383974,1358	1375264,3380
	6839	383977,6178	1375259,0550
	6840	383978,1866	1375257,2790
	6841	383984,6302	1375217,6750
	6842	383981,0567	1375219,3170
	6843	383976,9237	1375221,8490
	6844	383971,7201	1375223,6870
	6845	383965,7800	1375224,4150
	6846	383965,7800	1375224,4150
	6847	383965,7799	1375224,4150
	6848	383959,8569	1375223,6130
	6849	383954,7492	1375220,4690
	6850	383950,0628	1375216,7380
	6851	383944,3876	1375215,1120
	6852	383938,4010	1375214,7410
	6853	383932,5185	1375213,2990
	6854	383927,2255	1375210,4770
	6855	383922,6773	1375207,9640
	6856	383919,3582	1375208,0640

## Сведения о границах территориальной зоны природных ландшафтов (Р-3)

Сведения о характерных точках границ объекта	№ точки	Координаты	
		X	Y
	6857	383915,3008	1375210,9750
	6858	383912,9464	1375216,0810
	6859	383913,0231	1375221,9000
	6860	383913,8410	1375225,3550
	6861	383914,1865	1375226,8140
	6862	383914,8886	1375229,6340
	6863	383915,3225	1375233,9180
	6864	383914,7639	1375236,7070
	6865	383913,4839	1375238,0670
	6866	383910,2682	1375240,4050
	6867	383908,3007	1375242,6150
	6868	383906,0735	1375246,8580
	6869	383904,9764	1375251,7660
	6870	383903,2202	1375257,4130
	6871	383901,0568	1375263,2560
	6872	383898,6195	1375268,8430
	6873	383895,7677	1375272,7870
	6874	383894,2860	1375273,3590
	6875	383894,2860	1375273,3590
	6876	383894,2859	1375273,3590
	6877	383893,7444	1375271,9160
	6878	383892,9914	1375267,0270
	6879	383892,3820	1375261,0250
	6880	383892,3813	1375254,9340
	6881	383893,4229	1375248,9870
	6882	383894,6947	1375243,0470
	6883	383895,3129	1375236,8770
	6884	383895,0884	1375230,5290
	6885	383894,2968	1375224,3900
	6886	383893,5563	1375218,3200
	6887	383893,6144	1375212,1480
	6888	383894,4785	1375205,6940
	6889	383896,1769	1375199,5270
	6890	383898,7831	1375193,8680
	6891	383901,8452	1375188,6010
	6892	383904,5209	1375184,2500
	6893	383906,3784	1375182,0420
	6894	383909,9810	1375179,4880
	6895	383913,4904	1375178,7360
	6896	383913,4905	1375178,7360
	6897	383913,4905	1375178,7360
	6898	383917,1715	1375179,4310
	6899	383921,9005	1375179,3110



## Сведения о границах территориальной зоны природных ландшафтов (Р-3)

Сведения о характерных точках границ объекта	№ точки	Координаты	
		X	Y
	6900	383927,0375	1375177,0340
	6901	383931,5619	1375173,2460
	6902	383935,0401	1375168,3830
	6903	383938,6376	1375163,4690
	6904	383942,3238	1375158,4730
	6905	383946,1335	1375153,7050
	6906	383949,5088	1375148,6440
	6907	383952,8237	1375143,5640
	6908	383955,8045	1375138,2090
	6909	383958,1308	1375132,5630
	6910	383959,9847	1375126,7540
	6911	383962,5930	1375121,2340
	6912	383965,5042	1375115,9100
	6913	383967,7629	1375110,4260
	6914	383968,4050	1375105,1850
	6915	383966,8479	1375102,0380
	6916	383965,0965	1375100,6240
	6917	383961,1357	1375098,6020
	6918	383957,1101	1375098,2720
	6919	383953,5194	1375100,9560
	6920	383950,9244	1375104,6750
	6921	383947,9646	1375109,4300
	6922	383944,8001	1375114,5380
	6923	383941,5862	1375119,6870
	6924	383937,9085	1375124,5830
	6925	383933,7986	1375129,3450
	6926	383929,4939	1375133,7800
	6927	383925,5404	1375138,2890
	6928	383923,0998	1375143,6570
	6929	383920,1574	1375148,9010
	6930	383916,3361	1375153,5590
	6931	383911,8548	1375157,5560
	6932	383907,3069	1375161,1050
	6933	383904,5727	1375164,8860
	6934	383902,8692	1375167,3620
	6935	383900,2517	1375168,9010
	6936	383896,4655	1375170,5480
	6937	383892,5124	1375174,4170
	6938	383888,3405	1375179,0400
	6939	383884,0747	1375183,4050
	6940	383879,8894	1375187,7980
	6941	383875,9179	1375192,4480
	6942	383873,0467	1375197,7710

## Сведения о границах территориальной зоны природных ландшафтов (Р-3)

Сведения о характерных точках границ объекта	№ точки	Координаты	
		X	Y
	6943	383871,1235	1375203,6210
	6944	383869,5527	1375209,6360
	6945	383867,8959	1375215,9110
	6946	383866,0849	1375221,9090
	6947	383864,4408	1375227,6950
	6948	383863,0047	1375232,6770
	6949	383862,3621	1375235,8670
	6950	383862,0315	1375240,5330
	6951	383862,1868	1375244,9220
	6952	383862,8053	1375250,1830
	6953	383862,2528	1375254,7220
	6954	383860,2837	1375260,1830
	6955	383856,9527	1375265,5230
	6956	383853,8531	1375270,9600
	6957	383850,0543	1375275,7880
	6958	383846,8323	1375281,0670
	6959	383843,5283	1375286,2070
	6960	383841,1504	1375291,7530
	6961	383839,1579	1375297,6540
	6962	383837,5259	1375303,5790
	6963	383834,8361	1375309,0000
	6964	383831,2171	1375313,8150
	6965	383827,9826	1375318,9240
	6966	383825,8251	1375324,4870
	6967	383825,3107	1375328,2250
	6968	383825,9613	1375330,2760
	6969	383827,8576	1375332,0180
	6970	383830,5992	1375332,0970
	6971	383833,4474	1375329,9250
	6972	383837,4372	1375325,8340
	6973	383841,0964	1375321,0390
	6974	383844,6038	1375316,1160
	6975	383847,8071	1375310,9270
	6976	383851,2184	1375306,2760
	6977	383853,4754	1375305,3720
	6978	383854,6848	1375306,6640
	6979	383854,8991	1375308,9610
	6980	383854,2483	1375311,6020
	6981	383853,6132	1375313,2810
	6982	383851,8788	1375318,3780
	6983	383850,5580	1375324,3890
	6984	383848,9648	1375330,2340
	6985	383848,0937	1375336,2180

## Сведения о границах территориальной зоны природных ландшафтов (Р-3)

Сведения о характерных точках границ объекта	№ точки	Координаты	
		X	Y
	6986	383848,1734	1375342,2380
	6987	383848,3038	1375348,3070
	6988	383847,7655	1375354,4760
	6989	383847,4985	1375360,7210
	6990	383847,0490	1375366,8090
	6991	383846,9293	1375372,8720
	6992	383846,9995	1375378,9320
	6993	383846,7902	1375385,0260
	6994	383845,8158	1375390,7810
	6995	383843,4767	1375393,5570
	6996	383840,1978	1375395,0160
	6997	383835,9289	1375395,8090
	6998	383832,1441	1375398,2160
	6999	383830,9368	1375401,7750
	7000	383831,1235	1375403,5620
	7001	383832,9835	1375408,2450
	7002	383836,0863	1375411,0800
	7003	383840,0559	1375412,3510
	7004	383844,2001	1375412,5790
	7005	383848,9689	1375414,4590
	7006	383850,1101	1375416,5420
	7007	383850,0721	1375420,0330
	7008	383849,3237	1375424,8550
	7009	383848,1412	1375430,7440
	7010	383845,8785	1375435,9580
	7011	383841,7007	1375438,1710
	7012	383836,9450	1375439,1920
	7013	383832,9774	1375440,0710
	7014	383830,6040	1375441,8870
	7015	383830,0580	1375444,1750
	7016	383831,1971	1375446,7890
	7017	383833,1282	1375448,1800
	7018	383836,3696	1375450,2530
	7019	383840,9350	1375453,9150
	7020	383845,1263	1375457,9840
	7021	383848,5820	1375460,3430
	7022	383851,5090	1375460,7790
	7023	383852,6717	1375460,2720
	7024	383856,3980	1375456,6250
	7025	383858,6666	1375451,1310
	7026	383860,5531	1375445,5020
	7027	383864,4567	1375441,6630
	7028	383867,5173	1375440,9970

## Сведения о границах территориальной зоны природных ландшафтов (Р-3)

Сведения о характерных точках границ объекта	№ точки	Координаты	
		X	Y
	7029	383867,5173	1375440,9970
	7030	383867,5174	1375440,9970
	7031	383869,7850	1375442,1540
	7032	383871,2119	1375444,6130
	7033	383873,4977	1375449,6800
	7034	383874,4272	1375455,6770
	7035	383873,5454	1375461,6110
	7036	383870,9195	1375466,6210
	7037	383866,7247	1375468,3640
	7038	383862,9051	1375469,7810
	7039	383861,0466	1375471,9190
	7040	383861,2628	1375475,6860
	7041	383863,1229	1375479,0290
	7042	383865,2830	1375480,3570
	7043	383867,3508	1375480,8570
	7044	383869,5882	1375481,3230
	7045	383871,3721	1375482,9070
	7046	383872,9099	1375486,7750
	7047	383873,1234	1375490,3620
	7048	383872,5483	1375492,7110
	7049	383871,3309	1375495,5900
	7050	383870,1732	1375497,0980
	7051	383869,4311	1375497,6390
	7052	383869,4310	1375497,6390
	7053	383869,4310	1375497,6390
	7054	383868,0444	1375497,2090
	7055	383866,9105	1375495,6160
	7056	383865,8100	1375493,5820
	7057	383862,9820	1375491,7340
	7058	383858,6294	1375490,9380
	7059	383856,2192	1375490,2840
	7060	383855,0727	1375489,1910
	7061	383854,5623	1375487,8280
	7062	383854,5564	1375486,0880
	7063	383854,6821	1375481,0950
	7064	383854,4270	1375478,0690
	7065	383853,4285	1375476,8430
	7066	383851,8243	1375476,5770
	7067	383849,6928	1375476,4990
	7068	383847,5869	1375476,1300
	7069	383844,9990	1375474,2880
	7070	383841,4933	1375469,9200
	7071	383838,3862	1375464,7750

## Сведения о границах территориальной зоны природных ландшафтов (Р-3)

Сведения о характерных точках границ объекта	№ точки	Координаты	
		X	Y
	7072	383835,8939	1375459,2810
	7073	383833,1430	1375454,5510
	7074	383831,0961	1375454,1120
	7075	383829,1733	1375455,9610
	7076	383827,6590	1375458,3740
	7077	383827,0385	1375460,3630
	7078	383826,8812	1375465,2470
	7079	383827,6539	1375467,4350
	7080	383829,1523	1375468,6530
	7081	383830,5252	1375470,1730
	7082	383832,2210	1375473,2280
	7083	383834,1410	1375478,5810
	7084	383836,2557	1375484,2400
	7085	383837,9423	1375490,0360
	7086	383839,4102	1375495,9250
	7087	383840,4498	1375501,9310
	7088	383841,2790	1375507,9100
	7089	383842,7165	1375513,7690
	7090	383844,0185	1375519,9310
	7091	383844,7495	1375527,3820
	7092	383844,8973	1375528,5700
	7093	383845,6769	1375534,5790
	7094	383845,9880	1375540,6950
	7095	383847,5225	1375551,7250
	7096	383850,0103	1375556,2480
	7097	383851,9731	1375559,9300
	7098	383854,8565	1375565,3380
	7099	383858,1581	1375570,1090
	7100	383861,8603	1375580,2860
	7101	383862,4233	1375584,5090
	7102	383862,0519	1375587,1050
	7103	383861,1698	1375588,3180
	7104	383860,1279	1375588,8740
	7105	383857,4493	1375588,3330
	7106	383854,7371	1375586,8730
	7107	383851,2532	1375583,2950
	7108	383838,1558	1375570,8670
	7109	383827,2761	1375560,2980
	7110	383826,8198	1375559,8540
	7111	383815,5101	1375547,2500
	7112	383814,8660	1375546,3100
	7113	383812,1179	1375541,7700
	7114	383809,2485	1375536,4720

## Сведения о границах территориальной зоны природных ландшафтов (Р-3)

Сведения о характерных точках границ объекта	№ точки	Координаты	
		X	Y
	7115	383806,2884	1375531,1250
	7116	383803,5832	1375525,4340
	7117	383801,8331	1375519,4090
	7118	383801,0438	1375513,4200
	7119	383800,8331	1375507,3320
	7120	383800,9832	1375501,2890
	7121	383801,7239	1375495,2860
	7122	383803,2233	1375489,1830
	7123	383804,7241	1375483,1700
	7124	383806,7800	1375477,4980
	7125	383809,4902	1375472,1070
	7126	383812,2143	1375466,9750
	7127	383813,7828	1375463,5010
	7128	383813,9073	1375461,7890
	7129	383812,9949	1375456,9320
	7130	383810,9649	1375454,2720
	7131	383809,0043	1375452,9110
	7132	383807,8627	1375451,6077
	7133	383807,7324	1375451,4590
	7134	383807,2889	1375449,8850
	7135	383806,8590	1375444,5210
	7136	383807,4887	1375438,4500
	7137	383809,3942	1375432,7510
	7138	383811,9228	1375427,2520
	7139	383813,4459	1375421,3990
	7140	383814,0640	1375415,2180
	7141	383813,9325	1375409,0790
	7142	383813,2720	1375403,0080
	7143	383812,2521	1375396,9820
	7144	383812,2223	1375390,9520
	7145	383812,6025	1375384,9150
	7146	383812,7430	1375378,9020
	7147	383812,8829	1375372,8480
	7148	383813,1016	1375366,7140
	7149	383813,2617	1375360,6810
	7150	383814,1535	1375354,7460
	7151	383815,4665	1375348,8860
	7152	383818,0160	1375343,4470
	7153	383820,1283	1375338,2040
	7154	383820,7063	1375335,3750
	7155	383820,5928	1375333,1270
	7156	383820,1133	1375331,8240
	7157	383818,7515	1375330,3740

## Сведения о границах территориальной зоны природных ландшафтов (Р-3)

Сведения о характерных точках границ объекта	№ точки	Координаты	
		X	Y
	7158	383815,6005	1375329,6700
	7159	383812,8487	1375330,9320
	7160	383810,5336	1375333,2960
	7161	383809,3104	1375335,7850
	7162	383806,0167	1375338,2650
	7163	383800,7510	1375340,6330
	7164	383795,3185	1375343,2150
	7165	383789,5754	1375345,0910
	7166	383783,8014	1375346,9070
	7167	383778,4158	1375349,9480
	7168	383773,4476	1375353,4920
	7169	383768,0945	1375356,7030
	7170	383761,8347	1375358,1360
	7171	383755,8723	1375357,3750
	7172	383749,8602	1375357,9740
	7173	383743,8389	1375359,3040
	7174	383738,0354	1375361,1510
	7175	383732,2764	1375363,9770
	7176	383726,7667	1375366,7500
	7177	383721,9595	1375370,3520
	7178	383717,7135	1375374,6960
	7179	383714,1046	1375379,5200
	7180	383712,2283	1375385,1590
	7181	383712,5167	1375391,0960
	7182	383715,9476	1375395,8160
	7183	383721,0456	1375398,9810
	7184	383726,6696	1375401,1970
	7185	383731,9541	1375403,4490
	7186	383735,1030	1375406,0220
	7187	383736,9482	1375408,3650
	7188	383736,9902	1375410,5150
	7189	383735,3745	1375412,8400
	7190	383734,1775	1375414,3980
	7191	383731,7085	1375419,1950
	7192	383730,3769	1375425,1460
	7193	383728,9445	1375431,0490
	7194	383727,3528	1375436,9930
	7195	383726,6624	1375443,0250
	7196	383726,0050	1375449,2460
	7197	383725,4857	1375455,3440
	7198	383725,0965	1375461,4510
	7199	383724,4667	1375467,5120
	7200	383723,1974	1375473,6220

## Сведения о границах территориальной зоны природных ландшафтов (Р-3)

Сведения о характерных точках границ объекта	№ точки	Координаты	
		X	Y
	7201	383719,4779	1375478,3980
	7202	383714,9975	1375482,4560
	7203	383710,8014	1375486,7990
	7204	383707,2924	1375491,6120
	7205	383702,5433	1375495,0830
	7206	383696,7495	1375496,2400
	7207	383696,7494	1375496,2400
	7208	383696,7494	1375496,2400
	7209	383690,9231	1375495,2160
	7210	383686,1208	1375491,7570
	7211	383681,6741	1375488,0030
	7212	383678,6833	1375484,6270
	7213	383677,7352	1375482,7500
	7214	383677,5984	1375479,6120
	7215	383677,8967	1375478,1470
	7216	383679,3281	1375473,5250
	7217	383680,8732	1375471,1620
	7218	383683,0227	1375469,7590
	7219	383687,5021	1375468,3220
	7220	383691,9582	1375468,0060
	7221	383696,9214	1375468,8320
	7222	383701,8155	1375470,3900
	7223	383705,4260	1375471,7260
	7224	383707,9494	1375471,9290
	7225	383709,7261	1375471,0120
	7226	383710,6167	1375469,6980
	7227	383713,3893	1375465,1360
	7228	383714,7679	1375459,6550
	7229	383713,5487	1375455,6920
	7230	383710,6214	1375453,2250
	7231	383708,7922	1375450,6120
	7232	383708,4521	1375449,2670
	7233	383708,4580	1375448,3170
	7234	383709,0212	1375443,1570
	7235	383711,5513	1375437,7590
	7236	383713,5871	1375432,0780
	7237	383714,6592	1375426,1601
	7238	383714,4825	1375420,3420
	7239	383710,5567	1375415,9700
	7240	383705,0424	1375413,7310
	7241	383699,0982	1375413,5200
	7242	383693,5303	1375415,7430
	7243	383688,8155	1375419,5040



## Сведения о границах территориальной зоны природных ландшафтов (Р-3)

Сведения о характерных точках границ объекта	№ точки	Координаты	
		X	Y
	7244	383684,9450	1375424,2230
	7245	383680,9930	1375428,8320
	7246	383676,5624	1375432,8790
	7247	383672,9429	1375437,6540
	7248	383669,8700	1375442,8700
	7249	383668,7797	1375448,9080
	7250	383668,3701	1375454,9850
	7251	383667,9331	1375461,2320
	7252	383667,9532	1375467,2830
	7253	383668,8270	1375472,9010
	7254	383669,4540	1375476,0520
	7255	383668,1728	1375478,0020
	7256	383666,4603	1375477,8570
	7257	383664,9963	1375474,9190
	7258	383664,2740	1375472,0890
	7259	383664,1247	1375470,7910
	7260	383663,8511	1375465,8540
	7261	383663,4621	1375462,5690
	7262	383662,4440	1375460,6940
	7263	383660,7363	1375458,8490
	7264	383658,8482	1375456,3170
	7265	383657,8621	1375453,2310
	7266	383657,5701	1375451,0850
	7267	383656,9975	1375446,2130
	7268	383656,5584	1375443,5990
	7269	383655,1988	1375438,9380
	7270	383654,4446	1375436,6490
	7271	383653,9446	1375431,2850
	7272	383654,5109	1375425,6560
	7273	383653,6482	1375422,1280
	7274	383650,9554	1375420,6280
	7275	383646,4456	1375420,0250
	7276	383642,6802	1375419,7010
	7277	383639,5833	1375417,9370
	7278	383638,4737	1375417,3030
	7279	383634,6469	1375412,8600
	7280	383631,5107	1375408,9108
	7281	383631,0589	1375408,3420
	7282	383629,2472	1375405,5590
	7283	383628,6565	1375403,5070
	7284	383628,2133	1375401,9530
	7285	383629,0638	1375399,2900
	7286	383630,5856	1375398,0470

## Сведения о границах территориальной зоны природных ландшафтов (Р-3)

Сведения о характерных точках границ объекта	№ точки	Координаты	
		X	Y
	7287	383632,4161	1375397,3900
	7288	383636,8674	1375396,7540
	7289	383639,2579	1375396,0880
	7290	383641,4992	1375395,4740
	7291	383645,6668	1375393,9220
	7292	383649,5556	1375391,1040
	7293	383652,8462	1375389,0940
	7294	383656,9376	1375387,7930
	7295	383661,1238	1375387,4910
	7296	383661,1238	1375387,4910
	7297	383661,1239	1375387,4910
	7298	383664,0936	1375388,1070
	7299	383666,7373	1375390,3380
	7300	383670,7718	1375391,2680
	7301	383676,5986	1375391,6510
	7302	383682,6771	1375391,4810
	7303	383688,6073	1375390,0820
	7304	383693,9437	1375387,0920
	7305	383697,8039	1375382,3540
	7306	383700,6112	1375377,4410
	7307	383701,3358	1375374,3800
	7308	383701,6368	1375369,0740
	7309	383700,9643	1375365,5540
	7310	383698,6523	1375362,7580
	7311	383694,8263	1375362,4040
	7312	383692,5542	1375362,9580
	7313	383691,1133	1375363,5900
	7314	383686,0068	1375365,2260
	7315	383679,9409	1375366,2470
	7316	383673,9041	1375366,5370
	7317	383667,8611	1375366,4070
	7318	383661,8330	1375366,6060
	7319	383655,8952	1375367,4950
	7320	383649,8900	1375367,8850
	7321	383643,8811	1375368,0340
	7322	383638,8393	1375367,9790
	7323	383637,7990	1375367,9650
	7324	383631,8900	1375367,4320
	7325	383626,9935	1375366,3850
	7326	383624,3753	1375365,1940
	7327	383623,8031	1375363,7120
	7328	383624,2399	1375360,8050
	7329	383625,3694	1375358,7380

## Сведения о границах территориальной зоны природных ландшафтов (Р-3)

Сведения о характерных точках границ объекта	№ точки	Координаты	
		X	Y
	7330	383626,0773	1375357,2470
	7331	383626,0094	1375352,0170
	7332	383622,5528	1375347,5880
	7333	383616,8646	1375346,4320
	7334	383610,7916	1375346,9730
	7335	383604,9748	1375348,6000
	7336	383599,1264	1375350,1170
	7337	383593,0648	1375351,4280
	7338	383587,2156	1375352,8950
	7339	383581,2140	1375353,5350
	7340	383575,2237	1375354,2540
	7341	383569,2996	1375355,3920
	7342	383563,2051	1375355,8330
	7343	383563,2051	1375355,8330
	7344	383563,2050	1375355,8330
	7345	383557,4889	1375354,1480
	7346	383552,1878	1375351,4460
	7347	383546,3091	1375350,9340
	7348	383540,4569	1375352,2010
	7349	383534,6840	1375354,0870
	7350	383528,9199	1375355,8940
	7351	383523,4800	1375358,6550
	7352	383518,0570	1375361,2060
	7353	383513,6557	1375365,2020
	7354	383510,3697	1375370,2120
	7355	383508,1440	1375375,8960
	7356	383506,4198	1375381,6830
	7357	383505,4591	1375387,6890
	7358	383505,0632	1375394,0160
	7359	383504,9438	1375400,0980
	7360	383504,0620	1375406,0330
	7361	383501,4840	1375411,5720
	7362	383498,6844	1375417,0050
	7363	383496,2864	1375422,5410
	7364	383495,3664	1375428,5960
	7365	383494,7872	1375434,7060
	7366	383494,8170	1375440,7360
	7367	383495,6750	1375446,6350
	7368	383498,0071	1375452,1210
	7369	383501,1447	1375457,2950
	7370	383504,4735	1375462,5470
	7371	383507,5218	1375467,7720
	7372	383509,7287	1375473,5800

## Сведения о границах территориальной зоны природных ландшафтов (Р-3)

Сведения о характерных точках границ объекта	№ точки	Координаты	
		X	Y
	7373	383512,0078	1375479,5370
	7374	383514,4526	1375485,2020
	7375	383516,9951	1375490,7150
	7376	383519,1013	1375496,4750
	7377	383521,4661	1375502,1410
	7378	383523,0653	1375508,1180
	7379	383524,8603	1375513,8020
	7380	383528,7670	1375518,2350
	7381	383533,5835	1375521,9740
	7382	383538,6888	1375525,6280
	7383	383543,6825	1375529,1750
	7384	383548,6762	1375532,7210
	7385	383553,4545	1375536,5800
	7386	383558,5345	1375539,8750
	7387	383563,8308	1375542,9170
	7388	383568,9325	1375546,3320
	7389	383572,6237	1375551,0680
	7390	383577,3365	1375555,2280
	7391	383579,8667	1375558,5710
	7392	383582,9234	1375559,6560
	7393	383585,8144	1375560,3630
	7394	383587,1655	1375560,4230
	7395	383590,3193	1375559,9660
	7396	383593,3239	1375559,5710
	7397	383595,6432	1375559,4960
	7398	383595,6432	1375559,4960
	7399	383595,6433	1375559,4960
	7400	383598,2915	1375560,0170
	7401	383599,2804	1375560,6020
	7402	383600,5185	1375561,8040
	7403	383601,2470	1375563,6640
	7404	383601,2671	1375563,7130
	7405	383604,3641	1375568,1780
	7406	383608,4590	1375571,8180
	7407	383612,4431	1375575,3990
	7408	383616,9981	1375579,7120
	7409	383620,1217	1375584,6160
	7410	383621,4087	1375588,4280
	7411	383621,9405	1375591,9010
	7412	383622,8462	1375593,6170
	7413	383627,1490	1375599,1240
	7414	383635,5845	1375604,1000
	7415	383640,6074	1375606,9150

## Сведения о границах территориальной зоны природных ландшафтов (Р-3)

Сведения о характерных точках границ объекта	№ точки	Координаты	
		X	Y
	7416	383642,4238	1375608,6700
	7417	383644,7273	1375610,8950
	7418	383648,5011	1375614,4590
	7419	383653,2344	1375620,0000
	7420	383656,9071	1375624,8360
	7421	383667,7606	1375644,4180
	7422	383674,7356	1375656,0860
	7423	383683,1093	1375666,9830
	7424	383686,3491	1375670,9560
	7425	383690,2312	1375673,7380
	7426	383693,2554	1375674,6540
	7427	383697,3032	1375676,4740
	7428	383699,1511	1375678,9970
	7429	383699,1940	1375681,2060
	7430	383697,7013	1375684,3990
	7431	383695,5027	1375685,1920
	7432	383695,5026	1375685,1920
	7433	383695,5026	1375685,1920
	7434	383688,6963	1375683,5030
	7435	383685,8727	1375682,6250
	7436	383683,5782	1375683,0190
	7437	383682,2297	1375684,4790
	7438	383678,3469	1375689,7080
	7439	383676,0398	1375694,6330
	7440	383673,9163	1375697,7860
	7441	383673,1220	1375702,8780
	7442	383674,0612	1375707,5150
	7443	383676,7354	1375711,7960
	7444	383679,5141	1375715,2380
	7445	383679,5139	1375715,2379
	7446	383679,5140	1375715,2380
	7447	383652,6449	1375702,5400
	7448	383639,0252	1375675,1810
	7449	383638,2120	1375671,0620
	7450	383635,2985	1375661,9630
	7451	383625,4699	1375623,7550
	7452	383615,4351	1375609,5890
	7453	383615,2332	1375606,9430
	7454	383613,6100	1375602,0460
	7455	383612,1226	1375597,5380
	7456	383610,5951	1375595,0400
	7457	383608,4117	1375593,4920
	7458	383603,7639	1375591,6810

## Сведения о границах территориальной зоны природных ландшафтов (Р-3)

Сведения о характерных точках границ объекта	№ точки	Координаты	
		X	Y
	7459	383598,4305	1375588,8300
	7460	383597,2070	1375587,2680
	7461	383595,4556	1375584,5040
	7462	383594,0092	1375580,7350
	7463	383591,2654	1375576,9202
	7464	383590,8839	1375576,3900
	7465	383588,5837	1375574,3840
	7466	383587,1493	1375573,4350
	7467	383585,1319	1375572,9650
	7468	383583,3863	1375573,2810
	7469	383582,4153	1375573,8960
	7470	383580,7394	1375575,3340
	7471	383580,7393	1375575,3340
	7472	383580,7393	1375575,3340
	7473	383560,5449	1375558,3100
	7474	383545,2799	1375541,7250
	7475	383530,9299	1375525,4100
	7476	383509,6899	1375506,1900
	7477	383493,7249	1375485,8200
	7478	383482,4149	1375467,4200
	7479	383473,8749	1375437,0450
	7480	383472,3549	1375407,0750
	7481	383472,0799	1375393,4750
	7482	383475,2708	1375378,2700
	7483	383477,4185	1375372,8070
	7484	383479,8560	1375367,2300
	7485	383482,7537	1375361,8620
	7486	383485,3836	1375357,0470
	7487	383487,9321	1375353,9920
	7488	383491,7445	1375350,6180
	7489	383493,8574	1375348,7140
	7490	383496,4723	1375345,9190
	7491	383498,5083	1375342,0510
	7492	383497,8347	1375338,8210
	7493	383493,8672	1375337,3410
	7494	383491,3993	1375338,2400
	7495	383491,3993	1375338,2399
	7496	383491,3992	1375338,2400
	7497	383494,5599	1375334,2350
	7498	383495,4403	1375332,9300
	7499	383499,8523	1375333,8560
	7500	383506,3885	1375333,3730
	7501	383512,5376	1375332,0350

## Сведения о границах территориальной зоны природных ландшафтов (Р-3)

Сведения о характерных точках границ объекта	№ точки	Координаты	
		X	Y
	7502	383518,4853	1375330,1570
	7503	383524,2299	1375328,4950
	7504	383530,0954	1375326,9830
	7505	383536,0948	1375325,6620
	7506	383542,1959	1375324,3650
	7507	383548,0685	1375323,5090
	7508	383553,7425	1375323,2680
	7509	383559,4134	1375323,2040
	7510	383565,3762	1375323,3630
	7511	383571,5135	1375323,5430
	7512	383577,5976	1375323,5620
	7513	383583,5692	1375323,7800
	7514	383589,8013	1375324,1300
	7515	383596,1309	1375324,1980
	7516	383602,1119	1375324,0080
	7517	383602,1120	1375324,0080
	7518	383602,1120	1375324,0080
	7519	383608,6455	1375324,0610
	7520	383614,7157	1375323,9800
	7521	383614,7157	1375323,9800
	7522	383614,7158	1375323,9800
	7523	383620,6856	1375324,2650
	7524	383626,5223	1375324,8060
	7525	383632,5029	1375325,2260
	7526	383638,2101	1375325,7220
	7527	383639,5911	1375325,7700
	7528	383645,8479	1375326,1570
	7529	383652,0176	1375326,0650
	7530	383658,4795	1375326,1090
	7531	383664,7334	1375326,2960
	7532	383670,8029	1375326,1960
	7533	383676,9702	1375325,9440
	7534	383683,1633	1375325,4020
	7535	383689,2324	1375324,6010
	7536	383695,5453	1375324,0470
	7537	383700,9418	1375323,7460
	7538	383702,5405	1375323,6430
	7539	383702,5406	1375323,6430
	7540	383702,5406	1375323,6430
	7541	383707,5729	1375323,7380
	7542	383711,6401	1375326,8580
	7543	383716,0868	1375330,6120
	7544	383721,8005	1375332,1370

## Сведения о границах территориальной зоны природных ландшафтов (Р-3)

Сведения о характерных точках границ объекта	№ точки	Координаты	
		X	Y
	7545	383727,8630	1375331,5670
	7546	383733,7509	1375330,0090
	7547	383739,2545	1375327,4970
	7548	383744,2746	1375324,0910
	7549	383749,8885	1375320,9270
	7550	383755,5928	1375318,4620
	7551	383761,3137	1375316,4360
	7552	383766,9006	1375314,1430
	7553	383772,2352	1375311,0330
	7554	383777,6218	1375308,0520
	7555	383783,0374	1375305,0110
	7556	383788,3187	1375301,0010
	7557	383793,5099	1375297,6640
	7558	383798,7032	1375294,4660
	7559	383803,8683	1375291,3880
	7560	383809,0457	1375288,4610
	7561	383813,0588	1375283,9200
	7562	383817,2533	1375279,4770
	7563	383820,9430	1375274,7110
	7564	383825,1495	1375270,3980
	7565	383829,1122	1375265,8280
	7566	383831,9541	1375260,5440
	7567	383833,7958	1375255,2660
	7568	383834,0745	1375252,4910
	7569	383833,9306	1375248,2030
	7570	383833,4142	1375245,0900
	7571	383832,0631	1375240,9990
	7572	383830,6713	1375238,2100
	7573	383828,6506	1375234,1590
	7574	383828,5406	1375230,1300
	7575	383829,3249	1375225,7070
	7576	383829,7607	1375220,0500
	7577	383830,1112	1375214,0340
	7578	383830,4730	1375208,1070
	7579	383830,3338	1375202,7880
	7580	383828,3476	1375199,0370
	7581	383825,0591	1375197,1660
	7582	383821,2913	1375196,6820
	7583	383817,6843	1375197,5960
	7584	383815,1929	1375199,5530
	7585	383812,2318	1375203,5380
	7586	383808,9498	1375207,4780
	7587	383805,7321	1375212,3660



## Сведения о границах территориальной зоны природных ландшафтов (Р-3)

Сведения о характерных точках границ объекта	№ точки	Координаты	
		X	Y
	7588	383802,0956	1375217,3510
	7589	383798,3454	1375222,0780
	7590	383794,5720	1375225,9250
	7591	383791,4924	1375227,3310
	7592	383791,4923	1375227,3310
	7593	383791,4923	1375227,3310
	7594	383788,4117	1375226,6570
	7595	383786,0744	1375224,1810
	7596	383785,5061	1375221,6090
	7597	383786,0315	1375219,9510
	7598	383787,1776	1375218,3340
	7599	383789,9776	1375214,2710
	7600	383793,0121	1375209,1650
	7601	383793,4281	1375208,4800
	7602	383805,6699	1375202,4350
	7603	383810,8387	1375180,9930
	7604	383815,2255	1375178,9090
	7605	383819,9525	1375175,2880
	7606	383824,7986	1375171,6150
	7607	383829,7247	1375167,9310
	7608	383834,5905	1375164,2380
	7609	383839,5810	1375160,8530
	7610	383844,6231	1375157,5780
	7611	383849,7866	1375154,3900
	7612	383855,0589	1375151,1210
	7613	383860,3195	1375147,7420
	7614	383865,5682	1375144,2330
	7615	383870,5548	1375140,5880
	7616	383874,9217	1375136,3030
	7617	383879,4497	1375132,0840
	7618	383884,2103	1375128,0330
	7619	383889,1339	1375124,1890
	7620	383893,9250	1375120,1770
	7621	383898,7873	1375116,2440
	7622	383902,9632	1375111,8910
	7623	383907,4959	1375107,9830
	7624	383912,4974	1375104,6670
	7625	383917,3962	1375101,1740
	7626	383921,6226	1375096,8500
	7627	383925,5608	1375091,9810
	7628	383929,2766	1375086,2840
	7629	383932,6578	1375080,9530
	7630	383935,7803	1375075,7060

## Сведения о границах территориальной зоны природных ландшафтов (Р-3)

Сведения о характерных точках границ объекта	№ точки	Координаты	
		X	Y
	7631	383938,7603	1375070,3000
	7632	383941,8117	1375064,9840
	7633	383945,1140	1375059,7240
	7634	383948,3240	1375054,3150
	7635	383951,2331	1375048,8510
	7636	383953,8392	1375043,1810
	7637	383956,4771	1375037,6410
	7638	383959,1860	1375032,1590
	7639	383961,8156	1375026,7290
	7640	383963,9621	1375021,0960
	7641	383966,0880	1375015,4240
	7642	383967,5781	1375010,0410
	7643	383967,6292	1375006,7490
	7644	383965,7712	1375005,5670
	7645	383963,1961	1375005,2550
	7646	383961,4198	1375004,1810
	7647	383960,5681	1375002,0640
	7648	383960,6637	1374999,0820
	7649	383961,6241	1374995,0670
	7650	383963,3736	1374989,6400
	7651	383965,4980	1374983,8670
	7652	383968,0235	1374978,1580
	7653	383970,2390	1374972,4540
	7654	383971,8809	1374966,5190
	7655	383973,6829	1374960,5910
	7656	383974,5932	1374954,5560
	7657	383975,1833	1374948,5060
	7658	383975,5111	1374942,3100
	7659	383975,7368	1374935,9760
	7660	383976,0629	1374929,6700
	7661	383976,4006	1374923,4640
	7662	383976,3590	1374917,3130
	7663	383976,2355	1374911,0340
	7664	383976,2694	1374904,5820
	7665	383976,2267	1374899,0320
	7666	383975,6881	1374895,7700
	7667	383973,9244	1374891,5150
	7668	383971,0763	1374888,9870
	7669	383968,3522	1374888,0770
	7670	383963,3316	1374887,4220
	7671	383958,1152	1374887,0500
	7672	383955,1205	1374887,4440
	7673	383954,0495	1374888,7300

## Сведения о границах территориальной зоны природных ландшафтов (Р-3)

Сведения о характерных точках границ объекта	№ точки	Координаты	
		X	Y
	7674	383953,7363	1374891,2060
	7675	383953,5007	1374894,1900
	7676	383953,3149	1374897,1630
	7677	383953,0322	1374902,3580
	7678	383952,7316	1374908,3640
	7679	383952,1319	1374914,4340
	7680	383950,9802	1374920,3820
	7681	383949,2861	1374926,1680
	7682	383946,4544	1374931,4610
	7683	383942,9145	1374936,2150
	7684	383940,5452	1374941,6610
	7685	383938,5596	1374947,3520
	7686	383936,7952	1374953,1190
	7687	383936,7336	1374959,0610
	7688	383937,2433	1374965,0740
	7689	383937,3538	1374971,1540
	7690	383936,6262	1374977,3660
	7691	383935,4897	1374983,6640
	7692	383933,9484	1374989,6380
	7693	383932,3447	1374995,4530
	7694	383931,2125	1375001,3600
	7695	383930,0812	1375007,3280
	7696	383928,7294	1375013,2700
	7697	383926,9466	1375019,1470
	7698	383925,0229	1375024,9670
	7699	383923,1889	1375030,7650
	7700	383921,8171	1375036,7070
	7701	383920,9686	1375042,8600
	7702	383919,7989	1375048,9390
	7703	383918,3074	1375054,9020
	7704	383916,7346	1375060,7770
	7705	383914,7789	1375066,4570
	7706	383912,0579	1375071,7980
	7707	383908,4372	1375076,4930
	7708	383904,8093	1375080,0380
	7709	383901,7184	1375081,3540
	7710	383901,7183	1375081,3540
	7711	383901,7183	1375081,3540
	7712	383898,5653	1375080,5210
	7713	383895,6715	1375078,9530
	7714	383893,4818	1375077,6560
	7715	383889,4625	1375075,0650
	7716	383886,0129	1375071,7760

## Сведения о границах территориальной зоны природных ландшафтов (Р-3)

Сведения о характерных точках границ объекта	№ точки	Координаты	
		X	Y
	7717	383883,8563	1375068,6680
	7718	383883,2419	1375065,0260
	7719	383884,1425	1375060,3520
	7720	383886,0924	1375054,9520
	7721	383888,2795	1375049,3580
	7722	383890,3962	1375043,7360
	7723	383891,7087	1375037,8450
	7724	383892,6674	1375031,7000
	7725	383893,6444	1375025,4440
	7726	383894,9011	1375019,1640
	7727	383896,3629	1375013,2220
	7728	383898,3480	1375007,5010
	7729	383900,4426	1375001,7390
	7730	383902,6376	1374996,0050
	7731	383904,5312	1374990,1760
	7732	383906,2849	1374984,3590
	7733	383907,9481	1374978,5130
	7734	383909,9033	1374972,7930
	7735	383912,5633	1374967,3920
	7736	383915,6362	1374962,1750
	7737	383918,7191	1374956,9590
	7738	383921,7714	1374951,7020
	7739	383924,6322	1374946,3490
	7740	383927,0582	1374940,6820
	7741	383929,3732	1374934,9460
	7742	383931,8709	1374929,3880
	7743	383933,7759	1374923,6590
	7744	383935,2490	1374917,8060
	7745	383936,3308	1374911,8680
	7746	383936,5389	1374905,6940
	7747	383936,3676	1374899,5660
	7748	383936,2681	1374893,5560
	7749	383937,2602	1374887,6400
	7750	383939,6692	1374882,1730
	7751	383942,9980	1374878,0230
	7752	383945,8429	1374876,3000
	7753	383948,2624	1374875,5640
	7754	383950,4472	1374873,8510
	7755	383952,4739	1374872,2610
	7756	383954,9767	1374871,7440
	7757	383958,4510	1374871,9920
	7758	383960,5442	1374872,8510
	7759	383961,1541	1374874,1820

## Сведения о границах территориальной зоны природных ландшафтов (Р-3)

Сведения о характерных точках границ объекта	№ точки	Координаты	
		X	Y
	7760	383960,7000	1374875,2590
	7761	383959,3194	1374875,9000
	7762	383957,3020	1374876,1000
	7763	383955,3712	1374876,7390
	7764	383954,0918	1374878,1380
	7765	383953,8189	1374879,9620
	7766	383954,4434	1374881,6030
	7767	383956,0700	1374882,6990
	7768	383958,2236	1374883,5870
	7769	383960,3407	1374884,0360
	7770	383965,1916	1374884,7140
	7771	383970,4706	1374885,2550
	7772	383973,8087	1374884,4150
	7773	383975,2102	1374882,4840
	7774	383975,6701	1374879,7870
	7775	383976,2135	1374875,3080
	7776	383976,7478	1374871,5590
	7777	383977,5190	1374866,2570
	7778	383977,6385	1374860,1840
	7779	383977,7268	1374854,0220
	7780	383978,0889	1374847,4450
	7781	383979,4880	1374841,3230
	7782	383980,8375	1374834,5520
	7783	383982,3765	1374826,4080
	7784	383984,0984	1374819,8010
	7785	383986,2230	1374814,0380
	7786	383988,0959	1374808,1690
	7787	383988,7738	1374801,3080
	7788	383989,5761	1374794,7350
	7789	383991,8759	1374788,6490
	7790	383993,7297	1374782,8410
	7791	383995,1593	1374776,7480
	7792	383996,1105	1374770,1030
	7793	383997,1471	1374764,4870
	7794	383997,7546	1374761,6270
	7795	383999,0711	1374757,3470
	7796	384000,3561	1374751,6270
	7797	384001,4464	1374745,5890
	7798	384002,3972	1374739,5840
	7799	384003,3061	1374733,4600
	7800	384003,8247	1374727,3110
	7801	384004,3623	1374721,1020
	7802	384005,3096	1374714,8660

## Сведения о границах территориальной зоны природных ландшафтов (Р-3)

Сведения о характерных точках границ объекта	№ точки	Координаты	
		X	Y
	7803	384006,3811	1374708,9090
	7804	384006,8218	1374702,9020
	7805	384006,8612	1374696,8200
	7806	384006,8410	1374690,7590
	7807	384006,6495	1374684,6210
	7808	384006,0093	1374678,5700
	7809	384008,0885	1374673,1180
	7810	384012,1443	1374668,7560
	7811	384014,7648	1374663,3860
	7812	384016,0272	1374657,4870
	7813	384016,4275	1374651,4600
	7814	384016,5398	1374647,8700
	7815	384036,9549	1374623,3450
	7816	384045,1090	1374592,2440
	7817	384045,4011	1374591,5880
	7818	384047,7485	1374586,0120
	7819	384051,3137	1374580,9480
	7820	384054,4852	1374575,6400
	7821	384057,5944	1374570,1720
	7822	384060,5958	1374564,8570
	7823	384063,6883	1374559,6200
	7824	384065,1333	1374556,5780
	7825	384066,3064	1374554,0900
	7826	384068,5819	1374548,3850
	7827	384071,4413	1374542,9410
	7828	384074,3532	1374537,6570
	7829	384077,0228	1374532,2260
	7830	384078,5208	1374526,0330
	7831	384080,0515	1374520,0190
	7832	384082,4458	1374514,2320
	7833	384084,1195	1374508,4160
	7834	384085,4617	1374502,5050
	7835	384086,8130	1374496,5340
	7836	384087,4151	1374489,9540
	7837	384087,8503	1374483,5760
	7838	384088,2969	1374477,2990
	7839	384088,6244	1374471,0830
	7840	384089,1211	1374464,8140
	7841	384089,5606	1374429,8520
	7842	384086,7562	1374425,4270
	7843	384086,3137	1374424,7290
	7844	384083,1566	1374419,5850
	7845	384081,0785	1374413,9990

## Сведения о границах территориальной зоны природных ландшафтов (Р-3)

Сведения о характерных точках границ объекта	№ точки	Координаты	
		X	Y
	7846	384081,3849	1374412,5400
	7847	384079,1895	1374408,7490
	7848	384078,9548	1374408,0960
	7849	384076,1434	1374402,6660
	7850	384073,5759	1374399,0550
	7851	384054,1849	1374365,5700
	7852	384028,6549	1374313,9500
	7853	383988,8399	1374303,0350
	7854	383923,6150	1374306,7300
	7855	383923,6150	1374306,7300
	7856	383923,6149	1374306,7300
	7857	383857,2999	1374296,2500
	7858	383846,2472	1374286,5230
	7859	383851,2668	1374286,0140
	7860	383857,3634	1374285,7140
	7861	383864,1756	1374285,1120
	7862	383870,3163	1374284,4100
	7863	383876,5299	1374283,9080
	7864	383882,4495	1374282,4690
	7865	383888,5397	1374281,7390
	7866	383894,5573	1374281,5090
	7867	383900,7624	1374281,1060
	7868	383906,8343	1374280,4860
	7869	383912,8946	1374279,7660
	7870	383918,7553	1374278,3980
	7871	383925,1540	1374277,5630
	7872	383931,4544	1374277,5190
	7873	383931,4544	1374277,5190
	7874	383931,4545	1374277,5190
	7875	383937,7019	1374277,9460
	7876	383944,0204	1374279,1120
	7877	383950,1725	1374280,5210
	7878	383955,4671	1374282,1120
	7879	383963,1446	1374283,1980
	7880	383968,5299	1374284,1580
	7881	383974,1664	1374285,2040
	7882	383980,4461	1374286,4510
	7883	383985,8604	1374287,3500
	7884	383990,1169	1374288,4070
	7885	384001,3173	1374288,3000
	7886	384007,1562	1374285,4730
	7887	384012,4873	1374281,4530
	7888	384019,4923	1374272,9770

## Сведения о границах территориальной зоны природных ландшафтов (Р-3)

Сведения о характерных точках границ объекта	№ точки	Координаты	
		X	Y
	7889	384027,3206	1374260,6780
	7890	384034,0970	1374246,9250
	7891	384038,0915	1374235,0940
	7892	384038,9967	1374228,7190
	7893	384037,1413	1374223,0060
	7894	384034,9508	1374218,9670
	7895	384030,3653	1374215,9650
	7896	384026,0131	1374213,8500
	7897	384022,1514	1374214,4570
	7898	384018,7242	1374217,3690
	7899	384016,5852	1374220,1510
	7900	384015,3590	1374221,0900
	7901	384013,6322	1374221,3250
	7902	384012,2044	1374220,1460
	7903	384009,0372	1374216,3430
	7904	384006,6367	1374214,9980
	7905	384002,9781	1374213,7930
	7906	383999,9867	1374212,3870
	7907	383994,2414	1374209,4120
	7908	383990,4247	1374209,0090
	7909	383986,0986	1374210,6630
	7910	383982,5178	1374212,6670
	7911	383979,5061	1374213,2620
	7912	383976,2823	1374212,3700
	7913	383970,5636	1374209,8450
	7914	383965,5516	1374206,4090
	7915	383961,8437	1374203,2330
	7916	383959,3424	1374199,8200
	7917	383958,5299	1374196,3010
	7918	383958,7634	1374193,1770
	7919	383959,6627	1374190,4330
	7920	383960,4273	1374186,7010
	7921	383960,3359	1374182,5820
	7922	383959,0022	1374180,3320
	7923	383957,0326	1374179,0410
	7924	383951,3535	1374177,8250
	7925	383947,0143	1374177,9300
	7926	383942,0542	1374180,6640
	7927	383936,3761	1374182,8790
	7928	383931,4212	1374185,9630
	7929	383928,5466	1374190,3870
	7930	383928,5465	1374190,3870
	7931	383928,5465	1374190,3870



## Сведения о границах территориальной зоны природных ландшафтов (Р-3)

Сведения о характерных точках границ объекта	№ точки	Координаты	
		X	Y
	7932	383924,1610	1374190,0720
	7933	383921,3256	1374189,0640
	7934	383918,8390	1374186,6410
	7935	383915,0469	1374182,5160
	7936	383910,2559	1374180,4870
	7937	383908,7767	1374180,5590
	7938	383905,7032	1374182,3760
	7939	383902,9921	1374185,0160
	7940	383901,3238	1374185,1510
	7941	383897,9711	1374183,0010
	7942	383893,6103	1374178,9650
	7943	383888,8930	1374175,1750
	7944	383884,1766	1374171,4440
	7945	383879,8295	1374168,3280
	7946	383878,6120	1374167,1660
	7947	383877,2665	1374164,1260
	7948	383876,4011	1374161,0880
	7949	383875,4990	1374158,2710
	7950	383874,1434	1374155,9010
	7951	383871,9624	1374153,8430
	7952	383867,4554	1374150,7390
	7953	383862,8741	1374148,0170
	7954	383861,0918	1374147,2140
	7955	383855,9969	1374145,5990
	7956	383850,9683	1374143,7440
	7957	383849,1411	1374143,2810
	7958	383843,8012	1374142,6800
	7959	383838,3318	1374142,1120
	7960	383835,9944	1374142,3060
	7961	383835,9943	1374142,3060
	7962	383835,9943	1374142,3060
	7963	383832,9019	1374142,1820
	7964	383828,0062	1374141,1850
	7965	383825,7388	1374140,7190
	7966	383821,1928	1374139,6960
	7967	383820,2865	1374139,2800
	7968	383819,2312	1374137,5950
	7969	383818,1351	1374134,5110
	7970	383817,1443	1374131,1150
	7971	383815,2144	1374127,7830
	7972	383811,1409	1374125,5840
	7973	383810,9915	1374125,5120
	7974	383808,0382	1374124,0900

## Сведения о границах территориальной зоны природных ландшафтов (Р-3)

Сведения о характерных точках границ объекта	№ точки	Координаты	
		X	Y
	7975	383804,9813	1374123,1367
	7976	383804,8829	1374123,1060
	7977	383802,5477	1374122,7810
	7978	383800,7220	1374123,0880
	7979	383800,7219	1374123,0880
	7980	383800,7219	1374123,0880
	7981	383796,9384	1374122,8950
	7982	383791,7811	1374120,4510
	7983	383786,2891	1374117,6920
	7984	383780,8776	1374114,9720
	7985	383775,5838	1374112,0910
	7986	383770,7702	1374108,5520
	7987	383767,8653	1374104,2240
	7988	383767,0421	1374103,3460
	7989	383764,3948	1374102,2160
	7990	383761,6364	1374101,6860
	7991	383758,8241	1374101,5680
	7992	383755,7182	1374101,2050
	7993	383753,0097	1374099,9950
	7994	383749,3373	1374095,8490
	7995	383744,7823	1374092,2060
	7996	383740,5256	1374091,1390
	7997	383738,5667	1374091,2280
	7998	383738,5667	1374091,2280
	7999	383738,5666	1374091,2280
	8000	383735,6203	1374090,8420
	8001	383733,4097	1374089,4850
	8002	383730,2390	1374088,8020
	8003	383727,3157	1374089,2850
	8004	383725,3328	1374091,7950
	8005	383724,3306	1374094,3510
	8006	383722,0748	1374099,3550
	8007	383721,2545	1374105,3880
	8008	383720,2827	1374111,3240
	8009	383717,3905	1374116,5880
	8010	383714,1459	1374121,6870
	8011	383710,9621	1374126,8450
	8012	383708,5038	1374132,3630
	8013	383708,5324	1374138,3140
	8014	383712,1502	1374142,8210
	8015	383717,4603	1374145,4520
	8016	383722,6118	1374146,8350
	8017	383724,1220	1374148,1730

## Сведения о границах территориальной зоны природных ландшафтов (Р-3)

Сведения о характерных точках границ объекта	№ точки	Координаты	
		X	Y
	8018	383726,3270	1374153,1810
	8019	383727,0160	1374159,1520
	8020	383727,1861	1374165,2010
	8021	383727,3981	1374171,3790
	8022	383727,1985	1374177,4530
	8023	383725,7420	1374183,0750
	8024	383721,1543	1374186,6440
	8025	383715,9965	1374189,5420
	8026	383712,6803	1374194,5320
	8027	383711,1511	1374199,9760
	8028	383710,2695	1374202,5690
	8029	383707,6847	1374204,2880
	8030	383707,6846	1374204,2880
	8031	383707,6846	1374204,2880
	8032	383703,7212	1374204,1070
	8033	383699,7461	1374203,8060
	8034	383695,4740	1374204,3900
	8035	383691,6342	1374208,4780
	8036	383690,2903	1374214,2790
	8037	383691,5017	1374220,4020
	8038	383694,0510	1374225,0240
	8039	383696,7232	1374226,4850
	8040	383700,0821	1374227,0450
	8041	383702,9936	1374229,1220
	8042	383704,5801	1374232,2290
	8043	383704,7339	1374235,8370
	8044	383703,7044	1374239,2430
	8045	383700,2105	1374241,7060
	8046	383697,0512	1374242,4630
	8047	383693,7837	1374244,0120
	8048	383691,9786	1374249,7400
	8049	383692,2695	1374255,8360
	8050	383693,0715	1374262,0060
	8051	383694,1503	1374267,9610
	8052	383694,3124	1374274,1390
	8053	383694,9918	1374280,1400
	8054	383698,4652	1374285,0290
	8055	383704,0910	1374287,3660
	8056	383708,4155	1374291,6420
	8057	383710,4104	1374297,3240
	8058	383713,6965	1374302,3960
	8059	383716,5160	1374304,3440
	8060	383720,0397	1374306,5620

## Сведения о границах территориальной зоны природных ландшафтов (Р-3)

Сведения о характерных точках границ объекта	№ точки	Координаты	
		X	Y
	8061	383720,1017	1374306,5813
	8062	383722,0895	1374307,2010
	8063	383725,6373	1374305,6680
	8064	383731,0924	1374302,5870
	8065	383736,4728	1374299,1960
	8066	383741,9407	1374296,3040
	8067	383747,7372	1374294,6570
	8068	383753,7584	1374292,6470
	8069	383759,3454	1374290,3640
	8070	383765,3272	1374288,4040
	8071	383771,3286	1374287,0850
	8072	383777,3217	1374285,8750
	8073	383783,3089	1374284,9460
	8074	383789,3986	1374284,8550
	8075	383789,3986	1374284,8550
	8076	383789,3987	1374284,8550
	8077	383795,5434	1374285,1040
	8078	383797,2104	1374285,1920
	8079	383808,9150	1374304,7800
	8080	383814,2775	1374309,9800
	8081	383812,3932	1374310,4070
	8082	383808,4070	1374314,0670
	8083	383807,0075	1374319,4890
	8084	383805,3712	1374325,1350
	8085	383805,2684	1374330,9870
	8086	383807,2000	1374336,4490
	8087	383811,2194	1374340,3900
	8088	383816,2132	1374342,5960
	8089	383818,9166	1374346,1570
	8090	383817,7579	1374350,2850
	8091	383817,5095	1374353,0790
	8092	383818,3713	1374357,8970
	8093	383819,9998	1374362,4730
	8094	383822,5529	1374364,6660
	8095	383824,8274	1374366,2820
	8096	383825,2268	1374368,2570
	8097	383824,2802	1374370,5110
	8098	383824,0197	1374372,9230
	8099	383818,1409	1374377,5450
	8100	383817,7424	1374374,7690
	8101	383816,1320	1374372,0730
	8102	383811,4905	1374369,3410
	8103	383806,7552	1374365,6810

## Сведения о границах территориальной зоны природных ландшафтов (Р-3)

Сведения о характерных точках границ объекта	№ точки	Координаты	
		X	Y
	8104	383802,6307	1374361,4020
	8105	383798,5404	1374358,0720
	8106	383795,2488	1374356,6610
	8107	383790,8457	1374356,4960
	8108	383788,2786	1374357,3950
	8109	383786,1249	1374359,8570
	8110	383785,7281	1374362,7640
	8111	383786,6508	1374365,6210
	8112	383788,5242	1374368,5130
	8113	383790,5686	1374370,8030
	8114	383791,6771	1374373,3770
	8115	383791,7210	1374376,9970
	8116	383790,7731	1374380,5020
	8117	383788,8944	1374383,9700
	8118	383786,0743	1374386,0130
	8119	383782,4921	1374386,5760
	8120	383778,0927	1374386,6720
	8121	383775,6898	1374387,1780
	8122	383772,4999	1374389,2350
	8123	383770,0931	1374393,5120
	8124	383768,5707	1374398,0650
	8125	383767,8899	1374400,7060
	8126	383766,8480	1374404,6220
	8127	383765,9774	1374407,2760
	8128	383764,4661	1374411,2390
	8129	383764,2193	1374414,1430
	8130	383766,1252	1374418,5450
	8131	383768,4803	1374422,2210
	8132	383771,1224	1374423,0020
	8133	383773,7511	1374422,2130
	8134	383776,1602	1374422,1270
	8135	383776,1602	1374422,1270
	8136	383776,1603	1374422,1270
	8137	383778,2225	1374423,5960
	8138	383779,2467	1374425,8810
	8139	383779,1702	1374428,8030
	8140	383778,1916	1374433,6080
	8141	383778,0438	1374438,4620
	8142	383778,5866	1374441,3240
	8143	383780,3299	1374446,2290
	8144	383782,5236	1374451,8270
	8145	383785,0266	1374457,3710
	8146	383788,4404	1374462,2810

## Сведения о границах территориальной зоны природных ландшафтов (Р-3)

Сведения о характерных точках границ объекта	№ точки	Координаты	
		X	Y
	8147	383792,7618	1374466,3570
	8148	383797,7891	1374469,4730
	8149	383802,3139	1374471,7560
	8150	383804,4149	1374472,4750
	8151	383806,1268	1374471,9090
	8152	383808,9423	1374469,5570
	8153	383811,8044	1374468,3240
	8154	383811,8044	1374468,3240
	8155	383811,8045	1374468,3240
	8156	383813,4931	1374469,5590
	8157	383814,1421	1374473,5100
	8158	383816,0041	1374478,3230
	8159	383820,0141	1374482,3040
	8160	383823,7957	1374485,7290
	8161	383825,5453	1374487,6930
	8162	383826,4416	1374489,0100
	8163	383825,8750	1374492,4900
	8164	383825,8749	1374492,4900
	8165	383825,8749	1374492,4900
	8166	383803,3890	1374491,4870
	8167	383803,9366	1374488,7150
	8168	383804,6845	1374483,8630
	8169	383805,9717	1374480,9730
	8170	383806,7867	1374478,6110
	8171	383806,4150	1374476,4860
	8172	383803,5864	1374474,5980
	8173	383798,3906	1374472,2550
	8174	383793,0506	1374470,3040
	8175	383789,7572	1374469,4430
	8176	383786,7290	1374469,5980
	8177	383784,5220	1374471,1710
	8178	383783,1945	1374474,0410
	8179	383783,0724	1374475,2430
	8180	383783,6513	1374480,5350
	8181	383784,1357	1374482,4660
	8182	383729,2149	1374444,4250
	8183	383702,3050	1374433,4600
	8184	383702,4370	1374441,9910
	8185	383700,9756	1374440,8390
	8186	383697,5346	1374440,1410
	8187	383693,4858	1374442,2810
	8188	383690,5262	1374446,3760
	8189	383689,8006	1374451,3780

## Сведения о границах территориальной зоны природных ландшафтов (Р-3)

Сведения о характерных точках границ объекта	№ точки	Координаты	
		X	Y
	8190	383690,8350	1374457,0330
	8191	383692,3813	1374462,8110
	8192	383695,4704	1374468,0860
	8193	383699,0978	1374473,2430
	8194	383702,9024	1374478,2070
	8195	383706,6638	1374482,9620
	8196	383710,6417	1374487,4740
	8197	383714,0782	1374492,5730
	8198	383717,4909	1374498,0840
	8199	383720,8721	1374503,4940
	8200	383724,4377	1374508,5320
	8201	383728,6903	1374512,6890
	8202	383733,4930	1374515,5437
	8203	383733,7965	1374515,7240
	8204	383739,0119	1374518,7170
	8205	383744,8733	1374520,0800
	8206	383750,9451	1374520,1290
	8207	383756,8537	1374520,6420
	8208	383762,1353	1374523,3730
	8209	383767,0764	1374529,4310
	8210	383774,6833	1374539,8790
	8211	383782,8355	1374550,6700
	8212	383787,5926	1374557,1400
	8213	383790,1457	1374560,6730
	8214	383791,2181	1374562,1670
	8215	383795,3833	1374566,4960
	8216	383799,8619	1374570,3800
	8217	383805,1964	1374572,6310
	8218	383810,1673	1374573,3070
	8219	383812,4801	1374573,4630
	8220	383814,4707	1374574,1530
	8221	383815,7967	1374576,5540
	8222	383817,1716	1374580,8940
	8223	383819,2703	1374584,1430
	8224	383823,3037	1374587,6840
	8225	383828,2042	1374591,0120
	8226	383832,5212	1374594,1180
	8227	383834,8207	1374596,7440
	8228	383836,6050	1374600,3680
	8229	383839,2481	1374605,2500
	8230	383843,5048	1374609,0070
	8231	383848,8057	1374610,3480
	8232	383853,2576	1374610,4220

## Сведения о границах территориальной зоны природных ландшафтов (Р-3)

Сведения о характерных точках границ объекта	№ точки	Координаты	
		X	Y
	8233	383856,4764	1374610,9740
	8234	383858,4685	1374613,1050
	8235	383859,2584	1374617,7940
	8236	383859,9648	1374622,9140
	8237	383861,3449	1374626,2640
	8238	383864,5660	1374629,6570
	8239	383868,7634	1374631,4450
	8240	383873,3061	1374632,2470
	8241	383875,7738	1374632,7310
	8242	383880,0868	1374634,2270
	8243	383885,0123	1374637,2240
	8244	383889,8572	1374640,8520
	8245	383894,6564	1374644,7720
	8246	383898,9913	1374649,0780
	8247	383903,5999	1374652,9600
	8248	383907,2715	1374657,7260
	8249	383909,5972	1374663,4520
	8250	383910,8786	1374669,5740
	8251	383911,6595	1374675,6740
	8252	383912,3296	1374681,7150
	8253	383913,3392	1374687,7210
	8254	383914,4791	1374693,7450
	8255	383915,9363	1374699,5840
	8256	383916,8704	1374704,5510
	8257	383917,2176	1374707,0470
	8258	383917,6356	1374710,2610
	8259	383917,3364	1374713,0060
	8260	383914,9163	1374714,3720
	8261	383913,0388	1374713,8420
	8262	383907,8399	1374708,3250
	8263	383884,5831	1374705,6150
	8264	383881,6811	1374704,3450
	8265	383878,2297	1374700,9360
	8266	383875,6302	1374698,9850
	8267	383870,7133	1374697,2370
	8268	383865,0112	1374697,1620
	8269	383860,1024	1374699,9860
	8270	383856,5723	1374704,7190
	8271	383854,0618	1374710,0880
	8272	383853,7070	1374715,8140
	8273	383856,0964	1374721,1190
	8274	383859,8108	1374725,4050
	8275	383862,5566	1374729,1150



## Сведения о границах территориальной зоны природных ландшафтов (Р-3)

Сведения о характерных точках границ объекта	№ точки	Координаты	
		X	Y
	8276	383862,6000	1374734,0450
	8277	383860,9965	1374739,8700
	8278	383859,4345	1374745,8040
	8279	383858,4942	1374751,8390
	8280	383858,5651	1374757,9390
	8281	383859,5345	1374763,9360
	8282	383861,2310	1374769,7210
	8283	383864,1592	1374774,9390
	8284	383868,0872	1374779,4610
	8285	383872,8311	1374783,0210
	8286	383877,6894	1374784,8690
	8287	383880,9446	1374784,5110
	8288	383883,8725	1374782,3170
	8289	383887,0794	1374779,3880
	8290	383888,7966	1374778,5030
	8291	383891,7923	1374778,8480
	8292	383891,8341	1374778,8800
	8293	383886,9500	1374785,4300
	8294	383883,9400	1374799,7200
	8295	383872,4400	1374803,6400
	8296	383872,4400	1374803,6400
	8297	383872,4399	1374803,6400
	8298	383864,7049	1374780,5400
	8299	383848,9349	1374749,1600
	8300	383817,2799	1374667,5000
	8301	383800,1499	1374619,3500
	8302	383774,7650	1374616,5450
	8303	383779,0499	1374624,8890
	8304	383775,7616	1374624,3680
	8305	383771,5385	1374626,2320
	8306	383769,7461	1374629,4490
	8307	383770,1555	1374633,4330
	8308	383772,3831	1374636,6010
	8309	383775,6269	1374638,8330
	8310	383777,8688	1374640,9500
	8311	383779,0770	1374644,8430
	8312	383778,7931	1374649,9580
	8313	383778,4946	1374654,0930
	8314	383778,5757	1374659,5330
	8315	383779,3051	1374665,5330
	8316	383780,4046	1374671,5280
	8317	383782,3025	1374677,4100
	8318	383784,7895	1374683,8940

## Сведения о границах территориальной зоны природных ландшафтов (Р-3)

Сведения о характерных точках границ объекта	№ точки	Координаты	
		X	Y
	8319	383788,3521	1374691,4130
	8320	383791,0249	1374697,6140
	8321	383792,5845	1374703,6120
	8322	383793,3763	1374709,7710
	8323	383793,7667	1374715,8360
	8324	383794,0862	1374721,8430
	8325	383795,0025	1374727,6300
	8326	383797,0705	1374732,1700
	8327	383799,2742	1374733,7380
	8328	383802,3542	1374735,0420
	8329	383806,4642	1374738,3510
	8330	383809,7694	1374743,3630
	8331	383812,6298	1374748,7310
	8332	383814,8639	1374754,3490
	8333	383817,2886	1374760,0140
	8334	383820,1742	1374765,7220
	8335	383822,4216	1374771,5700
	8336	383823,8808	1374777,5390
	8337	383824,2197	1374783,5050
	8338	383823,3157	1374788,1040
	8339	383815,9400	1374797,0850
	8340	383818,2664	1374798,9460
	8341	383817,6543	1374800,0160
	8342	383814,3282	1374805,0160
	8343	383812,1693	1374810,4890
	8344	383812,5164	1374816,3350
	8345	383815,5125	1374821,4110
	8346	383819,9631	1374825,4260
	8347	383825,1489	1374828,4390
	8348	383830,7865	1374830,2250
	8349	383835,7626	1374831,2520
	8350	383838,2291	1374832,3250
	8351	383840,2753	1374835,4050
	8352	383840,1936	1374837,1560
	8353	383829,8550	1374844,8250
	8354	383830,0607	1374846,1320
	8355	383827,0918	1374849,4340
	8356	383825,3861	1374855,1100
	8357	383824,3834	1374860,9860
	8358	383823,6765	1374865,9080
	8359	383823,8161	1374869,9060
	8360	383824,7062	1374875,2740
	8361	383826,3623	1374881,0400

## Сведения о границах территориальной зоны природных ландшафтов (Р-3)

Сведения о характерных точках границ объекта	№ точки	Координаты	
		X	Y
	8362	383828,5290	1374886,8390
	8363	383830,8946	1374892,5550
	8364	383833,0486	1374898,1740
	8365	383835,7386	1374903,5150
	8366	383838,0348	1374909,2720
	8367	383840,4265	1374917,4170
	8368	383843,4875	1374930,8840
	8369	383843,5709	1374931,9260
	8370	383838,0100	1374963,2500
	8371	383838,9995	1374964,8480
	8372	383838,7317	1374969,5020
	8373	383839,2810	1374975,4950
	8374	383841,6422	1374980,9210
	8375	383844,9182	1374985,9830
	8376	383847,9565	1374991,2080
	8377	383850,4389	1374996,7120
	8378	383852,1855	1375002,5070
	8379	383853,4835	1375008,3990
	8380	383854,4628	1375014,3860
	8381	383855,2627	1375020,4150
	8382	383855,8337	1375026,5170
	8383	383856,0722	1375029,9050
	8384	383851,9350	1375040,3950
	8385	383836,0650	1375048,9350
	8386	383836,0650	1375048,9350
	8387	383836,0649	1375048,9350
	8388	383822,1899	1375039,2150
	8389	383816,5399	1375015,5600
	8390	383817,8174	1374986,1060
	8391	383819,0617	1374981,8270
	8392	383820,1101	1374975,6600
	8393	383820,3077	1374972,7160
	8394	383825,7349	1374960,6850
	8395	383819,2199	1374905,5400
	8396	383806,2299	1374851,4750
	8397	383753,8099	1374720,5600
	8398	383709,4749	1374596,1300
	8399	383653,7399	1374424,4900
	8400	383637,1549	1374377,9300
	8401	383586,5699	1374361,1100
	8402	383552,0749	1374354,5550
	8403	383523,6149	1374338,2300
	8404	383499,4599	1374318,2850

## Сведения о границах территориальной зоны природных ландшафтов (Р-3)

Сведения о характерных точках границ объекта	№ точки	Координаты	
		X	Y
	8405	383493,0649	1374300,3550
	8406	383473,6399	1374270,5750
	8407	383467,4499	1374242,0350
	8408	383465,7426	1374211,6090
	8409	383466,1966	1374210,5950
	8410	383466,8206	1374209,2200
	8411	383467,4557	1374207,8510
	8412	383468,1064	1374206,4870
	8413	383468,7728	1374205,1280
	8414	383469,4550	1374203,7750
	8415	383470,1246	1374202,4180
	8416	383470,7534	1374201,0480
	8417	383471,3413	1374199,6640
	8418	383471,8884	1374198,2680
	8419	383472,4429	1374196,8780
	8420	383473,0527	1374195,5160
	8421	383473,7179	1374194,1810
	8422	383474,4386	1374192,8740
	8423	383475,2201	1374191,6040
	8424	383476,0680	1374190,3820
	8425	383476,9823	1374189,2070
	8426	383477,9628	1374188,0800
	8427	383478,9604	1374186,9630
	8428	383479,9257	1374185,8150
	8429	383480,8586	1374184,6360
	8430	383481,7592	1374183,4280
	8431	383482,6345	1374182,1950
	8432	383483,4913	1374180,9430
	8433	383484,3297	1374179,6720
	8434	383485,1497	1374178,3820
	8435	383485,9618	1374177,0850
	8436	383486,7764	1374175,7930
	8437	383487,5937	1374174,5070
	8438	383488,4135	1374173,2270
	8439	383489,2546	1374171,9680
	8440	383490,1356	1374170,7440
	8441	383491,0565	1374169,5550
	8442	383492,0173	1374168,4030
	8443	383492,9760	1374167,2510
	8444	383493,8904	1374166,0670
	8445	383494,7605	1374164,8490
	8446	383495,5864	1374163,5990
	8447	383496,3918	1374162,3320

## Сведения о границах территориальной зоны природных ландшафтов (Р-3)

Сведения о характерных точках границ объекта	№ точки	Координаты	
		X	Y
	8448	383497,2002	1374161,0640
	8449	383498,0118	1374159,7970
	8450	383498,8265	1374158,5300
	8451	383499,6283	1374157,2550
	8452	383500,4011	1374155,9640
	8453	383501,1449	1374154,6590
	8454	383501,8598	1374153,3390
	8455	383502,5274	1374151,9950
	8456	383503,1295	1374150,6200
	8457	383503,6662	1374149,2150
	8458	383504,1374	1374147,7790
	8459	383504,5517	1374146,3220
	8460	383504,9178	1374144,8560
	8461	383505,2355	1374143,3820
	8462	383505,3539	1374142,7300
	8463	383511,6949	1374130,1750
	8464	383504,2099	1374090,6650
	8465	383493,4399	1374044,6400
	8466	383490,2299	1374004,3100
	8467	383481,7199	1373974,8350
	8468	383469,2749	1373947,9650
	8469	383460,2199	1373917,0000
	8470	383444,4999	1373872,7150
	8471	383429,6649	1373824,4050
	8472	383410,6199	1373761,1000
	8473	383383,1899	1373702,1300
	8474	383373,9599	1373664,7700
	8475	383374,0799	1373625,5500
	8476	383363,7649	1373577,7150
	8477	383347,1999	1373539,2550
	8478	383339,5418	1373521,2760
	8479	383339,2032	1373520,1240
	8480	383337,1278	1373514,4140
	8481	383334,5754	1373508,9110
	8482	383331,7147	1373503,5230
	8483	383328,9027	1373498,0540
	8484	383326,1116	1373492,6340
	8485	383325,7744	1373492,0980
	8486	383313,5199	1373467,6500
	8487	383290,1899	1373441,4800
	8488	383271,0799	1373437,7050
	8489	383244,2899	1373434,7400
	8490	383217,4750	1373434,5750

## Сведения о границах территориальной зоны природных ландшафтов (Р-3)

Сведения о характерных точках границ объекта	№ точки	Координаты	
		X	Y
	8491	383145,7700	1373453,7500
	8492	383128,7850	1373469,1250
	8493	383130,2663	1373473,1490
	8494	383126,6659	1373474,4410
	8495	383121,8217	1373476,9030
	8496	383118,6120	1373478,9810
	8497	383116,3734	1373481,1150
	8498	383114,6247	1373483,9120
	8499	383114,1392	1373486,8990
	8500	383115,4814	1373490,3900
	8501	383118,9341	1373494,5590
	8502	383122,9338	1373497,1800
	8503	383126,5553	1373498,5870
	8504	383129,4040	1373499,8040
	8505	383131,6014	1373500,9520
	8506	383133,0896	1373503,5000
	8507	383134,0317	1373508,9970
	8508	383134,6924	1373515,7580
	8509	383135,0365	1373519,1750
	8510	383100,2600	1373523,2300
	8511	383075,3000	1373546,9250
	8512	383064,2590	1373565,4980
	8513	383062,2415	1373565,5760
	8514	383062,2415	1373565,5760
	8515	383062,2414	1373565,5760
	8516	383057,5451	1373565,2060
	8517	383052,3574	1373566,0930
	8518	383048,7005	1373568,3580
	8519	383047,6344	1373571,5540
	8520	383047,0205	1373573,3950
	8521	383046,8370	1373574,5220
	8522	383046,6418	1373575,8130
	8523	383046,4439	1373577,1740
	8524	383046,2433	1373578,6070
	8525	383046,0400	1373580,1100
	8526	383045,8245	1373581,6500
	8527	383045,5871	1373583,1960
	8528	383045,3280	1373584,7460
	8529	383045,0470	1373586,3000
	8530	383044,7840	1373587,8210
	8531	383044,5786	1373589,2680
	8532	383044,4309	1373590,6420
	8533	383044,3409	1373591,9420

## Сведения о границах территориальной зоны природных ландшафтов (Р-3)

Сведения о характерных точках границ объекта	№ точки	Координаты	
		X	Y
	8534	383044,3316	1373593,1680
	8535	383044,4263	1373594,3170
	8536	383044,6248	1373595,3910
	8537	383044,9272	1373596,3890
	8538	383045,5964	1373597,7190
	8539	383046,9167	1373599,1520
	8540	383048,5485	1373600,2030
	8541	383050,0571	1373600,8960
	8542	383051,4549	1373601,2950
	8543	383052,8197	1373601,5570
	8544	383054,1757	1373601,7080
	8545	383054,1843	1373601,7085
	8546	383055,5734	1373601,7940
	8547	383056,9937	1373601,8330
	8548	383058,3837	1373601,8590
	8549	383059,7100	1373601,9610
	8550	383060,8965	1373602,3430
	8551	383061,8765	1373602,9630
	8552	383062,5921	1373603,8970
	8553	383062,7995	1373605,0740
	8554	383062,6500	1373606,2290
	8555	383062,2625	1373607,2810
	8556	383061,6548	1373608,1200
	8557	383060,8420	1373608,9480
	8558	383059,8356	1373609,8450
	8559	383058,7537	1373610,7840
	8560	383057,6472	1373611,7590
	8561	383056,5675	1373612,8870
	8562	383055,5356	1373614,2160
	8563	383054,5442	1373615,7330
	8564	383053,5958	1373617,4230
	8565	383052,8042	1373619,0880
	8566	383052,2122	1373620,6450
	8567	383051,7347	1373622,0350
	8568	383051,3357	1373623,2460
	8569	383050,9900	1373624,5500
	8570	383050,6982	1373626,0690
	8571	383050,6613	1373627,4920
	8572	383050,7579	1373628,6080
	8573	383050,9516	1373629,8600
	8574	383051,2360	1373631,1200
	8575	383051,6050	1373632,2620
	8576	383052,0584	1373633,2860

## Сведения о границах территориальной зоны природных ландшафтов (Р-3)

Сведения о характерных точках границ объекта	№ точки	Координаты	
		X	Y
	8577	383052,5964	1373634,1910
	8578	383053,2148	1373635,0200
	8579	383053,9095	1373635,8130
	8580	383054,6806	1373636,5710
	8581	383055,5281	1373637,2930
	8582	383055,5900	1373637,3375
	8583	383056,4531	1373637,9570
	8584	383057,4018	1373638,5089
	8585	383057,4570	1373638,5410
	8586	383058,5397	1373639,0440
	8587	383059,7012	1373639,4670
	8588	383060,8902	1373639,7850
	8589	383062,0554	1373639,9750
	8590	383063,1968	1373640,0380
	8591	383064,3145	1373639,9730
	8592	383065,3920	1373639,7730
	8593	383066,4130	1373639,4290
	8594	383067,3775	1373638,9430
	8595	383068,2855	1373638,3140
	8596	383069,1834	1373637,5360
	8597	383070,1178	1373636,6050
	8598	383071,0887	1373635,5200
	8599	383072,0961	1373634,2810
	8600	383073,2314	1373632,7790
	8601	383073,8814	1373631,8870
	8602	383074,5862	1373630,9020
	8603	383075,3459	1373629,8240
	8604	383076,1605	1373628,6520
	8605	383077,0299	1373627,3860
	8606	383077,9542	1373626,0270
	8607	383078,9113	1373624,6600
	8608	383079,8790	1373623,3670
	8609	383080,8574	1373622,1510
	8610	383081,8464	1373621,0100
	8611	383082,8462	1373619,9450
	8612	383083,8565	1373618,9550
	8613	383084,8775	1373618,0410
	8614	383085,9092	1373617,2020
	8615	383086,9422	1373616,4280
	8616	383087,9670	1373615,7050
	8617	383088,9836	1373615,0350
	8618	383089,9922	1373614,4160
	8619	383090,9926	1373613,8500



## Сведения о границах территориальной зоны природных ландшафтов (Р-3)

Сведения о характерных точках границ объекта	№ точки	Координаты	
		X	Y
	8620	383091,9849	1373613,3350
	8621	383092,9690	1373612,8730
	8622	383093,9451	1373612,4620
	8623	383094,9411	1373612,0820
	8624	383095,9852	1373611,7130
	8625	383097,0774	1373611,3530
	8626	383098,2178	1373611,0030
	8627	383099,4063	1373610,6630
	8628	383100,6429	1373610,3330
	8629	383101,9277	1373610,0130
	8630	383103,2606	1373609,7030
	8631	383104,6132	1373609,4030
	8632	383105,9570	1373609,1150
	8633	383107,2921	1373608,8380
	8634	383108,6184	1373608,5720
	8635	383109,9361	1373608,3170
	8636	383111,2449	1373608,0730
	8637	383112,5451	1373607,8410
	8638	383113,8364	1373607,6200
	8639	383115,1231	1373607,4050
	8640	383116,4089	1373607,1910
	8641	383117,6940	1373606,9780
	8642	383118,9784	1373606,7660
	8643	383120,2619	1373606,5550
	8644	383121,5447	1373606,3440
	8645	383122,8268	1373606,1350
	8646	383124,1080	1373605,9270
	8647	383125,4216	1373605,7180
	8648	383126,6334	1373605,5330
	8649	383141,4150	1373611,9350
	8650	383164,2499	1373605,6050
	8651	383166,8807	1373604,7360
	8652	383166,8808	1373604,7360
	8653	383166,8808	1373604,7360
	8654	383168,0555	1373604,8490
	8655	383169,4421	1373604,8620
	8656	383170,6789	1373604,7430
	8657	383171,9214	1373604,5140
	8658	383173,1954	1373604,1800
	8659	383174,5009	1373603,7410
	8660	383175,8374	1373603,2120
	8661	383177,2005	1373602,6930
	8662	383178,5897	1373602,2010

## Сведения о границах территориальной зоны природных ландшафтов (Р-3)

Сведения о характерных точках границ объекта	№ точки	Координаты	
		X	Y
	8663	383180,0049	1373601,7360
	8664	383180,1886	1373601,6810
	8665	383186,0399	1373601,3050
	8666	383192,2256	1373601,2830
	8667	383192,2256	1373601,2830
	8668	383192,2257	1373601,2830
	8669	383193,3104	1373601,5490
	8670	383194,7333	1373602,0210
	8671	383196,1110	1373602,6090
	8672	383197,4436	1373603,3140
	8673	383198,7377	1373604,1200
	8674	383200,0332	1373604,9340
	8675	383201,3367	1373605,7420
	8676	383202,6483	1373606,5440
	8677	383203,9722	1373607,3300
	8678	383205,3349	1373608,0420
	8679	383206,7408	1373608,6700
	8680	383208,1898	1373609,2140
	8681	383209,6778	1373609,6720
	8682	383211,1803	1373610,0320
	8683	383212,2459	1373610,2140
	8684	383215,0000	1373617,7150
	8685	383173,4700	1373620,8600
	8686	383161,1700	1373624,5950
	8687	383119,0100	1373630,2550
	8688	383107,8563	1373649,5700
	8689	383107,0767	1373650,7210
	8690	383106,2901	1373651,9450
	8691	383105,4702	1373653,2030
	8692	383104,5591	1373654,5030
	8693	383103,5567	1373655,8440
	8694	383102,4631	1373657,2280
	8695	383101,2676	1373658,7200
	8696	383100,6277	1373659,5300
	8697	383099,9596	1373660,3850
	8698	383099,2635	1373661,2820
	8699	383098,6754	1373662,0460
	8700	383066,0600	1373676,6300
	8701	383072,6303	1373686,0280
	8702	383071,8531	1373686,1880
	8703	383070,6477	1373686,4260
	8704	383069,4861	1373686,6660
	8705	383068,3682	1373686,9070

## Сведения о границах территориальной зоны природных ландшафтов (Р-3)

Сведения о характерных точках границ объекта	№ точки	Координаты	
		X	Y
	8706	383067,2968	1373687,1640
	8707	383066,2881	1373687,5160
	8708	383065,3448	1373687,9750
	8709	383064,4669	1373688,5420
	8710	383063,6638	1373689,2190
	8711	383062,9924	1373690,0190
	8712	383062,4624	1373690,9440
	8713	383062,0736	1373691,9950
	8714	383061,8366	1373693,1430
	8715	383061,8144	1373694,2150
	8716	383062,2037	1373695,6260
	8717	383063,1046	1373696,8120
	8718	383064,0206	1373697,5430
	8719	383065,1988	1373698,2470
	8720	383066,6392	1373698,9230
	8721	383068,3025	1373699,5740
	8722	383069,9540	1373700,2000
	8723	383071,5545	1373700,8020
	8724	383073,1040	1373701,3810
	8725	383074,6129	1373701,9240
	8726	383076,1434	1373702,3590
	8727	383077,7058	1373702,6730
	8728	383079,3002	1373702,8670
	8729	383080,9332	1373702,9370
	8730	383082,6442	1373702,8610
	8731	383084,4399	1373702,6350
	8732	383086,3203	1373702,2600
	8733	383087,2922	1373702,0170
	8734	383088,2847	1373701,7490
	8735	383089,2969	1373701,4710
	8736	383090,3291	1373701,1810
	8737	383091,3810	1373700,8810
	8738	383092,4528	1373700,5690
	8739	383093,5445	1373700,2470
	8740	383094,6560	1373699,9140
	8741	383095,7873	1373699,5700
	8742	383096,9199	1373699,2250
	8743	383098,0350	1373698,8900
	8744	383099,1329	1373698,5650
	8745	383100,2134	1373698,2490
	8746	383101,2765	1373697,9430
	8747	383102,3223	1373697,6460
	8748	383103,3507	1373697,3590

## Сведения о границах территориальной зоны природных ландшафтов (Р-3)

Сведения о характерных точках границ объекта	№ точки	Координаты	
		X	Y
	8749	383104,3618	1373697,0820
	8750	383105,3719	1373696,8100
	8751	383106,3975	1373696,5410
	8752	383107,4386	1373696,2730
	8753	383108,4952	1373696,0080
	8754	383109,5673	1373695,7440
	8755	383110,6550	1373695,4820
	8756	383111,7581	1373695,2220
	8757	383112,8767	1373694,9650
	8758	383113,9968	1373694,7090
	8759	383115,1045	1373694,4580
	8760	383116,1998	1373694,2090
	8761	383117,2826	1373693,9640
	8762	383118,3529	1373693,7220
	8763	383119,4108	1373693,4830
	8764	383120,4562	1373693,2480
	8765	383121,4892	1373693,0160
	8766	383122,5304	1373692,7850
	8767	383123,6005	1373692,5520
	8768	383124,6995	1373692,3170
	8769	383125,8273	1373692,0810
	8770	383126,9841	1373691,8430
	8771	383128,1697	1373691,6040
	8772	383129,3842	1373691,3630
	8773	383130,6276	1373691,1200
	8774	383131,8684	1373690,8790
	8775	383132,9906	1373690,6610
	8776	383132,9906	1373690,6610
	8777	383132,9907	1373690,6610
	8778	383140,9400	1373692,9800
	8779	383155,3996	1373692,4680
	8780	383155,3996	1373692,4680
	8781	383155,3997	1373692,4680
	8782	383156,1696	1373693,2910
	8783	383157,3280	1373694,2360
	8784	383158,7400	1373695,1530
	8785	383160,4152	1373696,0420
	8786	383161,3941	1373696,4630
	8787	383162,4852	1373696,8610
	8788	383163,6885	1373697,2380
	8789	383165,0249	1373697,6010
	8790	383166,6192	1373697,9950
	8791	383168,4922	1373698,4260

## Сведения о границах территориальной зоны природных ландшафтов (Р-3)

Сведения о характерных точках границ объекта	№ точки	Координаты	
		X	Y
	8792	383169,5332	1373698,6550
	8793	383170,6439	1373698,8940
	8794	383171,8243	1373699,1430
	8795	383173,0633	1373699,4010
	8796	383174,3497	1373699,6690
	8797	383175,6837	1373699,9460
	8798	383177,0652	1373700,2340
	8799	383178,4942	1373700,5310
	8800	383179,9706	1373700,8380
	8801	383181,4946	1373701,1540
	8802	383183,0661	1373701,4810
	8803	383184,6165	1373701,7980
	8804	383186,0772	1373702,0880
	8805	383187,4483	1373702,3510
	8806	383188,7298	1373702,5850
	8807	383189,9216	1373702,7930
	8808	383191,0237	1373702,9720
	8809	383192,0362	1373703,1240
	8810	383193,8298	1373703,3510
	8811	383195,5267	1373703,5030
	8812	383197,1645	1373703,5860
	8813	383198,7431	1373703,6000
	8814	383200,2705	1373703,5510
	8815	383201,7946	1373703,4770
	8816	383203,3235	1373703,3830
	8817	383204,8571	1373703,2690
	8818	383206,3943	1373703,1400
	8819	383207,9283	1373703,0140
	8820	383209,4580	1373702,8940
	8821	383210,9835	1373702,7820
	8822	383212,5053	1373702,6770
	8823	383214,0266	1373702,5800
	8824	383215,5480	1373702,4910
	8825	383217,0696	1373702,4110
	8826	383218,5898	1373702,3300
	8827	383220,1001	1373702,2050
	8828	383221,5990	1373702,0260
	8829	383223,0864	1373701,7950
	8830	383224,5624	1373701,5090
	8831	383226,0269	1373701,1670
	8832	383227,4800	1373700,7660
	8833	383228,9215	1373700,3080
	8834	383230,3534	1373699,8000

## Сведения о границах территориальной зоны природных ландшафтов (Р-3)

Сведения о характерных точках границ объекта	№ точки	Координаты	
		X	Y
	8835	383231,7868	1373699,2960
	8836	383233,2235	1373698,8030
	8837	383234,6634	1373698,3220
	8838	383236,1076	1373697,8570
	8839	383237,5616	1373697,4320
	8840	383239,0261	1373697,0500
	8841	383240,5013	1373696,7110
	8842	383241,9881	1373696,4220
	8843	383243,4921	1373696,2110
	8844	383245,0142	1373696,0830
	8845	383245,5026	1373696,0690
	8846	383245,5026	1373696,0690
	8847	383245,5027	1373696,0690
	8848	383251,5400	1373698,6450
	8849	383247,2150	1373708,7700
	8850	383238,5202	1373710,0390
	8851	383238,1324	1373709,9080
	8852	383236,5719	1373710,2260
	8853	383236,1916	1373710,3790
	8854	383225,2950	1373711,9700
	8855	383201,5500	1373714,2250
	8856	383170,8450	1373725,4700
	8857	383151,0650	1373733,7200
	8858	383137,8400	1373743,9850
	8859	383134,5400	1373754,9800
	8860	383138,1150	1373764,8850
	8861	383138,9333	1373770,3560
	8862	383137,9061	1373771,1080
	8863	383136,8084	1373772,0150
	8864	383135,7773	1373772,9770
	8865	383134,7927	1373774,0240
	8866	383133,8348	1373775,1850
	8867	383132,9036	1373776,4600
	8868	383131,9991	1373777,8490
	8869	383131,1165	1373779,3800
	8870	383130,2507	1373781,0810
	8871	383129,8242	1373781,9950
	8872	383129,4018	1373782,9510
	8873	383128,9837	1373783,9500
	8874	383128,5699	1373784,9920
	8875	383128,1681	1373786,0310
	8876	383127,7863	1373787,0240
	8877	383127,0824	1373788,8720

## Сведения о границах территориальной зоны природных ландшафтов (Р-3)

Сведения о характерных точках границ объекта	№ точки	Координаты	
		X	Y
	8878	383126,4583	1373790,5350
	8879	383125,9140	1373792,0130
	8880	383125,3805	1373793,4440
	8881	383124,7890	1373794,9690
	8882	383124,1395	1373796,5860
	8883	383123,4321	1373798,2960
	8884	383122,6805	1373800,0470
	8885	383121,8988	1373801,7880
	8886	383121,0869	1373803,5190
	8887	383120,2449	1373805,2390
	8888	383119,3994	1373806,9170
	8889	383118,5772	1373808,5180
	8890	383117,7782	1373810,0440
	8891	383117,0024	1373811,4940
	8892	383116,2322	1373812,9130
	8893	383115,4496	1373814,3460
	8894	383114,6548	1373815,7940
	8895	383113,8477	1373817,2570
	8896	383113,0285	1373818,7500
	8897	383112,1976	1373820,2900
	8898	383111,3548	1373821,8780
	8899	383110,5002	1373823,5130
	8900	383109,6287	1373825,2050
	8901	383108,7351	1373826,9670
	8902	383108,2800	1373827,8740
	8903	383107,8194	1373828,7980
	8904	383107,3532	1373829,7390
	8905	383106,8816	1373830,6980
	8906	383106,4099	1373831,6790
	8907	383105,9436	1373832,6880
	8908	383105,4827	1373833,7260
	8909	383105,0272	1373834,7910
	8910	383104,5772	1373835,8840
	8911	383104,1325	1373837,0060
	8912	383103,6933	1373838,1560
	8913	383103,2595	1373839,3330
	8914	383102,8451	1373840,4910
	8915	383102,4641	1373841,5830
	8916	383102,1165	1373842,6080
	8917	383101,8023	1373843,5670
	8918	383101,2740	1373845,2840
	8919	383100,8793	1373846,7350
	8920	383100,6126	1373847,9880

## Сведения о границах территориальной зоны природных ландшафтов (Р-3)

Сведения о характерных точках границ объекта	№ точки	Координаты	
		X	Y
	8921	383100,4684	1373849,1130
	8922	383100,4817	1373850,5580
	8923	383100,8937	1373852,1300
	8924	383101,6769	1373853,5130
	8925	383102,9622	1373854,7410
	8926	383103,9147	1373855,3180
	8927	383105,0788	1373855,8710
	8928	383106,4359	1373856,3990
	8929	383107,8747	1373856,8860
	8930	383109,3765	1373857,3310
	8931	383110,9416	1373857,7340
	8932	383112,5557	1373858,1000
	8933	383114,1343	1373858,4540
	8934	383115,6635	1373858,8030
	8935	383117,1433	1373859,1450
	8936	383118,5703	1373859,4820
	8937	383119,9248	1373859,8160
	8938	383121,2038	1373860,1490
	8939	383122,4070	1373860,4790
	8940	383123,5440	1373860,8090
	8941	383124,6711	1373861,1460
	8942	383125,7977	1373861,4930
	8943	383126,9238	1373861,8500
	8944	383128,0491	1373862,2190
	8945	383129,1716	1373862,6200
	8946	383130,2908	1373863,0570
	8947	383131,4068	1373863,5300
	8948	383132,5341	1373864,0510
	8949	383133,7601	1373864,6950
	8950	383135,0995	1373865,4740
	8951	383136,5521	1373866,3880
	8952	383138,1105	1373867,4180
	8953	383139,7298	1373868,4440
	8954	383141,4025	1373869,4460
	8955	383143,1287	1373870,4260
	8956	383144,0118	1373870,9070
	8957	383145,7793	1373871,7920
	8958	383147,5229	1373872,5340
	8959	383149,2424	1373873,1330
	8960	383150,9379	1373873,5890
	8961	383152,5656	1373873,8760
	8962	383154,0815	1373873,9660
	8963	383155,4858	1373873,8600



## Сведения о границах территориальной зоны природных ландшафтов (Р-3)

Сведения о характерных точках границ объекта	№ точки	Координаты	
		X	Y
	8964	383156,7784	1373873,5570
	8965	383157,9893	1373873,1400
	8966	383159,1485	1373872,6920
	8967	383160,2559	1373872,2120
	8968	383161,3116	1373871,6990
	8969	383162,3220	1373871,1920
	8970	383163,2936	1373870,7240
	8971	383164,2265	1373870,2960
	8972	383165,9858	1373869,5760
	8973	383167,6595	1373869,1360
	8974	383169,2772	1373868,9810
	8975	383170,9559	1373869,0410
	8976	383172,7618	1373869,2460
	8977	383173,8114	1373869,2770
	8978	383174,9745	1373869,2400
	8979	383176,2510	1373869,1370
	8980	383177,5730	1373868,9410
	8981	383178,8727	1373868,6290
	8982	383180,1500	1373868,2000
	8983	383181,4049	1373867,6550
	8984	383182,6346	1373867,0160
	8985	383183,8365	1373866,3090
	8986	383185,0105	1373865,5330
	8987	383186,1565	1373864,6880
	8988	383187,3074	1373863,8310
	8989	383188,4959	1373863,0190
	8990	383189,7218	1373862,2530
	8991	383190,9854	1373861,5310
	8992	383192,2871	1373860,8790
	8993	383193,6278	1373860,3210
	8994	383195,0074	1373859,8580
	8995	383196,4259	1373859,4900
	8996	383197,8674	1373859,2370
	8997	383199,3160	1373859,1230
	8998	383200,7716	1373859,1460
	8999	383202,2343	1373859,3080
	9000	383203,7077	1373859,5400
	9001	383205,1955	1373859,7740
	9002	383206,6977	1373860,0100
	9003	383208,2144	1373860,2490
	9004	383209,7385	1373860,4490
	9005	383211,2634	1373860,5700
	9006	383212,7890	1373860,6110

## Сведения о границах территориальной зоны природных ландшафтов (Р-3)

Сведения о характерных точках границ объекта	№ точки	Координаты	
		X	Y
	9007	383214,3152	1373860,5730
	9008	383215,8384	1373860,4780
	9009	383217,3548	1373860,3460
	9010	383218,8645	1373860,1770
	9011	383220,3673	1373859,9730
	9012	383221,8447	1373859,7980
	9013	383223,2778	1373859,7190
	9014	383224,6668	1373859,7340
	9015	383226,0114	1373859,8440
	9016	383226,3219	1373859,8990
	9017	383227,3806	1373865,1270
	9018	383226,6336	1373865,5010
	9019	383225,3877	1373865,9790
	9020	383224,0570	1373866,4770
	9021	383222,7571	1373867,0600
	9022	383221,4877	1373867,7280
	9023	383220,2490	1373868,4810
	9024	383219,1117	1373869,3480
	9025	383218,1465	1373870,3540
	9026	383217,3535	1373871,5020
	9027	383216,7326	1373872,7900
	9028	383216,2571	1373874,1720
	9029	383215,9006	1373875,6040
	9030	383215,6629	1373877,0840
	9031	383215,5441	1373878,6130
	9032	383215,5046	1373880,1630
	9033	383215,5051	1373881,7070
	9034	383215,5455	1373883,2430
	9035	383215,6258	1373884,7730
	9036	383215,7594	1373886,2910
	9037	383215,9596	1373887,7940
	9038	383216,2264	1373889,2800
	9039	383216,5599	1373890,7500
	9040	383216,9529	1373892,2040
	9041	383217,3981	1373893,6390
	9042	383217,7852	1373894,7433
	9043	383217,8956	1373895,0580
	9044	383218,4453	1373896,4580
	9045	383219,0623	1373897,8260
	9046	383219,7618	1373899,1450
	9047	383220,5436	1373900,4170
	9048	383221,4079	1373901,6400
	9049	383222,3461	1373902,8070

## Сведения о границах территориальной зоны природных ландшафтов (Р-3)

Сведения о характерных точках границ объекта	№ точки	Координаты	
		X	Y
	9050	383223,3496	1373903,9090
	9051	383224,4183	1373904,9460
	9052	383225,5524	1373905,9190
	9053	383226,7228	1373906,8580
	9054	383227,9007	1373907,7940
	9055	383229,0861	1373908,7280
	9056	383230,2789	1373909,6590
	9057	383231,5042	1373910,5460
	9058	383232,7869	1373911,3470
	9059	383234,1272	1373912,0620
	9060	383235,5250	1373912,6920
	9061	383236,9612	1373913,2620
	9062	383238,4170	1373913,8000
	9063	383239,8923	1373914,3060
	9064	383241,3871	1373914,7800
	9065	383242,8922	1373915,2130
	9066	383244,3985	1373915,5980
	9067	383245,9060	1373915,9330
	9068	383247,4146	1373916,2200
	9069	383248,9269	1373916,4610
	9070	383250,4454	1373916,6570
	9071	383251,9701	1373916,8080
	9072	383253,5010	1373916,9150
	9073	383255,0327	1373916,9890
	9074	383256,5597	1373917,0430
	9075	383258,0820	1373917,0760
	9076	383259,5996	1373917,0890
	9077	383261,1184	1373917,0940
	9078	383262,6442	1373917,1040
	9079	383264,1768	1373917,1180
	9080	383265,7165	1373917,1380
	9081	383267,2584	1373917,1680
	9082	383268,7982	1373917,2160
	9083	383270,3356	1373917,2800
	9084	383271,8709	1373917,3610
	9085	383273,4006	1373917,4690
	9086	383274,9214	1373917,6120
	9087	383276,4334	1373917,7910
	9088	383277,9365	1373918,0060
	9089	383279,4293	1373918,2610
	9090	383280,9103	1373918,5610
	9091	383282,3794	1373918,9050
	9092	383283,8367	1373919,2940

## Сведения о границах территориальной зоны природных ландшафтов (Р-3)

Сведения о характерных точках границ объекта	№ точки	Координаты	
		X	Y
	9093	383285,2740	1373919,7420
	9094	383286,6829	1373920,2650
	9095	383288,0637	1373920,8630
	9096	383289,4161	1373921,5360
	9097	383290,7492	1373922,2560
	9098	383292,0720	1373922,9950
	9099	383293,3845	1373923,7540
	9100	383294,6866	1373924,5330
	9101	383295,9861	1373925,3220
	9102	383297,2906	1373926,1120
	9103	383298,6001	1373926,9030
	9104	383299,9147	1373927,6960
	9105	383301,2274	1373928,4920
	9106	383302,5314	1373929,2940
	9107	383303,8268	1373930,1030
	9108	383305,1136	1373930,9190
	9109	383306,4117	1373931,7210
	9110	383307,7411	1373932,4890
	9111	383309,1020	1373933,2230
	9112	383310,4943	1373933,9240
	9113	383311,9102	1373934,5830
	9114	383313,3424	1373935,1910
	9115	383314,7906	1373935,7480
	9116	383316,2550	1373936,2540
	9117	383317,7152	1373936,7560
	9118	383319,1511	1373937,3020
	9119	383320,5626	1373937,8920
	9120	383321,9498	1373938,5240
	9121	383323,3221	1373939,1900
	9122	383324,6891	1373939,8780
	9123	383326,0509	1373940,5870
	9124	383327,4073	1373941,3190
	9125	383328,7570	1373942,0610
	9126	383330,0986	1373942,8040
	9127	383331,4321	1373943,5470
	9128	383332,7575	1373944,2900
	9129	383334,0779	1373945,0360
	9130	383335,3965	1373945,7880
	9131	383335,8760	1373946,0640
	9132	383335,8759	1373946,0640
	9133	383335,8759	1373946,0640
	9134	383272,5299	1373934,5650
	9135	383240,4349	1373927,9400

## Сведения о границах территориальной зоны природных ландшафтов (Р-3)

Сведения о характерных точках границ объекта	№ точки	Координаты	
		X	Y
	9136	383201,7899	1373912,3000
	9137	383176,7949	1373905,5800
	9138	383160,5899	1373902,0250
	9139	383122,6449	1373893,6650
	9140	383098,1400	1373890,2350
	9141	383094,7680	1373899,5200
	9142	383093,2195	1373900,2330
	9143	383090,5456	1373902,6940
	9144	383087,3816	1373907,8320
	9145	383083,7294	1373916,4570
	9146	383083,3596	1373923,1940
	9147	383084,0793	1373930,5550
	9148	383084,4558	1373937,7000
	9149	383085,5566	1373942,4450
	9150	383088,8640	1373947,6060
	9151	383092,3400	1373950,6550
	9152	383097,1727	1373954,1340
	9153	383103,8430	1373957,4350
	9154	383112,2605	1373959,1800
	9155	383122,7881	1373960,2440
	9156	383131,9608	1373960,3170
	9157	383140,3934	1373959,0510
	9158	383148,6062	1373957,7990
	9159	383156,5395	1373957,2510
	9160	383161,8721	1373956,6910
	9161	383167,1528	1373954,6620
	9162	383174,5495	1373949,6510
	9163	383175,6779	1373947,4990
	9164	383183,2107	1373950,0810
	9165	383183,1994	1373950,3360
	9166	383183,2089	1373951,3550
	9167	383183,3959	1373953,3350
	9168	383183,7202	1373955,1280
	9169	383184,0950	1373956,6250
	9170	383184,3818	1373957,8340
	9171	383184,4219	1373958,9490
	9172	383183,7832	1373959,8590
	9173	383182,7016	1373959,7710
	9174	383181,6146	1373959,1240
	9175	383180,5319	1373958,1410
	9176	383179,4714	1373957,1480
	9177	383178,4469	1373956,4840
	9178	383177,4133	1373956,3330

## Сведения о границах территориальной зоны природных ландшафтов (Р-3)

Сведения о характерных точках границ объекта	№ точки	Координаты	
		X	Y
	9179	383176,2615	1373956,7320
	9180	383175,3224	1373957,2210
	9181	383174,2850	1373957,8300
	9182	383173,1962	1373958,5080
	9183	383172,1007	1373959,2490
	9184	383171,0438	1373960,0500
	9185	383170,0754	1373960,9280
	9186	383169,2460	1373961,9020
	9187	383168,5711	1373963,0060
	9188	383168,0661	1373964,2750
	9189	383167,7254	1373965,5750
	9190	383167,5432	1373966,7730
	9191	383167,4140	1373967,8340
	9192	383167,1105	1373969,1140
	9193	383166,5334	1373970,1540
	9194	383165,7294	1373971,0680
	9195	383164,8383	1373971,9330
	9196	383164,0288	1373972,7760
	9197	383163,4406	1373973,6960
	9198	383163,1395	1373974,8090
	9199	383163,0203	1373976,1200
	9200	383163,1288	1373977,4860
	9201	383163,5235	1373978,7820
	9202	383164,4205	1373980,0820
	9203	383165,4809	1373981,0820
	9204	383166,3628	1373981,7250
	9205	383167,3733	1373982,3110
	9206	383168,5123	1373982,8390
	9207	383169,7798	1373983,3080
	9208	383171,0922	1373983,7070
	9209	383172,3659	1373984,0250
	9210	383173,6009	1373984,2600
	9211	383174,7971	1373984,4130
	9212	383175,9665	1373984,5020
	9213	383177,1207	1373984,5410
	9214	383178,2598	1373984,5330
	9215	383179,3838	1373984,4750
	9216	383180,5315	1373984,3710
	9217	383181,7417	1373984,2200
	9218	383183,0143	1373984,0240
	9219	383184,3494	1373983,7810
	9220	383185,7174	1373983,5070
	9221	383187,0889	1373983,2150

## Сведения о границах территориальной зоны природных ландшафтов (Р-3)

Сведения о характерных точках границ объекта	№ точки	Координаты	
		X	Y
	9222	383188,4639	1373982,9060
	9223	383189,8424	1373982,5790
	9224	383191,1958	1373982,2620
	9225	383192,4953	1373981,9820
	9226	383193,7409	1373981,7390
	9227	383194,9328	1373981,5330
	9228	383196,1098	1373981,3650
	9229	383197,3112	1373981,2350
	9230	383198,5370	1373981,1440
	9231	383199,7870	1373981,0910
	9232	383201,0471	1373981,0790
	9233	383202,3028	1373981,1100
	9234	383203,5541	1373981,1840
	9235	383204,8011	1373981,3010
	9236	383206,0033	1373981,4560
	9237	383207,1203	1373981,6430
	9238	383208,1522	1373981,8620
	9239	383209,9719	1373982,3900
	9240	383211,5314	1373983,0090
	9241	383212,8681	1373983,7130
	9242	383214,1374	1373984,4920
	9243	383215,3979	1373985,3470
	9244	383216,8447	1373986,2950
	9245	383218,0810	1373987,0710
	9246	383219,0282	1373987,6270
	9247	383220,0897	1373988,2150
	9248	383221,2654	1373988,8350
	9249	383222,5423	1373989,4870
	9250	383223,8426	1373990,1600
	9251	383225,1531	1373990,8520
	9252	383226,4739	1373991,5630
	9253	383227,8053	1373992,2860
	9254	383229,1489	1373992,9750
	9255	383230,5051	1373993,6240
	9256	383231,8737	1373994,2320
	9257	383233,2566	1373994,7910
	9258	383234,6637	1373995,2530
	9259	383235,4011	1373995,4370
	9260	383206,0299	1373990,3100
	9261	383182,6450	1373991,0550
	9262	383182,6450	1373991,0550
	9263	383182,6449	1373991,0550
	9264	383153,1149	1373986,8650

## Сведения о границах территориальной зоны природных ландшафтов (Р-3)

Сведения о характерных точках границ объекта	№ точки	Координаты	
		X	Y
	9265	383119,3149	1373983,5900
	9266	383091,2749	1373979,0600
	9267	383061,0900	1373976,3900
	9268	383056,2821	1373982,9410
	9269	383054,9132	1373983,2560
	9270	383053,2657	1373983,7760
	9271	383051,7641	1373984,4040
	9272	383050,3453	1373985,1720
	9273	383049,0088	1373986,1120
	9274	383047,8148	1373987,3700
	9275	383046,7782	1373988,9730
	9276	383046,3288	1373989,9060
	9277	383045,9271	1373990,9280
	9278	383045,5730	1373992,0390
	9279	383045,2780	1373993,2400
	9280	383045,0538	1373994,5320
	9281	383044,9002	1373995,9160
	9282	383044,8175	1373997,3910
	9283	383044,7906	1373998,9230
	9284	383044,8047	1374000,4780
	9285	383044,8598	1374002,0550
	9286	383044,9558	1374003,6550
	9287	383045,0955	1374005,2470
	9288	383045,1801	1374005,9534
	9289	383045,2814	1374006,7990
	9290	383045,4220	1374007,7158
	9291	383045,5137	1374008,3130
	9292	383045,7923	1374009,7890
	9293	383046,1404	1374011,1880
	9294	383046,5812	1374012,4750
	9295	383047,1147	1374013,6490
	9296	383047,2054	1374013,8028
	9297	383047,7409	1374014,7100
	9298	383048,4447	1374015,6500
	9299	383049,1377	1374016,3827
	9300	383049,2110	1374016,4600
	9301	383050,0396	1374017,1400
	9302	383050,9308	1374017,6890
	9303	383051,8848	1374018,1330
	9304	383052,9020	1374018,5010
	9305	383053,9824	1374018,7900
	9306	383055,1261	1374019,0010
	9307	383056,2714	1374019,1580



## Сведения о границах территориальной зоны природных ландшафтов (Р-3)

Сведения о характерных точках границ объекта	№ точки	Координаты	
		X	Y
	9308	383057,3569	1374019,2820
	9309	383058,8729	1374019,4080
	9310	383060,6741	1374019,4650
	9311	383062,1996	1374019,4010
	9312	383063,5124	1374019,2210
	9313	383064,7691	1374018,9390
	9314	383066,0585	1374018,5710
	9315	383067,0553	1374018,2960
	9316	383065,3500	1374032,9950
	9317	383064,3997	1374041,1060
	9318	383063,3991	1374042,9520
	9319	383062,7172	1374046,8630
	9320	383063,0447	1374052,0590
	9321	383063,0773	1374052,3950
	9322	383062,1050	1374060,6950
	9323	383069,1550	1374095,1150
	9324	383073,4607	1374100,3750
	9325	383073,7869	1374101,7880
	9326	383077,3218	1374114,8380
	9327	383080,2019	1374122,1960
	9328	383083,7039	1374128,3350
	9329	383087,5410	1374134,1390
	9330	383092,2288	1374139,3100
	9331	383096,4459	1374143,7680
	9332	383100,1956	1374148,4030
	9333	383101,3376	1374150,0040
	9334	383109,5600	1374171,1350
	9335	383110,2714	1374172,6940
	9336	383112,0578	1374177,9620
	9337	383115,2690	1374186,0650
	9338	383117,9452	1374194,5070
	9339	383119,7640	1374201,1210
	9340	383121,3699	1374207,5480
	9341	383122,9598	1374212,8950
	9342	383124,2585	1374218,1670
	9343	383124,8715	1374222,3890
	9344	383125,1754	1374226,6750
	9345	383125,5376	1374230,1800
	9346	383126,5562	1374235,4460
	9347	383128,2038	1374241,3120
	9348	383129,7822	1374247,2300
	9349	383130,9817	1374253,2230
	9350	383131,8043	1374259,4320

## Сведения о границах территориальной зоны природных ландшафтов (Р-3)

Сведения о характерных точках границ объекта	№ точки	Координаты	
		X	Y
	9351	383132,7264	1374265,6090
	9352	383133,9961	1374271,6210
	9353	383135,0668	1374277,6970
	9354	383135,8900	1374282,7690
	9355	383136,4750	1374291,4450
	9356	383138,6141	1374298,6330
	9357	383139,0931	1374302,2510
	9358	383139,6554	1374308,4440
	9359	383140,0066	1374314,5700
	9360	383140,0978	1374320,6890
	9361	383139,5273	1374326,7090
	9362	383138,7670	1374332,7410
	9363	383138,0061	1374338,7340
	9364	383137,4054	1374344,7440
	9365	383136,7152	1374350,7850
	9366	383135,9758	1374356,8770
	9367	383135,4409	1374363,2660
	9368	383134,6028	1374369,4500
	9369	383133,4819	1374375,4470
	9370	383131,8289	1374381,3130
	9371	383129,6530	1374386,9870
	9372	383126,6700	1374392,1920
	9373	383124,1409	1374397,6600
	9374	383122,8077	1374403,5010
	9375	383121,7559	1374408,7680
	9376	383121,3367	1374412,1850
	9377	383121,4543	1374416,7240
	9378	383122,6661	1374419,5160
	9379	383125,7696	1374421,7300
	9380	383130,4447	1374424,7010
	9381	383135,2883	1374428,2500
	9382	383139,9570	1374432,1310
	9383	383145,1254	1374435,3250
	9384	383150,5139	1374438,5150
	9385	383155,5502	1374442,2410
	9386	383160,0424	1374446,3640
	9387	383164,0109	1374450,9160
	9388	383168,2461	1374455,2440
	9389	383172,7865	1374459,2470
	9390	383176,7148	1374463,7890
	9391	383180,1099	1374468,7900
	9392	383183,2386	1374474,0440
	9393	383185,7428	1374479,6680

## Сведения о границах территориальной зоны природных ландшафтов (Р-3)

Сведения о характерных точках границ объекта	№ точки	Координаты	
		X	Y
	9394	383187,3336	1374485,7450
	9395	383187,9845	1374491,8470
	9396	383188,2167	1374498,0340
	9397	383188,5784	1374504,1900
	9398	383188,4864	1374510,1020
	9399	383186,1307	1374515,1180
	9400	383185,5393	1374515,4250
	9401	383176,7649	1374512,5300
	9402	383153,5599	1374498,2600
	9403	383138,5249	1374493,4700
	9404	383116,8449	1374483,6600
	9405	383116,4690	1374483,6740
	9406	383115,4232	1374481,8750
	9407	383113,6459	1374476,0310
	9408	383113,3945	1374469,8930
	9409	383114,2755	1374463,9090
	9410	383115,6491	1374458,0880
	9411	383115,5035	1374452,3390
	9412	383112,3748	1374447,7640
	9413	383107,2518	1374445,6100
	9414	383101,9586	1374446,7990
	9415	383098,2623	1374451,1150
	9416	383094,9967	1374456,1550
	9417	383090,9430	1374460,6560
	9418	383086,6777	1374465,0500
	9419	383082,6007	1374469,3320
	9420	383077,2142	1374471,6420
	9421	383071,3449	1374473,7800
	9422	383065,8773	1374476,6920
	9423	383060,5709	1374479,6810
	9424	383055,7641	1374483,3140
	9425	383051,3036	1374487,3610
	9426	383047,1193	1374491,8240
	9427	383042,6565	1374496,3910
	9428	383038,5674	1374501,2030
	9429	383034,4263	1374505,8750
	9430	383030,2120	1374510,3390
	9431	383025,7529	1374514,4860
	9432	383020,8398	1374518,3600
	9433	383015,5243	1374522,0900
	9434	383010,2107	1374525,9390
	9435	383005,1521	1374530,1250
	9436	383000,3239	1374533,6580

## Сведения о границах территориальной зоны природных ландшафтов (Р-3)

Сведения о характерных точках границ объекта	№ точки	Координаты	
		X	Y
	9437	382996,3116	1374536,9080
	9438	382994,2159	1374539,2400
	9439	382991,3792	1374542,8530
	9440	382988,3924	1374545,7880
	9441	382984,5941	1374549,3050
	9442	382980,6948	1374552,0830
	9443	382975,9076	1374554,3450
	9444	382971,7211	1374555,9780
	9445	382968,9394	1374557,2390
	9446	382964,8445	1374559,6410
	9447	382961,8232	1374562,2760
	9448	382960,0111	1374565,5140
	9449	382959,2902	1374569,6290
	9450	382959,4138	1374573,0440
	9451	382960,2106	1374576,3850
	9452	382963,4267	1374581,6490
	9453	382967,5013	1374586,2150
	9454	382971,1716	1374590,8650
	9455	382974,5900	1374595,7480
	9456	382976,7067	1374598,8140
	9457	382973,9439	1374601,8280
	9458	382973,9438	1374601,8279
	9459	382973,9438	1374601,8280
	9460	382969,6775	1374597,4170
	9461	382963,9507	1374593,9600
	9462	382957,3191	1374592,3610
	9463	382950,5939	1374592,5990
	9464	382944,2748	1374594,9120
	9465	382939,1272	1374599,0260
	9466	382935,0775	1374603,8960
	9467	382931,2715	1374608,6960
	9468	382927,4834	1374613,5230
	9469	382923,7699	1374618,1990
	9470	382919,7159	1374622,7660
	9471	382916,0602	1374627,8800
	9472	382912,7750	1374633,2970
	9473	382909,8289	1374638,8400
	9474	382907,3945	1374644,4480
	9475	382904,9551	1374649,5760
	9476	382903,3013	1374653,0280
	9477	382902,8087	1374653,4730
	9478	382900,7251	1374653,6400
	9479	382895,6073	1374653,0680

## Сведения о границах территориальной зоны природных ландшафтов (Р-3)

Сведения о характерных точках границ объекта	№ точки	Координаты	
		X	Y
	9480	382889,1736	1374652,8420
	9481	382882,5532	1374654,0080
	9482	382876,4329	1374656,4040
	9483	382871,0798	1374658,9740
	9484	382866,8475	1374660,6320
	9485	382864,5711	1374660,7290
	9486	382864,5711	1374660,7290
	9487	382864,5710	1374660,7290
	9488	382863,0784	1374659,3580
	9489	382860,7363	1374654,7340
	9490	382856,9996	1374649,3660
	9491	382852,0472	1374645,4600
	9492	382848,8532	1374642,6990
	9493	382848,6523	1374640,2170
	9494	382851,0885	1374636,3090
	9495	382852,5902	1374630,7340
	9496	382851,1429	1374624,8630
	9497	382849,1043	1374620,8007
	9498	382848,5970	1374619,7900
	9499	382845,7641	1374617,5080
	9500	382840,7829	1374616,0840
	9501	382836,6099	1374615,6080
	9502	382830,7361	1374616,3580
	9503	382824,6970	1374617,9430
	9504	382818,7665	1374619,6420
	9505	382812,8407	1374621,5280
	9506	382806,8360	1374623,6770
	9507	382801,0806	1374625,7610
	9508	382795,3062	1374627,6700
	9509	382789,4524	1374629,3900
	9510	382783,5527	1374631,0650
	9511	382777,4687	1374632,9610
	9512	382771,5864	1374635,6590
	9513	382766,2270	1374638,9490
	9514	382761,1800	1374642,1120
	9515	382757,0864	1374644,0590
	9516	382755,4762	1374644,4150
	9517	382755,4761	1374644,4150
	9518	382755,4761	1374644,4150
	9519	382752,5013	1374643,9970
	9520	382750,4189	1374642,6260
	9521	382750,0542	1374641,8170
	9522	382750,5044	1374640,1960

## Сведения о границах территориальной зоны природных ландшафтов (Р-3)

Сведения о характерных точках границ объекта	№ точки	Координаты	
		X	Y
	9523	382753,4841	1374637,0440
	9524	382757,9829	1374633,7110
	9525	382762,9234	1374630,6300
	9526	382768,2968	1374627,8420
	9527	382773,6680	1374624,8490
	9528	382779,0695	1374622,0220
	9529	382784,5703	1374618,9960
	9530	382789,9216	1374615,1010
	9531	382792,9169	1374610,0660
	9532	382801,3699	1374605,7750
	9533	382816,6999	1374595,5500
	9534	382822,4999	1374584,5850
	9535	382814,8799	1374576,6950
	9536	382792,5100	1374581,8100
	9537	382770,3138	1374583,7690
	9538	382767,9952	1374580,3770
	9539	382762,7985	1374578,3050
	9540	382756,7811	1374578,4660
	9541	382751,9553	1374579,7830
	9542	382747,2116	1374581,8680
	9543	382743,0766	1374582,9450
	9544	382738,2330	1374583,1290
	9545	382733,6175	1374583,1870
	9546	382728,0232	1374584,0590
	9547	382723,0817	1374585,2970
	9548	382717,8190	1374586,1880
	9549	382712,5242	1374586,6140
	9550	382706,2688	1374587,5030
	9551	382699,8535	1374590,0160
	9552	382694,3164	1374593,2780
	9553	382689,1506	1374596,5220
	9554	382684,0532	1374599,7610
	9555	382678,8962	1374603,0260
	9556	382673,8403	1374606,4920
	9557	382669,6278	1374610,3810
	9558	382665,4641	1374614,7230
	9559	382661,2461	1374619,1500
	9560	382657,2677	1374623,5700
	9561	382652,9436	1374627,7120
	9562	382648,6246	1374632,2140
	9563	382644,6525	1374636,6890
	9564	382640,2845	1374640,9620
	9565	382636,3414	1374645,9380

## Сведения о границах территориальной зоны природных ландшафтов (Р-3)

Сведения о характерных точках границ объекта	№ точки	Координаты	
		X	Y
	9566	382632,7344	1374651,0930
	9567	382629,6019	1374656,4390
	9568	382628,1020	1374658,8500
	9569	382627,5354	1374659,7600
	9570	382627,0414	1374661,5080
	9571	382626,1569	1374663,2310
	9572	382625,3583	1374664,6840
	9573	382624,5198	1374666,1360
	9574	382623,6319	1374667,6300
	9575	382622,8361	1374668,5920
	9576	382621,6876	1374670,0490
	9577	382620,1065	1374672,6830
	9578	382618,8172	1374674,7630
	9579	382618,0166	1374676,0750
	9580	382616,8253	1374678,0130
	9581	382615,5792	1374679,6320
	9582	382614,4759	1374680,7680
	9583	382613,4126	1374681,9050
	9584	382612,3330	1374683,2910
	9585	382611,4898	1374685,0940
	9586	382610,4663	1374686,8890
	9587	382609,1853	1374688,1790
	9588	382608,1271	1374688,9840
	9589	382606,7034	1374690,0960
	9590	382605,3788	1374691,1460
	9591	382604,5753	1374692,2680
	9592	382604,0516	1374694,0360
	9593	382604,1717	1374695,3840
	9594	382604,3162	1374696,3620
	9595	382604,2784	1374698,5230
	9596	382603,4709	1374700,7160
	9597	382602,7485	1374702,5770
	9598	382602,2161	1374704,4350
	9599	382600,9710	1374706,1240
	9600	382600,1757	1374707,7960
	9601	382599,5891	1374710,0450
	9602	382599,1465	1374711,8920
	9603	382598,2586	1374714,0560
	9604	382597,1078	1374716,7030
	9605	382596,1249	1374718,5380
	9606	382594,9699	1374720,2260
	9607	382594,1254	1374721,2790
	9608	382593,4722	1374722,4190

## Сведения о границах территориальной зоны природных ландшафтов (Р-3)

Сведения о характерных точках границ объекта	№ точки	Координаты	
		X	Y
	9609	382592,7678	1374723,4690
	9610	382591,5818	1374724,4270
	9611	382590,2011	1374725,0680
	9612	382588,8550	1374726,0180
	9613	382587,4281	1374727,5890
	9614	382586,7859	1374728,7890
	9615	382586,8960	1374730,1380
	9616	382587,3956	1374732,1210
	9617	382586,7593	1374733,7200
	9618	382585,4141	1374734,7310
	9619	382584,2992	1374735,7570
	9620	382583,4785	1374737,0600
	9621	382583,0912	1374738,5960
	9622	382582,5323	1374740,0150
	9623	382581,8717	1374741,3250
	9624	382581,7406	1374742,5970
	9625	382582,4251	1374744,2370
	9626	382583,5431	1374745,4300
	9627	382584,2827	1374746,7400
	9628	382584,3888	1374748,4880
	9629	382583,7813	1374750,0080
	9630	382582,8422	1374750,7520
	9631	382581,7816	1374751,3980
	9632	382580,9886	1374751,8800
	9633	382580,3565	1374753,0890
	9634	382580,1586	1374754,5720
	9635	382579,6977	1374755,8600
	9636	382579,0269	1374757,1600
	9637	382578,4167	1374758,4990
	9638	382578,3057	1374759,7710
	9639	382578,6813	1374760,8160
	9640	382579,2154	1374761,7580
	9641	382579,7200	1374762,7300
	9642	382580,0444	1374763,6960
	9643	382580,0116	1374764,8560
	9644	382579,5163	1374766,5140
	9645	382578,7030	1374767,6460
	9646	382577,7866	1374768,5700
	9647	382577,1098	1374769,4700
	9648	382576,7985	1374770,7250
	9649	382577,0900	1374772,1710
	9650	382577,5907	1374773,5540
	9651	382578,2040	1374774,4350



## Сведения о границах территориальной зоны природных ландшафтов (Р-3)

Сведения о характерных точках границ объекта	№ точки	Координаты	
		X	Y
	9652	382578,8021	1374774,9760
	9653	382579,4623	1374774,9860
	9654	382579,5473	1374774,9660
	9655	382579,5473	1374774,9660
	9656	382579,5474	1374774,9660
	9657	382542,4464	1374861,1030
	9658	382541,4648	1374861,5770
	9659	382541,4647	1374861,5770
	9660	382541,4647	1374861,5770
	9661	382540,6639	1374861,5290
	9662	382539,7640	1374861,5430
	9663	382538,7023	1374862,1190
	9664	382537,8768	1374863,1010
	9665	382537,1300	1374863,9920
	9666	382535,8643	1374864,9710
	9667	382534,6079	1374865,9000
	9668	382533,3818	1374867,5190
	9669	382532,0973	1374869,9180
	9670	382530,8668	1374871,9170
	9671	382529,7916	1374872,9230
	9672	382529,0879	1374874,0240
	9673	382528,4591	1374875,4540
	9674	382527,5189	1374876,7980
	9675	382526,7632	1374877,7690
	9676	382526,1376	1374878,7390
	9677	382525,4187	1374880,1700
	9678	382524,5456	1374881,3130
	9679	382523,7432	1374881,8350
	9680	382522,9297	1374882,2770
	9681	382522,3607	1374883,0260
	9682	382522,4419	1374883,7750
	9683	382522,4541	1374884,5950
	9684	382521,9791	1374885,6120
	9685	382521,3447	1374886,6610
	9686	382520,7703	1374887,7200
	9687	382519,7463	1374889,4760
	9688	382518,7308	1374891,1310
	9689	382517,8489	1374892,3650
	9690	382517,2812	1374893,1930
	9691	382516,6200	1374894,4630
	9692	382515,9864	1374895,5730
	9693	382515,3307	1374896,5430
	9694	382514,6649	1374897,5030

## Сведения о границах территориальной зоны природных ландшафтов (Р-3)

Сведения о характерных точках границ объекта	№ точки	Координаты	
		X	Y
	9695	382514,1085	1374898,4210
	9696	382513,6856	1374899,5780
	9697	382513,3532	1374900,7630
	9698	382513,2678	1374901,7440
	9699	382513,4809	1374902,6210
	9700	382513,7943	1374903,5170
	9701	382513,8711	1374904,6460
	9702	382513,4640	1374905,5220
	9703	382512,8060	1374905,6620
	9704	382512,1389	1374905,1920
	9705	382511,5007	1374904,6510
	9706	382511,0227	1374904,7880
	9707	382510,6843	1374905,5740
	9708	382510,1254	1374906,3220
	9709	382509,3100	1374906,6440
	9710	382508,5514	1374906,7450
	9711	382507,6132	1374906,8790
	9712	382506,7453	1374907,0320
	9713	382506,4138	1374907,6070
	9714	382507,0548	1374908,3380
	9715	382507,8531	1374908,8860
	9716	382507,9767	1374909,7950
	9717	382507,6128	1374910,8800
	9718	382507,5553	1374911,7210
	9719	382507,4409	1374912,7730
	9720	382506,9561	1374913,8000
	9721	382506,4685	1374914,6380
	9722	382505,8763	1374915,1670
	9723	382505,1668	1374915,8770
	9724	382504,6259	1374916,4960
	9725	382504,0475	1374917,2840
	9726	382503,4032	1374918,3440
	9727	382503,3601	1374919,4850
	9728	382503,5870	1374920,6120
	9729	382503,2095	1374921,4580
	9730	382502,5344	1374921,7980
	9731	382501,8304	1374922,2080
	9732	382501,2447	1374923,1770
	9733	382500,8053	1374923,8940
	9734	382500,1486	1374924,1240
	9735	382499,4846	1374923,8630
	9736	382498,8324	1374923,7230
	9737	382497,9972	1374924,0560

## Сведения о границах территориальной зоны природных ландшафтов (Р-3)

Сведения о характерных точках границ объекта	№ точки	Координаты	
		X	Y
	9738	382497,2752	1374924,5970
	9739	382496,8302	1374925,6130
	9740	382496,2669	1374926,7420
	9741	382495,6518	1374927,7510
	9742	382495,3464	1374928,7360
	9743	382495,0849	1374929,3100
	9744	382494,4017	1374929,7700
	9745	382494,0845	1374930,6350
	9746	382494,3625	1374931,1710
	9747	382495,1268	1374931,4500
	9748	382495,6144	1374931,9530
	9749	382495,3545	1374932,6370
	9750	382494,2913	1374933,1020
	9751	382493,2516	1374933,1380
	9752	382492,6744	1374932,6660
	9753	382492,2251	1374932,0430
	9754	382491,4668	1374932,1640
	9755	382490,5872	1374932,8780
	9756	382489,9108	1374933,7980
	9757	382489,7151	1374934,7610
	9758	382489,7184	1374935,6510
	9759	382489,2134	1374936,6690
	9760	382488,5787	1374937,6980
	9761	382488,4892	1374939,0800
	9762	382488,1423	1374940,6350
	9763	382487,1129	1374942,7010
	9764	382486,1723	1374944,0150
	9765	382485,1299	1374945,2110
	9766	382484,2656	1374946,2740
	9767	382483,3523	1374946,7380
	9768	382482,4908	1374946,6510
	9769	382481,6284	1374946,4930
	9770	382480,6050	1374946,9490
	9771	382479,2236	1374948,2190
	9772	382478,0504	1374949,3570
	9773	382477,3825	1374950,1770
	9774	382476,8916	1374950,7950
	9775	382476,3287	1374951,2830
	9776	382475,6409	1374951,4330
	9777	382474,7113	1374951,4770
	9778	382473,4327	1374952,2560
	9779	382472,4971	1374953,2300
	9780	382471,3545	1374953,7480

## Сведения о границах территориальной зоны природных ландшафтов (Р-3)

Сведения о характерных точках границ объекта	№ точки	Координаты	
		X	Y
	9781	382469,5840	1374953,7340
	9782	382468,1103	1374953,5060
	9783	382466,9310	1374953,5630
	9784	382465,7734	1374954,4110
	9785	382465,0293	1374955,4820
	9786	382464,0948	1374956,5360
	9787	382463,0578	1374956,7520
	9788	382461,9477	1374956,7580
	9789	382460,5731	1374957,1390
	9790	382459,1741	1374957,8900
	9791	382457,8736	1374958,5490
	9792	382456,3492	1374958,9420
	9793	382455,2514	1374959,0980
	9794	382454,5144	1374959,3090
	9795	382453,8018	1374959,8200
	9796	382452,9789	1374960,3020
	9797	382451,9631	1374960,5970
	9798	382451,9630	1374960,5970
	9799	382451,9630	1374960,5970
	9800	382451,0828	1374960,5910
	9801	382449,8796	1374960,3880
	9802	382448,7672	1374960,2450
	9803	382447,6443	1374960,0620
	9804	382446,4828	1374959,9690
	9805	382445,7462	1374960,2100
	9806	382445,0147	1374960,7910
	9807	382444,2388	1374961,7430
	9808	382444,0990	1374961,7980
	9809	382452,6149	1374925,5850
	9810	382452,8799	1374911,5310
	9811	382453,6874	1374911,1630
	9812	382455,0149	1374910,9830
	9813	382456,0412	1374910,7180
	9814	382456,6965	1374910,3980
	9815	382457,3074	1374909,7790
	9816	382457,8007	1374908,6510
	9817	382458,1236	1374907,4960
	9818	382458,2741	1374906,1840
	9819	382458,4026	1374904,7420
	9820	382458,8779	1374903,7440
	9821	382459,5525	1374902,7040
	9822	382460,0061	1374901,5970
	9823	382460,3217	1374900,6220

## Сведения о границах территориальной зоны природных ландшафтов (Р-3)

Сведения о характерных точках границ объекта	№ точки	Координаты	
		X	Y
	9824	382460,8354	1374899,5250
	9825	382461,5446	1374898,7940
	9826	382462,4106	1374898,5110
	9827	382463,3208	1374898,5170
	9828	382464,0119	1374897,9070
	9829	382464,2989	1374897,0330
	9830	382464,8576	1374896,2640
	9831	382465,3867	1374895,5260
	9832	382465,8486	1374894,3090
	9833	382466,5245	1374893,3490
	9834	382467,5504	1374892,3930
	9835	382469,1189	1374890,9300
	9836	382470,6317	1374889,0870
	9837	382471,6364	1374887,3720
	9838	382472,0937	1374885,8450
	9839	382472,2267	1374884,7020
	9840	382471,9357	1374883,9670
	9841	382471,4703	1374883,6030
	9842	382470,8900	1374883,5920
	9843	382470,2954	1374883,9610
	9844	382469,7539	1374885,2090
	9845	382468,9948	1374886,6210
	9846	382468,9947	1374886,6210
	9847	382468,9947	1374886,6210
	9848	382467,8667	1374886,0970
	9849	382467,8326	1374885,7500
	9850	382472,8336	1374877,4710
	9851	382474,0429	1374877,0340
	9852	382475,4067	1374876,6040
	9853	382476,7203	1374876,1540
	9854	382477,7389	1374875,3790
	9855	382479,0767	1374873,8680
	9856	382480,2048	1374871,7110
	9857	382480,9290	1374869,9700
	9858	382481,6684	1374867,9090
	9859	382482,4299	1374865,9870
	9860	382483,3095	1374864,6040
	9861	382484,2407	1374862,6600
	9862	382484,9294	1374859,8790
	9863	382485,4450	1374857,5610
	9864	382486,1073	1374855,6910
	9865	382486,7960	1374854,2500
	9866	382487,5899	1374852,4880

## Сведения о границах территориальной зоны природных ландшафтов (Р-3)

Сведения о характерных точках границ объекта	№ точки	Координаты	
		X	Y
	9867	382488,0948	1374850,8000
	9868	382488,3153	1374849,4870
	9869	382488,6822	1374847,9310
	9870	382489,4143	1374846,7200
	9871	382490,3215	1374845,8460
	9872	382491,6154	1374844,7470
	9873	382492,6727	1374843,2110
	9874	382493,1496	1374841,6530
	9875	382493,5763	1374840,0870
	9876	382494,2756	1374838,6860
	9877	382495,4077	1374836,7990
	9878	382496,5872	1374835,4110
	9879	382497,7198	1374834,2240
	9880	382498,8271	1374832,6870
	9881	382499,2959	1374831,2600
	9882	382499,1467	1374829,9720
	9883	382498,9439	1374828,4450
	9884	382499,5643	1374826,4450
	9885	382500,6344	1374824,4290
	9886	382501,3666	1374822,5480
	9887	382501,9674	1374820,5780
	9888	382502,2889	1374818,6630
	9889	382502,5176	1374817,2290
	9890	382503,1214	1374815,4600
	9891	382503,9954	1374813,7070
	9892	382504,7583	1374811,8750
	9893	382505,7317	1374808,7300
	9894	382506,8185	1374806,4930
	9895	382507,4847	1374804,8830
	9896	382508,2070	1374802,3420
	9897	382508,9015	1374799,9510
	9898	382509,3950	1374798,1640
	9899	382510,1277	1374796,3220
	9900	382510,9126	1374795,3010
	9901	382512,1142	1374794,7230
	9902	382513,2724	1374793,9150
	9903	382514,5132	1374791,9360
	9904	382515,0998	1374789,6870
	9905	382515,4188	1374787,6020
	9906	382515,9378	1374785,5140
	9907	382516,3107	1374783,6880
	9908	382516,7681	1374781,4910
	9909	382517,3748	1374779,2520

## Сведения о границах территориальной зоны природных ландшафтов (Р-3)

Сведения о характерных точках границ объекта	№ точки	Координаты	
		X	Y
	9910	382517,9782	1374777,4520
	9911	382518,8955	1374775,2480
	9912	382519,6961	1374773,9360
	9913	382520,8504	1374772,8690
	9914	382522,0434	1374771,7110
	9915	382522,9686	1374770,0370
	9916	382523,0353	1374768,4650
	9917	382522,4649	1374767,1040
	9918	382521,5413	1374765,5270
	9919	382521,0858	1374763,8240
	9920	382521,2211	1374762,1610
	9921	382521,8844	1374760,3610
	9922	382522,6470	1374758,5090
	9923	382523,5015	1374757,4560
	9924	382524,2672	1374757,1650
	9925	382524,2673	1374757,1650
	9926	382524,2673	1374757,1650
	9927	382524,2873	1374757,1689
	9928	382525,3105	1374757,3690
	9929	382526,5670	1374757,7910
	9930	382526,9458	1374757,7050
	9931	382527,0840	1374756,9130
	9932	382527,0797	1374755,9530
	9933	382526,5729	1374754,8300
	9934	382526,2911	1374754,0440
	9935	382526,3165	1374753,0640
	9936	382526,5636	1374752,1900
	9937	382527,1985	1374751,1700
	9938	382528,1934	1374750,1450
	9939	382529,0088	1374749,1530
	9940	382529,8522	1374748,0300
	9941	382530,2936	1374746,1030
	9942	382530,4238	1374744,1010
	9943	382530,6803	1374742,5170
	9944	382530,9090	1374740,4130
	9945	382530,4487	1374738,3800
	9946	382529,6765	1374736,9010
	9947	382529,4449	1374735,4540
	9948	382529,4817	1374733,8930
	9949	382529,4860	1374732,1630
	9950	382529,4757	1374730,1330
	9951	382529,6513	1374728,4900
	9952	382530,3119	1374727,1800

## Сведения о границах территориальной зоны природных ландшафтов (Р-3)

Сведения о характерных точках границ объекта	№ точки	Координаты	
		X	Y
	9953	382531,4182	1374726,2430
	9954	382532,5735	1374725,2460
	9955	382534,0290	1374722,9140
	9956	382535,2327	1374720,4550
	9957	382536,4294	1374717,5370
	9958	382537,7750	1374714,5360
	9959	382538,4417	1374712,9660
	9960	382539,0203	1374711,5170
	9961	382539,8894	1374709,4340
	9962	382540,6106	1374707,4930
	9963	382541,3681	1374705,3010
	9964	382542,0752	1374703,0800
	9965	382542,9981	1374700,5760
	9966	382544,9705	1374697,3560
	9967	382547,1217	1374693,3830
	9968	382548,4535	1374690,8030
	9969	382549,4785	1374689,1080
	9970	382550,5291	1374687,7920
	9971	382551,7406	1374686,5330
	9972	382553,0327	1374684,6440
	9973	382554,1868	1374682,8960
	9974	382555,2631	1374681,2900
	9975	382556,2982	1374679,6040
	9976	382557,4900	1374677,0260
	9977	382558,3463	1374675,4230
	9978	382559,0566	1374674,0920
	9979	382559,8634	1374672,5200
	9980	382560,6091	1374670,8790
	9981	382561,0982	1374669,4710
	9982	382561,4431	1374668,4560
	9983	382561,9162	1374667,3090
	9984	382562,5088	1374666,1400
	9985	382563,2910	1374664,9280
	9986	382564,2510	1374663,5730
	9987	382565,0965	1374662,5900
	9988	382565,9853	1374661,8270
	9989	382567,0124	1374660,9520
	9990	382567,7188	1374660,0310
	9991	382568,4912	1374658,8390
	9992	382569,4269	1374657,1950
	9993	382570,1696	1374656,0240
	9994	382570,7842	1374654,9840
	9995	382571,4284	1374653,9150



## Сведения о границах территориальной зоны природных ландшафтов (Р-3)

Сведения о характерных точках границ объекта	№ точки	Координаты	
		X	Y
	9996	382572,2026	1374652,8430
	9997	382573,3037	1374651,5560
	9998	382574,3655	1374650,3200
	9999	382575,4256	1374648,9740
	10000	382576,5342	1374647,5270
	10001	382577,5833	1374646,1120
	10002	382578,6337	1374644,7760
	10003	382579,5380	1374643,7120
	10004	382580,4562	1374642,9080
	10005	382581,3750	1374642,1440
	10006	382582,3658	1374640,8490
	10007	382583,0765	1374639,5390
	10008	382583,9139	1374638,0160
	10009	382584,8950	1374636,7310
	10010	382586,0020	1374635,8440
	10011	382587,0643	1374635,3190
	10012	382587,9769	1374634,8050
	10013	382589,3688	1374633,5740
	10014	382590,8497	1374631,6020
	10015	382591,3015	1374630,3750
	10016	382591,2763	1374629,3550
	10017	382591,3441	1374628,5340
	10018	382592,1333	1374627,8020
	10019	382593,3402	1374626,9040
	10020	382594,8272	1374625,3410
	10021	382595,9782	1374624,0540
	10022	382597,1488	1374622,7360
	10023	382598,6772	1374621,2630
	10024	382600,2901	1374618,7590
	10025	382601,1337	1374616,9760
	10026	382601,7629	1374615,5660
	10027	382602,6036	1374614,2630
	10028	382603,7973	1374613,1550
	10029	382605,0733	1374612,1960
	10030	382606,2204	1374611,3190
	10031	382607,3839	1374610,1920
	10032	382608,7434	1374609,4710
	10033	382610,2623	1374608,7080
	10034	382611,4444	1374607,4910
	10035	382612,1199	1374605,8400
	10036	382612,0738	1374604,7610
	10037	382612,1595	1374603,7990
	10038	382612,5428	1374602,6730

## Сведения о границах территориальной зоны природных ландшафтов (Р-3)

Сведения о характерных точках границ объекта	№ точки	Координаты	
		X	Y
	10039	382613,4961	1374601,5390
	10040	382615,0897	1374600,4150
	10041	382616,3247	1374599,3970
	10042	382617,9556	1374598,0920
	10043	382619,3763	1374596,7810
	10044	382620,3965	1374595,4350
	10045	382621,2860	1374594,0520
	10046	382622,5214	1374592,3830
	10047	382624,2238	1374589,8370
	10048	382627,0271	1374586,6650
	10049	382628,0218	1374585,6300
	10050	382632,0052	1374581,1100
	10051	382635,1876	1374577,8720
	10052	382636,2516	1374576,7860
	10053	382641,0435	1374572,8240
	10054	382645,4716	1374568,6170
	10055	382649,8274	1374564,2520
	10056	382654,4363	1374560,0920
	10057	382659,6710	1374556,3140
	10058	382664,8671	1374552,6360
	10059	382669,5878	1374548,5950
	10060	382674,1671	1374544,4660
	10061	382678,7041	1374540,1770
	10062	382683,6476	1374536,3230
	10063	382688,6844	1374532,6870
	10064	382693,7425	1374529,1420
	10065	382698,8913	1374525,6440
	10066	382704,2167	1374522,5840
	10067	382709,7300	1374520,0520
	10068	382715,5533	1374518,1950
	10069	382721,2840	1374516,1590
	10070	382726,7469	1374513,5970
	10071	382732,2618	1374511,1750
	10072	382737,6189	1374508,2350
	10073	382742,9451	1374505,2250
	10074	382748,0479	1374501,9980
	10075	382752,9878	1374498,5740
	10076	382757,9067	1374495,0800
	10077	382762,9169	1374491,6750
	10078	382767,9468	1374488,2500
	10079	382773,0680	1374484,9130
	10080	382778,1696	1374481,6060
	10081	382783,2409	1374478,2700

## Сведения о границах территориальной зоны природных ландшафтов (Р-3)

Сведения о характерных точках границ объекта	№ точки	Координаты	
		X	Y
	10082	382788,1900	1374474,7960
	10083	382793,0568	1374471,1630
	10084	382796,0469	1374468,9040
	10085	382831,1052	1374457,8720
	10086	382830,8953	1374458,5040
	10087	382830,6498	1374459,2450
	10088	382830,4036	1374459,9900
	10089	382830,1566	1374460,7390
	10090	382829,9090	1374461,4930
	10091	382829,6606	1374462,2510
	10092	382829,4260	1374463,0050
	10093	382829,2197	1374463,7450
	10094	382829,0415	1374464,4710
	10095	382828,8917	1374465,1840
	10096	382828,7700	1374465,8840
	10097	382828,6766	1374466,5710
	10098	382828,6115	1374467,2440
	10099	382828,5746	1374467,9030
	10100	382828,5673	1374468,5300
	10101	382828,5909	1374469,1050
	10102	382828,6455	1374469,6280
	10103	382828,7311	1374470,0990
	10104	382828,8475	1374470,5180
	10105	382828,9949	1374470,8840
	10106	382829,1419	1374471,1436
	10107	382829,1734	1374471,1990
	10108	382829,3827	1374471,4620
	10109	382829,6099	1374471,6880
	10110	382829,8420	1374471,8930
	10111	382830,0789	1374472,0760
	10112	382830,3207	1374472,2380
	10113	382830,5673	1374472,3790
	10114	382830,8187	1374472,4980
	10115	382831,0750	1374472,5960
	10116	382831,3361	1374472,6730
	10117	382831,6267	1374472,7310
	10118	382831,9715	1374472,7740
	10119	382832,3704	1374472,8010
	10120	382832,8234	1374472,8120
	10121	382833,3306	1374472,8080
	10122	382833,8920	1374472,7880
	10123	382834,5075	1374472,7520
	10124	382835,1771	1374472,7010

## Сведения о границах территориальной зоны природных ландшафтов (Р-3)

Сведения о характерных точках границ объекта	№ точки	Координаты	
		X	Y
	10125	382835,8775	1374472,6410
	10126	382836,5849	1374472,5780
	10127	382837,2996	1374472,5130
	10128	382838,0213	1374472,4460
	10129	382838,7503	1374472,3770
	10130	382839,4864	1374472,3050
	10131	382840,2296	1374472,2310
	10132	382840,9800	1374472,1540
	10133	382841,7347	1374472,0760
	10134	382842,4907	1374471,9940
	10135	382843,2481	1374471,9110
	10136	382844,0069	1374471,8240
	10137	382844,7670	1374471,7350
	10138	382845,5285	1374471,6440
	10139	382846,2914	1374471,5500
	10140	382847,0557	1374471,4540
	10141	382847,8211	1374471,3570
	10142	382848,5874	1374471,2610
	10143	382849,3548	1374471,1660
	10144	382850,1230	1374471,0720
	10145	382850,8922	1374470,9790
	10146	382851,6624	1374470,8870
	10147	382852,4335	1374470,7970
	10148	382853,2056	1374470,7070
	10149	382853,9764	1374470,6140
	10150	382854,7437	1374470,5140
	10151	382855,5074	1374470,4070
	10152	382856,2675	1374470,2910
	10153	382857,0241	1374470,1690
	10154	382857,7771	1374470,0390
	10155	382858,5266	1374469,9020
	10156	382859,2726	1374469,7570
	10157	382860,0168	1374469,6090
	10158	382860,7613	1374469,4650
	10159	382861,5059	1374469,3230
	10160	382862,2508	1374469,1830
	10161	382862,9959	1374469,0470
	10162	382863,7411	1374468,9130
	10163	382864,4865	1374468,7810
	10164	382865,2322	1374468,6530
	10165	382865,9787	1374468,5280
	10166	382866,7266	1374468,4070
	10167	382867,4760	1374468,2920

## Сведения о границах территориальной зоны природных ландшафтов (Р-3)

Сведения о характерных точках границ объекта	№ точки	Координаты	
		X	Y
	10168	382868,2269	1374468,1810
	10169	382868,9793	1374468,0740
	10170	382869,7332	1374467,9720
	10171	382870,4885	1374467,8750
	10172	382871,2453	1374467,7830
	10173	382872,0034	1374467,6950
	10174	382872,7627	1374467,6090
	10175	382873,5230	1374467,5280
	10176	382874,2846	1374467,4490
	10177	382875,0473	1374467,3740
	10178	382875,8111	1374467,3020
	10179	382876,5761	1374467,2330
	10180	382877,3422	1374467,1670
	10181	382878,1113	1374467,1050
	10182	382878,8854	1374467,0470
	10183	382879,6643	1374466,9930
	10184	382880,4482	1374466,9420
	10185	382881,2369	1374466,8950
	10186	382882,0305	1374466,8530
	10187	382882,8291	1374466,8140
	10188	382883,6325	1374466,7780
	10189	382884,4349	1374466,7450
	10190	382885,2302	1374466,7090
	10191	382886,0185	1374466,6730
	10192	382886,7997	1374466,6350
	10193	382887,5738	1374466,5960
	10194	382888,3410	1374466,5550
	10195	382889,1010	1374466,5140
	10196	382889,8540	1374466,4710
	10197	382890,5928	1374466,4190
	10198	382891,3100	1374466,3520
	10199	382892,0058	1374466,2680
	10200	382892,6800	1374466,1690
	10201	382893,3328	1374466,0530
	10202	382893,9641	1374465,9220
	10203	382894,5739	1374465,7750
	10204	382895,1622	1374465,6120
	10205	382895,7090	1374465,4180
	10206	382896,1944	1374465,1800
	10207	382896,6183	1374464,8970
	10208	382896,9807	1374464,5690
	10209	382897,2817	1374464,1970
	10210	382897,5213	1374463,7800

## Сведения о границах территориальной зоны природных ландшафтов (Р-3)

Сведения о характерных точках границ объекта	№ точки	Координаты	
		X	Y
	10211	382897,6993	1374463,3180
	10212	382897,8160	1374462,8120
	10213	382897,8927	1374462,2840
	10214	382897,9512	1374461,7580
	10215	382897,9915	1374461,2350
	10216	382898,0135	1374460,7130
	10217	382898,0173	1374460,1940
	10218	382898,0028	1374459,6770
	10219	382897,9700	1374459,1620
	10220	382897,9190	1374458,6490
	10221	382897,8680	1374458,1480
	10222	382897,8353	1374457,6680
	10223	382897,8209	1374457,2090
	10224	382897,8248	1374456,7720
	10225	382897,8470	1374456,3550
	10226	382897,8874	1374455,9600
	10227	382897,9461	1374455,5850
	10228	382898,0232	1374455,2320
	10229	382898,1306	1374454,8840
	10230	382898,2805	1374454,5240
	10231	382898,4728	1374454,1520
	10232	382898,7077	1374453,7680
	10233	382898,9851	1374453,3730
	10234	382899,3049	1374452,9650
	10235	382899,6673	1374452,5470
	10236	382900,0721	1374452,1160
	10237	382900,5003	1374451,6880
	10238	382900,9326	1374451,2760
	10239	382901,3690	1374450,8800
	10240	382901,8096	1374450,5000
	10241	382902,2544	1374450,1360
	10242	382902,7033	1374449,7890
	10243	382903,1563	1374449,4580
	10244	382903,6135	1374449,1430
	10245	382904,0832	1374448,8530
	10246	382904,5736	1374448,5970
	10247	382905,0850	1374448,3740
	10248	382905,6171	1374448,1850
	10249	382906,0812	1374448,0550
	10250	382914,0586	1374448,9290
	10251	382914,3890	1374449,1300
	10252	382914,8690	1374449,4660
	10253	382915,3457	1374449,8450

## Сведения о границах территориальной зоны природных ландшафтов (Р-3)

Сведения о характерных точках границ объекта	№ точки	Координаты	
		X	Y
	10254	382915,8192	1374450,2660
	10255	382916,2894	1374450,7290
	10256	382916,7512	1374451,2150
	10257	382917,1996	1374451,7020
	10258	382917,6347	1374452,1920
	10259	382918,0563	1374452,6830
	10260	382918,4645	1374453,1770
	10261	382918,8593	1374453,6730
	10262	382919,2407	1374454,1710
	10263	382919,6086	1374454,6710
	10264	382919,9833	1374455,1540
	10265	382920,3848	1374455,6010
	10266	382920,8132	1374456,0130
	10267	382921,2683	1374456,3890
	10268	382921,7502	1374456,7290
	10269	382922,2590	1374457,0340
	10270	382922,7946	1374457,3020
	10271	382923,3570	1374457,5350
	10272	382923,9114	1374457,7310
	10273	382924,4233	1374457,8860
	10274	382924,8925	1374458,0010
	10275	382925,3191	1374458,0760
	10276	382925,7031	1374458,1110
	10277	382926,0443	1374458,1070
	10278	382926,3430	1374458,0620
	10279	382926,5991	1374457,9770
	10280	382926,8215	1374457,8360
	10281	382927,0195	1374457,6210
	10282	382927,1929	1374457,3340
	10283	382927,3417	1374456,9730
	10284	382927,4661	1374456,5400
	10285	382927,5659	1374456,0330
	10286	382927,6412	1374455,4530
	10287	382927,6920	1374454,8000
	10288	382927,7293	1374454,1300
	10289	382927,7644	1374453,4970
	10290	382927,7973	1374452,9030
	10291	382927,8280	1374452,3470
	10292	382927,8563	1374451,8280
	10293	382927,8825	1374451,3480
	10294	382927,9064	1374450,9050
	10295	382927,9280	1374450,5010
	10296	382927,9319	1374450,4480

## Сведения о границах территориальной зоны природных ландшафтов (Р-3)

Сведения о характерных точках границ объекта	№ точки	Координаты	
		X	Y
	10297	382935,6341	1374451,2910
	10298	382935,5101	1374451,8100
	10299	382935,3475	1374452,4090
	10300	382935,1751	1374452,9690
	10301	382934,9929	1374453,4890
	10302	382934,8009	1374453,9690
	10303	382934,6205	1374454,4170
	10304	382934,4731	1374454,8390
	10305	382934,3589	1374455,2350
	10306	382934,2777	1374455,6050
	10307	382934,2295	1374455,9490
	10308	382934,2144	1374456,2680
	10309	382934,2323	1374456,5610
	10310	382934,2834	1374456,8280
	10311	382934,3618	1374457,0710
	10312	382934,4619	1374457,2940
	10313	382934,5838	1374457,4970
	10314	382934,7274	1374457,6790
	10315	382934,8927	1374457,8400
	10316	382935,0797	1374457,9800
	10317	382935,2885	1374458,1000
	10318	382935,5190	1374458,1990
	10319	382935,7928	1374458,2810
	10320	382936,1313	1374458,3470
	10321	382936,5346	1374458,3990
	10322	382937,0028	1374458,4350
	10323	382937,5357	1374458,4560
	10324	382938,1333	1374458,4620
	10325	382938,7958	1374458,4540
	10326	382939,5231	1374458,4300
	10327	382940,2830	1374458,3960
	10328	382941,0435	1374458,3560
	10329	382941,8045	1374458,3100
	10330	382942,5661	1374458,2580
	10331	382943,3282	1374458,2010
	10332	382944,0908	1374458,1380
	10333	382944,8540	1374458,0690
	10334	382945,6177	1374457,9940
	10335	382946,3805	1374457,9130
	10336	382947,1411	1374457,8260
	10337	382947,8994	1374457,7320
	10338	382948,6553	1374457,6320
	10339	382949,4090	1374457,5260



## Сведения о границах территориальной зоны природных ландшафтов (Р-3)

Сведения о характерных точках границ объекта	№ точки	Координаты	
		X	Y
	10340	382950,1605	1374457,4130
	10341	382950,9096	1374457,2940
	10342	382951,6565	1374457,1690
	10343	382952,3975	1374457,0270
	10344	382953,1293	1374456,8600
	10345	382953,8518	1374456,6660
	10346	382954,5649	1374456,4460
	10347	382955,2688	1374456,1990
	10348	382955,9634	1374455,9270
	10349	382956,6487	1374455,6290
	10350	382957,3247	1374455,3040
	10351	382958,0013	1374454,9680
	10352	382958,6884	1374454,6360
	10353	382959,3861	1374454,3070
	10354	382960,0942	1374453,9820
	10355	382960,8129	1374453,6590
	10356	382961,5421	1374453,3410
	10357	382962,2819	1374453,0260
	10358	382963,0321	1374452,7140
	10359	382963,7868	1374452,4080
	10360	382964,5397	1374452,1100
	10361	382965,2908	1374451,8210
	10362	382966,0402	1374451,5400
	10363	382966,7878	1374451,2670
	10364	382967,5337	1374451,0030
	10365	382968,2779	1374450,7470
	10366	382969,0202	1374450,4990
	10367	382969,7606	1374450,2580
	10368	382970,4987	1374450,0210
	10369	382971,2345	1374449,7880
	10370	382971,9680	1374449,5600
	10371	382972,6993	1374449,3370
	10372	382973,4282	1374449,1170
	10373	382974,1549	1374448,9020
	10374	382974,8793	1374448,6920
	10375	382975,6044	1374448,4830
	10376	382976,3330	1374448,2720
	10377	382977,0653	1374448,0600
	10378	382977,8010	1374447,8460
	10379	382978,5404	1374447,6300
	10380	382979,2833	1374447,4130
	10381	382980,0298	1374447,1940
	10382	382980,7798	1374446,9740

## Сведения о границах территориальной зоны природных ландшафтов (Р-3)

Сведения о характерных точках границ объекта	№ точки	Координаты	
		X	Y
	10383	382981,5308	1374446,7520
	10384	382982,2800	1374446,5310
	10385	382983,0276	1374446,3090
	10386	382983,7734	1374446,0880
	10387	382984,5175	1374445,8660
	10388	382985,2599	1374445,6440
	10389	382986,0005	1374445,4220
	10390	382986,7395	1374445,2000
	10391	382987,4743	1374444,9720
	10392	382988,2028	1374444,7330
	10393	382988,9248	1374444,4830
	10394	382989,6404	1374444,2220
	10395	382990,3496	1374443,9510
	10396	382991,0524	1374443,6680
	10397	382991,7488	1374443,3740
	10398	382992,4387	1374443,0690
	10399	382993,1254	1374442,7580
	10400	382993,8119	1374442,4460
	10401	382994,4982	1374442,1330
	10402	382995,1843	1374441,8180
	10403	382995,8703	1374441,5020
	10404	382996,5561	1374441,1850
	10405	382997,2417	1374440,8670
	10406	382997,9272	1374440,5470
	10407	382998,6095	1374440,2220
	10408	382999,2857	1374439,8870
	10409	382999,9558	1374439,5420
	10410	383000,6199	1374439,1870
	10411	383001,2778	1374438,8220
	10412	383001,9297	1374438,4470
	10413	383002,5755	1374438,0630
	10414	383003,2152	1374437,6680
	10415	383003,8516	1374437,2660
	10416	383004,4875	1374436,8590
	10417	383005,1228	1374436,4480
	10418	383005,7576	1374436,0320
	10419	383006,3918	1374435,6120
	10420	383007,0255	1374435,1860
	10421	383007,6587	1374434,7560
	10422	383008,2913	1374434,3220
	10423	383008,9247	1374433,8850
	10424	383009,5604	1374433,4470
	10425	383010,1982	1374433,0090

## Сведения о границах территориальной зоны природных ландшафтов (Р-3)

Сведения о характерных точках границ объекта	№ точки	Координаты	
		X	Y
	10426	383010,8382	1374432,5710
	10427	383011,4804	1374432,1320
	10428	383012,1247	1374431,6940
	10429	383012,7713	1374431,2540
	10430	383013,4200	1374430,8150
	10431	383014,0671	1374430,3750
	10432	383014,7090	1374429,9340
	10433	383015,3455	1374429,4930
	10434	383015,9767	1374429,0510
	10435	383016,6026	1374428,6090
	10436	383017,2231	1374428,1660
	10437	383017,8383	1374427,7230
	10438	383018,4482	1374427,2790
	10439	383019,0496	1374426,8280
	10440	383019,6392	1374426,3640
	10441	383020,2170	1374425,8870
	10442	383020,7831	1374425,3950
	10443	383021,3374	1374424,8910
	10444	383021,8799	1374424,3730
	10445	383022,4107	1374423,8420
	10446	383022,9297	1374423,2970
	10447	383023,4383	1374422,7410
	10448	383023,9376	1374422,1770
	10449	383024,4278	1374421,6040
	10450	383024,9087	1374421,0220
	10451	383025,3805	1374420,4320
	10452	383025,8430	1374419,8330
	10453	383026,2964	1374419,2250
	10454	383026,3407	1374419,1640
	10455	383047,4349	1374407,7350
	10456	383067,2299	1374370,9800
	10457	383077,7949	1374333,0750
	10458	383077,1249	1374294,0750
	10459	383081,2099	1374268,0550
	10460	383073,7349	1374218,1400
	10461	383072,8799	1374190,6500
	10462	383066,9899	1374169,2050
	10463	383054,0149	1374141,2500
	10464	383046,3199	1374126,8550
	10465	383035,9050	1374126,5400
	10466	383037,0900	1374140,5150
	10467	383038,4400	1374160,4850
	10468	383045,8000	1374184,3900

## Сведения о границах территориальной зоны природных ландшафтов (Р-3)

Сведения о характерных точках границ объекта	№ точки	Координаты	
		X	Y
	10469	383047,9600	1374193,8350
	10470	383050,7700	1374208,8650
	10471	383053,4750	1374219,7950
	10472	383051,5900	1374231,3500
	10473	383051,4998	1374231,3640
	10474	383051,4817	1374231,2980
	10475	383051,3732	1374230,9290
	10476	383051,2344	1374230,4790
	10477	383051,0654	1374229,9450
	10478	383050,8660	1374229,3290
	10479	383050,6363	1374228,6300
	10480	383050,3926	1374227,9190
	10481	383050,1510	1374227,2680
	10482	383049,9115	1374226,6750
	10483	383049,6741	1374226,1410
	10484	383049,4389	1374225,6670
	10485	383049,2058	1374225,2510
	10486	383048,9748	1374224,8950
	10487	383048,7460	1374224,5970
	10488	383048,5054	1374224,3070
	10489	383048,2394	1374223,9730
	10490	383047,9478	1374223,5950
	10491	383047,6308	1374223,1730
	10492	383047,2882	1374222,7060
	10493	383046,9202	1374222,1950
	10494	383046,5266	1374221,6400
	10495	383046,1075	1374221,0410
	10496	383045,6909	1374220,4540
	10497	383045,3047	1374219,9350
	10498	383044,9488	1374219,4840
	10499	383044,6234	1374219,1020
	10500	383044,3283	1374218,7870
	10501	383044,0637	1374218,5410
	10502	383043,8294	1374218,3630
	10503	383043,6256	1374218,2530
	10504	383043,4023	1374218,1710
	10505	383043,1189	1374218,0790
	10506	383043,1097	1374218,0760
	10507	383042,7479	1374217,9700
	10508	383042,3169	1374217,8510
	10509	383041,8165	1374217,7200
	10510	383041,2470	1374217,5760
	10511	383040,6081	1374217,4210

## Сведения о границах территориальной зоны природных ландшафтов (Р-3)

Сведения о характерных точках границ объекта	№ точки	Координаты	
		X	Y
	10512	383039,9000	1374217,2530
	10513	383039,1867	1374217,0890
	10514	383038,5321	1374216,9460
	10515	383037,9363	1374216,8230
	10516	383037,3992	1374216,7200
	10517	383036,9208	1374216,6380
	10518	383036,5012	1374216,5760
	10519	383036,1404	1374216,5340
	10520	383035,8383	1374216,5130
	10521	383035,5442	1374216,5320
	10522	383035,2072	1374216,6110
	10523	383034,8273	1374216,7490
	10524	383034,4046	1374216,9470
	10525	383033,9389	1374217,2050
	10526	383033,4304	1374217,5220
	10527	383032,8791	1374217,9000
	10528	383032,2849	1374218,3360
	10529	383031,6775	1374218,8040
	10530	383031,0867	1374219,2720
	10531	383030,5125	1374219,7410
	10532	383029,9549	1374220,2110
	10533	383029,4138	1374220,6830
	10534	383028,8894	1374221,1550
	10535	383028,3815	1374221,6280
	10536	383027,8902	1374222,1030
	10537	383027,4369	1374222,5930
	10538	383027,0432	1374223,1140
	10539	383026,7090	1374223,6660
	10540	383026,4344	1374224,2480
	10541	383026,2192	1374224,8620
	10542	383026,0636	1374225,5060
	10543	383025,9676	1374226,1820
	10544	383025,9311	1374226,8880
	10545	383025,9325	1374227,5830
	10546	383010,7200	1374229,3750
	10547	383008,5800	1374249,8400
	10548	383005,9300	1374269,9200
	10549	383003,2162	1374278,4610
	10550	383002,6212	1374278,5230
	10551	383001,9885	1374278,5910
	10552	383001,4366	1374278,6510
	10553	383000,9656	1374278,7030
	10554	383000,5754	1374278,7490

## Сведения о границах территориальной зоны природных ландшафтов (Р-3)

Сведения о характерных точках границ объекта	№ точки	Координаты	
		X	Y
	10555	383000,2661	1374278,7860
	10556	383000,0376	1374278,8170
	10557	382999,8900	1374278,8390
	10558	382999,7442	1374278,8710
	10559	382999,5212	1374278,9270
	10560	382999,2211	1374279,0070
	10561	382998,8438	1374279,1110
	10562	382998,3894	1374279,2400
	10563	382997,8579	1374279,3940
	10564	382997,2492	1374279,5720
	10565	382996,5633	1374279,7740
	10566	382995,8774	1374279,9780
	10567	382995,2685	1374280,1600
	10568	382994,7367	1374280,3210
	10569	382994,2819	1374280,4610
	10570	382993,9041	1374280,5790
	10571	382993,6034	1374280,6750
	10572	382993,3797	1374280,7500
	10573	382993,2330	1374280,8040
	10574	382993,0889	1374280,8710
	10575	382992,8726	1374280,9880
	10576	382992,5842	1374281,1540
	10577	382992,2238	1374281,3690
	10578	382991,7912	1374281,6330
	10579	382991,2866	1374281,9470
	10580	382990,7099	1374282,3100
	10581	382990,0610	1374282,7210
	10582	382989,4079	1374283,1750
	10583	382988,8183	1374283,6640
	10584	382988,2922	1374284,1890
	10585	382987,8295	1374284,7480
	10586	382987,6422	1374285,0260
	10587	382987,6422	1374285,0259
	10588	382987,6421	1374285,0260
	10589	382984,7149	1374280,6100
	10590	382977,2749	1374253,7000
	10591	382977,7499	1374223,6750
	10592	382972,2299	1374190,3150
	10593	382969,2149	1374164,2850
	10594	382962,9599	1374122,3400
	10595	382956,4649	1374089,8050
	10596	382955,8990	1374074,8830
	10597	382955,9499	1374074,2820

## Сведения о границах территориальной зоны природных ландшафтов (Р-3)

Сведения о характерных точках границ объекта	№ точки	Координаты	
		X	Y
	10598	382956,0338	1374073,0630
	10599	382956,0981	1374071,8520
	10600	382956,1426	1374070,6490
	10601	382956,1660	1374069,4030
	10602	382956,1670	1374068,0650
	10603	382956,1454	1374066,6350
	10604	382956,1014	1374065,1120
	10605	382956,0349	1374063,4970
	10606	382955,9460	1374061,7900
	10607	382955,8345	1374059,9900
	10608	382955,7007	1374058,0980
	10609	382955,5586	1374056,1960
	10610	382955,4228	1374054,3640
	10611	382955,2932	1374052,6040
	10612	382955,1699	1374050,9150
	10613	382955,0527	1374049,2970
	10614	382954,9418	1374047,7500
	10615	382954,8370	1374046,2750
	10616	382954,7385	1374044,8700
	10617	382954,6305	1374043,4640
	10618	382954,4971	1374041,9840
	10619	382954,3384	1374040,4300
	10620	382954,1543	1374038,8010
	10621	382953,9449	1374037,0970
	10622	382953,7102	1374035,3200
	10623	382953,4502	1374033,4680
	10624	382953,1648	1374031,5420
	10625	382952,8608	1374029,5870
	10626	382952,5449	1374027,6510
	10627	382952,2171	1374025,7330
	10628	382951,8773	1374023,8330
	10629	382951,5257	1374021,9510
	10630	382951,1621	1374020,0880
	10631	382950,7866	1374018,2420
	10632	382950,3991	1374016,4150
	10633	382950,0155	1374014,6620
	10634	382949,6515	1374013,0390
	10635	382949,3072	1374011,5460
	10636	382948,9824	1374010,1840
	10637	382948,6772	1374008,9520
	10638	382948,3916	1374007,8490
	10639	382948,2583	1374007,3630
	10640	382948,4499	1374001,9900

## Сведения о границах территориальной зоны природных ландшафтов (Р-3)

Сведения о характерных точках границ объекта	№ точки	Координаты	
		X	Y
	10641	382952,8849	1373966,8550
	10642	382953,4749	1373948,3300
	10643	382955,6499	1373925,3650
	10644	382946,3799	1373908,4100
	10645	382934,7299	1373899,5250
	10646	382922,2850	1373901,6700
	10647	382919,7609	1373918,7930
	10648	382919,5843	1373918,5570
	10649	382919,1308	1373917,9900
	10650	382918,6855	1373917,4730
	10651	382918,2485	1373917,0080
	10652	382917,8197	1373916,5920
	10653	382917,3992	1373916,2280
	10654	382916,9870	1373915,9140
	10655	382916,5830	1373915,6510
	10656	382916,1779	1373915,4320
	10657	382915,7625	1373915,2530
	10658	382915,3368	1373915,1120
	10659	382914,9006	1373915,0100
	10660	382914,4541	1373914,9460
	10661	382913,9973	1373914,9210
	10662	382913,5301	1373914,9350
	10663	382913,0525	1373914,9880
	10664	382912,5709	1373915,0710
	10665	382912,0914	1373915,1760
	10666	382911,6142	1373915,3030
	10667	382911,1391	1373915,4520
	10668	382910,6662	1373915,6220
	10669	382910,1956	1373915,8150
	10670	382909,7271	1373916,0290
	10671	382909,2609	1373916,2650
	10672	382908,8011	1373916,5250
	10673	382908,3523	1373916,8100
	10674	382907,9143	1373917,1220
	10675	382907,4871	1373917,4590
	10676	382907,0708	1373917,8220
	10677	382906,6653	1373918,2110
	10678	382906,2707	1373918,6250
	10679	382905,8870	1373919,0660
	10680	382905,5142	1373919,5220
	10681	382905,1524	1373919,9860
	10682	382904,8017	1373920,4580
	10683	382904,4621	1373920,9360



## Сведения о границах территориальной зоны природных ландшафтов (Р-3)

Сведения о характерных точках границ объекта	№ точки	Координаты	
		X	Y
	10684	382904,1335	1373921,4220
	10685	382903,8159	1373921,9140
	10686	382903,5094	1373922,4140
	10687	382903,2139	1373922,9210
	10688	382902,9318	1373923,4360
	10689	382902,6652	1373923,9580
	10690	382902,4142	1373924,4880
	10691	382902,1788	1373925,0260
	10692	382901,9590	1373925,5710
	10693	382901,7548	1373926,1240
	10694	382901,5661	1373926,6850
	10695	382901,3931	1373927,2540
	10696	382901,2298	1373927,8320
	10697	382901,0704	1373928,4200
	10698	382900,9149	1373929,0190
	10699	382900,7633	1373929,6290
	10700	382900,6157	1373930,2490
	10701	382900,4719	1373930,8800
	10702	382900,3321	1373931,5210
	10703	382900,1961	1373932,1730
	10704	382900,0651	1373932,8330
	10705	382899,9399	1373933,5000
	10706	382899,8206	1373934,1740
	10707	382899,7072	1373934,8540
	10708	382899,5997	1373935,5410
	10709	382899,4980	1373936,2350
	10710	382899,4023	1373936,9350
	10711	382899,3124	1373937,6420
	10712	382899,2287	1373938,3530
	10713	382899,1514	1373939,0670
	10714	382899,0806	1373939,7840
	10715	382899,0162	1373940,5030
	10716	382898,9582	1373941,2250
	10717	382898,9068	1373941,9490
	10718	382898,8617	1373942,6760
	10719	382898,8231	1373943,4050
	10720	382898,7976	1373944,1610
	10721	382898,7917	1373944,9690
	10722	382898,8055	1373945,8280
	10723	382898,8390	1373946,7380
	10724	382898,8921	1373947,6990
	10725	382898,9650	1373948,7120
	10726	382899,0575	1373949,7760

## Сведения о границах территориальной зоны природных ландшафтов (Р-3)

Сведения о характерных точках границ объекта	№ точки	Координаты	
		X	Y
	10727	382899,1696	1373950,8910
	10728	382899,3047	1373952,0490
	10729	382899,4659	1373953,2400
	10730	382899,6532	1373954,4640
	10731	382899,8667	1373955,7220
	10732	382900,1062	1373957,0130
	10733	382900,3720	1373958,3370
	10734	382900,6638	1373959,6950
	10735	382900,9817	1373961,0860
	10736	382901,3054	1373962,5010
	10737	382901,6145	1373963,9290
	10738	382901,9089	1373965,3700
	10739	382902,1886	1373966,8250
	10740	382902,4538	1373968,2940
	10741	382902,7042	1373969,7760
	10742	382902,9401	1373971,2720
	10743	382903,1612	1373972,7810
	10744	382903,3669	1373974,2660
	10745	382903,5562	1373975,6900
	10746	382903,7291	1373977,0520
	10747	382903,8856	1373978,3530
	10748	382904,0257	1373979,5930
	10749	382904,1494	1373980,7720
	10750	382904,2568	1373981,8890
	10751	382904,3478	1373982,9450
	10752	382904,4163	1373983,9680
	10753	382904,4563	1373984,9880
	10754	382904,4679	1373986,0040
	10755	382904,4509	1373987,0170
	10756	382904,4054	1373988,0250
	10757	382904,3315	1373989,0300
	10758	382904,2290	1373990,0320
	10759	382904,0981	1373991,0300
	10760	382903,9481	1373992,0270
	10761	382903,7884	1373993,0280
	10762	382903,6191	1373994,0310
	10763	382903,4401	1373995,0370
	10764	382903,2515	1373996,0450
	10765	382903,0533	1373997,0570
	10766	382902,8454	1373998,0710
	10767	382902,6278	1373999,0880
	10768	382902,4485	1373999,8910
	10769	382899,6950	1374008,0350

## Сведения о границах территориальной зоны природных ландшафтов (Р-3)

Сведения о характерных точках границ объекта	№ точки	Координаты	
		X	Y
	10770	382897,5846	1374017,1600
	10771	382897,0702	1374018,5600
	10772	382896,3457	1374020,4330
	10773	382895,5713	1374022,3470
	10774	382894,7468	1374024,3000
	10775	382893,9091	1374026,2390
	10776	382893,0951	1374028,1100
	10777	382892,3048	1374029,9140
	10778	382891,5381	1374031,6490
	10779	382890,7952	1374033,3170
	10780	382890,0759	1374034,9160
	10781	382889,3803	1374036,4480
	10782	382888,7084	1374037,9120
	10783	382888,0601	1374039,3170
	10784	382887,4355	1374040,6730
	10785	382886,8345	1374041,9780
	10786	382886,2572	1374043,2340
	10787	382885,7035	1374044,4390
	10788	382885,1734	1374045,5950
	10789	382884,6670	1374046,7010
	10790	382884,1842	1374047,7560
	10791	382883,7044	1374048,8110
	10792	382883,2070	1374049,9120
	10793	382882,6921	1374051,0600
	10794	382882,1595	1374052,2550
	10795	382881,6094	1374053,4970
	10796	382881,0417	1374054,7850
	10797	382880,4564	1374056,1200
	10798	382879,8535	1374057,5030
	10799	382879,2494	1374058,8970
	10800	382878,6604	1374060,2700
	10801	382878,0866	1374061,6200
	10802	382877,5279	1374062,9480
	10803	382876,9844	1374064,2540
	10804	382876,4560	1374065,5380
	10805	382875,9427	1374066,8000
	10806	382875,4446	1374068,0400
	10807	382874,9692	1374069,2550
	10808	382874,5243	1374070,4430
	10809	382874,1097	1374071,6030
	10810	382873,7255	1374072,7370
	10811	382873,3716	1374073,8420
	10812	382873,0482	1374074,9210

## Сведения о границах территориальной зоны природных ландшафтов (Р-3)

Сведения о характерных точках границ объекта	№ точки	Координаты	
		X	Y
	10813	382872,7551	1374075,9720
	10814	382872,4924	1374076,9960
	10815	382872,2548	1374077,9810
	10816	382872,0369	1374078,9160
	10817	382871,8387	1374079,8000
	10818	382871,6602	1374080,6350
	10819	382871,5015	1374081,4190
	10820	382871,3624	1374082,1540
	10821	382871,2431	1374082,8380
	10822	382871,1436	1374083,4720
	10823	382871,0687	1374084,0890
	10824	382871,0234	1374084,7210
	10825	382871,0077	1374085,3680
	10826	382871,0217	1374086,0320
	10827	382871,0652	1374086,7100
	10828	382871,1384	1374087,4040
	10829	382871,2412	1374088,1140
	10830	382871,3735	1374088,8390
	10831	382871,5260	1374089,5710
	10832	382871,6891	1374090,3010
	10833	382871,8628	1374091,0290
	10834	382872,0471	1374091,7550
	10835	382872,2420	1374092,4790
	10836	382872,4474	1374093,2000
	10837	382872,6635	1374093,9200
	10838	382872,8901	1374094,6380
	10839	382873,1147	1374095,3700
	10840	382873,3244	1374096,1340
	10841	382873,5192	1374096,9290
	10842	382873,6992	1374097,7560
	10843	382873,8644	1374098,6150
	10844	382874,0147	1374099,5040
	10845	382874,1501	1374100,4260
	10846	382874,2707	1374101,3780
	10847	382874,3739	1374102,3600
	10848	382874,4569	1374103,3670
	10849	382874,5199	1374104,3990
	10850	382874,5628	1374105,4570
	10851	382874,5855	1374106,5410
	10852	382874,5882	1374107,6500
	10853	382874,5708	1374108,7850
	10854	382874,5333	1374109,9460
	10855	382874,4835	1374111,0970

## Сведения о границах территориальной зоны природных ландшафтов (Р-3)

Сведения о характерных точках границ объекта	№ точки	Координаты	
		X	Y
	10856	382874,4291	1374112,2030
	10857	382874,3701	1374113,2630
	10858	382874,3066	1374114,2790
	10859	382874,2384	1374115,2490
	10860	382874,1657	1374116,1750
	10861	382874,0884	1374117,0550
	10862	382874,0065	1374117,8900
	10863	382873,9267	1374118,7040
	10864	382873,8557	1374119,5180
	10865	382873,7935	1374120,3340
	10866	382873,7400	1374121,1510
	10867	382873,6953	1374121,9690
	10868	382873,6594	1374122,7890
	10869	382873,6322	1374123,6100
	10870	382873,6139	1374124,4320
	10871	382873,6062	1374125,2840
	10872	382873,6110	1374126,1930
	10873	382873,6285	1374127,1600
	10874	382873,6585	1374128,1850
	10875	382873,7011	1374129,2670
	10876	382873,7563	1374130,4070
	10877	382873,8240	1374131,6040
	10878	382873,9044	1374132,8590
	10879	382873,9905	1374134,1500
	10880	382874,0755	1374135,4520
	10881	382874,1595	1374136,7670
	10882	382874,2424	1374138,0940
	10883	382874,3242	1374139,4340
	10884	382874,4050	1374140,7860
	10885	382874,4847	1374142,1500
	10886	382874,5347	1374143,0260
	10887	382874,5633	1374143,5260
	10888	382874,6411	1374144,9470
	10889	382874,7183	1374146,4430
	10890	382874,7949	1374148,0150
	10891	382874,8710	1374149,6630
	10892	382874,9464	1374151,3860
	10893	382875,0212	1374153,1850
	10894	382875,0955	1374155,0600
	10895	382875,1692	1374157,0100
	10896	382875,2404	1374158,9680
	10897	382875,3075	1374160,8650
	10898	382875,3704	1374162,7030

## Сведения о границах территориальной зоны природных ландшафтов (Р-3)

Сведения о характерных точках границ объекта	№ точки	Координаты	
		X	Y
	10899	382875,4292	1374164,4800
	10900	382875,4837	1374166,1970
	10901	382875,5341	1374167,8530
	10902	382875,5803	1374169,4500
	10903	382875,6223	1374170,9860
	10904	382875,6644	1374172,4710
	10905	382875,7106	1374173,9140
	10906	382875,7611	1374175,3150
	10907	382875,8158	1374176,6740
	10908	382875,8747	1374177,9910
	10909	382875,9378	1374179,2660
	10910	382876,0052	1374180,4990
	10911	382876,0768	1374181,6910
	10912	382876,1503	1374182,8760
	10913	382876,2235	1374184,0910
	10914	382876,2963	1374185,3350
	10915	382876,3688	1374186,6100
	10916	382876,4410	1374187,9140
	10917	382876,5128	1374189,2470
	10918	382876,5843	1374190,6110
	10919	382876,6554	1374192,0040
	10920	382876,7196	1374193,4140
	10921	382876,7700	1374194,8300
	10922	382876,8068	1374196,2500
	10923	382876,8299	1374197,6750
	10924	382876,8393	1374199,1050
	10925	382876,8350	1374200,5400
	10926	382876,8171	1374201,9790
	10927	382876,7855	1374203,4240
	10928	382876,7441	1374204,8590
	10929	382876,6969	1374206,2680
	10930	382876,6438	1374207,6530
	10931	382876,5849	1374209,0130
	10932	382876,5201	1374210,3480
	10933	382876,4495	1374211,6580
	10934	382876,3731	1374212,9430
	10935	382876,2909	1374214,2030
	10936	382876,2069	1374215,4530
	10937	382876,1253	1374216,7080
	10938	382876,0462	1374217,9680
	10939	382875,9694	1374219,2330
	10940	382875,8951	1374220,5020
	10941	382875,8232	1374221,7760

## Сведения о границах территориальной зоны природных ландшафтов (Р-3)

Сведения о характерных точках границ объекта	№ точки	Координаты	
		X	Y
	10942	382875,7537	1374223,0550
	10943	382875,6867	1374224,3390
	10944	382875,6214	1374225,5680
	10945	382875,5574	1374226,6810
	10946	382875,5023	1374227,5580
	10947	382872,3035	1374236,4640
	10948	382872,0668	1374236,8230
	10949	382871,6402	1374237,4700
	10950	382871,2097	1374238,1220
	10951	382870,7755	1374238,7790
	10952	382870,3374	1374239,4410
	10953	382869,8954	1374240,1080
	10954	382869,4617	1374240,7790
	10955	382869,0484	1374241,4550
	10956	382868,6555	1374242,1350
	10957	382868,2830	1374242,8190
	10958	382867,9308	1374243,5070
	10959	382867,5990	1374244,1990
	10960	382867,2877	1374244,8960
	10961	382866,9966	1374245,5970
	10962	382866,7308	1374246,2690
	10963	382866,4950	1374246,8790
	10964	382866,2892	1374247,4260
	10965	382866,1134	1374247,9120
	10966	382865,9677	1374248,3350
	10967	382865,8519	1374248,6960
	10968	382865,7662	1374248,9950
	10969	382865,7105	1374249,2320
	10970	382865,6722	1374249,4720
	10971	382865,6387	1374249,7820
	10972	382865,6100	1374250,1620
	10973	382865,5860	1374250,6120
	10974	382865,5669	1374251,1300
	10975	382865,5525	1374251,7190
	10976	382865,5429	1374252,3770
	10977	382865,5381	1374253,1050
	10978	382865,5335	1374253,8680
	10979	382865,5243	1374254,6320
	10980	382865,5110	1374255,3730
	10981	382860,8300	1374268,4050
	10982	382860,6939	1374275,0560
	10983	382860,6865	1374275,0710
	10984	382860,3524	1374275,7480

## Сведения о границах территориальной зоны природных ландшафтов (Р-3)

Сведения о характерных точках границ объекта	№ точки	Координаты	
		X	Y
	10985	382860,0193	1374276,4210
	10986	382859,6908	1374277,0960
	10987	382859,3703	1374277,7760
	10988	382859,0579	1374278,4600
	10989	382858,7534	1374279,1500
	10990	382858,4571	1374279,8430
	10991	382858,1688	1374280,5420
	10992	382857,8885	1374281,2450
	10993	382857,6163	1374281,9530
	10994	382857,3670	1374282,6680
	10995	382857,1557	1374283,3900
	10996	382856,9823	1374284,1210
	10997	382856,8469	1374284,8600
	10998	382856,7494	1374285,6070
	10999	382856,6899	1374286,3630
	11000	382856,6682	1374287,1260
	11001	382856,6846	1374287,8980
	11002	382856,7232	1374288,7090
	11003	382856,7682	1374289,5910
	11004	382856,8199	1374290,5440
	11005	382856,8780	1374291,5670
	11006	382856,9427	1374292,6610
	11007	382857,0139	1374293,8260
	11008	382857,0915	1374295,0610
	11009	382857,1758	1374296,3670
	11010	382859,8546	1374297,5980
	11011	382860,1499	1374297,6490
	11012	382859,1695	1374314,2640
	11013	382857,3448	1374315,7780
	11014	382855,4388	1374318,7570
	11015	382853,4327	1374321,0570
	11016	382851,6859	1374321,9640
	11017	382850,3205	1374322,9640
	11018	382849,2678	1374326,1500
	11019	382849,1450	1374330,6630
	11020	382849,5122	1374333,1580
	11021	382849,3545	1374335,3310
	11022	382848,5622	1374337,8730
	11023	382848,3436	1374340,6570
	11024	382848,7693	1374342,3810
	11025	382849,2288	1374343,6840
	11026	382848,6146	1374344,7530
	11027	382847,2766	1374345,5730



## Сведения о границах территориальной зоны природных ландшафтов (Р-3)

Сведения о характерных точках границ объекта	№ точки	Координаты	
		X	Y
	11028	382845,6801	1374346,4970
	11029	382844,4075	1374348,3570
	11030	382842,3360	1374352,9780
	11031	382840,4296	1374358,6180
	11032	382838,9671	1374364,5100
	11033	382837,1428	1374370,2890
	11034	382835,2975	1374375,9970
	11035	382832,7886	1374381,4750
	11036	382830,3200	1374386,9730
	11037	382828,5651	1374392,7100
	11038	382826,5789	1374398,3610
	11039	382823,8584	1374403,7320
	11040	382820,4519	1374408,7140
	11041	382816,4791	1374413,2740
	11042	382812,7194	1374418,0410
	11043	382809,1833	1374423,0440
	11044	382805,7270	1374428,0360
	11045	382802,3404	1374433,0080
	11046	382799,1002	1374437,0830
	11047	382777,6450	1374452,1650
	11048	382777,6449	1374452,1650
	11049	382777,6449	1374452,1650
	11050	382749,4945	1374436,8600
	11051	382749,8415	1374435,7200
	11052	382752,4004	1374430,2410
	11053	382755,8383	1374425,3590
	11054	382759,8332	1374420,9380
	11055	382763,0490	1374415,9200
	11056	382765,7899	1374410,5680
	11057	382768,3489	1374405,0990
	11058	382770,5454	1374399,4650
	11059	382772,7921	1374393,8410
	11060	382775,4408	1374388,3500
	11061	382778,0898	1374382,8800
	11062	382780,1045	1374377,1290
	11063	382781,9791	1374371,3700
	11064	382784,2958	1374365,7450
	11065	382786,8532	1374360,1660
	11066	382789,1601	1374354,5600
	11067	382791,0750	1374348,8210
	11068	382793,3200	1374343,0860
	11069	382795,5954	1374337,3710
	11070	382797,3392	1374331,5640

## Сведения о границах территориальной зоны природных ландшафтов (Р-3)

Сведения о характерных точках границ объекта	№ точки	Координаты	
		X	Y
	11071	382798,8323	1374325,7110
	11072	382800,2552	1374319,8390
	11073	382802,0678	1374313,9510
	11074	382803,7063	1374307,7850
	11075	382805,2266	1374301,7420
	11076	382806,6431	1374296,9970
	11077	382820,5799	1374274,4150
	11078	382827,3949	1374234,8100
	11079	382833,9549	1374207,7200
	11080	382839,9799	1374183,1450
	11081	382846,4749	1374153,6550
	11082	382849,9899	1374125,0450
	11083	382849,9651	1374120,0760
	11084	382852,3215	1374114,1170
	11085	382854,7634	1374104,1390
	11086	382856,0156	1374094,8690
	11087	382856,5212	1374087,1800
	11088	382856,4552	1374079,3900
	11089	382856,2668	1374072,1110
	11090	382855,6258	1374063,9890
	11091	382854,1880	1374056,0990
	11092	382852,5966	1374048,6320
	11093	382851,3874	1374039,9680
	11094	382850,4609	1374026,7800
	11095	382849,9809	1374014,0250
	11096	382849,7436	1374004,1360
	11097	382849,4111	1373995,9100
	11098	382848,6554	1373988,8200
	11099	382848,0463	1373982,1680
	11100	382847,9148	1373974,0080
	11101	382848,6470	1373965,4160
	11102	382850,5841	1373955,7950
	11103	382852,9413	1373947,5190
	11104	382855,8535	1373939,5740
	11105	382858,5987	1373934,5220
	11106	382862,7547	1373930,1700
	11107	382868,2783	1373925,6470
	11108	382872,9857	1373921,3860
	11109	382876,8391	1373916,8680
	11110	382880,3842	1373911,1240
	11111	382883,4592	1373904,0370
	11112	382885,2110	1373897,4200
	11113	382885,8601	1373891,9790

## Сведения о границах территориальной зоны природных ландшафтов (Р-3)

Сведения о характерных точках границ объекта	№ точки	Координаты	
		X	Y
	11114	382886,0486	1373887,8460
	11115	382885,6108	1373882,6210
	11116	382884,5019	1373876,6670
	11117	382882,9148	1373870,1590
	11118	382881,3097	1373864,4620
	11119	382879,5665	1373858,8970
	11120	382877,9096	1373853,7510
	11121	382876,2510	1373849,1650
	11122	382873,9418	1373843,1980
	11123	382871,0907	1373836,4390
	11124	382867,5727	1373830,5710
	11125	382863,5870	1373826,2090
	11126	382859,9501	1373823,7730
	11127	382855,5201	1373822,4790
	11128	382852,7263	1373822,2550
	11129	382844,6349	1373809,9650
	11130	382840,1118	1373804,6000
	11131	382841,9557	1373805,5480
	11132	382843,9442	1373805,4280
	11133	382845,9453	1373804,1380
	11134	382847,6476	1373802,2520
	11135	382848,2751	1373800,0630
	11136	382848,2966	1373797,4820
	11137	382848,6460	1373794,7460
	11138	382850,0732	1373791,1840
	11139	382851,1898	1373788,2570
	11140	382851,3231	1373785,1150
	11141	382850,9872	1373782,7090
	11142	382851,4186	1373780,7820
	11143	382853,3210	1373778,2340
	11144	382856,4694	1373775,4060
	11145	382857,9851	1373772,4130
	11146	382857,9994	1373766,6520
	11147	382857,6199	1373761,3170
	11148	382856,7082	1373757,1890
	11149	382855,0407	1373754,0140
	11150	382852,8554	1373750,9960
	11151	382849,5157	1373747,0250
	11152	382845,3175	1373741,8260
	11153	382841,5795	1373737,3010
	11154	382836,7416	1373733,4730
	11155	382830,7541	1373731,0210
	11156	382825,1489	1373730,0650

## Сведения о границах территориальной зоны природных ландшафтов (Р-3)

Сведения о характерных точках границ объекта	№ точки	Координаты	
		X	Y
	11157	382819,0308	1373730,9360
	11158	382814,6824	1373733,1110
	11159	382809,7686	1373736,9450
	11160	382807,1101	1373741,7750
	11161	382805,3918	1373747,2820
	11162	382803,3795	1373752,5230
	11163	382800,2152	1373756,3000
	11164	382797,6046	1373758,9800
	11165	382797,2161	1373762,4460
	11166	382798,3305	1373767,4300
	11167	382798,6446	1373771,7260
	11168	382800,0445	1373775,0660
	11169	382802,8885	1373775,9740
	11170	382805,8726	1373776,2100
	11171	382808,8757	1373777,7250
	11172	382810,2101	1373780,0260
	11173	382812,2289	1373782,6060
	11174	382816,0691	1373783,9190
	11175	382821,5526	1373784,0880
	11176	382827,4497	1373785,1700
	11177	382830,5089	1373787,0950
	11178	382831,9126	1373790,0140
	11179	382832,5444	1373794,8260
	11180	382833,2870	1373796,5050
	11181	382828,8099	1373791,1950
	11182	382779,8499	1373775,1300
	11183	382753,2999	1373769,9600
	11184	382743,6773	1373768,5400
	11185	382743,9257	1373767,0800
	11186	382744,6049	1373763,6600
	11187	382745,3380	1373760,4980
	11188	382745,5306	1373757,9850
	11189	382745,0117	1373756,0520
	11190	382743,5359	1373755,0040
	11191	382740,9785	1373754,5420
	11192	382738,3536	1373754,2410
	11193	382735,4902	1373754,0440
	11194	382731,5772	1373753,8920
	11195	382727,9153	1373753,8060
	11196	382724,5667	1373753,9360
	11197	382721,0644	1373754,4980
	11198	382717,9681	1373755,4550
	11199	382715,9964	1373756,7040

## Сведения о границах территориальной зоны природных ландшафтов (Р-3)

Сведения о характерных точках границ объекта	№ точки	Координаты	
		X	Y
	11200	382714,7821	1373758,4430
	11201	382714,0701	1373761,0040
	11202	382713,7030	1373763,8900
	11203	382713,5872	1373766,8620
	11204	382713,7699	1373771,0700
	11205	382714,0186	1373774,2110
	11206	382703,8050	1373781,8200
	11207	382676,6300	1373783,2700
	11208	382676,6299	1373783,2700
	11209	382676,6299	1373783,2700
	11210	382650,8049	1373782,5800
	11211	382624,8049	1373779,3900
	11212	382588,9699	1373778,6750
	11213	382556,4349	1373756,0600
	11214	382528,4299	1373752,5250
	11215	382496,7949	1373737,2900
	11216	382474,1299	1373717,0050
	11217	382452,6956	1373690,7910
	11218	382452,1213	1373688,1270
	11219	382446,3529	1373679,1960
	11220	382436,8899	1373661,5050
	11221	382412,7999	1373622,1500
	11222	382393,0699	1373599,3850
	11223	382366,3399	1373580,6100
	11224	382334,7199	1373562,0700
	11225	382305,3899	1373532,2650
	11226	382282,4799	1373503,0800
	11227	382272,6209	1373491,3000
	11228	382271,0785	1373488,7010
	11229	382269,3626	1373485,6360
	11230	382267,7970	1373483,2590
	11231	382265,6129	1373478,9810
	11232	382263,5239	1373474,3710
	11233	382261,4914	1373470,8710
	11234	382260,3701	1373468,1070
	11235	382259,4327	1373463,5900
	11236	382258,7640	1373461,0000
	11237	382258,2635	1373458,9570
	11238	382256,3938	1373456,3140
	11239	382254,6391	1373452,6600
	11240	382252,5600	1373448,0400
	11241	382248,5358	1373444,4490
	11242	382245,3281	1373442,6260

## Сведения о границах территориальной зоны природных ландшафтов (Р-3)

Сведения о характерных точках границ объекта	№ точки	Координаты	
		X	Y
	11243	382241,3326	1373440,2860
	11244	382238,2894	1373436,7500
	11245	382237,2120	1373432,2350
	11246	382236,0986	1373428,6610
	11247	382234,1039	1373425,0100
	11248	382232,4978	1373418,5730
	11249	382231,0944	1373410,3030
	11250	382228,6602	1373402,6580
	11251	382227,9662	1373399,0370
	11252	382227,9891	1373392,5160
	11253	382227,7812	1373382,5870
	11254	382226,8778	1373371,6190
	11255	382225,8225	1373365,9030
	11256	382226,2880	1373354,1740
	11257	382227,7167	1373348,0220
	11258	382229,0975	1373337,9900
	11259	382229,7149	1373331,7600
	11260	382230,4402	1373325,8250
	11261	382242,7849	1373296,2900
	11262	382244,0969	1373293,0710
	11263	382247,4794	1373287,5170
	11264	382251,4131	1373282,3480
	11265	382253,2737	1373278,3390
	11266	382258,7067	1373271,0870
	11267	382260,2531	1373266,1230
	11268	382260,6569	1373263,0170
	11269	382260,9423	1373260,0120
	11270	382262,4176	1373254,9790
	11271	382266,6318	1373249,1660
	11272	382268,2773	1373242,1300
	11273	382269,9840	1373231,1420
	11274	382271,6887	1373225,3640
	11275	382276,4299	1373213,7300
	11276	382280,3451	1373198,4540
	11277	382281,1901	1373196,4900
	11278	382282,0365	1373194,8970
	11279	382283,7311	1373192,5010
	11280	382284,6956	1373191,4470
	11281	382288,6125	1373185,8170
	11282	382290,3153	1373183,3010
	11283	382292,7721	1373179,6940
	11284	382294,9463	1373174,5810
	11285	382296,5350	1373169,0960

## Сведения о границах территориальной зоны природных ландшафтов (Р-3)

Сведения о характерных точках границ объекта	№ точки	Координаты	
		X	Y
	11286	382300,0062	1373162,4240
	11287	382301,9911	1373155,3430
	11288	382303,3729	1373152,0820
	11289	382305,3965	1373148,9410
	11290	382307,5872	1373145,6080
	11291	382309,6231	1373141,2770
	11292	382311,3500	1373138,3600
	11293	382312,8946	1373135,9670
	11294	382314,1800	1373133,6280
	11295	382316,8681	1373128,7670
	11296	382318,1952	1373125,8660
	11297	382319,7363	1373121,8930
	11298	382321,5237	1373112,9650
	11299	382322,4398	1373107,3200
	11300	382323,8478	1373101,1280
	11301	382325,3051	1373096,8950
	11302	382326,6367	1373091,6150
	11303	382327,5860	1373089,5400
	11304	382330,5902	1373080,3840
	11305	382332,5916	1373072,3930
	11306	382333,7249	1373068,5750
	11307	382334,9605	1373062,8860
	11308	382336,1256	1373056,4970
	11309	382337,4382	1373051,9570
	11310	382338,7572	1373044,4860
	11311	382339,6278	1373038,4720
	11312	382339,8177	1373028,3880
	11313	382339,8056	1373020,8560
	11314	382339,4154	1373012,1110
	11315	382338,5597	1373003,0120
	11316	382338,0728	1373000,5390
	11317	382338,8092	1372996,2570
	11318	382339,6483	1372994,8440
	11319	382339,9699	1372987,5580
	11320	382339,7715	1372980,9500
	11321	382339,3907	1372970,8240
	11322	382339,3826	1372966,2530
	11323	382339,3903	1372964,7530
	11324	382339,5717	1372958,7990
	11325	382339,6111	1372949,3570
	11326	382338,9286	1372941,1360
	11327	382337,9216	1372933,9590
	11328	382337,4597	1372929,1350

## Сведения о границах территориальной зоны природных ландшафтов (Р-3)

Сведения о характерных точках границ объекта	№ точки	Координаты	
		X	Y
	11329	382337,0846	1372925,4400
	11330	382337,9498	1372917,0460
	11331	382338,5125	1372908,4860
	11332	382338,5778	1372896,0830
	11333	382338,8002	1372890,2510
	11334	382345,3149	1372833,4850
	11335	382334,2599	1372787,9700
	11336	382340,9349	1372746,9700
	11337	382340,1599	1372700,4750
	11338	382340,0538	1372692,6260
	11339	382340,3002	1372692,0220
	11340	382340,3302	1372692,0210
	11341	382340,0055	1372689,0510
	11342	382339,9116	1372682,1050
	11343	382340,2942	1372677,5090
	11344	382341,7223	1372669,3070
	11345	382341,4470	1372658,2090
	11346	382340,7893	1372655,0080
	11347	382340,6803	1372652,3890
	11348	382342,0046	1372641,9180
	11349	382343,4322	1372634,3550
	11350	382342,7258	1372629,2250
	11351	382341,7329	1372625,6890
	11352	382342,4018	1372620,2280
	11353	382342,3958	1372612,4370
	11354	382342,9209	1372605,3880
	11355	382343,1736	1372601,5330
	11356	382343,3909	1372595,9790
	11357	382344,8707	1372591,2460
	11358	382345,4656	1372588,2070
	11359	382345,4643	1372586,1070
	11360	382343,3458	1372584,2180
	11361	382342,4656	1372582,2010
	11362	382342,5009	1372581,8800
	11363	382342,8151	1372579,4750
	11364	382343,6609	1372572,4610
	11365	382343,3032	1372565,2350
	11366	382340,8681	1372558,6160
	11367	382341,6049	1372541,8700
	11368	382336,9049	1372483,7800
	11369	382315,2849	1372439,5550
	11370	382307,3449	1372409,0600
	11371	382300,4699	1372395,6450



## Сведения о границах территориальной зоны природных ландшафтов (Р-3)

Сведения о характерных точках границ объекта	№ точки	Координаты	
		X	Y
	11372	382281,8499	1372380,4500
	11373	382273,3099	1372368,2800
	11374	382266,0449	1372362,3750
	11375	382258,6149	1372354,0750
	11376	382249,3549	1372344,8250
	11377	382242,0899	1372342,5250
	11378	382232,5799	1372338,6850
	11379	382223,8550	1372341,5250
	11380	382224,9258	1372347,9690
	11381	382223,5418	1372348,8910
	11382	382221,5882	1372351,3600
	11383	382221,5509	1372354,2310
	11384	382222,9535	1372358,4210
	11385	382225,5470	1372362,6530
	11386	382230,7007	1372370,2280
	11387	382234,2599	1372374,8360
	11388	382237,5873	1372378,6570
	11389	382241,8494	1372380,7640
	11390	382244,3699	1372382,7860
	11391	382250,3272	1372388,8435
	11392	382251,0015	1372389,5290
	11393	382255,6608	1372394,1300
	11394	382263,1388	1372402,6410
	11395	382265,9069	1372405,8400
	11396	382269,1017	1372408,1430
	11397	382271,8836	1372410,9220
	11398	382275,1234	1372412,8840
	11399	382277,5508	1372414,0280
	11400	382279,0250	1372416,3060
	11401	382282,3082	1372420,5180
	11402	382285,1335	1372422,8570
	11403	382286,5718	1372424,7350
	11404	382290,6421	1372430,0860
	11405	382292,5569	1372432,3980
	11406	382295,3952	1372437,6260
	11407	382296,7924	1372442,7960
	11408	382299,4740	1372445,5570
	11409	382301,0875	1372448,4630
	11410	382302,6945	1372452,2700
	11411	382306,4909	1372458,7050
	11412	382309,6118	1372462,0890
	11413	382311,8919	1372465,4260
	11414	382314,4531	1372469,8650

## Сведения о границах территориальной зоны природных ландшафтов (Р-3)

Сведения о характерных точках границ объекта	№ точки	Координаты	
		X	Y
	11415	382315,9550	1372474,8500
	11416	382316,6500	1372492,8400
	11417	382303,4700	1372493,9000
	11418	382303,4700	1372493,9000
	11419	382303,4699	1372493,9000
	11420	382284,3649	1372479,3200
	11421	382275,7080	1372481,0690
	11422	382275,0720	1372478,6260
	11423	382274,2139	1372477,4190
	11424	382272,7736	1372476,7400
	11425	382270,6911	1372477,9410
	11426	382268,4135	1372480,1450
	11427	382266,2762	1372483,0380
	11428	382264,1329	1372486,8700
	11429	382262,6762	1372489,7920
	11430	382262,4539	1372495,0170
	11431	382264,9991	1372500,0400
	11432	382268,1887	1372504,6730
	11433	382273,0674	1372507,8910
	11434	382278,4655	1372511,0610
	11435	382281,8137	1372514,9320
	11436	382283,8908	1372518,0720
	11437	382286,6219	1372522,8120
	11438	382288,0636	1372530,9720
	11439	382289,3481	1372537,9740
	11440	382292,7064	1372543,1950
	11441	382295,8360	1372549,1790
	11442	382298,7050	1372553,7770
	11443	382302,6996	1372556,7280
	11444	382306,4039	1372561,0040
	11445	382309,6836	1372564,9760
	11446	382310,9742	1372567,4590
	11447	382310,5652	1372585,0640
	11448	382309,1724	1372591,0980
	11449	382308,1465	1372598,7740
	11450	382310,0803	1372605,9340
	11451	382309,9750	1372610,4700
	11452	382315,5850	1372625,3200
	11453	382308,7000	1372636,8150
	11454	382308,6999	1372636,8149
	11455	382308,6999	1372636,8150
	11456	382289,0249	1372608,9450
	11457	382254,0099	1372554,2850

## Сведения о границах территориальной зоны природных ландшафтов (Р-3)

Сведения о характерных точках границ объекта	№ точки	Координаты	
		X	Y
	11458	382181,6249	1372468,5350
	11459	382137,0549	1372419,2400
	11460	382093,6199	1372382,2200
	11461	382082,9300	1372375,4100
	11462	382080,0169	1372381,7930
	11463	382080,0168	1372381,7930
	11464	382080,0168	1372381,7930
	11465	382074,6510	1372379,4530
	11466	382072,1764	1372379,1690
	11467	382069,8288	1372380,7050
	11468	382069,7737	1372384,3960
	11469	382071,6526	1372388,3290
	11470	382073,8359	1372389,8660
	11471	382074,8542	1372390,8270
	11472	382060,5050	1372396,7350
	11473	382063,9825	1372399,5210
	11474	382063,9824	1372399,5210
	11475	382063,9824	1372399,5210
	11476	382062,0233	1372399,2340
	11477	382059,0472	1372398,1880
	11478	382056,4682	1372398,9570
	11479	382054,9247	1372402,7700
	11480	382054,9745	1372408,1300
	11481	382057,2460	1372410,8870
	11482	382061,7401	1372413,8010
	11483	382064,8464	1372416,2050
	11484	382072,6469	1372420,8500
	11485	382076,4398	1372423,0130
	11486	382081,4180	1372425,5200
	11487	382083,8336	1372426,5440
	11488	382089,3539	1372428,5120
	11489	382092,5565	1372429,9950
	11490	382098,2889	1372433,4500
	11491	382098,3662	1372434,6090
	11492	382098,1217	1372436,9930
	11493	382098,9964	1372440,6610
	11494	382102,1159	1372442,6050
	11495	382105,9992	1372443,4570
	11496	382111,3631	1372444,9970
	11497	382114,4066	1372447,2120
	11498	382116,9991	1372449,3640
	11499	382121,3756	1372453,1100
	11500	382126,3404	1372458,0770

## Сведения о границах территориальной зоны природных ландшафтов (Р-3)

Сведения о характерных точках границ объекта	№ точки	Координаты	
		X	Y
	11501	382128,1304	1372460,0700
	11502	382131,2088	1372463,2850
	11503	382135,2695	1372467,3150
	11504	382140,1130	1372471,5240
	11505	382143,7730	1372474,8400
	11506	382147,2726	1372476,7880
	11507	382151,1468	1372478,3710
	11508	382154,4635	1372482,8120
	11509	382155,8782	1372484,4510
	11510	382157,1613	1372485,9930
	11511	382158,6518	1372488,6910
	11512	382159,5724	1372490,0670
	11513	382161,9270	1372493,0330
	11514	382165,8657	1372496,9350
	11515	382172,7866	1372504,9730
	11516	382174,9553	1372506,2010
	11517	382178,0100	1372507,1560
	11518	382182,0898	1372515,1570
	11519	382184,6761	1372517,5680
	11520	382188,7621	1372522,3861
	11521	382189,3083	1372523,0300
	11522	382192,1035	1372527,3800
	11523	382196,2969	1372535,6190
	11524	382200,6251	1372539,4750
	11525	382205,3512	1372544,5350
	11526	382210,1041	1372550,0460
	11527	382214,0976	1372554,2670
	11528	382218,3713	1372557,8240
	11529	382222,5427	1372561,9020
	11530	382227,2911	1372567,1130
	11531	382229,9195	1372570,3340
	11532	382234,1157	1372576,0730
	11533	382238,0349	1372580,0050
	11534	382241,8858	1372583,3780
	11535	382242,1291	1372583,5950
	11536	382245,1482	1372586,8600
	11537	382247,5302	1372588,9850
	11538	382247,2056	1372590,0200
	11539	382247,5142	1372594,6260
	11540	382248,0484	1372598,9290
	11541	382248,3431	1372601,2550
	11542	382248,9577	1372607,6070
	11543	382248,5693	1372609,7330

## Сведения о границах территориальной зоны природных ландшафтов (Р-3)

Сведения о характерных точках границ объекта	№ точки	Координаты	
		X	Y
	11544	382248,8008	1372614,5310
	11545	382249,6045	1372616,7890
	11546	382251,7181	1372621,0380
	11547	382258,9987	1372629,7210
	11548	382261,2665	1372632,2380
	11549	382266,0509	1372635,8380
	11550	382269,3019	1372637,2090
	11551	382272,9126	1372638,7630
	11552	382274,4458	1372639,4230
	11553	382279,3249	1372639,3110
	11554	382279,3249	1372639,3110
	11555	382279,3250	1372639,3110
	11556	382284,4070	1372640,7350
	11557	382286,2974	1372641,2930
	11558	382288,7268	1372642,0110
	11559	382291,1108	1372642,2560
	11560	382291,1263	1372642,2521
	11561	382291,2297	1372642,2260
	11562	382291,9762	1372642,0389
	11563	382292,0873	1372642,0110
	11564	382293,3248	1372640,4820
	11565	382293,5676	1372640,1920
	11566	382293,1209	1372642,5550
	11567	382293,1030	1372642,5800
	11568	382292,2434	1372643,7590
	11569	382290,8130	1372647,7810
	11570	382289,8321	1372655,1170
	11571	382289,9112	1372659,5350
	11572	382288,8650	1372665,0700
	11573	382292,7111	1372676,6480
	11574	382294,1069	1372685,6180
	11575	382295,3331	1372690,0510
	11576	382297,2846	1372694,8330
	11577	382297,7238	1372697,4570
	11578	382297,1240	1372699,4960
	11579	382297,2427	1372703,4350
	11580	382297,6786	1372705,8390
	11581	382298,0324	1372710,7940
	11582	382298,1113	1372712,7340
	11583	382298,6810	1372719,4260
	11584	382300,1891	1372723,9850
	11585	382301,0272	1372725,8620
	11586	382302,8642	1372729,6660

## Сведения о границах территориальной зоны природных ландшафтов (Р-3)

Сведения о характерных точках границ объекта	№ точки	Координаты	
		X	Y
	11587	382304,5553	1372733,0810
	11588	382306,4449	1372737,0640
	11589	382307,6093	1372738,6870
	11590	382309,5659	1372742,4680
	11591	382309,7704	1372742,7200
	11592	382305,2000	1372753,4550
	11593	382305,1999	1372753,4549
	11594	382305,1999	1372753,4550
	11595	382263,0899	1372695,3900
	11596	382233,6749	1372662,4850
	11597	382216,6449	1372639,8450
	11598	382208,8000	1372638,3600
	11599	382208,6383	1372640,0910
	11600	382208,6382	1372640,0907
	11601	382208,6382	1372640,0910
	11602	382208,6236	1372640,0430
	11603	382207,2541	1372636,7330
	11604	382205,5398	1372632,4380
	11605	382203,8893	1372629,0620
	11606	382197,0490	1372620,3920
	11607	382193,3204	1372617,1670
	11608	382190,2624	1372615,3220
	11609	382187,5676	1372614,3620
	11610	382183,9323	1372614,0460
	11611	382177,1199	1372615,3080
	11612	382172,8694	1372617,3420
	11613	382171,4206	1372620,1240
	11614	382171,7207	1372622,8100
	11615	382174,5190	1372628,0390
	11616	382178,3174	1372629,2320
	11617	382180,7076	1372629,8870
	11618	382187,3648	1372635,6690
	11619	382189,6415	1372637,4350
	11620	382192,5150	1372640,9930
	11621	382193,1672	1372643,8240
	11622	382199,4244	1372650,2820
	11623	382204,1270	1372659,8040
	11624	382205,2134	1372663,5780
	11625	382206,3167	1372669,8330
	11626	382208,2615	1372673,4940
	11627	382209,5696	1372676,0350
	11628	382214,1947	1372681,0270
	11629	382217,2477	1372683,8820

## Сведения о границах территориальной зоны природных ландшафтов (Р-3)

Сведения о характерных точках границ объекта	№ точки	Координаты	
		X	Y
	11630	382219,2816	1372686,8030
	11631	382220,6828	1372688,8820
	11632	382222,0544	1372692,3320
	11633	382223,8277	1372697,2370
	11634	382226,3348	1372702,3900
	11635	382229,8314	1372707,4890
	11636	382235,1774	1372711,1900
	11637	382237,0788	1372713,9520
	11638	382240,9463	1372717,7650
	11639	382242,4246	1372719,6540
	11640	382244,8090	1372723,2790
	11641	382247,3330	1372724,8620
	11642	382251,6379	1372729,8380
	11643	382254,6824	1372735,4100
	11644	382278,1941	1372739,2360
	11645	382270,2650	1372763,6200
	11646	382295,2050	1372793,8450
	11647	382306,1600	1372817,4550
	11648	382306,1598	1372817,4548
	11649	382306,1599	1372817,4550
	11650	382277,6149	1372790,7300
	11651	382232,1449	1372734,3550
	11652	382191,1199	1372690,2650
	11653	382156,3849	1372653,1050
	11654	382125,1699	1372616,6450
	11655	382118,0049	1372610,6400
	11656	382107,5750	1372616,9300
	11657	382111,6370	1372623,2230
	11658	382111,2475	1372623,3000
	11659	382110,5549	1372623,8100
	11660	382110,2020	1372626,9760
	11661	382110,7792	1372629,4680
	11662	382113,1708	1372635,5930
	11663	382113,5494	1372636,1710
	11664	382097,9949	1372621,4950
	11665	382047,2549	1372566,1650
	11666	382016,7636	1372537,2280
	11667	382016,6317	1372533,3330
	11668	382017,6332	1372531,4080
	11669	382018,2305	1372527,1880
	11670	382017,7284	1372523,0250
	11671	382013,9652	1372518,8200
	11672	382009,6527	1372516,6840

## Сведения о границах территориальной зоны природных ландшафтов (Р-3)

Сведения о характерных точках границ объекта	№ точки	Координаты	
		X	Y
	11673	382007,8295	1372515,3320
	11674	382007,7849	1372513,2300
	11675	381964,3049	1372474,5050
	11676	381904,8499	1372429,7200
	11677	381873,5609	1372411,0420
	11678	381872,7485	1372409,1730
	11679	381868,2586	1372404,5290
	11680	381864,8205	1372402,0100
	11681	381861,1821	1372399,4740
	11682	381858,7679	1372398,0280
	11683	381850,7249	1372385,8900
	11684	381830,6650	1372391,3450
	11685	381830,7209	1372391,5530
	11686	381828,1688	1372392,2440
	11687	381824,3038	1372394,6420
	11688	381821,1273	1372398,2700
	11689	381813,8661	1372404,3190
	11690	381813,4280	1372409,8270
	11691	381813,7679	1372412,5020
	11692	381817,3265	1372419,7600
	11693	381822,4079	1372425,1660
	11694	381830,1955	1372431,6310
	11695	381833,8034	1372434,8080
	11696	381843,3606	1372441,8960
	11697	381854,6355	1372446,8000
	11698	381861,7501	1372451,0540
	11699	381869,6191	1372454,9280
	11700	381874,5752	1372456,6240
	11701	381879,5124	1372455,7110
	11702	381883,4282	1372455,3820
	11703	381883,4282	1372455,3820
	11704	381883,4283	1372455,3820
	11705	381888,0367	1372455,8940
	11706	381892,2469	1372457,2010
	11707	381895,5122	1372459,5330
	11708	381897,5697	1372462,7030
	11709	381898,6339	1372464,9880
	11710	381900,7978	1372469,9260
	11711	381901,6032	1372472,2950
	11712	381902,9803	1372475,4450
	11713	381907,0814	1372480,1750
	11714	381909,4127	1372482,9200
	11715	381912,9273	1372487,2190



## Сведения о границах территориальной зоны природных ландшафтов (Р-3)

Сведения о характерных точках границ объекта	№ точки	Координаты	
		X	Y
	11716	381916,4894	1372492,0170
	11717	381921,9020	1372495,4870
	11718	381926,3311	1372497,3910
	11719	381929,6016	1372498,0620
	11720	381937,4317	1372499,3160
	11721	381940,5908	1372500,5690
	11722	381942,3683	1372502,3930
	11723	381943,3407	1372506,5690
	11724	381943,0566	1372508,3140
	11725	381943,1053	1372509,5730
	11726	381943,2497	1372515,2420
	11727	381945,1064	1372523,0560
	11728	381946,9421	1372526,7790
	11729	381950,7029	1372533,5040
	11730	381954,4844	1372536,9190
	11731	381957,4712	1372541,3750
	11732	381960,0712	1372542,6870
	11733	381964,1995	1372545,8860
	11734	381968,5045	1372552,2130
	11735	381971,1590	1372555,8440
	11736	381973,3964	1372559,0010
	11737	381976,7194	1372561,1820
	11738	381980,8845	1372563,4900
	11739	381985,7351	1372566,8290
	11740	381990,3200	1372572,4810
	11741	381993,1568	1372574,9200
	11742	381998,5038	1372580,7010
	11743	382002,0932	1372583,3080
	11744	382007,5971	1372586,8670
	11745	382007,9505	1372587,0910
	11746	382012,5916	1372589,1230
	11747	382014,2549	1372589,8690
	11748	382016,5386	1372590,8940
	11749	382019,7440	1372591,8870
	11750	382024,3674	1372593,4080
	11751	382028,5825	1372595,0460
	11752	382034,7599	1372598,1540
	11753	382040,0651	1372602,4760
	11754	382044,7338	1372607,7070
	11755	382047,2769	1372610,5700
	11756	382047,9686	1372615,3810
	11757	382047,5206	1372618,2080
	11758	382047,6550	1372621,8560

## Сведения о границах территориальной зоны природных ландшафтов (Р-3)

Сведения о характерных точках границ объекта	№ точки	Координаты	
		X	Y
	11759	382049,6746	1372626,5070
	11760	382051,3799	1372628,1920
	11761	382054,9317	1372628,9390
	11762	382057,5170	1372628,6010
	11763	382060,4635	1372627,6570
	11764	382062,3239	1372627,6590
	11765	382065,7004	1372628,0590
	11766	382067,6428	1372629,5400
	11767	382069,6335	1372631,5810
	11768	382072,6972	1372633,1360
	11769	382075,0730	1372634,8400
	11770	382076,6354	1372639,6880
	11771	382076,3964	1372643,1120
	11772	382075,2287	1372646,6400
	11773	382074,2099	1372651,4360
	11774	382073,8831	1372655,6820
	11775	382075,4740	1372659,7590
	11776	382075,7953	1372660,5140
	11777	382076,8366	1372661,9290
	11778	382077,9735	1372663,0520
	11779	382080,2599	1372664,7980
	11780	382083,1148	1372666,4360
	11781	382087,3339	1372668,3440
	11782	382090,9526	1372669,5600
	11783	382093,8611	1372670,0970
	11784	382095,4439	1372669,5930
	11785	382096,4303	1372668,6680
	11786	382098,9251	1372666,2810
	11787	382101,2972	1372665,0450
	11788	382103,0328	1372665,4000
	11789	382106,1729	1372666,0430
	11790	382109,3911	1372667,2250
	11791	382114,2267	1372670,2340
	11792	382122,0278	1372677,6090
	11793	382127,9764	1372684,1610
	11794	382131,5914	1372685,7980
	11795	382134,1771	1372686,8200
	11796	382137,3600	1372686,9820
	11797	382138,8764	1372686,0490
	11798	382139,6996	1372683,5670
	11799	382139,5930	1372682,4580
	11800	382138,6199	1372679,5720
	11801	382134,9720	1372673,7060

## Сведения о границах территориальной зоны природных ландшафтов (Р-3)

Сведения о характерных точках границ объекта	№ точки	Координаты	
		X	Y
	11802	382128,8227	1372669,1260
	11803	382127,1498	1372666,9400
	11804	382127,1499	1372666,9400
	11805	382127,1499	1372666,9400
	11806	382132,0900	1372668,2750
	11807	382136,9854	1372670,9950
	11808	382138,0345	1372672,5000
	11809	382145,2666	1372679,2730
	11810	382148,1464	1372682,5810
	11811	382150,4949	1372685,8160
	11812	382151,6617	1372687,5990
	11813	382153,3350	1372693,1750
	11814	382154,3246	1372694,4810
	11815	382156,0129	1372697,0360
	11816	382156,6785	1372698,7470
	11817	382156,8755	1372699,8840
	11818	382156,7948	1372701,8560
	11819	382157,2153	1372703,9000
	11820	382158,0535	1372704,4370
	11821	382160,4121	1372707,0030
	11822	382162,3836	1372707,0830
	11823	382164,6574	1372705,9690
	11824	382168,2411	1372702,8150
	11825	382169,7262	1372701,8330
	11826	382174,0264	1372712,2780
	11827	382172,9763	1372713,8570
	11828	382171,5715	1372716,2380
	11829	382170,4510	1372718,9050
	11830	382169,8044	1372720,4850
	11831	382169,4821	1372721,5480
	11832	382178,4882	1372723,0130
	11833	382248,0000	1372801,5450
	11834	382311,9307	1372884,5390
	11835	382301,8350	1372882,8960
	11836	382303,5672	1372885,0220
	11837	382303,6704	1372887,0578
	11838	382303,7228	1372888,0900
	11839	382303,7228	1372888,0902
	11840	382303,7228	1372888,0910
	11841	382303,2606	1372889,9580
	11842	382302,0190	1372894,5670
	11843	382301,9728	1372895,4980
	11844	382302,4248	1372897,5820

## Сведения о границах территориальной зоны природных ландшафтов (Р-3)

Сведения о характерных точках границ объекта	№ точки	Координаты	
		X	Y
	11845	382300,2500	1372897,3500
	11846	382294,2650	1372905,2200
	11847	382291,7800	1372913,1900
	11848	382282,0850	1372913,3550
	11849	382282,0850	1372913,3550
	11850	382282,0849	1372913,3550
	11851	382269,7149	1372907,3950
	11852	382221,6649	1372862,5950
	11853	382155,0299	1372800,4000
	11854	382097,4499	1372758,2650
	11855	382036,2449	1372715,3250
	11856	381989,3049	1372685,4050
	11857	381978,3179	1372677,1150
	11858	381981,6623	1372677,5280
	11859	381985,6832	1372677,5390
	11860	381990,1450	1372677,6120
	11861	381992,4789	1372676,5070
	11862	381996,4147	1372673,4880
	11863	381997,3261	1372670,8840
	11864	381998,0549	1372666,0920
	11865	381997,7595	1372663,0460
	11866	381998,6946	1372660,0220
	11867	382000,5031	1372658,5550
	11868	382002,3799	1372655,6360
	11869	382002,6447	1372652,5920
	11870	382001,2157	1372646,6320
	11871	381997,5818	1372642,3850
	11872	381994,5625	1372640,4500
	11873	381989,4943	1372637,9450
	11874	381987,2089	1372635,5890
	11875	381985,2626	1372631,1570
	11876	381983,6817	1372629,1000
	11877	381980,1918	1372627,1320
	11878	381976,5960	1372626,1150
	11879	381969,9935	1372625,3530
	11880	381967,6835	1372624,0370
	11881	381964,8285	1372622,3890
	11882	381960,2162	1372621,6180
	11883	381956,2152	1372622,2680
	11884	381953,7731	1372622,8240
	11885	381951,2774	1372623,8110
	11886	381948,7414	1372628,1400
	11887	381947,9173	1372634,5930

## Сведения о границах территориальной зоны природных ландшафтов (Р-3)

Сведения о характерных точках границ объекта	№ точки	Координаты	
		X	Y
	11888	381948,0815	1372636,8910
	11889	381947,7552	1372639,8270
	11890	381947,3796	1372644,8330
	11891	381947,4946	1372647,8520
	11892	381949,2633	1372652,4460
	11893	381950,0884	1372653,4540
	11894	381954,2923	1372661,0530
	11895	381956,7607	1372663,5500
	11896	381937,2599	1372659,0250
	11897	381915,8486	1372650,2770
	11898	381914,0292	1372648,5500
	11899	381910,4699	1372647,9730
	11900	381910,1424	1372647,9460
	11901	381908,1200	1372647,1200
	11902	381907,7704	1372647,7510
	11903	381907,7703	1372647,7510
	11904	381907,7703	1372647,7510
	11905	381905,2126	1372647,5410
	11906	381901,8135	1372648,3120
	11907	381899,5796	1372650,0860
	11908	381897,9356	1372653,2010
	11909	381895,9486	1372656,7810
	11910	381895,0412	1372660,3250
	11911	381894,0358	1372662,6600
	11912	381892,8662	1372664,7180
	11913	381892,0522	1372669,8310
	11914	381892,7659	1372673,4310
	11915	381893,4600	1372675,7110
	11916	381893,7542	1372676,6860
	11917	381955,1079	1372686,6680
	11918	381963,1950	1372696,2250
	11919	381987,3800	1372731,7750
	11920	382009,5400	1372744,6750
	11921	382023,5399	1372744,3900
	11922	382023,5399	1372744,3900
	11923	382023,5400	1372744,3900
	11924	382030,6150	1372747,0950
	11925	382030,0000	1372761,1150
	11926	382058,3950	1372786,0450
	11927	382078,7100	1372797,1950
	11928	382083,3200	1372811,9750
	11929	382116,1150	1372836,8850
	11930	382117,1550	1372849,1600

## Сведения о границах территориальной зоны природных ландшафтов (Р-3)

Сведения о характерных точках границ объекта	№ точки	Координаты	
		X	Y
	11931	382130,3410	1372854,9930
	11932	382130,3408	1372854,9930
	11933	382130,3409	1372854,9930
	11934	382104,0553	1372850,7160
	11935	382105,2734	1372854,1690
	11936	382107,6385	1372857,8440
	11937	382111,3029	1372860,1100
	11938	382113,2480	1372861,1010
	11939	382115,7072	1372863,0350
	11940	382119,3979	1372866,4010
	11941	382121,8841	1372866,7840
	11942	382126,2486	1372867,0390
	11943	382135,7961	1372869,4470
	11944	382138,6461	1372870,7550
	11945	382141,9905	1372872,3550
	11946	382144,7283	1372874,1950
	11947	382146,9209	1372875,6830
	11948	382150,1541	1372878,5450
	11949	382151,1990	1372881,5500
	11950	382154,1857	1372884,6560
	11951	382157,3152	1372887,2700
	11952	382159,1325	1372889,7530
	11953	382163,2379	1372895,4430
	11954	382166,1968	1372897,3490
	11955	382169,9722	1372899,6840
	11956	382172,2078	1372901,3810
	11957	382174,1413	1372902,9320
	11958	382178,7594	1372906,1140
	11959	382181,0251	1372907,8110
	11960	382184,1805	1372909,4840
	11961	382187,1312	1372911,5100
	11962	382189,6060	1372913,1440
	11963	382194,4622	1372915,5220
	11964	382196,2889	1372916,4680
	11965	382181,4550	1372921,0200
	11966	382181,4549	1372921,0200
	11967	382181,4549	1372921,0200
	11968	382157,6599	1372914,2750
	11969	382128,3349	1372892,0700
	11970	382115,0899	1372886,9300
	11971	382100,7849	1372868,7150
	11972	382093,6899	1372861,8100
	11973	382071,3649	1372839,3150

## Сведения о границах территориальной зоны природных ландшафтов (Р-3)

Сведения о характерных точках границ объекта	№ точки	Координаты	
		X	Y
	11974	382052,0299	1372827,3400
	11975	382028,0249	1372805,7900
	11976	382009,4149	1372794,6950
	11977	381995,3900	1372797,5800
	11978	381991,1750	1372808,1000
	11979	381991,3600	1372822,1050
	11980	381994,8940	1372832,9550
	11981	381985,6938	1372831,4580
	11982	381987,0829	1372832,6750
	11983	381987,8417	1372835,2740
	11984	381987,5664	1372836,9380
	11985	381987,2371	1372839,6740
	11986	381987,2215	1372842,6540
	11987	381987,2864	1372845,0040
	11988	381988,2629	1372850,1300
	11989	381989,8899	1372851,9260
	11990	381991,4762	1372853,6730
	11991	381991,8393	1372855,2180
	11992	381991,7234	1372860,2000
	11993	381992,4514	1372861,4000
	11994	381994,4253	1372862,9810
	11995	381997,5133	1372864,8250
	11996	382002,0109	1372866,6280
	11997	382004,3064	1372868,3140
	11998	382007,7801	1372869,8630
	11999	382012,7327	1372872,0000
	12000	382018,2710	1372874,5080
	12001	382021,1993	1372877,0440
	12002	382024,3727	1372879,6329
	12003	382024,6316	1372879,8440
	12004	382027,0339	1372881,3180
	12005	382029,4105	1372882,4030
	12006	382034,1089	1372884,2540
	12007	382037,1718	1372885,7580
	12008	382040,0270	1372886,7460
	12009	382043,3386	1372888,1570
	12010	382044,8413	1372889,6650
	12011	382045,9677	1372892,7690
	12012	382047,0004	1372894,9540
	12013	382049,2171	1372900,0810
	12014	382051,4472	1372902,7490
	12015	382054,9651	1372903,9070
	12016	382059,6106	1372904,2270

## Сведения о границах территориальной зоны природных ландшафтов (Р-3)

Сведения о характерных точках границ объекта	№ точки	Координаты	
		X	Y
	12017	382060,8124	1372903,6590
	12018	382063,0903	1372902,8250
	12019	382067,6414	1372902,1670
	12020	382070,7554	1372901,7310
	12021	382073,7248	1372902,3270
	12022	382079,1076	1372903,7970
	12023	382083,0217	1372906,7090
	12024	382084,9457	1372908,9710
	12025	382086,3476	1372911,7710
	12026	382087,1986	1372916,5290
	12027	382087,3309	1372921,3880
	12028	382087,0108	1372925,4130
	12029	382087,0786	1372927,9530
	12030	382088,0820	1372932,8690
	12031	382089,7346	1372937,7250
	12032	382091,8729	1372939,6030
	12033	382094,9095	1372941,3580
	12034	382096,7011	1372942,1120
	12035	382098,1601	1372942,7000
	12036	382103,5537	1372943,5500
	12037	382109,0959	1372944,3080
	12038	382112,3932	1372945,4290
	12039	382114,9075	1372947,0320
	12040	382116,5841	1372948,1270
	12041	382118,9512	1372949,9220
	12042	382121,5751	1372951,4930
	12043	382123,9548	1372952,7880
	12044	382125,3803	1372953,8170
	12045	382135,1772	1372956,8520
	12046	382138,2543	1372958,6360
	12047	382141,7377	1372960,1650
	12048	382144,0718	1372962,4300
	12049	382147,0812	1372965,7160
	12050	382149,8494	1372968,2450
	12051	382153,0569	1372970,7280
	12052	382156,6352	1372972,5850
	12053	382156,8287	1372972,8006
	12054	382158,5675	1372974,7360
	12055	382159,3247	1372976,5560
	12056	382158,9949	1372980,6010
	12057	382157,7659	1372984,7100
	12058	382156,5281	1372986,8890
	12059	382155,2734	1372989,9480



## Сведения о границах территориальной зоны природных ландшафтов (Р-3)

Сведения о характерных точках границ объекта	№ точки	Координаты	
		X	Y
	12060	382153,5579	1372992,2840
	12061	382151,3168	1372995,5980
	12062	382150,0705	1372999,8870
	12063	382150,9421	1373002,0050
	12064	382151,9721	1373004,0710
	12065	382152,4267	1373004,9830
	12066	382153,8144	1373006,1530
	12067	382154,8306	1373006,5580
	12068	382157,7721	1373007,2940
	12069	382161,7556	1373008,1550
	12070	382164,4330	1373009,9650
	12071	382165,8595	1373012,4040
	12072	382166,8561	1373015,5200
	12073	382168,6324	1373020,6250
	12074	382169,6623	1373021,9500
	12075	382171,7392	1373023,7290
	12076	382174,5656	1373024,7970
	12077	382176,5319	1373025,1980
	12078	382179,1626	1373025,8890
	12079	382181,8951	1373026,6980
	12080	382186,1822	1373026,4540
	12081	382188,6818	1373025,7270
	12082	382190,7914	1373025,0060
	12083	382192,0411	1373024,2970
	12084	382194,0005	1373022,8870
	12085	382195,9746	1373020,4580
	12086	382196,8842	1373019,0740
	12087	382197,7323	1373018,2610
	12088	382200,5304	1373016,7590
	12089	382203,8168	1373016,4800
	12090	382205,4821	1373016,8150
	12091	382207,2974	1373017,8190
	12092	382208,9978	1373019,1730
	12093	382209,6353	1373022,3550
	12094	382209,2433	1373024,9110
	12095	382207,2446	1373029,0510
	12096	382204,7626	1373034,9890
	12097	382203,9612	1373036,9220
	12098	382203,9483	1373038,7420
	12099	382204,6710	1373041,6020
	12100	382206,0558	1373043,2510
	12101	382208,3793	1373045,4770
	12102	382210,6984	1373047,4030

## Сведения о границах территориальной зоны природных ландшафтов (Р-3)

Сведения о характерных точках границ объекта	№ точки	Координаты	
		X	Y
	12103	382215,0244	1373049,7690
	12104	382217,3160	1373050,5250
	12105	382220,1424	1373051,5930
	12106	382228,3914	1373052,7710
	12107	382231,4475	1373053,8150
	12108	382234,8699	1373055,2850
	12109	382237,9576	1373057,1090
	12110	382239,3669	1373058,3880
	12111	382242,9251	1373059,5650
	12112	382247,1694	1373061,8230
	12113	382254,0278	1373067,6820
	12114	382255,4753	1373069,5100
	12115	382256,1413	1373072,5910
	12116	382257,1559	1373075,5760
	12117	382258,1372	1373077,1870
	12118	382256,4850	1373077,7250
	12119	382239,0550	1373084,1050
	12120	382235,7450	1373094,7000
	12121	382236,7850	1373103,4750
	12122	382228,0300	1373108,9200
	12123	382216,7000	1373115,1300
	12124	382220,5314	1373120,2000
	12125	382220,5388	1373121,8800
	12126	382220,5128	1373122,8200
	12127	382219,2708	1373124,0390
	12128	382217,6132	1373125,5640
	12129	382216,6888	1373127,9680
	12130	382216,7410	1373129,4570
	12131	382217,3997	1373130,7080
	12132	382218,2713	1373131,4750
	12133	382220,0982	1373132,5880
	12134	382221,6139	1373134,2960
	12135	382223,1709	1373136,7630
	12136	382224,8801	1373138,0380
	12137	382227,3540	1373140,2810
	12138	382229,7318	1373142,7960
	12139	382231,0644	1373144,9670
	12140	382231,9799	1373146,6740
	12141	382233,4149	1373149,6730
	12142	382235,6137	1373154,2710
	12143	382238,9798	1373157,3310
	12144	382240,7622	1373159,4850
	12145	382242,2999	1373162,0030

## Сведения о границах территориальной зоны природных ландшафтов (Р-3)

Сведения о характерных точках границ объекта	№ точки	Координаты	
		X	Y
	12146	382244,5447	1373164,3100
	12147	382244,6595	1373165,5490
	12148	382227,1950	1373165,8650
	12149	382227,1950	1373165,8650
	12150	382227,1949	1373165,8650
	12151	382207,5849	1373151,1950
	12152	382160,5999	1373112,3700
	12153	382123,4049	1373087,5850
	12154	382048,1749	1373043,9300
	12155	382016,0599	1373011,1000
	12156	382001,0949	1373005,2100
	12157	381974,4699	1372979,3300
	12158	381955,8599	1372968,2350
	12159	381947,0550	1372968,2800
	12160	381949,9100	1372979,6870
	12161	381948,6569	1372979,8320
	12162	381946,3596	1372981,3870
	12163	381943,8088	1372983,3750
	12164	381941,1788	1372986,7650
	12165	381939,5828	1372989,0690
	12166	381939,0097	1372992,2280
	12167	381939,0949	1372994,5870
	12168	381938,9068	1372997,4001
	12169	381939,7802	1372998,9361
	12170	381939,9338	1372999,2060
	12171	381941,1410	1373001,0180
	12172	381943,5475	1373003,4420
	12173	381946,2759	1373004,6520
	12174	381950,7349	1373005,8760
	12175	381955,1595	1373008,8210
	12176	381958,9659	1373010,5440
	12177	381960,4106	1373012,1570
	12178	381961,8350	1373014,5900
	12179	381963,8583	1373020,3500
	12180	381963,1738	1373023,7940
	12181	381961,8206	1373025,6040
	12182	381959,8722	1373027,7540
	12183	381958,3722	1373029,7860
	12184	381957,7086	1373031,5670
	12185	381957,6842	1373034,6270
	12186	381958,1260	1373036,0910
	12187	381959,6900	1373039,0280
	12188	381963,0268	1373040,1190

## Сведения о границах территориальной зоны природных ландшафтов (Р-3)

Сведения о характерных точках границ объекта	№ точки	Координаты	
		X	Y
	12189	381965,1845	1373040,6070
	12190	381967,8379	1373040,1370
	12191	381970,2090	1373039,5120
	12192	381974,0544	1373039,1550
	12193	381976,5238	1373039,7580
	12194	381980,2614	1373040,8920
	12195	381981,9275	1373042,6280
	12196	381982,6886	1373044,0370
	12197	381982,9239	1373045,7340
	12198	381983,4205	1373047,5170
	12199	381985,3871	1373049,2780
	12200	381987,0666	1373050,5730
	12201	381988,4223	1373052,2830
	12202	381988,6827	1373054,9900
	12203	381987,8052	1373057,1830
	12204	381987,1650	1373058,5230
	12205	381986,2770	1373061,3560
	12206	381986,6117	1373065,0220
	12207	381988,3453	1373066,5870
	12208	381991,5485	1373066,7690
	12209	381995,6738	1373065,7370
	12210	381998,0445	1373064,4120
	12211	382002,6976	1373063,2220
	12212	382004,9223	1373062,8390
	12213	382006,6978	1373062,5130
	12214	382010,9156	1373062,9900
	12215	382015,8449	1373064,2270
	12216	382017,3555	1373066,2650
	12217	382020,2634	1373068,1020
	12218	382022,5957	1373069,5770
	12219	382023,3146	1373070,8370
	12220	382023,3678	1373073,0660
	12221	382023,8724	1373076,7290
	12222	382023,2973	1373078,4080
	12223	382022,6169	1373082,4190
	12224	382022,4587	1373085,9020
	12225	382022,7197	1373087,9790
	12226	382023,0337	1373092,2750
	12227	382023,8801	1373096,7230
	12228	382024,7820	1373101,5400
	12229	382027,2062	1373105,1550
	12230	382030,0938	1373106,3020
	12231	382033,9456	1373107,0550

## Сведения о границах территориальной зоны природных ландшафтов (Р-3)

Сведения о характерных точках границ объекта	№ точки	Координаты	
		X	Y
	12232	382035,3821	1373107,4730
	12233	382037,8915	1373110,0870
	12234	382040,1001	1373112,6540
	12235	382043,3108	1373114,0070
	12236	382046,0657	1373113,6350
	12237	382047,7964	1373112,9900
	12238	382050,8694	1373111,1440
	12239	382050,8695	1373111,1440
	12240	382050,8695	1373111,1440
	12241	382053,0016	1373111,2620
	12242	382060,5519	1373111,8700
	12243	382063,5761	1373113,4550
	12244	382064,4251	1373114,7220
	12245	382064,6073	1373116,8800
	12246	382065,0880	1373119,6130
	12247	382065,5747	1373120,7260
	12248	382067,8862	1373123,4920
	12249	382072,5022	1373125,8540
	12250	382077,3121	1373127,8030
	12251	382081,7231	1373129,8370
	12252	382085,6774	1373131,4190
	12253	382089,2251	1373132,5660
	12254	382093,4568	1373133,3030
	12255	382097,2831	1373133,6870
	12256	382099,4305	1373133,4840
	12257	382102,0501	1373132,7550
	12258	382104,5551	1373131,0480
	12259	382106,2852	1373129,7880
	12260	382106,2852	1373129,7880
	12261	382106,2853	1373129,7880
	12262	382107,2267	1373130,8060
	12263	382106,3525	1373131,5210
	12264	382103,8293	1373133,3490
	12265	382102,2902	1373134,7720
	12266	382101,4633	1373136,3350
	12267	382101,0177	1373138,6520
	12268	382101,6724	1373140,3020
	12269	382102,5891	1373142,7590
	12270	382104,0669	1373145,2780
	12271	382104,9029	1373146,3450
	12272	382105,6660	1373147,2140
	12273	382108,0004	1373148,8300
	12274	382111,5055	1373149,7980

## Сведения о границах территориальной зоны природных ландшафтов (Р-3)

Сведения о характерных точках границ объекта	№ точки	Координаты	
		X	Y
	12275	382113,7295	1373150,7150
	12276	382115,8702	1373152,7530
	12277	382117,0234	1373154,9660
	12278	382118,2474	1373157,2390
	12279	382119,6404	1373159,4380
	12280	382121,4829	1373162,2710
	12281	382125,8119	1373164,1670
	12282	382127,7735	1373165,5980
	12283	382129,7907	1373167,3980
	12284	382131,7098	1373168,6600
	12285	382135,3101	1373171,9970
	12286	382136,4873	1373174,4800
	12287	382137,9810	1373176,7280
	12288	382140,1372	1373177,7960
	12289	382142,5973	1373178,4400
	12290	382145,7969	1373179,7220
	12291	382148,0106	1373181,9600
	12292	382150,0429	1373183,4300
	12293	382152,5503	1373185,2430
	12294	382154,4010	1373186,6150
	12295	382155,9393	1373188,4930
	12296	382159,4318	1373192,6520
	12297	382161,7749	1373197,5380
	12298	382163,1094	1373199,8380
	12299	382163,7150	1373202,2190
	12300	382164,7706	1373205,2740
	12301	382164,8816	1373211,5410
	12302	382156,9850	1373224,7150
	12303	382156,9849	1373224,7150
	12304	382156,9849	1373224,7150
	12305	382120,8049	1373207,8000
	12306	382091,6199	1373194,2000
	12307	382067,9049	1373186,6450
	12308	382045,7246	1373177,1200
	12309	382043,5931	1373175,2930
	12310	382040,9318	1373174,5630
	12311	382039,8502	1373174,7490
	12312	382039,8502	1373174,7490
	12313	382039,8501	1373174,7490
	12314	382028,5581	1373170,6000
	12315	382030,6899	1373170,5240
	12316	382033,9348	1373169,4760
	12317	382036,4584	1373168,3380

## Сведения о границах территориальной зоны природных ландшафтов (Р-3)

Сведения о характерных точках границ объекта	№ точки	Координаты	
		X	Y
	12318	382040,5306	1373165,7570
	12319	382042,5371	1373162,8070
	12320	382043,2400	1373159,6360
	12321	382041,7997	1373156,9470
	12322	382039,0145	1373154,6180
	12323	382037,1015	1373153,0960
	12324	382034,5548	1373149,9830
	12325	382034,2164	1373146,0680
	12326	382033,5586	1373144,2070
	12327	382032,4989	1373142,8930
	12328	382030,2265	1373141,4160
	12329	382027,7431	1373140,5430
	12330	382022,1283	1373140,2860
	12331	382020,2882	1373140,9740
	12332	382017,7180	1373145,6930
	12333	382016,7464	1373147,6080
	12334	382014,9658	1373148,9350
	12335	382012,9149	1373152,2560
	12336	382011,5934	1373156,8760
	12337	382011,8509	1373160,7330
	12338	382013,0325	1373164,1860
	12339	382014,8532	1373166,2290
	12340	382018,9549	1373168,3090
	12341	382021,4619	1373169,4810
	12342	382009,7950	1373172,6350
	12343	382004,7550	1373185,7800
	12344	382004,8895	1373186,0350
	12345	382004,0343	1373187,2540
	12346	382002,7191	1373189,6040
	12347	382002,2188	1373192,9520
	12348	382002,1218	1373194,4940
	12349	382002,5005	1373197,0890
	12350	382003,3544	1373200,0260
	12351	382004,1745	1373202,0450
	12352	382005,4720	1373203,2050
	12353	382007,2541	1373206,6790
	12354	382008,4211	1373209,8230
	12355	382009,6020	1373212,5560
	12356	382010,7854	1373216,1290
	12357	382013,1375	1373222,9650
	12358	382015,1335	1373226,0260
	12359	382017,2802	1373229,1440
	12360	382019,9217	1373234,5860

## Сведения о границах территориальной зоны природных ландшафтов (Р-3)

Сведения о характерных точках границ объекта	№ точки	Координаты	
		X	Y
	12361	382021,8738	1373236,7170
	12362	382026,0877	1373241,6350
	12363	382027,5664	1373244,8840
	12364	382029,3341	1373247,3980
	12365	382030,8659	1373250,1860
	12366	382032,7818	1373253,2480
	12367	382035,2443	1373254,7310
	12368	382041,2481	1373257,6020
	12369	382043,7325	1373259,8860
	12370	382044,9754	1373261,4070
	12371	382047,9978	1373264,8930
	12372	382049,6618	1373267,1590
	12373	382051,8929	1373270,5660
	12374	382055,0294	1373272,9800
	12375	382056,9881	1373274,2110
	12376	382059,0045	1373275,9610
	12377	382061,9592	1373277,5870
	12378	382065,9155	1373279,3090
	12379	382069,5122	1373280,5670
	12380	382042,0049	1373278,1950
	12381	382028,8300	1373279,2550
	12382	382028,3486	1373282,3460
	12383	382024,8269	1373282,5710
	12384	382023,7832	1373284,3470
	12385	382023,2275	1373286,6560
	12386	382024,2169	1373289,2910
	12387	382022,9722	1373291,6800
	12388	382022,2210	1373292,2820
	12389	382018,7152	1373293,2740
	12390	382013,8648	1373293,9760
	12391	382011,3847	1373294,6730
	12392	382008,8456	1373295,4310
	12393	382005,9778	1373296,2840
	12394	382003,0137	1373297,3880
	12395	382001,7991	1373299,1070
	12396	382000,6944	1373302,1640
	12397	382000,3227	1373304,0700
	12398	382000,9654	1373305,5900
	12399	382002,5691	1373308,5070
	12400	382004,5898	1373312,5580
	12401	382006,8941	1373314,8340
	12402	382011,2173	1373319,7000
	12403	382014,9779	1373323,7250



## Сведения о границах территориальной зоны природных ландшафтов (Р-3)

Сведения о характерных точках границ объекта	№ точки	Координаты	
		X	Y
	12404	382017,1741	1373324,7920
	12405	382020,5116	1373328,6130
	12406	382024,0775	1373330,3110
	12407	382027,2028	1373331,9740
	12408	382029,6379	1373335,6490
	12409	382032,6763	1373338,1940
	12410	382035,8995	1373341,7270
	12411	382037,2145	1373343,3870
	12412	382038,5998	1373346,4170
	12413	382039,8972	1373348,9180
	12414	382040,8692	1373350,3840
	12415	382046,2222	1373355,8950
	12416	382048,4497	1373357,7130
	12417	382053,0520	1373360,5050
	12418	382055,2575	1373362,1920
	12419	382058,7498	1373364,9900
	12420	382060,9429	1373367,8580
	12421	382063,1568	1373372,1260
	12422	382066,0310	1373375,7340
	12423	382068,1109	1373377,0430
	12424	382071,0891	1373378,2290
	12425	382074,0218	1373381,0660
	12426	382076,9087	1373384,1840
	12427	382080,0476	1373388,7780
	12428	382083,2246	1373391,2210
	12429	382086,3418	1373394,3550
	12430	382088,5168	1373396,6830
	12431	382094,9295	1373400,8180
	12432	382097,4223	1373402,9910
	12433	382100,2469	1373406,6300
	12434	382102,3435	1373409,0590
	12435	382105,8862	1373411,8870
	12436	382110,4359	1373415,1700
	12437	382113,4835	1373417,6650
	12438	382116,7046	1373419,7170
	12439	382118,8875	1373421,2250
	12440	382123,2732	1373423,5700
	12441	382126,8225	1373426,1680
	12442	382130,0568	1373429,3560
	12443	382118,7199	1373426,9500
	12444	382108,5252	1373420,6710
	12445	382107,8325	1373419,6790
	12446	382105,3572	1373416,6660

## Сведения о границах территориальной зоны природных ландшафтов (Р-3)

Сведения о характерных точках границ объекта	№ точки	Координаты	
		X	Y
	12447	382102,8890	1373414,1320
	12448	382099,4085	1373412,7940
	12449	382097,0779	1373412,1080
	12450	382095,4038	1373412,1430
	12451	382086,8749	1373403,8150
	12452	382060,4799	1373397,1350
	12453	382027,7499	1373378,3250
	12454	381965,6299	1373331,1150
	12455	381916,5649	1373271,2350
	12456	381850,5449	1373198,6200
	12457	381820,2349	1373162,2400
	12458	381785,9099	1373092,6550
	12459	381738,5099	1372973,2050
	12460	381721,1849	1372925,2650
	12461	381704,0899	1372900,1250
	12462	381708,2580	1372864,4120
	12463	381709,5988	1372863,1810
	12464	381710,9838	1372861,4900
	12465	381711,6648	1372859,5290
	12466	381712,5780	1372858,3960
	12467	381713,8117	1372857,9570
	12468	381715,2798	1372855,1250
	12469	381716,2466	1372852,8800
	12470	381717,5709	1372850,4700
	12471	381718,0899	1372848,3820
	12472	381717,8333	1372845,2550
	12473	381717,2052	1372842,7040
	12474	381717,4729	1372841,8700
	12475	381718,6485	1372840,8920
	12476	381720,8769	1372838,7390
	12477	381722,3642	1372833,1660
	12478	381723,1616	1372831,6430
	12479	381723,3361	1372827,2400
	12480	381722,5545	1372823,7810
	12481	381721,6220	1372820,2640
	12482	381720,7015	1372818,2280
	12483	381719,5116	1372816,2350
	12484	381717,2444	1372814,4280
	12485	381715,1283	1372814,0500
	12486	381714,2044	1372813,8020
	12487	381716,6599	1372793,2350
	12488	381694,9499	1372775,0250
	12489	381684,5549	1372746,3000

## Сведения о границах территориальной зоны природных ландшафтов (Р-3)

Сведения о характерных точках границ объекта	№ точки	Координаты	
		X	Y
	12490	381675,2149	1372715,8400
	12491	381675,9849	1372689,2100
	12492	381677,6449	1372662,2550
	12493	381675,3149	1372632,1050
	12494	381659,3949	1372616,9350
	12495	381643,3449	1372593,4700
	12496	381628,0199	1372563,6800
	12497	381614,4149	1372541,8400
	12498	381603,7549	1372528,9300
	12499	381599,4671	1372522,0153
	12500	381592,0540	1372510,0610
	12501	381589,1878	1372505,4387
	12502	381587,5299	1372502,7650
	12503	381568,2449	1372474,3850
	12504	381539,7349	1372441,6550
	12505	381519,7899	1372422,1950
	12506	381499,6249	1372394,5350
	12507	381485,8399	1372369,9050
	12508	381480,2999	1372350,2500
	12509	381473,8149	1372332,7200
	12510	381464,4749	1372309,5650
	12511	381450,2149	1372285,7500
	12512	381440,4349	1372268,3100
	12513	381420,1699	1372237,1550
	12514	381399,3999	1372205,7150
	12515	381387,5399	1372178,3300
	12516	381380,0899	1372147,4200
	12517	381366,1849	1372129,2950
	12518	381359,6549	1372113,7700
	12519	381357,4299	1372098,2250
	12520	381346,8899	1372086,0050
	12521	381336,5300	1372080,3900
	12522	381329,5600	1372099,6900
	12523	381331,3016	1372103,4110
	12524	381330,3878	1372105,0540
	12525	381330,2280	1372107,7570
	12526	381331,3049	1372112,2420
	12527	381332,5884	1372115,6750
	12528	381332,5882	1372115,6753
	12529	381332,5885	1372115,6760
	12530	381328,7150	1372123,5200
	12531	381327,0847	1372129,0360
	12532	381327,0846	1372129,0359

## Сведения о границах территориальной зоны природных ландшафтов (Р-3)

Сведения о характерных точках границ объекта	№ точки	Координаты	
		X	Y
	12533	381327,0846	1372129,0360
	12534	381253,1118	1371993,0200
	12535	381272,7349	1371990,4050
	12536	381305,8899	1371984,5950
	12537	381331,8349	1371960,3700
	12538	381336,4849	1371936,7350
	12539	381336,1100	1371909,9530
	12540	381093,5912	1371825,3140
	12541	381090,4710	1371896,7750
	12542	381090,1169	1371908,8690
	12543	381109,9013	1371911,2540
	12544	381108,2632	1371935,1410
	12545	381108,6000	1371935,1480
	12546	381113,9180	1371935,2500
	12547	381112,1520	1371944,8860
	12548	381115,0830	1371947,0060
	12549	381112,4400	1371955,6750
	12550	381108,1770	1371954,6680
	12551	381105,2922	1371954,1140
	12552	381101,5486	1371953,7290
	12553	381100,1151	1371968,4170
	12554	381092,0831	1371990,8490
	12555	381086,9768	1372024,1230
	12556	381087,8449	1372036,4130
	12557	381083,7083	1372058,9910
	12558	381100,0028	1372061,7300
	12559	381085,3612	1372139,7870
	12560	381083,1161	1372139,2240
	12561	381078,2385	1372162,1120
	12562	381074,6658	1372162,9870
	12563	381071,7744	1372188,6020
	12564	381074,8483	1372188,6710
	12565	381072,3729	1372208,7230
	12566	381074,7604	1372208,8370
	12567	381070,7144	1372244,9830
	12568	381070,0808	1372244,9930
	12569	381067,9825	1372264,2600
	12570	381064,1663	1372278,3340
	12571	381062,6688	1372287,8990
	12572	381062,4751	1372294,9110
	5592	381020,1713	1372594,8140
	12573	381062,3215	1370731,2030
	12574	381062,5122	1370715,1770

## Сведения о границах территориальной зоны природных ландшафтов (Р-3)

Сведения о характерных точках границ объекта	№ точки	Координаты	
		X	Y
	12575	381072,2398	1370701,4800
	12576	381088,0787	1370693,1620
	12577	381109,5617	1370691,7410
	12578	381123,2489	1370675,9640
	12579	381137,4536	1370660,6690
	12580	381146,0713	1370640,9870
	12581	381160,8783	1370631,1940
	12582	381180,8515	1370629,7960
	12583	381180,8517	1370629,7960
	12584	381211,9031	1370632,2030
	12585	381234,5827	1370641,2660
	12586	381256,8021	1370652,3470
	12587	381264,7174	1370666,2760
	12588	381266,6424	1370669,6630
	12589	381265,6019	1370677,4410
	12590	381264,8967	1370682,7120
	12591	381252,6918	1370697,9670
	12592	381234,0349	1370715,8390
	12593	381203,7697	1370727,9430
	12594	381183,7969	1370729,3310
	12595	381156,2999	1370729,8710
	12596	381156,2996	1370729,8710
	12597	381128,7653	1370727,9010
	12598	381128,7650	1370727,9010
	12599	381106,4416	1370737,3460
	12600	381074,4699	1370738,9730
	12601	381074,4696	1370738,9730
	12573	381062,3215	1370731,2030
	12602	381062,4300	1368788,8100
	12603	381075,0200	1368780,0100
	12604	381091,5100	1368779,0000
	12605	381220,8100	1368744,2000
	12606	381266,2100	1368825,4200
	12607	381261,2200	1368825,8000
	12608	381255,8100	1368825,2400
	12609	381251,4400	1368829,7600
	12610	381246,7600	1368835,5300
	12611	381241,7100	1368837,5300
	12612	381235,6700	1368837,6200
	12613	381235,7100	1368840,4800
	12614	381236,4300	1368845,8500
	12615	381234,2600	1368849,0600
	12616	381232,0800	1368851,6400

## Сведения о границах территориальной зоны природных ландшафтов (Р-3)

Сведения о характерных точках границ объекта	№ точки	Координаты	
		X	Y
	12617	381227,9800	1368854,5600
	12618	381224,5200	1368855,5700
	12619	381219,7700	1368856,2600
	12620	381216,2600	1368856,0100
	12621	381214,2900	1368851,2600
	12622	381209,8900	1368855,1500
	12623	381209,6300	1368858,3300
	12624	381210,9300	1368860,5300
	12625	381207,4300	1368860,5900
	12626	381204,6300	1368863,4900
	12627	381204,2600	1368860,3100
	12628	381203,8500	1368853,9600
	12629	381201,2000	1368847,0200
	12630	381198,3400	1368847,0600
	12631	381196,4000	1368844,2300
	12632	381193,2200	1368843,9500
	12633	381186,8600	1368844,0500
	12634	381180,2000	1368844,1500
	12635	381183,7500	1368847,2800
	12636	381181,8600	1368849,8400
	12637	381178,4000	1368851,1800
	12638	381173,3700	1368854,7300
	12639	381170,4900	1368853,1900
	12640	381168,8400	1368848,4600
	12641	381172,6300	1368848,0800
	12642	381171,6300	1368845,2400
	12643	381167,8200	1368844,3300
	12644	381173,7800	1368838,8600
	12645	381171,1900	1368835,7200
	12646	381168,3200	1368835,1200
	12647	381164,4600	1368832,3200
	12648	381161,9200	1368832,3600
	12649	381155,3000	1368835,0000
	12650	381151,8100	1368836,0100
	12651	381145,8500	1368840,2200
	12652	381139,9000	1368846,0300
	12653	381142,5000	1368850,1100
	12654	381148,3200	1368856,7100
	12655	381152,4300	1368856,0000
	12656	381157,4800	1368853,7100
	12657	381163,3000	1368860,6000
	12658	381166,7700	1368859,9100
	12659	381165,7600	1368855,1700

## Сведения о границах территориальной зоны природных ландшафтов (Р-3)

Сведения о характерных точках границ объекта	№ точки	Координаты	
		X	Y
	12660	381170,5400	1368856,6900
	12661	381176,3000	1368858,8300
	12662	381184,2100	1368856,7900
	12663	381192,0700	1368852,5500
	12664	381196,8400	1368851,8400
	12665	381201,0100	1368855,6000
	12666	381200,1400	1368861,3300
	12667	381201,8100	1368866,3900
	12668	381203,5000	1368873,3500
	12669	381208,8100	1368867,5500
	12670	381216,3900	1368864,5700
	12671	381222,7800	1368867,9800
	12672	381220,8200	1368863,8700
	12673	381226,1500	1368859,1900
	12674	381233,4200	1368856,8600
	12675	381237,0300	1368853,4600
	12676	381239,1200	1368855,6700
	12677	381245,0000	1368855,5800
	12678	381247,7700	1368860,1400
	12679	381249,8200	1368859,7900
	12680	381251,6500	1368854,6800
	12681	381254,7900	1368851,9400
	12682	381261,4400	1368851,0400
	12683	381266,7000	1368852,5600
	12684	381271,9400	1368852,6400
	12685	381276,3700	1368851,6200
	12686	381281,3400	1368852,5000
	12687	381298,9400	1368886,8700
	12688	381283,4218	1368897,1499
	12689	381358,5110	1369017,7810
	12690	381292,4990	1369042,3600
	12691	381236,0007	1368928,8450
	12692	381235,8700	1368928,6500
	12693	381185,5200	1368965,9100
	12602	381062,4300	1368788,8100
	12694	381094,7101	1371804,5210
	12695	381334,4818	1371888,2020
	12696	381333,1150	1371872,2000
	12697	381330,6371	1371840,7790
	12698	381331,8119	1371840,6280
	12699	381336,0553	1371839,4640
	12700	381339,7138	1371837,3100
	12701	381342,3984	1371833,5590

## Сведения о границах территориальной зоны природных ландшафтов (Р-3)

Сведения о характерных точках границ объекта	№ точки	Координаты	
		X	Y
	12702	381343,4244	1371829,9130
	12703	381343,0041	1371825,1990
	12704	381341,3148	1371820,5630
	12705	381339,7923	1371817,0550
	12706	381339,4286	1371813,4500
	12707	381341,7481	1371807,3440
	12708	381348,1131	1371798,1980
	12709	381356,5259	1371791,5710
	12710	381361,6734	1371785,9740
	12711	381369,8464	1371775,3300
	12712	381375,7945	1371767,0700
	12713	381383,2646	1371756,9170
	12714	381391,5167	1371747,5530
	12715	381393,0656	1371746,1200
	12716	381397,2189	1371742,2670
	12717	381405,4858	1371735,9130
	12718	381413,8049	1371731,7290
	12719	381420,5298	1371730,6380
	12720	381427,3128	1371730,7570
	12721	381435,1088	1371730,4010
	12722	381445,5184	1371727,5660
	12723	381452,2109	1371723,6250
	12724	381458,6682	1371717,9980
	12725	381464,2426	1371712,1840
	12726	381466,8955	1371708,3520
	12727	381471,0719	1371707,3700
	12728	381470,3758	1371703,3250
	12729	381476,6569	1371692,8460
	12730	381486,7892	1371676,7630
	12731	381492,5273	1371669,1760
	12732	381499,0819	1371659,3370
	12733	381504,1861	1371652,8400
	12734	381510,9452	1371647,9980
	12735	381520,4099	1371643,5060
	12736	381528,9828	1371642,2590
	12737	381536,0558	1371641,7030
	12738	381543,5483	1371641,1120
	12739	381551,9988	1371639,7060
	12740	381564,4888	1371635,5290
	12741	381567,5652	1371633,9130
	12742	381569,8899	1371632,1880
	12743	381571,0520	1371631,6410
	12744	381573,1873	1371630,6290



## Сведения о границах территориальной зоны природных ландшафтов (Р-3)

Сведения о характерных точках границ объекта	№ точки	Координаты	
		X	Y
	12745	381578,2299	1371628,7330
	12746	381581,8835	1371627,5890
	12747	381582,7923	1371627,4950
	12748	381584,8892	1371627,2640
	12749	381589,9232	1371626,1290
	12750	381592,9402	1371625,2240
	12751	381595,9757	1371623,5380
	12752	381598,9121	1371621,9240
	12753	381601,0844	1371621,3820
	12754	381606,9968	1371620,8040
	12755	381609,2287	1371620,2300
	12756	381613,5645	1371619,2260
	12757	381616,2853	1371618,5750
	12758	381620,2616	1371618,2860
	12759	381624,1132	1371619,0190
	12760	381626,5403	1371618,7920
	12761	381629,1325	1371618,2440
	12762	381634,7936	1371617,5790
	12763	381638,3785	1371617,1960
	12764	381643,0286	1371617,8170
	12765	381646,3914	1371617,9670
	12766	381649,5499	1371617,1600
	12767	381652,2646	1371616,0990
	12768	381653,8568	1371613,5450
	12769	381655,0885	1371611,6260
	12770	381655,8148	1371609,3550
	12771	381656,6917	1371606,4510
	12772	381656,7909	1371603,0390
	12773	381656,5641	1371601,7370
	12774	381656,7150	1371601,7050
	12775	381660,9935	1371600,5660
	12776	381662,1255	1371605,9700
	12777	381663,5466	1371610,7300
	12778	381665,5644	1371611,9000
	12779	381668,2699	1371612,2400
	12780	381670,5712	1371612,3060
	12781	381673,4361	1371611,2530
	12782	381675,8027	1371609,6570
	12783	381678,0603	1371608,1240
	12784	381680,5596	1371606,7060
	12785	381683,0065	1371605,8000
	12786	381685,8664	1371605,7570
	12787	381689,2047	1371605,6070

## Сведения о границах территориальной зоны природных ландшафтов (Р-3)

Сведения о характерных точках границ объекта	№ точки	Координаты	
		X	Y
	12788	381693,3191	1371605,8560
	12789	381697,0395	1371606,5110
	12790	381700,1083	1371606,3950
	12791	381703,0752	1371605,4810
	12792	381707,8106	1371603,1000
	12793	381710,8387	1371601,5950
	12794	381712,9658	1371600,7030
	12795	381719,0313	1371597,6420
	12796	381721,2476	1371594,0080
	12797	381724,6595	1371592,0870
	12798	381726,1819	1371590,8840
	12799	381726,2116	1371590,8640
	12800	381727,5558	1371589,7840
	12801	381728,8045	1371588,3450
	12802	381730,0700	1371588,0260
	12803	381731,3556	1371587,7170
	12804	381732,2723	1371587,4830
	12805	381733,1217	1371586,7600
	12806	381733,6211	1371586,0430
	12807	381733,9832	1371584,8370
	12808	381734,2306	1371583,9830
	12809	381735,0801	1371582,6000
	12810	381736,3274	1371581,7320
	12811	381738,5555	1371580,9080
	12812	381740,8938	1371580,0930
	12813	381743,3261	1371578,8770
	12814	381745,3519	1371577,2270
	12815	381747,5716	1371574,4930
	12816	381748,4850	1371572,0290
	12817	381749,2289	1371568,9170
	12818	381750,4217	1371566,4090
	12819	381751,6345	1371565,9110
	12820	381753,0419	1371566,3900
	12821	381754,5083	1371568,1490
	12822	381755,8764	1371570,0190
	12823	381757,3745	1371571,2170
	12824	381759,1096	1371571,5410
	12825	381760,6861	1371571,2870
	12826	381762,7498	1371569,4960
	12827	381763,4095	1371567,4560
	12828	381764,6040	1371565,0580
	12829	381766,8631	1371562,2840
	12830	381769,6850	1371561,0320

## Сведения о границах территориальной зоны природных ландшафтов (Р-3)

Сведения о характерных точках границ объекта	№ точки	Координаты	
		X	Y
	12831	381773,5316	1371560,7640
	12832	381776,8301	1371561,9650
	12833	381778,5013	1371563,3710
	12834	381780,0670	1371564,4080
	12835	381782,2013	1371565,3460
	12836	381784,1998	1371565,2160
	12837	381786,9471	1371564,3350
	12838	381790,4986	1371562,3820
	12839	381792,5914	1371561,2010
	12840	381794,9216	1371560,5160
	12841	381796,1781	1371560,2670
	12842	381798,8059	1371560,0880
	12843	381801,0209	1371560,3950
	12844	381804,1668	1371561,4280
	12845	381805,9049	1371562,6230
	12846	381808,1927	1371564,4690
	12847	381809,4274	1371565,4410
	12848	381811,1574	1371566,0950
	12849	381813,5449	1371565,9000
	12850	381816,2042	1371565,8200
	12851	381819,0159	1371566,5680
	12852	381820,4060	1371567,9080
	12853	381821,2646	1371569,8150
	12854	381822,1278	1371571,3630
	12855	381823,3882	1371572,7240
	12856	381825,4050	1371573,8240
	12857	381828,1927	1371574,3130
	12858	381831,3185	1371573,9960
	12859	381833,9168	1371573,1770
	12860	381835,7415	1371572,8000
	12861	381837,7693	1371571,9600
	12862	381840,5896	1371569,9280
	12863	381843,1450	1371568,9190
	12864	381845,6744	1371568,8520
	12865	381847,4373	1371569,6960
	12866	381848,7366	1371570,9760
	12867	381850,5005	1371571,8900
	12868	381852,5754	1371572,2000
	12869	381854,5421	1371571,9500
	12870	381857,2194	1371571,0700
	12871	381859,1976	1371570,2510
	12872	381860,9288	1371568,9750
	12873	381861,7620	1371567,1620

## Сведения о границах территориальной зоны природных ландшафтов (Р-3)

Сведения о характерных точках границ объекта	№ точки	Координаты	
		X	Y
	12874	381862,1758	1371565,3950
	12875	381861,7828	1371560,5000
	12876	381861,3326	1371558,4770
	12877	381860,2853	1371555,9820
	12878	381859,6556	1371555,0610
	12879	381879,8150	1371554,7600
	12880	381927,0050	1371561,0700
	12881	381930,7570	1371562,2370
	12882	381930,5548	1371562,5270
	12883	381928,4409	1371564,9790
	12884	381927,0148	1371567,2710
	12885	381925,6305	1371569,6820
	12886	381925,3634	1371571,2260
	12887	381924,7622	1371572,4950
	12888	381923,6771	1371574,1810
	12889	381920,5103	1371576,4490
	12890	381918,8044	1371577,4150
	12891	381916,0498	1371577,8060
	12892	381913,7281	1371577,7200
	12893	381911,9444	1371578,1670
	12894	381910,6548	1371578,8760
	12895	381910,4022	1371579,3800
	12896	381909,6888	1371580,5010
	12897	381909,0927	1371582,1100
	12898	381909,0810	1371583,3400
	12899	381910,6665	1371585,7070
	12900	381912,1316	1371586,7050
	12901	381914,6840	1371587,5080
	12902	381918,1599	1371587,8660
	12903	381925,1778	1371586,9710
	12904	381928,5296	1371586,3810
	12905	381931,3392	1371585,6490
	12906	381934,3232	1371585,2150
	12907	381936,4491	1371584,9130
	12908	381939,1338	1371585,2030
	12909	381941,5334	1371585,8180
	12910	381944,0351	1371586,5700
	12911	381947,1450	1371587,2040
	12912	381951,3913	1371587,3060
	12913	381958,3146	1371587,0480
	12914	381962,1507	1371586,7410
	12915	381965,7191	1371585,9180
	12916	381968,1084	1371584,5020

## Сведения о границах территориальной зоны природных ландшафтов (Р-3)

Сведения о характерных точках границ объекта	№ точки	Координаты	
		X	Y
	12917	381971,0387	1371583,8180
	12918	381974,6842	1371583,4740
	12919	381979,7396	1371583,1080
	12920	381982,3727	1371582,6090
	12921	381985,5691	1371581,6610
	12922	381989,1798	1371580,3270
	12923	381991,9453	1371578,6460
	12924	381994,3490	1371576,8500
	12925	381995,9966	1371575,6830
	12926	382020,0100	1371574,5200
	12927	382041,3252	1371578,6930
	12928	382041,0673	1371578,8850
	12929	382039,0839	1371580,0240
	12930	382038,3440	1371580,7160
	12931	382037,0916	1371581,2340
	12932	382035,9094	1371581,7720
	12933	382034,9733	1371582,0460
	12934	382033,8324	1371582,6730
	12935	382032,5611	1371583,2720
	12936	382031,2118	1371584,0020
	12937	382028,7039	1371585,5200
	12938	382027,8389	1371586,1910
	12939	382027,5565	1371587,0180
	12940	382027,8010	1371588,2310
	12941	382028,6291	1371588,9650
	12942	382030,1757	1371589,4960
	12943	382032,0267	1371589,8810
	12944	382035,4322	1371590,3710
	12945	382036,6642	1371590,5950
	12946	382039,4562	1371590,9150
	12947	382040,7375	1371591,0740
	12948	382042,3660	1371591,8000
	12949	382043,4489	1371592,1080
	12950	382046,2205	1371592,8220
	12951	382047,3638	1371593,2320
	12952	382052,2153	1371595,1120
	12953	382054,0501	1371595,7510
	12954	382055,7427	1371596,1120
	12955	382056,9788	1371596,4190
	12956	382060,1639	1371597,3150
	12957	382062,5427	1371597,2280
	12958	382063,5839	1371597,2400
	12959	382065,6084	1371597,9220

## Сведения о границах территориальной зоны природных ландшафтов (Р-3)

Сведения о характерных точках границ объекта	№ точки	Координаты	
		X	Y
	12960	382068,3389	1371599,3740
	12961	382070,4752	1371600,3930
	12962	382072,8076	1371601,6250
	12963	382074,9978	1371602,7350
	12964	382077,7898	1371603,6700
	12965	382079,7402	1371604,5110
	12966	382083,7362	1371606,2240
	12967	382085,9676	1371607,6030
	12968	382087,8080	1371608,9740
	12969	382091,2438	1371610,2140
	12970	382094,5169	1371611,7560
	12971	382097,3842	1371613,0440
	12972	382100,6925	1371615,2860
	12973	382103,6181	1371616,0170
	12974	382105,5291	1371616,5550
	12975	382108,0362	1371618,8830
	12976	382109,2705	1371619,6910
	12977	382111,2430	1371620,5690
	12978	382113,0171	1371621,2420
	12979	382114,5512	1371622,1050
	12980	382117,3902	1371624,0060
	12981	382119,4246	1371625,2600
	12982	382121,5013	1371626,5870
	12983	382123,7654	1371628,4380
	12984	382126,2428	1371631,0060
	12985	382130,3086	1371632,3140
	12986	382133,1231	1371633,8940
	12987	382145,7204	1371640,8010
	12988	382146,9428	1371641,8170
	12989	382148,9274	1371642,7210
	12990	382150,5927	1371643,4940
	12991	382153,9244	1371645,4260
	12992	382156,0036	1371646,3670
	12993	382158,7705	1371647,6500
	12994	382161,1702	1371648,8740
	12995	382166,0179	1371651,5450
	12996	382168,4045	1371652,3140
	12997	382170,6824	1371653,7910
	12998	382172,9815	1371655,3940
	12999	382174,3644	1371656,7090
	13000	382176,1720	1371659,3300
	13001	382177,7116	1371661,2290
	13002	382179,6549	1371663,0250

## Сведения о границах территориальной зоны природных ландшафтов (Р-3)

Сведения о характерных точках границ объекта	№ точки	Координаты	
		X	Y
	13003	382181,7415	1371664,7020
	13004	382183,7545	1371666,2440
	13005	382185,2205	1371668,2160
	13006	382187,1852	1371670,4240
	13007	382188,7717	1371673,3640
	13008	382191,4251	1371675,5350
	13009	382193,6319	1371676,8490
	13010	382193,8044	1371677,0180
	13011	382196,4834	1371678,9380
	13012	382197,8391	1371679,9780
	13013	382199,9146	1371682,3380
	13014	382201,8989	1371685,2890
	13015	382205,1987	1371689,9400
	13016	382209,5503	1371693,3560
	13017	382211,7474	1371695,1540
	13018	382213,9470	1371696,4410
	13019	382218,5244	1371698,9030
	13020	382224,3591	1371702,5070
	13021	382227,3125	1371704,0440
	13022	382231,9155	1371705,5350
	13023	382237,0520	1371708,5990
	13024	382241,1039	1371710,0290
	13025	382242,9276	1371710,2520
	13026	382244,3512	1371710,4810
	13027	382245,1918	1371711,3100
	13028	382270,1021	1371748,5090
	13029	382270,9113	1371750,4820
	13030	382272,2554	1371751,7240
	13031	382274,6281	1371755,2680
	13032	382275,0759	1371757,4620
	13033	382274,3762	1371762,1930
	13034	382275,3295	1371765,7590
	13035	382275,5970	1371766,9350
	13036	382278,6758	1371772,8610
	13037	382279,5903	1371774,4970
	13038	382280,0332	1371777,3710
	13039	382280,3398	1371779,1570
	13040	382281,2342	1371781,4540
	13041	382282,5346	1371784,8250
	13042	382283,4135	1371785,4120
	13043	382283,9146	1371788,8450
	13044	382284,6508	1371791,9350
	13045	382285,4487	1371793,8030

## Сведения о границах территориальной зоны природных ландшафтов (Р-3)

Сведения о характерных точках границ объекта	№ точки	Координаты	
		X	Y
	13046	382286,4902	1371796,5780
	13047	382288,4261	1371800,9800
	13048	382289,2521	1371802,0480
	13049	382290,5618	1371804,6990
	13050	382291,3427	1371807,4380
	13051	382291,6268	1371809,7240
	13052	382292,0489	1371811,8780
	13053	382293,5933	1371814,8360
	13054	382294,8998	1371817,9470
	13055	382295,7458	1371819,6850
	13056	382297,3219	1371821,4210
	13057	382298,6158	1371823,6830
	13058	382299,6333	1371825,5180
	13059	382299,8788	1371826,5540
	13060	382299,3924	1371828,8220
	13061	382299,6820	1371833,4880
	13062	382300,8186	1371837,2820
	13063	382301,2887	1371838,6250
	13064	382301,8240	1371840,3180
	13065	382303,1902	1371844,7480
	13066	382304,3636	1371846,9810
	13067	382306,1620	1371849,5350
	13068	382306,7791	1371850,6760
	13069	382306,5479	1371853,2900
	13070	382306,7868	1371855,8960
	13071	382307,8657	1371859,1710
	13072	382308,7911	1371861,5380
	13073	382310,5411	1371864,8720
	13074	382312,0498	1371867,4600
	13075	382314,1089	1371870,0600
	13076	382314,7872	1371871,9500
	13077	382315,0565	1371873,9160
	13078	382315,9314	1371876,2540
	13079	382317,0004	1371879,5280
	13080	382318,2790	1371883,4500
	13081	382319,9078	1371886,0360
	13082	382322,1441	1371888,4530
	13083	382323,0840	1371891,1200
	13084	382323,6915	1371892,9610
	13085	382324,4147	1371894,5110
	13086	382327,0931	1371898,4010
	13087	382329,4026	1371903,7180
	13088	382330,2810	1371906,9550



## Сведения о границах территориальной зоны природных ландшафтов (Р-3)

Сведения о характерных точках границ объекта	№ точки	Координаты	
		X	Y
	13089	382331,1969	1371910,0320
	13090	382333,8551	1371916,5940
	13091	382334,6448	1371917,9120
	13092	382335,5605	1371919,6290
	13093	382338,2624	1371923,7500
	13094	382340,1046	1371925,8920
	13095	382341,2649	1371927,9160
	13096	382344,7300	1371931,5750
	13097	382348,0222	1371935,7160
	13098	382348,8093	1371936,3970
	13099	382364,4920	1371964,2090
	13100	382364,1632	1371964,4810
	13101	382363,4976	1371967,4710
	13102	382363,3577	1371970,1640
	13103	382364,2317	1371972,4410
	13104	382366,1063	1371978,7740
	13105	382366,5860	1371982,1080
	13106	382367,6409	1371985,1130
	13107	382368,3016	1371986,4930
	13108	382373,1441	1371993,3220
	13109	382374,1198	1371995,1680
	13110	382377,7300	1372010,5700
	13111	382380,0427	1372014,2430
	13112	382381,0514	1372020,5890
	13113	382381,7437	1372022,0790
	13114	382384,6609	1372026,5560
	13115	382387,5222	1372031,9850
	13116	382389,5224	1372035,3360
	13117	382391,0432	1372037,3830
	13118	382393,5884	1372041,0660
	13119	382398,0886	1372045,7300
	13120	382399,9016	1372047,9230
	13121	382401,5412	1372048,3870
	13122	382405,5413	1372054,7390
	13123	382403,7086	1372056,4080
	13124	382403,0930	1372058,7280
	13125	382403,2508	1372060,5960
	13126	382406,1404	1372064,5630
	13127	382408,0088	1372067,7960
	13128	382410,0139	1372070,7970
	13129	382413,8356	1372076,9110
	13130	382416,5507	1372080,5810
	13131	382421,6101	1372088,5470

## Сведения о границах территориальной зоны природных ландшафтов (Р-3)

Сведения о характерных точках границ объекта	№ точки	Координаты	
		X	Y
	13132	382424,0895	1372090,4910
	13133	382426,2441	1372095,4790
	13134	382428,0824	1372098,7020
	13135	382429,9690	1372101,1350
	13136	382432,0147	1372104,1850
	13137	382434,1450	1372106,8640
	13138	382436,4798	1372110,5200
	13139	382438,2043	1372112,8140
	13140	382440,2409	1372116,5950
	13141	382442,8857	1372120,2460
	13142	382446,5629	1372124,0420
	13143	382448,1545	1372125,4780
	13144	382450,0818	1372127,2900
	13145	382452,8271	1372128,9590
	13146	382456,1202	1372131,1410
	13147	382458,5053	1372132,1250
	13148	382460,9593	1372133,0390
	13149	382463,9027	1372133,9050
	13150	382467,5052	1372134,7020
	13151	382468,4280	1372134,6540
	13152	382487,0175	1372150,2750
	13153	382483,2637	1372149,2000
	13154	382478,8595	1372148,2950
	13155	382477,2534	1372149,9190
	13156	382477,9527	1372152,5490
	13157	382479,9791	1372157,6600
	13158	382485,3666	1372161,4600
	13159	382488,1625	1372163,8390
	13160	382490,3104	1372165,6880
	13161	382492,3768	1372166,7670
	13162	382496,4088	1372167,5270
	13163	382499,3739	1372167,1630
	13164	382501,6324	1372166,3590
	13165	382503,7300	1372166,8480
	13166	382505,3907	1372168,8940
	13167	382506,2514	1372170,2710
	13168	382508,4816	1372170,9280
	13169	382513,1696	1372169,3920
	13170	382519,4510	1372172,7320
	13171	382519,2616	1372172,8180
	13172	382514,8690	1372176,0540
	13173	382514,1783	1372180,0450
	13174	382515,3041	1372183,1090

## Сведения о границах территориальной зоны природных ландшафтов (Р-3)

Сведения о характерных точках границ объекта	№ точки	Координаты	
		X	Y
	13175	382519,5869	1372187,2750
	13176	382523,6764	1372189,2150
	13177	382525,9818	1372190,2210
	13178	382532,9989	1372194,6470
	13179	382537,0950	1372197,0260
	13180	382543,5871	1372201,1210
	13181	382548,1801	1372202,6120
	13182	382553,4409	1372203,2740
	13183	382556,7004	1372203,2060
	13184	382557,9625	1372202,6570
	13185	382565,8297	1372201,7100
	13186	382571,7513	1372203,0920
	13187	382577,9938	1372207,2190
	13188	382584,0683	1372210,8100
	13189	382591,5377	1372214,0390
	13190	382591,6984	1372214,0870
	13191	382594,5655	1372214,9000
	13192	382597,2858	1372215,6710
	13193	382599,8594	1372216,4020
	13194	382602,2863	1372217,0910
	13195	382604,5664	1372217,7380
	13196	382606,6997	1372218,3440
	13197	382608,6864	1372218,9090
	13198	382610,5263	1372219,4320
	13199	382612,3006	1372219,9390
	13200	382614,0903	1372220,4560
	13201	382615,8954	1372220,9820
	13202	382617,7161	1372221,5170
	13203	382619,5521	1372222,0610
	13204	382621,4037	1372222,6150
	13205	382623,2707	1372223,1780
	13206	382625,1531	1372223,7500
	13207	382627,0084	1372224,3120
	13208	382628,7941	1372224,8450
	13209	382630,5101	1372225,3490
	13210	382632,1564	1372225,8220
	13211	382633,7331	1372226,2670
	13212	382635,2401	1372226,6820
	13213	382636,6774	1372227,0680
	13214	382638,0450	1372227,4240
	13215	382639,3488	1372227,7360
	13216	382640,5945	1372227,9880
	13217	382641,7821	1372228,1810

## Сведения о границах территориальной зоны природных ландшафтов (Р-3)

Сведения о характерных точках границ объекта	№ точки	Координаты	
		X	Y
	13218	382642,9116	1372228,3150
	13219	382643,9831	1372228,3900
	13220	382644,9964	1372228,4050
	13221	382645,9517	1372228,3610
	13222	382646,8490	1372228,2580
	13223	382647,6919	1372228,1060
	13224	382648,4845	1372227,9170
	13225	382649,2266	1372227,6890
	13226	382649,9183	1372227,4250
	13227	382650,5596	1372227,1220
	13228	382651,1505	1372226,7820
	13229	382651,6910	1372226,4040
	13230	382652,1811	1372225,9880
	13231	382652,6467	1372225,5350
	13232	382653,1137	1372225,0440
	13233	382653,5823	1372224,5150
	13234	382654,0523	1372223,9490
	13235	382654,5238	1372223,3450
	13236	382654,9967	1372222,7030
	13237	382655,4711	1372222,0230
	13238	382655,9470	1372221,3060
	13239	382656,4237	1372220,6080
	13240	382656,9003	1372219,9860
	13241	382657,3771	1372219,4390
	13242	382657,8538	1372218,9690
	13243	382658,3306	1372218,5740
	13244	382658,8074	1372218,2550
	13245	382659,2843	1372218,0110
	13246	382659,7611	1372217,8440
	13247	382660,2415	1372217,7490
	13248	382660,7286	1372217,7240
	13249	382661,2225	1372217,7690
	13250	382661,7233	1372217,8830
	13251	382662,2309	1372218,0680
	13252	382662,7453	1372218,3220
	13253	382663,2666	1372218,6450
	13254	382663,7946	1372219,0390
	13255	382664,3458	1372219,4850
	13256	382664,9365	1372219,9680
	13257	382665,5666	1372220,4870
	13258	382666,2361	1372221,0420
	13259	382666,9451	1372221,6330
	13260	382667,6936	1372222,2600

## Сведения о границах территориальной зоны природных ландшафтов (Р-3)

Сведения о характерных точках границ объекта	№ точки	Координаты	
		X	Y
	13261	382668,4815	1372222,9230
	13262	382669,3088	1372223,6230
	13263	382670,1663	1372224,3260
	13264	382671,0446	1372225,0000
	13265	382671,9437	1372225,6440
	13266	382672,8637	1372226,2600
	13267	382673,8045	1372226,8470
	13268	382674,7661	1372227,4050
	13269	382675,7485	1372227,9330
	13270	382676,7517	1372228,4330
	13271	382677,7820	1372228,8950
	13272	382678,8458	1372229,3110
	13273	382679,9429	1372229,6820
	13274	382681,0734	1372230,0070
	13275	382682,2373	1372230,2870
	13276	382683,4346	1372230,5210
	13277	382684,6652	1372230,7090
	13278	382685,9293	1372230,8520
	13279	382687,1972	1372230,9460
	13280	382688,4393	1372230,9890
	13281	382689,6556	1372230,9810
	13282	382690,8462	1372230,9220
	13283	382692,0110	1372230,8120
	13284	382693,1501	1372230,6510
	13285	382694,2634	1372230,4390
	13286	382695,3509	1372230,1760
	13287	382696,3870	1372229,8700
	13288	382697,3460	1372229,5300
	13289	382698,2279	1372229,1550
	13290	382699,0327	1372228,7450
	13291	382699,7604	1372228,3000
	13292	382700,4111	1372227,8210
	13293	382700,9846	1372227,3080
	13294	382701,4811	1372226,7590
	13295	382701,9061	1372226,1930
	13296	382702,2653	1372225,6250
	13297	382702,5586	1372225,0550
	13298	382702,7862	1372224,4840
	13299	382702,9479	1372223,9120
	13300	382703,0438	1372223,3380
	13301	382703,0740	1372222,7620
	13302	382703,0382	1372222,1850
	13303	382702,9187	1372221,5950

## Сведения о границах территориальной зоны природных ландшафтов (Р-3)

Сведения о характерных точках границ объекта	№ точки	Координаты	
		X	Y
	13304	382702,6974	1372220,9790
	13305	382702,3743	1372220,3380
	13306	382701,9494	1372219,6710
	13307	382701,4227	1372218,9790
	13308	382700,7941	1372218,2620
	13309	382700,0638	1372217,5190
	13310	382699,5357	1372217,0320
	13311	382720,2200	1372220,2450
	13312	382720,3803	1372220,2820
	13313	382717,4326	1372223,6560
	13314	382716,7648	1372227,1670
	13315	382717,6939	1372230,4540
	13316	382723,1080	1372234,0240
	13317	382734,3594	1372237,3470
	13318	382751,4813	1372240,6320
	13319	382769,0450	1372244,7110
	13320	382785,6615	1372248,3150
	13321	382804,1811	1372252,1000
	13322	382826,6862	1372255,5450
	13323	382847,8313	1372259,0010
	13324	382866,8962	1372263,1380
	13325	382879,8262	1372266,3460
	13326	382892,0843	1372266,0730
	13327	382902,2995	1372264,2910
	13328	382911,8028	1372263,0590
	13329	382922,6311	1372262,8180
	13330	382931,7228	1372261,4820
	13331	382932,8736	1372260,0560
	13332	382959,2850	1372262,6950
	13333	382961,8342	1372262,7150
	13334	382962,0761	1372263,1180
	13335	382962,8311	1372264,2600
	13336	382963,6106	1372265,3280
	13337	382964,4146	1372266,3220
	13338	382965,2431	1372267,2420
	13339	382966,0961	1372268,0870
	13340	382966,9737	1372268,8590
	13341	382967,8764	1372269,5580
	13342	382968,8047	1372270,1870
	13343	382969,7588	1372270,7470
	13344	382970,7385	1372271,2360
	13345	382971,7439	1372271,6550
	13346	382972,7750	1372272,0040

## Сведения о границах территориальной зоны природных ландшафтов (Р-3)

Сведения о характерных точках границ объекта	№ точки	Координаты	
		X	Y
	13347	382973,8317	1372272,2820
	13348	382974,9141	1372272,4910
	13349	382975,9907	1372272,6380
	13350	382977,0297	1372272,7330
	13351	382978,0312	1372272,7740
	13352	382978,9951	1372272,7620
	13353	382979,9216	1372272,6970
	13354	382980,8105	1372272,5790
	13355	382981,6620	1372272,4080
	13356	382982,4759	1372272,1840
	13357	382983,2429	1372271,9050
	13358	382983,9539	1372271,5700
	13359	382984,6086	1372271,1780
	13360	382985,2072	1372270,7300
	13361	382985,7496	1372270,2260
	13362	382986,2359	1372269,6650
	13363	382986,6660	1372269,0480
	13364	382987,0400	1372268,3750
	13365	382987,3529	1372267,6480
	13366	382987,5998	1372266,8710
	13367	382987,7809	1372266,0430
	13368	382987,8960	1372265,1640
	13369	382987,9453	1372264,2350
	13370	382987,9286	1372263,2550
	13371	382987,9021	1372262,9240
	13372	383004,4703	1372263,0570
	13373	383004,6315	1372263,4460
	13374	383005,0226	1372264,1170
	13375	383005,5117	1372264,7510
	13376	383006,0986	1372265,3470
	13377	383006,7835	1372265,9070
	13378	383007,5663	1372266,4300
	13379	383008,4469	1372266,9160
	13380	383009,3713	1372267,3680
	13381	383010,2852	1372267,7890
	13382	383011,1887	1372268,1790
	13383	383012,0817	1372268,5370
	13384	383012,9642	1372268,8650
	13385	383013,8363	1372269,1610
	13386	383014,6979	1372269,4270
	13387	383015,5490	1372269,6610
	13388	383016,3963	1372269,8650
	13389	383017,2462	1372270,0390

## Сведения о границах территориальной зоны природных ландшафтов (Р-3)

Сведения о характерных точках границ объекта	№ точки	Координаты	
		X	Y
	13390	383018,0988	1372270,1830
	13391	383018,9541	1372270,2980
	13392	383019,8121	1372270,3830
	13393	383020,6727	1372270,4380
	13394	383021,5361	1372270,4630
	13395	383022,4021	1372270,4590
	13396	383023,2636	1372270,4170
	13397	383024,1133	1372270,3310
	13398	383024,9513	1372270,1990
	13399	383025,7774	1372270,0220
	13400	383026,5918	1372269,8010
	13401	383027,3945	1372269,5340
	13402	383028,1854	1372269,2220
	13403	383028,9645	1372268,8660
	13404	383029,7155	1372268,4770
	13405	383030,4220	1372268,0690
	13406	383031,0839	1372267,6410
	13407	383031,7013	1372267,1940
	13408	383032,2742	1372266,7270
	13409	383032,8027	1372266,2400
	13410	383033,2865	1372265,7350
	13411	383033,7259	1372265,2090
	13412	383034,0153	1372264,8210
	13413	383073,1750	1372267,9700
	13414	383141,7500	1372269,7900
	13415	383160,6788	1372269,9230
	13416	383161,0256	1372270,4300
	13417	383163,3258	1372271,7560
	13418	383167,8757	1372271,6980
	13419	383172,0705	1372272,6460
	13420	383177,4933	1372274,1150
	13421	383183,3745	1372274,1280
	13422	383190,3017	1372273,1850
	13423	383199,5961	1372270,6860
	13424	383205,8919	1372269,6620
	13425	383213,4798	1372268,7590
	13426	383222,7399	1372269,3310
	13427	383226,6460	1372269,6930
	13428	383232,0343	1372270,1930
	13429	383237,7612	1372270,5870
	13430	383243,3887	1372269,6840
	13431	383245,8802	1372267,0660
	13432	383246,7186	1372264,5620



## Сведения о границах территориальной зоны природных ландшафтов (Р-3)

Сведения о характерных точках границ объекта	№ точки	Координаты	
		X	Y
	13433	383247,4450	1372264,4850
	13434	383294,6750	1372250,1800
	13435	383339,6200	1372236,7400
	13436	383364,9382	1372231,5260
	13437	383360,2949	1372234,4870
	13438	383355,0473	1372237,3950
	13439	383351,6939	1372239,2260
	13440	383348,5475	1372239,5030
	13441	383344,8470	1372238,1670
	13442	383340,8175	1372238,2470
	13443	383336,9598	1372240,4650
	13444	383333,7271	1372242,3340
	13445	383331,3045	1372242,8600
	13446	383328,6842	1372242,8690
	13447	383325,6879	1372242,4830
	13448	383322,5473	1372243,1500
	13449	383319,7656	1372245,7520
	13450	383319,6837	1372248,9840
	13451	383322,2578	1372251,9160
	13452	383327,3677	1372253,1900
	13453	383335,3482	1372252,4610
	13454	383343,3240	1372250,7420
	13455	383349,7927	1372249,2360
	13456	383356,1335	1372247,2010
	13457	383364,3428	1372244,3780
	13458	383373,9984	1372241,9540
	13459	383385,2067	1372239,6970
	13460	383397,1910	1372237,1580
	13461	383404,0373	1372235,4860
	13462	383410,3933	1372234,4710
	13463	383417,1709	1372233,5600
	13464	383423,0060	1372232,4930
	13465	383430,8957	1372230,3650
	13466	383439,3446	1372227,5090
	13467	383448,1905	1372225,1170
	13468	383457,1103	1372222,9830
	13469	383466,2068	1372219,9570
	13470	383475,3655	1372215,7300
	13471	383483,9522	1372212,0520
	13472	383492,1110	1372207,8500
	13473	383499,0327	1372203,8560
	13474	383504,1587	1372200,8390
	13475	383507,8652	1372198,5430

## Сведения о границах территориальной зоны природных ландшафтов (Р-3)

Сведения о характерных точках границ объекта	№ точки	Координаты	
		X	Y
	13476	383511,2779	1372196,6720
	13477	383514,4200	1372194,7650
	13478	383515,8643	1372193,0230
	13479	383516,1035	1372191,2220
	13480	383520,6000	1372189,6500
	13481	383527,1527	1372184,5050
	13482	383526,9787	1372185,1270
	13483	383527,8747	1372187,5340
	13484	383530,3461	1372188,9470
	13485	383533,4803	1372188,5200
	13486	383537,2195	1372186,4040
	13487	383541,5421	1372183,1690
	13488	383546,5551	1372179,2840
	13489	383551,9262	1372174,5930
	13490	383556,7543	1372170,3810
	13491	383563,3379	1372164,5020
	13492	383569,8707	1372159,2430
	13493	383575,1468	1372154,8940
	13494	383581,6396	1372148,9560
	13495	383590,2615	1372141,5970
	13496	383590,7856	1372141,1990
	13497	383598,8862	1372135,0970
	13498	383607,5836	1372127,4360
	13499	383616,6286	1372118,2600
	13500	383625,5525	1372108,3460
	13501	383633,0969	1372099,1520
	13502	383640,7760	1372090,2760
	13503	383646,4798	1372082,3990
	13504	383650,2050	1372076,6630
	13505	383653,6120	1372071,7210
	13506	383656,6854	1372066,5450
	13507	383659,8901	1372061,4460
	13508	383663,0740	1372056,2980
	13509	383666,4080	1372051,1570
	13510	383669,4194	1372045,8420
	13511	383672,6943	1372040,7620
	13512	383676,1618	1372035,8490
	13513	383679,4558	1372030,7100
	13514	383682,5248	1372025,2330
	13515	383685,1026	1372019,6840
	13516	383687,9111	1372014,1810
	13517	383690,7054	1372008,3880
	13518	383693,3812	1372002,7070

## Сведения о границах территориальной зоны природных ландшафтов (Р-3)

Сведения о характерных точках границ объекта	№ точки	Координаты	
		X	Y
	13519	383696,3810	1371997,2820
	13520	383699,5847	1371992,1230
	13521	383702,5444	1371986,6980
	13522	383705,3988	1371980,9150
	13523	383707,7080	1371974,7890
	13524	383709,1753	1371968,5460
	13525	383710,2238	1371962,3900
	13526	383710,7694	1371956,0400
	13527	383710,2985	1371949,9460
	13528	383708,3469	1371944,4850
	13529	383706,9414	1371942,6660
	13530	383707,8850	1371931,5050
	13531	383690,5998	1371903,3350
	13532	383690,6011	1371903,3320
	13533	383691,2148	1371898,8720
	13534	383690,6072	1371893,6700
	13535	383688,7928	1371889,3660
	13536	383687,5434	1371888,0750
	13537	383684,4846	1371887,5200
	13538	383681,1000	1371887,8520
	13539	383675,6602	1371878,9870
	13540	383676,2981	1371873,7500
	13541	383676,7960	1371869,5710
	13542	383676,8972	1371863,6090
	13543	383676,8254	1371857,4390
	13544	383677,0557	1371851,4140
	13545	383675,3045	1371845,9800
	13546	383670,8862	1371842,1150
	13547	383666,3620	1371838,5310
	13548	383664,2022	1371833,1930
	13549	383663,5018	1371827,1320
	13550	383662,5303	1371820,9950
	13551	383660,8197	1371814,9300
	13552	383659,1098	1371808,9140
	13553	383656,8547	1371803,2270
	13554	383656,0250	1371801,6790
	13555	383624,2450	1371694,7050
	13556	383588,9850	1371601,9400
	13557	383581,2480	1371577,8580
	13558	383582,3990	1371578,0370
	13559	383584,1032	1371578,3020
	13560	383585,9976	1371579,2430
	13561	383587,9380	1371579,9250

## Сведения о границах территориальной зоны природных ландшафтов (Р-3)

Сведения о характерных точках границ объекта	№ точки	Координаты	
		X	Y
	13562	383590,3587	1371579,9390
	13563	383593,0926	1371578,8280
	13564	383595,0418	1371576,7380
	13565	383596,1599	1371573,2410
	13566	383596,4278	1371568,3960
	13567	383595,8581	1371565,4930
	13568	383599,1700	1371564,8450
	13569	383591,3350	1371531,6080
	13570	383591,7090	1371530,2500
	13571	383592,2665	1371528,0610
	13572	383593,4603	1371526,2830
	13573	383595,1225	1371525,0680
	13574	383597,0345	1371524,5100
	13575	383598,9517	1371524,9710
	13576	383600,9301	1371525,5120
	13577	383602,9709	1371525,5420
	13578	383604,8288	1371524,7140
	13579	383606,1061	1371523,1740
	13580	383606,9994	1371521,3710
	13581	383607,7717	1371519,4990
	13582	383608,2406	1371517,4020
	13583	383608,6006	1371515,3860
	13584	383608,7689	1371513,2530
	13585	383608,7278	1371511,1630
	13586	383608,4562	1371509,0470
	13587	383607,7675	1371507,1270
	13588	383606,8404	1371505,3200
	13589	383605,1639	1371504,2250
	13590	383603,0564	1371503,7470
	13591	383600,9696	1371503,3180
	13592	383598,9527	1371502,8780
	13593	383596,9179	1371502,5780
	13594	383594,8761	1371502,4780
	13595	383592,6450	1371502,4310
	13596	383590,5532	1371502,3320
	13597	383588,4695	1371502,1130
	13598	383586,4505	1371502,2040
	13599	383584,3726	1371502,3640
	13600	383582,2261	1371502,6270
	13601	383581,2793	1371502,8510
	13602	383580,1329	1371503,1080
	13603	383579,9154	1371503,1680
	13604	383577,3150	1371501,3200

## Сведения о границах территориальной зоны природных ландшафтов (Р-3)

Сведения о характерных точках границ объекта	№ точки	Координаты	
		X	Y
	13605	383559,5150	1371516,1150
	13606	383562,9043	1371561,1630
	13607	383562,8103	1371562,2360
	13608	383562,7717	1371562,5540
	13609	383520,5100	1371625,7300
	13610	383468,0650	1371657,5800
	13611	383447,0600	1371657,6600
	13612	383427,5800	1371676,9000
	13613	383424,3997	1371682,8790
	13614	383422,4849	1371684,3760
	13615	383418,4785	1371688,6970
	13616	383415,9978	1371694,0540
	13617	383414,3643	1371699,8800
	13618	383413,7321	1371702,9330
	13619	383408,8400	1371712,1300
	13620	383402,5219	1371720,1070
	13621	383401,8510	1371718,6090
	13622	383400,7742	1371714,8050
	13623	383401,9737	1371710,0560
	13624	383403,8719	1371707,2270
	13625	383406,6250	1371705,3860
	13626	383408,7939	1371703,2730
	13627	383409,8994	1371700,2760
	13628	383410,7926	1371695,1020
	13629	383411,9824	1371691,7240
	13630	383413,3431	1371687,0530
	13631	383413,5273	1371685,9900
	13632	383413,1071	1371683,9660
	13633	383410,5481	1371681,3730
	13634	383406,0717	1371679,6500
	13635	383401,1558	1371679,3130
	13636	383396,0263	1371680,7490
	13637	383393,3367	1371681,0780
	13638	383389,3550	1371672,8500
	13639	383372,9100	1371671,5000
	13640	383344,9700	1371663,1650
	13641	383307,6400	1371648,0850
	13642	383282,9100	1371640,0600
	13643	383239,4450	1371620,1450
	13644	383219,9450	1371616,6800
	13645	383211,9950	1371629,5050
	13646	383205,7000	1371655,2900
	13647	383194,0450	1371678,9150

## Сведения о границах территориальной зоны природных ландшафтов (Р-3)

Сведения о характерных точках границ объекта	№ точки	Координаты	
		X	Y
	13648	383190,3050	1371699,4300
	13649	383175,9850	1371728,1350
	13650	383146,0950	1371746,9600
	13651	383126,2750	1371757,6100
	13652	383104,2500	1371771,5200
	13653	383083,5100	1371777,6900
	13654	383061,0900	1371769,9050
	13655	383047,8650	1371750,9600
	13656	383038,6650	1371736,6100
	13657	383023,2000	1371730,7300
	13658	383010,7950	1371734,3700
	13659	382993,1000	1371738,5600
	13660	382984,2003	1371734,3530
	13661	382986,3930	1371732,9370
	13662	382991,6276	1371729,8290
	13663	382996,7612	1371726,6520
	13664	383001,5681	1371723,0300
	13665	383006,2322	1371719,2200
	13666	383011,0074	1371715,4880
	13667	383015,6506	1371711,6180
	13668	383019,9076	1371707,3340
	13669	383024,0427	1371702,9320
	13670	383028,2898	1371698,6580
	13671	383032,4454	1371694,2850
	13672	383036,8037	1371690,0890
	13673	383041,4570	1371686,2300
	13674	383046,0505	1371682,3810
	13675	383050,1264	1371678,0290
	13676	383053,7763	1371673,2740
	13677	383057,3446	1371668,4200
	13678	383060,8619	1371663,4970
	13679	383064,1765	1371658,3970
	13680	383067,3595	1371653,1880
	13681	383070,5633	1371648,0300
	13682	383073,7978	1371642,9210
	13683	383077,1134	1371637,8900
	13684	383080,4493	1371632,8700
	13685	383083,9564	1371627,9370
	13686	383087,7065	1371623,2000
	13687	383091,5429	1371618,8820
	13688	383094,9928	1371615,4800
	13689	383097,2078	1371613,0970
	13690	383098,2431	1371610,7610

## Сведения о границах территориальной зоны природных ландшафтов (Р-3)

Сведения о характерных точках границ объекта	№ точки	Координаты	
		X	Y
	13691	383098,1483	1371608,4220
	13692	383097,9259	1371606,2450
	13693	383098,7440	1371603,4220
	13694	383100,8706	1371599,1400
	13695	383103,5240	1371593,9700
	13696	383106,5057	1371588,6740
	13697	383109,7992	1371583,4940
	13698	383113,1544	1371578,4340
	13699	383116,1670	1371573,1980
	13700	383117,6945	1371570,1650
	13701	383118,8870	1371567,7960
	13702	383121,5459	1371562,3160
	13703	383122,7331	1371559,4280
	13704	383124,1573	1371555,6660
	13705	383125,3387	1371551,7180
	13706	383126,8222	1371547,9050
	13707	383128,6437	1371543,9570
	13708	383130,5894	1371540,2870
	13709	383132,2450	1371536,6120
	13710	383133,0766	1371532,6790
	13711	383133,9774	1371528,6950
	13712	383134,7166	1371524,6030
	13713	383135,5529	1371520,3100
	13714	383136,3132	1371516,2980
	13715	383137,1236	1371512,2850
	13716	383138,0545	1371508,3010
	13717	383138,9257	1371504,3470
	13718	383139,7857	1371500,3040
	13719	383140,6653	1371496,2400
	13720	383141,6571	1371492,3140
	13721	383142,6585	1371488,3690
	13722	383144,0905	1371484,4570
	13723	383145,9980	1371480,9080
	13724	383147,9362	1371477,4080
	13725	383149,1287	1371473,5300
	13726	383150,6726	1371469,7460
	13727	383152,0760	1371465,9250
	13728	383154,0019	1371462,2750
	13729	383156,1108	1371458,8140
	13730	383158,1884	1371455,2720
	13731	383160,4276	1371451,8380
	13732	383162,5366	1371448,3860
	13733	383164,6556	1371444,9340

## Сведения о границах территориальной зоны природных ландшафтов (Р-3)

Сведения о характерных точках границ объекта	№ точки	Координаты	
		X	Y
	13734	383167,5324	1371442,0010
	13735	383170,4504	1371439,1470
	13736	383172,6597	1371435,7130
	13737	383175,2645	1371432,6540
	13738	383179,2184	1371428,1640
	13739	383190,4643	1371417,0150
	13740	383195,0784	1371413,2060
	13741	383198,4153	1371410,9450
	13742	383201,3829	1371408,0610
	13743	383204,5249	1371405,4740
	13744	383208,0558	1371403,4810
	13745	383211,7102	1371401,7160
	13746	383215,3530	1371399,8510
	13747	383218,7808	1371397,6500
	13748	383222,2086	1371395,4490
	13749	383225,7276	1371393,3260
	13750	383229,0620	1371390,8960
	13751	383231,9588	1371387,9620
	13752	383234,7784	1371384,5400
	13753	383237,6443	1371381,5460
	13754	383240,8754	1371378,8980
	13755	383244,1800	1371376,4780
	13756	383247,3223	1371373,9110
	13757	383250,6392	1371371,6510
	13758	383254,1098	1371369,6390
	13759	383257,0081	1371366,8060
	13760	383259,9773	1371364,0310
	13761	383263,0895	1371361,4540
	13762	383266,3124	1371358,9260
	13763	383269,5461	1371356,4470
	13764	383271,5749	1371354,9250
	13765	383347,4430	1371324,0810
	13766	383399,9149	1371338,6360
	13767	383383,2250	1371347,7900
	13768	383366,9100	1371358,5400
	13769	383351,8700	1371371,7600
	13770	383340,1550	1371385,9900
	13771	383320,9450	1371393,1200
	13772	383294,4150	1371410,6550
	13773	383266,3600	1371430,9350
	13774	383236,8600	1371478,6600
	13775	383241,7956	1371488,6460
	13776	383240,3634	1371491,6050



## Сведения о границах территориальной зоны природных ландшафтов (Р-3)

Сведения о характерных точках границ объекта	№ точки	Координаты	
		X	Y
	13777	383239,2623	1371495,5720
	13778	383238,0127	1371499,6410
	13779	383237,1214	1371503,5950
	13780	383237,4633	1371507,7510
	13781	383238,0432	1371511,7630
	13782	383238,5536	1371515,8160
	13783	383239,4916	1371519,7030
	13784	383241,5223	1371523,0830
	13785	383244,5792	1371525,5280
	13786	383250,1527	1371530,3960
	13787	383274,2530	1371551,6300
	13788	383278,3884	1371555,9800
	13789	383283,1045	1371559,6900
	13790	383287,2501	1371564,0490
	13791	383292,1096	1371567,5670
	13792	383292,2043	1371567,6360
	13793	383297,0681	1371571,8640
	13794	383300,5918	1371576,7730
	13795	383300,7452	1371577,6700
	13796	383299,9544	1371580,9830
	13797	383297,9008	1371582,7840
	13798	383293,7504	1371583,4760
	13799	383287,7364	1371583,2750
	13800	383287,0248	1371583,1760
	13801	383281,9585	1371584,1510
	13802	383276,3939	1371586,5950
	13803	383275,2272	1371587,5020
	13804	383273,5406	1371591,1080
	13805	383274,4004	1371597,1260
	13806	383276,4953	1371602,8060
	13807	383280,0093	1371607,7340
	13808	383285,6026	1371609,9110
	13809	383291,5576	1371608,8330
	13810	383296,8515	1371605,6730
	13811	383301,7803	1371602,1790
	13812	383305,9626	1371598,9260
	13813	383311,9741	1371598,2870
	13814	383312,1142	1371598,2950
	13815	383317,8243	1371600,2500
	13816	383323,0014	1371603,3530
	13817	383328,3146	1371606,1950
	13818	383333,8425	1371608,6730
	13819	383339,7324	1371609,9450

## Сведения о границах территориальной зоны природных ландшафтов (Р-3)

Сведения о характерных точках границ объекта	№ точки	Координаты	
		X	Y
	13820	383345,7816	1371611,1660
	13821	383351,8327	1371611,1660
	13822	383357,8863	1371610,6650
	13823	383363,9148	1371610,4960
	13824	383369,8403	1371611,4670
	13825	383375,8867	1371611,8280
	13826	383390,6796	1371609,8370
	13827	383396,5181	1371608,3300
	13828	383400,2066	1371607,5150
	13829	383405,8351	1371605,3300
	13830	383406,0636	1371605,2270
	13831	383410,3585	1371604,1630
	13832	383415,1308	1371603,5920
	13833	383419,6315	1371602,9150
	13834	383424,1062	1371602,5080
	13835	383430,1258	1371601,7380
	13836	383430,9839	1371601,6050
	13837	383436,4788	1371599,1830
	13838	383441,7977	1371596,3630
	13839	383443,9525	1371597,3320
	13840	383448,6995	1371598,4210
	13841	383454,6457	1371597,4220
	13842	383454,9234	1371597,2680
	13843	383457,8547	1371593,9640
	13844	383457,6376	1371590,1270
	13845	383456,1000	1371586,9490
	13846	383456,0448	1371582,5690
	13847	383461,2014	1371581,6120
	13848	383467,2499	1371582,1120
	13849	383467,4914	1371582,2080
	13850	383471,8320	1371584,8840
	13851	383472,6980	1371588,6420
	13852	383477,0765	1371591,8470
	13853	383481,0061	1371591,0990
	13854	383487,0058	1371590,3390
	13855	383492,6148	1371588,1950
	13856	383493,3605	1371587,8940
	13857	383499,0820	1371585,9190
	13858	383499,6874	1371585,6000
	13859	383504,7395	1371582,3240
	13860	383504,9568	1371582,1410
	13861	383507,2977	1371579,4850
	13862	383510,2989	1371574,8300

## Сведения о границах территориальной зоны природных ландшафтов (Р-3)

Сведения о характерных точках границ объекта	№ точки	Координаты	
		X	Y
	13863	383511,3995	1371570,8330
	13864	383511,2495	1371568,1450
	13865	383511,1269	1371565,2860
	13866	383511,5489	1371564,2990
	13867	383511,9968	1371563,2530
	13868	383514,6711	1371560,1520
	13869	383515,7725	1371558,2260
	13870	383517,0036	1371552,2360
	13871	383516,9464	1371551,7570
	13872	383516,7574	1371547,1190
	13873	383515,6094	1371542,5650
	13874	383514,5804	1371536,6000
	13875	383513,9903	1371535,9280
	13876	383513,7676	1371534,4110
	13877	383512,7192	1371530,4960
	13878	383511,3628	1371526,7260
	13879	383509,7273	1371523,0190
	13880	383508,0487	1371519,1040
	13881	383507,0182	1371515,0480
	13882	383506,2496	1371510,4680
	13883	383512,7765	1371438,3810
	13884	383512,8157	1371438,2490
	13885	383513,5562	1371434,2470
	13886	383514,6690	1371430,3900
	13887	383515,4734	1371425,9770
	13888	383516,2118	1371422,7850
	13889	383515,5743	1371422,6080
	13890	383514,8591	1371422,8670
	13891	383528,0311	1371374,1750
	13892	383661,5552	1371411,2130
	13893	383660,7600	1371421,5950
	13894	383654,2650	1371454,5850
	13895	383656,9200	1371466,6840
	13896	383650,5751	1371460,0560
	13897	383650,1037	1371459,9250
	13898	383650,2913	1371461,8960
	13899	383650,5979	1371464,3520
	13900	383651,1332	1371466,7140
	13901	383652,0609	1371468,5610
	13902	383653,1263	1371470,2550
	13903	383653,8854	1371472,2040
	13904	383654,2159	1371474,2500
	13905	383654,6188	1371476,4540

## Сведения о границах территориальной зоны природных ландшафтов (Р-3)

Сведения о характерных точках границ объекта	№ точки	Координаты	
		X	Y
	13906	383655,2075	1371478,3760
	13907	383656,9319	1371483,3510
	13908	383661,4249	1371494,9160
	13909	383664,3612	1371500,5920
	13910	383667,7746	1371516,1460
	13911	383668,0324	1371517,5110
	13912	383668,2535	1371518,3280
	13913	383675,2975	1371550,4260
	13914	383676,1642	1371556,4870
	13915	383677,3501	1371559,7790
	13916	383678,5100	1371565,0650
	13917	383680,1978	1371568,3680
	13918	383680,5483	1371569,4740
	13919	383681,9838	1371575,8740
	13920	383683,2457	1371582,0260
	13921	383684,4163	1371588,1000
	13922	383685,6950	1371594,0420
	13923	383687,5411	1371599,8050
	13924	383689,9544	1371605,3700
	13925	383692,6259	1371610,8110
	13926	383695,7842	1371616,0350
	13927	383699,1410	1371621,1560
	13928	383702,4686	1371626,3270
	13929	383705,7285	1371631,6600
	13930	383708,8409	1371637,1540
	13931	383711,7140	1371642,7030
	13932	383714,3874	1371648,2740
	13933	383716,6517	1371653,9110
	13934	383719,1816	1371659,2440
	13935	383723,1829	1371663,3150
	13936	383723,6530	1371663,6090
	13937	383730,1868	1371690,4210
	13938	383729,5952	1371693,6150
	13939	383728,4934	1371699,5520
	13940	383728,0114	1371705,4710
	13941	383728,8888	1371711,3290
	13942	383730,5351	1371717,1050
	13943	383732,3111	1371722,8600
	13944	383734,1570	1371728,6130
	13945	383735,6547	1371734,4820
	13946	383736,7540	1371740,4660
	13947	383737,8237	1371746,4820
	13948	383738,9544	1371752,5560

## Сведения о границах территориальной зоны природных ландшафтов (Р-3)

Сведения о характерных точках границ объекта	№ точки	Координаты	
		X	Y
	13949	383740,5433	1371758,5130
	13950	383742,3820	1371764,4470
	13951	383744,3096	1371770,3090
	13952	383746,3253	1371776,0400
	13953	383748,2910	1371781,7720
	13954	383750,5746	1371787,3590
	13955	383753,4629	1371792,5870
	13956	383755,8941	1371798,0110
	13957	383757,3504	1371803,7910
	13958	383758,7979	1371809,6500
	13959	383760,7038	1371815,3930
	13960	383763,0219	1371820,2990
	13961	383761,1950	1371825,5950
	13962	383768,0500	1371849,2200
	13963	383776,7242	1371864,0570
	13964	383776,4152	1371866,3480
	13965	383776,6159	1371871,7650
	13966	383777,3073	1371876,5560
	13967	383778,4470	1371880,5500
	13968	383780,0721	1371884,2360
	13969	383781,9105	1371887,4590
	13970	383783,4155	1371891,1380
	13971	383784,5451	1371896,4720
	13972	383785,6456	1371901,8660
	13973	383786,9617	1371906,9580
	13974	383788,2821	1371913,0190
	13975	383789,3084	1371921,4850
	13976	383789,9897	1371930,9670
	13977	383790,0948	1371938,0260
	13978	383789,9725	1371944,5890
	13979	383789,9239	1371952,0710
	13980	383790,3462	1371959,6060
	13981	383791,2771	1371965,0330
	13982	383792,9784	1371969,7990
	13983	383794,4865	1371974,3570
	13984	383795,2154	1371978,3070
	13985	383794,9167	1371981,7520
	13986	383793,7430	1371986,2200
	13987	383792,0048	1371993,7470
	13988	383790,8791	1372001,4350
	13989	383791,0849	1372007,1930
	13990	383791,6597	1372008,8770
	13991	383782,9900	1372054,3900

## Сведения о границах территориальной зоны природных ландшафтов (Р-3)

Сведения о характерных точках границ объекта	№ точки	Координаты	
		X	Y
	13992	383749,5200	1372085,0200
	13993	383730,4200	1372107,2550
	13994	383706,6300	1372151,5250
	13995	383679,0500	1372178,2950
	13996	383613,6300	1372240,4150
	13997	383568,7550	1372263,6550
	13998	383550,3150	1372284,3700
	13999	383535,8150	1372310,0800
	14000	383535,4566	1372316,0990
	14001	383535,4115	1372316,1840
	14002	383534,0649	1372321,1240
	14003	383533,7698	1372324,8190
	14004	383533,7812	1372328,2700
	14005	383533,6472	1372332,0330
	14006	383533,1447	1372336,5710
	14007	383532,2841	1372340,5740
	14008	383531,2122	1372343,1410
	14009	383529,8212	1372344,4320
	14010	383528,2566	1372345,4850
	14011	383526,2573	1372348,2450
	14012	383523,4426	1372355,3490
	14013	383520,3373	1372366,4470
	14014	383517,8691	1372377,3450
	14015	383516,2984	1372384,7000
	14016	383515,1850	1372390,5280
	14017	383514,6584	1372394,7960
	14018	383515,1053	1372397,9400
	14019	383515,9659	1372400,6580
	14020	383516,7634	1372403,1660
	14021	383517,6776	1372406,1230
	14022	383519,1105	1372409,6620
	14023	383520,8750	1372412,6270
	14024	383522,5668	1372414,7420
	14025	383524,4710	1372416,3440
	14026	383526,5698	1372417,5830
	14027	383528,6307	1372418,2920
	14028	383530,3480	1372418,7670
	14029	383530,9081	1372420,1090
	14030	383530,0866	1372422,7010
	14031	383529,3623	1372425,1120
	14032	383529,3321	1372427,1130
	14033	383530,0031	1372428,5140
	14034	383531,4585	1372429,5320

## Сведения о границах территориальной зоны природных ландшафтов (Р-3)

Сведения о характерных точках границ объекта	№ точки	Координаты	
		X	Y
	14035	383533,1923	1372430,4360
	14036	383534,7007	1372431,6540
	14037	383536,1086	1372433,5130
	14038	383537,6973	1372436,0900
	14039	383539,2950	1372438,6070
	14040	383541,1488	1372441,5300
	14041	383543,1077	1372444,7910
	14042	383545,2881	1372448,8190
	14043	383547,4752	1372452,6280
	14044	383549,6715	1372455,7150
	14045	383552,3436	1372458,5060
	14046	383555,3253	1372460,6020
	14047	383557,3763	1372461,9920
	14048	383558,0241	1372463,1820
	14049	383557,5553	1372464,6100
	14050	383556,6096	1372466,2540
	14051	383555,9774	1372468,1240
	14052	383556,2022	1372469,7910
	14053	383557,2608	1372471,6950
	14054	383559,0288	1372474,2290
	14055	383561,5340	1372477,2320
	14056	383563,7741	1372479,2290
	14057	383565,0434	1372480,5110
	14058	383565,2544	1372481,9180
	14059	383564,8373	1372483,4640
	14060	383564,4073	1372484,8110
	14061	383564,6461	1372486,0680
	14062	383565,7934	1372487,8910
	14063	383567,9507	1372491,0390
	14064	383571,2763	1372496,0810
	14065	383574,2996	1372500,9660
	14066	383577,0479	1372506,1960
	14067	383580,4651	1372514,0270
	14068	383584,5880	1372522,9070
	14069	383587,0971	1372528,8610
	14070	383588,8631	1372533,9450
	14071	383590,4114	1372538,5130
	14072	383591,8705	1372542,4620
	14073	383593,6287	1372547,0270
	14074	383595,0263	1372550,8770
	14075	383595,9615	1372553,9030
	14076	383596,6466	1372556,2530
	14077	383596,9817	1372557,2590

## Сведения о границах территориальной зоны природных ландшафтов (Р-3)

Сведения о характерных точках границ объекта	№ точки	Координаты	
		X	Y
	14078	383597,4735	1372558,7210
	14079	383598,5464	1372561,5860
	14080	383599,1600	1372563,1670
	14081	383600,3045	1372566,1410
	14082	383602,2013	1372569,9330
	14083	383603,8508	1372573,2390
	14084	383605,7777	1372577,0410
	14085	383607,7663	1372580,9520
	14086	383609,2660	1372584,2700
	14087	383610,5363	1372586,9620
	14088	383612,1937	1372589,4580
	14089	383614,7318	1372592,6600
	14090	383617,2858	1372595,5830
	14091	383619,3505	1372597,8920
	14092	383620,8889	1372599,7800
	14093	383621,8569	1372601,6460
	14094	383622,0824	1372604,0330
	14095	383621,8734	1372606,7860
	14096	383621,9957	1372609,6250
	14097	383623,0945	1372612,8890
	14098	383625,7952	1372618,2800
	14099	383629,5351	1372624,9460
	14100	383634,0945	1372632,2390
	14101	383637,2711	1372637,3420
	14102	383640,5568	1372642,3940
	14103	383643,5847	1372647,5900
	14104	383646,4934	1372652,8380
	14105	383649,9368	1372657,7270
	14106	383653,4894	1372662,5650
	14107	383657,3788	1372667,1780
	14108	383661,1608	1372671,9730
	14109	383665,1866	1372676,3440
	14110	383669,1617	1372679,3250
	14111	383671,2105	1372681,2350
	14112	383674,5178	1372685,0460
	14113	383678,8497	1372689,1520
	14114	383683,5104	1372693,1740
	14115	383688,0127	1372697,3070
	14116	383692,8403	1372701,1160
	14117	383697,5808	1372705,1260
	14118	383702,6079	1372708,9020
	14119	383707,6611	1372712,4170
	14120	383711,9533	1372716,5440



## Сведения о границах территориальной зоны природных ландшафтов (Р-3)

Сведения о характерных точках границ объекта	№ точки	Координаты	
		X	Y
	14121	383714,1815	1372718,7180
	14122	384561,5067	1373014,4350
	14123	384563,2598	1373010,6220
	14124	384567,1802	1373007,0260
	14125	384570,3037	1373001,8690
	14126	384572,0974	1372996,0610
	14127	384572,8476	1372990,0290
	14128	384572,7754	1372989,9220
	14129	384586,9600	1372959,0650
	14130	384592,5350	1372892,4850
	14131	384605,3000	1372821,9050
	14132	384604,4100	1372760,3050
	14133	384621,6750	1372678,8000
	14134	384629,8550	1372586,8400
	14135	384637,6400	1372520,8000
	14136	384622,7750	1372471,1850
	14137	384628,3950	1372420,9150
	14138	384630,2800	1372387,6500
	14139	384629,5650	1372361,6550
	14140	384629,0350	1372327,7600
	14141	384638,2485	1372270,3960
	14142	384640,5624	1372270,3210
	14143	384644,5645	1372267,7510
	14144	384648,9748	1372261,6940
	14145	384651,7945	1372254,9420
	14146	384652,7984	1372250,4960
	14147	384651,7276	1372246,4220
	14148	384651,0507	1372245,4420
	14149	384662,6450	1372225,6950
	14150	384674,2271	1372226,2440
	14151	384680,8273	1372229,4060
	14152	384692,1086	1372240,1490
	14153	384700,1634	1372249,1400
	14154	384702,4255	1372254,6270
	14155	384703,3118	1372257,7340
	14156	384704,2122	1372261,7810
	14157	384707,7134	1372266,5300
	14158	384712,3165	1372270,0620
	14159	384718,9782	1372274,1530
	14160	384723,8801	1372276,9300
	14161	384727,1609	1372277,6310
	14162	384733,3777	1372278,0390
	14163	384741,8122	1372278,4420

## Сведения о границах территориальной зоны природных ландшафтов (Р-3)

Сведения о характерных точках границ объекта	№ точки	Координаты	
		X	Y
	14164	384742,1300	1372278,6300
	14165	384771,8100	1372281,1150
	14166	384797,0120	1372278,9780
	14167	384798,8592	1372278,9930
	14168	384806,2483	1372279,5530
	14169	384813,6060	1372281,3540
	14170	384815,6978	1372282,8030
	14171	384818,4600	1372284,2720
	14172	384820,5953	1372283,2700
	14173	384820,0939	1372281,8370
	14174	384818,7224	1372280,4070
	14175	384816,6023	1372279,0690
	14176	384813,7238	1372277,1820
	14177	384812,3060	1372275,1720
	14178	384822,4250	1372262,6200
	14179	384812,8950	1372239,8700
	14180	384792,6300	1372223,2200
	14181	384749,6750	1372200,0950
	14182	384718,8750	1372182,2300
	14183	384691,3107	1372179,2470
	14184	384690,8179	1372178,3620
	14185	384688,9479	1372173,0090
	14186	384688,5489	1372169,7250
	14187	384688,2762	1372166,1880
	14188	384686,5736	1372162,6630
	14189	384683,4944	1372160,0590
	14190	384682,5547	1372158,0730
	14191	384682,2568	1372153,5170
	14192	384679,7502	1372147,0530
	14193	384678,0463	1372144,7880
	14194	384676,7163	1372142,1180
	14195	384676,4681	1372139,5510
	14196	384677,1003	1372137,0120
	14197	384679,0281	1372134,8330
	14198	384678,6273	1372132,7680
	14199	384676,8396	1372131,5950
	14200	384674,4455	1372131,5410
	14201	384680,6500	1372109,0550
	14202	384708,8782	1372031,7860
	14203	384708,8860	1372031,7760
	14204	384710,8326	1372027,5070
	14205	384711,1857	1372025,4700
	14206	384757,8525	1371897,7290

## Сведения о границах территориальной зоны природных ландшафтов (Р-3)

Сведения о характерных точках границ объекта	№ точки	Координаты	
		X	Y
	14207	384757,6597	1371897,4250
	14208	384757,9444	1371897,4780
	14209	384760,5170	1371890,4360
	14210	384760,7336	1371890,2780
	14211	384763,1623	1371889,5020
	14212	384764,8341	1371888,2670
	14213	384765,4018	1371886,7680
	14214	384764,2385	1371881,1850
	14215	384764,1338	1371880,5350
	14216	384769,7101	1371865,2720
	14217	384773,2527	1371859,2480
	14218	384778,0023	1371847,1060
	14219	384778,1619	1371846,7990
	14220	384779,5871	1371844,0620
	14221	384781,8006	1371836,8980
	14222	384781,6871	1371835,3200
	14223	384781,4565	1371834,1770
	14224	384781,0734	1371834,1670
	14225	384780,4684	1371834,1510
	14226	384777,0358	1371832,6720
	14227	384769,0488	1371830,2800
	14228	384757,1159	1371827,5370
	14229	384746,6898	1371824,5620
	14230	384743,2220	1371823,4040
	14231	384735,0444	1371820,9750
	14232	384728,1225	1371816,8970
	14233	384720,7386	1371814,7070
	14234	384718,4380	1371813,3510
	14235	384716,9305	1371812,8630
	14236	384714,5767	1371813,3090
	14237	384712,7263	1371815,3160
	14238	384713,2155	1371821,3000
	14239	384714,4963	1371825,3720
	14240	384714,5367	1371828,0820
	14241	384713,5688	1371830,2460
	14242	384709,4348	1371833,3890
	14243	384703,8595	1371835,7820
	14244	384702,9010	1371836,5660
	14245	384700,0503	1371841,9200
	14246	384698,0740	1371846,2200
	14247	384695,0606	1371850,0550
	14248	384690,7958	1371853,1400
	14249	384685,9993	1371856,7920

## Сведения о границах территориальной зоны природных ландшафтов (Р-3)

Сведения о характерных точках границ объекта	№ точки	Координаты	
		X	Y
	14250	384679,7865	1371856,6740
	14251	384673,7593	1371856,9340
	14252	384667,6661	1371856,1140
	14253	384661,4588	1371855,6970
	14254	384655,0302	1371855,1920
	14255	384648,8650	1371854,2440
	14256	384642,9292	1371853,2520
	14257	384636,7143	1371852,9950
	14258	384630,5318	1371852,8970
	14259	384624,4166	1371851,9480
	14260	384618,6690	1371850,1630
	14261	384614,6506	1371845,6120
	14262	384612,4158	1371839,9440
	14263	384609,7637	1371834,4630
	14264	384605,9830	1371829,7580
	14265	384600,6704	1371826,9570
	14266	384594,9030	1371823,8420
	14267	384589,1489	1371821,6180
	14268	384586,1810	1371820,4520
	14269	384583,4445	1371819,3720
	14270	384578,1880	1371816,3100
	14271	384572,7098	1371813,1410
	14272	384567,5390	1371809,7880
	14273	384562,7292	1371805,8280
	14274	384558,0544	1371801,5270
	14275	384552,6282	1371798,4880
	14276	384547,2057	1371795,6980
	14277	384541,9608	1371792,7450
	14278	384536,5473	1371789,8860
	14279	384530,8945	1371787,7490
	14280	384525,2203	1371784,8430
	14281	384520,8564	1371780,6080
	14282	384517,5705	1371775,5460
	14283	384511,8985	1371773,4600
	14284	384505,9414	1371771,7080
	14285	384500,5658	1371768,7080
	14286	384494,9800	1371766,3710
	14287	384489,3641	1371764,0240
	14288	384483,3605	1371762,5130
	14289	384478,0162	1371759,5920
	14290	384472,7598	1371756,5400
	14291	384468,1455	1371752,2780
	14292	384463,6723	1371748,0840

## Сведения о границах территориальной зоны природных ландшафтов (Р-3)

Сведения о характерных точках границ объекта	№ точки	Координаты	
		X	Y
	14293	384458,8997	1371743,9340
	14294	384453,9483	1371740,5370
	14295	384448,5436	1371737,5970
	14296	384442,7015	1371735,5140
	14297	384437,2083	1371732,6750
	14298	384431,9502	1371729,5030
	14299	384426,5938	1371726,4520
	14300	384422,9854	1371725,2560
	14301	384420,3931	1371726,4740
	14302	384419,8107	1371729,0030
	14303	384421,6961	1371734,7160
	14304	384425,0095	1371737,5980
	14305	384428,7716	1371742,3920
	14306	384428,8629	1371742,4810
	14307	384431,1906	1371744,3170
	14308	384432,9385	1371746,1710
	14309	384433,4396	1371750,2640
	14310	384430,4665	1371752,7790
	14311	384424,2785	1371752,9810
	14312	384422,9730	1371752,6300
	14313	384416,9623	1371751,3100
	14314	384411,2744	1371750,8440
	14315	384407,6615	1371753,3790
	14316	384406,5596	1371757,9660
	14317	384408,3572	1371761,8100
	14318	384411,8072	1371767,1390
	14319	384415,7652	1371771,6610
	14320	384420,3930	1371775,4930
	14321	384425,1494	1371779,2230
	14322	384429,5283	1371783,7980
	14323	384434,1461	1371787,6300
	14324	384439,5529	1371790,7100
	14325	384444,6628	1371794,0050
	14326	384448,5719	1371798,5970
	14327	384452,3531	1371803,3320
	14328	384456,3081	1371808,3240
	14329	384458,0650	1371814,1380
	14330	384456,7152	1371818,1990
	14331	384454,1277	1371819,7380
	14332	384448,6835	1371819,5190
	14333	384443,0074	1371817,1630
	14334	384437,5103	1371814,7350
	14335	384435,9756	1371813,7670

## Сведения о границах территориальной зоны природных ландшафтов (Р-3)

Сведения о характерных точках границ объекта	№ точки	Координаты	
		X	Y
	14336	384431,1512	1371810,1690
	14337	384427,5762	1371805,1710
	14338	384424,3082	1371799,9690
	14339	384421,1094	1371794,7150
	14340	384419,6519	1371788,8560
	14341	384419,1422	1371782,8430
	14342	384415,5185	1371777,9360
	14343	384410,3398	1371774,7220
	14344	384404,8179	1371771,9740
	14345	384399,4038	1371769,0740
	14346	384394,2072	1371766,0010
	14347	384389,0210	1371762,9580
	14348	384384,0849	1371759,2510
	14349	384379,1036	1371755,8640
	14350	384373,0971	1371754,8240
	14351	384367,1253	1371754,1020
	14352	384361,1185	1371752,3710
	14353	384353,8517	1371749,3090
	14354	384348,6429	1371746,0960
	14355	384343,4041	1371742,8740
	14356	384340,8886	1371738,5100
	14357	384340,8257	1371736,3010
	14358	384340,9901	1371733,9080
	14359	384338,5062	1371730,3140
	14360	384333,5750	1371728,9480
	14361	384327,9375	1371731,1920
	14362	384327,4134	1371731,6000
	14363	384324,3903	1371736,7960
	14364	384323,9098	1371737,4430
	14365	384320,8368	1371742,6500
	14366	384316,4624	1371747,1060
	14367	384312,1082	1371751,5710
	14368	384306,6036	1371754,0140
	14369	384301,6063	1371757,6090
	14370	384296,0777	1371760,4510
	14371	384289,9490	1371761,9530
	14372	384284,1361	1371763,8400
	14373	384278,1296	1371765,4900
	14374	384271,6826	1371766,4360
	14375	384265,4927	1371766,5180
	14376	384259,4241	1371766,0080
	14377	384253,6006	1371764,4950
	14378	384247,7112	1371763,2620

## Сведения о границах территориальной зоны природных ландшафтов (Р-3)

Сведения о характерных точках границ объекта	№ точки	Координаты	
		X	Y
	14379	384241,7398	1371761,8910
	14380	384236,2326	1371759,4620
	14381	384230,7551	1371757,0030
	14382	384225,3440	1371754,3040
	14383	384219,4057	1371752,4720
	14384	384214,6321	1371750,9430
	14385	384211,3412	1371751,5920
	14386	384209,2179	1371755,4240
	14387	384213,3956	1371759,9220
	14388	384217,6827	1371764,3790
	14389	384221,9119	1371768,9770
	14390	384226,9245	1371772,4530
	14391	384230,8840	1371777,0750
	14392	384234,1298	1371782,1280
	14393	384236,2738	1371787,7470
	14394	384238,5183	1371793,3940
	14395	384241,8047	1371798,4860
	14396	384246,2769	1371802,6100
	14397	384251,2602	1371806,1370
	14398	384256,0993	1371810,0450
	14399	384260,9973	1371813,8830
	14400	384266,6078	1371816,5400
	14401	384271,9452	1371819,6610
	14402	384276,9171	1371823,0870
	14403	384281,4977	1371825,7600
	14404	384285,5244	1371828,1800
	14405	384289,2269	1371833,0060
	14406	384289,3699	1371833,2040
	14407	384293,6966	1371835,6200
	14408	384299,2132	1371838,0180
	14409	384304,1758	1371841,4950
	14410	384305,6604	1371842,4530
	14411	384310,3775	1371846,2330
	14412	384313,5015	1371848,4770
	14413	384317,9224	1371850,5020
	14414	384323,9701	1371852,2920
	14415	384325,6401	1371852,9470
	14416	384330,9339	1371855,8290
	14417	384334,5298	1371858,1960
	14418	384339,1613	1371862,2770
	14419	384341,1382	1371865,3980
	14420	384344,4031	1371869,7210
	14421	384348,0260	1371874,5770

## Сведения о границах территориальной зоны природных ландшафтов (Р-3)

Сведения о характерных точках границ объекта	№ точки	Координаты	
		X	Y
	14422	384353,0272	1371877,9540
	14423	384357,9541	1371881,7210
	14424	384362,6617	1371885,5310
	14425	384366,9179	1371889,9290
	14426	384371,5751	1371893,7200
	14427	384376,8817	1371896,7820
	14428	384382,0099	1371899,9660
	14429	384386,6775	1371903,7770
	14430	384389,9057	1371908,9900
	14431	384391,7091	1371911,8830
	14432	384394,3126	1371915,4450
	14433	384397,2630	1371916,7820
	14434	384399,8913	1371914,6220
	14435	384401,9399	1371911,8210
	14436	384404,6297	1371906,4000
	14437	384406,7445	1371900,6580
	14438	384410,0391	1371895,5580
	14439	384415,0502	1371892,2120
	14440	384420,7480	1371889,9870
	14441	384426,4954	1371887,7310
	14442	384432,5353	1371886,3110
	14443	384438,7374	1371885,7090
	14444	384445,0743	1371885,4240
	14445	384451,4604	1371885,7590
	14446	384457,1040	1371887,9550
	14447	384462,1856	1371891,3600
	14448	384466,5481	1371895,5060
	14449	384470,8156	1371899,9930
	14450	384471,6856	1371906,0210
	14451	384469,5908	1371911,7740
	14452	384466,2456	1371916,8340
	14453	384461,1230	1371920,0710
	14454	384455,1056	1371921,6610
	14455	384449,0539	1371922,2910
	14456	384443,1731	1371923,6490
	14457	384437,2073	1371924,6680
	14458	384434,4337	1371925,1290
	14459	384431,7026	1371927,1000
	14460	384431,5304	1371930,9840
	14461	384434,5115	1371936,4000
	14462	384435,0143	1371937,2530
	14463	384438,5581	1371942,1710
	14464	384439,4384	1371942,8480



## Сведения о границах территориальной зоны природных ландшафтов (Р-3)

Сведения о характерных точках границ объекта	№ точки	Координаты	
		X	Y
	14465	384445,0422	1371945,0550
	14466	384445,2955	1371945,2710
	14467	384449,7565	1371949,3150
	14468	384450,2836	1371950,4580
	14469	384452,0625	1371954,3920
	14470	384454,3837	1371957,8080
	14471	384456,9341	1371959,1500
	14472	384462,9817	1371959,5900
	14473	384463,3713	1371959,5540
	14474	384468,6416	1371960,1860
	14475	384474,3699	1371962,0210
	14476	384475,7487	1371963,2710
	14477	384481,1956	1371966,3500
	14478	384486,1585	1371969,8470
	14479	384488,7135	1371971,4990
	14480	384492,4150	1371976,2550
	14481	384492,5076	1371976,4340
	14482	384494,4166	1371981,7160
	14483	384492,7628	1371987,5220
	14484	384492,2634	1371988,2390
	14485	384489,0244	1371991,0280
	14486	384483,3338	1371993,0730
	14487	384481,3836	1371993,7520
	14488	384475,8774	1371996,0850
	14489	384473,5600	1371998,9700
	14490	384472,8135	1372003,2410
	14491	384473,2628	1372009,2360
	14492	384473,4389	1372009,6430
	14493	384475,9708	1372015,1160
	14494	384476,2792	1372015,6720
	14495	384478,7752	1372018,7350
	14496	384481,0780	1372019,5710
	14497	384487,4286	1372019,5370
	14498	384494,0844	1372019,8480
	14499	384500,5624	1372019,6410
	14500	384507,0994	1372019,3640
	14501	384513,7822	1372019,4740
	14502	384520,4256	1372020,2950
	14503	384523,6848	1372020,8770
	14504	384531,2663	1372023,5740
	14505	384535,4517	1372026,5730
	14506	384538,2306	1372031,1720
	14507	384542,3380	1372038,3320

## Сведения о границах территориальной зоны природных ландшафтов (Р-3)

Сведения о характерных точках границ объекта	№ точки	Координаты	
		X	Y
	14508	384548,4982	1372046,3320
	14509	384553,1979	1372050,9630
	14510	384559,1840	1372053,9840
	14511	384565,1467	1372055,4450
	14512	384568,9549	1372057,2890
	14513	384570,5001	1372059,6360
	14514	384570,6576	1372062,1550
	14515	384571,2057	1372065,3770
	14516	384572,7549	1372067,9940
	14517	384574,1094	1372069,6240
	14518	384573,2654	1372070,7070
	14519	384569,2390	1372071,6670
	14520	384564,3885	1372072,3600
	14521	384559,8907	1372071,8870
	14522	384554,2528	1372070,7500
	14523	384548,7731	1372069,4920
	14524	384544,0905	1372068,7010
	14525	384536,2777	1372067,2570
	14526	384526,6403	1372064,1900
	14527	384514,9070	1372059,4040
	14528	384506,3834	1372056,5710
	14529	384500,1909	1372055,8030
	14530	384494,5078	1372057,6780
	14531	384491,3000	1372060,5460
	14532	384490,9938	1372064,1610
	14533	384491,1460	1372068,3400
	14534	384489,5407	1372072,0340
	14535	384487,1603	1372074,7200
	14536	384484,9882	1372075,9430
	14537	384483,2135	1372074,9790
	14538	384481,7916	1372071,5090
	14539	384480,8098	1372064,6830
	14540	384480,9533	1372055,5190
	14541	384481,0330	1372048,7770
	14542	384479,8499	1372043,2140
	14543	384477,9780	1372039,0810
	14544	384475,9658	1372036,2700
	14545	384470,9228	1372032,7650
	14546	384465,4646	1372029,5950
	14547	384460,0790	1372026,5950
	14548	384454,6346	1372023,6760
	14549	384449,3865	1372020,5030
	14550	384444,3704	1372016,7970

## Сведения о границах территориальной зоны природных ландшафтов (Р-3)

Сведения о характерных точках границ объекта	№ точки	Координаты	
		X	Y
	14551	384439,0941	1372013,7450
	14552	384433,5434	1372011,0780
	14553	384427,3994	1372009,5390
	14554	384421,2695	1372008,2700
	14555	384415,2895	1372006,9990
	14556	384409,3481	1372005,6270
	14557	384403,3900	1372003,8150
	14558	384397,4747	1372002,1830
	14559	384392,0713	1371999,3330
	14560	384386,7868	1371996,4010
	14561	384381,5312	1371993,3990
	14562	384376,1966	1371990,4680
	14563	384370,7813	1371987,4880
	14564	384365,6426	1371984,2740
	14565	384360,6111	1371980,8780
	14566	384355,1428	1371977,6990
	14567	384349,9622	1371974,3560
	14568	384345,8343	1371969,8470
	14569	384341,3211	1371965,6530
	14570	384336,2629	1371961,8080
	14571	384331,3836	1371957,8800
	14572	384327,1344	1371953,2820
	14573	384322,5215	1371949,1100
	14574	384318,0244	1371944,6560
	14575	384313,7676	1371940,2190
	14576	384309,6492	1371935,6690
	14577	384305,7439	1371930,6570
	14578	384301,0132	1371926,6360
	14579	384296,7380	1371922,3090
	14580	384292,4204	1371917,8230
	14581	384287,5454	1371914,1850
	14582	384282,7218	1371909,9660
	14583	384278,0802	1371905,8840
	14584	384273,5179	1371901,7520
	14585	384268,3963	1371897,6770
	14586	384263,1961	1371894,3640
	14587	384257,6593	1371891,9560
	14588	384251,8326	1371890,2330
	14589	384246,3713	1371887,5230
	14590	384242,0686	1371883,3570
	14591	384239,5973	1371877,9330
	14592	384237,3239	1371872,3560
	14593	384234,6723	1371866,9040

## Сведения о границах территориальной зоны природных ландшафтов (Р-3)

Сведения о характерных точках границ объекта	№ точки	Координаты	
		X	Y
	14594	384231,6833	1371861,6380
	14595	384228,0977	1371856,6000
	14596	384224,8488	1371851,3380
	14597	384221,8149	1371846,4120
	14598	384219,6933	1371842,9730
	14599	384217,9117	1371838,1790
	14600	384218,1070	1371835,1750
	14601	384220,5129	1371833,5290
	14602	384224,4040	1371834,9010
	14603	384228,3469	1371839,0830
	14604	384232,0770	1371843,7490
	14605	384237,4231	1371846,7800
	14606	384242,1984	1371850,4390
	14607	384245,4436	1371855,4520
	14608	384247,8790	1371861,1560
	14609	384250,3237	1371866,8210
	14610	384252,3606	1371872,6320
	14611	384254,5205	1371878,6410
	14612	384258,1453	1371883,6270
	14613	384262,3008	1371887,9760
	14614	384267,4278	1371891,0700
	14615	384273,1999	1371893,1650
	14616	384278,9659	1371895,5090
	14617	384284,4891	1371898,3480
	14618	384289,5974	1371901,5320
	14619	384293,7924	1371905,8500
	14620	384298,0068	1371910,1280
	14621	384302,7820	1371913,7780
	14622	384307,2849	1371917,9520
	14623	384312,4151	1371921,2660
	14624	384317,6443	1371924,5080
	14625	384323,1038	1371927,0980
	14626	384328,6642	1371929,7450
	14627	384334,0382	1371932,6360
	14628	384339,3432	1371935,5970
	14629	384344,6904	1371938,7080
	14630	384350,1284	1371941,8680
	14631	384355,5603	1371944,6170
	14632	384361,3934	1371946,1010
	14633	384367,2354	1371947,5140
	14634	384372,7914	1371949,8620
	14635	384378,3023	1371952,5500
	14636	384383,7378	1371955,5400

## Сведения о границах территориальной зоны природных ландшафтов (Р-3)

Сведения о характерных точках границ объекта	№ точки	Координаты	
		X	Y
	14637	384389,1396	1371958,9600
	14638	384393,9872	1371962,7680
	14639	384399,1880	1371966,1210
	14640	384404,6459	1371969,2710
	14641	384410,0217	1371972,2910
	14642	384415,4362	1371975,2110
	14643	384420,8291	1371978,0310
	14644	384426,0862	1371981,1330
	14645	384430,8054	1371985,0540
	14646	384434,8834	1371989,5740
	14647	384439,0308	1371994,0530
	14648	384442,8706	1371998,6970
	14649	384446,2463	1372003,7370
	14650	384450,2485	1372007,8680
	14651	384452,8844	1372009,5790
	14652	384455,5246	1372009,5600
	14653	384458,4967	1372006,9850
	14654	384461,0202	1372001,8170
	14655	384462,4827	1371995,9240
	14656	384463,0321	1371989,8350
	14657	384463,2299	1371983,6410
	14658	384463,4894	1371977,5560
	14659	384463,0982	1371972,1110
	14660	384462,1277	1371970,0750
	14661	384458,2158	1371967,3030
	14662	384452,8106	1371965,6730
	14663	384448,7254	1371964,7030
	14664	384445,2925	1371961,8640
	14665	384443,1430	1371956,5450
	14666	384440,3924	1371951,1650
	14667	384435,7416	1371947,1340
	14668	384430,4531	1371944,6120
	14669	384424,9632	1371946,0240
	14670	384421,1601	1371949,8910
	14671	384418,3813	1371950,6730
	14672	384414,9810	1371949,3530
	14673	384411,0105	1371945,3320
	14674	384407,4271	1371940,4440
	14675	384403,8644	1371935,6060
	14676	384400,4800	1371930,6460
	14677	384395,9002	1371926,6840
	14678	384390,8843	1371922,9880
	14679	384385,6975	1371919,9040

## Сведения о границах территориальной зоны природных ландшафтов (Р-3)

Сведения о характерных точках границ объекта	№ точки	Координаты	
		X	Y
	14680	384380,5482	1371916,6500
	14681	384375,2339	1371913,0690
	14682	384370,1253	1371909,1940
	14683	384366,2060	1371904,5820
	14684	384361,9314	1371900,2950
	14685	384357,6158	1371895,9380
	14686	384352,3994	1371892,2150
	14687	384346,9013	1371889,0470
	14688	384341,6724	1371885,8240
	14689	384337,3492	1371881,6280
	14690	384332,4748	1371878,0300
	14691	384327,2357	1371874,7970
	14692	384322,2801	1371871,1200
	14693	384316,6893	1371867,7730
	14694	384311,2512	1371864,6030
	14695	384305,7651	1371861,5750
	14696	384300,0537	1371859,5290
	14697	384294,2209	1371858,0660
	14698	384288,7089	1371855,3070
	14699	384283,4221	1371852,2260
	14700	384278,5184	1371848,6780
	14701	384274,3310	1371844,2000
	14702	384270,1293	1371839,4310
	14703	384265,4165	1371835,2710
	14704	384260,1247	1371831,8490
	14705	384254,7865	1371828,6780
	14706	384249,6188	1371825,5340
	14707	384244,3211	1371822,3930
	14708	384239,2845	1371818,6470
	14709	384234,6926	1371814,5450
	14710	384230,0054	1371810,7540
	14711	384226,3820	1371805,8670
	14712	384222,7256	1371800,7810
	14713	384218,6179	1371796,2810
	14714	384214,6482	1371791,6490
	14715	384211,0968	1371786,2210
	14716	384207,4489	1371781,0350
	14717	384203,7987	1371775,6880
	14718	384200,3723	1371770,5980
	14719	384196,5918	1371765,9040
	14720	384192,5545	1371761,4330
	14721	384188,8718	1371756,5970
	14722	384185,0610	1371751,8830

## Сведения о границах территориальной зоны природных ландшафтов (Р-3)

Сведения о характерных точках границ объекта	№ точки	Координаты	
		X	Y
	14723	384181,1321	1371747,3010
	14724	384176,6414	1371743,2770
	14725	384171,2309	1371740,6170
	14726	384165,6129	1371738,8000
	14727	384159,7236	1371739,5880
	14728	384153,8563	1371739,8360
	14729	384148,9311	1371736,8580
	14730	384146,5705	1371731,4730
	14731	384146,3384	1371725,2950
	14732	384145,6488	1371719,2840
	14733	384143,6015	1371713,4440
	14734	384141,1578	1371707,8490
	14735	384139,2101	1371701,9870
	14736	384136,9927	1371696,1390
	14737	384134,8664	1371690,3700
	14738	384131,8659	1371684,9940
	14739	384128,5762	1371679,6820
	14740	384125,1204	1371674,6320
	14741	384121,8927	1371669,4490
	14742	384118,8442	1371664,2140
	14743	384116,5688	1371658,5070
	14744	384113,7466	1371653,0180
	14745	384111,6991	1371647,1670
	14746	384108,8480	1371641,7490
	14747	384106,4318	1371635,9940
	14748	384103,4705	1371630,5670
	14749	384100,4874	1371625,0210
	14750	384098,0840	1371619,4450
	14751	384096,5237	1371613,3980
	14752	384095,0835	1371607,3580
	14753	384093,4941	1371601,3710
	14754	384091,9567	1371595,5230
	14755	384090,7973	1371589,5290
	14756	384089,6086	1371583,5850
	14757	384088,1608	1371577,7060
	14758	384086,3127	1371571,8130
	14759	384083,9493	1371566,2370
	14760	384080,8315	1371561,0520
	14761	384079,3637	1371555,8430
	14762	384079,1948	1371555,2460
	14763	384077,9161	1371551,3140
	14764	384077,6749	1371549,2270
	14765	384077,6941	1371547,1570

## Сведения о границах территориальной зоны природных ландшафтов (Р-3)

Сведения о характерных точках границ объекта	№ точки	Координаты	
		X	Y
	14766	384077,8331	1371545,0740
	14767	384078,4012	1371542,9250
	14768	384079,0983	1371540,7050
	14769	384079,7802	1371538,8140
	14770	384080,6522	1371536,9210
	14771	384081,4433	1371534,9690
	14772	384082,3364	1371533,1550
	14773	384082,9673	1371531,1950
	14774	384083,1822	1371528,8320
	14775	384083,1840	1371526,2710
	14776	384082,9622	1371524,1340
	14777	384082,3035	1371522,2140
	14778	384081,6325	1371520,1430
	14779	384080,5945	1371518,2680
	14780	384079,4190	1371516,5760
	14781	384078,4027	1371514,8210
	14782	384077,1571	1371513,1190
	14783	384076,1804	1371511,3330
	14784	384075,5811	1371509,3720
	14785	384074,5542	1371507,5770
	14786	384072,5591	1371501,2150
	14787	384070,1668	1371495,0400
	14788	384069,5681	1371493,1180
	14789	384069,0489	1371491,1660
	14790	384068,8682	1371490,4480
	14791	384068,5359	1371488,2830
	14792	384068,3242	1371486,1560
	14793	384068,3809	1371484,5950
	14794	384068,8198	1371482,4980
	14795	384069,5214	1371480,5870
	14796	384070,7868	1371478,9180
	14797	384072,5326	1371477,9420
	14798	384074,5095	1371477,0420
	14799	384076,4674	1371476,2030
	14800	384078,4431	1371475,2230
	14801	384080,3616	1371474,4240
	14802	384080,6888	1371474,2400
	14803	384082,1464	1371472,7180
	14804	384082,9569	1371471,3950
	14805	384083,0156	1371470,6340
	14806	384082,6852	1371469,2690
	14807	384082,1136	1371468,4970
	14808	384080,4759	1371467,3320



## Сведения о границах территориальной зоны природных ландшафтов (Р-3)

Сведения о характерных точках границ объекта	№ точки	Координаты	
		X	Y
	14809	384079,0335	1371465,8430
	14810	384077,7989	1371464,2010
	14811	384077,6556	1371463,9830
	14812	384076,0672	1371462,7660
	14813	384075,5113	1371462,3750
	14814	384074,4453	1371460,6400
	14815	384073,9089	1371459,5480
	14816	384073,7475	1371458,7800
	14817	384073,8938	1371458,2770
	14818	384089,9967	1371462,7940
	14819	384090,1848	1371463,1160
	14820	384090,5194	1371464,0910
	14821	384090,2193	1371465,4260
	14822	384090,1304	1371465,5070
	14823	384089,1278	1371466,0120
	14824	384087,4028	1371467,0380
	14825	384086,8867	1371469,3260
	14826	384086,2951	1371471,2360
	14827	384086,4553	1371473,2640
	14828	384087,4227	1371475,0890
	14829	384088,8246	1371476,5490
	14830	384090,2469	1371478,0280
	14831	384091,5369	1371480,0290
	14832	384092,8205	1371481,6000
	14833	384094,1437	1371483,1410
	14834	384095,3592	1371484,8430
	14835	384096,4644	1371486,5170
	14836	384097,3131	1371488,4340
	14837	384098,2801	1371490,2400
	14838	384099,5343	1371491,8520
	14839	384101,4060	1371492,6140
	14840	384103,2971	1371493,3360
	14841	384105,3183	1371494,0660
	14842	384107,2570	1371494,6270
	14843	384109,5366	1371495,2440
	14844	384111,2923	1371496,2780
	14845	384112,5074	1371497,9500
	14846	384113,9192	1371499,3990
	14847	384117,3387	1371503,3590
	14848	384119,1034	1371504,3230
	14849	384120,8986	1371505,3260
	14850	384122,8100	1371506,0680
	14851	384124,8157	1371505,7580

## Сведения о границах территориальной зоны природных ландшафтов (Р-3)

Сведения о характерных точках границ объекта	№ точки	Координаты	
		X	Y
	14852	384126,8310	1371505,4180
	14853	384128,8538	1371504,9080
	14854	384130,7098	1371503,9500
	14855	384132,1274	1371502,4280
	14856	384132,5840	1371500,8510
	14857	384133,1245	1371498,8630
	14858	384133,1688	1371498,4820
	14859	384133,5032	1371497,4270
	14860	384134,0506	1371496,5790
	14861	384134,8427	1371496,0370
	14862	384135,9776	1371495,6800
	14863	384138,1133	1371495,3680
	14864	384140,1104	1371495,8180
	14865	384141,4539	1371497,3890
	14866	384142,0365	1371499,5700
	14867	384142,4484	1371501,7050
	14868	384142,9802	1371503,8370
	14869	384143,0705	1371505,8660
	14870	384143,1814	1371507,9450
	14871	384143,7218	1371509,9770
	14872	384143,9117	1371511,9850
	14873	384143,4629	1371514,0820
	14874	384143,2180	1371514,4250
	14875	384142,1364	1371516,3520
	14876	384140,7675	1371517,1120
	14877	384139,7582	1371517,1670
	14878	384137,7535	1371516,8770
	14879	384135,6687	1371515,9080
	14880	384133,7772	1371515,1560
	14881	384131,6291	1371515,3080
	14882	384129,4865	1371515,8300
	14883	384127,7003	1371516,7770
	14884	384126,1709	1371518,1800
	14885	384124,5323	1371519,6340
	14886	384123,7599	1371521,4960
	14887	384124,1597	1371523,4910
	14888	384125,6109	1371524,8990
	14889	384126,8857	1371526,5510
	14890	384128,4947	1371527,8070
	14891	384130,5892	1371528,7560
	14892	384131,8134	1371530,3680
	14893	384131,8655	1371531,1770
	14894	384131,9072	1371533,3070

## Сведения о границах территориальной зоны природных ландшафтов (Р-3)

Сведения о характерных точках границ объекта	№ точки	Координаты	
		X	Y
	14895	384131,7725	1371535,0090
	14896	384131,6455	1371535,2110
	14897	384129,6817	1371535,6510
	14898	384127,4400	1371535,5640
	14899	384125,3697	1371535,5650
	14900	384123,3248	1371535,9350
	14901	384121,3434	1371536,5350
	14902	384120,2095	1371538,3020
	14903	384119,5585	1371540,2520
	14904	384120,2075	1371542,1930
	14905	384120,9563	1371544,1220
	14906	384122,4959	1371545,4190
	14907	384124,1629	1371546,5450
	14908	384125,7825	1371547,8410
	14909	384126,3998	1371549,6620
	14910	384126,9506	1371551,7240
	14911	384127,3738	1371556,6390
	14912	384127,3669	1371560,8790
	14913	384127,3035	1371565,3510
	14914	384128,2469	1371568,9280
	14915	384129,2532	1371571,3530
	14916	384130,7084	1371575,0420
	14917	384131,3532	1371577,3730
	14918	384131,8603	1371581,1960
	14919	384130,9723	1371583,3600
	14920	384127,5888	1371586,5200
	14921	384125,3558	1371590,3740
	14922	384126,2818	1371593,4510
	14923	384129,4741	1371594,9140
	14924	384133,8460	1371593,6480
	14925	384137,0963	1371590,2700
	14926	384139,0458	1371587,5300
	14927	384143,0023	1371584,5610
	14928	384147,9298	1371583,6670
	14929	384151,4446	1371585,2950
	14930	384152,9143	1371587,2730
	14931	384154,3816	1371591,1020
	14932	384155,7795	1371593,6320
	14933	384158,9503	1371596,3350
	14934	384162,3734	1371596,5040
	14935	384166,4537	1371596,4730
	14936	384169,5723	1371597,6870
	14937	384171,4006	1371600,9110

## Сведения о границах территориальной зоны природных ландшафтов (Р-3)

Сведения о характерных точках границ объекта	№ точки	Координаты	
		X	Y
	14938	384171,2214	1371604,9940
	14939	384168,9881	1371608,1580
	14940	384165,3050	1371611,3530
	14941	384162,5500	1371614,4050
	14942	384160,1821	1371618,6010
	14943	384159,0746	1371622,1380
	14944	384158,6770	1371627,0040
	14945	384158,2433	1371630,7920
	14946	384156,1370	1371633,7530
	14947	384153,4896	1371636,6430
	14948	384150,0694	1371640,0250
	14949	384147,5716	1371642,8930
	14950	384145,4719	1371647,6350
	14951	384146,1877	1371652,7150
	14952	384148,2863	1371655,9540
	14953	384149,0387	1371658,1230
	14954	384147,0892	1371660,1930
	14955	384143,6343	1371662,5950
	14956	384141,5281	1371665,5560
	14957	384141,5466	1371670,1570
	14958	384142,8707	1371675,7880
	14959	384144,6700	1371681,0920
	14960	384147,1655	1371684,7960
	14961	384151,4299	1371687,0530
	14962	384155,6764	1371686,7690
	14963	384160,6282	1371686,8360
	14964	384163,4989	1371688,1930
	14965	384164,0133	1371690,4960
	14966	384162,6045	1371693,2770
	14967	384159,3120	1371696,5070
	14968	384154,9036	1371699,3530
	14969	384151,3349	1371701,4970
	14970	384150,6648	1371703,5070
	14971	384153,6584	1371705,7330
	14972	384158,8840	1371708,0650
	14973	384164,2080	1371710,9570
	14974	384169,3662	1371714,1300
	14975	384174,8071	1371716,8200
	14976	384180,4723	1371719,1160
	14977	384186,3757	1371720,6180
	14978	384192,3955	1371721,8790
	14979	384198,4931	1371722,9880
	14980	384204,5732	1371723,5980

## Сведения о границах территориальной зоны природных ландшафтов (Р-3)

Сведения о характерных точках границ объекта	№ точки	Координаты	
		X	Y
	14981	384210,5783	1371723,1980
	14982	384216,4052	1371721,5810
	14983	384221,2073	1371718,3090
	14984	384223,6575	1371712,9220
	14985	384225,2201	1371707,0370
	14986	384226,5314	1371701,0670
	14987	384228,2707	1371694,9500
	14988	384229,9200	1371688,8440
	14989	384231,8112	1371682,8550
	14990	384235,1300	1371678,0350
	14991	384240,2811	1371675,3680
	14992	384246,1613	1371673,9700
	14993	384252,2195	1371673,7800
	14994	384258,2588	1371674,3300
	14995	384264,2863	1371675,4400
	14996	384270,2767	1371676,7410
	14997	384276,3088	1371678,1520
	14998	384282,2289	1371680,1040
	14999	384287,8246	1371682,4410
	15000	384292,9990	1371685,3640
	15001	384297,2724	1371689,5710
	15002	384301,4489	1371693,9900
	15003	384305,6853	1371698,3980
	15004	384310,4030	1371702,2180
	15005	384315,4903	1371705,3330
	15006	384320,2371	1371707,0820
	15007	384323,1398	1371707,2290
	15008	384327,0079	1371706,3820
	15009	384329,1039	1371705,4200
	15010	384332,4889	1371703,0290
	15011	384335,1925	1371701,2290
	15012	384338,8047	1371698,6450
	15013	384341,2983	1371696,1770
	15014	384343,6940	1371691,8310
	15015	384344,5567	1371687,2970
	15016	384343,9162	1371684,5860
	15017	384342,0320	1371682,9840
	15018	384337,4750	1371680,5510
	15019	384331,8255	1371677,9650
	15020	384326,2217	1371675,0880
	15021	384320,9031	1371672,5570
	15022	384316,0901	1371671,0680
	15023	384310,7294	1371668,3970

## Сведения о границах территориальной зоны природных ландшафтов (Р-3)

Сведения о характерных точках границ объекта	№ точки	Координаты	
		X	Y
	15024	384305,2010	1371665,2090
	15025	384299,9038	1371662,0980
	15026	384295,0213	1371658,6300
	15027	384291,6035	1371654,7900
	15028	384290,2849	1371652,2090
	15029	384288,7657	1371648,2510
	15030	384286,6575	1371646,3820
	15031	384283,8109	1371646,6450
	15032	384279,8637	1371648,2240
	15033	384278,1888	1371649,9290
	15034	384275,9399	1371654,0530
	15035	384271,8035	1371657,0350
	15036	384266,8934	1371656,4080
	15037	384262,6689	1371653,4700
	15038	384258,3102	1371649,5750
	15039	384253,4033	1371645,8170
	15040	384249,1492	1371641,5600
	15041	384245,6067	1371636,7320
	15042	384241,8983	1371632,1760
	15043	384236,8335	1371629,2310
	15044	384231,4478	1371626,8910
	15045	384227,3859	1371622,7810
	15046	384224,6660	1371617,4500
	15047	384222,0338	1371611,9580
	15048	384219,8988	1371606,9490
	15049	384219,6988	1371603,5920
	15050	384221,3085	1371601,5370
	15051	384223,2780	1371600,8080
	15052	384225,6095	1371600,8830
	15053	384230,6564	1371601,2880
	15054	384236,6037	1371601,0400
	15055	384242,5937	1371600,3000
	15056	384248,5614	1371599,4010
	15057	384254,0762	1371597,6490
	15058	384257,5474	1371593,6560
	15059	384258,6285	1371589,0200
	15060	384257,9445	1371583,3890
	15061	384256,4591	1371577,6700
	15062	384255,3452	1371572,7160
	15063	384256,3937	1371570,5900
	15064	384259,5077	1371571,4940
	15065	384262,7544	1371575,2660
	15066	384264,1654	1371580,0160

## Сведения о границах территориальной зоны природных ландшафтов (Р-3)

Сведения о характерных точках границ объекта	№ точки	Координаты	
		X	Y
	15067	384264,3191	1371584,2940
	15068	384265,3321	1371587,8400
	15069	384265,7854	1371591,4130
	15070	384264,5625	1371594,5920
	15071	384262,3610	1371598,5460
	15072	384261,3577	1371601,0210
	15073	384261,1996	1371605,1840
	15074	384262,5286	1371608,4550
	15075	384265,5571	1371612,3500
	15076	384269,0389	1371615,1190
	15077	384272,7298	1371615,8040
	15078	384275,1186	1371614,3580
	15079	384276,3855	1371612,7890
	15080	384278,4961	1371609,4470
	15081	384279,9612	1371607,0850
	15082	384281,9397	1371603,6050
	15083	384282,9861	1371601,3390
	15084	384284,7938	1371597,1310
	15085	384287,3366	1371593,2630
	15086	384291,0879	1371589,9460
	15087	384294,0303	1371588,0620
	15088	384296,6008	1371587,3940
	15089	384301,6297	1371587,2590
	15090	384307,3896	1371588,5330
	15091	384312,9252	1371590,8610
	15092	384318,3720	1371593,2710
	15093	384323,6583	1371594,9720
	15094	384327,4550	1371597,3960
	15095	384330,0182	1371601,6090
	15096	384331,3376	1371605,5800
	15097	384333,1499	1371608,4030
	15098	384334,8595	1371609,0280
	15099	384338,8666	1371608,7880
	15100	384342,0565	1371608,0710
	15101	384346,9479	1371606,7680
	15102	384352,6559	1371606,5620
	15103	384358,4963	1371607,1960
	15104	384363,4915	1371608,1610
	15105	384365,9518	1371609,4950
	15106	384368,6242	1371612,9860
	15107	384368,8692	1371617,3430
	15108	384368,3649	1371621,7610
	15109	384370,0672	1371625,2560

## Сведения о границах территориальной зоны природных ландшафтов (Р-3)

Сведения о характерных точках границ объекта	№ точки	Координаты	
		X	Y
	15110	384372,6253	1371625,0980
	15111	384376,5267	1371621,7900
	15112	384380,5105	1371617,3000
	15113	384385,1537	1371613,4300
	15114	384390,2265	1371610,2040
	15115	384395,7306	1371607,7310
	15116	384401,6868	1371606,0620
	15117	384407,5986	1371605,4440
	15118	384412,6599	1371607,4890
	15119	384415,7119	1371612,2840
	15120	384418,9077	1371617,3380
	15121	384423,7790	1371620,7260
	15122	384429,1129	1371623,6170
	15123	384434,5690	1371625,9760
	15124	384440,1723	1371626,1330
	15125	384444,3659	1371622,9700
	15126	384445,3559	1371617,5840
	15127	384443,9337	1371612,0840
	15128	384441,1052	1371608,1860
	15129	384439,1785	1371606,4140
	15130	384435,4803	1371603,2190
	15131	384432,2682	1371598,4160
	15132	384430,3231	1371592,7240
	15133	384429,2942	1371586,7680
	15134	384428,6743	1371580,7360
	15135	384428,5230	1371574,6070
	15136	384429,0918	1371568,4780
	15137	384431,3113	1371563,0440
	15138	384435,1129	1371559,6130
	15139	384450,2466	1371563,8580
	15140	384451,2776	1371564,5770
	15141	384456,1315	1371568,1450
	15142	384461,3847	1371570,9870
	15143	384467,2559	1371572,3400
	15144	384473,2684	1371572,4410
	15145	384479,2408	1371573,2020
	15146	384485,2804	1371574,4520
	15147	384491,2944	1371575,9930
	15148	384496,3239	1371578,5880
	15149	384498,7010	1371583,7340
	15150	384498,9064	1371590,1420
	15151	384497,3342	1371596,0560
	15152	384493,8843	1371600,7980



## Сведения о границах территориальной зоны природных ландшафтов (Р-3)

Сведения о характерных точках границ объекта	№ точки	Координаты	
		X	Y
	15153	384489,0923	1371604,0800
	15154	384484,3386	1371605,9010
	15155	384482,7877	1371608,5450
	15156	384485,6258	1371612,4130
	15157	384489,5743	1371616,9650
	15158	384493,8970	1371621,1320
	15159	384499,2467	1371623,7330
	15160	384504,8617	1371626,0190
	15161	384510,3227	1371628,7080
	15162	384515,9159	1371630,8760
	15163	384521,9568	1371631,5360
	15164	384528,0010	1371631,0760
	15165	384533,8812	1371629,6780
	15166	384539,8419	1371628,3190
	15167	384545,8949	1371627,7790
	15168	384552,0772	1371627,8570
	15169	384557,9181	1371627,1790
	15170	384562,7124	1371624,7280
	15171	384566,7861	1371622,9170
	15172	384571,6040	1371622,0450
	15173	384575,6201	1371621,7350
	15174	384581,1026	1371621,1730
	15175	384583,2066	1371620,7420
	15176	384586,9188	1371620,1760
	15177	384591,7881	1371620,0740
	15178	384594,9197	1371621,4870
	15179	384596,6636	1371623,7420
	15180	384598,1501	1371626,8500
	15181	384599,6617	1371629,6280
	15182	384601,8893	1371632,1250
	15183	384604,8299	1371632,8020
	15184	384608,6792	1371632,0440
	15185	384612,5444	1371631,6770
	15186	384616,0912	1371632,7640
	15187	384617,3456	1371635,0560
	15188	384615,8584	1371637,2780
	15189	384613,1977	1371639,2780
	15190	384611,7434	1371641,6900
	15191	384612,3943	1371644,4310
	15192	384613,8485	1371646,7100
	15193	384615,5763	1371649,2250
	15194	384615,7617	1371650,9320
	15195	384613,6371	1371651,3140

## Сведения о границах территориальной зоны природных ландшафтов (Р-3)

Сведения о характерных точках границ объекта	№ точки	Координаты	
		X	Y
	15196	384609,3376	1371650,0580
	15197	384604,3269	1371647,3820
	15198	384599,4546	1371643,9240
	15199	384594,6906	1371640,3540
	15200	384589,4415	1371637,7920
	15201	384583,6472	1371636,8980
	15202	384583,4474	1371636,9110
	15203	384577,6699	1371637,1470
	15204	384571,8493	1371638,5140
	15205	384566,5272	1371641,1240
	15206	384562,2668	1371645,1780
	15207	384559,5556	1371650,4990
	15208	384558,1028	1371656,3720
	15209	384558,4862	1371657,3750
	15210	384558,6041	1371663,2750
	15211	384559,1324	1371673,7890
	15212	384562,1798	1371678,9550
	15213	384566,2759	1371683,3450
	15214	384571,4021	1371686,3890
	15215	384577,1283	1371688,0840
	15216	384583,0510	1371688,8660
	15217	384584,2157	1371688,4980
	15218	384587,8938	1371688,3240
	15219	384591,8670	1371687,8240
	15220	384596,0063	1371687,7330
	15221	384599,9912	1371688,6830
	15222	384604,4224	1371690,7280
	15223	384608,3705	1371693,2390
	15224	384610,3055	1371696,2410
	15225	384611,3228	1371698,7360
	15226	384613,2749	1371700,1980
	15227	384616,4077	1371701,6910
	15228	384618,3171	1371704,3130
	15229	384618,2888	1371708,4540
	15230	384617,9962	1371713,6600
	15231	384619,4943	1371718,8880
	15232	384623,0021	1371723,3970
	15233	384631,6088	1371731,8100
	15234	384635,9306	1371735,9060
	15235	384639,7593	1371740,4800
	15236	384643,4408	1371745,2360
	15237	384647,6552	1371749,5140
	15238	384652,6189	1371753,0610

## Сведения о границах территориальной зоны природных ландшафтов (Р-3)

Сведения о характерных точках границ объекта	№ точки	Координаты	
		X	Y
	15239	384658,0161	1371756,1710
	15240	384663,5485	1371758,9490
	15241	384669,1936	1371761,2450
	15242	384675,1851	1371762,6160
	15243	384681,3350	1371763,2150
	15244	384687,4071	1371763,2850
	15245	384693,3767	1371762,5160
	15246	384699,1435	1371760,8890
	15247	384704,2983	1371758,4720
	15248	384708,3093	1371755,8020
	15249	384711,1563	1371754,8990
	15250	384712,7234	1371756,6960
	15251	384713,1654	1371760,8610
	15252	384712,2434	1371766,1050
	15253	384709,6384	1371771,1750
	15254	384705,9268	1371775,8110
	15255	384702,5021	1371780,9030
	15256	384699,9537	1371786,4120
	15257	384699,1564	1371791,9750
	15258	384700,9034	1371797,1290
	15259	384704,7170	1371801,3530
	15260	384709,6644	1371804,4800
	15261	384715,2558	1371806,5270
	15262	384721,1097	1371808,0600
	15263	384726,9077	1371809,8740
	15264	384732,4842	1371812,2620
	15265	384738,0915	1371814,6990
	15266	384743,8433	1371816,7730
	15267	384749,6643	1371818,7870
	15268	384755,4184	1371821,0120
	15269	384761,1885	1371822,9660
	15270	384767,0796	1371824,3090
	15271	384773,0456	1371824,6500
	15272	384778,7083	1371823,4150
	15273	384783,3327	1371820,2440
	15274	384786,5011	1371815,4160
	15275	384788,8499	1371809,9500
	15276	384791,7054	1371804,9270
	15277	384794,1578	1371802,6330
	15278	384795,1070	1371801,7460
	15279	384795,8777	1371801,0250
	15280	384800,2733	1371797,3390
	15281	384803,2935	1371792,6330

## Сведения о границах территориальной зоны природных ландшафтов (Р-3)

Сведения о характерных точках границ объекта	№ точки	Координаты	
		X	Y
	15282	384804,1424	1371787,1800
	15283	384802,7247	1371782,9760
	15284	384805,3750	1371776,8950
	15285	384795,7950	1371748,7450
	15286	384766,3011	1371726,5120
	15287	384768,6346	1371726,5120
	15288	384769,7573	1371725,3450
	15289	384769,1794	1371723,4740
	15290	384767,1438	1371720,4340
	15291	384764,9813	1371716,9260
	15292	384763,0516	1371712,9340
	15293	384762,2777	1371711,1460
	15294	384764,1450	1371707,3000
	15295	384760,2650	1371693,6000
	15296	384718,1450	1371682,4550
	15297	384712,4348	1371674,1700
	15298	384715,2917	1371673,6910
	15299	384721,2704	1371673,5620
	15300	384727,3848	1371673,8110
	15301	384733,4367	1371673,8910
	15302	384739,2648	1371673,0540
	15303	384744,2678	1371670,5290
	15304	384747,5642	1371666,2400
	15305	384748,4175	1371661,0860
	15306	384747,4325	1371658,5190
	15307	384750,5900	1371658,1550
	15308	384758,3166	1371647,0070
	15309	384719,6700	1371635,5850
	15310	384469,8560	1371549,9340
	15311	384291,9770	1371498,7430
	15312	384236,9680	1371488,0550
	15313	384147,3170	1371465,7390
	15314	384118,2480	1371466,9110
	15315	384051,9830	1371447,2190
	15316	384030,7980	1371440,9230
	15317	384026,9870	1371438,5470
	15318	384025,9690	1371437,9040
	15319	383987,9760	1371414,1280
	15320	383943,3000	1371401,9480
	15321	383659,8630	1371329,1160
	15322	383643,8307	1371325,8050
	15323	383601,8530	1371317,1370
	15324	383369,1800	1371251,2950

## Сведения о границах территориальной зоны природных ландшафтов (Р-3)

Сведения о характерных точках границ объекта	№ точки	Координаты	
		X	Y
	15325	383323,5590	1371271,1800
	15326	383301,0240	1371294,2150
	15327	383321,3550	1371304,9570
	15328	383317,0910	1371311,3920
	15329	383316,3980	1371312,4360
	15330	383296,7390	1371342,1430
	15331	383250,7710	1371321,0860
	15332	383138,3613	1371269,5900
	15333	383118,9732	1371260,7080
	15334	383102,6570	1371253,2330
	15335	383096,7120	1371250,5100
	15336	382806,7994	1371124,0790
	15337	382697,2370	1371076,2990
	15338	382603,2060	1371048,4130
	15339	382602,0340	1371048,0630
	15340	382592,1610	1371045,1350
	15341	382591,4280	1371044,9160
	15342	382573,5332	1371039,6080
	15343	382558,9747	1371052,5120
	15344	382132,8588	1371195,8970
	15345	381706,9621	1371375,5110
	15346	381632,1305	1371418,4220
	15347	381642,9469	1371430,1420
	15348	381665,9582	1371455,6470
	15349	381611,0064	1371491,1770
	15350	381620,2605	1371524,2720
	15351	381657,9237	1371538,6750
	15352	381588,0791	1371573,4070
	15353	381487,1456	1371624,8570
	15354	381487,0216	1371624,8430
	15355	381486,8700	1371624,9200
	15356	381433,7476	1371618,5510
	15357	381446,4055	1371691,0860
	15358	381330,2733	1371718,4110
	15359	381329,9950	1371718,4760
	15360	381298,0140	1371735,6460
	15361	381285,7110	1371742,8370
	15362	381283,2400	1371744,2800
	15363	381277,8468	1371747,5490
	15364	381269,3540	1371752,6950
	15365	381253,7584	1371762,4760
	15366	381253,5863	1371762,5840
	15367	381244,9000	1371768,0300

## Сведения о границах территориальной зоны природных ландшафтов (Р-3)

Сведения о характерных точках границ объекта	№ точки	Координаты	
		X	Y
	15368	381232,0100	1371757,5300
	15369	381211,2700	1371735,0200
	15370	381212,0400	1371733,1300
	15371	381212,9450	1371730,9190
	15372	381212,0380	1371733,1270
	15373	381211,2680	1371735,0180
	15374	381211,2699	1371735,0200
	15375	381190,0200	1371747,7100
	15376	381187,8619	1371749,0030
	15377	381187,4299	1371748,6510
	15378	381186,2300	1371749,9800
	15379	381164,7467	1371762,8100
	15380	381156,7600	1371767,5800
	15381	381132,5300	1371782,0600
	15382	381130,5400	1371783,2400
	15383	381126,1600	1371785,8700
	15384	381124,3800	1371786,9400
	15385	381121,9300	1371788,4000
	15386	381114,4500	1371792,8600
	15387	381112,4200	1371794,0800
	15388	381106,7900	1371797,4400
	15389	381102,4022	1371799,6500
	15390	381102,7101	1371799,9770
	12694	381094,7101	1371804,5210
	15391	381116,5600	1368792,7100
	15392	381118,5000	1368795,7000
	15393	381121,0400	1368795,5000
	15394	381121,7900	1368792,3100
	15395	381124,3700	1368794,6500
	15396	381122,6300	1368796,4400
	15397	381121,2300	1368797,7200
	15398	381123,4600	1368798,3300
	15399	381122,0900	1368801,6700
	15400	381121,3200	1368803,4400
	15401	381123,7100	1368803,8800
	15402	381122,9300	1368805,3200
	15403	381121,3700	1368806,9200
	15404	381120,6100	1368809,3100
	15405	381123,1500	1368809,5900
	15406	381126,1600	1368808,6100
	15407	381127,8700	1368806,9800
	15408	381131,8400	1368806,1400
	15409	381133,4400	1368807,7000

## Сведения о границах территориальной зоны природных ландшафтов (Р-3)

Сведения о характерных точках границ объекта	№ точки	Координаты	
		X	Y
	15410	381137,5700	1368806,6800
	15411	381136,9000	1368804,6300
	15412	381135,3000	1368803,3900
	15413	381134,9400	1368800,5400
	15414	381138,3800	1368798,1000
	15415	381137,1900	1368791,9200
	15416	381132,6900	1368789,1300
	15417	381132,1700	1368785,4900
	15418	381131,1900	1368784,0700
	15419	381128,5000	1368784,7500
	15420	381128,4700	1368782,3700
	15421	381126,7300	1368782,3900
	15422	381124,3500	1368782,5900
	15423	381122,0200	1368786,1300
	15424	381120,7300	1368785,5000
	15425	381118,9900	1368785,5300
	15426	381119,0200	1368787,5900
	15427	381118,2500	1368789,3400
	15428	381116,6700	1368789,5300
	15391	381116,5600	1368792,7100
	15429	381124,3800	1368748,5400
	15430	381125,3700	1368750,6900
	15431	381127,5000	1368749,7000
	15432	381126,5300	1368747,5700
	15429	381124,3800	1368748,5400
	15433	381156,8700	1377424,3400
	15434	381157,2900	1377426,6400
	15435	381159,5800	1377426,2400
	15436	381159,1900	1377423,9300
	15433	381156,8700	1377424,3400
	15437	381158,2800	1368550,8800
	15438	381175,3000	1368542,6200
	15439	381240,1500	1368617,3900
	15440	381303,8200	1368686,0700
	15441	381322,9600	1368712,1100
	15442	381349,5300	1368770,0700
	15443	381370,7100	1368851,8900
	15444	381398,2900	1368925,3700
	15445	381417,1800	1368956,3700
	15446	381397,6900	1368968,5300
	15447	381355,7300	1368901,5400
	15448	381356,3400	1368901,1100
	15449	381353,6800	1368897,3100

## Сведения о границах территориальной зоны природных ландшафтов (Р-3)

Сведения о характерных точках границ объекта	№ точки	Координаты	
		X	Y
	15450	381353,3100	1368897,5800
	15451	381336,8000	1368870,6000
	15452	381287,5300	1368781,6600
	15453	381284,7700	1368776,6800
	15454	381251,5100	1368716,6600
	15455	381253,5700	1368715,3700
	15456	381250,9700	1368711,6700
	15457	381249,2900	1368712,6500
	15458	381237,1600	1368690,7300
	15459	381233,5600	1368684,3600
	15460	381230,8500	1368679,5400
	15437	381158,2800	1368550,8800
	15461	381166,7151	1378637,7180
	15462	381185,2507	1378637,7140
	15463	381192,7851	1378638,5969
	15464	381185,2600	1378637,7100
	15461	381166,7151	1378637,7180
	15465	381170,9800	1377482,5000
	15466	381171,1800	1377484,8400
	15467	381173,4900	1377484,6500
	15468	381173,3200	1377482,3100
	15465	381170,9800	1377482,5000
	15469	381182,7800	1369206,6500
	15470	381309,7700	1369126,9100
	15471	381363,0600	1369211,2600
	15472	381236,1300	1369291,4500
	15469	381182,7800	1369206,6500
	15473	381200,9500	1377716,0400
	15474	381206,1197	1377719,5398
	15475	381210,3628	1377704,6550
	15476	381212,7134	1377703,2140
	15477	381215,5248	1377701,7900
	15478	381217,2228	1377699,8300
	15479	381218,6847	1377695,9400
	15480	381218,1878	1377690,4200
	15481	381215,2352	1377687,0090
	15482	381210,6619	1377686,1100
	15483	381206,5318	1377687,1390
	15484	381206,4308	1377689,6280
	15485	381204,8065	1377697,4560
	15486	381205,3153	1377702,8410
	15487	381200,9522	1377716,0330
	15488	381200,9519	1377716,0330



## Сведения о границах территориальной зоны природных ландшафтов (Р-3)

Сведения о характерных точках границ объекта	№ точки	Координаты	
		X	Y
	15489	381200,9518	1377716,0330
	15473	381200,9500	1377716,0400
	15490	381208,1600	1368929,8100
	15491	381209,1300	1368931,9300
	15492	381211,2800	1368930,9400
	15493	381210,2900	1368928,8200
	15490	381208,1600	1368929,8100
	15494	381217,3157	1371720,1980
	15495	381217,8900	1371718,8300
	15496	381224,9902	1371719,0990
	15497	381217,8850	1371718,8270
	15494	381217,3157	1371720,1980
	15498	381220,9800	1377727,2400
	15499	381225,9800	1377728,2700
	15500	381226,9600	1377723,2900
	15501	381221,9900	1377722,2300
	15498	381220,9800	1377727,2400
	15502	381233,1013	1371719,4000
	15503	381233,2900	1371719,4000
	15504	381238,6900	1371717,8400
	15505	381262,9900	1371703,9800
	15506	381267,5622	1371701,3640
	15507	381262,9840	1371703,9820
	15508	381238,6900	1371717,8380
	15509	381233,2950	1371719,3960
	15502	381233,1013	1371719,4000
	15510	381243,2400	1368896,8800
	15511	381244,2100	1368898,9200
	15512	381247,2400	1368899,8400
	15513	381250,8900	1368899,1400
	15514	381255,0000	1368898,6200
	15515	381256,5400	1368895,5800
	15516	381255,3800	1368891,4600
	15517	381254,9800	1368886,0600
	15518	381253,9800	1368883,7000
	15519	381252,5600	1368883,7200
	15520	381250,8200	1368883,2800
	15521	381249,8900	1368885,5200
	15522	381246,8800	1368886,6600
	15523	381246,9200	1368889,2000
	15524	381245,2200	1368891,6100
	15525	381243,8200	1368894,3300
	15510	381243,2400	1368896,8800

## Сведения о границах территориальной зоны природных ландшафтов (Р-3)

Сведения о характерных точках границ объекта	№ точки	Координаты	
		X	Y
	15526	381261,9000	1367853,9800
	15527	381262,3440	1367858,9440
	15528	381269,9231	1367862,8010
	15529	381269,9235	1367862,8010
	15530	381278,9126	1367862,6370
	15531	381290,4115	1367862,4160
	15532	381301,9003	1367862,2040
	15533	381309,4397	1367864,0620
	15534	381312,6035	1367873,0070
	15535	381313,3809	1367876,5154
	15536	381323,4100	1367860,3400
	15537	381283,3100	1367849,0600
	15526	381261,9000	1367853,9800
	15538	381262,6600	1368490,7500
	15539	381281,6100	1368476,1200
	15540	381329,5900	1368453,2000
	15541	381366,3400	1368573,9800
	15542	381381,4700	1368620,8400
	15543	381461,6200	1368727,8300
	15544	381575,7200	1368875,6100
	15545	381549,2000	1368931,0000
	15546	381532,9600	1368927,2000
	15547	381524,7100	1368921,0400
	15548	381498,1400	1368900,2800
	15549	381487,6600	1368887,5700
	15550	381479,3700	1368877,1300
	15551	381467,5100	1368854,5600
	15552	381440,9500	1368782,3700
	15553	381435,6800	1368753,7000
	15554	381428,4900	1368722,7200
	15555	381419,3400	1368700,5900
	15556	381411,8000	1368684,5800
	15557	381403,3400	1368669,5500
	15558	381396,0800	1368659,4700
	15559	381387,4700	1368647,9000
	15560	381375,8500	1368629,4500
	15561	381363,9000	1368612,5400
	15562	381340,5900	1368587,0300
	15563	381321,2000	1368567,8900
	15564	381300,9500	1368548,2300
	15565	381281,0500	1368527,4200
	15566	381268,0400	1368504,1900
	15538	381262,6600	1368490,7500

## Сведения о границах территориальной зоны природных ландшафтов (Р-3)

Сведения о характерных точках границ объекта	№ точки	Координаты	
		X	Y
	15567	381269,7234	1367878,5585
	15568	381278,3500	1367875,6200
	15569	381288,3500	1367876,9900
	15570	381313,7600	1367908,1000
	15571	381343,3300	1367935,3000
	15572	381354,5100	1367937,8100
	15573	381354,3700	1367928,2100
	15574	381332,8300	1367900,5100
	15575	381310,3400	1367881,4200
	15576	381311,9802	1367878,7746
	15577	381310,2411	1367879,5630
	15578	381310,2409	1367879,5630
	15579	381301,1619	1367875,7280
	15580	381289,1258	1367873,4470
	15581	381289,1256	1367873,4470
	15582	381280,6661	1367875,6140
	15583	381280,2099	1367875,8690
	15584	381278,3408	1367875,6100
	15567	381269,7234	1367878,5585
	15585	381273,6536	1367715,2203
	15586	381279,1900	1367706,4900
	15587	381298,9400	1367686,8400
	15588	381306,3800	1367645,2600
	15589	381311,0000	1367567,3100
	15590	381303,0768	1367540,5960
	15591	381307,1412	1367560,8680
	15592	381307,7113	1367590,3750
	15593	381307,3614	1367603,0370
	15594	381304,4204	1367617,4950
	15595	381300,2649	1367643,2460
	15596	381294,9698	1367668,4390
	15597	381291,5968	1367686,7180
	15598	381288,4534	1367697,2650
	15599	381279,1831	1367706,4930
	15585	381273,6536	1367715,2203
	15600	381293,6846	1371662,1960
	15601	381294,7600	1371661,6300
	15602	381294,7780	1371661,6200
	15603	381294,7580	1371661,6310
	15600	381293,6846	1371662,1960
	15604	381303,3757	1371647,2260
	15605	381303,3790	1371647,2870
	15606	381303,3955	1371647,3950

## Сведения о границах территориальной зоны природных ландшафтов (Р-3)

Сведения о характерных точках границ объекта	№ точки	Координаты	
		X	Y
	15607	381303,3800	1371647,2900
	15608	381303,3766	1371647,2260
	15604	381303,3757	1371647,2260
	15609	381314,1900	1367941,2000
	15610	381325,1200	1368071,8600
	15611	381325,0800	1368072,8600
	15612	381325,0795	1368072,8640
	15613	381324,6182	1368085,9830
	15614	381324,6000	1368086,0690
	15615	381324,4975	1368088,9930
	15616	381333,2032	1368090,6060
	15617	381332,5750	1368072,8380
	15618	381332,4848	1368071,7960
	15619	381332,4895	1368071,7960
	15620	381332,4900	1368071,7900
	15621	381321,2900	1367942,4700
	15609	381314,1900	1367941,2000
	15622	381328,5500	1367255,5300
	15623	381402,1400	1367566,5900
	15624	381377,5800	1367568,3000
	15625	381367,5100	1367568,9700
	15626	381332,9300	1367570,9300
	15627	381332,3100	1367596,4200
	15628	381365,2000	1367596,2700
	15629	381375,0400	1367596,4200
	15630	381405,6500	1367596,7900
	15631	381419,4100	1367873,9900
	15632	381419,9400	1367884,2100
	15633	381429,3216	1368073,2182
	15634	381468,9454	1368064,6910
	15635	381445,5646	1367593,6990
	15636	381445,5815	1367583,1500
	15637	381444,4919	1367572,0820
	15638	381413,9858	1367433,9700
	15639	381407,7627	1367410,5210
	15640	381403,0146	1367387,1670
	15641	381366,1369	1367228,8650
	15642	381366,1368	1367228,8640
	15643	381366,1364	1367228,8610
	15644	381349,6881	1367240,4890
	15622	381328,5500	1367255,5300
	15645	381337,4400	1377394,2400
	15646	381337,8100	1377396,5800

## Сведения о границах территориальной зоны природных ландшафтов (Р-3)

Сведения о характерных точках границ объекта	№ точки	Координаты	
		X	Y
	15647	381340,1300	1377396,1600
	15648	381339,7300	1377393,8700
	15645	381337,4400	1377394,2400
	15649	381338,1400	1377468,3100
	15650	381338,3200	1377470,6400
	15651	381340,6500	1377470,4300
	15652	381340,4600	1377468,0900
	15649	381338,1400	1377468,3100
	15653	381363,7317	1370602,4300
	15654	381367,4518	1370593,1460
	15655	381371,0218	1370592,9450
	15656	381398,0240	1370592,3570
	15657	381407,5790	1370584,4600
	15658	381418,0054	1370572,5890
	15659	381437,0142	1370565,4700
	15660	381474,4537	1370562,2410
	15661	381505,0522	1370567,1450
	15662	381519,8674	1370583,3670
	15663	381529,3435	1370602,3130
	15664	381530,2801	1370604,1860
	15665	381528,1383	1370603,9540
	15666	381524,2062	1370609,3060
	15667	381504,8152	1370622,1320
	15668	381504,9942	1370622,2790
	15669	381504,6229	1370622,2590
	15670	381490,1099	1370621,4790
	15671	381467,4704	1370614,4150
	15672	381437,9511	1370613,4950
	15673	381410,9714	1370614,5180
	15674	381393,9731	1370614,8520
	15675	381375,4674	1370614,7080
	15653	381363,7317	1370602,4300
	15676	381412,6388	1367155,4080
	15677	381424,9619	1367160,7440
	15678	381593,3581	1367220,8970
	15679	381597,0430	1367214,2080
	15680	381599,9230	1367208,7550
	15681	381672,6724	1367054,4170
	15682	381666,4194	1366964,0550
	15683	381618,2347	1366994,1780
	15684	381576,8996	1366941,2630
	15685	381561,4169	1366945,8140
	15686	381526,8649	1366995,8660

## Сведения о границах территориальной зоны природных ландшафтов (Р-3)

Сведения о характерных точках границ объекта	№ точки	Координаты	
		X	Y
	15687	381487,1038	1367053,4830
	15688	381426,8595	1367140,8460
	15676	381412,6388	1367155,4080
	15689	381415,7153	1370493,5740
	15690	381415,7156	1370493,5740
	15691	381423,1468	1370484,1590
	15692	381439,3979	1370472,4700
	15693	381462,1780	1370465,6450
	15694	381491,1571	1370464,5830
	15695	381534,3496	1370474,2500
	15696	381534,3504	1370474,2510
	15697	381547,6434	1370485,9940
	15698	381553,9908	1370506,8930
	15699	381553,9907	1370506,8940
	15700	381542,9349	1370530,1330
	15701	381518,6293	1370540,1070
	15702	381489,1570	1370541,6870
	15703	381451,5521	1370536,4180
	15704	381451,5512	1370536,4170
	15705	381451,5507	1370536,4170
	15706	381423,6034	1370513,4400
	15689	381415,7153	1370493,5740
	15707	381427,3800	1377746,9700
	15708	381427,5700	1377757,2700
	15709	381437,2100	1377757,1000
	15710	381437,7400	1377747,4100
	15707	381427,3800	1377746,9700
	15711	381430,6900	1377776,0900
	15712	381430,7300	1377781,5100
	15713	381436,8500	1377781,6300
	15714	381436,8700	1377776,1700
	15711	381430,6900	1377776,0900
	15715	381474,8500	1369455,4400
	15716	381474,8599	1369455,4410
	15717	381474,8516	1369455,4370
	15715	381474,8500	1369455,4400
	15718	381482,7300	1369154,4900
	15719	381487,5900	1369161,2000
	15720	381494,5300	1369156,2200
	15721	381489,5300	1369149,4700
	15718	381482,7300	1369154,4900
	15722	381498,0100	1369193,5900
	15723	381511,3200	1369200,7600

## Сведения о границах территориальной зоны природных ландшафтов (Р-3)

Сведения о характерных точках границ объекта	№ точки	Координаты	
		X	Y
	15724	381601,4800	1369249,1600
	15725	381611,2200	1369281,4400
	15726	381613,6080	1369286,3890
	15727	381615,2483	1369279,1330
	15728	381608,8962	1369254,3840
	15729	381522,6679	1369192,6390
	15730	381498,5923	1369191,8861
	15722	381498,0100	1369193,5900
	15731	381501,4600	1377453,8700
	15732	381501,6300	1377456,2300
	15733	381503,9700	1377456,0100
	15734	381503,7800	1377453,6900
	15731	381501,4600	1377453,8700
	15735	381517,7600	1377363,7700
	15736	381518,1500	1377366,1000
	15737	381520,4700	1377365,6900
	15738	381520,0900	1377363,3900
	15735	381517,7600	1377363,7700
	15739	381554,1300	1371811,4050
	15740	381558,1858	1371832,9290
	15741	381558,3414	1371834,6250
	15742	381559,5725	1371843,4180
	15743	381561,9976	1371849,7730
	15744	381565,2533	1371855,4950
	15745	381567,9651	1371858,9460
	15746	381570,5113	1371862,6880
	15747	381575,9714	1371871,3690
	15748	381578,5036	1371874,8410
	15749	381583,0149	1371881,5950
	15750	381586,6179	1371884,4420
	15751	381589,5327	1371886,7490
	15752	381591,9786	1371890,4740
	15753	381598,0596	1371899,2040
	15754	381602,8338	1371904,1340
	15755	381605,7697	1371907,8510
	15756	381609,2788	1371913,1300
	15757	381615,2362	1371920,9430
	15758	381622,7983	1371928,3910
	15759	381630,5569	1371936,9370
	15760	381635,7187	1371941,0310
	15761	381639,5038	1371943,3450
	15762	381645,0306	1371949,1140
	15763	381652,0675	1371956,2100

## Сведения о границах территориальной зоны природных ландшафтов (Р-3)

Сведения о характерных точках границ объекта	№ точки	Координаты	
		X	Y
	15764	381656,5008	1371958,3950
	15765	381663,4233	1371960,5020
	15766	381667,1703	1371961,5960
	15767	381672,5573	1371966,7070
	15768	381677,8905	1371969,5480
	15769	381687,8119	1371974,9010
	15770	381701,8032	1371981,5440
	15771	381710,7506	1371987,9820
	15772	381717,5414	1371991,3220
	15773	381724,9078	1371994,3530
	15774	381727,6082	1371995,6930
	15775	381732,1103	1371997,7960
	15776	381739,5684	1372004,2960
	15777	381743,0108	1372007,7750
	15778	381747,7228	1372011,2160
	15779	381753,8438	1372015,9160
	15780	381762,8141	1372019,8630
	15781	381768,4494	1372022,8390
	15782	381773,4100	1372024,8360
	15783	381777,8430	1372030,3610
	15784	381782,4297	1372037,4740
	15785	381787,5462	1372040,5380
	15786	381793,2422	1372042,2240
	15787	381806,5085	1372051,2280
	15788	381810,0486	1372054,1750
	15789	382461,4487	1372281,5140
	15790	382472,0950	1372277,4850
	15791	382460,2150	1372256,6000
	15792	382438,2650	1372247,7000
	15793	382378,2200	1372203,2300
	15794	382340,3400	1372193,6700
	15795	382330,4100	1372178,0350
	15796	382319,7000	1372152,3200
	15797	382293,7950	1372112,6150
	15798	382271,8400	1372099,9100
	15799	382261,4000	1372083,9950
	15800	382240,1284	1372067,8200
	15801	382241,3216	1372067,8980
	15802	382243,4205	1372067,7960
	15803	382245,0304	1372067,1020
	15804	382245,7271	1372066,2020
	15805	382246,0981	1372064,9160
	15806	382245,6446	1372062,6720



## Сведения о границах территориальной зоны природных ландшафтов (Р-3)

Сведения о характерных точках границ объекта	№ точки	Координаты	
		X	Y
	15807	382243,4445	1372060,0050
	15808	382240,1655	1372058,0930
	15809	382237,7282	1372056,9590
	15810	382234,6129	1372055,2950
	15811	382231,7363	1372052,1980
	15812	382227,6942	1372048,0770
	15813	382223,8270	1372046,2940
	15814	382220,5137	1372044,0930
	15815	382216,4179	1372040,3940
	15816	382214,9719	1372039,3350
	15817	382210,8044	1372033,5060
	15818	382207,1329	1372031,4300
	15819	382203,4558	1372028,3140
	15820	382201,7387	1372026,5100
	15821	382198,3104	1372023,3100
	15822	382196,7151	1372021,6240
	15823	382195,0479	1372019,8180
	15824	382192,1972	1372017,1200
	15825	382189,1842	1372014,9350
	15826	382186,8379	1372013,8690
	15827	382184,9462	1372013,7770
	15828	382182,6292	1372014,6720
	15829	382181,3943	1372017,0510
	15830	382181,3123	1372020,9430
	15831	382182,2411	1372024,2100
	15832	382184,0814	1372028,2430
	15833	382185,8936	1372031,0560
	15834	382187,7910	1372033,5490
	15835	382188,7893	1372034,7640
	15836	382192,2546	1372039,7830
	15837	382194,6398	1372042,1180
	15838	382196,5590	1372044,7300
	15839	382204,4209	1372052,1540
	15840	382212,1533	1372057,6000
	15841	382218,9963	1372061,0790
	15842	382219,2136	1372061,1900
	15843	382182,6750	1372055,2450
	15844	382149,6550	1372036,6450
	15845	382122,9500	1372011,3650
	15846	382057,7350	1371990,0500
	15847	382030,0850	1371970,4000
	15848	381998,4450	1371951,0600
	15849	381971,4200	1371932,3950

## Сведения о границах территориальной зоны природных ландшафтов (Р-3)

Сведения о характерных точках границ объекта	№ точки	Координаты	
		X	Y
	15850	381966,9594	1371928,5150
	15851	381965,0451	1371926,2360
	15852	381961,7911	1371924,0190
	15853	381940,5716	1371905,5620
	15854	381941,0010	1371904,0700
	15855	381940,6368	1371897,7450
	15856	381940,0760	1371896,3530
	15857	381938,4703	1371891,9560
	15858	381936,3278	1371888,4570
	15859	381933,5101	1371885,2880
	15860	381931,0943	1371880,8940
	15861	381929,2682	1371878,4900
	15862	381927,5257	1371875,6560
	15863	381925,6673	1371872,4230
	15864	381920,5447	1371864,9180
	15865	381917,2971	1371859,0750
	15866	381915,3585	1371856,5040
	15867	381913,1663	1371851,6760
	15868	381911,3422	1371846,7220
	15869	381909,0816	1371845,3650
	15870	381906,1563	1371844,3690
	15871	381899,8523	1371844,1720
	15872	381896,0647	1371844,3790
	15873	381894,2277	1371845,2760
	15874	381891,8616	1371846,2320
	15875	381891,7145	1371846,2430
	15876	381859,3200	1371806,5250
	15877	381846,0650	1371786,5800
	15878	381821,0300	1371767,4600
	15879	381820,6834	1371767,3040
	15880	381821,8440	1371766,5900
	15881	381823,1978	1371764,1500
	15882	381824,6694	1371761,5470
	15883	381825,3678	1371759,4170
	15884	381826,1618	1371756,9940
	15885	381826,5958	1371754,5680
	15886	381826,3138	1371751,7510
	15887	381825,1213	1371748,2380
	15888	381824,5430	1371747,0170
	15889	381823,3292	1371744,7550
	15890	381821,9550	1371740,4640
	15891	381821,4135	1371739,0220
	15892	381819,9607	1371735,4930

## Сведения о границах территориальной зоны природных ландшафтов (Р-3)

Сведения о характерных точках границ объекта	№ точки	Координаты	
		X	Y
	15893	381818,0636	1371733,0210
	15894	381815,2582	1371732,0230
	15895	381811,9695	1371730,8010
	15896	381810,1596	1371730,8280
	15897	381804,5621	1371731,0620
	15898	381799,6600	1371730,9750
	15899	381797,7623	1371730,4830
	15900	381793,4621	1371730,5170
	15901	381792,1426	1371730,5660
	15902	381790,3128	1371730,6040
	15903	381788,5396	1371731,0800
	15904	381785,5927	1371731,9940
	15905	381783,0868	1371732,9720
	15906	381780,3786	1371733,7920
	15907	381777,5474	1371732,4040
	15908	381776,0745	1371731,5560
	15909	381773,0182	1371730,4910
	15910	381769,7913	1371730,0690
	15911	381765,3675	1371730,5350
	15912	381762,5940	1371731,6760
	15913	381761,0071	1371732,5700
	15914	381758,7422	1371734,2840
	15915	381756,6999	1371735,1330
	15916	381747,3450	1371721,6650
	15917	381767,1750	1371718,9200
	15918	381800,9900	1371722,5950
	15919	381821,9484	1371730,1080
	15920	381820,2580	1371730,6080
	15921	381820,1198	1371732,7400
	15922	381822,1115	1371734,8510
	15923	381823,4639	1371737,0110
	15924	381824,8405	1371740,8010
	15925	381826,1702	1371744,1220
	15926	381828,0954	1371747,8040
	15927	381829,3004	1371751,4870
	15928	381829,2728	1371754,3380
	15929	381828,2933	1371757,7430
	15930	381827,6209	1371760,9430
	15931	381828,2511	1371762,9640
	15932	381830,6315	1371763,6390
	15933	381834,6746	1371762,4590
	15934	381837,7382	1371761,9930
	15935	381840,0082	1371761,2890

## Сведения о границах территориальной зоны природных ландшафтов (Р-3)

Сведения о характерных точках границ объекта	№ точки	Координаты	
		X	Y
	15936	381847,1130	1371761,5330
	15937	381852,0956	1371762,3190
	15938	381856,5440	1371762,8330
	15939	381860,1879	1371763,7290
	15940	381863,0713	1371765,2660
	15941	381867,7946	1371767,4460
	15942	381870,6348	1371769,4450
	15943	381872,9902	1371771,1200
	15944	381875,9195	1371772,3860
	15945	381877,4619	1371772,9480
	15946	381885,2000	1371783,7050
	15947	381919,1650	1371821,8850
	15948	381931,8296	1371832,2400
	15949	381933,2613	1371837,0040
	15950	381935,9930	1371841,1140
	15951	381941,5068	1371848,0230
	15952	381946,7647	1371852,5260
	15953	381950,9739	1371855,1130
	15954	381954,7868	1371857,2770
	15955	381959,3032	1371861,0100
	15956	381961,7974	1371863,9540
	15957	381966,7916	1371868,8800
	15958	381972,5079	1371873,2660
	15959	381977,5988	1371877,9710
	15960	381978,5862	1371878,5190
	15961	381991,6450	1371896,6250
	15962	382004,3453	1371906,1940
	15963	382005,2217	1371907,4050
	15964	382008,0410	1371910,0130
	15965	382011,5018	1371912,7120
	15966	382014,7915	1371916,0140
	15967	382017,9260	1371917,6170
	15968	382021,2762	1371918,9380
	15969	382024,7730	1371920,0260
	15970	382026,7819	1371921,2760
	15971	382027,9562	1371922,2190
	15972	382028,9159	1371924,2050
	15973	382029,6937	1371929,4240
	15974	382031,2695	1371931,8110
	15975	382033,8943	1371937,4730
	15976	382035,8160	1371939,5850
	15977	382037,5756	1371941,5490
	15978	382040,0962	1371945,5920

## Сведения о границах территориальной зоны природных ландшафтов (Р-3)

Сведения о характерных точках границ объекта	№ точки	Координаты	
		X	Y
	15979	382043,7596	1371949,1380
	15980	382048,3724	1371953,9700
	15981	382050,7270	1371957,6160
	15982	382054,8485	1371959,6850
	15983	382060,2400	1371961,0650
	15984	382062,7263	1371960,7880
	15985	382064,3376	1371960,1840
	15986	382068,0443	1371960,5890
	15987	382071,1260	1371962,0130
	15988	382071,8629	1371963,1420
	15989	382073,1132	1371966,5040
	15990	382075,0609	1371969,0160
	15991	382077,0958	1371970,6660
	15992	382084,1813	1371971,6200
	15993	382086,1160	1371970,5710
	15994	382087,7054	1371968,4970
	15995	382088,9656	1371965,1380
	15996	382088,8322	1371960,8790
	15997	382086,5192	1371956,0030
	15998	382084,2703	1371954,0860
	15999	382081,6566	1371950,5140
	16000	382080,4417	1371948,8520
	16001	382075,6617	1371946,8930
	16002	382071,2257	1371945,1990
	16003	382069,2646	1371941,7870
	16004	382066,7746	1371935,7730
	16005	382064,9129	1371928,9600
	16006	382063,3687	1371926,6820
	16007	382062,3091	1371925,3780
	16008	382058,9795	1371923,4270
	16009	382055,1387	1371921,4040
	16010	382051,7702	1371918,8540
	16011	382048,9735	1371916,4250
	16012	382045,0913	1371912,2920
	16013	382042,3640	1371907,1320
	16014	382033,8225	1371897,0470
	16015	382029,9478	1371894,0940
	16016	382025,9317	1371889,3190
	16017	382025,3350	1371884,7950
	16018	382007,6400	1371863,4750
	16019	382002,9667	1371858,3240
	16020	382003,3701	1371855,5930
	16021	382002,9159	1371851,9600

## Сведения о границах территориальной зоны природных ландшафтов (Р-3)

Сведения о характерных точках границ объекта	№ точки	Координаты	
		X	Y
	16022	381998,0979	1371846,1000
	16023	381996,1813	1371843,6680
	16024	381992,5389	1371840,8620
	16025	381989,0400	1371836,9440
	16026	381985,0805	1371833,6620
	16027	381978,4576	1371828,1700
	16028	381972,6447	1371825,3270
	16029	381962,0750	1371814,4050
	16030	381938,5050	1371790,2450
	16031	381930,2450	1371773,6650
	16032	381939,6000	1371768,2050
	16033	381973,0150	1371779,2900
	16034	381991,3337	1371797,3130
	16035	381990,7547	1371799,6220
	16036	381989,6245	1371803,6490
	16037	381990,2704	1371807,4000
	16038	381991,5981	1371810,5910
	16039	381994,8724	1371812,8530
	16040	381997,9623	1371814,1570
	16041	382000,2176	1371814,4830
	16042	382001,6702	1371814,6420
	16043	382004,5557	1371815,6490
	16044	382007,8821	1371818,7300
	16045	382009,7015	1371820,0130
	16046	382012,5238	1371822,8210
	16047	382014,8415	1371825,3270
	16048	382017,0419	1371832,7160
	16049	382018,0386	1371838,5320
	16050	382019,4650	1371841,6310
	16051	382021,3335	1371846,8840
	16052	382022,4036	1371848,8890
	16053	382023,6906	1371851,3600
	16054	382025,8259	1371853,7090
	16055	382027,5524	1371854,1230
	16056	382029,1880	1371853,1390
	16057	382030,7402	1371851,2550
	16058	382032,7315	1371849,9750
	16059	382034,7989	1371849,7750
	16060	382036,0612	1371850,5860
	16061	382037,0720	1371853,9910
	16062	382036,6219	1371858,6890
	16063	382036,3496	1371860,5530
	16064	382036,9810	1371863,9940

## Сведения о границах территориальной зоны природных ландшафтов (Р-3)

Сведения о характерных точках границ объекта	№ точки	Координаты	
		X	Y
	16065	382038,9500	1371866,5960
	16066	382041,8993	1371870,5420
	16067	382045,0963	1371872,9950
	16068	382048,9495	1371874,5080
	16069	382056,3564	1371874,8160
	16070	382059,4850	1371878,9550
	16071	382074,0550	1371895,7650
	16072	382091,1050	1371904,7000
	16073	382097,3161	1371896,9160
	16074	382099,7942	1371898,4150
	16075	382105,5243	1371898,3600
	16076	382106,9815	1371897,4780
	16077	382109,3156	1371895,7130
	16078	382110,8732	1371893,5200
	16079	382112,4911	1371890,0050
	16080	382113,4673	1371887,7200
	16081	382113,6778	1371885,0660
	16082	382110,1476	1371881,0580
	16083	382106,8913	1371877,3160
	16084	382104,5668	1371873,0100
	16085	382102,7041	1371868,8170
	16086	382100,7675	1371865,7150
	16087	382100,0710	1371864,6150
	16088	382098,3331	1371862,7610
	16089	382095,6496	1371860,5400
	16090	382092,6123	1371856,7250
	16091	382090,1508	1371851,2810
	16092	382088,2567	1371848,3380
	16093	382084,6336	1371845,4820
	16094	382080,4537	1371842,1840
	16095	382077,0343	1371836,2130
	16096	382075,6982	1371833,8030
	16097	382074,6385	1371828,4680
	16098	382073,2971	1371825,6970
	16099	382071,6500	1371823,9010
	16100	382066,9704	1371819,9500
	16101	382064,5389	1371817,1860
	16102	382062,8192	1371813,8710
	16103	382061,0210	1371811,3280
	16104	382058,1917	1371808,7190
	16105	382056,6009	1371807,4090
	16106	382046,1800	1371791,5850
	16107	382037,3596	1371783,7030

## Сведения о границах территориальной зоны природных ландшафтов (Р-3)

Сведения о характерных точках границ объекта	№ точки	Координаты	
		X	Y
	16108	382037,0071	1371781,1100
	16109	382036,4822	1371779,4470
	16110	382035,2657	1371774,3250
	16111	382034,5740	1371770,1840
	16112	382032,2598	1371766,5680
	16113	382030,3075	1371764,4270
	16114	382025,9365	1371762,3910
	16115	382023,5967	1371761,0860
	16116	382020,3064	1371757,7440
	16117	382017,5687	1371754,5750
	16118	382012,5727	1371752,8890
	16119	382008,8745	1371751,0330
	16120	382004,5585	1371749,3370
	16121	382003,6565	1371749,2250
	16122	382004,2350	1371739,5200
	16123	382021,4650	1371736,7450
	16124	382050,9800	1371751,4400
	16125	382059,1864	1371765,9680
	16126	382058,9630	1371768,4910
	16127	382059,9900	1371770,9660
	16128	382062,8783	1371775,5240
	16129	382064,4115	1371777,7310
	16130	382067,2032	1371780,5000
	16131	382072,1018	1371785,4980
	16132	382087,0600	1371804,6700
	16133	382101,7000	1371816,9700
	16134	382102,2174	1371816,8440
	16135	382103,6240	1371819,0950
	16136	382106,2564	1371821,9160
	16137	382111,2606	1371824,1520
	16138	382115,6703	1371824,7560
	16139	382118,8053	1371824,3800
	16140	382120,9086	1371823,2380
	16141	382123,1095	1371820,5850
	16142	382123,7611	1371817,9950
	16143	382122,9337	1371813,4760
	16144	382122,6706	1371811,9300
	16145	382121,3453	1371807,5590
	16146	382119,8782	1371806,1140
	16147	382121,1700	1371797,3300
	16148	382096,8400	1371763,8850
	16149	382077,1500	1371742,7150
	16150	382052,5150	1371723,4850



## Сведения о границах территориальной зоны природных ландшафтов (Р-3)

Сведения о характерных точках границ объекта	№ точки	Координаты	
		X	Y
	16151	382027,4750	1371729,7750
	16152	382004,9550	1371721,9900
	16153	381972,4100	1371717,1850
	16154	381941,6850	1371713,0250
	16155	381907,8850	1371709,8550
	16156	381866,7450	1371708,9800
	16157	381822,5350	1371709,3950
	16158	381783,3150	1371712,8750
	16159	381751,6600	1371711,2450
	16160	381724,2000	1371713,1000
	16161	381676,9950	1371713,5950
	16162	381640,8850	1371728,3900
	16163	381603,4500	1371742,2250
	16164	381593,4400	1371738,4000
	16165	381572,8950	1371747,9650
	16166	381563,8350	1371767,7250
	16167	381558,9750	1371787,4650
	15739	381554,1300	1371811,4050
	16168	381609,7211	1381026,8810
	16169	381619,0788	1381062,7940
	16170	381756,6967	1380988,2010
	16171	381761,2068	1380986,0670
	16172	381753,6922	1380971,7770
	16173	381749,0821	1380963,0510
	16174	381696,4400	1380863,0320
	16175	381667,4398	1380878,2650
	16176	381642,1500	1380887,4700
	16177	381640,3500	1380897,4500
	16178	381652,3100	1380925,9700
	16179	381664,1100	1380954,2700
	16180	381674,5000	1380949,2400
	16181	381694,4000	1380993,7400
	16182	381667,6300	1381008,1100
	16183	381667,6300	1381008,1200
	16184	381640,6400	1381021,2100
	16185	381636,5875	1381012,2370
	16186	381622,7735	1381021,6130
	16187	381609,7472	1381026,8700
	16188	381609,7473	1381026,8710
	16168	381609,7211	1381026,8810
	16189	381623,1114	1372109,9680
	16190	381623,8534	1372114,1280
	16191	381624,9080	1372116,4420

## Сведения о границах территориальной зоны природных ландшафтов (Р-3)

Сведения о характерных точках границ объекта	№ точки	Координаты	
		X	Y
	16192	381626,2758	1372119,6320
	16193	381628,4097	1372121,2110
	16194	381631,3919	1372121,9970
	16195	381633,8853	1372121,5290
	16196	381635,9879	1372121,0080
	16197	381638,0336	1372121,3680
	16198	381640,1431	1372122,6470
	16199	381641,7854	1372124,1320
	16200	381643,6900	1372126,4340
	16201	381645,9898	1372127,0600
	16202	381647,9925	1372126,5500
	16203	381648,8409	1372125,0870
	16204	381649,0363	1372122,7640
	16205	381648,1605	1372117,0060
	16206	381645,9665	1372114,7480
	16207	381644,0682	1372114,2170
	16208	381642,5197	1372113,6600
	16209	381641,7093	1372112,3010
	16210	381641,1412	1372109,7490
	16211	381639,5272	1372108,1530
	16212	381637,6091	1372106,9620
	16213	381636,3167	1372105,4710
	16214	381635,0304	1372104,3890
	16215	381632,8398	1372104,3720
	16216	381631,8524	1372105,2370
	16217	381629,0613	1372105,1880
	16218	381626,4100	1372105,1380
	16219	381623,1428	1372106,7070
	16189	381623,1114	1372109,9680
	16220	381644,6919	1366921,2740
	16221	381675,2379	1366911,1770
	16222	381693,4860	1366905,1450
	16223	381693,4572	1366904,9440
	16224	381734,5245	1366891,5790
	16225	381776,7802	1366896,3000
	16226	381786,5259	1366898,8730
	16227	381805,3753	1366863,6000
	16228	381833,6103	1366812,4490
	16229	381883,7322	1366721,2610
	16230	381897,3729	1366696,4440
	16231	381909,0845	1366675,3450
	16232	381915,1563	1366664,4060
	16233	381925,2411	1366670,3110

## Сведения о границах территориальной зоны природных ландшафтов (Р-3)

Сведения о характерных точках границ объекта	№ точки	Координаты	
		X	Y
	16234	381936,0500	1366670,1500
	16235	381938,1203	1366671,2300
	16236	381939,4000	1366668,8900
	16237	381948,3100	1366652,3500
	16238	381949,1700	1366650,6100
	16239	381949,7700	1366649,1800
	16240	381948,1300	1366644,7800
	16241	381947,7300	1366641,5300
	16242	381948,6900	1366634,4800
	16243	381951,5200	1366622,2700
	16244	381951,7700	1366621,1600
	16245	381954,6300	1366615,8400
	16246	381955,8100	1366614,7600
	16247	381957,1000	1366607,8000
	16248	381957,7400	1366593,6000
	16249	381958,0000	1366588,6600
	16250	381955,0900	1366588,6400
	16251	381953,3900	1366571,9300
	16252	381954,4400	1366571,7600
	16253	381952,7800	1366557,7600
	16254	381952,7800	1366549,0300
	16255	381952,5000	1366539,0000
	16256	381950,3900	1366508,0600
	16257	381951,3900	1366504,6800
	16258	381950,5900	1366504,2200
	16259	381953,2477	1366481,6490
	16260	381953,2900	1366481,2900
	16261	381953,3395	1366481,2900
	16262	381957,9900	1366481,2800
	16263	381960,6900	1366471,7900
	16264	381964,4200	1366463,0200
	16265	381966,4200	1366454,9600
	16266	381968,2400	1366447,6500
	16267	381969,7700	1366436,1700
	16268	381970,0100	1366428,3400
	16269	381972,7500	1366415,4400
	16270	381978,3100	1366414,4300
	16271	381979,0100	1366403,5100
	16272	381978,8878	1366401,9940
	16273	381978,7400	1366400,1600
	16274	381975,3100	1366374,9500
	16275	381971,5500	1366374,4400
	16276	381969,8600	1366372,9400

## Сведения о границах территориальной зоны природных ландшафтов (Р-3)

Сведения о характерных точках границ объекта	№ точки	Координаты	
		X	Y
	16277	381967,1000	1366360,7400
	16278	381964,8300	1366351,5600
	16279	381962,5200	1366351,5700
	16280	381962,4600	1366341,9700
	16281	381959,0361	1366328,1660
	16282	381958,3700	1366325,4800
	16283	381957,7435	1366323,4750
	16284	381954,8300	1366314,1500
	16285	381951,1500	1366284,7000
	16286	381947,3100	1366240,3000
	16287	381939,2700	1366184,8400
	16288	381938,1100	1366174,9100
	16289	381936,2900	1366133,5800
	16290	381934,1400	1366119,9600
	16291	381928,1700	1366092,3200
	16292	381922,7600	1366079,3400
	16293	381919,0500	1366079,1400
	16294	381916,2100	1366077,3500
	16295	381913,7300	1366071,0200
	16296	381912,2900	1366064,8900
	16297	381907,7000	1366039,3000
	16298	381908,4700	1366037,9000
	16299	381907,4500	1366033,7400
	16300	381910,0300	1366032,6300
	16301	381903,6600	1366012,7300
	16302	381899,4300	1365980,7700
	16303	381899,1600	1365967,1300
	16304	381898,4400	1365966,9600
	16305	381898,2300	1365959,0600
	16306	381897,5900	1365951,9300
	16307	381892,0900	1365906,9000
	16308	381894,1900	1365905,8100
	16309	381890,3700	1365879,6000
	16310	381887,0100	1365879,8300
	16311	381886,4100	1365874,9300
	16312	381889,5400	1365873,9200
	16313	381888,0500	1365852,2800
	16314	381888,9900	1365844,0700
	16315	381898,3800	1365826,2000
	16316	381909,0600	1365805,3900
	16317	381908,5612	1365796,3650
	16318	381908,5538	1365796,2300
	16319	381889,8162	1365799,5520

## Сведения о границах территориальной зоны природных ландшафтов (Р-3)

Сведения о характерных точках границ объекта	№ точки	Координаты	
		X	Y
	16320	381828,8947	1365817,5460
	16321	381828,9200	1365817,7600
	16322	381828,5102	1365817,8820
	16323	381829,5000	1365826,2400
	16324	381831,5200	1365828,8800
	16325	381833,3700	1365830,5400
	16326	381834,2700	1365832,4400
	16327	381834,2748	1365832,4390
	16328	381843,1800	1365830,7600
	16329	381842,3400	1365821,3300
	16330	381850,9800	1365819,1800
	16331	381857,8800	1365818,1800
	16332	381868,8100	1365820,0400
	16333	381868,8700	1365823,0900
	16334	381864,1400	1365837,4700
	16335	381863,1200	1365853,6500
	16336	381859,0200	1365852,8400
	16337	381858,1000	1365852,5500
	16338	381857,5301	1365854,4270
	16339	381857,8400	1365858,0900
	16340	381857,4700	1365859,8800
	16341	381858,2800	1365863,0600
	16342	381863,5600	1365922,5900
	16343	381828,2000	1365984,2100
	16344	381840,9300	1366015,9900
	16345	381874,3000	1366038,5200
	16346	381889,9400	1366155,2600
	16347	381897,2100	1366154,8800
	16348	381900,5900	1366175,1300
	16349	381895,3600	1366175,8500
	16350	381899,3000	1366198,6900
	16351	381895,7400	1366198,5700
	16352	381900,0400	1366230,6000
	16353	381902,8000	1366230,4000
	16354	381904,3200	1366242,7500
	16355	381901,7900	1366243,6700
	16356	381902,4900	1366248,8800
	16357	381904,9400	1366248,7200
	16358	381909,1800	1366250,2400
	16359	381909,5043	1366252,7920
	16360	381912,6950	1366277,9400
	16361	381912,6950	1366277,9410
	16362	381906,5100	1366278,8800

## Сведения о границах территориальной зоны природных ландшафтов (Р-3)

Сведения о характерных точках границ объекта	№ точки	Координаты	
		X	Y
	16363	381914,6100	1366339,3800
	16364	381912,9225	1366346,4750
	16365	381904,7782	1366354,8660
	16366	381898,2816	1366408,0340
	16367	381850,3300	1366609,6500
	16368	381816,0400	1366672,1600
	16369	381812,9100	1366675,3000
	16370	381746,1600	1366721,9400
	16371	381746,0600	1366728,1100
	16372	381745,9700	1366733,5200
	16373	381763,3400	1366722,1200
	16374	381762,5400	1366720,4800
	16375	381792,2700	1366700,6400
	16376	381800,0500	1366696,4500
	16377	381819,2400	1366683,0700
	16378	381824,2600	1366677,9400
	16379	381837,7359	1366653,3710
	16380	381808,0000	1366743,1100
	16381	381797,7600	1366761,0300
	16382	381791,4500	1366764,5300
	16383	381761,9620	1366777,7210
	16384	381717,1397	1366737,1210
	16385	381713,6180	1366667,0010
	16386	381751,1400	1366653,4200
	16387	381751,1400	1366600,7400
	16388	381729,1400	1366599,7300
	16389	381727,5400	1366599,6500
	16390	381729,1500	1366567,1200
	16391	381730,7500	1366567,1000
	16392	381751,1800	1366568,1400
	16393	381757,7000	1366532,9800
	16394	381752,0000	1366490,1600
	16395	381754,9800	1366441,3200
	16396	381755,3400	1366421,4400
	16397	381752,7000	1366421,2400
	16398	381751,4200	1366403,1100
	16399	381754,3600	1366370,9400
	16400	381757,6300	1366371,0400
	16401	381766,8800	1366330,9400
	16402	381768,0200	1366326,2400
	16403	381785,7400	1366271,8800
	16404	381786,8000	1366263,7000
	16405	381785,9200	1366262,8400

## Сведения о границах территориальной зоны природных ландшафтов (Р-3)

Сведения о характерных точках границ объекта	№ точки	Координаты	
		X	Y
	16406	381780,8600	1366255,3400
	16407	381782,3800	1366243,3800
	16408	381794,5800	1366203,1000
	16409	381797,8300	1366179,5500
	16410	381765,5000	1366179,0900
	16411	381768,5600	1366176,1400
	16412	381769,7300	1366175,4100
	16413	381781,3000	1366169,1900
	16414	381781,3000	1366169,2100
	16415	381789,0700	1366148,5200
	16416	381791,2700	1366148,1600
	16417	381801,9700	1366149,5300
	16418	381804,4300	1366131,6700
	16419	381792,2800	1366132,1100
	16420	381792,7400	1366117,1100
	16421	381795,1300	1366117,3200
	16422	381806,3100	1366118,0300
	16423	381810,6000	1366086,9400
	16424	381811,6200	1366048,9500
	16425	381810,4700	1366048,6300
	16426	381811,3100	1366037,3400
	16427	381807,9800	1366036,2100
	16428	381808,7800	1366025,1500
	16429	381812,2200	1366026,4600
	16430	381812,7800	1366005,4800
	16431	381815,4000	1366000,6000
	16432	381818,0800	1365996,2400
	16433	381816,6800	1365979,5600
	16434	381803,7200	1365923,2000
	16435	381808,4600	1365913,1000
	16436	381810,0200	1365908,4800
	16437	381807,5700	1365900,4000
	16438	381813,1100	1365899,3400
	16439	381813,1500	1365899,2000
	16440	381808,6800	1365900,0300
	16441	381803,1800	1365883,0600
	16442	381819,3000	1365880,9800
	16443	381822,2600	1365872,2200
	16444	381823,6300	1365860,0900
	16445	381798,6000	1365861,2700
	16446	381798,5091	1365858,9160
	16447	381798,5091	1365858,9150
	16448	381797,9800	1365845,2100

## Сведения о границах территориальной зоны природных ландшафтов (Р-3)

Сведения о характерных точках границ объекта	№ точки	Координаты	
		X	Y
	16449	381796,8704	1365832,9150
	16450	381796,8610	1365832,7660
	16451	381796,5052	1365828,8100
	16452	381796,8300	1365828,7800
	16453	381796,8298	1365828,7780
	16454	381796,8189	1365828,6090
	16455	381796,8230	1365828,6090
	16456	381796,7215	1365827,0490
	16457	381796,7214	1365827,0480
	16458	381781,1236	1365831,6560
	16459	381708,0516	1366424,3700
	16460	381707,1403	1366431,5160
	16461	381695,9021	1366522,3710
	16462	381689,6983	1366569,8060
	16463	381689,5085	1366569,8090
	16464	381681,8203	1366630,1020
	16465	381686,3218	1366628,5080
	16466	381696,8908	1366632,3110
	16467	381697,0392	1366632,4710
	16468	381698,0543	1366642,6630
	16469	381692,9324	1366646,7250
	16470	381703,0302	1366648,0140
	16471	381707,7673	1366653,4810
	16472	381707,8177	1366654,1120
	16473	381710,6663	1366672,0730
	16474	381706,9356	1366686,1510
	16475	381701,1207	1366695,2600
	16476	381687,7114	1366699,5210
	16477	381680,2122	1366699,6630
	16478	381674,6283	1366694,7650
	16479	381674,2726	1366689,2930
	16480	381669,2337	1366728,8100
	16481	381663,7648	1366771,6990
	16482	381656,3105	1366830,1570
	16220	381644,6919	1366921,2740
	16483	381661,3480	1370462,5290
	16484	381672,7234	1370486,2650
	16485	381679,0601	1370498,1050
	16486	381681,3776	1370513,7240
	16487	381680,7690	1370521,8570
	16488	381683,7765	1370527,7200
	16489	381684,4169	1370546,1730
	16490	381680,3193	1370552,8810



## Сведения о границах территориальной зоны природных ландшафтов (Р-3)

Сведения о характерных точках границ объекта	№ точки	Координаты	
		X	Y
	16491	381679,7079	1370560,8290
	16492	381682,6349	1370573,5250
	16493	381690,6383	1370581,5810
	16494	381701,7898	1370585,1510
	16495	381713,0880	1370580,8370
	16496	381722,7722	1370575,3330
	16497	381736,2714	1370565,2160
	16498	381751,3846	1370556,2900
	16499	381768,2898	1370553,0450
	16500	381782,9315	1370553,0170
	16501	381796,8709	1370550,6370
	16502	381809,3088	1370550,0330
	16503	381819,1729	1370550,6250
	16504	381833,7002	1370553,4640
	16505	381854,9761	1370564,0260
	16506	381866,1276	1370564,1750
	16507	381885,2579	1370564,0400
	16508	381906,4783	1370562,3900
	16509	381915,8691	1370557,7780
	16510	381928,6854	1370551,2060
	16511	381937,5739	1370547,5660
	16512	381944,7926	1370538,2330
	16513	381949,5071	1370527,8170
	16514	381949,5767	1370520,2460
	16515	381948,1948	1370513,2510
	16516	381941,2626	1370510,4000
	16517	381933,1703	1370515,4140
	16518	381920,3977	1370515,6040
	16519	381904,4343	1370522,1200
	16520	381884,0037	1370522,7940
	16521	381866,6302	1370524,8890
	16522	381859,8821	1370526,8460
	16523	381851,3850	1370526,1420
	16524	381846,0863	1370531,8520
	16525	381841,0103	1370534,1440
	16526	381830,6222	1370535,1300
	16527	381823,6609	1370533,3870
	16528	381824,6135	1370529,9570
	16529	381840,0174	1370516,5270
	16530	381857,5695	1370508,9160
	16531	381865,0686	1370501,3830
	16532	381868,5326	1370499,7380
	16533	381857,1166	1370495,6728

## Сведения о границах территориальной зоны природных ландшафтов (Р-3)

Сведения о характерных точках границ объекта	№ точки	Координаты	
		X	Y
	16534	381855,6300	1370497,0800
	16535	381844,7700	1370502,0600
	16536	381828,2000	1370493,1300
	16537	381822,0294	1370483,1786
	16538	381813,0947	1370479,9970
	16539	381799,0086	1370486,5430
	16540	381776,5352	1370485,0092
	16541	381759,1685	1370490,0106
	16542	381765,5234	1370497,0160
	16543	381765,5247	1370497,0177
	16544	381765,5250	1370497,0180
	16545	381763,6568	1370500,8037
	16546	381763,2402	1370501,6480
	16547	381763,2391	1370501,6500
	16548	381763,2387	1370501,6530
	16549	381762,4713	1370506,7570
	16550	381762,4709	1370506,7590
	16551	381763,2932	1370511,8590
	16552	381763,8427	1370513,3160
	16553	381757,7698	1370514,1020
	16554	381757,7690	1370514,1020
	16555	381752,1036	1370516,4280
	16556	381752,1030	1370516,4285
	16557	381752,1024	1370516,4290
	16558	381747,2314	1370520,1350
	16559	381747,2301	1370520,1357
	16560	381747,2298	1370520,1360
	16561	381747,2267	1370520,1393
	16562	381747,2213	1370520,1450
	16563	381746,4963	1370520,8970
	16564	381746,4876	1370520,9060
	16565	381746,4875	1370520,9060
	16566	381746,4875	1370520,9060
	16567	381740,1644	1370519,1002
	16568	381735,2391	1370517,9397
	16569	381730,2163	1370517,3310
	16570	381723,6581	1370516,8460
	16571	381723,6577	1370516,8460
	16572	381718,7436	1370511,5723
	16573	381715,6080	1370509,1563
	16574	381712,3763	1370506,8518
	16575	381705,9094	1370503,6860
	16576	381705,9030	1370503,6830

## Сведения о границах территориальной зоны природных ландшафтов (Р-3)

Сведения о характерных точках границ объекта	№ точки	Координаты	
		X	Y
	16577	381700,8279	1370493,3043
	16578	381694,5506	1370483,6978
	16579	381694,5117	1370483,6390
	16580	381693,8872	1370478,7734
	16581	381693,1614	1370475,1694
	16582	381691,9158	1370471,6935
	16583	381689,9432	1370467,2185
	16584	381689,9408	1370467,2140
	16585	381672,0545	1370464,8640
	16483	381661,3480	1370462,5290
	16586	381667,2200	1377440,0700
	16587	381667,4200	1377442,4300
	16588	381669,7800	1377442,2100
	16589	381669,5600	1377439,8800
	16586	381667,2200	1377440,0700
	16590	381673,9200	1377307,2300
	16591	381673,9500	1377309,2300
	16592	381675,9500	1377309,2000
	16593	381675,9200	1377307,2000
	16590	381673,9200	1377307,2300
	16594	381706,6900	1377691,9100
	16595	381708,0100	1377697,1900
	16596	381712,8200	1377695,4000
	16597	381711,1500	1377690,5100
	16594	381706,6900	1377691,9100
	16598	381715,5400	1377327,9900
	16599	381717,0600	1377334,6500
	16600	381724,1000	1377333,1800
	16601	381722,5000	1377326,2700
	16598	381715,5400	1377327,9900
	16602	381766,9000	1377330,3000
	16603	381768,9600	1377341,8800
	16604	381771,5100	1377341,4400
	16605	381769,4600	1377329,8900
	16602	381766,9000	1377330,3000
	16606	381777,5300	1377326,2300
	16607	381778,8100	1377333,0500
	16608	381780,5700	1377342,4200
	16609	381811,2000	1377334,8600
	16610	381807,3200	1377318,9200
	16606	381777,5300	1377326,2300
	16611	381781,5521	1372216,3380
	16612	381782,6627	1372219,7220

## Сведения о границах территориальной зоны природных ландшафтов (Р-3)

Сведения о характерных точках границ объекта	№ точки	Координаты	
		X	Y
	16613	381785,4330	1372224,4110
	16614	381790,0783	1372229,4130
	16615	381794,9859	1372231,2100
	16616	381802,6217	1372233,5270
	16617	381808,2647	1372236,3530
	16618	381812,5359	1372239,0700
	16619	381816,9411	1372242,0550
	16620	381820,7561	1372247,7190
	16621	381825,9673	1372256,4730
	16622	381836,3476	1372261,0800
	16623	381844,0769	1372264,2950
	16624	381849,0000	1372266,4620
	16625	381853,3636	1372267,9980
	16626	381860,3057	1372269,4040
	16627	381867,1607	1372271,0030
	16628	381874,6844	1372276,5420
	16629	381878,9598	1372280,8790
	16630	381882,0294	1372283,5030
	16631	381887,5628	1372287,7020
	16632	381890,9614	1372288,9110
	16633	381893,7365	1372287,8800
	16634	381895,9391	1372288,6970
	16635	381898,4662	1372290,4900
	16636	381901,0888	1372293,3210
	16637	381902,5663	1372294,4800
	16638	381904,6067	1372295,8300
	16639	381907,4494	1372297,3170
	16640	381911,1192	1372298,6030
	16641	381915,9578	1372301,1410
	16642	381919,1319	1372303,3950
	16643	381922,4526	1372306,7660
	16644	381926,6413	1372308,6440
	16645	381932,9615	1372311,9400
	16646	381938,0225	1372312,6250
	16647	381940,6620	1372311,8860
	16648	381942,4563	1372310,1390
	16649	381944,4496	1372309,6690
	16650	381947,6698	1372308,9710
	16651	381949,4031	1372307,1550
	16652	381950,5308	1372303,6270
	16653	381950,7492	1372301,5040
	16654	381950,3866	1372298,6480
	16655	381948,2030	1372295,7400

## Сведения о границах территориальной зоны природных ландшафтов (Р-3)

Сведения о характерных точках границ объекта	№ точки	Координаты	
		X	Y
	16656	381945,0372	1372294,0470
	16657	381942,3683	1372291,4670
	16658	381941,1580	1372289,4440
	16659	381939,9308	1372287,6320
	16660	381936,9467	1372284,7060
	16661	381934,9987	1372282,8450
	16662	381931,7009	1372280,3440
	16663	381927,6125	1372277,8140
	16664	381923,3064	1372274,7680
	16665	381920,5334	1372272,5780
	16666	381915,7968	1372270,1790
	16667	381911,6159	1372268,1500
	16668	381908,3204	1372261,0980
	16669	381908,1870	1372258,1900
	16670	381909,0769	1372256,8260
	16671	381912,7448	1372256,6420
	16672	381916,1091	1372257,5620
	16673	381918,8081	1372258,1420
	16674	381924,9038	1372259,7910
	16675	381928,8265	1372260,6030
	16676	381933,4086	1372261,3650
	16677	381937,3190	1372262,0170
	16678	381939,9380	1372262,5880
	16679	381940,7021	1372263,5270
	16680	381940,0129	1372268,2880
	16681	381939,8495	1372271,4210
	16682	381940,5632	1372273,0100
	16683	381942,4977	1372275,9720
	16684	381945,8420	1372278,9130
	16685	381954,3018	1372282,1570
	16686	381958,3241	1372282,2670
	16687	381961,2125	1372281,4540
	16688	381963,0512	1372279,9970
	16689	381964,4983	1372277,7750
	16690	381965,3577	1372274,3610
	16691	381964,6977	1372269,0000
	16692	381963,1907	1372265,8620
	16693	381960,5756	1372263,5310
	16694	381957,5609	1372261,2350
	16695	381951,5786	1372259,1340
	16696	381948,9068	1372257,7030
	16697	381943,8924	1372255,4480
	16698	381941,3835	1372253,5350

## Сведения о границах территориальной зоны природных ландшафтов (Р-3)

Сведения о характерных точках границ объекта	№ точки	Координаты	
		X	Y
	16699	381938,6011	1372251,3960
	16700	381936,4376	1372249,1680
	16701	381933,8600	1372247,3460
	16702	381929,4375	1372245,8810
	16703	381923,8692	1372244,0440
	16704	381912,3978	1372238,7140
	16705	381907,6822	1372237,0440
	16706	381903,0647	1372235,2520
	16707	381897,3937	1372231,8960
	16708	381892,8191	1372229,6240
	16709	381887,3092	1372227,6750
	16710	381884,6336	1372227,3350
	16711	381881,8291	1372228,4070
	16712	381878,7804	1372229,2020
	16713	381873,1582	1372228,4460
	16714	381868,8322	1372225,4100
	16715	381862,9980	1372221,8360
	16716	381858,8203	1372220,0180
	16717	381854,3607	1372219,4240
	16718	381850,0396	1372221,4190
	16719	381847,7681	1372226,0440
	16720	381847,0909	1372229,6040
	16721	381845,8150	1372233,2540
	16722	381842,1303	1372234,9890
	16723	381838,8122	1372234,4880
	16724	381835,4783	1372232,9180
	16725	381830,3331	1372230,6140
	16726	381825,6480	1372228,9830
	16727	381818,8844	1372226,1340
	16728	381813,7988	1372222,4590
	16729	381806,8486	1372217,1510
	16730	381802,3856	1372212,9670
	16731	381797,6307	1372209,3370
	16732	381794,1051	1372208,3290
	16733	381788,6470	1372208,5210
	16734	381783,7534	1372211,0240
	16611	381781,5521	1372216,3380
	16735	381838,7500	1365985,0800
	16736	381866,6000	1365936,7200
	16737	381871,2700	1365975,3500
	16738	381878,4600	1365975,8300
	16739	381880,7500	1365974,8500
	16740	381881,8100	1365975,8200

## Сведения о границах территориальной зоны природных ландшафтов (Р-3)

Сведения о характерных точках границ объекта	№ точки	Координаты	
		X	Y
	16741	381884,1800	1365988,9200
	16742	381885,1000	1366007,9600
	16743	381887,2400	1366010,0700
	16744	381887,1400	1366020,4700
	16745	381883,1500	1366032,8800
	16746	381849,1600	1366009,9500
	16735	381838,7500	1365985,0800
	16747	381845,4100	1377423,4300
	16748	381848,4500	1377429,8700
	16749	381855,0000	1377426,9700
	16750	381851,5900	1377420,6000
	16747	381845,4100	1377423,4300
	16751	381853,8868	1371294,8630
	16752	381901,7021	1371274,9550
	16753	381863,1313	1371290,6830
	16751	381853,8868	1371294,8630
	16754	381869,7615	1372096,1980
	16755	381877,8119	1372100,3350
	16756	381887,5206	1372106,8510
	16757	381895,6051	1372111,0920
	16758	381899,3511	1372113,4660
	16759	381906,0183	1372117,9080
	16760	381915,7913	1372125,3840
	16761	381920,4750	1372129,6050
	16762	381925,3254	1372131,5930
	16763	381928,7082	1372133,0830
	16764	381933,8977	1372135,0060
	16765	381938,8639	1372138,0520
	16766	381943,0343	1372140,7210
	16767	381948,4980	1372144,2600
	16768	381952,3366	1372146,8130
	16769	381955,9752	1372148,6890
	16770	381965,3120	1372153,7410
	16771	381970,8234	1372156,4600
	16772	381975,3605	1372160,2430
	16773	381978,3093	1372162,1390
	16774	381983,4040	1372164,4140
	16775	381987,3021	1372166,9260
	16776	381992,1141	1372169,6950
	16777	381997,9239	1372172,2990
	16778	382002,8205	1372174,0260
	16779	382005,6138	1372175,5650
	16780	382014,2112	1372179,9880

## Сведения о границах территориальной зоны природных ландшафтов (Р-3)

Сведения о характерных точках границ объекта	№ точки	Координаты	
		X	Y
	16781	382018,7797	1372182,5200
	16782	382021,4826	1372184,0300
	16783	382024,7748	1372185,4820
	16784	382030,1808	1372187,1710
	16785	382039,4644	1372192,6740
	16786	382048,1877	1372196,1550
	16787	382056,1902	1372198,2460
	16788	382064,6850	1372199,8100
	16789	382070,0560	1372201,1600
	16790	382077,3242	1372202,9720
	16791	382079,5647	1372204,3190
	16792	382082,4140	1372206,2570
	16793	382089,9105	1372209,2960
	16794	382096,0525	1372212,7150
	16795	382101,6674	1372214,9920
	16796	382104,3624	1372216,6420
	16797	382109,7103	1372219,1230
	16798	382113,5352	1372220,7560
	16799	382122,7527	1372223,8400
	16800	382126,3607	1372225,6760
	16801	382131,8354	1372227,2750
	16802	382137,3840	1372229,1330
	16803	382141,2126	1372230,3360
	16804	382147,1030	1372232,3090
	16805	382151,6615	1372234,1710
	16806	382155,7977	1372235,8800
	16807	382158,9942	1372236,9520
	16808	382160,8254	1372237,6850
	16809	382162,6271	1372238,4480
	16810	382165,0484	1372239,1830
	16811	382169,0844	1372240,8830
	16812	382178,8120	1372242,6180
	16813	382182,3516	1372243,2260
	16814	382189,0166	1372244,1570
	16815	382192,7703	1372244,3610
	16816	382196,9672	1372245,4480
	16817	382204,0575	1372248,7430
	16818	382212,2779	1372250,0210
	16819	382218,5085	1372251,3290
	16820	382225,1709	1372253,4300
	16821	382230,5493	1372256,6200
	16822	382235,2409	1372259,3610
	16823	382239,3316	1372261,3710



## Сведения о границах территориальной зоны природных ландшафтов (Р-3)

Сведения о характерных точках границ объекта	№ точки	Координаты	
		X	Y
	16824	382242,8128	1372263,4290
	16825	382253,1704	1372269,1960
	16826	382257,1756	1372269,4960
	16827	382260,5366	1372270,8670
	16828	382268,3943	1372273,3100
	16829	382275,1572	1372275,4400
	16830	382279,1457	1372277,3110
	16831	382283,5436	1372279,8060
	16832	382291,1217	1372282,9430
	16833	382294,4413	1372283,5540
	16834	382299,6764	1372283,1660
	16835	382303,7547	1372284,3450
	16836	382307,5999	1372288,6790
	16837	382312,7309	1372292,0430
	16838	382316,5900	1372294,6260
	16839	382323,0128	1372298,7710
	16840	382326,9759	1372301,6230
	16841	382331,7026	1372304,7030
	16842	382337,0275	1372310,3450
	16843	382340,7358	1372314,8900
	16844	382344,3011	1372318,5580
	16845	382347,8881	1372326,3760
	16846	382352,0565	1372331,5950
	16847	382355,0790	1372335,0900
	16848	382360,1952	1372343,5050
	16849	382360,9162	1372348,2650
	16850	382362,8179	1372353,0580
	16851	382364,5463	1372356,9630
	16852	382367,5774	1372365,0590
	16853	382370,1909	1372369,9710
	16854	382372,5297	1372372,5470
	16855	382375,1056	1372375,5990
	16856	382378,6684	1372380,4470
	16857	382381,0077	1372383,0620
	16858	382382,1158	1372385,3810
	16859	382384,1750	1372390,8450
	16860	382397,5300	1372425,3900
	16861	382410,5550	1372466,2500
	16862	382424,8150	1372515,4750
	16863	382431,9250	1372555,8950
	16864	382448,1300	1372606,7750
	16865	382456,8900	1372656,2500
	16866	382459,1397	1372671,9430

## Сведения о границах территориальной зоны природных ландшафтов (Р-3)

Сведения о характерных точках границ объекта	№ точки	Координаты	
		X	Y
	16867	382463,5008	1372702,3650
	16868	382462,8169	1372707,1610
	16869	382463,6850	1372717,0990
	16870	382463,5808	1372725,5520
	16871	382463,8335	1372735,1300
	16872	382464,4213	1372740,3520
	16873	382465,7173	1372751,4850
	16874	382468,0722	1372757,8310
	16875	382469,6916	1372763,1480
	16876	382470,6426	1372767,9050
	16877	382471,2722	1372770,6510
	16878	382475,6848	1372771,3690
	16879	382489,9950	1372812,4050
	16880	382513,6000	1372859,5750
	16881	382543,8150	1372881,5550
	16882	382569,8900	1372920,2550
	16883	382574,4859	1372927,2580
	16884	382530,1183	1372920,0390
	16885	382530,6194	1372920,8080
	16886	382532,0756	1372923,2270
	16887	382533,9425	1372925,6800
	16888	382536,0259	1372927,8990
	16889	382537,4248	1372929,8290
	16890	382537,8531	1372931,0520
	16891	382537,9404	1372932,8810
	16892	382540,2676	1372936,0270
	16893	382541,6507	1372940,9180
	16894	382543,8696	1372948,2060
	16895	382545,6638	1372952,5000
	16896	382547,2083	1372954,7970
	16897	382549,3055	1372959,2870
	16898	382551,6359	1372963,9930
	16899	382553,7812	1372969,0220
	16900	382555,1030	1372971,1430
	16901	382556,2402	1372973,6260
	16902	382558,4094	1372978,2550
	16903	382559,8454	1372981,9940
	16904	382561,4571	1372986,1210
	16905	382563,6224	1372990,4790
	16906	382565,1468	1372992,7770
	16907	382570,7616	1373001,0950
	16908	382572,0904	1373003,6850
	16909	382574,3135	1373007,8930

## Сведения о границах территориальной зоны природных ландшафтов (Р-3)

Сведения о характерных точках границ объекта	№ точки	Координаты	
		X	Y
	16910	382575,8138	1373009,9110
	16911	382580,0845	1373013,9380
	16912	382581,9216	1373017,0810
	16913	382584,0340	1373021,2510
	16914	382585,2876	1373023,4920
	16915	382586,4620	1373025,7850
	16916	382588,1747	1373029,9800
	16917	382589,2603	1373033,7050
	16918	382590,1606	1373037,0720
	16919	382590,9459	1373040,1010
	16920	382591,3673	1373041,5350
	16921	382591,6926	1373043,2300
	16922	382591,9260	1373044,1270
	16923	382592,2538	1373045,3220
	16924	382596,1729	1373049,9150
	16925	382599,2500	1373055,0600
	16926	382601,8415	1373060,5020
	16927	382604,3755	1373065,4450
	16928	382604,6022	1373065,8920
	16929	382607,4516	1373071,1910
	16930	382610,4595	1373076,3870
	16931	382613,2891	1373081,7050
	16932	382616,2079	1373086,9630
	16933	382619,2161	1373092,1790
	16934	382620,1815	1373094,0170
	16935	382622,0159	1373097,5080
	16936	382624,2402	1373103,1460
	16937	382626,5043	1373108,7630
	16938	382629,0068	1373114,2770
	16939	382631,4307	1373119,8820
	16940	382633,6545	1373125,4900
	16941	382636,2457	1373130,9120
	16942	382639,1017	1373135,9810
	16943	382641,3920	1373140,6770
	16944	382643,3919	1373146,0190
	16945	382645,3979	1373150,4290
	16946	382646,3302	1373151,9160
	16947	382647,4089	1373153,1600
	16948	382648,8679	1373154,4180
	16949	382649,9847	1373155,5320
	16950	382650,4474	1373157,0550
	16951	382650,5072	1373159,7250
	16952	382651,0076	1373163,7780

## Сведения о границах территориальной зоны природных ландшафтов (Р-3)

Сведения о характерных точках границ объекта	№ точки	Координаты	
		X	Y
	16953	382652,5868	1373169,0760
	16954	382654,3253	1373173,6610
	16955	382655,2808	1373176,0370
	16956	382657,0903	1373180,6810
	16957	382659,1363	1373186,4310
	16958	382661,2322	1373192,1810
	16959	382663,6467	1373197,8260
	16960	382666,0720	1373203,5310
	16961	382668,6653	1373209,0930
	16962	382671,6938	1373214,3290
	16963	382674,4544	1373219,7090
	16964	382677,1754	1373225,1190
	16965	382680,2046	1373230,4050
	16966	382682,7394	1373235,3980
	16967	382683,8262	1373239,2030
	16968	382684,4294	1373242,0940
	16969	382686,8066	1373246,5800
	16970	382690,0591	1373251,4120
	16971	382692,9857	1373255,8490
	16972	382694,7591	1373258,7430
	16973	382697,0992	1373263,4290
	16974	382699,2548	1373268,4780
	16975	382700,3972	1373273,3320
	16976	382701,9094	1373278,1600
	16977	382703,7837	1373281,1130
	16978	382705,5791	1373285,4870
	16979	382707,1181	1373289,4350
	16980	382708,1102	1373292,9210
	16981	382708,5270	1373296,0550
	16982	382708,4284	1373298,8370
	16983	382707,6890	1373301,5780
	16984	382706,4075	1373304,1780
	16985	382704,8750	1373306,7110
	16986	382703,8318	1373309,1970
	16987	382703,3131	1373311,9750
	16988	382703,5225	1373315,2930
	16989	382704,5365	1373318,9080
	16990	382706,6410	1373322,5480
	16991	382709,7088	1373326,3930
	16992	382711,5886	1373329,0450
	16993	382713,2857	1373330,8400
	16994	382715,5785	1373332,3460
	16995	382717,5594	1373333,0570

## Сведения о границах территориальной зоны природных ландшафтов (Р-3)

Сведения о характерных точках границ объекта	№ точки	Координаты	
		X	Y
	16996	382719,3232	1373332,6210
	16997	382721,5999	1373331,0260
	16998	382724,0709	1373329,0490
	16999	382726,3567	1373327,3950
	17000	382728,4785	1373326,1530
	17001	382730,3401	1373325,5650
	17002	382732,6007	1373325,5820
	17003	382735,4700	1373326,1690
	17004	382738,9120	1373327,6080
	17005	382742,7018	1373330,2320
	17006	382745,8799	1373332,7550
	17007	382747,6915	1373334,8590
	17008	382749,3583	1373337,9840
	17009	382751,2260	1373341,4090
	17010	382756,6369	1373338,4540
	17011	382780,4302	1373373,8870
	17012	382772,4967	1373378,2200
	17013	382779,5002	1373387,4640
	17014	382788,4796	1373399,4030
	17015	382793,6449	1373407,7570
	17016	382797,8966	1373415,2150
	17017	382803,6268	1373423,8910
	17018	382809,9047	1373431,7390
	17019	382816,8165	1373440,5080
	17020	382824,4878	1373451,2560
	17021	382832,3123	1373463,5510
	17022	382838,7341	1373475,6880
	17023	382841,9247	1373483,7520
	17024	382842,7895	1373490,7800
	17025	382843,1562	1373499,2860
	17026	382844,0497	1373508,9140
	17027	382845,7420	1373519,1210
	17028	382846,6859	1373523,2680
	17029	382846,2200	1373529,0100
	17030	382833,0650	1373527,2700
	17031	382812,4800	1373506,2250
	17032	382791,0750	1373495,5100
	17033	382788,8850	1373481,2650
	17034	382774,4150	1373464,3550
	17035	382760,7850	1373427,1150
	17036	382749,0250	1373388,7200
	17037	382739,4900	1373358,4700
	17038	382730,1050	1373344,6250

## Сведения о границах территориальной зоны природных ландшафтов (Р-3)

Сведения о характерных точках границ объекта	№ точки	Координаты	
		X	Y
	17039	382720,3850	1373365,9000
	17040	382723,7400	1373393,2200
	17041	382727,6660	1373402,7050
	17042	382725,9691	1373403,6320
	17043	382727,2577	1373408,7260
	17044	382732,8811	1373426,3550
	17045	382739,5270	1373442,1190
	17046	382745,1052	1373454,6980
	17047	382750,1444	1373468,6860
	17048	382756,3750	1373485,4460
	17049	382762,4452	1373500,8380
	17050	382766,5738	1373510,0980
	17051	382769,4968	1373513,6250
	17052	382771,2166	1373513,5900
	17053	382771,6295	1373511,0930
	17054	382771,7039	1373510,2300
	17055	382771,9900	1373510,9400
	17056	382777,0956	1373520,4840
	17057	382775,6669	1373518,9340
	17058	382774,2936	1373518,7250
	17059	382773,1937	1373519,4210
	17060	382772,4918	1373520,6420
	17061	382772,3773	1373522,3540
	17062	382772,9216	1373524,6560
	17063	382774,1959	1373527,6180
	17064	382776,0281	1373531,1010
	17065	382778,2159	1373534,9590
	17066	382780,7703	1373539,2520
	17067	382783,1712	1373543,3170
	17068	382785,3264	1373546,3250
	17069	382787,0999	1373547,8790
	17070	382788,7001	1373548,5450
	17071	382790,2580	1373549,0620
	17072	382791,6085	1373549,7520
	17073	382792,2297	1373550,3930
	17074	382793,3963	1373557,1780
	17075	382793,4748	1373558,8860
	17076	382793,8757	1373560,9510
	17077	382793,9347	1373561,0890
	17078	382776,7600	1373553,3250
	17079	382763,6850	1373554,5850
	17080	382746,1400	1373538,6600
	17081	382724,5300	1373516,6450

## Сведения о границах территориальной зоны природных ландшафтов (Р-3)

Сведения о характерных точках границ объекта	№ точки	Координаты	
		X	Y
	17082	382703,9650	1373492,7000
	17083	382682,3050	1373461,6850
	17084	382662,3500	1373416,3150
	17085	382648,7700	1373388,1750
	17086	382648,4600	1373365,9750
	17087	382646,1900	1373348,8300
	17088	382640,8850	1373337,7700
	17089	382632,7319	1373345,4600
	17090	382629,7010	1373346,2870
	17091	382627,2193	1373347,5440
	17092	382625,8753	1373349,3050
	17093	382625,3622	1373352,4630
	17094	382625,6789	1373356,9390
	17095	382626,4491	1373360,9680
	17096	382627,5856	1373364,7520
	17097	382628,9167	1373368,8430
	17098	382630,5702	1373373,7590
	17099	382632,5627	1373379,9510
	17100	382634,6901	1373387,1400
	17101	382636,7364	1373394,2510
	17102	382638,8451	1373400,8610
	17103	382639,4099	1373402,4790
	17104	382640,3527	1373401,9640
	17105	382640,9200	1373404,5950
	17106	382656,7166	1373441,4550
	17107	382653,0854	1373443,4390
	17108	382653,1546	1373443,6450
	17109	382656,7610	1373452,7630
	17110	382662,0831	1373464,2660
	17111	382667,3119	1373476,2100
	17112	382672,5051	1373487,7850
	17113	382678,0775	1373498,6240
	17114	382683,0199	1373508,1320
	17115	382685,9352	1373513,6520
	17116	382670,7150	1373502,3200
	17117	382661,5050	1373491,2650
	17118	382655,1250	1373470,1350
	17119	382641,5300	1373444,9950
	17120	382627,0850	1373429,0850
	17121	382618,6750	1373407,0100
	17122	382605,3500	1373398,9700
	17123	382594,4750	1373407,2750
	17124	382595,8508	1373412,4660

## Сведения о границах территориальной зоны природных ландшафтов (Р-3)

Сведения о характерных точках границ объекта	№ точки	Координаты	
		X	Y
	17125	382594,5255	1373413,4930
	17126	382592,3866	1373416,2850
	17127	382591,9623	1373418,0120
	17128	382592,0310	1373420,6110
	17129	382593,0336	1373424,8070
	17130	382594,0134	1373426,7930
	17131	382594,1033	1373427,2240
	17132	382599,0465	1373424,5250
	17133	382601,9500	1373435,4800
	17134	382621,4600	1373457,4550
	17135	382622,3852	1373460,2060
	17136	382614,1993	1373464,6770
	17137	382614,9477	1373465,7980
	17138	382618,0995	1373471,2520
	17139	382620,4470	1373475,7580
	17140	382622,9391	1373479,2310
	17141	382625,3537	1373481,5260
	17142	382626,6848	1373482,9260
	17143	382627,3117	1373484,0570
	17144	382627,7214	1373485,3710
	17145	382628,0059	1373487,0170
	17146	382628,2373	1373489,1240
	17147	382628,7847	1373491,6260
	17148	382629,2124	1373492,4040
	17149	382609,8150	1373484,9850
	17150	382589,0950	1373459,0450
	17151	382570,4150	1373430,9450
	17152	382560,0300	1373409,8200
	17153	382549,6550	1373392,8000
	17154	382545,1170	1373382,8520
	17155	382546,0752	1373380,4580
	17156	382547,2606	1373378,1200
	17157	382547,8104	1373375,4120
	17158	382547,1019	1373370,8210
	17159	382545,4529	1373366,8750
	17160	382543,6150	1373363,6820
	17161	382541,2616	1373360,7960
	17162	382537,4506	1373355,4020
	17163	382535,9254	1373353,7250
	17164	382534,0133	1373352,2630
	17165	382532,4619	1373351,5160
	17166	382530,9306	1373351,4490
	17167	382530,7919	1373351,4440



## Сведения о границах территориальной зоны природных ландшафтов (Р-3)

Сведения о характерных точках границ объекта	№ точки	Координаты	
		X	Y
	17168	382517,1950	1373318,2600
	17169	382499,7400	1373305,4350
	17170	382497,4459	1373316,0200
	17171	382496,7477	1373316,7220
	17172	382495,8625	1373321,7560
	17173	382495,8940	1373325,8860
	17174	382498,4547	1373331,9490
	17175	382499,3178	1373334,8360
	17176	382499,7116	1373337,7710
	17177	382500,8180	1373343,5660
	17178	382502,1216	1373347,1470
	17179	382503,2450	1373349,3800
	17180	382504,3293	1373354,3550
	17181	382505,0949	1373359,4250
	17182	382506,0394	1373361,7310
	17183	382507,2405	1373366,4940
	17184	382509,1174	1373372,3070
	17185	382510,7625	1373377,3330
	17186	382512,5214	1373379,9280
	17187	382514,0872	1373383,6550
	17188	382516,0577	1373387,0260
	17189	382516,7743	1373388,8060
	17190	382518,0785	1373395,1180
	17191	382520,4855	1373401,6030
	17192	382522,1479	1373404,4290
	17193	382523,8606	1373407,9540
	17194	382527,1987	1373412,4850
	17195	382528,7612	1373415,9920
	17196	382529,9318	1373418,7050
	17197	382531,8340	1373425,5480
	17198	382532,8279	1373428,4840
	17199	382534,5024	1373433,4700
	17200	382536,1786	1373439,9160
	17201	382538,5063	1373445,1020
	17202	382540,5551	1373448,3620
	17203	382542,1690	1373451,2890
	17204	382544,2548	1373454,4500
	17205	382550,1896	1373451,2090
	17206	382551,5500	1373454,4700
	17207	382579,7397	1373483,4980
	17208	382567,8079	1373490,0150
	17209	382568,1691	1373490,6190
	17210	382570,0668	1373492,4610

## Сведения о границах территориальной зоны природных ландшафтов (Р-3)

Сведения о характерных точках границ объекта	№ точки	Координаты	
		X	Y
	17211	382576,5516	1373500,0950
	17212	382580,3553	1373506,3400
	17213	382585,4539	1373511,5650
	17214	382589,6760	1373516,3530
	17215	382594,9055	1373522,9760
	17216	382599,5543	1373525,5270
	17217	382602,1730	1373528,7690
	17218	382604,8011	1373531,9700
	17219	382607,4849	1373534,8810
	17220	382609,8449	1373536,8660
	17221	382611,4136	1373538,1030
	17222	382612,3448	1373538,8490
	17223	382615,5395	1373541,8120
	17224	382619,3861	1373545,5660
	17225	382623,8847	1373549,4490
	17226	382629,3708	1373553,8280
	17227	382633,9227	1373557,9310
	17228	382637,4905	1373561,0990
	17229	382640,0090	1373562,9820
	17230	382642,3339	1373563,9570
	17231	382644,6933	1373564,5620
	17232	382646,6290	1373565,5940
	17233	382647,6238	1373567,2490
	17234	382647,6686	1373568,9090
	17235	382648,1780	1373570,8810
	17236	382650,0446	1373573,3140
	17237	382651,9034	1373575,2270
	17238	382653,7180	1373576,1900
	17239	382655,6758	1373576,6910
	17240	382657,1962	1373577,3680
	17241	382657,6995	1373577,5910
	17242	382659,7911	1373579,0100
	17243	382661,4954	1373580,6250
	17244	382662,1513	1373582,3550
	17245	382661,7062	1373584,0320
	17246	382660,6623	1373585,7980
	17247	382661,4203	1373589,6880
	17248	382663,5880	1373594,2060
	17249	382664,7798	1373597,7760
	17250	382661,0850	1373599,7200
	17251	382640,6750	1373588,7800
	17252	382625,5050	1373590,0950
	17253	382611,3450	1373595,2850

## Сведения о границах территориальной зоны природных ландшафтов (Р-3)

Сведения о характерных точках границ объекта	№ точки	Координаты	
		X	Y
	17254	382601,3000	1373597,4650
	17255	382572,6810	1373568,8910
	17256	382572,6327	1373568,7260
	17257	382570,2879	1373565,0700
	17258	382566,5794	1373562,3500
	17259	382542,5500	1373534,5500
	17260	382526,3650	1373531,7950
	17261	382522,7614	1373531,8570
	17262	382522,7332	1373531,7320
	17263	382521,5362	1373529,2600
	17264	382518,9741	1373523,7770
	17265	382516,9210	1373521,5770
	17266	382514,4234	1373519,1710
	17267	382514,0240	1373519,3900
	17268	382492,3000	1373489,8150
	17269	382486,5634	1373477,2880
	17270	382487,3625	1373472,9890
	17271	382486,9194	1373468,7540
	17272	382484,9302	1373465,4730
	17273	382482,4054	1373459,8100
	17274	382478,0872	1373454,6030
	17275	382476,8913	1373452,8810
	17276	382474,6409	1373446,8330
	17277	382472,4475	1373443,2750
	17278	382470,1514	1373437,5190
	17279	382469,1475	1373435,9230
	17280	382468,3417	1373435,5450
	17281	382467,0712	1373434,8540
	17282	382465,3678	1373431,9590
	17283	382464,5473	1373429,9210
	17284	382462,8408	1373423,4550
	17285	382461,7197	1373417,3510
	17286	382460,3812	1373414,7800
	17287	382458,0275	1373411,2040
	17288	382456,9532	1373404,2090
	17289	382455,6136	1373401,6990
	17290	382455,6500	1373401,1850
	17291	382454,1894	1373400,2180
	17292	382452,8264	1373399,1000
	17293	382452,3417	1373398,9940
	17294	382442,3000	1373392,3450
	17295	382436,4325	1373394,3850
	17296	382436,4232	1373394,3730

## Сведения о границах территориальной зоны природных ландшафтов (Р-3)

Сведения о характерных точках границ объекта	№ точки	Координаты	
		X	Y
	17297	382433,2257	1373393,9110
	17298	382428,2947	1373395,2440
	17299	382425,8836	1373397,8810
	17300	382425,7569	1373398,0980
	17301	382424,1700	1373398,6500
	17302	382422,3502	1373404,1630
	17303	382422,2784	1373404,2950
	17304	382421,5224	1373406,5870
	17305	382418,2228	1373412,0270
	17306	382417,0124	1373414,0260
	17307	382415,5858	1373416,9570
	17308	382413,2614	1373420,0520
	17309	382410,9664	1373422,4270
	17310	382409,0145	1373423,6660
	17311	382407,1808	1373426,1240
	17312	382406,6952	1373428,4420
	17313	382407,2943	1373431,0630
	17314	382408,5076	1373433,9560
	17315	382409,9024	1373436,2750
	17316	382411,8983	1373439,3360
	17317	382414,4405	1373441,4690
	17318	382417,1166	1373443,8590
	17319	382419,8426	1373445,5790
	17320	382422,3715	1373447,4920
	17321	382426,1429	1373449,5560
	17322	382429,1069	1373451,1320
	17323	382432,5267	1373453,0910
	17324	382434,9336	1373456,8860
	17325	382436,1358	1373461,0490
	17326	382437,0140	1373464,2770
	17327	382440,0966	1373469,7920
	17328	382441,1783	1373471,9060
	17329	382442,6576	1373477,2150
	17330	382444,6244	1373481,6760
	17331	382448,7064	1373489,8270
	17332	382450,4589	1373492,6610
	17333	382452,7860	1373495,1270
	17334	382454,7191	1373497,9990
	17335	382457,2914	1373501,9470
	17336	382465,0553	1373497,7060
	17337	382466,1500	1373499,3350
	17338	382481,8550	1373528,4150
	17339	382430,7100	1373494,7050

## Сведения о границах территориальной зоны природных ландшафтов (Р-3)

Сведения о характерных точках границ объекта	№ точки	Координаты	
		X	Y
	17340	382417,5750	1373489,9650
	17341	382444,2200	1373520,4450
	17342	382471,4926	1373542,6190
	17343	382462,3964	1373547,5870
	17344	382463,1246	1373547,9720
	17345	382465,6952	1373548,6540
	17346	382469,4699	1373550,2680
	17347	382473,5944	1373552,5370
	17348	382474,9720	1373554,3770
	17349	382477,5739	1373557,1590
	17350	382479,8604	1373558,9150
	17351	382484,6832	1373562,4040
	17352	382489,1965	1373565,2570
	17353	382492,0916	1373566,9150
	17354	382495,8766	1373569,8890
	17355	382498,4061	1373571,8410
	17356	382499,7957	1373573,8110
	17357	382502,5333	1373578,3210
	17358	382503,6433	1373579,6550
	17359	382515,1433	1373596,1880
	17360	382517,2802	1373605,7310
	17361	382523,0783	1373620,0080
	17362	382545,4679	1373649,9960
	17363	382556,8384	1373663,3910
	17364	382561,6784	1373666,9100
	17365	382571,2752	1373668,3630
	17366	382580,8483	1373668,2200
	17367	382588,4269	1373668,1070
	17368	382598,7918	1373667,5540
	17369	382613,2663	1373662,5270
	17370	382619,1932	1373661,5790
	17371	382632,1942	1373659,4750
	17372	382651,2294	1373655,5710
	17373	382672,2165	1373650,4270
	17374	382690,1418	1373645,2000
	17375	382704,2362	1373641,2990
	17376	382719,9029	1373636,8650
	17377	382732,3413	1373632,5790
	17378	382744,4220	1373629,7990
	17379	382759,0603	1373625,4800
	17380	382768,3940	1373620,9200
	17381	382772,0424	1373618,7560
	17382	382778,3560	1373615,5610

## Сведения о границах территориальной зоны природных ландшафтов (Р-3)

Сведения о характерных точках границ объекта	№ точки	Координаты	
		X	Y
	17383	382783,0717	1373612,5300
	17384	382787,1560	1373610,7590
	17385	382789,4694	1373610,2850
	17386	382791,2361	1373610,7190
	17387	382792,7007	1373611,6770
	17388	382794,0138	1373612,5480
	17389	382795,3403	1373612,9680
	17390	382796,9867	1373612,7030
	17391	382798,8086	1373611,4660
	17392	382801,0815	1373609,6220
	17393	382803,4233	1373607,6970
	17394	382807,8777	1373604,5800
	17395	382811,1483	1373601,9010
	17396	382813,9386	1373599,8690
	17397	382817,0361	1373597,6520
	17398	382818,8020	1373596,6860
	17399	382820,8788	1373596,4450
	17400	382822,3883	1373596,3920
	17401	382823,7680	1373595,6820
	17402	382825,9260	1373592,8390
	17403	382827,6565	1373590,1630
	17404	382828,9196	1373587,6730
	17405	382829,0157	1373586,0620
	17406	382828,0908	1373584,4050
	17407	382827,1299	1373583,0090
	17408	382823,9446	1373579,3360
	17409	382821,0091	1373576,3090
	17410	382819,1686	1373574,9560
	17411	382818,9056	1373574,7600
	17412	382817,2660	1373574,1350
	17413	382817,1583	1373574,1050
	17414	382823,1472	1373569,7540
	17415	382825,0147	1373571,9390
	17416	382826,6054	1373573,9860
	17417	382827,2482	1373574,8360
	17418	382828,2277	1373576,1320
	17419	382830,0420	1373578,4150
	17420	382832,0457	1373580,6560
	17421	382834,0718	1373581,7160
	17422	382836,4055	1373581,2610
	17423	382839,3133	1373579,7370
	17424	382842,6444	1373577,7570
	17425	382847,1322	1373574,8700

## Сведения о границах территориальной зоны природных ландшафтов (Р-3)

Сведения о характерных точках границ объекта	№ точки	Координаты	
		X	Y
	17426	382847,6973	1373574,5320
	17427	382853,5449	1373570,9440
	17428	382859,8113	1373567,2700
	17429	382864,8347	1373564,0850
	17430	382868,7188	1373560,9560
	17431	382871,4218	1373557,7650
	17432	382873,1439	1373554,5290
	17433	382874,6065	1373550,6570
	17434	382875,7903	1373546,8690
	17435	382876,5048	1373544,4770
	17436	382877,1468	1373542,5880
	17437	382877,9304	1373540,8060
	17438	382878,9086	1373539,3310
	17439	382880,3571	1373538,5390
	17440	382882,3763	1373538,4590
	17441	382885,0312	1373538,7600
	17442	382887,8547	1373538,9580
	17443	382890,8168	1373538,3930
	17444	382894,3037	1373536,1310
	17445	382899,9831	1373531,3260
	17446	382907,2176	1373525,4970
	17447	382915,3203	1373519,5350
	17448	382922,2103	1373514,7520
	17449	382927,4596	1373511,2830
	17450	382930,9122	1373508,7310
	17451	382932,8321	1373506,6920
	17452	382934,0930	1373504,7230
	17453	382935,8866	1373502,9260
	17454	382938,5238	1373501,3670
	17455	382941,3235	1373499,9650
	17456	382944,3788	1373498,2690
	17457	382948,5252	1373495,9670
	17458	382952,9448	1373493,2000
	17459	382956,4828	1373491,0070
	17460	382959,9927	1373488,9450
	17461	382963,1717	1373486,8270
	17462	382967,4080	1373483,8430
	17463	382971,8098	1373481,2270
	17464	382975,7827	1373479,3580
	17465	382979,1100	1373477,7980
	17466	382982,3785	1373476,3090
	17467	382985,5688	1373474,9520
	17468	382988,7911	1373473,7230

## Сведения о границах территориальной зоны природных ландшафтов (Р-3)

Сведения о характерных точках границ объекта	№ точки	Координаты	
		X	Y
	17469	382992,1936	1373472,5120
	17470	382995,7843	1373471,1690
	17471	382998,4934	1373469,7380
	17472	383000,1831	1373468,3530
	17473	383000,4628	1373466,9880
	17474	382999,8296	1373465,4380
	17475	382999,5725	1373464,2910
	17476	383000,4386	1373463,3480
	17477	383003,5854	1373462,4210
	17478	383009,2005	1373461,3570
	17479	383013,9794	1373460,5560
	17480	383017,6790	1373459,8110
	17481	383020,9932	1373458,7110
	17482	383024,6717	1373457,2260
	17483	383029,3620	1373455,1760
	17484	383034,7700	1373452,9650
	17485	383039,2474	1373450,7180
	17486	383043,0901	1373448,1700
	17487	383045,9429	1373446,3080
	17488	383047,8464	1373445,1790
	17489	383050,1650	1373444,3840
	17490	383053,6725	1373443,5020
	17491	383057,6993	1373441,9020
	17492	383062,1043	1373438,8260
	17493	383067,1000	1373434,4510
	17494	383071,4843	1373430,6550
	17495	383075,2638	1373427,2180
	17496	383078,7506	1373423,6050
	17497	383081,8028	1373420,3590
	17498	383082,6937	1373418,3960
	17499	383081,9120	1373416,9470
	17500	383080,6511	1373416,2260
	17501	383078,9755	1373415,8710
	17502	383075,2052	1373415,2270
	17503	383070,3285	1373414,1590
	17504	383064,4440	1373413,2560
	17505	383061,9171	1373413,3400
	17506	383063,9900	1373411,8800
	17507	383072,1312	1373408,5380
	17508	383072,8544	1373408,4800
	17509	383079,8749	1373408,4360
	17510	383085,0265	1373408,4790
	17511	383088,3343	1373408,2900



## Сведения о границах территориальной зоны природных ландшафтов (Р-3)

Сведения о характерных точках границ объекта	№ точки	Координаты	
		X	Y
	17512	383094,4409	1373407,3190
	17513	383104,1911	1373404,5330
	17514	383114,6121	1373399,7770
	17515	383122,5071	1373395,9890
	17516	383129,9089	1373393,3380
	17517	383137,2811	1373392,0580
	17518	383145,1730	1373392,0910
	17519	383152,0276	1373392,3190
	17520	383157,2074	1373392,2420
	17521	383161,7828	1373391,8830
	17522	383165,9237	1373391,2220
	17523	383170,3898	1373390,2350
	17524	383174,7813	1373388,9390
	17525	383177,7494	1373387,4350
	17526	383179,6369	1373385,9070
	17527	383181,1671	1373384,5540
	17528	383182,8148	1373383,7090
	17529	383184,3469	1373383,8360
	17530	383185,9110	1373384,7630
	17531	383187,6293	1373385,9680
	17532	383189,7312	1373387,4170
	17533	383192,5167	1373389,0950
	17534	383194,8195	1373389,9310
	17535	383195,9205	1373389,9850
	17536	383196,6874	1373389,7630
	17537	383197,8065	1373389,6970
	17538	383199,4103	1373389,9330
	17539	383201,1026	1373390,0680
	17540	383202,1862	1373389,6210
	17541	383202,5126	1373388,7060
	17542	383202,9056	1373387,5600
	17543	383203,9317	1373386,6150
	17544	383205,1994	1373386,4460
	17545	383206,5401	1373387,1460
	17546	383207,9764	1373388,2250
	17547	383209,6927	1373389,3000
	17548	383211,8099	1373389,7580
	17549	383214,5468	1373389,5170
	17550	383217,5758	1373388,7420
	17551	383223,4700	1373387,6140
	17552	383229,4039	1373387,1360
	17553	383235,3226	1373387,6480
	17554	383241,1630	1373388,9510

## Сведения о границах территориальной зоны природных ландшафтов (Р-3)

Сведения о характерных точках границ объекта	№ точки	Координаты	
		X	Y
	17555	383247,0814	1373390,1130
	17556	383253,0364	1373391,0550
	17557	383258,6237	1373392,1520
	17558	383262,8780	1373393,0580
	17559	383264,8058	1373392,8900
	17560	383265,4091	1373391,7610
	17561	383265,7954	1373390,1650
	17562	383266,7329	1373388,6400
	17563	383268,2462	1373388,1780
	17564	383269,8308	1373389,1340
	17565	383271,4055	1373390,7810
	17566	383273,8769	1373392,1850
	17567	383277,8340	1373393,2860
	17568	383282,9198	1373394,9600
	17569	383287,6774	1373396,7600
	17570	383290,7823	1373397,7240
	17571	383292,7638	1373398,4740
	17572	383295,3614	1373399,6260
	17573	383300,0758	1373401,2060
	17574	383305,7419	1373402,8920
	17575	383311,5188	1373404,6360
	17576	383317,3124	1373406,1500
	17577	383323,1125	1373407,4340
	17578	383328,7125	1373409,3810
	17579	383334,4101	1373411,1670
	17580	383335,4027	1373411,3550
	17581	383340,7750	1373414,5800
	17582	383352,7072	1373432,2630
	17583	383351,9360	1373432,1790
	17584	383349,7409	1373432,5320
	17585	383347,6111	1373433,9140
	17586	383346,5661	1373436,2800
	17587	383347,2551	1373438,8900
	17588	383349,5291	1373441,8170
	17589	383352,7999	1373444,5190
	17590	383355,2819	1373446,6420
	17591	383358,2308	1373449,8890
	17592	383361,6293	1373453,7790
	17593	383364,6240	1373457,4150
	17594	383367,6489	1373461,0700
	17595	383370,1421	1373464,6140
	17596	383372,6247	1373468,7880
	17597	383374,9828	1373472,6630

## Сведения о границах территориальной зоны природных ландшафтов (Р-3)

Сведения о характерных точках границ объекта	№ точки	Координаты	
		X	Y
	17598	383376,6826	1373475,3180
	17599	383379,2301	1373479,1510
	17600	383381,8275	1373482,9730
	17601	383383,3766	1373485,5810
	17602	383384,9324	1373488,6380
	17603	383385,9029	1373490,6740
	17604	383386,9812	1373493,2380
	17605	383388,3009	1373496,5590
	17606	383389,6853	1373500,1990
	17607	383391,1055	1373503,5490
	17608	383392,5799	1373505,8470
	17609	383394,2403	1373507,1930
	17610	383396,0488	1373507,7460
	17611	383396,9341	1373507,8570
	17612	383405,7975	1373525,4530
	17613	383406,4114	1373527,9450
	17614	383407,4144	1373530,8210
	17615	383409,0527	1373534,0470
	17616	383410,5243	1373536,8250
	17617	383411,5671	1373538,8090
	17618	383420,6109	1373563,5160
	17619	383421,0415	1373565,9940
	17620	383422,1022	1373567,5900
	17621	383428,9250	1373586,2300
	17622	383430,8225	1373590,9340
	17623	383432,1985	1373594,6130
	17624	383432,9644	1373596,2430
	17625	383447,6050	1373632,5350
	17626	383456,4322	1373640,0080
	17627	383457,8019	1373643,5700
	17628	383460,3446	1373649,0930
	17629	383462,8781	1373654,6660
	17630	383466,2010	1373660,1980
	17631	383469,4096	1373665,4410
	17632	383472,7391	1373670,7420
	17633	383476,1052	1373675,8130
	17634	383479,3616	1373680,9060
	17635	383482,8053	1373685,8150
	17636	383487,0304	1373690,1330
	17637	383491,0581	1373694,6340
	17638	383495,9512	1373698,1420
	17639	383501,5092	1373700,6290
	17640	383507,2571	1373702,4340

## Сведения о границах территориальной зоны природных ландшафтов (Р-3)

Сведения о характерных точках границ объекта	№ точки	Координаты	
		X	Y
	17641	383512,9372	1373704,3900
	17642	383518,6837	1373706,1040
	17643	383524,6479	1373706,3160
	17644	383530,4899	1373705,0390
	17645	383536,4033	1373703,8500
	17646	383542,4266	1373702,6600
	17647	383548,2441	1373701,0830
	17648	383553,8936	1373698,9690
	17649	383559,5017	1373696,7550
	17650	383565,0979	1373694,4210
	17651	383570,7780	1373692,3460
	17652	383576,5509	1373690,4600
	17653	383582,3647	1373688,6330
	17654	383587,1405	1373684,9320
	17655	383592,3891	1373682,0930
	17656	383598,2595	1373680,7050
	17657	383604,2889	1373679,9250
	17658	383610,6618	1373679,3700
	17659	383613,6876	1373679,0550
	17660	383616,8633	1373678,7280
	17661	383622,7565	1373677,5300
	17662	383628,2727	1373675,1970
	17663	383634,1894	1373673,5590
	17664	383640,1248	1373671,8400
	17665	383646,0222	1373670,2520
	17666	383651,9089	1373668,6140
	17667	383657,8806	1373667,3150
	17668	383664,1001	1373666,5420
	17669	383670,4702	1373665,7970
	17670	383676,5306	1373665,0870
	17671	383682,6084	1373664,1960
	17672	383688,6766	1373663,3260
	17673	383694,7206	1373662,1860
	17674	383700,7190	1373661,3360
	17675	383706,7715	1373660,7560
	17676	383712,8533	1373660,1350
	17677	383718,8848	1373659,4950
	17678	383724,8841	1373658,7060
	17679	383730,8955	1373658,0560
	17680	383736,8594	1373656,9070
	17681	383742,9026	1373655,7070
	17682	383748,8264	1373654,5490
	17683	383754,6395	1373652,6720

## Сведения о границах территориальной зоны природных ландшафтов (Р-3)

Сведения о характерных точках границ объекта	№ точки	Координаты	
		X	Y
	17684	383760,4122	1373650,7760
	17685	383766,3723	1373649,3670
	17686	383772,3783	1373648,3570
	17687	383778,6154	1373647,4140
	17688	383784,6407	1373646,3540
	17689	383790,7222	1373645,7130
	17690	383796,7380	1373645,3640
	17691	383802,7327	1373644,9340
	17692	383808,7460	1373645,0850
	17693	383814,7274	1373645,7860
	17694	383820,3711	1373647,9820
	17695	383825,6656	1373650,9040
	17696	383831,2006	1373653,1920
	17697	383836,4068	1373656,2350
	17698	383841,8072	1373659,5550
	17699	383849,1284	1373662,9070
	17700	383854,9977	1373665,4800
	17701	383860,8676	1373667,4130
	17702	383866,7795	1373668,8150
	17703	383872,8768	1373669,9040
	17704	383878,8812	1373670,1350
	17705	383884,7556	1373669,0170
	17706	383890,4589	1373667,1520
	17707	383896,3650	1373666,1540
	17708	383902,3610	1373666,4850
	17709	383908,2865	1373668,1270
	17710	383913,5797	1373670,9680
	17711	383918,9794	1373673,5680
	17712	383924,5537	1373675,8060
	17713	383930,0486	1373678,0840
	17714	383937,8867	1373682,5690
	17715	383965,3410	1373688,5810
	17716	383994,3626	1373695,0600
	17717	384021,1353	1373702,3120
	17718	384029,6173	1373705,0370
	17719	384037,3479	1373707,6720
	17720	384047,1052	1373710,7270
	17721	384058,9667	1373714,0510
	17722	384075,1413	1373718,2010
	17723	384091,5854	1373721,6370
	17724	384102,8533	1373725,3900
	17725	384121,7680	1373730,8590
	17726	384136,8208	1373734,2250

## Сведения о границах территориальной зоны природных ландшафтов (Р-3)

Сведения о характерных точках границ объекта	№ точки	Координаты	
		X	Y
	17727	384146,3056	1373737,7950
	17728	384163,6105	1373743,9680
	17729	384183,0327	1373750,6000
	17730	384204,7465	1373759,3280
	17731	384228,7235	1373770,2630
	17732	384244,1788	1373778,1340
	17733	384227,2282	1373754,5950
	17734	384227,6750	1373754,7550
	17735	384278,0227	1373788,1190
	17736	384276,3627	1373798,4420
	17737	384277,4624	1373799,1630
	17738	384287,1753	1373807,2990
	17739	384300,5100	1373820,8930
	17740	384307,7363	1373827,9470
	17741	384311,6271	1373831,3090
	17742	384316,8588	1373833,3820
	17743	384333,6060	1373838,3630
	17744	384345,5448	1373838,1460
	17745	384351,6627	1373837,9340
	17746	384356,2904	1373837,7260
	17747	384359,9821	1373837,7910
	17748	384361,5356	1373836,8910
	17749	384362,2463	1373835,3610
	17750	384367,6857	1373786,5720
	17751	384387,5322	1373741,4430
	17752	384404,6802	1373674,6260
	17753	384416,6644	1373648,5730
	17754	384420,4502	1373626,8060
	17755	384428,0700	1373605,9900
	17756	384455,0750	1373518,4150
	17757	384479,5695	1373451,2150
	17758	384487,8200	1373428,5800
	17759	384505,0433	1373380,0580
	17760	384506,2193	1373378,5630
	17761	384509,6176	1373367,1710
	17762	384514,9300	1373352,2050
	17763	384540,3950	1373281,2750
	17764	384551,7400	1373155,4100
	17765	384547,2500	1373101,1150
	17766	384551,7357	1373069,6160
	17767	384556,8104	1373033,9790
	17768	383744,4387	1372750,4610
	17769	383747,7273	1372755,3480

## Сведения о границах территориальной зоны природных ландшафтов (Р-3)

Сведения о характерных точках границ объекта	№ точки	Координаты	
		X	Y
	17770	383750,3616	1372760,9800
	17771	383752,7173	1372766,7060
	17772	383754,6849	1372772,5680
	17773	383756,3539	1372778,5240
	17774	383757,2741	1372784,5710
	17775	383757,7164	1372790,7660
	17776	383758,3514	1372797,1370
	17777	383758,8882	1372800,0910
	17778	383757,5050	1372838,0000
	17779	383755,7686	1372861,1810
	17780	383753,4050	1372892,7350
	17781	383723,7600	1372935,2700
	17782	383680,7750	1372947,2550
	17783	383647,5050	1372963,3750
	17784	383609,6150	1372993,4250
	17785	383580,6800	1373025,4350
	17786	383572,9200	1373052,3600
	17787	383554,9550	1373068,4600
	17788	383540,1900	1373073,6650
	17789	383541,5350	1373046,1200
	17790	383536,6600	1373017,9400
	17791	383555,6850	1372993,1100
	17792	383574,9950	1372975,0700
	17793	383590,5150	1372957,3350
	17794	383594,9361	1372953,4760
	17795	383603,4461	1372954,8600
	17796	383607,8895	1372951,8950
	17797	383613,0398	1372948,4970
	17798	383618,0052	1372944,7730
	17799	383622,6474	1372940,8330
	17800	383627,4946	1372937,2300
	17801	383632,4952	1372933,8550
	17802	383637,5065	1372930,5300
	17803	383642,5481	1372927,2140
	17804	383647,4451	1372923,6010
	17805	383651,9462	1372919,5930
	17806	383656,1733	1372915,3190
	17807	383660,5420	1372911,1540
	17808	383664,5539	1372906,5330
	17809	383668,3843	1372901,8150
	17810	383672,0522	1372896,9300
	17811	383675,9316	1372892,1410
	17812	383679,2355	1372886,9910

## Сведения о границах территориальной зоны природных ландшафтов (Р-3)

Сведения о характерных точках границ объекта	№ точки	Координаты	
		X	Y
	17813	383682,3359	1372881,6040
	17814	383685,3662	1372876,2180
	17815	383688,1468	1372870,8560
	17816	383690,1621	1372865,1450
	17817	383692,2265	1372859,3730
	17818	383694,1765	1372854,2890
	17819	383694,4024	1372853,6990
	17820	383696,5991	1372848,0760
	17821	383696,9498	1372847,0390
	17822	383708,7850	1372823,5350
	17823	383712,4600	1372782,5150
	17824	383695,6250	1372752,3650
	17825	383669,2550	1372724,5800
	17826	383647,6300	1372720,4750
	17827	383644,2922	1372726,4600
	17828	383641,1772	1372726,2880
	17829	383637,5489	1372727,2530
	17830	383636,5182	1372728,6000
	17831	383636,4857	1372731,1230
	17832	383638,4843	1372733,6160
	17833	383639,7451	1372734,6140
	17834	383633,8050	1372745,2650
	17835	383623,4850	1372744,6450
	17836	383605,0700	1372715,1400
	17837	383595,0694	1372698,3310
	17838	382841,0177	1372435,1670
	17839	382835,7257	1372444,1430
	17840	382833,6942	1372447,5060
	17841	382808,1150	1372484,4350
	17842	382785,8850	1372520,1600
	17843	382778,3834	1372550,3990
	17844	382777,3823	1372552,7310
	17845	382774,6757	1372558,3620
	17846	382772,0602	1372564,0720
	17847	382769,4409	1372570,1920
	17848	382767,1503	1372575,5570
	17849	382766,9862	1372575,9490
	17850	382764,4124	1372581,7690
	17851	382761,1917	1372587,8080
	17852	382758,0921	1372593,2450
	17853	382754,7285	1372599,7560
	17854	382751,0502	1372609,3220
	17855	382749,3980	1372614,6060



## Сведения о границах территориальной зоны природных ландшафтов (Р-3)

Сведения о характерных точках границ объекта	№ точки	Координаты	
		X	Y
	17856	382746,7750	1372618,6750
	17857	382737,2450	1372643,2450
	17858	382725,0250	1372653,4850
	17859	382704,0750	1372655,6650
	17860	382695,3800	1372637,6950
	17861	382691,9405	1372615,0330
	17862	382693,6684	1372609,1970
	17863	382697,6261	1372601,6060
	17864	382703,7603	1372593,0840
	17865	382710,6284	1372585,4900
	17866	382717,4515	1372578,2270
	17867	382718,8427	1372576,2760
	17868	382723,4872	1372569,8060
	17869	382728,4920	1372560,6700
	17870	382731,8751	1372552,1080
	17871	382733,6008	1372544,4110
	17872	382734,1052	1372537,9820
	17873	382735,1407	1372531,6260
	17874	382738,0730	1372523,6810
	17875	382743,4304	1372514,0390
	17876	382750,6838	1372504,7800
	17877	382758,9325	1372495,8650
	17878	382764,6618	1372487,0190
	17879	382767,5112	1372480,2350
	17880	382771,0025	1372473,5620
	17881	382775,8492	1372465,8980
	17882	382781,0252	1372458,8500
	17883	382787,2507	1372449,7460
	17884	382793,5933	1372439,7700
	17885	382800,4087	1372429,9770
	17886	382806,6079	1372423,1580
	17887	382470,3333	1372305,7970
	17888	382444,4350	1372308,4550
	17889	382442,9732	1372298,4370
	17890	382445,8514	1372297,2530
	17891	382078,7261	1372169,1260
	17892	382076,6571	1372168,9160
	17893	382075,0527	1372167,8440
	16754	381869,7615	1372096,1980
	17894	381882,5676	1371829,9470
	17895	381883,9598	1371832,0970
	17896	381886,3783	1371833,9810
	17897	381888,9888	1371836,0030

## Сведения о границах территориальной зоны природных ландшафтов (Р-3)

Сведения о характерных точках границ объекта	№ точки	Координаты	
		X	Y
	17898	381892,2604	1371838,0840
	17899	381895,0572	1371838,5130
	17900	381896,7788	1371837,9270
	17901	381898,1869	1371835,0960
	17902	381897,1685	1371833,8710
	17903	381894,6774	1371830,4670
	17904	381891,5506	1371828,0330
	17905	381887,3026	1371826,8760
	17906	381884,1304	1371826,0930
	17907	381882,6103	1371827,4460
	17894	381882,5676	1371829,9470
	17908	381886,3000	1377270,4500
	17909	381886,3200	1377272,4500
	17910	381888,3200	1377272,4200
	17911	381888,2900	1377270,4200
	17908	381886,3000	1377270,4500
	17912	381961,1900	1377355,0900
	17913	381962,3000	1377357,1500
	17914	381964,3700	1377356,0400
	17915	381963,2600	1377353,9600
	17912	381961,1900	1377355,0900
	17916	381968,6000	1377610,2300
	17917	381970,3100	1377614,9800
	17918	381975,1200	1377613,0900
	17919	381973,4500	1377608,5000
	17916	381968,6000	1377610,2300
	17920	381977,5367	1372533,8260
	17921	382000,4500	1372548,4450
	17922	382004,9420	1372552,1380
	17923	382008,2341	1372557,7720
	17924	382010,8115	1372560,9240
	17925	382012,1219	1372563,6250
	17926	382011,4272	1372566,0060
	17927	382009,5360	1372567,2840
	17928	382005,3956	1372566,6360
	17929	382001,9844	1372563,2360
	17930	381998,0757	1372557,9930
	17931	381993,8511	1372552,3650
	17932	381989,3407	1372547,0120
	17933	381984,7151	1372541,3190
	17934	381981,3714	1372537,7490
	17935	381978,0152	1372534,6880
	17920	381977,5367	1372533,8260

## Сведения о границах территориальной зоны природных ландшафтов (Р-3)

Сведения о характерных точках границ объекта	№ точки	Координаты	
		X	Y
	17936	382001,3000	1377572,4700
	17937	382004,1900	1377579,8700
	17938	382009,7100	1377577,9900
	17939	382007,1300	1377569,8900
	17936	382001,3000	1377572,4700
	17940	382005,5126	1370622,4440
	17941	382018,7964	1370585,6590
	17942	382061,8683	1370563,8020
	17943	382106,5203	1370545,9230
	17944	382143,7775	1370533,1940
	17945	382179,7314	1370530,9880
	17946	382179,7319	1370530,9880
	17947	382216,2107	1370529,7830
	17948	382248,2546	1370531,6560
	17949	382267,5940	1370548,7900
	17950	382273,0765	1370573,7030
	17951	382264,6257	1370601,8850
	17952	382234,0446	1370622,9950
	17953	382193,8423	1370638,7880
	17954	382152,5237	1370648,1060
	17955	382100,0535	1370650,1290
	17956	382065,0747	1370651,3110
	17957	382038,0549	1370650,3340
	17958	382017,9795	1370646,2230
	17940	382005,5126	1370622,4440
	17959	382045,9931	1369560,9240
	17960	382046,7267	1369568,5850
	17961	382047,8272	1369574,6100
	17962	382049,2945	1369580,4860
	17963	382050,6151	1369584,4290
	17964	382052,6693	1369589,6360
	17965	382055,5305	1369595,3630
	17966	382057,8782	1369599,4540
	17967	382060,2993	1369603,1740
	17968	382063,0138	1369607,1160
	17969	382065,5082	1369610,4630
	17970	382074,3853	1369618,8690
	17971	382085,9420	1369617,8790
	17972	382085,9511	1369617,8862
	17973	382097,5100	1369615,8100
	17974	382120,6300	1369599,5400
	17975	382333,4800	1369558,7800
	17976	382450,7405	1369585,9778

## Сведения о границах территориальной зоны природных ландшафтов (Р-3)

Сведения о характерных точках границ объекта	№ точки	Координаты	
		X	Y
	17977	382450,7415	1369585,9770
	17978	382450,7430	1369585,9770
	17979	382456,5670	1369581,0360
	17980	382460,9400	1369578,8240
	17981	382465,3130	1369576,6020
	17982	382472,7110	1369574,8280
	17983	382477,3870	1369573,6960
	17984	382479,5000	1369573,1340
	17985	382487,2431	1369571,0860
	17986	382487,2547	1369571,0800
	17987	382475,3254	1369570,2960
	17988	382465,3478	1369571,6350
	17989	382446,7131	1369574,9080
	17990	382394,2653	1369550,7300
	17991	382336,3369	1369555,2180
	17992	382299,3877	1369549,0860
	17993	382273,9561	1369567,2120
	17994	382231,1470	1369569,0750
	17995	382165,2075	1369579,2380
	17996	382127,9061	1369585,6880
	17997	382108,3331	1369582,8230
	17998	382096,6961	1369545,3210
	17999	382083,4790	1369549,5510
	18000	382077,7780	1369530,7720
	18001	382085,1580	1369528,7830
	18002	382084,7020	1369527,3080
	18003	382083,2600	1369522,4570
	18004	382060,5927	1369528,8640
	18005	382057,6581	1369529,9050
	18006	382054,7235	1369531,6910
	18007	382051,8623	1369534,2940
	18008	382050,0648	1369536,7490
	18009	382048,7076	1369539,3150
	18010	382047,6071	1369542,1420
	18011	382047,0935	1369544,7450
	18012	382046,5066	1369548,5010
	18013	382046,0664	1369554,3030
	17959	382045,9931	1369560,9240
	18014	382052,2810	1371885,9900
	18015	382053,2144	1371887,5470
	18016	382054,5419	1371888,0370
	18017	382056,5388	1371887,8070
	18018	382057,1307	1371887,2590

## Сведения о границах территориальной зоны природных ландшафтов (Р-3)

Сведения о характерных точках границ объекта	№ точки	Координаты	
		X	Y
	18019	382057,8736	1371886,7670
	18020	382059,4253	1371886,8640
	18021	382060,5912	1371885,9070
	18022	382060,9836	1371884,7210
	18023	382060,3969	1371882,9290
	18024	382057,6493	1371881,1100
	18025	382055,5799	1371880,5000
	18026	382053,3079	1371881,0640
	18027	382052,3753	1371882,9190
	18014	382052,2810	1371885,9900
	18028	382064,3200	1367238,2950
	18029	382065,4770	1367240,6130
	18030	382068,5210	1367243,5690
	18031	382070,4151	1367247,0090
	18032	382101,1408	1367189,0990
	18033	382109,6463	1367203,6650
	18034	382111,9244	1367194,9630
	18035	382147,7850	1367120,2450
	18036	382149,8662	1367116,2020
	18037	382149,8666	1367116,2020
	18038	382156,5564	1367104,8660
	18039	382151,2050	1367103,3910
	18040	382148,2230	1367102,7920
	18041	382146,5220	1367102,2370
	18042	382145,9710	1367096,9450
	18043	382139,2980	1367103,2190
	18044	382134,9480	1367107,1430
	18045	382127,6370	1367116,3560
	18046	382124,6140	1367122,9290
	18047	382122,6430	1367126,6300
	18048	382119,7120	1367133,3970
	18049	382114,6860	1367142,1100
	18050	382113,8100	1367145,0630
	18051	382112,3760	1367153,2720
	18052	382109,1860	1367163,8860
	18053	382096,6920	1367186,8480
	18054	382086,4870	1367207,5950
	18055	382079,8070	1367220,3920
	18056	382073,7880	1367226,4470
	18057	382066,4740	1367232,2690
	18058	382064,5570	1367235,1050
	18028	382064,3200	1367238,2950
	18059	382079,3118	1382734,1100

## Сведения о границах территориальной зоны природных ландшафтов (Р-3)

Сведения о характерных точках границ объекта	№ точки	Координаты	
		X	Y
	18060	382097,6119	1382738,1770
	18061	382130,2549	1382745,4620
	18062	382146,9062	1382749,1560
	18063	382214,1245	1382618,6050
	18064	382271,5878	1382531,0770
	18065	382282,5900	1382521,4900
	18066	382279,9900	1382522,8700
	18067	382281,5966	1382517,5010
	18068	382271,7200	1382517,0300
	18069	382259,8550	1382518,4600
	18070	382243,6300	1382550,6200
	18071	382227,2100	1382582,8850
	18072	382218,9650	1382588,8100
	18073	382206,6200	1382609,1600
	18074	382186,1800	1382644,3350
	18075	382161,4550	1382676,6300
	18076	382079,4464	1382733,8350
	18059	382079,3118	1382734,1100
	18077	382084,1340	1382724,2550
	18078	382098,7900	1382700,7600
	18079	382135,6400	1382636,4200
	18080	382155,9450	1382592,5450
	18081	382192,7300	1382522,4050
	18082	382241,8450	1382434,7150
	18083	382253,9500	1382405,5700
	18084	382265,9500	1382361,7250
	18085	382272,8395	1382320,3390
	18086	382257,9106	1382366,5320
	18087	382217,4182	1382470,1290
	18088	382121,4948	1382647,9000
	18077	382084,1340	1382724,2550
	18089	382095,0302	1372532,9860
	18090	382095,3429	1372535,1810
	18091	382097,4059	1372537,3710
	18092	382100,2145	1372539,2600
	18093	382101,8926	1372541,8050
	18094	382104,1605	1372543,6520
	18095	382106,0149	1372544,5940
	18096	382108,1941	1372546,5320
	18097	382110,8618	1372548,3630
	18098	382112,6907	1372548,9360
	18099	382115,9701	1372548,8570
	18100	382118,7282	1372548,0260

## Сведения о границах территориальной зоны природных ландшафтов (Р-3)

Сведения о характерных точках границ объекта	№ точки	Координаты	
		X	Y
	18101	382119,7607	1372547,5100
	18102	382122,4772	1372545,2290
	18103	382122,1262	1372543,8240
	18104	382121,2715	1372542,8470
	18105	382120,5314	1372542,1780
	18106	382113,9835	1372539,7050
	18107	382111,1142	1372539,7870
	18108	382109,0304	1372540,2290
	18109	382107,0005	1372540,2590
	18110	382105,3763	1372539,3230
	18111	382104,2482	1372537,4490
	18112	382104,3157	1372535,2680
	18113	382105,6940	1372533,1170
	18114	382106,6413	1372531,5830
	18115	382105,8363	1372529,2440
	18116	382103,4486	1372528,0800
	18117	382100,4032	1372527,7550
	18118	382099,6316	1372528,3260
	18119	382098,5755	1372529,9420
	18120	382096,6223	1372530,4220
	18121	382095,4529	1372531,8190
	18089	382095,0302	1372532,9860
	18122	382113,9900	1378798,5500
	18123	382123,9200	1378813,5600
	18124	382136,7400	1378825,1700
	18125	382157,9000	1378832,0400
	18126	382169,6700	1378829,7400
	18127	382183,1300	1378826,6000
	18128	382193,1900	1378823,9100
	18129	382201,6800	1378827,5900
	18130	382210,9300	1378826,1900
	18131	382214,1700	1378817,2800
	18132	382214,4200	1378805,4700
	18133	382207,0700	1378793,3600
	18134	382195,4100	1378774,5700
	18135	382183,8900	1378765,4800
	18136	382167,7500	1378757,2800
	18137	382149,9600	1378751,6400
	18138	382135,6900	1378754,8200
	18139	382122,3500	1378764,7200
	18140	382114,9700	1378777,8900
	18122	382113,9900	1378798,5500
	18141	382118,2116	1371916,1640

## Сведения о границах территориальной зоны природных ландшафтов (Р-3)

Сведения о характерных точках границ объекта	№ точки	Координаты	
		X	Y
	18142	382119,4233	1371918,9570
	18143	382120,9624	1371920,8940
	18144	382122,8124	1371922,8870
	18145	382124,0028	1371924,9090
	18146	382124,6856	1371928,4500
	18147	382126,9146	1371931,7170
	18148	382128,5104	1371933,4340
	18149	382129,4587	1371935,9900
	18150	382131,0608	1371937,4570
	18151	382133,6287	1371937,2880
	18152	382135,3419	1371936,1430
	18153	382136,1428	1371934,8500
	18154	382136,1627	1371930,8090
	18155	382135,8819	1371927,4030
	18156	382134,9775	1371925,7760
	18157	382134,5178	1371923,1130
	18158	382134,3424	1371919,3950
	18159	382132,1448	1371915,5470
	18160	382130,4878	1371913,7510
	18161	382128,7590	1371911,1660
	18162	382127,0541	1371908,8410
	18163	382124,8222	1371906,7240
	18164	382122,5392	1371905,8780
	18165	382119,8178	1371905,8180
	18166	382118,9726	1371906,8210
	18167	382118,4924	1371908,8290
	18168	382118,2587	1371913,2830
	18141	382118,2116	1371916,1640
	18169	382127,4257	1371755,1190
	18170	382128,2807	1371758,8070
	18171	382129,8503	1371760,7740
	18172	382133,3870	1371763,2020
	18173	382139,1322	1371765,4970
	18174	382142,1799	1371766,6520
	18175	382146,0119	1371767,4150
	18176	382149,5070	1371767,0430
	18177	382151,1184	1371766,4490
	18178	382151,9607	1371763,2350
	18179	382151,8276	1371761,6870
	18180	382150,9442	1371759,4500
	18181	382149,4337	1371757,4220
	18182	382146,9890	1371755,1180
	18183	382139,7113	1371750,6560



## Сведения о границах территориальной зоны природных ландшафтов (Р-3)

Сведения о характерных точках границ объекта	№ точки	Координаты	
		X	Y
	18184	382136,0554	1371749,6300
	18185	382132,1531	1371748,8480
	18186	382129,7714	1371750,1040
	18187	382128,5335	1371751,6020
	18169	382127,4257	1371755,1190
	18188	382134,0968	1371849,1560
	18189	382134,8206	1371852,0960
	18190	382136,4702	1371854,7320
	18191	382136,6955	1371855,7590
	18192	382137,1525	1371858,2420
	18193	382139,4810	1371861,4680
	18194	382141,9070	1371863,8620
	18195	382143,3055	1371866,4320
	18196	382144,1756	1371867,7690
	18197	382146,0721	1371869,5310
	18198	382149,5703	1371870,7100
	18199	382153,4853	1371870,3310
	18200	382155,8211	1371868,6760
	18201	382157,2138	1371866,8250
	18202	382157,3068	1371865,0130
	18203	382157,1939	1371862,1350
	18204	382158,8260	1371860,2400
	18205	382160,1817	1371857,9190
	18206	382161,2856	1371854,8120
	18207	382160,1363	1371849,4990
	18208	382159,0077	1371846,9150
	18209	382157,0341	1371844,0140
	18210	382153,4596	1371839,7160
	18211	382151,4081	1371838,2970
	18212	382147,0180	1371837,0020
	18213	382143,7787	1371836,4100
	18214	382141,1917	1371837,9890
	18215	382138,7252	1371840,2660
	18216	382136,8913	1371842,7130
	18217	382134,7502	1371846,6960
	18188	382134,0968	1371849,1560
	18218	382178,2096	1368449,0580
	18219	382179,2724	1368450,8710
	18220	382179,5826	1368451,4000
	18221	382178,2097	1368449,0580
	18218	382178,2096	1368449,0580
	18222	382213,8905	1371151,9970
	18223	382551,3823	1371039,1380

## Сведения о границах территориальной зоны природных ландшафтов (Р-3)

Сведения о характерных точках границ объекта	№ точки	Координаты	
		X	Y
	18224	382556,5546	1371034,5710
	18225	382542,3460	1371030,3560
	18226	382529,1370	1371026,6150
	18227	382498,6920	1371017,9790
	18228	382496,7170	1371017,6650
	18229	382481,4100	1371015,2500
	18230	382395,4400	1371068,8600
	18231	382395,9700	1371070,0800
	18232	382383,3700	1371073,8300
	18233	382379,3300	1371074,1300
	18234	382355,2900	1371082,0000
	18235	382351,9800	1371083,0800
	18236	382349,5700	1371083,8600
	18237	382330,6100	1371090,0700
	18238	382329,6500	1371090,3800
	18239	382326,3400	1371091,5300
	18240	382323,2299	1371092,6080
	18241	382323,6121	1371112,9520
	18222	382213,8905	1371151,9970
	18242	382220,2550	1366990,8580
	18243	382222,9420	1366995,1760
	18244	382224,1050	1366997,4870
	18245	382250,6795	1366956,2170
	18246	382249,5052	1366947,2330
	18247	382249,4248	1366947,0570
	18248	382247,5720	1366950,4810
	18249	382239,3960	1366962,7340
	18242	382220,2550	1366990,8580
	18250	382232,6650	1366914,1310
	18251	382241,0750	1366917,6820
	18252	382243,4128	1366921,9820
	18253	382243,4902	1366920,8370
	18254	382250,9279	1366910,5440
	18255	382271,7127	1366881,7790
	18256	382283,7563	1366859,0450
	18257	382292,9590	1366844,3650
	18258	382320,2941	1366810,8310
	18259	382342,0971	1366775,9090
	18260	382356,7269	1366757,6170
	18261	382368,6537	1366753,8980
	18262	382379,9359	1366743,1780
	18263	382399,9609	1366719,7850
	18264	382399,9613	1366719,7850

## Сведения о границах территориальной зоны природных ландшафтов (Р-3)

Сведения о характерных точках границ объекта	№ точки	Координаты	
		X	Y
	18265	382417,2944	1366694,2010
	18266	382431,5102	1366692,8810
	18267	382478,7998	1366633,0940
	18268	382490,5348	1366614,5640
	18269	382490,9403	1366604,1790
	18270	382547,4536	1366525,7890
	18271	382552,7404	1366524,7220
	18272	382559,5076	1366512,9980
	18273	382567,1591	1366505,9610
	18274	382574,5619	1366497,5420
	18275	382577,1268	1366485,9640
	18276	382588,1651	1366476,5680
	18277	382596,0791	1366471,8340
	18278	382601,1907	1366462,7570
	18279	382604,1980	1366450,2500
	18280	382610,7400	1366445,3060
	18281	382616,1039	1366437,8410
	18282	382620,1198	1366431,7810
	18283	382625,7496	1366426,8500
	18284	382631,4122	1366420,8040
	18285	382635,2282	1366414,7770
	18286	382635,7688	1366410,3150
	18287	382633,1603	1366406,9040
	18288	382663,2744	1366365,1320
	18289	382673,8608	1366353,7580
	18290	382674,5915	1366352,6040
	18291	382676,7594	1366346,4270
	18292	382691,0708	1366326,5750
	18293	382723,5417	1366215,1570
	18294	382716,2921	1366186,9030
	18295	382712,4981	1366172,1170
	18296	382694,0961	1366100,3970
	18297	382657,7227	1366022,2410
	18298	382638,6981	1365981,3630
	18299	382619,1603	1365939,3820
	18300	382607,9150	1365814,5000
	18301	382594,1084	1365690,1560
	18302	382588,3970	1365654,0130
	18303	382583,7275	1365632,2200
	18304	382575,3390	1365585,4030
	18305	382573,6830	1365585,6860
	18306	382570,9680	1365502,0390
	18307	382570,1198	1365476,1530

## Сведения о границах территориальной зоны природных ландшафтов (Р-3)

Сведения о характерных точках границ объекта	№ точки	Координаты	
		X	Y
	18308	382542,5936	1365398,2130
	18309	382541,3939	1365395,9540
	18310	382541,3934	1365395,9520
	18311	382526,9833	1365368,8130
	18312	382517,1934	1365369,8540
	18313	382508,2573	1365370,8060
	18314	382524,0960	1365387,5880
	18315	382527,8040	1365392,6180
	18316	382531,3190	1365403,0200
	18317	382533,1630	1365415,6340
	18318	382535,2180	1365442,6010
	18319	382535,2138	1365442,6010
	18320	382535,2141	1365442,6020
	18321	382535,9399	1365452,7550
	18322	382535,9457	1365452,7530
	18323	382536,4106	1365454,0810
	18324	382536,4092	1365454,0840
	18325	382536,9620	1365455,6490
	18326	382539,2430	1365457,6970
	18327	382539,9122	1365460,0610
	18328	382540,3900	1365461,7490
	18329	382542,5360	1365468,1030
	18330	382547,1627	1365480,2890
	18331	382550,2190	1365488,3390
	18332	382551,2700	1365491,0110
	18333	382548,4450	1365492,2660
	18334	382547,1703	1365493,8280
	18335	382547,1748	1365502,0560
	18336	382547,2497	1365636,5710
	18337	382572,8151	1365650,8160
	18338	382572,9964	1365662,9620
	18339	382573,4238	1365691,6090
	18340	382573,4261	1365691,7620
	18341	382567,1143	1365715,1460
	18342	382569,3920	1365724,9540
	18343	382574,8780	1365778,8350
	18344	382569,0170	1365802,9360
	18345	382557,6980	1365807,7360
	18346	382554,3101	1365807,4510
	18347	382554,2367	1365807,7500
	18348	382554,2080	1365807,8670
	18349	382552,5220	1365814,7550
	18350	382549,3870	1365823,0110

## Сведения о границах территориальной зоны природных ландшафтов (Р-3)

Сведения о характерных точках границ объекта	№ точки	Координаты	
		X	Y
	18351	382548,4230	1365823,7080
	18352	382544,7810	1365829,6830
	18353	382528,9830	1365838,7420
	18354	382526,5520	1365837,9070
	18355	382526,8990	1365836,9830
	18356	382524,0190	1365836,0930
	18357	382522,1910	1365835,5410
	18358	382519,4280	1365834,8520
	18359	382518,3620	1365834,6110
	18360	382511,4710	1365859,1240
	18361	382515,4450	1365872,8410
	18362	382557,8180	1365847,0350
	18363	382557,9102	1365847,7790
	18364	382561,4458	1365876,2930
	18365	382561,4500	1365876,2900
	18366	382576,3901	1365897,6880
	18367	382599,9345	1365931,2820
	18368	382600,7782	1365931,1170
	18369	382602,0226	1365934,2620
	18370	382627,6753	1365985,4050
	18371	382632,1320	1365984,1400
	18372	382632,8810	1365988,1110
	18373	382631,3990	1365989,2830
	18374	382631,0961	1365994,6220
	18375	382635,2517	1366009,2970
	18376	382635,9720	1366009,3910
	18377	382639,5130	1366009,2270
	18378	382641,0090	1366014,1830
	18379	382644,6740	1366018,0670
	18380	382646,5530	1366024,2720
	18381	382639,9978	1366026,0580
	18382	382645,2578	1366044,6330
	18383	382643,9415	1366045,0050
	18384	382648,8076	1366061,5330
	18385	382654,6986	1366081,5420
	18386	382673,0750	1366110,3860
	18387	382674,2130	1366112,1680
	18388	382674,2102	1366112,1690
	18389	382685,4949	1366136,8680
	18390	382693,3576	1366154,0780
	18391	382693,3610	1366154,0770
	18392	382693,3705	1366154,1080
	18393	382696,2917	1366160,9870

## Сведения о границах территориальной зоны природных ландшафтов (Р-3)

Сведения о характерных точках границ объекта	№ точки	Координаты	
		X	Y
	18394	382696,5358	1366192,0670
	18395	382696,5370	1366192,1170
	18396	382696,5362	1366192,1170
	18397	382696,5362	1366192,1190
	18398	382696,3746	1366205,6610
	18399	382696,3366	1366208,8430
	18400	382696,2910	1366212,6600
	18401	382696,1850	1366221,5400
	18402	382691,7805	1366258,8330
	18403	382665,2189	1366328,7830
	18404	382661,4471	1366342,7910
	18405	382651,2308	1366357,2470
	18406	382645,5012	1366353,3210
	18407	382619,4507	1366399,2090
	18408	382579,9916	1366470,1610
	18409	382576,8156	1366474,7330
	18410	382562,7681	1366494,9530
	18411	382534,6604	1366525,2610
	18412	382534,2120	1366525,7450
	18413	382534,1449	1366525,7100
	18414	382533,8135	1366525,5400
	18415	382517,1966	1366517,0190
	18416	382516,6046	1366517,5610
	18417	382516,6171	1366517,5690
	18418	382509,3509	1366524,2210
	18419	382526,9980	1366537,1330
	18420	382507,0070	1366553,8870
	18421	382497,9250	1366563,1940
	18422	382492,6400	1366568,1000
	18423	382488,5600	1366568,4610
	18424	382481,2380	1366574,5020
	18425	382478,2080	1366579,8090
	18426	382476,1310	1366584,7620
	18427	382474,5220	1366585,3970
	18428	382472,2400	1366586,0320
	18429	382471,5180	1366587,6020
	18430	382470,4520	1366592,0480
	18431	382468,2360	1366593,8540
	18432	382458,3960	1366598,8480
	18433	382453,9140	1366605,3880
	18434	382451,6620	1366607,8560
	18435	382449,8370	1366612,1260
	18436	382449,6470	1366617,6630

## Сведения о границах территориальной зоны природных ландшафтов (Р-3)

Сведения о характерных точках границ объекта	№ точки	Координаты	
		X	Y
	18437	382449,7240	1366622,5840
	18438	382449,3220	1366625,3320
	18439	382444,9640	1366632,6030
	18440	382446,4500	1366637,6140
	18441	382442,4240	1366642,9580
	18442	382433,6530	1366652,4990
	18443	382426,4330	1366647,1040
	18444	382422,7234	1366652,2240
	18445	382423,0948	1366652,5430
	18446	382421,8071	1366654,3840
	18447	382427,8970	1366658,8860
	18448	382419,2610	1366670,3470
	18449	382404,9600	1366688,8020
	18450	382396,9920	1366698,9740
	18451	382392,8970	1366705,5150
	18452	382378,0080	1366725,8970
	18453	382376,9720	1366726,8020
	18454	382373,1650	1366732,5290
	18455	382369,1530	1366738,5590
	18456	382366,4420	1366740,5770
	18457	382361,4700	1366741,8440
	18458	382360,5846	1366741,8910
	18459	382357,8060	1366742,0370
	18460	382354,5500	1366743,1470
	18461	382348,1290	1366751,9720
	18462	382334,2450	1366772,8830
	18463	382326,8460	1366783,5190
	18464	382320,9630	1366781,6580
	18465	382309,7970	1366793,5020
	18466	382300,8150	1366805,8900
	18467	382295,5730	1366815,3620
	18468	382289,6860	1366827,9360
	18469	382286,0760	1366833,3460
	18470	382273,9210	1366845,9270
	18471	382270,4540	1366851,7010
	18472	382265,8910	1366860,9430
	18473	382261,5770	1366870,4000
	18474	382253,3280	1366878,3030
	18475	382248,3790	1366884,1060
	18476	382241,8670	1366893,3660
	18477	382233,9430	1366907,5790
	18250	382232,6650	1366914,1310
	18478	382232,8400	1378797,6200

## Сведения о границах территориальной зоны природных ландшафтов (Р-3)

Сведения о характерных точках границ объекта	№ точки	Координаты	
		X	Y
	18479	382236,7600	1378806,8400
	18480	382248,6700	1378814,2400
	18481	382262,6100	1378815,2900
	18482	382277,8200	1378818,4500
	18483	382287,9100	1378816,1800
	18484	382289,1100	1378811,9600
	18485	382291,5600	1378807,2800
	18486	382282,9900	1378797,7100
	18487	382271,5200	1378791,5600
	18488	382258,3600	1378785,0100
	18489	382243,1600	1378783,9800
	18490	382233,5500	1378788,3400
	18478	382232,8400	1378797,6200
	18491	382234,2234	1381580,5830
	18492	382283,0568	1381752,1930
	18493	382343,1774	1381877,4050
	18494	382325,2750	1381830,0650
	18495	382316,7350	1381821,4950
	18496	382316,5200	1381809,8950
	18497	382307,8600	1381789,7250
	18498	382299,3450	1381778,2550
	18499	382294,7650	1381760,8750
	18500	382290,2500	1381734,8850
	18501	382281,4300	1381708,9200
	18502	382268,2150	1381668,4650
	18503	382234,2289	1381580,5740
	18491	382234,2234	1381580,5830
	18504	382276,2976	1382309,6390
	18505	382281,8000	1382297,7600
	18506	382302,4050	1382268,3800
	18507	382306,4650	1382259,5650
	18508	382306,3250	1382250,9650
	18509	382300,8250	1382245,3840
	18510	382280,1876	1382297,6020
	18504	382276,2976	1382309,6390
	18511	382284,7400	1382492,0650
	18512	382286,1884	1382499,6150
	18513	382285,0115	1382505,7650
	18514	382285,1374	1382505,6841
	18515	382289,2300	1382492,0200
	18516	382306,8900	1382458,4900
	18517	382299,4200	1382421,4600
	18518	382307,3800	1382401,2300



## Сведения о границах территориальной зоны природных ландшафтов (Р-3)

Сведения о характерных точках границ объекта	№ точки	Координаты	
		X	Y
	18519	382313,8100	1382401,9600
	18520	382316,3291	1382411,8550
	18521	382317,2291	1382412,4570
	18522	382334,0735	1382415,1060
	18523	382342,4739	1382414,9810
	18524	382355,1611	1382420,5930
	18525	382357,1830	1382425,9280
	18526	382356,3286	1382429,0458
	18527	382369,7500	1382414,5100
	18528	382373,8000	1382396,7400
	18529	382363,1300	1382377,2400
	18530	382349,8600	1382370,3200
	18531	382335,6200	1382371,3900
	18532	382323,6900	1382383,0100
	18533	382317,3100	1382389,8000
	18534	382312,2300	1382388,9000
	18535	382330,2100	1382343,2200
	18536	382382,5600	1382144,5400
	18537	382388,6600	1382110,6300
	18538	382417,3800	1382110,6400
	18539	382673,3400	1382260,0900
	18540	382677,3900	1382287,4500
	18541	382632,8000	1382362,4500
	18542	382625,7000	1382432,3900
	18543	382682,4600	1382564,1300
	18544	382746,3100	1382687,7800
	18545	382779,7500	1382818,5100
	18546	382789,6437	1382953,9035
	18547	382789,6601	1382953,9830
	18548	382778,5461	1383024,5790
	18549	382767,9616	1383140,7190
	18550	382771,5301	1383295,7540
	18551	382800,6465	1383402,5300
	18552	382867,5512	1383468,2780
	18553	382867,6500	1383467,7400
	18554	382868,5200	1383461,3100
	18555	382893,8000	1383468,8700
	18556	382956,1900	1383494,8100
	18557	382971,1500	1383491,7000
	18558	382976,6400	1383465,2200
	18559	382992,2100	1383413,4300
	18560	382993,9100	1383389,3000
	18561	383018,2100	1383387,8800

## Сведения о границах территориальной зоны природных ландшафтов (Р-3)

Сведения о характерных точках границ объекта	№ точки	Координаты	
		X	Y
	18562	383052,4200	1383404,2700
	18563	383071,6800	1383407,8500
	18564	383082,3700	1383397,8600
	18565	383080,6600	1383386,4500
	18566	383043,5600	1383373,4400
	18567	382997,0400	1383366,2900
	18568	382967,7900	1383333,4600
	18569	382984,7100	1383279,5400
	18570	382968,3000	1383195,8700
	18571	382893,4700	1383137,6900
	18572	382907,0100	1383104,9000
	18573	382936,2400	1383104,1900
	18574	382962,6200	1383089,9300
	18575	383013,9400	1383134,8400
	18576	383028,1800	1383134,8400
	18577	383026,0700	1383116,7100
	18578	382970,4900	1383024,1000
	18579	382964,0400	1383010,8200
	18580	382971,1400	1382993,8900
	18581	383011,5000	1383021,4500
	18582	383084,9200	1383099,1500
	18583	383097,3200	1383103,4700
	18584	383111,9600	1383092,0200
	18585	383115,8500	1383067,8200
	18586	383110,8800	1383040,0300
	18587	383046,5300	1382931,3100
	18588	382944,7900	1382834,7500
	18589	382951,2000	1382821,1900
	18590	382996,7300	1382813,2500
	18591	383045,0900	1382769,1600
	18592	383075,9400	1382727,1100
	18593	383099,5000	1382685,9900
	18594	383137,5400	1382672,4400
	18595	383150,1586	1382689,9060
	18596	383152,2849	1382680,4200
	18597	383143,3699	1382669,0600
	18598	383137,2590	1382629,2510
	18599	383137,5680	1382627,1840
	18600	383132,2100	1382634,0300
	18601	383115,0100	1382630,4100
	18602	383078,4700	1382598,5500
	18603	382987,1400	1382568,6300
	18604	382796,3500	1382503,3200

## Сведения о границах территориальной зоны природных ландшафтов (Р-3)

Сведения о характерных точках границ объекта	№ точки	Координаты	
		X	Y
	18605	382762,7800	1382456,1700
	18606	382753,8300	1382415,2400
	18607	382811,4900	1382357,1100
	18608	382831,5800	1382368,0100
	18609	382769,7400	1382421,1800
	18610	382779,1200	1382441,0300
	18611	382826,2500	1382427,8600
	18612	382833,2900	1382397,8700
	18613	382906,3100	1382369,0300
	18614	383015,8900	1382367,7600
	18615	383014,0500	1382347,5400
	18616	383044,2000	1382344,9100
	18617	383109,3600	1382372,5900
	18618	383077,5400	1382325,7300
	18619	383021,1100	1382300,4300
	18620	382979,0400	1382270,5500
	18621	382907,7800	1382252,9300
	18622	382816,3700	1382260,5100
	18623	382764,8800	1382273,7500
	18624	382756,6800	1382267,0100
	18625	382774,4200	1382245,5800
	18626	382864,9400	1382218,7000
	18627	382945,3100	1382222,4800
	18628	382957,4600	1382244,0900
	18629	383006,6400	1382263,6000
	18630	383040,5400	1382282,3900
	18631	383037,8200	1382267,4900
	18632	383013,9200	1382251,6500
	18633	382995,0600	1382238,2200
	18634	383006,2200	1382235,5800
	18635	383061,4200	1382263,4000
	18636	383121,7400	1382299,8500
	18637	383165,6000	1382317,8800
	18638	383205,7300	1382337,2000
	18639	383224,9000	1382369,3000
	18640	383205,3500	1382394,5000
	18641	383174,3600	1382403,6800
	18642	383142,3700	1382430,3000
	18643	383123,1700	1382479,1600
	18644	383105,2800	1382531,7400
	18645	383119,9600	1382597,5100
	18646	383139,1983	1382616,2828
	18647	383143,8538	1382585,1530

## Сведения о границах территориальной зоны природных ландшафтов (Р-3)

Сведения о характерных точках границ объекта	№ точки	Координаты	
		X	Y
	18648	383145,1006	1382577,9780
	18649	383145,1007	1382577,9782
	18650	383145,1007	1382577,9780
	18651	383131,7100	1382550,0300
	18652	383136,1700	1382515,0900
	18653	383167,6800	1382457,3300
	18654	383184,3230	1382469,8570
	18655	383191,6118	1382462,3480
	18656	383192,1662	1382457,5392
	18657	383182,4900	1382448,3900
	18658	383194,0702	1382441,0242
	18659	383194,2844	1382439,1660
	18660	383201,5266	1382422,5490
	18661	383218,2412	1382416,4980
	18662	383230,9564	1382417,5610
	18663	383246,6500	1382407,5800
	18664	383253,3900	1382358,9100
	18665	383219,0600	1382312,1000
	18666	383119,9200	1382261,2900
	18667	382923,1800	1382183,2300
	18668	383245,6300	1382173,9300
	18669	383246,2000	1382210,8300
	18670	383294,0900	1382248,7300
	18671	383349,1700	1382267,8300
	18672	383348,5200	1382224,2500
	18673	383340,6636	1382211,8450
	18674	383340,5100	1382212,2500
	18675	383335,6800	1382222,1850
	18676	383337,3835	1382232,9370
	18677	383336,8422	1382234,0610
	18678	383331,5000	1382237,5050
	18679	383331,5000	1382237,5050
	18680	383331,4999	1382237,5050
	18681	383325,4049	1382226,9700
	18682	383300,1649	1382214,8550
	18683	383280,3799	1382201,1950
	18684	383274,4895	1382195,7240
	18685	383274,5435	1382195,6250
	18686	383272,7658	1382194,1230
	18687	383269,2899	1382190,8950
	18688	383274,2499	1382181,9550
	18689	383257,0399	1382167,4200
	18690	383236,1099	1382166,5950

## Сведения о границах территориальной зоны природных ландшафтов (Р-3)

Сведения о характерных точках границ объекта	№ точки	Координаты	
		X	Y
	18691	383232,9299	1382156,3800
	18692	383226,0006	1382149,2890
	18693	383226,6408	1382148,3810
	18694	383230,3256	1382133,4790
	18695	383227,4173	1382130,3280
	18696	383230,0199	1382119,7450
	18697	383216,4149	1382105,1100
	18698	383203,5349	1382087,8550
	18699	383188,6899	1382071,9550
	18700	383172,3399	1382037,5900
	18701	383154,2199	1382015,3800
	18702	383138,6249	1381986,6950
	18703	383122,8699	1381955,7150
	18704	383114,7799	1381937,9300
	18705	383105,1399	1381918,4850
	18706	383092,8499	1381882,7100
	18707	383082,6649	1381861,4800
	18708	383077,8899	1381844,2050
	18709	383073,3499	1381821,0150
	18710	383071,2149	1381797,9650
	18711	383067,3381	1381796,2781
	18712	383067,5600	1381797,5400
	18713	383050,3638	1381811,7273
	18714	383047,3700	1381818,6300
	18715	383037,7350	1381835,7000
	18716	383032,3050	1381841,8550
	18717	383036,0808	1381851,6210
	18718	383034,4680	1381853,4490
	18719	383020,4550	1381851,2850
	18720	383014,5700	1381859,1500
	18721	383020,3511	1381865,5050
	18722	383014,8135	1381872,7740
	18723	383017,8105	1381876,0700
	18724	383015,3400	1381879,9350
	18725	383018,4257	1381889,3260
	18726	383015,6724	1381893,5930
	18727	383017,8546	1381900,3140
	18728	383016,3250	1381908,4200
	18729	383015,9750	1381924,8350
	18730	383016,5812	1381925,5890
	18731	383016,3429	1381938,5350
	18732	383024,1632	1381948,2860
	18733	383032,3353	1381944,8750

## Сведения о границах территориальной зоны природных ландшафтов (Р-3)

Сведения о характерных точках границ объекта	№ точки	Координаты	
		X	Y
	18734	383047,6651	1381943,5500
	18735	383056,3908	1381943,4190
	18736	383053,8550	1381952,6100
	18737	383045,7350	1381970,1400
	18738	383038,5350	1381995,7500
	18739	383039,3329	1382007,5220
	18740	383038,7811	1382009,4660
	18741	383039,2611	1382016,2730
	18742	383017,4250	1382043,0500
	18743	383009,1400	1382054,7800
	18744	383011,9898	1382064,9830
	18745	383009,5008	1382068,5300
	18746	383012,9883	1382081,1170
	18747	383024,6452	1382090,8110
	18748	383042,7154	1382089,4450
	18749	383063,3542	1382076,5280
	18750	383073,1951	1382074,7370
	18751	383092,8278	1382067,8650
	18752	383109,1965	1382062,6870
	18753	383123,7656	1382047,1200
	18754	383133,1892	1382054,1060
	18755	383137,2548	1382069,3950
	18756	383138,3620	1382073,3950
	18757	383134,0900	1382083,7600
	18758	383116,9600	1382097,4400
	18759	383125,5314	1382104,4450
	18760	383117,2334	1382111,0530
	18761	383135,3567	1382125,8880
	18762	383151,1528	1382119,0740
	18763	383165,5522	1382118,8590
	18764	383143,9950	1382127,4100
	18765	383102,0250	1382140,0650
	18766	383061,5150	1382143,9800
	18767	383051,0609	1382136,6000
	18768	383049,4389	1382135,1840
	18769	383051,1289	1382129,1920
	18770	383058,0041	1382122,1080
	18771	383052,6176	1382113,5830
	18772	383057,6350	1382108,4700
	18773	383051,5650	1382098,6350
	18774	383043,3250	1382100,9600
	18775	383016,8700	1382092,0850
	18776	383008,4900	1382085,6100

## Сведения о границах территориальной зоны природных ландшафтов (Р-3)

Сведения о характерных точках границ объекта	№ точки	Координаты	
		X	Y
	18777	383007,9900	1382078,4250
	18778	382994,1100	1382072,1000
	18779	382982,5700	1382074,4200
	18780	382967,7200	1382087,4350
	18781	382957,2050	1382097,9250
	18782	382951,8400	1382102,8750
	18783	382945,6850	1382097,4400
	18784	382935,4200	1382069,7100
	18785	382924,2900	1382061,5150
	18786	382914,7750	1382050,1700
	18787	382884,8100	1382055,5950
	18788	382877,6550	1382057,3950
	18789	382875,7385	1382047,4269
	18790	382852,5800	1382079,7200
	18791	382766,3000	1382144,6600
	18792	382697,7600	1382144,2400
	18793	382666,2200	1382108,6500
	18794	382587,5800	1382096,1200
	18795	382478,5200	1382049,1700
	18796	382449,1900	1382002,2800
	18797	382406,3100	1381966,8200
	18798	382404,4479	1381949,2247
	18799	382401,6415	1381948,6230
	18800	382393,3709	1381957,4490
	18801	382393,6738	1381977,7500
	18802	382398,0036	1381986,3890
	18803	382415,2375	1382015,1400
	18804	382427,9252	1382020,7520
	18805	382431,9953	1382011,9890
	18806	382431,6492	1381988,7870
	18807	382430,9751	1381987,2250
	18808	382430,9753	1381987,2251
	18809	382430,9752	1381987,2250
	18810	382437,6595	1381992,7560
	18811	382445,8829	1382024,7250
	18812	382458,8731	1382050,6390
	18813	382476,1070	1382079,3900
	18814	382497,3682	1382096,4780
	18815	382497,9762	1382096,5880
	18816	382531,5848	1382102,6680
	18817	382558,9809	1382120,4818
	18818	382560,7623	1382121,6400
	18819	382598,7376	1382132,6760

## Сведения о границах территориальной зоны природных ландшафтов (Р-3)

Сведения о характерных точках границ объекта	№ точки	Координаты	
		X	Y
	18820	382611,3684	1382131,1620
	18821	382626,6273	1382138,8090
	18822	382635,1878	1382144,1340
	18823	382643,0703	1382144,6220
	18824	382657,6716	1382140,4990
	18825	382661,8720	1382140,4370
	18826	382670,2723	1382140,3110
	18827	382670,2723	1382140,3110
	18828	382670,2724	1382140,3110
	18829	382674,5593	1382146,0490
	18830	382688,8018	1382164,5360
	18831	382689,8801	1382165,2050
	18832	382706,1826	1382175,3190
	18833	382723,0703	1382180,8690
	18834	382749,9681	1382173,7480
	18835	382671,5445	1382251,8550
	18836	382667,6328	1382244,0265
	18837	382666,8499	1382242,4600
	18838	382647,2549	1382228,3950
	18839	382614,9699	1382214,9750
	18840	382557,3599	1382186,2450
	18841	382527,7799	1382169,3500
	18842	382481,0249	1382135,2200
	18843	382451,4249	1382121,1250
	18844	382434,4049	1382109,7900
	18845	382409,0849	1382098,5800
	18846	382388,0050	1382095,9550
	18847	382379,9800	1382109,6850
	18848	382375,9000	1382121,4000
	18849	382374,6350	1382144,6450
	18850	382364,5550	1382174,6350
	18851	382356,6300	1382206,6650
	18852	382342,1450	1382247,4800
	18853	382334,4050	1382282,4100
	18854	382318,1550	1382339,2800
	18855	382308,1750	1382372,8700
	18856	382304,1700	1382387,3850
	18857	382307,1159	1382391,3160
	18858	382304,4548	1382401,0440
	18859	382306,4166	1382403,6700
	18860	382299,9376	1382420,1240
	18861	382299,9375	1382420,1240
	18862	382299,9375	1382420,1240



## Сведения о границах территориальной зоны природных ландшафтов (Р-3)

Сведения о характерных точках границ объекта	№ точки	Координаты	
		X	Y
	18863	382296,2450	1382419,3150
	18864	382287,9650	1382431,1500
	18865	382288,1050	1382439,8500
	18866	382289,2190	1382443,4920
	18867	382288,3027	1382444,7980
	18868	382288,4326	1382453,4983
	18869	382290,0752	1382458,8682
	18870	382290,8730	1382461,4760
	18871	382288,5800	1382471,6500
	18511	382284,7400	1382492,0650
	18872	382299,2163	1381472,7800
	18873	382310,6850	1381415,4900
	18874	382308,5250	1381365,9250
	18875	382310,4250	1381322,2550
	18876	382315,0531	1381277,5020
	18877	382301,6956	1381351,0710
	18872	382299,2163	1381472,7800
	18878	382305,5021	1381626,5030
	18879	382305,9781	1381658,4050
	18880	382323,2120	1381687,1560
	18881	382340,7055	1381733,3090
	18882	382358,0692	1381770,7610
	18883	382370,9729	1381790,8740
	18884	382375,8870	1381789,0950
	18885	382375,8870	1381789,0950
	18886	382375,8871	1381789,0950
	18887	382375,8871	1381789,0951
	18888	382375,8892	1381789,0961
	18889	382306,5993	1381624,1400
	18878	382305,5021	1381626,5030
	18890	382316,4168	1381269,9910
	18891	382330,8850	1381211,2450
	18892	382338,2060	1381175,5470
	18893	382326,6178	1381213,9480
	18894	382317,4501	1381264,3000
	18890	382316,4168	1381269,9910
	18895	382316,7052	1379813,8950
	18896	382380,3345	1379843,0670
	18897	382442,4190	1379800,2680
	18898	382493,2625	1379845,0990
	18899	382490,2442	1379851,7520
	18900	382492,8793	1379859,5030
	18901	382494,3162	1379869,9370

## Сведения о границах территориальной зоны природных ландшафтов (Р-3)

Сведения о характерных точках границ объекта	№ точки	Координаты	
		X	Y
	18902	382496,3001	1379875,4680
	18903	382499,6152	1379881,8000
	18904	382503,8219	1379893,6560
	18905	382506,4683	1379902,8970
	18906	382512,5326	1379910,2830
	18907	382523,0956	1379918,1900
	18908	382539,4565	1379923,4690
	18909	382561,8971	1379930,0570
	18910	382580,2587	1379938,0430
	18911	382648,9173	1380012,2090
	18912	382651,7386	1380029,7570
	18913	382613,9057	1380026,0240
	18914	382585,5973	1380077,1070
	18915	382628,4754	1380174,5650
	18916	382706,2441	1380204,2500
	18917	382729,4048	1380200,6440
	18918	382766,7233	1380194,8340
	18919	382792,5802	1380224,8660
	18920	382843,9348	1380284,5760
	18921	382948,7602	1380392,1830
	18922	383025,6513	1380418,8180
	18923	383079,3736	1380483,1010
	18924	383029,7446	1380524,3660
	18925	382986,0621	1380560,6870
	18926	382915,1513	1380576,4700
	18927	382918,6978	1380576,4170
	18928	382961,5329	1380569,7930
	18929	382985,7739	1380566,8060
	18930	383037,9747	1380532,8010
	18931	383046,2890	1380526,8750
	18932	383054,6898	1380526,7490
	18933	383067,3771	1380532,3620
	18934	383079,9345	1380529,2740
	18935	383084,0484	1380523,4100
	18936	383092,2324	1380508,7840
	18937	383092,0160	1380494,2830
	18938	383091,7996	1380479,7820
	18939	383091,7289	1380479,7250
	18940	383091,5450	1380466,1400
	18941	383070,2650	1380448,9150
	18942	383055,1300	1380440,7300
	18943	383048,1650	1380438,4200
	18944	383047,0650	1380431,1450

## Сведения о границах территориальной зоны природных ландшафтов (Р-3)

Сведения о характерных точках границ объекта	№ точки	Координаты	
		X	Y
	18945	383042,5100	1380407,2600
	18946	383023,5550	1380394,6750
	18947	382987,2450	1380391,2700
	18948	382910,0550	1380330,9650
	18949	382874,4850	1380288,8250
	18950	382838,9800	1380249,1850
	18951	382809,9050	1380214,0650
	18952	382779,0950	1380181,5000
	18953	382772,8900	1380159,5600
	18954	382760,3200	1380138,9950
	18955	382750,1850	1380156,0850
	18956	382740,1350	1380161,6600
	18957	382731,9550	1380173,4900
	18958	382727,7150	1380179,3100
	18959	382706,8700	1380185,3850
	18960	382693,0750	1380185,6650
	18961	382673,2900	1380182,9050
	18962	382651,5150	1380169,7000
	18963	382617,8600	1380131,7050
	18964	382600,5342	1380094,1960
	18965	382600,2190	1380073,0710
	18966	382616,8037	1380058,3190
	18967	382637,8053	1380058,0060
	18968	382646,2489	1380060,7810
	18969	382658,9799	1380069,2930
	18970	382671,6239	1380072,0060
	18971	382679,8945	1380063,1800
	18972	382683,9218	1380051,5160
	18973	382683,7054	1380037,0150
	18974	382683,6945	1380036,9860
	18975	382683,5100	1380023,3600
	18976	382670,3550	1379988,7050
	18977	382653,0750	1379956,9650
	18978	382606,1800	1379914,2350
	18979	382580,7850	1379900,1250
	18980	382572,3850	1379900,2600
	18981	382559,8450	1379902,6050
	18982	382549,2950	1379904,5950
	18983	382537,5250	1379909,5200
	18984	382525,5400	1379906,6450
	18985	382518,6600	1379900,2350
	18986	382517,9396	1379893,8440
	18987	382521,7576	1379882,7860

## Сведения о границах территориальной зоны природных ландшафтов (Р-3)

Сведения о характерных точках границ объекта	№ точки	Координаты	
		X	Y
	18988	382521,6277	1379874,0850
	18989	382520,1648	1379872,6150
	18990	382521,4700	1379860,4400
	18991	382512,0050	1379850,9950
	18992	382480,5500	1379820,2450
	18993	382472,9650	1379813,6500
	18994	382460,1500	1379802,4000
	18995	382443,7350	1379783,9400
	18996	382411,9700	1379785,7150
	18997	382377,6900	1379801,5650
	18998	382356,7500	1379807,6400
	18999	382335,7500	1379808,0150
	19000	382327,2300	1379796,5450
	19001	382327,2269	1379796,3770
	19002	382327,0402	1379774,1250
	19003	382339,4713	1379731,4260
	19004	382359,8233	1379687,6090
	19005	382388,3034	1379667,2140
	19006	382399,3523	1379661,9260
	19007	382376,5744	1379661,7520
	19008	382363,6490	1379661,6540
	19009	382326,0289	1379732,6480
	18895	382316,7052	1379813,8950
	19010	382337,9381	1373413,9930
	19011	382339,1582	1373420,7060
	19012	382340,7622	1373423,6420
	19013	382342,7489	1373426,7530
	19014	382345,3131	1373433,7260
	19015	382347,3253	1373437,8770
	19016	382350,9900	1373446,2140
	19017	382356,4576	1373450,0130
	19018	382360,0412	1373454,9210
	19019	382362,9765	1373459,9380
	19020	382369,2453	1373466,5060
	19021	382372,0341	1373470,4250
	19022	382375,8458	1373473,8490
	19023	382377,9960	1373474,5070
	19024	382381,2985	1373473,9680
	19025	382383,9385	1373471,9180
	19026	382385,4759	1373469,7150
	19027	382386,5339	1373467,5490
	19028	382387,1936	1373464,8380
	19029	382386,2271	1373460,3820

## Сведения о границах территориальной зоны природных ландшафтов (Р-3)

Сведения о характерных точках границ объекта	№ точки	Координаты	
		X	Y
	19030	382383,8902	1373456,5860
	19031	382381,6925	1373452,7380
	19032	382379,0834	1373449,4660
	19033	382376,6022	1373443,3720
	19034	382374,1034	1373439,4490
	19035	382369,9248	1373432,8800
	19036	382365,6438	1373426,1420
	19037	382362,7023	1373420,7050
	19038	382359,3197	1373415,8650
	19039	382352,6603	1373407,9230
	19040	382350,6889	1373406,5120
	19041	382346,2696	1373405,2670
	19042	382343,5860	1373405,0570
	19043	382340,8294	1373405,9880
	19044	382338,7151	1373409,0800
	19010	382337,9381	1373413,9930
	19045	382363,8707	1381553,6441
	19046	382367,5976	1381564,6580
	19047	382372,0474	1381587,3050
	19048	382372,2650	1381603,0800
	19049	382372,6200	1381623,3750
	19050	382368,8000	1381655,3950
	19051	382369,5991	1381658,9536
	19052	382402,1900	1381773,8600
	19053	382453,8300	1381896,3700
	19054	382548,5800	1381987,1200
	19055	382502,7300	1381876,9600
	19056	382472,8100	1381791,4700
	19057	382476,2662	1381772,1301
	19058	382472,2450	1381775,6050
	19059	382470,1300	1381786,0700
	19060	382471,5368	1381794,2310
	19061	382471,1672	1381796,1270
	19062	382471,1671	1381796,1270
	19063	382471,1671	1381796,1270
	19064	382449,3599	1381787,4400
	19065	382371,7087	1381532,7570
	19066	382375,2627	1381515,2300
	19067	382374,9698	1381511,5542
	19045	382363,8707	1381553,6441
	19068	382373,2745	1381059,3390
	19069	382387,1975	1381024,0070
	19070	382377,7337	1381044,5630

## Сведения о границах территориальной зоны природных ландшафтов (Р-3)

Сведения о характерных точках границ объекта	№ точки	Координаты	
		X	Y
	19068	382373,2745	1381059,3390
	19071	382383,8600	1381817,6500
	19072	382384,1350	1381834,9500
	19073	382384,2412	1381835,4310
	19074	382384,4390	1381848,6900
	19075	382388,9424	1381868,9290
	19076	382401,8893	1381891,9420
	19077	382414,8367	1381914,9560
	19078	382415,0033	1381915,5002
	19079	382430,5100	1381919,1300
	19080	382386,3738	1381814,0565
	19081	382386,3731	1381814,0589
	19082	382386,3732	1381814,0590
	19071	382383,8600	1381817,6500
	19083	382387,9403	1370241,6630
	19084	382394,1340	1370245,5020
	19085	382394,1342	1370245,5020
	19086	382396,7828	1370247,1440
	19087	382403,7013	1370241,1320
	19088	382408,9734	1370242,2350
	19089	382408,9736	1370242,2350
	19090	382412,8218	1370243,9180
	19091	382412,8219	1370243,9180
	19092	382414,8525	1370244,8060
	19093	382419,4752	1370241,4880
	19094	382427,5042	1370231,6200
	19095	382447,6358	1370220,6850
	19096	382465,0333	1370222,3450
	19097	382465,0347	1370222,3450
	19098	382476,7632	1370225,5670
	19099	382476,7653	1370225,5680
	19100	382485,6625	1370226,7550
	19101	382491,7149	1370227,5630
	19102	382494,1286	1370227,8860
	19103	382492,0900	1370223,3200
	19104	382481,9500	1370214,2800
	19105	382472,0600	1370211,3900
	19106	382469,2100	1370210,7000
	19107	382458,6500	1370204,9900
	19108	382459,5800	1370182,4200
	19109	382462,7800	1370175,5800
	19110	382465,3200	1370164,9100
	19111	382465,7100	1370152,3400

## Сведения о границах территориальной зоны природных ландшафтов (Р-3)

Сведения о характерных точках границ объекта	№ точки	Координаты	
		X	Y
	19112	382465,1800	1370134,4800
	19113	382464,7300	1370122,5100
	19114	382465,1800	1370109,9200
	19115	382465,8700	1370103,2000
	19116	382472,5900	1370096,6400
	19117	382478,7200	1370087,7600
	19118	382484,2600	1370078,6900
	19119	382490,0200	1370068,6300
	19120	382495,3000	1370059,4900
	19121	382500,5100	1370048,0100
	19122	382501,6000	1370036,3400
	19123	382500,1900	1370027,6800
	19124	382497,0300	1370019,1700
	19125	382492,6500	1370011,0500
	19126	382492,4600	1370008,6000
	19127	382492,4200	1370007,6500
	19128	382503,2200	1370008,6800
	19129	382513,7500	1370007,0500
	19130	382524,1200	1370003,8000
	19131	382535,3000	1369994,7700
	19132	382538,1200	1369979,5000
	19133	382534,0200	1369967,3100
	19134	382539,7500	1369964,4500
	19135	382545,5700	1369960,3300
	19136	382552,5800	1369956,7800
	19137	382556,5400	1369956,2200
	19138	382563,4100	1369955,2800
	19139	382569,6000	1369954,3600
	19140	382577,5300	1369954,3000
	19141	382582,5200	1369955,9900
	19142	382588,1120	1369958,1970
	19143	382595,1540	1369944,0110
	19144	382624,9930	1369958,8190
	19145	382669,7780	1369981,0760
	19146	382669,7778	1369981,0760
	19147	382717,9146	1369992,3240
	19148	382718,3300	1369991,4100
	19149	382721,8600	1369983,6400
	19150	382743,3000	1369974,9900
	19151	382741,0600	1369973,4800
	19152	382807,1400	1369910,4800
	19153	382813,2300	1369916,3900
	19154	382828,3900	1369927,1700

## Сведения о границах территориальной зоны природных ландшафтов (Р-3)

Сведения о характерных точках границ объекта	№ точки	Координаты	
		X	Y
	19155	382856,2500	1369967,8000
	19156	382852,2500	1369984,8200
	19157	382852,2322	1369984,8620
	19158	382853,0410	1369985,3760
	19159	382842,5400	1370001,6810
	19160	382831,4040	1370019,9450
	19161	382817,3480	1370039,5460
	19162	382811,1760	1370046,1190
	19163	382799,6930	1370058,3320
	19164	382799,6432	1370058,3800
	19165	382800,4410	1370058,7520
	19166	382777,9280	1370071,0600
	19167	382776,7345	1370070,5860
	19168	382776,7100	1370070,6200
	19169	382743,5537	1370087,0800
	19170	382743,5545	1370087,0810
	19171	382716,2800	1370100,6200
	19172	382705,2592	1370106,0910
	19173	382701,7367	1370114,6170
	19174	382698,2151	1370127,7080
	19175	382696,6011	1370140,6510
	19176	382696,3077	1370153,8910
	19177	382697,6282	1370169,9580
	19178	382698,2151	1370210,4230
	19179	382698,4235	1370243,5080
	19180	382705,3510	1370243,2230
	19181	382725,3720	1370241,9050
	19182	382736,4020	1370257,2940
	19183	382737,3070	1370270,0610
	19184	382737,8360	1370277,4450
	19185	382738,6642	1370288,7040
	19186	382745,6110	1370288,1540
	19187	382765,7730	1370286,2530
	19188	382769,9780	1370287,8810
	19189	382771,9820	1370287,7490
	19190	382797,6740	1370286,0700
	19191	382799,3280	1370285,9640
	19192	382803,4230	1370285,6910
	19193	382824,5600	1370284,3040
	19194	382824,6379	1370284,2980
	19195	382824,3890	1370281,8660
	19196	382851,5520	1370282,4020
	19197	382879,4890	1370280,4270



## Сведения о границах территориальной зоны природных ландшафтов (Р-3)

Сведения о характерных точках границ объекта	№ точки	Координаты	
		X	Y
	19198	382902,4562	1370279,0300
	19199	382944,0204	1370273,5670
	19200	383001,2397	1370264,3200
	19201	383131,8830	1370240,7100
	19202	383153,4400	1370237,2900
	19203	383153,3511	1370236,8300
	19204	383267,0240	1370216,2870
	19205	383292,7253	1370212,2530
	19206	383308,3200	1370209,4640
	19207	383308,3598	1370209,8000
	19208	383314,2072	1370208,8820
	19209	383317,3210	1370208,6320
	19210	383321,7330	1370208,2790
	19211	383355,9489	1370205,3210
	19212	383355,8400	1370204,6100
	19213	383359,4060	1370204,0690
	19214	383363,0520	1370203,5150
	19215	383363,1070	1370203,8540
	19216	383366,2500	1370203,4560
	19217	383366,3858	1370204,4190
	19218	383371,8176	1370203,9500
	19219	383393,1467	1370261,8030
	19220	383395,6588	1370270,7530
	19221	383422,8525	1370276,4750
	19222	383423,4988	1370276,6110
	19223	383423,4841	1370277,2910
	19224	383420,0574	1370436,0510
	19225	383420,0571	1370436,0660
	19226	383414,7788	1370435,6210
	19227	383378,2700	1370429,2300
	19228	383374,2564	1370432,2070
	19229	383356,8433	1370430,7400
	19230	383349,2660	1370431,3600
	19231	383349,2660	1370431,5670
	19232	383349,2590	1370440,4180
	19233	383349,2660	1370460,7590
	19234	383349,2590	1370462,6790
	19235	383345,0998	1370462,6790
	19236	383343,4107	1370472,0310
	19237	383343,1470	1370473,0000
	19238	383340,5925	1370482,3900
	19239	383339,5653	1370482,4220
	19240	383338,9910	1370484,9410

## Сведения о границах территориальной зоны природных ландшафтов (Р-3)

Сведения о характерных точках границ объекта	№ точки	Координаты	
		X	Y
	19241	383337,7690	1370484,1450
	19242	383335,1509	1370482,5600
	19243	383332,1968	1370482,6530
	19244	383331,0230	1370483,0390
	19245	383322,0260	1370484,2180
	19246	383318,0373	1370486,7140
	19247	383308,8570	1370492,4600
	19248	383275,8460	1370493,9010
	19249	383275,5367	1370484,4540
	19250	383251,8510	1370487,5540
	19251	383233,6849	1370489,9310
	19252	383200,8741	1370494,2670
	19253	383152,7148	1370501,2810
	19254	383149,5680	1370477,8960
	19255	383124,7733	1370480,3640
	19256	383120,1757	1370453,5030
	19257	383083,7327	1370448,8000
	19258	383054,3768	1370450,2880
	19259	382994,7830	1370464,4670
	19260	382886,1270	1370495,4660
	19261	382825,3746	1370525,7510
	19262	382785,4766	1370547,3300
	19263	382721,8800	1370551,0770
	19264	382672,1394	1370569,3060
	19265	382653,7534	1370579,3730
	19266	382629,4516	1370571,9390
	19267	382609,6520	1370582,3010
	19268	382605,4896	1370588,6840
	19269	382631,6180	1370581,2090
	19270	382629,3840	1370583,5050
	19271	382626,9060	1370596,9260
	19272	382625,8870	1370607,2080
	19273	382625,4560	1370611,6470
	19274	382627,9380	1370631,5940
	19275	382631,3550	1370647,7780
	19276	382642,4910	1370662,0170
	19277	382655,2040	1370669,4920
	19278	382654,7749	1370641,4080
	19279	382669,9177	1370648,3990
	19280	382698,9222	1370648,3260
	19281	382743,8754	1370645,9550
	19282	382790,0845	1370630,5430
	19283	382846,3221	1370616,9410

## Сведения о границах территориальной зоны природных ландшафтов (Р-3)

Сведения о характерных точках границ объекта	№ точки	Координаты	
		X	Y
	19284	382915,7267	1370612,7280
	19285	382952,1158	1370597,5390
	19286	383014,9329	1370579,1390
	19287	383064,9814	1370573,3220
	19288	383083,4407	1370564,5970
	19289	383092,1262	1370547,2110
	19290	383091,3172	1370531,2200
	19291	383112,9288	1370502,1920
	19292	383156,1617	1370507,2050
	19293	383161,3821	1370543,0500
	19294	383167,7219	1370562,4720
	19295	383168,2500	1370562,7600
	19296	383168,9274	1370566,1650
	19297	383174,0663	1370581,9070
	19298	383175,3907	1370586,1090
	19299	383202,5358	1370574,5050
	19300	383202,9889	1370570,3100
	19301	383199,9400	1370551,2710
	19302	383227,4287	1370548,7160
	19303	383292,1096	1370523,0840
	19304	383318,4637	1370527,3650
	19305	383318,5206	1370527,3740
	19306	383330,9605	1370529,3560
	19307	383335,2542	1370530,5150
	19308	383339,5082	1370512,9510
	19309	383348,8313	1370515,0880
	19310	383403,3658	1370528,2160
	19311	383393,9683	1370615,6710
	19312	383404,1540	1370617,7630
	19313	383398,3946	1370642,2470
	19314	383405,3668	1370644,3820
	19315	383399,3700	1370662,6060
	19316	383388,1166	1370658,9520
	19317	383372,9233	1370714,8510
	19318	383378,5650	1370716,6240
	19319	383377,0970	1370722,4420
	19320	383373,7500	1370733,4580
	19321	383368,3101	1370731,8230
	19322	383365,2004	1370743,2650
	19323	383359,9716	1370749,9410
	19324	383343,5023	1370764,6910
	19325	383331,3614	1370770,0010
	19326	383301,4265	1370760,6760

## Сведения о границах территориальной зоны природных ландшафтов (Р-3)

Сведения о характерных точках границ объекта	№ точки	Координаты	
		X	Y
	19327	383286,5948	1370755,4060
	19328	383282,1791	1370768,3470
	19329	383253,4281	1370849,0190
	19330	383206,7944	1370850,2960
	19331	383135,5510	1370868,9680
	19332	383047,4950	1370886,1050
	19333	382979,5580	1370899,3290
	19334	382976,1810	1370899,4820
	19335	382933,1950	1370901,3950
	19336	382900,7800	1370902,8360
	19337	382901,5940	1370902,8330
	19338	382905,3077	1370931,5000
	19339	382980,4390	1370929,4760
	19340	383217,5555	1370868,7580
	19341	383453,9576	1370862,7400
	19342	383522,2630	1370842,3310
	19343	383983,9991	1370564,8870
	19344	383988,1065	1370558,6030
	19345	383979,8044	1370553,5760
	19346	383970,9560	1370567,1130
	19347	383969,9740	1370567,3610
	19348	383969,3100	1370567,5220
	19349	383968,8650	1370567,6420
	19350	383967,5140	1370566,6490
	19351	383959,9370	1370561,1600
	19352	383957,8340	1370562,9340
	19353	383949,9790	1370570,8320
	19354	383944,7050	1370570,6790
	19355	383937,0840	1370570,3760
	19356	383927,9740	1370570,0480
	19357	383927,9330	1370563,6200
	19358	383927,6300	1370550,4690
	19359	383927,3380	1370545,2390
	19360	383928,3860	1370538,4060
	19361	383929,6200	1370536,8620
	19362	383929,8170	1370535,5260
	19363	383919,9510	1370540,9350
	19364	383919,7065	1370539,0490
	19365	383919,7066	1370539,0489
	19366	383918,8380	1370532,3470
	19367	383923,1361	1370531,7365
	19368	383923,1364	1370531,7360
	19369	383930,5610	1370530,6820

## Сведения о границах территориальной зоны природных ландшафтов (Р-3)

Сведения о характерных точках границ объекта	№ точки	Координаты	
		X	Y
	19370	383933,2840	1370530,3720
	19371	383937,0755	1370531,0050
	19372	383933,1970	1370528,9830
	19373	383918,5489	1370470,6690
	19374	383945,0594	1370417,8170
	19375	383960,8987	1370367,2640
	19376	383986,4186	1370355,6430
	19377	384007,2421	1370280,3930
	19378	384007,3187	1370243,5110
	19379	384034,1256	1370184,2860
	19380	384035,1410	1370179,2170
	19381	384036,0830	1370179,4540
	19382	384039,4801	1370160,1660
	19383	384040,9319	1370141,5540
	19384	384041,5226	1370133,9810
	19385	384042,2833	1370124,2300
	19386	384028,0910	1370112,8230
	19387	384017,8400	1370109,8080
	19388	384019,1933	1370105,6720
	19389	384015,5347	1370102,7320
	19390	384019,2685	1370090,6660
	19391	384019,0374	1370086,7940
	19392	383972,8192	1370085,7450
	19393	383972,6789	1370089,8610
	19394	383972,4821	1370101,8640
	19395	383955,3219	1370115,7110
	19396	383944,4598	1370128,3230
	19397	383935,8881	1370146,8410
	19398	383936,9339	1370170,4200
	19399	383941,3411	1370184,0770
	19400	383942,1364	1370201,8330
	19401	383937,9614	1370224,1710
	19402	383926,9715	1370239,4640
	19403	383916,8847	1370243,8310
	19404	383917,7720	1370244,1790
	19405	383915,4390	1370247,4350
	19406	383914,3740	1370248,9500
	19407	383913,1030	1370251,1070
	19408	383910,4390	1370255,5930
	19409	383908,8220	1370258,4950
	19410	383907,9310	1370259,7390
	19411	383906,5633	1370259,0680
	19412	383906,5630	1370259,0680

## Сведения о границах территориальной зоны природных ландшафтов (Р-3)

Сведения о характерных точках границ объекта	№ точки	Координаты	
		X	Y
	19413	383903,2997	1370261,9420
	19414	383893,4545	1370288,8900
	19415	383877,5135	1370305,6670
	19416	383876,7820	1370306,8530
	19417	383875,2710	1370309,7660
	19418	383874,4170	1370310,3390
	19419	383872,1210	1370309,4050
	19420	383872,0587	1370309,3240
	19421	383867,2832	1370312,5210
	19422	383864,9800	1370312,6350
	19423	383852,2433	1370313,2650
	19424	383823,3410	1370302,5050
	19425	383819,6850	1370317,9860
	19426	383820,8500	1370325,2380
	19427	383825,3140	1370331,5750
	19428	383821,7950	1370343,4260
	19429	383810,6810	1370342,5940
	19430	383820,4190	1370307,1310
	19431	383822,7782	1370302,2950
	19432	383791,7658	1370290,7500
	19433	383790,8430	1370293,6190
	19434	383765,8220	1370286,7200
	19435	383767,9051	1370281,4180
	19436	383744,7536	1370271,6700
	19437	383738,0460	1370285,5890
	19438	383716,1600	1370275,6130
	19439	383722,4398	1370262,2760
	19440	383718,2851	1370260,5268
	19441	383712,4400	1370272,6600
	19442	383699,3300	1370264,3500
	19443	383704,2300	1370254,9000
	19444	383704,4095	1370254,3570
	19445	383663,8822	1370233,4441
	19446	383659,2100	1370244,3000
	19447	383657,6000	1370239,6100
	19448	383655,2700	1370235,9000
	19449	383653,8300	1370234,3700
	19450	383652,3200	1370231,6500
	19451	383649,9300	1370229,3000
	19452	383648,1400	1370228,4900
	19453	383649,2381	1370225,8875
	19454	383634,0556	1370218,0530
	19455	383626,1322	1370207,6390

## Сведения о границах территориальной зоны природных ландшафтов (Р-3)

Сведения о характерных точках границ объекта	№ точки	Координаты	
		X	Y
	19456	383623,9785	1370206,7300
	19457	383648,2517	1370251,0620
	19458	383667,1150	1370278,0320
	19459	383695,6724	1370306,6160
	19460	383703,6350	1370322,5450
	19461	383710,1302	1370335,5390
	19462	383706,8220	1370423,7940
	19463	383695,0252	1370474,5150
	19464	383671,0569	1370550,8550
	19465	383671,1752	1370558,7820
	19466	383671,1777	1370558,7830
	19467	383675,4270	1370560,4480
	19468	383678,9570	1370562,3840
	19469	383678,9591	1370562,3850
	19470	383701,7593	1370572,9380
	19471	383728,5327	1370573,4310
	19472	383764,0664	1370563,0870
	19473	383780,9612	1370559,2660
	19474	383783,5307	1370552,0900
	19475	383786,5055	1370547,3070
	19476	383818,9208	1370545,7590
	19477	383830,8189	1370548,1200
	19478	383844,7216	1370547,2200
	19479	383857,4322	1370542,8760
	19480	383845,7450	1370535,9940
	19481	383832,9414	1370537,4720
	19482	383825,5773	1370533,1970
	19483	383827,9554	1370524,3920
	19484	383836,3953	1370509,0340
	19485	383847,3338	1370492,9470
	19486	383840,5530	1370487,0000
	19487	383822,7396	1370489,0510
	19488	383827,8566	1370478,7630
	19489	383827,8565	1370478,7620
	19490	383836,5986	1370461,1860
	19491	383835,4538	1370444,2510
	19492	383834,3755	1370431,7770
	19493	383834,3754	1370431,7760
	19494	383850,7645	1370394,0590
	19495	383853,2808	1370383,3150
	19496	383853,7868	1370357,4340
	19497	383853,5872	1370344,0540
	19498	383838,3699	1370340,7120

## Сведения о границах территориальной зоны природных ландшафтов (Р-3)

Сведения о характерных точках границ объекта	№ точки	Координаты	
		X	Y
	19499	383831,1806	1370337,2500
	19500	383823,0062	1370327,5580
	19501	383823,0066	1370327,5580
	19502	383822,8203	1370315,0700
	19503	383840,5935	1370310,3440
	19504	383840,5948	1370310,3450
	19505	383847,8864	1370315,9260
	19506	383845,9438	1370323,3400
	19507	383845,6460	1370333,9610
	19508	383846,8484	1370338,0970
	19509	383868,6859	1370336,0030
	19510	383876,0310	1370334,6290
	19511	383879,8652	1370333,9120
	19512	383889,2735	1370329,4840
	19513	383894,7400	1370322,4810
	19514	383909,8518	1370303,1220
	19515	383917,4669	1370285,3470
	19516	383926,3251	1370267,4440
	19517	383933,3827	1370251,1840
	19518	383937,3574	1370242,3550
	19519	383939,7251	1370232,8570
	19520	383949,9794	1370216,7800
	19521	383953,4187	1370202,6510
	19522	383953,7888	1370196,8760
	19523	383951,4425	1370192,5260
	19524	383944,9719	1370190,1240
	19525	383945,7308	1370181,1910
	19526	383938,4351	1370170,5930
	19527	383938,1290	1370150,0770
	19528	383941,9033	1370140,8940
	19529	383951,9882	1370137,3600
	19530	383969,1744	1370127,1800
	19531	383972,5288	1370119,0410
	19532	383984,2769	1370114,9540
	19533	383997,3629	1370105,9350
	19534	384008,7236	1370108,2830
	19535	384021,4844	1370115,8220
	19536	384021,4856	1370115,8230
	19537	384031,6930	1370127,8630
	19538	384039,0455	1370129,9180
	19539	384039,0460	1370129,9180
	19540	384037,4241	1370133,0060
	19541	384034,1442	1370139,2500



## Сведения о границах территориальной зоны природных ландшафтов (Р-3)

Сведения о характерных точках границ объекта	№ точки	Координаты	
		X	Y
	19542	384033,6143	1370142,3150
	19543	384032,4642	1370148,9680
	19544	384031,5200	1370162,1370
	19545	384034,2600	1370169,5990
	19546	384029,8744	1370174,1620
	19547	384027,9017	1370187,1010
	19548	384027,9011	1370187,1020
	19549	384016,5447	1370203,3310
	19550	384016,7443	1370216,7110
	19551	384006,2532	1370231,1430
	19552	384005,9645	1370233,2260
	19553	384002,9555	1370235,3760
	19554	384001,4209	1370266,0070
	19555	384001,4203	1370266,0110
	19556	384001,4206	1370266,0140
	19557	384000,9381	1370283,6400
	19558	383999,5782	1370291,5640
	19559	383993,0726	1370304,5000
	19560	383993,5924	1370312,5020
	19561	383991,6762	1370320,3580
	19562	383991,0191	1370329,8300
	19563	383982,9965	1370346,5800
	19564	383982,9941	1370346,5840
	19565	383978,6672	1370355,5710
	19566	383962,5579	1370352,2420
	19567	383951,8805	1370354,1860
	19568	383941,2164	1370357,0220
	19569	383930,5922	1370362,5330
	19570	383924,5079	1370373,3300
	19571	383931,7371	1370379,4680
	19572	383940,9233	1370397,1750
	19573	383942,1214	1370417,6780
	19574	383931,7501	1370440,1370
	19575	383917,7575	1370459,0820
	19576	383914,3226	1370468,0560
	19577	383910,9676	1370482,3810
	19578	383910,9680	1370482,3830
	19579	383911,4920	1370496,4900
	19580	383917,6105	1370509,0460
	19581	383917,6109	1370509,0480
	19582	383920,3191	1370516,1630
	19583	383917,8907	1370520,1650
	19584	383915,5957	1370526,8920

## Сведения о границах территориальной зоны природных ландшафтов (Р-3)

Сведения о характерных точках границ объекта	№ точки	Координаты	
		X	Y
	19585	383909,9815	1370532,8610
	19586	383913,2514	1370548,2060
	19587	383909,3696	1370554,6730
	19588	383906,7379	1370558,2520
	19589	383890,1315	1370580,8340
	19590	383877,5321	1370596,4200
	19591	383686,9723	1370724,6640
	19592	383655,4776	1370735,2460
	19593	383649,9628	1370737,4720
	19594	383601,1429	1370760,6420
	19595	383595,9863	1370763,4730
	19596	383500,8614	1370823,2230
	19597	383469,7795	1370836,0340
	19598	383394,6168	1370839,7970
	19599	383387,2287	1370833,9720
	19600	383384,2101	1370827,3700
	19601	383379,9610	1370823,9250
	19602	383371,7507	1370811,8620
	19603	383372,9901	1370797,0740
	19604	383365,2660	1370793,1270
	19605	383358,1946	1370784,0010
	19606	383356,4424	1370773,5960
	19607	383360,0385	1370767,9290
	19608	383364,8420	1370761,6540
	19609	383369,8740	1370756,4100
	19610	383371,6050	1370750,1060
	19611	383370,9605	1370745,0300
	19612	383375,3752	1370735,7750
	19613	383375,3752	1370735,7740
	19614	383375,3748	1370735,7750
	19615	383386,9575	1370691,8970
	19616	383386,9579	1370691,8970
	19617	383386,9596	1370691,8920
	19618	383395,6420	1370671,0070
	19619	383395,6433	1370671,0050
	19620	383401,3261	1370665,7030
	19621	383410,9067	1370656,4670
	19622	383415,1186	1370646,0240
	19623	383415,1175	1370646,0180
	19624	383410,7878	1370617,4570
	19625	383411,2606	1370606,7970
	19626	383415,2728	1370594,3670
	19627	383428,2231	1370581,6190

## Сведения о границах территориальной зоны природных ландшафтов (Р-3)

Сведения о характерных точках границ объекта	№ точки	Координаты	
		X	Y
	19628	383435,2153	1370573,2060
	19629	383443,8084	1370562,0000
	19630	383449,3271	1370552,6870
	19631	383457,0575	1370544,8170
	19632	383460,8094	1370539,4070
	19633	383465,6397	1370536,9520
	19634	383476,1420	1370539,5470
	19635	383479,6801	1370545,2820
	19636	383484,2807	1370546,8110
	19637	383492,2833	1370545,2250
	19638	383515,2544	1370546,5000
	19639	383557,8062	1370545,9040
	19640	383569,5780	1370536,1560
	19641	383569,6551	1370536,0930
	19642	383569,6554	1370536,0920
	19643	383574,5334	1370532,5150
	19644	383576,4409	1370526,8620
	19645	383581,1363	1370513,1910
	19646	383582,1634	1370510,2000
	19647	383601,0916	1370481,9340
	19648	383600,3342	1370464,0700
	19649	383600,3302	1370464,0680
	19650	383577,1745	1370453,2220
	19651	383570,2782	1370442,5110
	19652	383558,6865	1370431,7990
	19653	383534,5710	1370402,6790
	19654	383532,5686	1370400,2610
	19655	383530,7382	1370397,5260
	19656	383521,4171	1370383,5990
	19657	383509,3852	1370370,2090
	19658	383496,6147	1370366,8450
	19659	383496,6142	1370366,8450
	19660	383489,5969	1370365,2010
	19661	383483,4332	1370353,4430
	19662	383480,2110	1370339,5230
	19663	383480,1859	1370339,4140
	19664	383472,9961	1370317,9920
	19665	383460,0481	1370306,2830
	19666	383440,9018	1370288,9690
	19667	383421,0377	1370269,0240
	19668	383421,0367	1370269,0230
	19669	383401,9788	1370245,5420
	19670	383384,8742	1370196,6970

## Сведения о границах территориальной зоны природных ландшафтов (Р-3)

Сведения о характерных точках границ объекта	№ точки	Координаты	
		X	Y
	19671	383384,8738	1370196,6960
	19672	383381,8584	1370191,3950
	19673	383373,8321	1370177,2860
	19674	383373,1481	1370173,4430
	19675	383370,8537	1370160,5530
	19676	383370,8392	1370160,4710
	19677	383370,8385	1370160,4700
	19678	383343,3553	1370108,5150
	19679	383343,1208	1370106,3720
	19680	383343,0320	1370105,5600
	19681	383340,2132	1370097,5060
	19682	383340,2126	1370097,5050
	19683	383339,7635	1370094,9800
	19684	383321,3122	1370096,1990
	19685	383321,0008	1370096,1770
	19686	383313,5334	1370095,6500
	19687	383307,0151	1370096,4670
	19688	383291,1218	1370101,6920
	19689	383291,1222	1370101,6920
	19690	383300,6259	1370125,9790
	19691	383287,5545	1370130,6050
	19692	383269,7094	1370148,0050
	19693	383260,9015	1370164,3840
	19694	383236,5500	1370176,2680
	19695	383209,5093	1370184,0570
	19696	383175,5909	1370188,3480
	19697	383175,5903	1370188,3480
	19698	383138,0366	1370203,7520
	19699	383084,1527	1370209,9540
	19700	383042,4912	1370221,3710
	19701	383019,5966	1370224,4110
	19702	383004,4060	1370235,2680
	19703	383004,4059	1370235,2680
	19704	382994,7497	1370234,2770
	19705	382994,7493	1370234,2770
	19706	382988,7599	1370243,4770
	19707	382988,7598	1370243,4770
	19708	382978,6440	1370240,6740
	19709	382978,6437	1370240,6740
	19710	382975,6180	1370243,3780
	19711	382975,6179	1370243,3780
	19712	382970,8623	1370242,5350
	19713	382970,8620	1370242,5350

## Сведения о границах территориальной зоны природных ландшафтов (Р-3)

Сведения о характерных точках границ объекта	№ точки	Координаты	
		X	Y
	19714	382960,4540	1370249,2730
	19715	382960,4537	1370249,2730
	19716	382938,5253	1370252,6460
	19717	382925,5051	1370250,9200
	19718	382912,9219	1370247,7010
	19719	382900,7962	1370241,4310
	19720	382893,8428	1370242,5300
	19721	382893,8424	1370242,5300
	19722	382893,8390	1370242,5320
	19723	382887,7451	1370244,8370
	19724	382880,7273	1370244,2030
	19725	382871,8032	1370243,0070
	19726	382871,8028	1370243,0070
	19727	382857,7832	1370242,7730
	19728	382857,7828	1370242,7730
	19729	382844,2581	1370246,3720
	19730	382844,2491	1370246,3760
	19731	382829,0151	1370252,2120
	19732	382821,4808	1370247,7920
	19733	382819,9974	1370248,1660
	19734	382819,9973	1370248,1660
	19735	382787,1433	1370256,4560
	19736	382787,1431	1370256,4560
	19737	382763,0509	1370251,9250
	19738	382763,0505	1370251,9240
	19739	382741,3245	1370240,3370
	19740	382719,9055	1370219,2420
	19741	382713,8756	1370191,8470
	19742	382710,8607	1370165,3870
	19743	382711,8993	1370141,8460
	19744	382720,3730	1370115,1650
	19745	382744,0374	1370089,5680
	19746	382746,6709	1370088,6520
	19747	382784,5262	1370075,4850
	19748	382786,1190	1370073,5220
	19749	382786,7852	1370073,4020
	19750	382786,9553	1370072,4910
	19751	382790,3664	1370068,2870
	19752	382810,0252	1370059,7810
	19753	382839,9442	1370035,8650
	19754	382856,4183	1370013,3010
	19755	382865,1836	1369989,1680
	19756	382862,9010	1369970,7400

## Сведения о границах территориальной зоны природных ландшафтов (Р-3)

Сведения о характерных точках границ объекта	№ точки	Координаты	
		X	Y
	19757	382865,9816	1369957,0310
	19758	382860,9287	1369942,5210
	19759	382847,6094	1369930,5340
	19760	382844,9668	1369924,6650
	19761	382828,9977	1369917,0230
	19762	382811,9084	1369908,8430
	19763	382803,3216	1369904,0540
	19764	382801,3025	1369904,4960
	19765	382801,3024	1369904,4960
	19766	382791,2411	1369906,6960
	19767	382778,7812	1369922,8830
	19768	382753,3224	1369925,0810
	19769	382743,5380	1369936,2790
	19770	382734,2528	1369947,4600
	19771	382722,0332	1369961,7050
	19772	382704,5998	1369965,0450
	19773	382682,5944	1369964,9740
	19774	382666,4613	1369958,2830
	19775	382638,8945	1369954,8140
	19776	382615,7619	1369948,2570
	19777	382600,1292	1369941,5590
	19778	382578,9667	1369932,9630
	19779	382559,4290	1369931,3340
	19780	382559,4288	1369931,3340
	19781	382551,5155	1369931,8530
	19782	382540,4745	1369935,5630
	19783	382525,3639	1369940,5140
	19784	382507,6389	1369946,3920
	19785	382493,3380	1369946,9000
	19786	382488,0084	1369960,2410
	19787	382503,0240	1369969,7980
	19788	382504,8638	1369975,6780
	19789	382495,0115	1369982,2600
	19790	382486,6713	1369973,0090
	19791	382474,5504	1369979,3800
	19792	382466,0740	1369979,0610
	19793	382461,4456	1369986,8840
	19794	382472,1873	1369997,1400
	19795	382469,2447	1370015,2030
	19796	382472,7115	1370025,3340
	19797	382472,3221	1370026,9930
	19798	382477,7933	1370040,1850
	19799	382468,3126	1370054,0730

## Сведения о границах территориальной зоны природных ландшафтов (Р-3)

Сведения о характерных точках границ объекта	№ точки	Координаты	
		X	Y
	19800	382449,7990	1370074,0780
	19801	382450,5805	1370077,2030
	19802	382444,4866	1370097,9140
	19803	382443,6881	1370122,6120
	19804	382442,6826	1370125,0310
	19805	382442,9670	1370134,4030
	19806	382440,6844	1370161,1140
	19807	382423,8489	1370198,7510
	19808	382423,8471	1370198,7540
	19809	382391,3459	1370223,4980
	19083	382387,9403	1370241,6630
	19810	382401,5114	1381399,7550
	19811	382413,9375	1381363,5430
	19812	382426,2679	1381296,7220
	19813	382424,9602	1381288,5590
	19814	382425,9949	1381282,9650
	19815	382420,3980	1381248,4210
	19816	382420,3981	1381248,4182
	19810	382401,5114	1381399,7550
	19817	382404,2611	1379661,9640
	19818	382413,4616	1379663,9370
	19819	382426,2359	1379675,3500
	19820	382443,0803	1379678,0000
	19821	382464,0814	1379677,6860
	19822	382484,9531	1379668,6720
	19823	382505,6950	1379650,9580
	19824	382518,0361	1379633,3680
	19825	382526,0474	1379607,1410
	19826	382526,7609	1379602,2430
	19827	382529,8584	1379580,9770
	19828	382533,5823	1379549,0120
	19829	382545,2577	1379541,5150
	19830	382574,7755	1379543,2340
	19831	382575,3961	1379543,2700
	19832	382583,9267	1379551,8450
	19833	382588,2137	1379557,5830
	19834	382596,5708	1379554,5570
	19835	382600,6847	1379548,6940
	19836	382604,7552	1379539,9310
	19837	382604,5388	1379525,4300
	19838	382604,5128	1379525,3280
	19839	382604,3250	1379511,7150
	19840	382599,8500	1379494,4300

## Сведения о границах территориальной зоны природных ландшафтов (Р-3)

Сведения о характерных точках границ объекта	№ точки	Координаты	
		X	Y
	19841	382595,5100	1379485,7500
	19842	382593,4241	1379477,6930
	19843	382606,5507	1379450,5110
	19844	382612,2199	1379441,4560
	19845	382609,1776	1379442,0000
	19846	382558,9138	1379450,9860
	19847	382528,6303	1379456,0310
	19848	382503,5687	1379564,7070
	19849	382504,6975	1379630,8440
	19850	382443,5905	1379662,2640
	19851	382429,6338	1379662,1580
	19817	382404,2611	1379661,9640
	19852	382405,8962	1373497,0360
	19853	382406,3470	1373500,4390
	19854	382408,9790	1373503,9010
	19855	382414,0908	1373505,9750
	19856	382416,8535	1373508,8140
	19857	382420,4131	1373514,7930
	19858	382423,1207	1373516,6130
	19859	382426,9738	1373518,5050
	19860	382436,8591	1373513,1060
	19861	382436,8203	1373513,0680
	19862	382434,5047	1373511,3720
	19863	382433,1362	1373510,8220
	19864	382428,7165	1373508,8780
	19865	382425,2850	1373505,4580
	19866	382422,5484	1373502,3590
	19867	382419,5354	1373499,5030
	19868	382417,4569	1373497,6140
	19869	382412,3778	1373494,3790
	19870	382409,0056	1373493,5990
	19871	382407,2800	1373494,5850
	19852	382405,8962	1373497,0360
	19872	382428,8323	1381186,6831
	19873	382428,8613	1381186,7047
	19874	382428,8613	1381186,7046
	19875	382428,8323	1381186,6830
	19872	382428,8323	1381186,6831
	19876	382428,8613	1381186,7046
	19877	382430,0922	1381187,6220
	19878	382440,3250	1381183,2290
	19879	382451,7059	1381174,5780
	19880	382451,5523	1381164,2820



## Сведения о границах территориальной зоны природных ландшафтов (Р-3)

Сведения о характерных точках границ объекта	№ точки	Координаты	
		X	Y
	19881	382445,4416	1381160,7390
	19882	382435,8324	1381166,3340
	19883	382436,2392	1381153,0010
	19884	382437,2245	1381137,8419
	19876	382428,8613	1381186,7046
	19885	382429,9100	1381549,2700
	19886	382432,0140	1381555,6040
	19887	382430,1962	1381562,9930
	19888	382439,9551	1381592,4500
	19889	382440,9284	1381620,9420
	19890	382455,5789	1381684,3140
	19891	382471,0262	1381710,1900
	19892	382469,7700	1381721,9500
	19893	382470,9751	1381726,7250
	19894	382470,0496	1381735,6290
	19895	382477,5267	1381765,0763
	19896	382481,3200	1381743,8500
	19897	382430,3430	1381547,5081
	19885	382429,9100	1381549,2700
	19898	382443,9945	1381307,3610
	19899	382447,7550	1381315,7860
	19900	382452,6635	1381319,9540
	19901	382461,6941	1381316,1840
	19902	382466,3676	1381304,6050
	19903	382481,5453	1381266,2130
	19904	382483,7059	1381248,6130
	19905	382498,1062	1381198,7230
	19906	382513,7434	1381163,8090
	19907	382549,1600	1381065,5500
	19908	382592,4800	1380991,4500
	19909	382601,6082	1380988,4543
	19910	382623,4961	1380954,5370
	19911	382621,5345	1380944,8730
	19912	382614,2577	1380944,3760
	19913	382597,0280	1380967,0470
	19914	382581,0820	1380994,5460
	19915	382548,4577	1381041,0730
	19916	382529,1489	1381086,7950
	19917	382501,0444	1381152,0340
	19918	382487,5390	1381180,7070
	19919	382464,1894	1381239,8170
	19920	382456,7677	1381270,2180
	19921	382446,8240	1381293,9920

## Сведения о границах территориальной зоны природных ландшафтов (Р-3)

Сведения о характерных точках границ объекта	№ точки	Координаты	
		X	Y
	19898	382443,9945	1381307,3610
	19922	382445,3632	1381088,8925
	19923	382451,9866	1381071,5900
	19924	382456,5337	1381051,5310
	19925	382471,4491	1381036,1640
	19926	382471,7295	1381014,3510
	19927	382466,8481	1381012,0010
	19928	382459,6616	1381017,5600
	19929	382457,0004	1381020,6458
	19930	382455,8100	1381027,1000
	19922	382445,3632	1381088,8925
	19931	382465,9547	1380862,1060
	19932	382468,0950	1380859,8300
	19933	382468,1017	1380854,1880
	19931	382465,9547	1380862,1060
	19934	382475,4452	1373181,9760
	19935	382476,3861	1373190,5730
	19936	382476,7184	1373195,4290
	19937	382476,5566	1373197,3210
	19938	382476,8084	1373200,7980
	19939	382477,7288	1373204,1750
	19940	382477,6964	1373210,0570
	19941	382478,1973	1373213,4700
	19942	382479,0472	1373218,8280
	19943	382479,6733	1373225,2800
	19944	382479,1841	1373230,7080
	19945	382478,1475	1373239,6150
	19946	382478,1316	1373242,0380
	19947	382478,8678	1373244,8180
	19948	382480,2703	1373247,6090
	19949	382481,9922	1373249,7450
	19950	382484,0078	1373251,3870
	19951	382485,4967	1373251,9680
	19952	382487,6441	1373252,0430
	19953	382489,4088	1373251,5510
	19954	382491,0205	1373250,1450
	19955	382493,0316	1373247,2740
	19956	382493,6393	1373245,1080
	19957	382493,6334	1373241,6920
	19958	382493,0918	1373237,8170
	19959	382491,8088	1373235,1460
	19960	382490,6611	1373231,8870
	19961	382490,5743	1373229,9810

## Сведения о границах территориальной зоны природных ландшафтов (Р-3)

Сведения о характерных точках границ объекта	№ точки	Координаты	
		X	Y
	19962	382490,2344	1373224,4630
	19963	382490,3188	1373218,9970
	19964	382491,8379	1373207,8110
	19965	382491,6603	1373204,5910
	19966	382490,7085	1373201,9470
	19967	382490,2375	1373199,6470
	19968	382490,2232	1373194,5870
	19969	382489,9862	1373190,7650
	19970	382488,0928	1373181,4670
	19971	382487,1225	1373178,7860
	19972	382485,1468	1373175,5570
	19973	382483,5755	1373174,0790
	19974	382481,7718	1373173,3310
	19975	382478,0815	1373173,2250
	19976	382477,0418	1373173,5670
	19977	382476,3022	1373174,6130
	19978	382475,5465	1373177,6210
	19934	382475,4452	1373181,9760
	19979	382481,4340	1380839,0780
	19980	382485,9367	1380855,6460
	19981	382498,4076	1380846,7580
	19982	382518,8466	1380808,7420
	19983	382551,9729	1380776,3380
	19984	382597,6999	1380743,7470
	19985	382610,0414	1380726,1570
	19986	382618,0956	1380702,8310
	19987	382687,8278	1380652,0480
	19988	382725,3276	1380631,1820
	19989	382758,8000	1380621,9800
	19990	382775,4714	1380613,0290
	19991	382775,2983	1380601,4280
	19992	382762,6538	1380598,7160
	19993	382733,2952	1380602,0550
	19994	382687,2220	1380611,4450
	19995	382634,0746	1380647,4760
	19996	382583,9741	1380668,5300
	19997	382525,7324	1380707,1090
	19998	382503,2804	1380741,6700
	19999	382496,0079	1380774,7870
	20000	382488,0208	1380803,3830
	19979	382481,4340	1380839,0780
	20001	382517,8139	1372301,1850
	20002	382821,1739	1372407,0580

## Сведения о границах территориальной зоны природных ландшафтов (Р-3)

Сведения о характерных точках границ объекта	№ точки	Координаты	
		X	Y
	20003	382825,6005	1372401,5970
	20004	382831,6550	1372393,0950
	20005	382835,8962	1372385,7410
	20006	382837,9097	1372380,5800
	20007	382837,5218	1372377,3650
	20008	382835,2947	1372375,5680
	20009	382832,5359	1372375,0090
	20010	382830,0551	1372374,9860
	20011	382827,0188	1372374,6010
	20012	382823,3358	1372373,7650
	20013	382819,0090	1372373,3600
	20014	382814,8385	1372372,7020
	20015	382811,1830	1372371,0360
	20016	382806,9099	1372368,8590
	20017	382801,9031	1372367,4170
	20018	382801,6300	1372364,9700
	20019	382783,9950	1372353,0450
	20020	382758,9650	1372341,3300
	20021	382728,0450	1372333,7750
	20022	382693,1900	1372328,6300
	20023	382660,4750	1372324,9300
	20024	382634,0700	1372325,2550
	20025	382535,4300	1372299,7550
	20001	382517,8139	1372301,1850
	20026	382525,6500	1381368,5200
	20027	382527,6635	1381366,8415
	20028	382529,4156	1381342,2320
	20029	382529,4566	1381308,2430
	20030	382534,4467	1381275,2770
	20031	382556,1247	1381221,7780
	20032	382573,7451	1381190,2680
	20033	382587,5454	1381159,9110
	20034	382586,3905	1381148,1720
	20035	382587,3049	1381146,1750
	20036	382587,2128	1381145,2860
	20037	382610,9003	1381108,5800
	20038	382618,7285	1381070,3172
	20039	382593,8000	1381094,7700
	20040	382530,0300	1381245,1700
	20026	382525,6500	1381368,5200
	20041	382528,8989	1379361,5080
	20042	382644,2682	1379412,0590
	20043	382682,6316	1379428,8680

## Сведения о границах территориальной зоны природных ландшафтов (Р-3)

Сведения о характерных точках границ объекта	№ точки	Координаты	
		X	Y
	20044	382666,3315	1379413,2090
	20045	382660,2568	1379400,0720
	20046	382666,1700	1379399,4700
	20047	382639,1620	1379341,3350
	20048	382664,7518	1379282,0890
	20049	382669,5737	1379261,6900
	20050	382679,4771	1379238,6360
	20051	382681,6180	1379220,5200
	20052	382684,3435	1379201,1900
	20053	382691,2877	1379181,7970
	20054	382704,9329	1379167,1270
	20055	382722,7249	1379147,5720
	20056	382743,7010	1379139,4230
	20057	382767,2315	1379140,8800
	20058	382780,4091	1379135,2580
	20059	382801,7900	1379113,8420
	20060	382832,9392	1379100,7180
	20061	382861,4621	1379073,1670
	20062	382913,2407	1379052,6060
	20063	382938,7192	1379039,4640
	20064	382971,7399	1379027,6230
	20065	382988,1948	1379004,1710
	20066	383008,9800	1378989,3560
	20067	383038,3765	1378979,6460
	20068	383054,9667	1378974,1660
	20069	383101,1702	1378973,4770
	20070	383126,8199	1378970,4520
	20071	383158,9534	1378962,6910
	20072	383185,9021	1378956,0470
	20073	383205,6168	1378952,6320
	20074	383231,2491	1378962,8330
	20075	383260,4783	1378950,7940
	20076	383273,0358	1378947,7050
	20077	383276,9625	1378923,4790
	20078	383285,0463	1378891,8500
	20079	383305,7450	1378871,2350
	20080	383328,0969	1378864,4590
	20081	383347,3863	1378862,4720
	20082	383359,2524	1378860,8740
	20083	383371,5314	1378847,1670
	20084	383395,1737	1378828,0880
	20085	383418,4094	1378817,1360
	20086	383443,9327	1378819,0390

## Сведения о границах территориальной зоны природных ландшафтов (Р-3)

Сведения о характерных точках границ объекта	№ точки	Координаты	
		X	Y
	20087	383505,3286	1378702,6520
	20088	383521,9158	1378669,3030
	20089	383519,0971	1378660,9270
	20090	383521,7000	1378655,6600
	20091	383513,6727	1378631,5100
	20092	383514,6981	1378614,9530
	20093	383521,9162	1378597,7600
	20094	383538,7901	1378583,6270
	20095	383542,6940	1378559,0100
	20096	383549,7368	1378530,0740
	20097	383565,4317	1378508,4840
	20098	383566,1648	1378486,0490
	20099	383565,5449	1378485,0500
	20100	383565,9900	1378472,4700
	20101	383556,1450	1378456,5300
	20102	383541,0600	1378453,5450
	20103	383522,1750	1378476,2750
	20104	383497,2000	1378513,9750
	20105	383478,7950	1378568,7050
	20106	383450,5500	1378607,5950
	20107	383431,7450	1378636,7250
	20108	383408,3750	1378645,5700
	20109	383349,6300	1378641,1800
	20110	383334,9900	1378661,6900
	20111	383293,2700	1378658,0350
	20112	383243,0700	1378658,7150
	20113	383220,3850	1378645,1350
	20114	383214,9528	1378632,0450
	20115	383222,1859	1378619,3170
	20116	383217,9621	1378612,7780
	20117	383222,0050	1378605,6700
	20118	383209,7256	1378586,6880
	20119	383215,1434	1378576,7100
	20120	383209,4783	1378573,1350
	20121	383214,9300	1378563,0500
	20122	383190,1900	1378547,4200
	20123	383157,0900	1378547,9300
	20124	383147,9050	1378508,5650
	20125	383142,6768	1378493,3990
	20126	383148,5248	1378477,3310
	20127	383167,4064	1378454,6260
	20128	383187,3874	1378434,0390
	20129	383214,2039	1378442,1820

## Сведения о границах территориальной зоны природных ландшафтов (Р-3)

Сведения о характерных точках границ объекта	№ точки	Координаты	
		X	Y
	20130	383228,0425	1378426,2450
	20131	383270,4213	1378377,4410
	20132	383275,6928	1378340,8910
	20133	383290,9417	1378289,4090
	20134	383290,1926	1378239,2060
	20135	383289,9450	1378220,2450
	20136	383278,5750	1378177,7400
	20137	383245,1100	1378150,4450
	20138	383198,2250	1378155,4350
	20139	383169,4900	1378165,4300
	20140	383134,1850	1378158,4950
	20141	383089,8200	1378193,3300
	20142	383070,2650	1378235,2850
	20143	383071,9908	1378245,4650
	20144	383070,3707	1378248,9200
	20145	383078,5604	1378296,8490
	20146	383126,4253	1378322,5140
	20147	383126,0950	1378333,6900
	20148	383092,3400	1378339,5200
	20149	383039,0000	1378346,2900
	20150	383013,9000	1378364,7850
	20151	382988,9600	1378356,3700
	20152	382980,8550	1378319,9750
	20153	382978,8300	1378337,2400
	20154	382969,2100	1378289,3800
	20155	382964,8361	1378238,1800
	20156	382964,7600	1378238,1900
	20157	382964,7594	1378238,1870
	20158	382964,7570	1378238,1870
	20159	382963,8764	1378238,3470
	20160	382963,8763	1378238,3450
	20161	382910,2533	1378247,8650
	20162	382910,2523	1378247,8641
	20163	382927,7962	1378331,1010
	20164	382933,1040	1378356,2820
	20165	382957,0627	1378475,6340
	20166	382981,0470	1378595,1130
	20167	383000,1726	1378631,5920
	20168	383044,3905	1378715,9230
	20169	383054,6572	1378740,7050
	20170	383055,9279	1378743,7710
	20171	383067,0850	1378770,6920
	20172	383088,4410	1378834,0670

## Сведения о границах территориальной зоны природных ландшафтов (Р-3)

Сведения о характерных точках границ объекта	№ точки	Координаты	
		X	Y
	20173	383096,4780	1378860,2340
	20174	383082,5419	1378886,5300
	20175	383082,0594	1378887,4400
	20176	383082,0570	1378887,4450
	20177	383034,6650	1378926,7880
	20178	383034,6648	1378926,7880
	20179	383034,6642	1378926,7890
	20180	383030,8482	1378928,7380
	20181	383003,4045	1378942,7590
	20182	382972,5090	1378958,5430
	20183	382900,9478	1378969,3520
	20184	382877,2770	1378972,9280
	20185	382858,8815	1378976,7680
	20186	382848,2344	1378978,9910
	20187	382791,8858	1378990,7530
	20188	382751,6993	1378999,1440
	20189	382738,4644	1379004,0220
	20190	382727,7461	1379007,9740
	20191	382727,7445	1379007,9750
	20192	382711,0854	1379026,2150
	20193	382669,8020	1379103,6530
	20194	382533,2099	1379359,8700
	20195	382533,2076	1379359,8690
	20196	382533,2060	1379359,8720
	20197	382531,1220	1379358,9920
	20041	382528,8989	1379361,5080
	20198	382551,5793	1381349,0905
	20199	382556,1100	1381470,2100
	20200	382557,2603	1381472,5289
	20201	382560,2219	1381459,6360
	20202	382558,8990	1381450,4250
	20203	382559,9299	1381445,9550
	20204	382555,3050	1381413,5320
	20205	382558,6107	1381388,3940
	20206	382557,4204	1381381,8550
	20207	382558,3699	1381374,6700
	20208	382553,5449	1381348,3900
	20198	382551,5793	1381349,0905
	20209	382566,0851	1365710,7140
	20210	382566,6510	1365713,1510
	20211	382566,0853	1365710,7120
	20209	382566,0851	1365710,7140
	20212	382594,9986	1373242,4160



## Сведения о границах территориальной зоны природных ландшафтов (Р-3)

Сведения о характерных точках границ объекта	№ точки	Координаты	
		X	Y
	20213	382595,2767	1373248,3330
	20214	382597,6688	1373253,8180
	20215	382601,6040	1373258,1500
	20216	382606,9133	1373260,7320
	20217	382607,2851	1373260,8460
	20218	382612,6911	1373262,5260
	20219	382618,4410	1373264,4710
	20220	382624,2581	1373266,2240
	20221	382629,7093	1373266,9130
	20222	382633,5152	1373265,2460
	20223	382635,2155	1373262,5610
	20224	382636,1065	1373258,5870
	20225	382636,0633	1373255,0170
	20226	382634,7387	1373252,0360
	20227	382631,6699	1373249,4610
	20228	382628,1520	1373248,3030
	20229	382624,0297	1373247,5240
	20230	382619,6637	1373245,1590
	20231	382617,3860	1373241,9820
	20232	382616,9120	1373238,3590
	20233	382616,7745	1373234,5000
	20234	382615,7335	1373231,0850
	20235	382613,3712	1373228,2700
	20236	382609,0676	1373226,7340
	20237	382606,7814	1373227,0180
	20238	382604,0658	1373227,3480
	20239	382600,5343	1373229,3010
	20240	382597,4064	1373232,8380
	20241	382596,1180	1373235,6480
	20242	382595,6860	1373237,5350
	20212	382594,9986	1373242,4160
	20243	382665,8380	1374658,2780
	20244	382667,5301	1374654,0970
	20245	382669,3073	1374648,3950
	20246	382671,4490	1374643,9020
	20247	382673,8093	1374641,2300
	20248	382677,4393	1374639,6860
	20249	382681,2136	1374638,4200
	20250	382684,2179	1374637,5850
	20251	382673,9450	1374650,2950
	20243	382665,8380	1374658,2780
	20252	382702,9679	1380567,9520
	20253	382721,0630	1380564,5490

## Сведения о границах территориальной зоны природных ландшафтов (Р-3)

Сведения о характерных точках границ объекта	№ точки	Координаты	
		X	Y
	20254	382748,5887	1380569,0870
	20255	382763,0521	1380562,9870
	20256	382788,2103	1380559,7110
	20257	382821,5822	1380559,5840
	20258	382850,1112	1380563,0420
	20259	382850,7359	1380563,1330
	20260	382808,8510	1380553,9120
	20261	382715,7891	1380561,6160
	20252	382702,9679	1380567,9520
	20262	382782,3204	1374545,4160
	20263	382782,6871	1374550,5610
	20264	382782,8936	1374551,6680
	20265	382784,1545	1374554,4000
	20266	382788,2569	1374557,8700
	20267	382793,2616	1374560,8160
	20268	382797,7172	1374562,4790
	20269	382802,6139	1374564,2170
	20270	382804,8094	1374564,5540
	20271	382809,7572	1374563,6800
	20272	382812,1625	1374561,9940
	20273	382814,7020	1374557,8960
	20274	382815,8699	1374556,3980
	20275	382819,4637	1374553,2540
	20276	382820,6275	1374550,8060
	20277	382820,6206	1374545,6460
	20278	382819,8994	1374542,2160
	20279	382816,6397	1374537,5730
	20280	382812,5092	1374534,2240
	20281	382810,8457	1374533,3390
	20282	382805,6024	1374531,8370
	20283	382800,0932	1374531,2890
	20284	382797,0320	1374531,2440
	20285	382791,5529	1374532,0360
	20286	382786,1360	1374534,3270
	20287	382783,2427	1374539,5110
	20262	382782,3204	1374545,4160
	20288	382792,3806	1377714,3310
	20289	382801,5057	1377752,0010
	20290	382801,5083	1377752,0160
	20291	382827,5414	1377859,4930
	20292	382870,3020	1378036,0170
	20293	382879,8250	1378082,8500
	20294	382889,3500	1378129,6800

## Сведения о границах территориальной зоны природных ландшафтов (Р-3)

Сведения о характерных точках границ объекта	№ точки	Координаты	
		X	Y
	20295	382889,3504	1378129,6830
	20296	382918,6488	1378124,4880
	20297	382918,6534	1378124,4850
	20298	382918,6527	1378124,4860
	20299	382943,7937	1378120,0280
	20300	382943,7939	1378120,0290
	20301	382943,7950	1378120,0290
	20302	382950,8036	1378159,5350
	20303	382964,7594	1378238,1870
	20304	382964,8358	1378238,1770
	20305	382959,2635	1378172,9470
	20306	382957,6000	1378164,8760
	20307	382958,3818	1378162,6260
	20308	382975,4760	1378113,4300
	20309	382976,4094	1378085,4810
	20310	382975,8506	1378083,4900
	20311	382976,2400	1378071,9000
	20312	382943,9633	1377956,7320
	20313	382945,9562	1377876,5150
	20314	382948,7708	1377795,6770
	20315	382959,6147	1377730,7730
	20316	383011,9632	1377677,7220
	20317	383039,9381	1377671,6530
	20318	383082,9336	1377679,5030
	20319	383147,3765	1377670,8210
	20320	383237,0161	1377688,0750
	20321	383276,5537	1377714,9000
	20322	383360,2400	1377687,5920
	20323	383431,7128	1377708,8890
	20324	383489,4344	1377754,7840
	20325	383559,9134	1377762,5540
	20326	383727,2787	1377857,9460
	20327	383809,2396	1377902,9440
	20328	383826,9364	1377864,3060
	20329	383834,8243	1377867,4190
	20330	383816,1924	1377906,7610
	20331	383827,2368	1377912,8250
	20332	383860,9035	1377928,2850
	20333	383886,4000	1377930,4050
	20334	383912,9118	1377933,5100
	20335	383938,9748	1377940,1130
	20336	383975,6243	1377955,0290
	20337	384009,8441	1377973,9720

## Сведения о границах территориальной зоны природных ландшафтов (Р-3)

Сведения о характерных точках границ объекта	№ точки	Координаты	
		X	Y
	20338	384044,0457	1377992,4160
	20339	384106,2958	1378016,4310
	20340	384185,0002	1378039,2020
	20341	384242,8248	1378068,2650
	20342	384301,2782	1378080,1520
	20343	384358,2759	1378090,7730
	20344	384429,1741	1378087,4980
	20345	384447,3845	1378112,8980
	20346	384479,2620	1378106,9520
	20347	384503,6428	1378100,6160
	20348	384527,9159	1378085,8120
	20349	384550,0735	1378062,5760
	20350	384564,7271	1378038,4430
	20351	384569,5236	1378023,4290
	20352	384571,2491	1378002,9800
	20353	384570,8878	1377976,0790
	20354	384571,0455	1377951,1730
	20355	384577,3554	1377937,6260
	20356	384594,9886	1377918,4030
	20357	384588,7981	1377911,3130
	20358	384594,8249	1377904,7700
	20359	384580,3649	1377888,2600
	20360	384568,9868	1377882,5950
	20361	384559,0665	1377885,0260
	20362	384433,1542	1377915,8770
	20363	384344,2062	1377923,9570
	20364	384273,2819	1377918,6470
	20365	384215,8169	1377906,8730
	20366	382862,6980	1377327,6180
	20367	382845,6692	1377367,0160
	20368	382827,1457	1377409,8730
	20369	382918,4350	1377500,0980
	20370	382956,3993	1377537,6230
	20371	382984,6884	1377565,5820
	20372	382993,4444	1377680,4260
	20373	382975,7261	1377683,1470
	20374	382928,8120	1377690,3510
	20375	382856,6510	1377702,7500
	20288	382792,3806	1377714,3310
	20376	382795,0266	1372235,6180
	20377	382810,6457	1372238,1100
	20378	382807,0606	1372240,6150
	20379	382801,7954	1372241,6730

## Сведения о границах территориальной зоны природных ландшафтов (Р-3)

Сведения о характерных точках границ объекта	№ точки	Координаты	
		X	Y
	20380	382797,0465	1372237,7730
	20376	382795,0266	1372235,6180
	20381	382817,4100	1381251,9050
	20382	382822,2575	1381253,9550
	20383	382817,7211	1381265,5680
	20384	382825,5869	1381268,8900
	20385	382827,6300	1381255,9500
	20386	382860,2269	1381191,7320
	20387	382849,1300	1381204,8100
	20388	382833,7650	1381210,0350
	20381	382817,4100	1381251,9050
	20389	382848,3666	1374385,7030
	20390	382849,2917	1374381,4900
	20391	382849,9825	1374375,4880
	20392	382850,6824	1374369,4270
	20393	382852,3547	1374363,5210
	20394	382854,1683	1374357,6930
	20395	382855,6312	1374351,8300
	20396	382857,2383	1374346,9890
	20397	382855,8400	1374370,6850
	20389	382848,3666	1374385,7030
	20398	382848,8050	1372416,7010
	20399	383579,1637	1372671,5970
	20400	383573,9150	1372662,7750
	20401	383556,9300	1372627,0250
	20402	383532,7450	1372580,4140
	20403	383532,6254	1372579,7510
	20404	383531,3458	1372573,7490
	20405	383529,9949	1372567,6580
	20406	383529,2334	1372564,2080
	20407	383528,6547	1372561,6170
	20408	383527,1138	1372555,5290
	20409	383525,3057	1372549,6340
	20410	383523,4881	1372543,7700
	20411	383521,9305	1372537,9030
	20412	383520,6355	1372532,2110
	20413	383519,6966	1372527,5940
	20414	383517,7589	1372519,0410
	20415	383515,5440	1372506,6520
	20416	383513,7278	1372496,1780
	20417	383512,6358	1372485,9820
	20418	383511,5500	1372476,8770
	20419	383510,6714	1372472,9490

## Сведения о границах территориальной зоны природных ландшафтов (Р-3)

Сведения о характерных точках границ объекта	№ точки	Координаты	
		X	Y
	20420	383510,1341	1372471,1270
	20421	383509,0365	1372469,9530
	20422	383506,6211	1372468,9890
	20423	383505,6290	1372460,3450
	20424	383507,2199	1372458,7880
	20425	383507,9770	1372456,5660
	20426	383507,7023	1372454,2400
	20427	383507,6230	1372451,6010
	20428	383508,8720	1372448,1620
	20429	383511,4490	1372443,9020
	20430	383514,0380	1372440,4430
	20431	383515,1098	1372437,8670
	20432	383514,2604	1372435,2290
	20433	383512,0664	1372432,3010
	20434	383509,7979	1372430,4150
	20435	383507,3288	1372429,8310
	20436	383504,6823	1372430,2050
	20437	383504,5113	1372419,8540
	20438	383505,1955	1372418,8910
	20439	383505,4482	1372416,3770
	20440	383504,4325	1372413,3220
	20441	383504,4022	1372413,2540
	20442	383503,9792	1372387,6570
	20443	383504,6684	1372382,1530
	20444	383505,4535	1372373,7500
	20445	383505,9692	1372366,0710
	20446	383505,9984	1372360,9970
	20447	383508,7700	1372345,2350
	20448	383507,7400	1372318,7550
	20449	383496,0150	1372303,4700
	20450	383466,7750	1372302,2750
	20451	383410,0400	1372323,8400
	20452	383383,3500	1372331,7750
	20453	383341,7750	1372344,2250
	20454	383322,8734	1372373,6710
	20455	383322,1377	1372374,1490
	20456	383316,2003	1372377,7480
	20457	383310,3395	1372381,7960
	20458	383305,2205	1372386,6230
	20459	383302,7487	1372391,9010
	20460	383301,3981	1372397,2520
	20461	383298,9146	1372403,7600
	20462	383293,3301	1372415,6150

## Сведения о границах территориальной зоны природных ландшафтов (Р-3)

Сведения о характерных точках границ объекта	№ точки	Координаты	
		X	Y
	20463	383284,8970	1372432,2940
	20464	383282,9095	1372436,0570
	20465	383282,2950	1372436,7950
	20466	383255,1350	1372449,5450
	20467	383240,5200	1372445,6450
	20468	383250,2050	1372423,1700
	20469	383251,2157	1372421,7270
	20470	383252,7068	1372419,8910
	20471	383257,0088	1372414,6060
	20472	383261,7687	1372407,1540
	20473	383265,8376	1372401,6620
	20474	383268,7855	1372398,1280
	20475	383271,9674	1372394,8600
	20476	383274,9590	1372392,9150
	20477	383277,2503	1372390,9600
	20478	383279,2494	1372388,1900
	20479	383282,0180	1372384,7080
	20480	383285,4674	1372379,9260
	20481	383288,3608	1372376,0920
	20482	383290,6954	1372374,3570
	20483	383293,3347	1372373,6080
	20484	383295,6055	1372372,2940
	20485	383296,2922	1372370,7230
	20486	383294,8524	1372369,4050
	20487	383292,1016	1372369,3850
	20488	383289,4778	1372369,1640
	20489	383286,8671	1372368,4730
	20490	383283,7640	1372368,9700
	20491	383280,8884	1372370,4150
	20492	383281,5100	1372368,2900
	20493	383283,0600	1372351,7400
	20494	383254,0000	1372350,0350
	20495	383230,9650	1372356,3700
	20496	383200,9900	1372357,7950
	20497	383160,2700	1372361,2150
	20498	383125,3100	1372366,7800
	20499	383093,5500	1372365,1500
	20500	383061,9750	1372370,1200
	20501	383016,2600	1372366,5750
	20502	382979,0550	1372366,9950
	20503	382949,2950	1372368,9150
	20504	382895,8700	1372368,7800
	20505	382861,8250	1372385,7250

## Сведения о границах территориальной зоны природных ландшафтов (Р-3)

Сведения о характерных точках границ объекта	№ точки	Координаты	
		X	Y
	20398	382848,8050	1372416,7010
	20506	382851,8483	1374755,5810
	20507	382852,6616	1374751,5350
	20508	382853,6304	1374745,3990
	20509	382854,7403	1374739,3320
	20510	382856,2816	1374733,3580
	20511	382857,6416	1374727,2960
	20512	382860,5026	1374721,9530
	20513	382864,1409	1374717,0980
	20514	382867,3339	1374711,8890
	20515	382870,3758	1374706,6030
	20516	382874,0342	1374701,7480
	20517	382878,1035	1374698,2970
	20518	382882,0535	1374697,5780
	20519	382884,4969	1374699,7920
	20520	382883,5890	1374704,6460
	20521	382881,2862	1374709,8610
	20522	382882,4535	1374715,0350
	20523	382883,4743	1374715,7500
	20524	382887,9911	1374715,4830
	20525	382889,4536	1374714,9610
	20526	382893,7172	1374711,7970
	20527	382898,2666	1374707,6680
	20528	382903,3996	1374704,4510
	20529	382908,6977	1374701,5720
	20530	382913,4850	1374697,9800
	20531	382918,6492	1374695,5130
	20532	382920,6353	1374694,7300
	20533	382919,6100	1374696,4650
	20534	382909,3950	1374710,5500
	20535	382889,7150	1374729,8000
	20536	382868,1250	1374745,1000
	20506	382851,8483	1374755,5810
	20537	382858,6973	1371972,4270
	20538	382859,7559	1371971,6940
	20539	382864,7534	1371968,7790
	20540	382870,2169	1371966,2670
	20541	382875,9228	1371963,9120
	20542	382881,7443	1371961,2550
	20543	382887,4406	1371958,2590
	20544	382893,0878	1371955,3150
	20545	382898,9188	1371952,6280
	20546	382904,6396	1371949,9320



## Сведения о границах территориальной зоны природных ландшафтов (Р-3)

Сведения о характерных точках границ объекта	№ точки	Координаты	
		X	Y
	20547	382910,1787	1371947,1190
	20548	382915,6235	1371944,0170
	20549	382921,1506	1371941,0750
	20550	382926,8135	1371938,5200
	20551	382932,3228	1371935,7170
	20552	382937,5444	1371932,4090
	20553	382942,5625	1371928,8640
	20554	382947,6400	1371925,2770
	20555	382952,8363	1371921,6090
	20556	382957,8009	1371917,8350
	20557	382962,2905	1371913,7270
	20558	382966,6493	1371909,5620
	20559	382971,1199	1371905,5240
	20560	382975,6618	1371901,5660
	20561	382980,3472	1371897,8460
	20562	382985,4826	1371894,7890
	20563	382990,9759	1371892,2670
	20564	382996,5623	1371889,9430
	20565	383002,2419	1371887,8380
	20566	383007,9947	1371885,9420
	20567	383013,7899	1371884,2050
	20568	383019,6592	1371882,7480
	20569	383025,6137	1371881,6390
	20570	383031,4860	1371880,3810
	20571	383037,2105	1371878,6060
	20572	383042,8096	1371876,4620
	20573	383048,1707	1371873,7920
	20574	383053,1203	1371870,3480
	20575	383057,8639	1371866,5060
	20576	383062,7308	1371862,8830
	20577	383067,7929	1371859,6070
	20578	383072,7841	1371856,2720
	20579	383077,7859	1371852,9770
	20580	383083,0847	1371850,1480
	20581	383088,5729	1371847,9460
	20582	383094,1089	1371846,9430
	20583	383099,6656	1371847,3310
	20584	383105,3234	1371847,1160
	20585	383110,9681	1371846,0220
	20586	383116,7127	1371845,5960
	20587	383122,3005	1371846,0530
	20588	383127,3578	1371846,4880
	20589	383131,2912	1371846,6700

## Сведения о границах территориальной зоны природных ландшафтов (Р-3)

Сведения о характерных точках границ объекта	№ точки	Координаты	
		X	Y
	20590	383134,4121	1371848,0330
	20591	383136,5275	1371850,3920
	20592	383138,1988	1371853,8180
	20593	383140,3142	1371858,1870
	20594	383141,8765	1371863,6950
	20595	383140,6818	1371868,7640
	20596	383140,4781	1371870,5370
	20597	383140,9983	1371875,2400
	20598	383141,6817	1371877,4800
	20599	383144,9063	1371881,7830
	20600	383149,9270	1371885,1290
	20601	383154,8037	1371888,8770
	20602	383157,9011	1371894,0420
	20603	383158,7148	1371896,7440
	20604	383155,7100	1371903,9600
	20605	383160,1429	1371904,9480
	20606	383160,2265	1371905,7990
	20607	383160,0575	1371911,9130
	20608	383158,6302	1371918,1550
	20609	383155,8395	1371923,5070
	20610	383151,4501	1371927,6330
	20611	383147,8406	1371931,7380
	20612	383147,7795	1371934,3490
	20613	383150,0435	1371935,9360
	20614	383153,5717	1371935,7730
	20615	383156,9334	1371933,1630
	20616	383160,5364	1371928,6180
	20617	383164,1945	1371923,7530
	20618	383168,3091	1371919,3110
	20619	383171,8558	1371914,3470
	20620	383175,3725	1371909,3840
	20621	383177,9915	1371903,9140
	20622	383180,4601	1371898,4160
	20623	383183,2718	1371893,1240
	20624	383187,6413	1371889,0080
	20625	383192,5571	1371885,9840
	20626	383196,7693	1371884,7410
	20627	383201,1115	1371882,8260
	20628	383204,1895	1371877,9500
	20629	383205,2446	1371871,5630
	20630	383206,8968	1371865,6470
	20631	383210,1420	1371860,5880
	20632	383214,6015	1371856,4710

## Сведения о границах территориальной зоны природных ландшафтов (Р-3)

Сведения о характерных точках границ объекта	№ точки	Координаты	
		X	Y
	20633	383219,7846	1371853,2630
	20634	383225,5633	1371851,0970
	20635	383231,4855	1371849,8280
	20636	383237,5094	1371849,3490
	20637	383243,5328	1371849,5090
	20638	383248,6816	1371851,3830
	20639	383251,5161	1371855,6810
	20640	383252,3856	1371857,6590
	20641	383253,4497	1371862,6240
	20642	383253,9821	1371866,1360
	20643	383255,0746	1371870,3210
	20644	383256,9137	1371872,2540
	20645	383259,6617	1371872,0830
	20646	383264,2506	1371869,9440
	20647	383266,5538	1371868,7900
	20648	383269,9210	1371866,5490
	20649	383272,9989	1371861,6720
	20650	383275,4372	1371856,1550
	20651	383277,6351	1371851,5300
	20652	383293,7957	1371842,8890
	20653	383295,8903	1371845,3790
	20654	383300,6427	1371846,1580
	20655	383305,7710	1371845,3120
	20656	383307,3942	1371844,1670
	20657	383309,9335	1371839,3890
	20658	383312,8121	1371833,8850
	20659	383315,4408	1371828,3950
	20660	383318,5136	1371823,1780
	20661	383320,5583	1371817,4270
	20662	383320,6673	1371817,0740
	20663	383327,6281	1371804,3370
	20664	383329,3192	1371801,9330
	20665	383333,5948	1371797,5590
	20666	383337,8602	1371793,1750
	20667	383341,6510	1371788,4780
	20668	383345,8807	1371784,3840
	20669	383349,4669	1371781,4000
	20670	383350,4674	1371778,0650
	20671	383351,2822	1371772,3310
	20672	383353,1268	1371766,5730
	20673	383356,4416	1371761,4830
	20674	383360,3130	1371756,8340
	20675	383364,6782	1371752,4290

## Сведения о границах территориальной зоны природных ландшафтов (Р-3)

Сведения о характерных точках границ объекта	№ точки	Координаты	
		X	Y
	20676	383369,5684	1371748,3550
	20677	383374,9034	1371745,2750
	20678	383380,7966	1371743,4070
	20679	383386,6095	1371741,5200
	20680	383386,7986	1371741,4570
	20681	383382,1250	1371748,5080
	20682	383381,2176	1371748,8420
	20683	383375,7853	1371751,4330
	20684	383370,9155	1371754,8660
	20685	383367,1509	1371759,3030
	20686	383364,5427	1371764,1530
	20687	383362,1793	1371767,9780
	20688	383359,9233	1371770,9630
	20689	383358,3588	1371775,3770
	20690	383357,3155	1371779,8730
	20691	383356,6420	1371783,0030
	20692	383355,8343	1371787,1960
	20693	383355,5910	1371791,6810
	20694	383356,7202	1371796,9850
	20695	383358,6366	1371802,7670
	20696	383360,7045	1371808,6470
	20697	383361,1279	1371810,0040
	20698	383363,2350	1371832,8300
	20699	383357,7550	1371862,6950
	20700	383349,8700	1371885,2200
	20701	383344,1150	1371897,8800
	20702	383346,3829	1371910,6010
	20703	383345,0837	1371914,2180
	20704	383342,8591	1371919,9820
	20705	383340,7119	1371925,5650
	20706	383338,9403	1371930,1820
	20707	383338,4740	1371933,1200
	20708	383339,3340	1371935,7970
	20709	383341,7030	1371937,0420
	20710	383345,4261	1371936,5370
	20711	383348,5864	1371935,8500
	20712	383352,3054	1371935,7440
	20713	383354,2555	1371936,4820
	20714	383352,6085	1371950,2080
	20715	383352,1841	1371950,4290
	20716	383347,3780	1371951,4200
	20717	383343,7061	1371952,0050
	20718	383340,8302	1371952,9660

## Сведения о границах территориальной зоны природных ландшафтов (Р-3)

Сведения о характерных точках границ объекта	№ точки	Координаты	
		X	Y
	20719	383322,9437	1371952,4740
	20720	383325,0099	1371949,7930
	20721	383326,0338	1371948,0280
	20722	383325,8148	1371946,7510
	20723	383323,8704	1371945,8090
	20724	383320,0712	1371945,2360
	20725	383316,3283	1371943,7410
	20726	383315,1670	1371942,1060
	20727	383314,6050	1371934,3050
	20728	383314,4854	1371934,0120
	20729	383315,5075	1371930,2610
	20730	383318,2104	1371925,0500
	20731	383320,2876	1371920,1380
	20732	383320,6298	1371916,2530
	20733	383319,7075	1371914,0960
	20734	383317,6899	1371914,2760
	20735	383314,2450	1371917,3480
	20736	383310,6228	1371921,9430
	20737	383309,9113	1371922,7920
	20738	383308,9200	1371920,3600
	20739	383293,0050	1371919,9950
	20740	383290,3230	1371921,8980
	20741	383291,1856	1371919,0010
	20742	383292,5482	1371913,1100
	20743	383293,6604	1371907,2030
	20744	383293,8331	1371901,3390
	20745	383292,1331	1371895,9830
	20746	383288,0914	1371891,8830
	20747	383282,9739	1371888,7580
	20748	383277,2965	1371886,9830
	20749	383271,2984	1371886,5020
	20750	383265,2012	1371886,7630
	20751	383259,1200	1371887,4230
	20752	383253,0028	1371888,3550
	20753	383252,1501	1371888,5820
	20754	383248,7200	1371888,5000
	20755	383246,3692	1371890,2150
	20756	383241,4664	1371892,0870
	20757	383235,8122	1371894,5620
	20758	383230,0514	1371897,2580
	20759	383224,1141	1371899,5270
	20760	383217,9628	1371900,8480
	20761	383211,6929	1371901,6020

## Сведения о границах территориальной зоны природных ландшафтов (Р-3)

Сведения о характерных точках границ объекта	№ точки	Координаты	
		X	Y
	20762	383205,8929	1371903,0090
	20763	383201,0290	1371906,1620
	20764	383197,1248	1371910,6300
	20765	383193,8202	1371915,7310
	20766	383190,7175	1371920,9580
	20767	383187,7355	1371926,2330
	20768	383184,6627	1371931,4500
	20769	383182,4631	1371935,2370
	20770	383168,2800	1371942,7300
	20771	383122,2600	1371949,9950
	20772	383106,7850	1371973,0300
	20773	383081,7600	1371994,3250
	20774	383040,1400	1371997,8700
	20775	383026,7903	1371989,9440
	20776	383027,8772	1371987,9740
	20777	383030,9846	1371982,3860
	20778	383034,3674	1371977,1650
	20779	383038,2459	1371972,3170
	20780	383042,5096	1371967,8120
	20781	383046,8728	1371963,2770
	20782	383051,6420	1371959,1350
	20783	383056,7563	1371955,3380
	20784	383061,7520	1371951,6330
	20785	383066,5449	1371947,7410
	20786	383071,3661	1371943,7390
	20787	383076,1319	1371939,3670
	20788	383080,7972	1371934,9670
	20789	383085,2819	1371930,5290
	20790	383089,9377	1371926,1690
	20791	383094,5027	1371921,7500
	20792	383099,1716	1371917,5900
	20793	383104,0072	1371913,8770
	20794	383108,7736	1371910,2260
	20795	383112,8968	1371906,3640
	20796	383115,5753	1371902,8730
	20797	383116,2622	1371900,6430
	20798	383115,4834	1371898,7140
	20799	383113,9199	1371897,1570
	20800	383111,7451	1371896,8590
	20801	383108,8284	1371897,7830
	20802	383106,4562	1371898,4930
	20803	383114,9950	1371889,4700
	20804	383084,3900	1371904,3200

## Сведения о границах территориальной зоны природных ландшафтов (Р-3)

Сведения о характерных точках границ объекта	№ точки	Координаты	
		X	Y
	20805	383042,7850	1371930,2700
	20806	383023,4550	1371951,2100
	20807	382998,7000	1371967,8950
	20808	382972,8700	1371981,6100
	20809	382944,2250	1371991,4000
	20810	382906,0750	1371997,3550
	20811	382878,7100	1371991,7000
	20812	382858,8750	1371987,1450
	20537	382858,6973	1371972,4270
	20813	382882,2365	1380570,0680
	20814	382897,6963	1380576,7300
	20815	382911,5571	1380576,5230
	20813	382882,2365	1380570,0680
	20816	382889,0721	1374581,2030
	20817	382890,0684	1374584,2980
	20818	382892,0532	1374585,2690
	20819	382895,0119	1374584,4750
	20820	382898,2609	1374581,4970
	20821	382900,9976	1374579,1580
	20822	382903,4599	1374576,5510
	20823	382903,6970	1374574,3160
	20824	382902,2456	1374573,8950
	20825	382901,0183	1374572,0730
	20826	382896,6196	1374571,5390
	20827	382892,0161	1374574,0480
	20828	382891,3812	1374574,3970
	20829	382889,4210	1374577,0970
	20816	382889,0721	1374581,2030
	20830	382910,2522	1378247,8640
	20831	382910,2523	1378247,8641
	20832	382910,2523	1378247,8640
	20830	382910,2522	1378247,8640
	20833	382922,4873	1380938,9230
	20834	382925,9881	1380946,1413
	20835	383058,7700	1380840,3261
	20836	383057,9149	1380833,3200
	20837	383049,1750	1380835,6600
	20838	383046,0450	1380845,5500
	20839	383035,1200	1380848,4500
	20840	383026,9450	1380856,7800
	20841	383011,1500	1380860,8150
	20842	382998,1800	1380873,0750
	20843	382996,1250	1380881,9350

## Сведения о границах территориальной зоны природных ландшафтов (Р-3)

Сведения о характерных точках границ объекта	№ точки	Координаты	
		X	Y
	20844	382976,6750	1380898,5800
	20845	382976,6749	1380898,5800
	20846	382976,6749	1380898,5800
	20847	382967,8599	1380898,3200
	20848	382960,0649	1380891,2300
	20849	382951,4300	1380897,3700
	20850	382936,7250	1380904,7800
	20851	382932,3350	1380912,4000
	20852	382942,8287	1380915,5000
	20853	382936,9828	1380918,4230
	20854	382935,5742	1380920,8670
	20855	382927,0950	1380921,9500
	20856	382926,1100	1380933,3800
	20857	382927,7877	1380935,5130
	20858	382927,3709	1380935,5610
	20833	382922,4873	1380938,9230
	20859	382946,2900	1381265,1100
	20860	382949,7200	1381328,5700
	20861	382964,4800	1381399,3400
	20862	383009,0000	1381462,1900
	20863	383045,6400	1381497,7500
	20864	383066,1900	1381539,7900
	20865	383062,0857	1381564,1537
	20866	383071,2261	1381538,6270
	20867	383069,8839	1381528,0820
	20868	383071,0149	1381524,9550
	20869	383065,2368	1381480,4950
	20870	383066,4280	1381451,8610
	20871	383067,8143	1381481,2290
	20872	383067,8200	1381481,2300
	20873	383063,3033	1381385,6611
	20874	383064,5319	1381411,6900
	20875	383060,0450	1381384,1950
	20876	383054,7597	1381335,5400
	20877	383060,5684	1381301,9640
	20878	383060,0758	1381289,7260
	20879	383060,3150	1381288,3450
	20880	383058,6250	1381245,0750
	20881	383055,3259	1381207,3520
	20882	383058,6630	1381174,2610
	20883	383062,8977	1381146,3880
	20884	383062,5948	1381126,0870
	20885	383062,5244	1381102,3900



## Сведения о границах территориальной зоны природных ландшафтов (Р-3)

Сведения о характерных точках границ объекта	№ точки	Координаты	
		X	Y
	20886	383062,2529	1381098,6240
	20887	383062,2300	1381088,7100
	20888	383061,7119	1381081,2150
	20889	383063,1571	1381076,1232
	20890	383047,4493	1381073,4200
	20891	383047,2750	1381079,6150
	20892	383042,0350	1381092,8650
	20893	383035,0850	1381098,3600
	20894	383035,8286	1381099,9713
	20895	383039,2603	1381107,4070
	20896	383039,2599	1381107,4071
	20897	383039,2603	1381107,4080
	20898	383036,2985	1381108,2630
	20899	383035,3125	1381111,9760
	20900	383039,0100	1381120,0340
	20901	383037,5500	1381122,5000
	20902	383028,9400	1381133,2450
	20903	383025,0350	1381147,7550
	20904	383008,4350	1381162,4200
	20905	383008,5550	1381174,1200
	20906	383004,5950	1381204,7400
	20907	382987,0500	1381225,2300
	20908	382980,3150	1381260,4300
	20909	382981,5587	1381269,3320
	20910	382980,6638	1381274,1010
	20911	382982,2756	1381285,9360
	20912	382982,2756	1381285,9361
	20913	382982,2756	1381285,9361
	20914	382983,9100	1381283,2300
	20915	383001,9200	1381238,1300
	20916	383016,1000	1381186,8500
	20917	383037,7500	1381135,4800
	20918	383043,5300	1381105,5000
	20919	383053,4300	1381101,6200
	20920	383051,0500	1381192,5700
	20921	383054,3100	1381327,0100
	20922	383050,2400	1381388,1000
	20923	383053,9100	1381467,7400
	20924	383056,8600	1381497,5800
	20925	383021,4600	1381463,2400
	20926	382999,5600	1381413,7600
	20927	382987,7695	1381376,4785
	20928	382987,7684	1381376,4800

## Сведения о границах территориальной зоны природных ландшафтов (Р-3)

Сведения о характерных точках границ объекта	№ точки	Координаты	
		X	Y
	20929	382985,8999	1381376,4300
	20930	382957,9199	1381326,5750
	20931	382952,3099	1381289,9150
	20932	382948,3302	1381260,1840
	20933	382949,2328	1381251,0513
	20859	382946,2900	1381265,1100
	20934	382965,2247	1373562,2300
	20935	382967,2336	1373565,4900
	20936	382971,8350	1373566,8720
	20937	382978,3029	1373566,6560
	20938	382984,6962	1373564,7900
	20939	382989,4468	1373561,4190
	20940	382992,6846	1373556,5300
	20941	382993,8522	1373551,6520
	20942	382993,3380	1373547,3490
	20943	382991,3239	1373544,4080
	20944	382987,9373	1373542,6580
	20945	382983,7135	1373541,7810
	20946	382979,3092	1373541,5460
	20947	382975,4853	1373542,0030
	20948	382971,9950	1373543,3660
	20949	382969,0065	1373546,1910
	20950	382966,6072	1373550,9670
	20951	382965,2510	1373556,6080
	20934	382965,2247	1373562,2300
	20952	383020,3691	1380587,1740
	20953	383028,8992	1380595,7490
	20954	383041,5433	1380598,4610
	20955	383083,3732	1380586,2330
	20956	383095,8442	1380577,3450
	20957	383108,0992	1380553,9550
	20958	383107,9261	1380542,3550
	20959	383095,3249	1380542,5430
	20960	383082,9838	1380560,1320
	20961	383066,2692	1380566,1830
	20962	383045,3109	1380569,3960
	20963	383028,5963	1380575,4470
	20952	383020,3691	1380587,1740
	20964	383024,6982	1373520,7970
	20965	383025,0979	1373524,8020
	20966	383026,7029	1373527,8080
	20967	383029,7711	1373530,3330
	20968	383033,1427	1373531,7430

## Сведения о границах территориальной зоны природных ландшафтов (Р-3)

Сведения о характерных точках границ объекта	№ точки	Координаты	
		X	Y
	20969	383036,7523	1373531,6790
	20970	383041,3852	1373529,1300
	20971	383047,1794	1373524,6430
	20972	383051,8225	1373520,0930
	20973	383054,0279	1373516,4000
	20974	383054,8824	1373513,3360
	20975	383056,0802	1373510,4880
	20976	383058,3172	1373508,2440
	20977	383061,2757	1373507,4400
	20978	383064,7814	1373507,7780
	20979	383067,9948	1373508,6400
	20980	383070,8980	1373509,4970
	20981	383074,4988	1373509,5040
	20982	383077,9182	1373508,0820
	20983	383080,2346	1373505,1270
	20984	383080,6185	1373501,3510
	20985	383079,0191	1373498,0540
	20986	383077,5488	1373496,0360
	20987	383077,1237	1373494,3520
	20988	383077,5143	1373492,3760
	20989	383077,4535	1373490,3060
	20990	383076,2957	1373489,1230
	20991	383073,5789	1373489,3740
	20992	383067,7269	1373491,3210
	20993	383058,7710	1373495,0650
	20994	383049,5163	1373499,5540
	20995	383042,4116	1373503,3500
	20996	383037,9599	1373505,3070
	20997	383033,6341	1373506,9820
	20998	383029,7230	1373509,6400
	20999	383027,1542	1373513,1090
	21000	383025,4413	1373516,9650
	20964	383024,6982	1373520,7970
	21001	383044,1700	1381649,7000
	21002	383049,8700	1381696,9400
	21003	383063,3829	1381773,7856
	21004	383064,8608	1381773,3510
	21005	383067,9939	1381762,8890
	21006	383066,5000	1381753,1960
	21007	383067,6749	1381749,2400
	21008	383064,7299	1381729,5150
	21009	383059,8353	1381721,6550
	21010	383061,7117	1381709,2590

## Сведения о границах территориальной зоны природных ландшафтов (Р-3)

Сведения о характерных точках границ объекта	№ точки	Координаты	
		X	Y
	21011	383060,0530	1381704,5200
	21012	383061,3999	1381695,5900
	21013	383050,5399	1381664,4750
	21014	383047,0659	1381636,8160
	21001	383044,1700	1381649,7000
	21015	383046,8806	1370996,3810
	21016	383151,7964	1371005,8440
	21017	383297,7763	1371034,7720
	21018	383309,1203	1371032,5530
	21019	383313,0937	1371032,0630
	21020	383317,0756	1371031,4740
	21021	383321,0996	1371031,0240
	21022	383325,1088	1371030,9240
	21023	383329,3625	1371031,1210
	21024	383333,3485	1371031,4820
	21025	383337,4355	1371031,9010
	21026	383341,5224	1371032,3200
	21027	383345,5010	1371032,8510
	21028	383349,4606	1371033,4520
	21029	383353,5317	1371033,4810
	21030	383357,5534	1371032,8710
	21031	383360,9726	1371030,7700
	21032	383362,7031	1371027,8660
	21033	383362,7577	1371027,8560
	21034	383362,7977	1371027,7080
	21035	383363,0413	1371027,2990
	21036	383365,0700	1371023,8280
	21037	383366,5347	1371020,0960
	21038	383368,3415	1371016,5080
	21039	383369,6128	1371012,5480
	21040	383370,3538	1371008,5770
	21041	383368,8676	1371004,8180
	21042	383366,4637	1371003,7870
	21043	383363,8738	1370997,0760
	21044	383333,7732	1371010,5760
	21045	383320,4409	1371019,3370
	21046	383301,9678	1371020,6930
	21047	383294,6679	1371016,6690
	21048	383294,5259	1371014,2870
	21049	383296,0089	1371010,4440
	21050	383297,0611	1371006,5480
	21051	383298,5943	1371002,7140
	21052	383300,7229	1370999,2420

## Сведения о границах территориальной зоны природных ландшафтов (Р-3)

Сведения о характерных точках границ объекта	№ точки	Координаты	
		X	Y
	21053	383301,5455	1370996,0610
	21054	383296,0006	1370996,4500
	21055	383284,6631	1370997,2910
	21056	383284,1562	1370997,3300
	21057	383283,9715	1370995,0160
	21058	383292,2785	1370985,3500
	21059	383311,8168	1370986,9790
	21060	383327,3849	1370990,6880
	21061	383322,0619	1370973,7840
	21062	383324,7828	1370959,7210
	21063	383303,3417	1370962,6310
	21064	383294,7082	1370955,7880
	21065	383294,4863	1370951,8560
	21066	383215,5789	1370957,4360
	21067	383074,9351	1370989,9040
	21015	383046,8806	1370996,3810
	21068	383057,5500	1380876,1500
	21069	383059,3300	1380912,2300
	21070	383070,3600	1380984,3000
	21071	383071,2000	1381040,3200
	21072	383068,7957	1381055,6473
	21073	383068,9625	1381056,2450
	21074	383078,1735	1381048,9810
	21075	383083,6715	1381032,4870
	21076	383080,4935	1381004,5469
	21077	383077,4750	1380999,0500
	21078	383075,7750	1380966,2850
	21079	383073,0000	1380923,5450
	21080	383068,4830	1380919,7370
	21081	383069,4622	1380906,0310
	21082	383068,6797	1380900,2410
	21083	383069,2400	1380892,3350
	21084	383067,0036	1380876,0108
	21068	383057,5500	1380876,1500
	21085	383059,1054	1371724,8730
	21086	383059,4736	1371730,7890
	21087	383061,1475	1371736,4050
	21088	383064,1236	1371741,4820
	21089	383068,1683	1371745,7820
	21090	383073,0994	1371749,1590
	21091	383078,5802	1371751,8380
	21092	383084,4209	1371753,8310
	21093	383090,4516	1371755,1520

## Сведения о границах территориальной зоны природных ландшафтов (Р-3)

Сведения о характерных точках границ объекта	№ точки	Координаты	
		X	Y
	21094	383096,4968	1371755,4320
	21095	383102,3415	1371754,3350
	21096	383107,6846	1371751,7950
	21097	383112,4312	1371748,1530
	21098	383116,8099	1371743,9880
	21099	383120,9551	1371739,5850
	21100	383124,7559	1371734,8980
	21101	383128,1925	1371729,9260
	21102	383131,1276	1371725,5310
	21103	383131,9589	1371724,2690
	21104	383134,9241	1371719,8840
	21105	383138,5226	1371715,0390
	21106	383142,8105	1371710,8150
	21107	383147,0165	1371706,4710
	21108	383151,6382	1371702,5020
	21109	383156,2008	1371698,5930
	21110	383159,9008	1371693,8470
	21111	383163,1135	1371688,6190
	21112	383165,7429	1371683,1790
	21113	383167,9586	1371677,4850
	21114	383169,7022	1371671,6680
	21115	383171,0434	1371665,6870
	21116	383171,6094	1371659,3670
	21117	383172,4129	1371652,8740
	21118	383172,7701	1371646,6380
	21119	383172,4684	1371641,1510
	21120	383171,1460	1371638,9910
	21121	383168,3690	1371637,2120
	21122	383163,3456	1371636,3660
	21123	383160,9991	1371636,6310
	21124	383155,8124	1371638,2590
	21125	383149,9416	1371639,6160
	21126	383143,9101	1371640,2560
	21127	383137,8291	1371640,2570
	21128	383132,3157	1371639,4190
	21129	383129,4930	1371638,6010
	21130	383125,8444	1371637,3950
	21131	383123,5493	1371636,4090
	21132	383121,6847	1371636,1160
	21133	383120,3235	1371636,7270
	21134	383118,4159	1371638,9260
	21135	383115,4512	1371642,6700
	21136	383111,9491	1371647,2730

## Сведения о границах территориальной зоны природных ландшафтов (Р-3)

Сведения о характерных точках границ объекта	№ точки	Координаты	
		X	Y
	21137	383108,0474	1371651,9020
	21138	383104,0337	1371656,4030
	21139	383099,4614	1371660,3310
	21140	383094,4814	1371663,7460
	21141	383089,8064	1371667,4960
	21142	383085,9348	1371672,1350
	21143	383082,4200	1371677,2280
	21144	383078,7108	1371682,0240
	21145	383074,7364	1371686,4740
	21146	383071,1669	1371691,2480
	21147	383068,0124	1371696,3560
	21148	383065,0501	1371701,6110
	21149	383062,6117	1371707,1180
	21150	383060,8777	1371712,9150
	21151	383059,7362	1371718,8730
	21085	383059,1054	1371724,8730
	21152	383063,8788	1381076,2474
	21153	383065,5119	1381076,5290
	21154	383065,5120	1381076,5286
	21152	383063,8788	1381076,2474
	21155	383097,4935	1381771,3310
	21156	383108,1458	1381804,4200
	21157	383117,3250	1381856,4980
	21158	383145,4495	1381944,0760
	21159	383177,1852	1381985,0840
	21160	383207,3661	1382036,8490
	21161	383225,6303	1382062,5660
	21162	383242,6478	1382076,8160
	21163	383263,8321	1382101,7200
	21164	383285,0932	1382118,8080
	21165	383314,8930	1382127,8590
	21166	383323,4236	1382136,4340
	21167	383365,2741	1382142,8440
	21168	383373,5447	1382134,0190
	21169	383377,5287	1382119,4550
	21170	383373,1552	1382107,9170
	21171	383372,9388	1382093,4160
	21172	383376,5767	1382055,6500
	21173	383380,3876	1382029,4860
	21174	383375,5381	1381986,0460
	21175	383365,4533	1381920,2062
	21176	383363,2400	1381917,6700
	21177	383361,4297	1381893,9378

## Сведения о границах территориальной зоны природных ландшафтов (Р-3)

Сведения о характерных точках границ объекта	№ точки	Координаты	
		X	Y
	21178	383350,3759	1381821,7725
	21179	383334,6700	1381754,9700
	21180	383311,9300	1381650,6800
	21181	383291,7322	1381607,3003
	21182	383291,7312	1381607,3068
	21183	383291,7313	1381607,3070
	21184	383284,2893	1381615,2480
	21185	383257,5748	1381630,1430
	21186	383257,5748	1381630,1429
	21187	383257,5747	1381630,1430
	21188	383258,0289	1381626,5860
	21189	383258,0289	1381626,5859
	21190	383258,0200	1381626,5800
	21191	383255,8000	1381644,0600
	21192	383230,7900	1381636,9500
	21193	383252,3600	1381664,0400
	21194	383272,7800	1381697,3600
	21195	383270,5400	1381713,5700
	21196	383260,6800	1381719,9400
	21197	383235,5100	1381704,1400
	21198	383197,4700	1381657,3700
	21199	383192,0860	1381652,6100
	21200	383188,3360	1381657,9540
	21201	383188,5091	1381669,5550
	21202	383182,8563	1381673,5840
	21203	383182,7305	1381671,2960
	21204	383182,7300	1381671,3000
	21205	383184,4400	1381702,4000
	21206	383203,8200	1381749,4400
	21207	383197,1930	1381754,4110
	21208	383202,5378	1381765,0730
	21209	383202,6244	1381770,8740
	21210	383194,2673	1381773,9000
	21211	383168,8057	1381756,8740
	21212	383160,3188	1381751,1990
	21213	383147,6743	1381748,4870
	21214	383139,3173	1381751,5130
	21215	383143,6475	1381760,1500
	21216	383160,7516	1381780,2010
	21217	383169,3683	1381794,5770
	21218	383169,5414	1381806,1780
	21219	383161,1410	1381806,3030
	21220	383153,3840	1381801,1161



## Сведения о границах территориальной зоны природных ландшафтов (Р-3)

Сведения о характерных точках границ объекта	№ точки	Координаты	
		X	Y
	21221	383162,4300	1381817,6100
	21222	383161,2700	1381818,5600
	21223	383148,0252	1381797,5328
	21224	383144,1667	1381794,9530
	21225	383139,3221	1381786,3417
	21226	383115,2459	1381763,6210
	21227	383110,0510	1381768,2430
	21228	383110,0509	1381768,2430
	21229	383110,0509	1381768,2430
	21230	383101,6073	1381765,4680
	21155	383097,4935	1381771,3310
	21231	383168,9735	1383405,5620
	21232	383185,1103	1383462,0170
	21233	383184,9549	1383450,7550
	21234	383180,3999	1383430,4700
	21235	383175,9399	1383410,1850
	21231	383168,9735	1383405,5620
	21236	383169,6979	1382831,3361
	21237	383170,2700	1382836,0100
	21238	383245,9900	1382944,1200
	21239	383401,9283	1383035,0350
	21240	383404,1099	1383023,1500
	21241	383352,7299	1382999,2500
	21242	383306,2999	1382969,8150
	21243	383279,6549	1382950,4400
	21244	383260,8699	1382940,3500
	21245	383244,0049	1382927,2050
	21246	383231,1999	1382912,7500
	21247	383211,3849	1382890,5850
	21248	383196,6149	1382870,0850
	21249	383173,3399	1382838,6100
	21236	383169,6979	1382831,3361
	21250	383172,9480	1373879,7130
	21251	383175,1915	1373885,3000
	21252	383178,1517	1373890,6470
	21253	383181,2789	1373897,8120
	21254	383184,5853	1373902,9030
	21255	383189,2855	1373906,8940
	21256	383195,1919	1373908,5970
	21257	383201,1602	1373907,7380
	21258	383206,0150	1373903,9750
	21259	383209,2499	1373898,8960
	21260	383210,4416	1373892,9470

## Сведения о границах территориальной зоны природных ландшафтов (Р-3)

Сведения о характерных точках границ объекта	№ точки	Координаты	
		X	Y
	21261	383210,9625	1373886,9580
	21262	383210,5927	1373880,9320
	21263	383210,7728	1373874,8890
	21264	383209,3554	1373869,0390
	21265	383204,3450	1373865,7130
	21266	383198,3337	1373865,0220
	21267	383192,1419	1373865,6440
	21268	383187,1512	1373869,0190
	21269	383182,0173	1373872,1760
	21270	383176,2333	1373874,6630
	21250	383172,9480	1373879,7130
	21271	383189,8214	1383478,4978
	21272	383192,8500	1383489,0900
	21273	383219,9300	1383503,3500
	21274	383219,9979	1383513,8460
	21275	383240,4682	1383501,3140
	21276	383244,5388	1383492,5510
	21277	383248,6526	1383486,6880
	21278	383248,4795	1383475,0870
	21279	383247,9053	1383473,5720
	21280	383248,2949	1383473,0250
	21281	383248,0799	1383461,4250
	21282	383243,7599	1383449,9400
	21283	383231,1750	1383447,0850
	21284	383214,5200	1383456,1450
	21285	383202,1150	1383470,7950
	21286	383193,8350	1383482,5250
	21287	383193,8349	1383482,5249
	21288	383193,8349	1383482,5250
	21271	383189,8214	1383478,4978
	21289	383204,2199	1374502,2140
	21290	383204,2347	1374501,5630
	21291	383204,3154	1374500,9450
	21292	383204,4619	1374500,3610
	21293	383204,6742	1374499,8120
	21294	383204,9524	1374499,2960
	21295	383205,2963	1374498,8150
	21296	383205,6971	1374498,3820
	21297	383206,1455	1374498,0140
	21298	383206,6416	1374497,7090
	21299	383207,1854	1374497,4680
	21300	383207,7768	1374497,2910
	21301	383208,4159	1374497,1770

## Сведения о границах территориальной зоны природных ландшафтов (Р-3)

Сведения о характерных точках границ объекта	№ точки	Координаты	
		X	Y
	21302	383208,8475	1374497,1460
	21303	383210,4500	1374500,7000
	21304	383210,3273	1374510,6540
	21305	383209,8494	1374510,3000
	21306	383209,2398	1374509,8440
	21307	383208,6308	1374509,3840
	21308	383208,0227	1374508,9190
	21309	383207,4152	1374508,4500
	21310	383206,8366	1374507,9630
	21311	383206,3153	1374507,4420
	21312	383205,8511	1374506,8880
	21313	383205,4441	1374506,3000
	21314	383205,0942	1374505,6800
	21315	383204,8015	1374505,0260
	21316	383204,5660	1374504,3390
	21317	383204,3877	1374503,6190
	21318	383204,2709	1374502,9000
	21289	383204,2199	1374502,2140
	21319	383210,1194	1381428,4620
	21320	383231,9859	1381486,1530
	21321	383261,2716	1381521,7640
	21322	383261,2814	1381521,7733
	21323	383252,2200	1381487,2000
	21324	383253,0827	1381474,4680
	21325	383252,8143	1381474,2390
	21326	383239,6943	1381439,6240
	21327	383222,4604	1381410,8730
	21328	383214,0597	1381410,9980
	21319	383210,1194	1381428,4620
	21329	383227,4185	1383365,2550
	21330	383227,4185	1383365,2550
	21331	383227,4186	1383365,2550
	21332	383242,9810	1383388,1440
	21333	383251,4683	1383393,8190
	21334	383259,8253	1383390,7930
	21335	383261,7309	1383383,8270
	21336	383231,7900	1383365,1100
	21329	383227,4185	1383365,2550
	21337	383238,2550	1373995,9350
	21338	383239,0389	1373996,0160
	21339	383240,5348	1373996,0960
	21340	383242,0415	1373996,1080
	21341	383243,5590	1373996,0530

## Сведения о границах территориальной зоны природных ландшафтов (Р-3)

Сведения о характерных точках границ объекта	№ точки	Координаты	
		X	Y
	21342	383245,0860	1373995,9400
	21343	383246,6139	1373995,8240
	21344	383248,1413	1373995,7150
	21345	383249,6682	1373995,6130
	21346	383251,1940	1373995,5160
	21347	383252,7153	1373995,4150
	21348	383254,2314	1373995,3070
	21349	383255,7425	1373995,1930
	21350	383257,2467	1373995,0670
	21351	383258,7338	1373994,8940
	21352	383260,2019	1373994,6670
	21353	383261,6511	1373994,3870
	21354	383263,0775	1373994,0510
	21355	383264,4573	1373993,6470
	21356	383265,7868	1373993,1730
	21357	383267,0658	1373992,6300
	21358	383268,3013	1373992,0200
	21359	383269,5349	1373991,3690
	21360	383270,7736	1373990,6790
	21361	383272,0174	1373989,9510
	21362	383273,2714	1373989,1970
	21363	383274,5668	1373988,4950
	21364	383275,9087	1373987,8560
	21365	383277,2973	1373987,2810
	21366	383278,7288	1373986,7720
	21367	383280,1815	1373986,3470
	21368	383281,6517	1373986,0070
	21369	383283,1394	1373985,7540
	21370	383284,6430	1373985,5800
	21371	383286,1525	1373985,4450
	21372	383287,6663	1373985,3440
	21373	383289,1843	1373985,2760
	21374	383290,7062	1373985,2390
	21375	383292,2300	1373985,2250
	21376	383293,7554	1373985,2330
	21377	383295,2823	1373985,2610
	21378	383296,8099	1373985,3130
	21379	383298,3327	1373985,4000
	21380	383299,8499	1373985,5230
	21381	383301,3613	1373985,6840
	21382	383302,8676	1373985,8760
	21383	383304,3726	1373986,0700
	21384	383305,8770	1373986,2580

## Сведения о границах территориальной зоны природных ландшафтов (Р-3)

Сведения о характерных точках границ объекта	№ точки	Координаты	
		X	Y
	21385	383307,3806	1373986,4430
	21386	383308,8832	1373986,6260
	21387	383310,3826	1373986,8220
	21388	383311,8785	1373987,0350
	21389	383313,3710	1373987,2640
	21390	383314,8598	1373987,5080
	21391	383316,3444	1373987,7610
	21392	383317,8248	1373988,0220
	21393	383319,3009	1373988,2900
	21394	383320,7681	1373988,5630
	21395	383322,1979	1373988,8280
	21396	383323,5857	1373989,0830
	21397	383324,9314	1373989,3260
	21398	383326,2318	1373989,5630
	21399	383327,4663	1373989,8140
	21400	383328,6318	1373990,0830
	21401	383329,7281	1373990,3700
	21402	383330,7507	1373990,6810
	21403	383332,0931	1373991,2700
	21404	383333,5125	1373992,3020
	21405	383334,4198	1373993,6250
	21406	383334,7266	1373995,2490
	21407	383334,7512	1373996,6850
	21408	383334,7897	1373997,7580
	21409	383334,8459	1373998,9250
	21410	383334,9438	1374000,1630
	21411	383335,2284	1374001,3500
	21412	383335,7238	1374002,4640
	21413	383336,4300	1374003,5050
	21414	383337,3356	1374004,4650
	21415	383338,3711	1374005,2850
	21416	383339,5250	1374005,9550
	21417	383340,7974	1374006,4760
	21418	383341,7418	1374006,7340
	21419	383334,3000	1374012,7000
	21420	383318,4728	1374009,9370
	21421	383320,1971	1374009,3110
	21422	383321,7299	1374008,3850
	21423	383322,8938	1374007,2080
	21424	383323,6165	1374005,7860
	21425	383323,9657	1374004,2990
	21426	383324,0089	1374002,9200
	21427	383323,7143	1374001,6040

## Сведения о границах территориальной зоны природных ландшафтов (Р-3)

Сведения о характерных точках границ объекта	№ точки	Координаты	
		X	Y
	21428	383323,0498	1374000,3040
	21429	383321,8760	1373998,9750
	21430	383321,0459	1373998,2830
	21431	383320,0536	1373997,5730
	21432	383318,9392	1373996,8890
	21433	383317,7426	1373996,2760
	21434	383316,4640	1373995,7330
	21435	383315,1033	1373995,2610
	21436	383313,6967	1373994,8750
	21437	383312,2803	1373994,5900
	21438	383310,8542	1373994,4050
	21439	383309,4183	1373994,3210
	21440	383308,0032	1373994,3740
	21441	383306,6395	1373994,6010
	21442	383305,3271	1373995,0020
	21443	383304,0660	1373995,5760
	21444	383302,9008	1373996,3070
	21445	383301,8758	1373997,1790
	21446	383300,9910	1373998,1910
	21447	383300,2465	1373999,3430
	21448	383299,6667	1374000,5790
	21449	383299,2760	1374001,8410
	21450	383299,0745	1374003,1280
	21451	383299,0622	1374004,4420
	21452	383299,1835	1374005,7280
	21453	383299,3269	1374006,5950
	21337	383238,2550	1373995,9350
	21454	383261,0795	1383610,2800
	21455	383290,2844	1383632,6410
	21456	383292,5802	1383625,9920
	21457	383293,7967	1383594,0640
	21458	383293,5804	1383579,5640
	21459	383289,3371	1383576,7260
	21460	383276,7792	1383579,8140
	21461	383264,3948	1383594,5030
	21454	383261,0795	1383610,2800
	21462	383261,1939	1371922,8470
	21463	383265,5454	1371921,2940
	21464	383270,4252	1371917,8700
	21465	383273,9072	1371913,9280
	21466	383274,6091	1371913,3770
	21467	383276,0247	1371913,7360
	21468	383276,7989	1371915,3550

## Сведения о границах территориальной зоны природных ландшафтов (Р-3)

Сведения о характерных точках границ объекта	№ точки	Координаты	
		X	Y
	21469	383277,3957	1371919,8370
	21470	383277,8228	1371925,6820
	21471	383277,2781	1371929,9710
	21472	383262,8350	1371928,8250
	21462	383261,1939	1371922,8470
	21473	383271,1251	1371058,2840
	21474	383272,2593	1371060,8510
	21475	383275,8950	1371064,7760
	21476	383286,3150	1371067,0210
	21477	383349,9080	1371070,0900
	21478	383349,7028	1371073,3960
	21479	383348,1130	1371099,0130
	21480	383347,3720	1371111,0430
	21481	383358,6379	1371184,1870
	21482	383358,7482	1371184,9030
	21483	383358,7490	1371184,9080
	21484	383358,9867	1371184,9620
	21485	383445,0487	1371204,6850
	21486	383437,3794	1371202,2890
	21487	383404,6708	1371191,4050
	21488	383390,4978	1371182,6740
	21489	383389,7839	1371171,6830
	21490	383401,7031	1371167,4540
	21491	383408,2971	1371172,3270
	21492	383418,6913	1371167,1310
	21493	383418,8750	1371150,6150
	21494	383419,5263	1371132,5920
	21495	383431,1042	1371110,8550
	21496	383441,7371	1371092,1420
	21497	383454,7754	1371068,3840
	21498	383454,9341	1371050,8680
	21499	383446,4097	1371050,0350
	21500	383436,1975	1371064,7400
	21501	383426,5642	1371083,4270
	21502	383414,4790	1371104,6720
	21503	383403,7886	1371120,8840
	21504	383392,5758	1371135,6040
	21505	383368,5882	1371136,0620
	21506	383357,3674	1371124,7670
	21507	383353,1067	1371111,3380
	21508	383356,5110	1371080,7620
	21509	383357,7568	1371067,7310
	21510	383338,1393	1371062,1020

## Сведения о границах территориальной зоны природных ландшафтов (Р-3)

Сведения о характерных точках границ объекта	№ точки	Координаты	
		X	Y
	21511	383318,6262	1371061,4730
	21512	383301,5802	1371059,2970
	21473	383271,1251	1371058,2840
	21513	383289,7974	1380109,0760
	21514	383298,3275	1380117,6510
	21515	383311,1451	1380131,9640
	21516	383328,0761	1380140,4140
	21517	383340,8499	1380151,8270
	21518	383349,4666	1380166,2020
	21519	383358,1271	1380183,4780
	21520	383383,6319	1380203,4040
	21521	383409,0065	1380214,6280
	21522	383438,5815	1380225,7900
	21523	383455,4259	1380228,4400
	21524	383472,2275	1380228,1890
	21525	383480,4548	1380216,4630
	21526	383476,0380	1380202,0250
	21527	383459,0638	1380190,6750
	21528	383433,5594	1380170,7490
	21529	383399,7407	1380156,7500
	21530	383365,8350	1380136,9500
	21531	383357,2183	1380122,5740
	21532	383348,6445	1380111,0990
	21533	383335,9139	1380102,5860
	21534	383314,6960	1380088,3980
	21535	383302,0520	1380085,6860
	21536	383293,8247	1380097,4120
	21513	383289,7974	1380109,0760
	21537	383300,8428	1383640,7256
	21538	383396,6020	1383714,0458
	21539	383492,0338	1383385,8772
	21540	383641,7682	1383563,3626
	21541	383642,2814	1383563,9684
	21542	383642,5379	1383564,2710
	21543	383643,4483	1383565,3504
	21544	383645,1141	1383567,3251
	21545	383691,8236	1383577,6540
	21546	383721,4419	1383591,7160
	21547	383734,1296	1383597,3280
	21548	383750,8874	1383594,1770
	21549	383796,9606	1383584,7880
	21550	383826,3193	1383581,4490
	21551	383843,1637	1383584,0980



## Сведения о границах территориальной зоны природных ландшафтов (Р-3)

Сведения о характерных точках границ объекта	№ точки	Координаты	
		X	Y
	21552	383855,8082	1383586,8100
	21553	383864,2951	1383592,4850
	21554	383872,7392	1383595,2600
	21555	383885,4697	1383603,7730
	21556	383930,5071	1383625,0490
	21557	383940,7682	1383644,8280
	21558	383966,1842	1383663,4860
	21559	383987,4017	1383677,6740
	21560	384008,5330	1383686,0610
	21561	384033,7349	1383685,6850
	21562	384054,6066	1383676,6710
	21563	384062,8772	1383667,8450
	21564	384071,0616	1383653,2190
	21565	384079,3322	1383644,3930
	21566	384091,8031	1383635,5040
	21567	384104,0148	1383609,2140
	21568	384103,7552	1383591,8130
	21569	384103,3657	1383565,7120
	21570	384103,2009	1383565,4180
	21571	384103,0399	1383552,0850
	21572	384090,0999	1383529,0300
	21573	384069,0199	1383526,5050
	21574	384043,7399	1383523,9000
	21575	384022,5199	1383512,5800
	21576	384018,8008	1383510,0928
	21577	384018,3300	1383512,8000
	21578	383625,9000	1383543,1000
	21579	383492,5600	1383385,1000
	21580	383447,2700	1383332,8700
	21581	383447,8400	1383313,3600
	21582	383457,8500	1383267,9600
	21583	383507,1400	1383122,1800
	21584	383512,3053	1383117,6090
	21585	383512,3053	1383117,6089
	21586	383512,3052	1383117,6090
	21587	383512,4048	1383110,3110
	21588	383521,4114	1383089,3450
	21589	383518,5522	1383081,6540
	21590	383521,1049	1383075,7600
	21591	383515,3749	1383060,3101
	21592	383502,7500	1383077,7650
	21593	383499,6700	1383093,1550
	21594	383495,4850	1383111,8800

## Сведения о границах территориальной зоны природных ландшафтов (Р-3)

Сведения о характерных точках границ объекта	№ точки	Координаты	
		X	Y
	21595	383483,6600	1383140,2150
	21596	383462,4450	1383212,9300
	21597	383442,1900	1383280,3150
	21598	383418,5550	1383334,1900
	21599	383410,5300	1383366,1250
	21600	383386,3650	1383433,2150
	21601	383374,1600	1383462,4650
	21602	383350,0300	1383538,2600
	21603	383313,0800	1383606,2050
	21604	383305,7250	1383626,1150
	21605	383301,0550	1383638,2500
	21537	383300,8428	1383640,7256
	21606	383312,6691	1370790,7730
	21607	383315,2208	1370790,5510
	21608	383318,4446	1370786,4410
	21609	383323,8938	1370784,6980
	21610	383325,6854	1370782,4550
	21611	383328,7901	1370782,5940
	21612	383333,5535	1370783,8150
	21613	383339,4116	1370785,0200
	21614	383343,8542	1370789,2000
	21615	383346,0988	1370792,8590
	21616	383347,2460	1370796,3500
	21617	383345,8331	1370799,5100
	21618	383342,8971	1370798,4460
	21619	383338,5317	1370799,4340
	21620	383334,9182	1370801,8880
	21621	383327,4453	1370802,5540
	21622	383320,5316	1370801,7340
	21623	383316,3012	1370801,7970
	21624	383313,7164	1370799,8040
	21625	383312,7407	1370795,5730
	21606	383312,6691	1370790,7730
	21626	383339,3638	1382171,2420
	21627	383370,8858	1382170,3340
	21628	383370,8858	1382170,3340
	21629	383370,8857	1382170,3340
	21630	383363,3499	1382162,5000
	21631	383340,9000	1382164,5150
	21626	383339,3638	1382171,2420
	21632	383382,1519	1380948,9430
	21633	383386,6119	1380966,2820
	21634	383395,1425	1380974,8570

## Сведения о границах территориальной зоны природных ландшафтов (Р-3)

Сведения о характерных точках границ объекта	№ точки	Координаты	
		X	Y
	21635	383407,9596	1380989,1700
	21636	383412,4629	1381009,4090
	21637	383425,3666	1381029,5220
	21638	383442,5139	1381052,4730
	21639	383451,0874	1381063,9480
	21640	383463,6020	1381057,9600
	21641	383476,0730	1381049,0720
	21642	383484,2574	1381034,4450
	21643	383479,9271	1381025,8070
	21644	383475,5970	1381017,1690
	21645	383467,0663	1381008,5940
	21646	383462,6500	1380994,1560
	21647	383466,6336	1380979,5920
	21648	383479,1915	1380976,5040
	21649	383500,1931	1380976,1900
	21650	383542,2390	1380978,4640
	21651	383571,5980	1380975,1250
	21652	383592,5126	1380969,0110
	21653	383605,0272	1380963,0230
	21654	383613,2112	1380948,3970
	21655	383621,5255	1380942,4710
	21656	383629,8825	1380939,4450
	21657	383650,7543	1380930,4310
	21658	383654,8681	1380924,5680
	21659	383654,7815	1380918,7680
	21660	383646,3375	1380915,9930
	21661	383629,5796	1380919,1440
	21662	383608,6646	1380925,2580
	21663	383549,9474	1380931,9350
	21664	383533,1462	1380932,1860
	21665	383524,6589	1380926,5110
	21666	383524,4858	1380914,9100
	21667	383532,8433	1380911,8850
	21668	383545,3575	1380905,8960
	21669	383578,8733	1380899,5950
	21670	383603,9887	1380893,4180
	21671	383629,1036	1380887,2420
	21672	383645,8615	1380884,0910
	21673	383658,2896	1380872,3020
	21674	383653,9594	1380863,6640
	21675	383641,3149	1380860,9520
	21676	383620,4004	1380867,0650
	21677	383603,5992	1380867,3160

## Сведения о границах территориальной зоны природных ландшафтов (Р-3)

Сведения о характерных точках границ объекта	№ точки	Координаты	
		X	Y
	21678	383561,7692	1380879,5440
	21679	383519,9825	1380894,6710
	21680	383465,6383	1380912,8870
	21681	383440,5666	1380921,9640
	21682	383419,6084	1380925,1780
	21683	383394,4934	1380931,3540
	21684	383386,2224	1380940,1800
	21632	383382,1519	1380948,9430
	21685	383419,6104	1372221,3810
	21686	383421,2796	1372221,1040
	21687	383420,5283	1372221,2580
	21685	383419,6104	1372221,3810
	21688	383435,2068	1373691,8450
	21689	383435,8464	1373697,8560
	21690	383436,7758	1373704,5240
	21691	383439,2088	1373710,7390
	21692	383440,8942	1373717,1250
	21693	383441,6648	1373723,2040
	21694	383442,1359	1373729,3180
	21695	383443,8957	1373735,3230
	21696	383446,0095	1373742,9430
	21697	383448,3544	1373748,6190
	21698	383451,5666	1373754,1020
	21699	383453,8533	1373761,9100
	21700	383455,3497	1373768,3680
	21701	383457,3843	1373774,6990
	21702	383459,6970	1373780,8960
	21703	383462,1491	1373786,3800
	21704	383463,8559	1373792,1960
	21705	383466,5269	1373797,5970
	21706	383469,0092	1373803,1010
	21707	383471,1059	1373808,9010
	21708	383472,6345	1373814,8290
	21709	383473,9935	1373820,7900
	21710	383475,7523	1373826,7350
	21711	383478,2769	1373832,3880
	21712	383480,5457	1373838,3260
	21713	383482,1959	1373844,3620
	21714	383483,5574	1373850,4930
	21715	383485,3530	1373856,2170
	21716	383487,3507	1373862,0880
	21717	383488,9581	1373867,9350
	21718	383489,5507	1373869,4470

## Сведения о границах территориальной зоны природных ландшафтов (Р-3)

Сведения о характерных точках границ объекта	№ точки	Координаты	
		X	Y
	21719	383491,9753	1373871,0710
	21720	383496,6326	1373868,8210
	21721	383501,1228	1373864,7540
	21722	383505,0240	1373860,0850
	21723	383506,1319	1373853,8870
	21724	383510,0734	1373849,2380
	21725	383513,3536	1373845,8580
	21726	383512,6026	1373841,7690
	21727	383510,6540	1373839,1970
	21728	383507,0128	1373837,8210
	21729	383501,9853	1373837,3760
	21730	383498,6581	1373836,9260
	21731	383496,5429	1373833,9170
	21732	383495,8236	1373827,9260
	21733	383495,7616	1373825,1070
	21734	383494,0345	1373819,2810
	21735	383491,2040	1373813,9030
	21736	383489,0072	1373808,1040
	21737	383487,3003	1373802,2890
	21738	383486,2597	1373796,2130
	21739	383485,8774	1373790,0180
	21740	383485,8780	1373784,0170
	21741	383486,9583	1373777,9790
	21742	383487,9789	1373771,9630
	21743	383488,2787	1373765,8980
	21744	383488,4190	1373759,8750
	21745	383484,5888	1373755,2010
	21746	383480,1473	1373751,1260
	21747	383475,0763	1373747,7610
	21748	383470,0256	1373744,4160
	21749	383465,7985	1373739,9580
	21750	383462,9955	1373734,4190
	21751	383460,7122	1373728,8520
	21752	383459,7127	1373722,8450
	21753	383460,5338	1373716,8720
	21754	383464,0418	1373711,9890
	21755	383465,5432	1373706,0260
	21756	383464,0237	1373702,7180
	21757	383461,3925	1373697,2960
	21758	383457,7496	1373692,4390
	21759	383453,1204	1373688,5180
	21760	383449,2207	1373683,8850
	21761	383444,9889	1373682,4680

## Сведения о границах территориальной зоны природных ландшафтов (Р-3)

Сведения о характерных точках границ объекта	№ точки	Координаты	
		X	Y
	21762	383441,9419	1373682,7030
	21763	383439,0695	1373683,9260
	21764	383437,3534	1373686,8920
	21688	383435,2068	1373691,8450
	21765	383470,2035	1378642,9470
	21766	383522,8107	1378526,1100
	21767	383527,5593	1378528,6390
	21768	383475,0561	1378645,0650
	21765	383470,2035	1378642,9470
	21769	383487,4285	1374240,7340
	21770	383487,4519	1374245,6640
	21771	383488,0441	1374251,8470
	21772	383489,0932	1374257,8220
	21773	383490,4012	1374263,7140
	21774	383491,3502	1374269,6810
	21775	383494,0917	1374275,1210
	21776	383496,6961	1374280,7630
	21777	383499,1103	1374286,3880
	21778	383501,8423	1374291,8580
	21779	383504,8928	1374297,2340
	21780	383508,3288	1374302,2930
	21781	383511,8260	1374307,4420
	21782	383515,1463	1374310,1030
	21783	383516,2782	1374310,2160
	21784	383517,9288	1374309,5720
	21785	383520,3940	1374307,2050
	21786	383521,2912	1374304,9910
	21787	383523,1425	1374303,0430
	21788	383524,9210	1374302,2460
	21789	383527,9109	1374302,2020
	21790	383529,4249	1374303,8000
	21791	383530,2981	1374308,7070
	21792	383530,4935	1374313,0950
	21793	383530,9034	1374319,1300
	21794	383534,1697	1374324,2130
	21795	383539,1516	1374327,6390
	21796	383545,0457	1374329,1920
	21797	383550,9884	1374331,3130
	21798	383556,8685	1374332,5960
	21799	383562,8225	1374333,4680
	21800	383568,7816	1374334,6790
	21801	383575,0327	1374335,3460
	21802	383581,3795	1374335,7320

## Сведения о границах территориальной зоны природных ландшафтов (Р-3)

Сведения о характерных точках границ объекта	№ точки	Координаты	
		X	Y
	21803	383587,4645	1374335,9910
	21804	383592,1116	1374331,7110
	21805	383595,5469	1374326,6590
	21806	383597,1842	1374325,1140
	21807	383599,8121	1374323,5950
	21808	383603,8911	1374324,1540
	21809	383607,9350	1374326,3850
	21810	383610,2200	1374332,0620
	21811	383611,6649	1374334,3900
	21812	383616,9820	1374337,4920
	21813	383617,7556	1374337,7200
	21814	383623,5080	1374338,4850
	21815	383623,8888	1374338,5390
	21816	383630,0791	1374338,4870
	21817	383636,1619	1374337,9260
	21818	383642,3071	1374336,8650
	21819	383648,2606	1374335,6860
	21820	383654,4452	1374334,5740
	21821	383660,4834	1374333,7130
	21822	383666,3023	1374332,2270
	21823	383672,4733	1374330,8740
	21824	383678,4223	1374329,3960
	21825	383684,4091	1374327,7660
	21826	383690,4179	1374324,9260
	21827	383696,0528	1374322,5020
	21828	383701,3710	1374319,6320
	21829	383707,4785	1374318,0510
	21830	383712,9924	1374315,5580
	21831	383717,9323	1374312,1340
	21832	383718,6103	1374311,3240
	21833	383718,7741	1374310,2310
	21834	383716,8774	1374307,7890
	21835	383711,9650	1374304,3320
	21836	383708,7867	1374299,1080
	21837	383706,7814	1374293,4070
	21838	383701,9862	1374289,7580
	21839	383696,4211	1374287,4600
	21840	383696,2189	1374287,3130
	21841	383694,6684	1374285,2860
	21842	383692,4514	1374279,4680
	21843	383692,1708	1374278,7620
	21844	383691,9082	1374272,5450
	21845	383692,0016	1374269,4130

## Сведения о границах территориальной зоны природных ландшафтов (Р-3)

Сведения о характерных точках границ объекта	№ точки	Координаты	
		X	Y
	21846	383691,2520	1374263,4030
	21847	383690,4323	1374257,3940
	21848	383689,8584	1374252,4320
	21849	383688,7101	1374249,8780
	21850	383685,7788	1374247,8120
	21851	383683,2378	1374246,4290
	21852	383681,3895	1374243,8760
	21853	383680,8882	1374241,1130
	21854	383681,8300	1374239,8790
	21855	383683,7160	1374238,9110
	21856	383685,9608	1374238,5370
	21857	383687,8332	1374238,6800
	21858	383689,2684	1374237,6680
	21859	383688,8238	1374233,3340
	21860	383687,2715	1374227,8260
	21861	383685,1913	1374225,1460
	21862	383682,6278	1374224,2740
	21863	383678,8244	1374224,7610
	21864	383673,0451	1374226,2180
	21865	383668,9903	1374227,9580
	21866	383666,9530	1374228,8390
	21867	383664,3117	1374228,1080
	21868	383661,1954	1374227,0540
	21869	383659,1127	1374225,5550
	21870	383658,5659	1374222,4120
	21871	383658,5372	1374217,8020
	21872	383660,3468	1374213,0540
	21873	383661,8427	1374209,4010
	21874	383660,5593	1374205,1600
	21875	383657,0528	1374200,7310
	21876	383652,8274	1374196,3930
	21877	383648,0796	1374192,5630
	21878	383645,2275	1374187,0850
	21879	383642,1590	1374181,8500
	21880	383638,6341	1374176,8610
	21881	383635,3680	1374171,7890
	21882	383631,2220	1374169,4200
	21883	383629,7840	1374169,5720
	21884	383627,8325	1374168,8210
	21885	383626,2671	1374167,1340
	21886	383624,1794	1374163,9540
	21887	383624,2400	1374158,6220
	21888	383625,4611	1374155,9940



## Сведения о границах территориальной зоны природных ландшафтов (Р-3)

Сведения о характерных точках границ объекта	№ точки	Координаты	
		X	Y
	21889	383625,3980	1374153,7740
	21890	383622,6349	1374148,2240
	21891	383620,6410	1374145,9740
	21892	383615,1989	1374139,8540
	21893	383610,1297	1374137,2790
	21894	383608,4616	1374136,0830
	21895	383608,3286	1374133,1950
	21896	383609,2582	1374127,7800
	21897	383610,5311	1374125,9510
	21898	383613,1358	1374124,8920
	21899	383615,9909	1374123,8590
	21900	383617,3181	1374120,9690
	21901	383616,0187	1374114,9770
	21902	383613,5266	1374109,4930
	21903	383611,3515	1374103,8050
	21904	383608,6308	1374098,4140
	21905	383607,3415	1374092,4320
	21906	383607,1299	1374086,2840
	21907	383607,2100	1374080,2420
	21908	383607,0700	1374074,2030
	21909	383602,8120	1374069,6860
	21910	383597,2474	1374067,4280
	21911	383591,2740	1374066,5970
	21912	383590,8713	1374066,4230
	21913	383589,5613	1374060,3910
	21914	383590,3010	1374054,3190
	21915	383591,7720	1374048,3260
	21916	383590,7926	1374042,3300
	21917	383588,5193	1374036,7630
	21918	383583,8717	1374032,9510
	21919	383578,4134	1374030,4420
	21920	383572,3758	1374030,6720
	21921	383567,0064	1374033,4620
	21922	383564,7955	1374039,4760
	21923	383563,8336	1374045,4020
	21924	383564,5132	1374051,4130
	21925	383566,8286	1374057,1190
	21926	383569,0029	1374062,7580
	21927	383569,3733	1374068,8230
	21928	383569,7383	1374075,1990
	21929	383569,6420	1374081,4920
	21930	383568,4802	1374087,4300
	21931	383566,1049	1374093,1460

## Сведения о границах территориальной зоны природных ландшафтов (Р-3)

Сведения о характерных точках границ объекта	№ точки	Координаты	
		X	Y
	21932	383562,1036	1374097,8070
	21933	383556,3062	1374099,3930
	21934	383550,2871	1374098,8530
	21935	383546,6468	1374098,2070
	21936	383543,7633	1374099,3500
	21937	383543,0440	1374105,4520
	21938	383543,5984	1374111,7850
	21939	383543,8694	1374117,8920
	21940	383543,5888	1374123,8970
	21941	383543,2295	1374129,9930
	21942	383540,0565	1374135,2020
	21943	383538,3546	1374141,1380
	21944	383536,9012	1374146,9710
	21945	383535,2577	1374152,8060
	21946	383533,4763	1374158,7740
	21947	383531,8445	1374164,7190
	21948	383530,1707	1374170,5250
	21949	383526,2820	1374175,3640
	21950	383523,2201	1374180,6400
	21951	383520,5413	1374186,1310
	21952	383517,3195	1374191,4200
	21953	383514,0844	1374196,4890
	21954	383512,3704	1374202,2860
	21955	383509,3071	1374207,4720
	21956	383505,3049	1374212,0730
	21957	383500,3865	1374215,5960
	21958	383495,7681	1374218,4460
	21959	383491,4015	1374222,7510
	21960	383491,3525	1374222,8220
	21961	383489,0271	1374228,5280
	21962	383487,8056	1374234,4870
	21769	383487,4285	1374240,7340
	21963	383508,8580	1375439,2870
	21964	383509,2910	1375434,1100
	21965	383511,0463	1375431,7630
	21966	383513,3610	1375431,3790
	21967	383516,7832	1375432,1580
	21968	383517,6102	1375432,6160
	21969	383519,7591	1375435,2040
	21970	383522,4529	1375440,1250
	21971	383524,1747	1375444,9300
	21972	383524,3177	1375448,4890
	21973	383523,1935	1375450,9060

## Сведения о границах территориальной зоны природных ландшафтов (Р-3)

Сведения о характерных точках границ объекта	№ точки	Координаты	
		X	Y
	21974	383521,1416	1375452,1470
	21975	383519,4687	1375451,9710
	21976	383514,7389	1375449,3510
	21977	383510,8505	1375444,8080
	21963	383508,8580	1375439,2870
	21978	383513,7058	1373935,9990
	21979	383514,2965	1373942,0810
	21980	383515,5789	1373948,2730
	21981	383516,8604	1373954,4050
	21982	383518,0606	1373961,1190
	21983	383519,3419	1373967,2310
	21984	383520,8744	1373973,4290
	21985	383522,6517	1373979,9430
	21986	383523,4628	1373986,0520
	21987	383524,2548	1373992,2220
	21988	383525,6047	1373998,2430
	21989	383527,7530	1374004,1520
	21990	383529,4507	1374010,0180
	21991	383531,3864	1374015,7500
	21992	383534,1165	1374021,1000
	21993	383536,4740	1374026,2760
	21994	383537,2194	1374029,9850
	21995	383538,4904	1374034,0670
	21996	383540,7948	1374036,3530
	21997	383545,8867	1374039,1080
	21998	383549,8911	1374039,3580
	21999	383554,1000	1374035,8750
	22000	383556,7528	1374030,6550
	22001	383561,1448	1374026,7090
	22002	383566,6006	1374024,3470
	22003	383572,3962	1374023,3100
	22004	383577,2461	1374019,8880
	22005	383580,9766	1374015,1810
	22006	383585,1473	1374011,1480
	22007	383590,8495	1374010,5530
	22008	383596,2848	1374012,1930
	22009	383601,3385	1374014,3980
	22010	383605,0019	1374015,2540
	22011	383606,8241	1374014,0360
	22012	383607,4444	1374008,6760
	22013	383607,1140	1374002,6100
	22014	383607,4341	1373996,5640
	22015	383609,8036	1373991,1280

## Сведения о границах территориальной зоны природных ландшафтов (Р-3)

Сведения о характерных точках границ объекта	№ точки	Координаты	
		X	Y
	22016	383613,9814	1373986,9050
	22017	383618,2324	1373984,2310
	22018	383619,0646	1373983,6990
	22019	383624,3631	1373980,8490
	22020	383628,9921	1373977,3700
	22021	383631,0637	1373974,0980
	22022	383629,0568	1373968,9570
	22023	383625,9980	1373963,7020
	22024	383622,8696	1373958,4670
	22025	383619,9499	1373953,1500
	22026	383618,4627	1373947,3110
	22027	383618,6133	1373941,3080
	22028	383617,8059	1373935,4490
	22029	383617,5006	1373935,0930
	22030	383614,2028	1373931,2520
	22031	383608,5889	1373931,7250
	22032	383603,0019	1373934,0090
	22033	383597,1499	1373935,2860
	22034	383591,1131	1373935,5760
	22035	383585,4127	1373934,2710
	22036	383581,8542	1373929,7130
	22037	383580,8944	1373923,6960
	22038	383578,7368	1373918,5080
	22039	383573,2961	1373917,1780
	22040	383567,2732	1373917,7280
	22041	383561,2511	1373918,3280
	22042	383555,2785	1373918,2270
	22043	383550,1811	1373920,4730
	22044	383549,2460	1373926,1880
	22045	383551,4282	1373931,6870
	22046	383555,6112	1373935,8650
	22047	383560,6153	1373938,7710
	22048	383562,5951	1373944,1020
	22049	383560,7859	1373949,5500
	22050	383555,6057	1373952,2880
	22051	383549,6721	1373953,4560
	22052	383543,6364	1373953,1460
	22053	383538,2893	1373950,7160
	22054	383535,2857	1373945,8090
	22055	383534,7790	1373939,9960
	22056	383531,9217	1373934,8380
	22057	383527,0451	1373931,0890
	22058	383521,2391	1373929,4160

## Сведения о границах территориальной зоны природных ландшафтов (Р-3)

Сведения о характерных точках границ объекта	№ точки	Координаты	
		X	Y
	22059	383515,6974	1373930,7080
	21978	383513,7058	1373935,9990
	22060	383518,0922	1370992,6740
	22061	383519,8463	1370996,2890
	22062	383520,7386	1370997,7760
	22063	383523,0298	1371000,5120
	22064	383524,7940	1371001,4460
	22065	383526,8500	1371001,8250
	22066	383529,1145	1371001,4320
	22067	383530,9982	1370999,6430
	22068	383532,2283	1370998,2950
	22069	383532,5894	1370996,3490
	22070	383532,5490	1370994,3090
	22071	383531,4299	1370991,6950
	22072	383530,0857	1370990,0850
	22073	383528,1272	1370988,8640
	22074	383524,1677	1370988,2730
	22075	383520,2606	1370989,1810
	22076	383520,0224	1370989,3050
	22077	383518,3721	1370990,6500
	22060	383518,0922	1370992,6740
	22078	383518,9648	1371026,6380
	22079	383521,3529	1371046,6060
	22080	383524,0970	1371046,5550
	22081	383524,1168	1371046,6440
	22082	383525,8918	1371050,3180
	22083	383528,7217	1371052,9660
	22084	383532,5272	1371052,6200
	22085	383536,4721	1371051,5610
	22086	383540,2411	1371049,4340
	22087	383541,1011	1371049,1400
	22088	383544,4529	1371051,6720
	22089	383545,6199	1371060,1570
	22090	383540,3990	1371074,2570
	22091	383534,0492	1371082,3840
	22092	383530,2337	1371091,4620
	22093	383530,2270	1371091,4740
	22094	383529,4146	1371092,1030
	22095	383526,7994	1371095,1420
	22096	383524,6803	1371098,5840
	22097	383523,1962	1371102,3570
	22098	383522,1867	1371106,4330
	22099	383521,4963	1371110,4440

## Сведения о границах территориальной зоны природных ландшафтов (Р-3)

Сведения о характерных точках границ объекта	№ точки	Координаты	
		X	Y
	22100	383521,3292	1371114,6670
	22101	383521,1798	1371117,6170
	22102	383519,8778	1371124,6830
	22103	383520,1795	1371140,2810
	22104	383520,1664	1371140,6890
	22105	383520,2110	1371141,9100
	22106	383520,2259	1371142,6820
	22107	383520,3220	1371147,6660
	22108	383520,3240	1371149,2580
	22109	383520,3700	1371150,1530
	22110	383520,4477	1371154,1800
	22111	383520,6753	1371154,4230
	22112	383522,3080	1371158,2300
	22113	383525,5746	1371160,6520
	22114	383527,9428	1371162,1550
	22115	383530,1536	1371164,5080
	22116	383532,6379	1371165,1340
	22117	383536,1363	1371167,3650
	22118	383539,6474	1371169,4130
	22119	383543,2084	1371171,1090
	22120	383546,9209	1371178,1900
	22121	383527,9152	1371178,0540
	22122	383527,0907	1371178,7070
	22123	383527,6600	1371178,7580
	22124	383539,5313	1371186,5650
	22125	383542,4970	1371188,5150
	22126	383550,5529	1371192,2970
	22127	383597,1523	1371214,1730
	22128	383616,7560	1371223,3760
	22129	383657,1510	1371224,9230
	22130	383664,3670	1371229,4600
	22131	383666,7054	1371236,7750
	22132	383676,7620	1371268,2310
	22133	383704,0720	1371277,2240
	22134	383719,1720	1371287,2840
	22135	383995,1700	1371365,2180
	22136	384026,1510	1371365,0070
	22137	384052,2200	1371368,0910
	22138	384167,6840	1371397,8240
	22139	384201,3260	1371398,6010
	22140	384267,3360	1371415,7600
	22141	384320,5130	1371438,4590
	22142	384333,2260	1371446,5440

## Сведения о границах территориальной зоны природных ландшафтов (Р-3)

Сведения о характерных точках границ объекта	№ точки	Координаты	
		X	Y
	22143	384376,8620	1371458,5740
	22144	384484,5660	1371488,2930
	22145	384667,6860	1371541,5970
	22146	384766,4220	1371572,3740
	22147	384870,3120	1371594,2080
	22148	384866,4070	1371617,5100
	22149	384879,5412	1371619,0430
	22150	384882,5140	1371619,3900
	22151	384911,5229	1371620,3060
	22152	384912,1055	1371619,1410
	22153	384909,4951	1371617,1200
	22154	384908,7083	1371613,3110
	22155	384908,6015	1371609,5030
	22156	384908,8493	1371607,3390
	22157	384909,8341	1371603,6240
	22158	384910,1508	1371602,9360
	22159	384911,3744	1371600,2800
	22160	384913,3210	1371597,3510
	22161	384916,5160	1371594,3030
	22162	384919,9054	1371591,5520
	22163	384923,1874	1371588,9830
	22164	384925,5031	1371587,3280
	22165	384929,2700	1371585,0820
	22166	384933,7321	1371583,1750
	22167	384937,6077	1371581,5070
	22168	384941,7858	1371578,6650
	22169	384945,7815	1371574,3250
	22170	384948,3394	1371570,8060
	22171	384949,8090	1371568,7540
	22172	384950,7494	1371567,4300
	22173	384952,6856	1371565,1510
	22174	384953,6782	1371563,9760
	22175	384955,8308	1371560,7740
	22176	384957,2329	1371557,5520
	22177	384958,1477	1371553,8380
	22178	384958,3706	1371551,7440
	22179	384958,6127	1371549,4710
	22180	384958,5789	1371545,8610
	22181	384958,2277	1371543,7660
	22182	384957,7789	1371542,4620
	22183	384957,5072	1371541,7260
	22184	384957,2438	1371540,8300
	22185	384957,0255	1371539,6030

## Сведения о границах территориальной зоны природных ландшафтов (Р-3)

Сведения о характерных точках границ объекта	№ точки	Координаты	
		X	Y
	22186	384956,8718	1371538,0150
	22187	384956,8984	1371536,4450
	22188	384957,1977	1371535,0500
	22189	384957,9096	1371533,8300
	22190	384959,1111	1371532,5820
	22191	384960,5799	1371531,1490
	22192	384961,5518	1371529,2550
	22193	384961,8755	1371526,1400
	22194	384961,7914	1371521,1700
	22195	384961,7337	1371518,0650
	22196	384969,7350	1371492,7650
	22197	384961,3650	1371475,8900
	22198	384931,5950	1371466,4050
	22199	384913,3950	1371452,2000
	22200	384900,1900	1371415,7450
	22201	384903,2034	1371386,0170
	22202	384904,3366	1371383,6810
	22203	384905,3252	1371381,5660
	22204	384905,8076	1371379,7090
	22205	384905,7327	1371377,3700
	22206	384904,8347	1371373,4830
	22207	384904,2419	1371371,6310
	22208	384904,6600	1371352,7000
	22209	384900,3400	1371341,2150
	22210	384896,1050	1371325,3250
	22211	384853,0400	1371261,6800
	22212	384802,1711	1371196,1750
	22213	384802,1711	1371178,1320
	22214	384802,9425	1371162,0240
	22215	384803,5434	1371156,0890
	22216	384803,8248	1371153,3090
	22217	384806,8429	1371144,3080
	22218	384806,9498	1371144,2930
	22219	384807,0097	1371144,0950
	22220	384804,7800	1371142,8900
	22221	384797,2804	1371139,3140
	22222	384794,6236	1371147,4340
	22223	384785,6409	1371174,8890
	22224	384775,1500	1371161,3800
	22225	384736,8150	1371124,1200
	22226	384700,2550	1371082,4100
	22227	384626,9950	1371019,3950
	22228	384647,7600	1371057,8400



## Сведения о границах территориальной зоны природных ландшафтов (Р-3)

Сведения о характерных точках границ объекта	№ точки	Координаты	
		X	Y
	22229	384657,7016	1371069,8720
	22230	384645,5650	1371060,5370
	22231	384637,2702	1371052,9190
	22232	384633,3854	1371049,2870
	22233	384631,6584	1371048,1620
	22234	384630,8377	1371048,1240
	22235	384630,4860	1371048,6900
	22236	384630,6564	1371050,0570
	22237	384631,5470	1371052,7750
	22238	384632,8292	1371056,9360
	22239	384634,0683	1371060,8890
	22240	384635,8178	1371064,8630
	22241	384638,2144	1371068,6380
	22242	384640,4694	1371071,6350
	22243	384641,8685	1371073,5750
	22244	384642,8832	1371075,2200
	22245	384644,1407	1371077,0510
	22246	384645,6330	1371078,5290
	22247	384646,8341	1371079,2620
	22248	384647,7176	1371079,4880
	22249	384648,3791	1371079,5790
	22250	384648,8619	1371079,7610
	22251	384649,2884	1371080,1950
	22252	384649,6295	1371080,9400
	22253	384649,8403	1371081,6570
	22254	384650,0910	1371082,3740
	22255	384650,8100	1371083,6430
	22256	384652,9264	1371086,0620
	22257	384656,5648	1371089,2680
	22258	384659,6180	1371091,4630
	22259	384661,9479	1371092,7790
	22260	384664,3148	1371093,8840
	22261	384665,8950	1371094,5500
	22262	384666,8527	1371095,0560
	22263	384667,4815	1371095,6370
	22264	384667,8523	1371096,3610
	22265	384668,1152	1371097,2280
	22266	384668,4706	1371098,2530
	22267	384669,6406	1371100,2560
	22268	384672,9774	1371104,7070
	22269	384679,1144	1371111,8160
	22270	384686,0621	1371118,9740
	22271	384691,5904	1371123,4930

## Сведения о границах территориальной зоны природных ландшафтов (Р-3)

Сведения о характерных точках границ объекта	№ точки	Координаты	
		X	Y
	22272	384695,8824	1371126,9390
	22273	384699,1780	1371130,6310
	22274	384701,2966	1371133,8700
	22275	384702,2158	1371135,8270
	22276	384702,7334	1371137,6690
	22277	384703,7618	1371140,2340
	22278	384706,1212	1371143,5300
	22279	384709,7066	1371147,2070
	22280	384712,7317	1371150,2020
	22281	384715,0870	1371153,2180
	22282	384718,1005	1371157,4440
	22283	384721,9977	1371162,5870
	22284	384724,7385	1371166,6360
	22285	384726,4941	1371169,6810
	22286	384728,7430	1371172,9380
	22287	384732,6451	1371177,7310
	22288	384737,7080	1371183,9160
	22289	384743,7878	1371191,2170
	22290	384749,3439	1371198,2750
	22291	384753,9663	1371205,0980
	22292	384757,7716	1371210,7820
	22293	384762,9020	1371216,7970
	22294	384770,3657	1371223,6770
	22295	384776,4321	1371228,7370
	22296	384780,0247	1371232,2240
	22297	384781,8381	1371235,1180
	22298	384783,1833	1371238,1380
	22299	384784,9684	1371241,8220
	22300	384786,6475	1371244,4280
	22301	384788,1725	1371246,0850
	22302	384789,7718	1371247,3620
	22303	384790,9768	1371248,1700
	22304	384776,1850	1371246,2850
	22305	384736,4450	1371212,5650
	22306	384716,4700	1371188,3050
	22307	384702,6550	1371180,6800
	22308	384688,8450	1371176,9600
	22309	384688,9040	1371181,5520
	22310	384687,1662	1371181,6880
	22311	384685,1824	1371182,1280
	22312	384683,2724	1371182,8170
	22313	384681,4668	1371183,8040
	22314	384679,8553	1371185,0680

## Сведения о границах территориальной зоны природных ландшафтов (Р-3)

Сведения о характерных точках границ объекта	№ точки	Координаты	
		X	Y
	22315	384678,6889	1371186,6660
	22316	384677,9767	1371188,5360
	22317	384677,5766	1371190,5530
	22318	384677,4477	1371192,6450
	22319	384677,6089	1371194,7330
	22320	384678,0895	1371196,7860
	22321	384679,0013	1371198,9130
	22322	384680,8492	1371201,4360
	22323	384683,7424	1371204,3030
	22324	384686,0739	1371206,3890
	22325	384687,8161	1371207,8630
	22326	384689,3960	1371209,1800
	22327	384690,9457	1371210,4870
	22328	384692,5246	1371211,7340
	22329	384694,2113	1371212,8390
	22330	384695,9870	1371213,8730
	22331	384697,8226	1371214,8950
	22332	384699,7274	1371215,8670
	22333	384701,6710	1371216,7580
	22334	384703,6335	1371217,5790
	22335	384705,5564	1371218,4210
	22336	384707,3812	1371219,3940
	22337	384709,0882	1371220,5190
	22338	384710,5793	1371221,9170
	22339	384711,9434	1371223,5170
	22340	384713,3559	1371225,0160
	22341	384714,8569	1371226,4040
	22342	384716,3090	1371227,8720
	22343	384717,6833	1371229,4920
	22344	384719,0183	1371231,1530
	22345	384720,2043	1371232,8850
	22346	384721,1721	1371234,7410
	22347	384721,5227	1371235,6840
	22348	384709,5600	1371246,3150
	22349	384700,8900	1371262,1600
	22350	384701,7595	1371267,9750
	22351	384701,5735	1371269,9790
	22352	384701,8040	1371272,0260
	22353	384702,4927	1371273,9460
	22354	384702,7069	1371274,3100
	22355	384703,0950	1371276,9050
	22356	384689,4000	1371280,8850
	22357	384681,4850	1371273,2000

## Сведения о границах территориальной зоны природных ландшафтов (Р-3)

Сведения о характерных точках границ объекта	№ точки	Координаты	
		X	Y
	22358	384667,5700	1371265,5800
	22359	384659,5050	1371259,6950
	22360	384652,2980	1371247,8480
	22361	384651,8926	1371246,9850
	22362	384651,5548	1371246,5680
	22363	384653,8700	1371236,6450
	22364	384638,8000	1371230,6550
	22365	384632,3997	1371226,2100
	22366	384632,4442	1371225,8310
	22367	384632,2361	1371223,9440
	22368	384631,3222	1371222,3470
	22369	384629,8330	1371221,0790
	22370	384628,3331	1371219,7610
	22371	384627,0889	1371218,1490
	22372	384625,6783	1371216,7800
	22373	384623,8589	1371216,1670
	22374	384621,8210	1371216,3370
	22375	384619,8198	1371216,9470
	22376	384617,8621	1371217,7970
	22377	384615,9869	1371218,8150
	22378	384614,1519	1371219,8420
	22379	384612,5899	1371221,0660
	22380	384611,5849	1371222,7610
	22381	384611,1052	1371224,7980
	22382	384611,0165	1371226,9000
	22383	384611,1678	1371228,9980
	22384	384611,4192	1371231,1050
	22385	384611,5095	1371232,9900
	22386	384595,3450	1371247,4550
	22387	384597,1766	1371250,9920
	22388	384595,6874	1371251,9830
	22389	384594,2274	1371253,3450
	22390	384593,2222	1371255,0200
	22391	384592,7805	1371256,9270
	22392	384592,8499	1371258,8960
	22393	384593,3289	1371260,8390
	22394	384594,1370	1371262,7180
	22395	384595,2352	1371264,6020
	22396	384596,6135	1371266,4810
	22397	384598,1474	1371268,0690
	22398	384599,7195	1371269,5360
	22399	384601,1450	1371271,2350
	22400	384602,4616	1371273,0050

## Сведения о границах территориальной зоны природных ландшафтов (Р-3)

Сведения о характерных точках границ объекта	№ точки	Координаты	
		X	Y
	22401	384603,8457	1371274,6050
	22402	384605,3584	1371276,1130
	22403	384606,8924	1371277,7100
	22404	384608,2383	1371279,4310
	22405	384609,5338	1371281,1320
	22406	384610,8674	1371282,7020
	22407	384612,2799	1371284,1910
	22408	384613,5932	1371285,7420
	22409	384614,6687	1371287,4460
	22410	384615,4470	1371289,3350
	22411	384616,1954	1371291,2340
	22412	384617,2710	1371292,9380
	22413	384618,8023	1371294,3560
	22414	384620,5904	1371295,5490
	22415	384622,3285	1371296,7440
	22416	384623,7408	1371298,2230
	22417	384624,8862	1371299,9160
	22418	384625,8632	1371301,7220
	22419	384626,7716	1371303,6190
	22420	384627,6908	1371305,5650
	22421	384628,6599	1371307,5110
	22422	384629,4134	1371309,1680
	22423	384599,7500	1371294,9550
	22424	384568,4150	1371290,4100
	22425	384535,9450	1371284,6000
	22426	384515,4200	1371251,2500
	22427	384499,1881	1371236,4360
	22428	384499,7345	1371236,0990
	22429	384501,3566	1371234,8850
	22430	384503,6567	1371234,8600
	22431	384505,4418	1371235,8540
	22432	384507,4108	1371236,4350
	22433	384509,3990	1371236,9650
	22434	384511,3519	1371236,4660
	22435	384513,1475	1371235,4790
	22436	384514,3023	1371233,7720
	22437	384515,2151	1371231,9380
	22438	384516,1080	1371230,1040
	22439	384516,2982	1371228,1010
	22440	384516,2963	1371225,9600
	22441	384516,3053	1371223,8800
	22442	384516,2818	1371221,6300
	22443	384515,9791	1371219,4340

## Сведения о границах территориальной зоны природных ландшафтов (Р-3)

Сведения о характерных точках границ объекта	№ точки	Координаты	
		X	Y
	22444	384515,4872	1371217,3010
	22445	384514,9276	1371215,3190
	22446	384513,8218	1371213,5950
	22447	384512,7251	1371211,8210
	22448	384512,0264	1371209,9010
	22449	384511,7755	1371208,4810
	22450	384512,9956	1371204,9050
	22451	384513,4100	1371203,6900
	22452	384509,3250	1371182,4900
	22453	384497,7750	1371158,9000
	22454	384484,9550	1371132,9400
	22455	384474,8200	1371131,8200
	22456	384474,5808	1371132,2350
	22457	384473,1875	1371131,8460
	22458	384471,2107	1371131,4160
	22459	384469,2507	1371132,1050
	22460	384467,6488	1371133,3390
	22461	384466,6955	1371135,1440
	22462	384465,8137	1371137,0470
	22463	384464,9356	1371139,2000
	22464	384464,0130	1371141,0550
	22465	384463,2809	1371142,9360
	22466	384462,5991	1371144,8360
	22467	384462,3791	1371146,8500
	22468	384462,9490	1371148,8520
	22469	384464,4399	1371150,2400
	22470	384465,8423	1371151,7290
	22471	384464,3026	1371153,1120
	22472	384462,6505	1371154,3270
	22473	384461,3734	1371155,8860
	22474	384461,1634	1371157,9000
	22475	384461,1753	1371160,0400
	22476	384461,5256	1371162,0750
	22477	384461,9981	1371164,0250
	22478	384462,0158	1371164,0980
	22479	384461,9967	1371166,1690
	22480	384461,0532	1371167,9630
	22481	384459,7255	1371169,4730
	22482	384459,1848	1371171,4520
	22483	384459,1661	1371173,5520
	22484	384459,1773	1371175,6420
	22485	384459,4579	1371177,6990
	22486	384459,6491	1371179,7860

## Сведения о границах территориальной зоны природных ландшафтов (Р-3)

Сведения о характерных точках границ объекта	№ точки	Координаты	
		X	Y
	22487	384460,0710	1371181,9300
	22488	384460,5627	1371184,0530
	22489	384461,3607	1371185,9220
	22490	384463,1252	1371186,8760
	22491	384464,1824	1371188,6900
	22492	384465,6145	1371190,1590
	22493	384467,6596	1371191,1490
	22494	384469,0250	1371192,8390
	22495	384469,8033	1371194,7280
	22496	384469,8038	1371196,7780
	22497	384469,3627	1371198,7250
	22498	384469,3233	1371200,7760
	22499	384470,6161	1371202,2970
	22500	384472,2544	1371203,5030
	22501	384473,8239	1371204,7990
	22502	384475,0983	1371206,4210
	22503	384476,9125	1371207,3540
	22504	384478,9948	1371208,1530
	22505	384480,1124	1371209,9970
	22506	384480,9404	1371211,8650
	22507	384482,2567	1371213,6150
	22508	384484,3995	1371214,4540
	22509	384485,5903	1371216,5060
	22510	384487,2724	1371217,9710
	22511	384488,5363	1371219,5630
	22512	384488,7983	1371220,2930
	22513	384467,6350	1371230,6550
	22514	384459,1500	1371249,4950
	22515	384453,8350	1371230,9350
	22516	384447,4600	1371221,0050
	22517	384439,8850	1371211,1100
	22518	384428,4450	1371198,8200
	22519	384419,3837	1371187,8310
	22520	384419,0839	1371185,9510
	22521	384418,8528	1371183,8640
	22522	384418,3817	1371181,7810
	22523	384417,9101	1371179,6680
	22524	384417,3179	1371177,5060
	22525	384416,7488	1371175,5640
	22526	384416,6067	1371173,4060
	22527	384416,4987	1371171,3970
	22528	384416,4960	1371171,3470
	22529	384416,3150	1371169,2700

## Сведения о границах территориальной зоны природных ландшафтов (Р-3)

Сведения о характерных точках границ объекта	№ точки	Координаты	
		X	Y
	22530	384416,0517	1371167,0330
	22531	384415,4431	1371165,1220
	22532	384414,8932	1371163,1200
	22533	384414,5028	1371161,0850
	22534	384411,2207	1371154,9330
	22535	384410,0545	1371153,1900
	22536	384408,7588	1371151,4790
	22537	384406,7404	1371150,9390
	22538	384404,7420	1371151,0690
	22539	384402,8120	1371151,7580
	22540	384401,1687	1371152,9020
	22541	384399,7835	1371154,5830
	22542	384398,7894	1371156,3280
	22543	384396,8036	1371157,9780
	22544	384395,3448	1371159,4200
	22545	384394,4022	1371161,2750
	22546	384393,7607	1371163,1940
	22547	384393,6726	1371165,3360
	22548	384394,0133	1371167,3910
	22549	384394,7342	1371169,4610
	22550	384395,0347	1371171,5070
	22551	384395,2221	1371174,0150
	22552	384396,0724	1371176,0420
	22553	384396,0832	1371176,0540
	22554	384397,4150	1371177,5430
	22555	384398,1031	1371179,4230
	22556	384398,7814	1371181,3130
	22557	384399,3052	1371183,5750
	22558	384400,0739	1371185,4940
	22559	384400,6633	1371187,4660
	22560	384402,4462	1371188,9800
	22561	384403,7392	1371190,5110
	22562	384404,5392	1371192,5190
	22563	384404,9789	1371194,5030
	22564	384405,4005	1371196,6270
	22565	384405,8120	1371198,7310
	22566	384406,2643	1371200,8950
	22567	384407,0039	1371202,8740
	22568	384408,1787	1371204,5270
	22569	384409,2544	1371206,2410
	22570	384409,7449	1371208,2840
	22571	384410,0990	1371210,5690
	22572	384410,4286	1371212,5550



## Сведения о границах территориальной зоны природных ландшафтов (Р-3)

Сведения о характерных точках границ объекта	№ точки	Координаты	
		X	Y
	22573	384410,7021	1371214,8010
	22574	384411,1623	1371216,8250
	22575	384411,5194	1371219,3100
	22576	384411,8714	1371221,4550
	22577	384412,3056	1371223,7490
	22578	384412,7652	1371225,7320
	22579	384413,5532	1371227,6010
	22580	384414,2120	1371229,5310
	22581	384414,9703	1371231,4200
	22582	384415,5200	1371233,4120
	22583	384416,1709	1371235,4730
	22584	384416,5702	1371237,4370
	22585	384416,9075	1371238,8750
	22586	384417,8450	1371246,3300
	22587	384411,8200	1371256,5000
	22588	384397,7450	1371239,2800
	22589	384385,0950	1371226,8200
	22590	384381,1354	1371237,1590
	22591	384380,0274	1371237,6720
	22592	384378,4160	1371238,9360
	22593	384377,4830	1371240,7600
	22594	384377,8232	1371242,7850
	22595	384378,5380	1371243,9420
	22596	384377,8150	1371245,8300
	22597	384380,5550	1371258,1600
	22598	384369,2200	1371253,3700
	22599	384360,7053	1371249,5550
	22600	384360,6965	1371249,2520
	22601	384361,2142	1371247,0730
	22602	384364,2333	1371237,5770
	22603	384364,7533	1371235,5590
	22604	384364,2536	1371233,5660
	22605	384363,2350	1371231,6610
	22606	384361,4383	1371230,5570
	22607	384360,4420	1371228,8020
	22608	384359,5009	1371226,7260
	22609	384358,1069	1371225,1260
	22610	384356,1395	1371223,9850
	22611	384354,3228	1371222,8820
	22612	384353,8315	1371220,7890
	22613	384353,4806	1371218,7140
	22614	384349,9501	1371211,9270
	22615	384349,8768	1371211,7860

## Сведения о границах территориальной зоны природных ландшафтов (Р-3)

Сведения о характерных точках границ объекта	№ точки	Координаты	
		X	Y
	22616	384349,8270	1371209,7870
	22617	384349,8735	1371207,5360
	22618	384350,2431	1371205,4900
	22619	384350,8736	1371203,5000
	22620	384351,9182	1371201,7840
	22621	384353,4465	1371200,3110
	22622	384355,1304	1371199,2060
	22623	384356,8633	1371198,0400
	22624	384357,7948	1371196,1160
	22625	384358,3462	1371194,1870
	22626	384357,8169	1371192,2250
	22627	384356,1201	1371191,1200
	22628	384353,8592	1371191,0830
	22629	384351,7671	1371190,9650
	22630	384349,7023	1371190,6650
	22631	384347,7358	1371190,2540
	22632	384345,3510	1371191,3000
	22633	384343,6061	1371192,3360
	22634	384341,8203	1371193,3130
	22635	384340,3719	1371194,7750
	22636	384339,0758	1371196,3940
	22637	384338,1850	1371198,3680
	22638	384336,4279	1371199,9240
	22639	384335,0643	1371201,7150
	22640	384334,4338	1371203,7050
	22641	384333,8953	1371205,8230
	22642	384332,1741	1371207,1090
	22643	384330,2363	1371207,9480
	22644	384328,3504	1371208,9160
	22645	384326,2817	1371209,0270
	22646	384323,8935	1371209,1730
	22647	384321,8489	1371209,5630
	22648	384320,2685	1371210,8970
	22649	384319,4460	1371212,7500
	22650	384319,2658	1371214,7530
	22651	384319,2564	1371216,8130
	22652	384320,1435	1371218,6200
	22653	384321,3377	1371220,2330
	22654	384322,1061	1371222,1320
	22655	384323,1630	1371223,9260
	22656	384324,8997	1371225,0300
	22657	384326,5667	1371226,1460
	22658	384327,2158	1371228,0960

## Сведения о границах территориальной зоны природных ландшафтов (Р-3)

Сведения о характерных точках границ объекта	№ точки	Координаты	
		X	Y
	22659	384327,2166	1371230,1670
	22660	384326,7472	1371232,2240
	22661	384326,1660	1371234,1630
	22662	384326,0056	1371236,1560
	22663	384326,4684	1371238,3490
	22664	384327,5245	1371240,0940
	22665	384328,7332	1371242,0060
	22666	384328,8572	1371242,0790
	22667	384330,5595	1371243,0790
	22668	384332,5435	1371244,0000
	22669	384334,4246	1371244,7220
	22670	384336,0230	1371245,9380
	22671	384337,9109	1371247,1200
	22672	384339,7054	1371248,0740
	22673	384341,9060	1371248,7610
	22674	384343,1897	1371250,3320
	22675	384345,1488	1371250,9230
	22676	384347,1846	1371251,2930
	22677	384349,5146	1371251,9390
	22678	384351,5288	1371252,8690
	22679	384353,2586	1371254,1730
	22680	384353,6916	1371256,3870
	22681	384353,2641	1371258,5740
	22682	384352,5864	1371260,7540
	22683	384352,2271	1371262,8200
	22684	384351,7567	1371264,8070
	22685	384351,4169	1371266,8430
	22686	384351,4095	1371269,0330
	22687	384351,5195	1371271,0420
	22688	384352,3188	1371273,0000
	22689	384353,3154	1371274,7760
	22690	384353,9042	1371276,7070
	22691	384355,6117	1371277,8620
	22692	384356,8970	1371279,5430
	22693	384357,9034	1371281,3090
	22694	384362,4453	1371286,7520
	22695	384363,4022	1371288,5480
	22696	384364,4285	1371290,3030
	22697	384366,1346	1371292,0380
	22698	384372,0116	1371298,4810
	22699	384373,6590	1371299,6370
	22700	384375,4298	1371301,0110
	22701	384376,6863	1371302,7730

## Сведения о границах территориальной зоны природных ландшафтов (Р-3)

Сведения о характерных точках границ объекта	№ точки	Координаты	
		X	Y
	22702	384377,6481	1371304,8990
	22703	384379,0518	1371306,4780
	22704	384380,8361	1371307,4120
	22705	384382,5431	1371308,5360
	22706	384383,9074	1371310,1560
	22707	384385,7611	1371311,0490
	22708	384387,6818	1371311,7500
	22709	384389,5469	1371312,7430
	22710	384391,3905	1371313,6350
	22711	384392,8816	1371315,0340
	22712	384394,5879	1371316,1080
	22713	384395,7960	1371317,9810
	22714	384397,2871	1371319,3790
	22715	384398,8971	1371320,7050
	22716	384400,5285	1371322,1210
	22717	384402,4641	1371323,1520
	22718	384403,6203	1371324,8950
	22719	384404,6571	1371326,6800
	22720	384405,5043	1371328,4980
	22721	384406,5333	1371330,4330
	22722	384408,3179	1371331,3960
	22723	384410,2209	1371332,2480
	22724	384411,6241	1371333,7880
	22725	384412,7193	1371335,4720
	22726	384414,0443	1371337,1320
	22727	384415,9407	1371338,2140
	22728	384417,7539	1371339,0770
	22729	384419,6850	1371339,7990
	22730	384421,5478	1371340,6410
	22731	384423,4574	1371341,2630
	22732	384425,0280	1371342,6300
	22733	384426,8428	1371343,6030
	22734	384428,6584	1371344,6260
	22735	384430,4929	1371345,5790
	22736	384432,0031	1371346,9160
	22737	384433,3365	1371348,4770
	22738	384433,9954	1371350,4070
	22739	384434,5564	1371352,4790
	22740	384435,0580	1371354,6020
	22741	384434,0441	1371356,3680
	22742	384431,8869	1371356,5800
	22743	384429,7764	1371356,5710
	22744	384427,7609	1371356,8910

## Сведения о границах территориальной зоны природных ландшафтов (Р-3)

Сведения о характерных точках границ объекта	№ точки	Координаты	
		X	Y
	22745	384425,0170	1371357,3320
	22746	384423,0426	1371357,7320
	22747	384421,2267	1371358,6990
	22748	384419,1153	1371359,3000
	22749	384418,5648	1371359,4040
	22750	384398,4700	1371349,4050
	22751	384367,7350	1371330,3400
	22752	384325,5450	1371316,7950
	22753	384280,1995	1371302,4040
	22754	384281,1895	1371301,4040
	22755	384281,4595	1371299,3800
	22756	384281,2591	1371297,3430
	22757	384280,5807	1371295,4420
	22758	384278,8553	1371294,4280
	22759	384277,0591	1371293,3640
	22760	384275,9727	1371291,6000
	22761	384275,2247	1371289,7310
	22762	384274,5715	1371287,5110
	22763	384274,2738	1371286,5240
	22764	384273,9824	1371285,5590
	22765	384273,2135	1371283,6300
	22766	384272,2459	1371281,7840
	22767	384271,5958	1371279,7740
	22768	384271,1561	1371277,1100
	22769	384270,8529	1371274,8840
	22770	384270,2042	1371272,9630
	22771	384269,7033	1371270,9000
	22772	384269,3037	1371268,9160
	22773	384268,9122	1371266,8010
	22774	384268,5505	1371264,6760
	22775	384268,0703	1371262,6530
	22776	384267,4017	1371260,7430
	22777	384266,1716	1371255,3800
	22778	384265,7447	1371252,9060
	22779	384265,3526	1371250,7520
	22780	384264,8761	1371248,3080
	22781	384265,6582	1371246,4260
	22782	384265,8181	1371244,4040
	22783	384265,2781	1371242,3910
	22784	384264,8686	1371240,4170
	22785	384264,5081	1371238,3720
	22786	384264,1277	1371236,3370
	22787	384263,7780	1371234,3420

## Сведения о границах территориальной зоны природных ландшафтов (Р-3)

Сведения о характерных точках границ объекта	№ точки	Координаты	
		X	Y
	22788	384263,3288	1371232,3890
	22789	384262,8287	1371230,3760
	22790	384262,2599	1371228,4440
	22791	384261,3418	1371226,5670
	22792	384260,3740	1371224,7110
	22793	384259,7057	1371222,8210
	22794	384259,4058	1371220,8150
	22795	384259,0163	1371218,8400
	22796	384258,5271	1371216,8870
	22797	384258,2768	1371214,8510
	22798	384257,6278	1371212,9100
	22799	384256,8898	1371211,0410
	22800	384256,5395	1371209,0060
	22801	384256,5394	1371206,9850
	22802	384256,2996	1371204,9890
	22803	384255,8504	1371203,0350
	22804	384255,3208	1371201,0520
	22805	384255,1791	1371198,9240
	22806	384255,4885	1371196,8690
	22807	384255,5285	1371194,8480
	22808	384255,0478	1371192,7950
	22809	384254,5089	1371190,8630
	22810	384253,7310	1371188,9940
	22811	384252,8629	1371187,1170
	22812	384252,3727	1371185,0940
	22813	384252,0420	1371183,0380
	22814	384251,9713	1371180,9790
	22815	384252,1009	1371178,9370
	22816	384253,1121	1371176,9910
	22817	384253,5998	1371174,8140
	22818	384253,5693	1371172,7640
	22819	384253,3792	1371170,7460
	22820	384253,5293	1371168,7340
	22821	384254,1706	1371166,8040
	22822	384254,2507	1371164,7920
	22823	384254,2108	1371162,7820
	22824	384254,0982	1371160,5940
	22825	384254,0482	1371158,5840
	22826	384254,5574	1371156,5060
	22827	384254,5867	1371154,4450
	22828	384254,2441	1371152,2600
	22829	384253,6154	1371150,3390
	22830	384253,6653	1371148,3180

## Сведения о границах территориальной зоны природных ландшафтов (Р-3)

Сведения о характерных точках границ объекта	№ точки	Координаты	
		X	Y
	22831	384253,7943	1371146,2360
	22832	384253,9243	1371144,2240
	22833	384254,0744	1371142,2110
	22834	384253,8130	1371140,1040
	22835	384253,3238	1371138,1510
	22836	384252,6550	1371136,2210
	22837	384251,5597	1371134,5370
	22838	384250,2959	1371132,9560
	22839	384249,2304	1371131,2510
	22840	384248,4409	1371129,2830
	22841	384247,7822	1371127,3620
	22842	384247,5808	1371125,2550
	22843	384247,1813	1371123,2800
	22844	384246,7919	1371121,3060
	22845	384246,4420	1371119,3010
	22846	384245,8313	1371117,2490
	22847	384245,4289	1371113,7350
	22848	384244,9993	1371111,7510
	22849	384244,3006	1371109,8310
	22850	384243,4729	1371107,9830
	22851	384242,4372	1371106,2680
	22852	384240,4787	1371105,0470
	22853	384238,7328	1371104,0030
	22854	384237,0150	1371102,8280
	22855	384235,0134	1371102,0680
	22856	384233,0363	1371101,6170
	22857	384230,7401	1371101,2210
	22858	384228,6484	1371101,1330
	22859	384226,6132	1371101,4830
	22860	384224,4284	1371101,8560
	22861	384222,7759	1371103,0500
	22862	384221,3976	1371104,5210
	22863	384219,9485	1371105,9430
	22864	384217,9692	1371107,3530
	22865	384216,1621	1371108,2400
	22866	384214,1777	1371108,6390
	22867	384212,5758	1371109,8730
	22868	384211,3306	1371111,5520
	22869	384210,4417	1371113,6560
	22870	384209,5995	1371115,5290
	22871	384208,3480	1371117,4580
	22872	384207,2135	1371119,1850
	22873	384205,4084	1371120,2020

## Сведения о границах территориальной зоны природных ландшафтов (Р-3)

Сведения о характерных точках границ объекта	№ точки	Координаты	
		X	Y
	22874	384203,7651	1371121,3470
	22875	384202,0938	1371123,9620
	22876	384200,3507	1371125,1180
	22877	384198,9118	1371126,5500
	22878	384197,7071	1371128,2680
	22879	384196,5110	1371129,8860
	22880	384195,3981	1371131,7130
	22881	384193,5906	1371133,9200
	22882	384192,2933	1371135,4600
	22883	384191,2285	1371137,1660
	22884	384190,3252	1371138,9700
	22885	384189,5740	1371140,9110
	22886	384189,2650	1371142,9960
	22887	384189,2453	1371145,0270
	22888	384189,0853	1371147,0490
	22889	384188,7750	1371149,0440
	22890	384188,4153	1371151,0800
	22891	384187,2699	1371152,7480
	22892	384185,9827	1371154,2970
	22893	384184,6049	1371155,7980
	22894	384183,9241	1371157,7680
	22895	384183,3341	1371159,7870
	22896	384182,9858	1371161,9230
	22897	384182,7154	1371163,9170
	22898	384182,1948	1371165,8950
	22899	384181,3925	1371167,7680
	22900	384180,2982	1371169,5040
	22901	384178,9015	1371171,0850
	22902	384177,6687	1371172,9240
	22903	384177,2279	1371174,8910
	22904	384175,7987	1371176,3020
	22905	384174,5935	1371177,9810
	22906	384173,6799	1371179,7640
	22907	384173,3200	1371181,7900
	22908	384172,8616	1371183,9170
	22909	384172,6232	1371186,0410
	22910	384172,6037	1371188,0920
	22911	384172,2335	1371190,0980
	22912	384171,9434	1371192,1120
	22913	384171,4528	1371194,0900
	22914	384170,1068	1371199,0710
	22915	384170,1180	1371201,1710
	22916	384170,1397	1371203,3010



## Сведения о границах территориальной зоны природных ландшафтов (Р-3)

Сведения о характерных точках границ объекта	№ точки	Координаты	
		X	Y
	22917	384169,1760	1371205,0760
	22918	384167,3892	1371205,9830
	22919	384166,1529	1371207,5910
	22920	384165,5517	1371209,5310
	22921	384166,1309	1371211,4820
	22922	384167,1578	1371213,2770
	22923	384166,4507	1371216,8380
	22924	384164,7394	1371218,1140
	22925	384163,9073	1371219,9970
	22926	384163,7669	1371221,9890
	22927	384163,5169	1371224,0030
	22928	384161,7941	1371225,1790
	22929	384160,4067	1371226,7100
	22930	384159,9557	1371228,6670
	22931	384159,8457	1371230,6790
	22932	384159,5775	1371232,8240
	22933	384158,8960	1371234,7440
	22934	384158,5964	1371236,7890
	22935	384158,6068	1371238,8290
	22936	384158,8966	1371240,8250
	22937	384158,8568	1371242,8560
	22938	384160,0807	1371244,4480
	22939	384160,2803	1371246,4350
	22940	384159,0944	1371248,0630
	22941	384158,2417	1371249,9060
	22942	384157,8575	1371252,3120
	22943	384156,7730	1371254,0390
	22944	384155,6383	1371255,7560
	22945	384155,2089	1371257,8130
	22946	384155,8775	1371259,7230
	22947	384157,4337	1371261,4700
	22948	384159,2774	1371262,3630
	22949	384161,2944	1371262,8130
	22950	384163,3389	1371263,0930
	22951	384165,3969	1371262,9320
	22952	384167,3675	1371262,2830
	22953	384169,1229	1371261,2760
	22954	384171,0977	1371260,9070
	22955	384173,0365	1371261,4780
	22956	384174,3889	1371262,9680
	22957	384175,7518	1371264,4880
	22958	384177,3312	1371265,7750
	22959	384179,0881	1371266,8890

## Сведения о границах территориальной зоны природных ландшафтов (Р-3)

Сведения о характерных точках границ объекта	№ точки	Координаты	
		X	Y
	22960	384181,0747	1371267,3090
	22961	384183,0706	1371267,6800
	22962	384183,5405	1371269,6830
	22963	384182,6581	1371271,5460
	22964	384181,5339	1371273,2940
	22965	384180,2880	1371274,9220
	22966	384179,0107	1371276,4620
	22967	384177,8956	1371278,1490
	22968	384175,9834	1371279,3670
	22969	384174,4838	1371280,7500
	22970	384173,0448	1371282,1810
	22971	384171,4138	1371283,4760
	22972	384169,4112	1371283,9960
	22973	384167,4271	1371284,4150
	22974	384165,6934	1371285,5310
	22975	384164,7196	1371287,2960
	22976	384164,1797	1371289,3250
	22977	384164,4202	1371291,3710
	22978	384164,9616	1371293,4740
	22979	384165,9380	1371295,2400
	22980	384167,5669	1371296,4850
	22981	384168,2650	1371298,3650
	22982	384168,6147	1371300,3610
	22983	384169,5040	1371302,3180
	22984	384170,1529	1371304,2480
	22985	384171,4474	1371305,8790
	22986	384173,2619	1371306,8320
	22987	384175,1558	1371307,7440
	22988	384177,1540	1371308,2750
	22989	384179,3808	1371308,7020
	22990	384181,4417	1371308,7410
	22991	384183,4139	1371308,1910
	22992	384185,1382	1371307,1160
	22993	384186,3425	1371305,3770
	22994	384186,6127	1371303,3730
	22995	384186,9710	1371301,2370
	22996	384187,8093	1371299,1040
	22997	384188,0948	1371296,7800
	22998	384187,8329	1371294,6430
	22999	384187,6227	1371292,6160
	23000	384188,0724	1371290,5790
	23001	384188,5634	1371288,6210
	23002	384188,9240	1371286,6460

## Сведения о границах территориальной зоны природных ландшафтов (Р-3)

Сведения о характерных точках границ объекта	№ точки	Координаты	
		X	Y
	23003	384188,9223	1371284,5150
	23004	384188,9295	1371282,3150
	23005	384189,0688	1371280,2530
	23006	384189,3890	1371278,2470
	23007	384190,2492	1371276,2340
	23008	384191,6656	1371274,6330
	23009	384193,4954	1371273,2550
	23010	384194,5688	1371271,4590
	23011	384196,0587	1371270,0870
	23012	384198,0618	1371269,6070
	23013	384200,4031	1371268,9920
	23014	384202,4161	1371268,5020
	23015	384204,3592	1371268,0130
	23016	384206,3401	1371267,3830
	23017	384208,4500	1371267,3520
	23018	384210,5190	1371267,2610
	23019	384212,7092	1371267,2480
	23020	384214,8106	1371267,3170
	23021	384223,2535	1371270,1020
	23022	384225,1377	1371271,0340
	23023	384227,0294	1371271,7960
	23024	384229,2370	1371272,9530
	23025	384231,1105	1371273,8350
	23026	384232,3892	1371274,4060
	23027	384234,2711	1371275,1890
	23028	384236,0864	1371276,1920
	23029	384237,9206	1371277,1250
	23030	384240,0149	1371278,0640
	23031	384241,8715	1371279,1560
	23032	384243,4998	1371280,3620
	23033	384244,9910	1371281,7700
	23034	384246,2246	1371283,3420
	23035	384247,4105	1371285,0650
	23036	384248,8335	1371286,5940
	23037	384250,3142	1371287,9720
	23038	384251,9910	1371289,0770
	23039	384251,7912	1371291,1100
	23040	384249,9538	1371291,9780
	23041	384248,1069	1371292,8760
	23042	384246,9515	1371294,5430
	23043	384246,1288	1371296,3860
	23044	384245,8086	1371298,3910
	23045	384245,7286	1371300,4020

## Сведения о границах территориальной зоны природных ландшафтов (Р-3)

Сведения о характерных точках границ объекта	№ точки	Координаты	
		X	Y
	23046	384246,9237	1371302,0750
	23047	384248,8265	1371302,9170
	23048	384250,8221	1371303,2670
	23049	384251,9659	1371303,4470
	23050	384252,9073	1371303,5960
	23051	384255,4136	1371303,9890
	23052	384257,6847	1371304,7050
	23053	384259,5793	1371305,6670
	23054	384261,3641	1371306,6400
	23055	384263,4703	1371307,0290
	23056	384265,6545	1371307,2870
	23057	384268,0354	1371307,3210
	23058	384270,1446	1371307,2400
	23059	384271,9931	1371306,4520
	23060	384273,6453	1371305,2370
	23061	384274,7932	1371304,7890
	23062	384269,5276	1371313,8800
	23063	384268,1231	1371313,8810
	23064	384266,0726	1371313,8720
	23065	384263,8970	1371314,1940
	23066	384261,8934	1371314,6440
	23067	384259,3469	1371314,9120
	23068	384257,1930	1371315,3440
	23069	384255,3762	1371316,2510
	23070	384253,7637	1371317,4460
	23071	384252,3472	1371319,0370
	23072	384251,2572	1371321,0630
	23073	384250,8974	1371323,0990
	23074	384251,9340	1371324,8740
	23075	384253,7667	1371325,7070
	23076	384255,9342	1371326,1850
	23077	384257,9875	1371327,0540
	23078	384259,8795	1371327,8360
	23079	384262,0607	1371327,8940
	23080	384263,7122	1371326,6290
	23081	384265,6434	1371326,0200
	23082	384266,3279	1371326,6050
	23083	384266,4575	1371333,6780
	23084	384265,8022	1371335,3390
	23085	384264,7277	1371337,0660
	23086	384263,6276	1371339,0820
	23087	384262,5855	1371340,9680
	23088	384262,4175	1371343,1210

## Сведения о границах территориальной зоны природных ландшафтов (Р-3)

Сведения о характерных точках границ объекта	№ точки	Координаты	
		X	Y
	23089	384262,5687	1371345,2090
	23090	384263,0687	1371347,2220
	23091	384263,3346	1371349,6280
	23092	384263,2350	1371351,6700
	23093	384262,4452	1371353,7120
	23094	384262,0461	1371355,7890
	23095	384260,6979	1371357,2690
	23096	384259,9968	1371359,2200
	23097	384259,1240	1371361,0530
	23098	384258,6132	1371363,0210
	23099	384257,9517	1371364,9410
	23100	384256,8287	1371366,7680
	23101	384255,8056	1371368,5840
	23102	384254,8321	1371370,3790
	23103	384252,9010	1371370,9980
	23104	384251,3026	1371369,7810
	23105	384250,1172	1371368,0880
	23106	384248,0808	1371367,6790
	23107	384246,0780	1371367,5190
	23108	384244,1453	1371368,0270
	23109	384242,1166	1371368,1380
	23110	384240,1013	1371368,4780
	23111	384238,4900	1371369,7520
	23112	384238,0910	1371371,8380
	23113	384238,1830	1371373,9870
	23114	384238,6622	1371375,9400
	23115	384239,5100	1371377,7980
	23116	384241,1883	1371379,0130
	23117	384243,2750	1371379,4320
	23118	384245,3287	1371379,6620
	23119	384247,2634	1371380,6230
	23120	384248,9632	1371381,9380
	23121	384249,6355	1371384,0980
	23122	384250,0666	1371386,1820
	23123	384250,0064	1371388,1840
	23124	384249,2567	1371390,2250
	23125	384248,3956	1371392,1780
	23126	384247,6637	1371394,0690
	23127	384248,2922	1371395,9800
	23128	384249,7860	1371397,5580
	23129	384251,9002	1371397,8170
	23130	384254,4804	1371397,7990
	23131	384256,4931	1371397,9590

## Сведения о границах территориальной зоны природных ландшафтов (Р-3)

Сведения о характерных точках границ объекта	№ точки	Координаты	
		X	Y
	23132	384258,1312	1371399,1540
	23133	384260,0730	1371399,9260
	23134	384262,2038	1371399,9540
	23135	384264,1245	1371399,3050
	23136	384265,4397	1371397,6250
	23137	384266,4129	1371395,8210
	23138	384268,0559	1371394,6560
	23139	384270,0513	1371393,6560
	23140	384272,0688	1371393,4660
	23141	384275,1960	1371395,2500
	23142	384276,5709	1371396,9100
	23143	384277,3415	1371398,9580
	23144	384278,3544	1371401,1540
	23145	384279,6282	1371402,7350
	23146	384281,4913	1371403,5970
	23147	384283,2557	1371404,5410
	23148	384285,1499	1371405,4730
	23149	384287,1161	1371405,8640
	23150	384289,1544	1371406,4040
	23151	384291,2107	1371406,8030
	23152	384293,2163	1371407,1530
	23153	384295,4706	1371407,4200
	23154	384297,4831	1371407,5600
	23155	384299,4980	1371407,8700
	23156	384301,3982	1371408,5320
	23157	384303,1154	1371409,6660
	23158	384304,8820	1371410,7600
	23159	384306,8777	1371411,7910
	23160	384308,8182	1371412,4720
	23161	384310,6892	1371413,1940
	23162	384312,7685	1371413,7930
	23163	384314,7618	1371413,9940
	23164	384316,7682	1371413,7240
	23165	384318,6855	1371412,8550
	23166	384320,3664	1371411,5500
	23167	384322,1090	1371410,3640
	23168	384324,1180	1371410,2740
	23169	384326,0125	1371411,2260
	23170	384328,1161	1371412,1150
	23171	384330,0472	1371412,8360
	23172	384331,1552	1371414,7000
	23173	384332,1819	1371416,4850
	23174	384333,0715	1371418,4620

## Сведения о границах территориальной зоны природных ландшафтов (Р-3)

Сведения о характерных точках границ объекта	№ точки	Координаты	
		X	Y
	23175	384333,2724	1371421,2090
	23176	384333,3358	1371423,4490
	23177	384333,3163	1371425,4990
	23178	384333,2170	1371427,5610
	23179	384332,7406	1371429,8190
	23180	384331,3352	1371431,4900
	23181	384329,6435	1371432,7350
	23182	384329,0653	1371433,7080
	23183	384322,4700	1371434,3250
	23184	384298,3650	1371423,5850
	23185	384264,8100	1371407,5000
	23186	384233,1300	1371397,7650
	23187	384196,9800	1371392,7550
	23188	384168,3250	1371387,5400
	23189	384149,8000	1371386,9500
	23190	384114,6000	1371376,4100
	23191	384081,9400	1371363,9050
	23192	384076,3377	1371354,9310
	23193	384076,4710	1371354,8920
	23194	384078,9397	1371354,1050
	23195	384081,0056	1371353,8040
	23196	384083,0804	1371354,1030
	23197	384084,3662	1371353,8040
	23198	384088,0192	1371351,9490
	23199	384089,7142	1371350,2540
	23200	384090,2038	1371348,2060
	23201	384090,3935	1371346,1730
	23202	384090,6500	1371343,9190
	23203	384090,7699	1371341,8970
	23204	384090,9888	1371339,8030
	23205	384090,9947	1371337,5130
	23206	384091,1347	1371335,5000
	23207	384091,4952	1371333,5150
	23208	384091,7748	1371331,4700
	23209	384092,1955	1371329,4930
	23210	384092,1032	1371327,3240
	23211	384090,9979	1371325,6410
	23212	384088,9500	1371325,1310
	23213	384086,9319	1371325,2810
	23214	384085,0728	1371326,0390
	23215	384083,0279	1371325,7290
	23216	384081,6944	1371324,1690
	23217	384082,2152	1371322,2010

## Сведения о границах территориальной зоны природных ландшафтов (Р-3)

Сведения о характерных точках границ объекта	№ точки	Координаты	
		X	Y
	23218	384083,2365	1371320,2650
	23219	384084,9696	1371319,1090
	23220	384086,2557	1371317,4900
	23221	384086,6226	1371315,2640
	23222	384086,6721	1371313,2130
	23223	384086,3425	1371311,2270
	23224	384084,4613	1371310,4950
	23225	384082,4014	1371309,8560
	23226	384081,1127	1371309,4010
	23227	384086,4828	1371301,1520
	23228	384087,1420	1371301,1140
	23229	384089,1386	1371300,8640
	23230	384091,3141	1371300,5320
	23231	384094,0595	1371300,1910
	23232	384095,9014	1371298,9530
	23233	384096,7343	1371297,1300
	23234	384097,6750	1371295,1460
	23235	384098,3361	1371293,1960
	23236	384098,7465	1371291,2090
	23237	384098,7623	1371288,2390
	23238	384100,0381	1371286,5990
	23239	384101,4950	1371285,0270
	23240	384103,1875	1371283,8320
	23241	384105,0229	1371282,8340
	23242	384106,3941	1371280,8840
	23243	384107,2254	1371278,9510
	23244	384107,9877	1371277,0790
	23245	384108,9677	1371275,0540
	23246	384109,3966	1371272,9580
	23247	384109,6766	1371270,9430
	23248	384110,0991	1371268,4160
	23249	384111,8447	1371267,4300
	23250	384113,8361	1371266,8300
	23251	384115,8212	1371266,4810
	23252	384117,8205	1371266,4110
	23253	384119,8897	1371266,3300
	23254	384122,3602	1371266,3330
	23255	384124,4054	1371265,9930
	23256	384126,2948	1371265,2550
	23257	384128,2916	1371264,3450
	23258	384130,2812	1371263,6250
	23259	384132,1262	1371262,5970
	23260	384133,5607	1371260,8660



## Сведения о границах территориальной зоны природных ландшафтов (Р-3)

Сведения о характерных точках границ объекта	№ точки	Координаты	
		X	Y
	23261	384133,9001	1371259,0560
	23262	384133,9406	1371258,8400
	23263	384134,3496	1371256,7530
	23264	384135,9182	1371255,3000
	23265	384137,9082	1371254,6100
	23266	384139,8580	1371253,9010
	23267	384141,6523	1371252,8240
	23268	384143,2851	1371251,6490
	23269	384144,7134	1371250,1780
	23270	384145,7545	1371248,2220
	23271	384146,5367	1371246,3500
	23272	384146,8651	1371244,2250
	23273	384147,0446	1371241,5020
	23274	384147,0526	1371239,3510
	23275	384147,0009	1371237,2220
	23276	384146,8599	1371235,1430
	23277	384146,9183	1371233,0220
	23278	384146,8877	1371230,9620
	23279	384147,2975	1371228,9360
	23280	384147,6442	1371226,6900
	23281	384147,8027	1371224,5770
	23282	384148,1422	1371222,5220
	23283	384148,5206	1371220,3960
	23284	384148,9587	1371218,2490
	23285	384149,6177	1371216,1590
	23286	384150,2162	1371214,0400
	23287	384150,4966	1371212,0450
	23288	384151,5353	1371209,2590
	23289	384152,0565	1371207,3210
	23290	384152,2970	1371205,3370
	23291	384152,8248	1371203,1690
	23292	384153,2444	1371201,1220
	23293	384153,6409	1371198,8660
	23294	384154,0781	1371196,6590
	23295	384154,5468	1371194,5520
	23296	384155,4396	1371192,7180
	23297	384156,7551	1371191,0580
	23298	384157,5155	1371189,0570
	23299	384157,9346	1371186,9800
	23300	384158,8163	1371185,0670
	23301	384159,5677	1371183,1350
	23302	384160,0177	1371181,1180
	23303	384160,5357	1371178,9600

## Сведения о границах территориальной зоны природных ландшафтов (Р-3)

Сведения о характерных точках границ объекта	№ точки	Координаты	
		X	Y
	23304	384160,9161	1371176,9740
	23305	384161,2934	1371174,7680
	23306	384161,6130	1371172,7230
	23307	384162,3218	1371170,6220
	23308	384163,1344	1371168,7700
	23309	384164,2491	1371167,0630
	23310	384164,8249	1371165,2880
	23311	384164,9568	1371164,8820
	23312	384165,6086	1371162,9820
	23313	384166,1886	1371160,9630
	23314	384166,7699	1371159,0240
	23315	384167,6326	1371157,1810
	23316	384168,2521	1371155,1310
	23317	384169,3165	1371153,3950
	23318	384170,5589	1371151,5260
	23319	384171,9975	1371150,0740
	23320	384172,7068	1371148,0040
	23321	384172,7013	1371145,6230
	23322	384172,3318	1371143,6480
	23323	384170,5951	1371142,5440
	23324	384169,1326	1371142,0030
	23325	384169,2700	1371141,6150
	23326	384172,8700	1371134,2150
	23327	384150,5950	1371124,6250
	23328	384131,4750	1371131,4500
	23329	384096,6750	1371139,1100
	23330	384050,8150	1371144,8750
	23331	384011,2950	1371155,7600
	23332	383966,0000	1371163,8100
	23333	383928,2750	1371177,9500
	23334	383893,2350	1371184,4150
	23335	383860,0150	1371194,9350
	23336	383820,8750	1371215,9150
	23337	383800,6800	1371227,2750
	23338	383760,7200	1371240,3800
	23339	383755,8700	1371249,4150
	23340	383755,0400	1371262,9450
	23341	383749,6750	1371267,9950
	23342	383737,1900	1371268,6350
	23343	383724,6750	1371268,2800
	23344	383713,0700	1371260,9950
	23345	383703,0050	1371255,1700
	23346	383693,4750	1371254,2300

## Сведения о границах территориальной зоны природных ландшафтов (Р-3)

Сведения о характерных точках границ объекта	№ точки	Координаты	
		X	Y
	23347	383684,4900	1371254,8800
	23348	383676,7850	1371247,4850
	23349	383676,2650	1371239,6000
	23350	383684,1150	1371233,9800
	23351	383696,0100	1371226,3500
	23352	383710,3869	1371218,2830
	23353	383709,5366	1371219,1220
	23354	383708,5106	1371220,7480
	23355	383707,8715	1371222,1580
	23356	383706,9484	1371223,3020
	23357	383705,9320	1371224,2270
	23358	383705,1373	1371224,5890
	23359	383704,4894	1371224,7390
	23360	383703,5018	1371224,9130
	23361	383702,6523	1371224,9560
	23362	383702,0725	1371224,9750
	23363	383701,4938	1371225,0730
	23364	383700,9482	1371225,3710
	23365	383700,8065	1371226,6040
	23366	383700,8904	1371226,8620
	23367	383701,1998	1371227,4880
	23368	383702,9472	1371227,9720
	23369	383704,9834	1371227,6920
	23370	383706,9053	1371227,1230
	23371	383708,6714	1371226,1660
	23372	383710,1813	1371224,8040
	23373	383711,8663	1371224,4490
	23374	383713,7779	1371223,8600
	23375	383715,6265	1371223,0720
	23376	383717,5783	1371222,5030
	23377	383719,5394	1371221,8840
	23378	383721,2745	1371220,8580
	23379	383721,8125	1371220,4280
	23380	383722,8559	1371219,5940
	23381	383724,4789	1371218,4300
	23382	383726,2343	1371217,4330
	23383	383727,9986	1371216,3570
	23384	383729,8247	1371215,4000
	23385	383731,6604	1371214,4220
	23386	383733,4256	1371213,4060
	23387	383735,1405	1371212,3700
	23388	383736,9367	1371211,4230
	23389	383738,8139	1371210,5450

## Сведения о границах территориальной зоны природных ландшафтов (Р-3)

Сведения о характерных точках границ объекта	№ точки	Координаты	
		X	Y
	23390	383740,6400	1371209,5880
	23391	383742,4338	1371208,4810
	23392	383744,2085	1371207,4340
	23393	383746,0652	1371206,5160
	23394	383747,9527	1371205,6580
	23395	383749,7595	1371204,7510
	23396	383751,5253	1371203,7750
	23397	383753,2812	1371202,8080
	23398	383755,0699	1371202,0310
	23399	383756,7494	1371201,3060
	23400	383758,6201	1371200,6580
	23401	383760,6421	1371200,0980
	23402	383777,4554	1371194,0870
	23403	383789,9518	1371188,3300
	23404	383802,1639	1371182,9570
	23405	383808,2479	1371181,2350
	23406	383817,3921	1371177,6630
	23407	383825,4769	1371172,9420
	23408	383830,7554	1371169,1830
	23409	383832,1171	1371167,3780
	23410	383832,6055	1371166,5910
	23411	383833,4008	1371164,9290
	23412	383833,6174	1371164,6960
	23413	383834,2911	1371164,2650
	23414	383836,2410	1371164,9070
	23415	383838,4307	1371164,8640
	23416	383841,6579	1371164,6360
	23417	383846,7659	1371163,7700
	23418	383855,2130	1371160,1230
	23419	383875,5874	1371153,4690
	23420	383890,6982	1371149,3230
	23421	383908,1441	1371145,0670
	23422	383922,9163	1371140,6150
	23423	383931,3395	1371138,0360
	23424	383938,6547	1371135,1660
	23425	383962,8185	1371127,8660
	23426	384000,9603	1371116,4930
	23427	384016,7993	1371113,6810
	23428	384035,9359	1371110,9370
	23429	384046,5989	1371110,5330
	23430	384056,1566	1371110,0220
	23431	384076,6732	1371109,9630
	23432	384090,5972	1371106,1980

## Сведения о границах территориальной зоны природных ландшафтов (Р-3)

Сведения о характерных точках границ объекта	№ точки	Координаты	
		X	Y
	23433	384110,5109	1371099,9710
	23434	384115,3161	1371098,9200
	23435	384119,9690	1371098,3900
	23436	384130,1384	1371096,8890
	23437	384135,9341	1371095,8620
	23438	384140,5051	1371095,2040
	23439	384145,4782	1371094,6900
	23440	384150,3776	1371094,5870
	23441	384154,3880	1371093,8970
	23442	384157,7425	1371092,8170
	23443	384161,9487	1371090,5040
	23444	384170,4789	1371085,7160
	23445	384172,7105	1371083,7830
	23446	384175,2536	1371083,2950
	23447	384177,6516	1371081,7890
	23448	384182,8625	1371078,4300
	23449	384186,5693	1371074,8150
	23450	384196,8302	1371068,0410
	23451	384204,4453	1371063,5970
	23452	384212,2613	1371055,8490
	23453	384213,1241	1371054,0160
	23454	384213,8108	1371053,2730
	23455	384216,0730	1371051,2210
	23456	384217,2791	1371049,6030
	23457	384218,5452	1371047,9840
	23458	384219,1469	1371046,0750
	23459	384220,5333	1371044,4740
	23460	384221,8302	1371042,9040
	23461	384222,8648	1371041,1880
	23462	384223,9058	1371039,2330
	23463	384224,6262	1371037,2320
	23464	384225,6490	1371035,3960
	23465	384226,5108	1371033,4930
	23466	384227,5351	1371031,7570
	23467	384228,1203	1371030,7180
	23468	384228,5290	1371029,9920
	23469	384229,0542	1371029,6440
	23470	384230,3217	1371028,8050
	23471	384232,0340	1371027,6000
	23472	384233,8487	1371026,5520
	23473	384235,5924	1371025,4360
	23474	384237,0925	1371024,0840
	23475	384238,2076	1371022,3970

## Сведения о границах территориальной зоны природных ландшафтов (Р-3)

Сведения о характерных точках границ объекта	№ точки	Координаты	
		X	Y
	23476	384239,4947	1371020,8470
	23477	384240,6908	1371019,2290
	23478	384241,4498	1371017,7980
	23479	384241,6637	1371017,3940
	23480	384242,6773	1371015,6090
	23481	384243,6694	1371013,7240
	23482	384244,7826	1371011,9170
	23483	384244,9938	1371011,3210
	23484	384251,7100	1371003,6000
	23485	384271,3150	1370974,3500
	23486	384290,2900	1370944,0150
	23487	384304,6500	1370902,3050
	23488	384306,3014	1370895,7230
	23489	384307,5903	1370894,8620
	23490	384309,2770	1370893,2760
	23491	384310,3921	1370891,5900
	23492	384311,6882	1370889,9700
	23493	384312,9899	1370888,0600
	23494	384313,9823	1370886,1950
	23495	384314,8683	1370883,9020
	23496	384316,1289	1370881,9130
	23497	384316,6490	1370879,8940
	23498	384317,1975	1370877,7760
	23499	384317,5974	1370875,7500
	23500	384318,0303	1370872,5830
	23501	384318,3774	1370870,3670
	23502	384319,0804	1370867,8760
	23503	384319,9030	1370866,0240
	23504	384320,4218	1370863,9260
	23505	384320,3811	1370861,8660
	23506	384320,3387	1370859,6860
	23507	384320,2237	1370857,3370
	23508	384320,0454	1370854,7700
	23509	384319,5318	1370852,5170
	23510	384319,0680	1370850,2530
	23511	384318,9051	1370848,0450
	23512	384318,3346	1370845,3330
	23513	384317,4374	1370843,5160
	23514	384316,4190	1370841,6210
	23515	384315,8885	1370839,5790
	23516	384315,3043	1370837,2870
	23517	384316,1971	1370835,4540
	23518	384317,1189	1370833,5500

## Сведения о границах территориальной зоны природных ландшафтов (Р-3)

Сведения о характерных точках границ объекта	№ точки	Координаты	
		X	Y
	23519	384318,1973	1370831,4130
	23520	384318,9988	1370829,4910
	23521	384319,1941	1370827,1580
	23522	384319,1990	1370824,7970
	23523	384319,1572	1370822,6670
	23524	384319,1055	1370820,5380
	23525	384319,0644	1370818,4480
	23526	384319,0239	1370816,3980
	23527	384318,9777	1370813,9690
	23528	384318,9359	1370811,8390
	23529	384318,8930	1370809,6290
	23530	384318,8391	1370807,3490
	23531	384318,6956	1370805,1010
	23532	384318,6504	1370802,7410
	23533	384318,4449	1370799,6840
	23534	384318,2133	1370796,8970
	23535	384317,9464	1370794,4210
	23536	384317,6337	1370792,2250
	23537	384317,2930	1370790,1700
	23538	384316,9103	1370787,9750
	23539	384316,5496	1370785,9200
	23540	384316,0897	1370783,9160
	23541	384315,4874	1370781,7550
	23542	384314,9278	1370779,7730
	23543	384314,4954	1370777,5990
	23544	384314,1494	1370776,4640
	23545	384314,7900	1370747,1650
	23546	384312,6450	1370712,7100
	23547	384304,5450	1370672,8150
	23548	384301,6100	1370638,7850
	23549	384301,6090	1370638,7560
	23550	384301,8643	1370625,9010
	23551	384301,9230	1370619,0990
	23552	384301,1436	1370611,7600
	23553	384301,0279	1370609,4580
	23554	384307,3250	1370566,5000
	23555	384306,8219	1370545,0530
	23556	384309,6840	1370543,1910
	23557	384311,2434	1370541,1170
	23558	384312,8418	1370539,6530
	23559	384314,6909	1370538,8960
	23560	384318,4238	1370537,7100
	23561	384322,7484	1370536,6250

## Сведения о границах территориальной зоны природных ландшафтов (Р-3)

Сведения о характерных точках границ объекта	№ точки	Координаты	
		X	Y
	23562	384324,3230	1370536,2420
	23563	384326,8678	1370535,8640
	23564	384329,4771	1370535,7850
	23565	384332,7752	1370535,6260
	23566	384336,3157	1370534,9430
	23567	384339,9934	1370534,0780
	23568	384340,3092	1370533,9830
	23569	384340,6550	1370537,8700
	23570	384342,2216	1370573,3370
	23571	384342,1489	1370574,0430
	23572	384341,9296	1370576,7760
	23573	384341,9741	1370578,4260
	23574	384342,1167	1370579,2640
	23575	384342,2661	1370579,8140
	23576	384342,5050	1370627,1550
	23577	384344,4528	1370649,0070
	23578	384344,3398	1370649,2930
	23579	384344,1259	1370650,3760
	23580	384344,0417	1370651,4380
	23581	384344,1053	1370651,6770
	23582	384344,2190	1370651,9250
	23583	384344,3350	1370652,3230
	23584	384344,4625	1370652,8320
	23585	384344,5440	1370653,6010
	23586	384344,4506	1370654,7120
	23587	384344,3160	1370655,7540
	23588	384344,3257	1370657,0740
	23589	384344,5952	1370658,3810
	23590	384344,9769	1370659,1650
	23591	384345,1657	1370659,7520
	23592	384345,2712	1370660,1210
	23593	384345,1624	1370660,8730
	23594	384344,9682	1370661,2660
	23595	384344,5503	1370662,0820
	23596	384344,4248	1370662,3840
	23597	384344,3412	1370662,8150
	23598	384344,2899	1370664,0760
	23599	384344,2488	1370666,0170
	23600	384344,2928	1370667,6270
	23601	384344,7669	1370669,2400
	23602	384346,0024	1370672,2820
	23603	384346,3234	1370673,0170
	23604	384346,4161	1370673,8660



## Сведения о границах территориальной зоны природных ландшафтов (Р-3)

Сведения о характерных точках границ объекта	№ точки	Координаты	
		X	Y
	23605	384346,3518	1370674,2470
	23606	384346,2573	1370674,6190
	23607	384346,1047	1370675,1210
	23608	384346,0190	1370676,0820
	23609	384346,1245	1370676,4510
	23610	384346,2178	1370676,6700
	23611	384346,3348	1370677,1380
	23612	384346,3997	1370677,4670
	23613	384346,4364	1370677,9170
	23614	384346,3058	1370678,5490
	23615	384346,1076	1370679,3420
	23616	384345,9958	1370679,8930
	23617	384345,9195	1370680,1450
	23618	384345,8772	1370681,3350
	23619	384345,8947	1370681,8350
	23620	384345,7593	1370682,8170
	23621	384345,8124	1370683,0270
	23622	384345,9183	1370683,4250
	23623	384346,1449	1370683,8620
	23624	384346,6542	1370684,4840
	23625	384347,1536	1370686,4470
	23626	384347,5132	1370688,4320
	23627	384348,1814	1370690,3230
	23628	384348,9300	1370692,2320
	23629	384349,0105	1370694,2810
	23630	384348,6200	1370696,2670
	23631	384348,7900	1370698,2750
	23632	384349,4285	1370700,1860
	23633	384349,9280	1370702,1590
	23634	384350,1985	1370704,2050
	23635	384351,3035	1370705,8690
	23636	384351,9740	1370707,9090
	23637	384352,1539	1370709,9170
	23638	384352,5041	1370711,9420
	23639	384352,2442	1370713,9660
	23640	384351,9137	1370715,9510
	23641	384352,1202	1370717,7290
	23642	384352,4896	1370718,3530
	23643	384352,5217	1370718,4930
	23644	384352,5284	1370718,9430
	23645	384352,4905	1370719,0830
	23646	384352,3740	1370719,3250
	23647	384352,1707	1370719,7780

## Сведения о границах территориальной зоны природных ландшафтов (Р-3)

Сведения о характерных точках границ объекта	№ точки	Координаты	
		X	Y
	23648	384352,0118	1370720,5210
	23649	384351,8510	1370721,1430
	23650	384351,8492	1370721,6930
	23651	384352,1693	1370723,7090
	23652	384352,5194	1370725,7240
	23653	384352,7094	1370727,7420
	23654	384352,7900	1370729,7910
	23655	384352,8802	1370731,8200
	23656	384353,1198	1370733,8060
	23657	384353,2202	1370735,8450
	23658	384353,6098	1370737,8300
	23659	384354,6558	1370739,5650
	23660	384355,0457	1370741,5690
	23661	384355,2265	1370743,6370
	23662	384355,4868	1370745,6630
	23663	384356,1361	1370747,6240
	23664	384356,3358	1370749,6210
	23665	384356,1861	1370751,6540
	23666	384356,6758	1370753,6470
	23667	384357,6920	1370755,3920
	23668	384358,0319	1370757,3970
	23669	384358,2433	1370759,5050
	23670	384358,0234	1370761,5280
	23671	384357,7634	1370763,5420
	23672	384357,2730	1370765,5400
	23673	384357,3137	1370767,6000
	23674	384356,9652	1370769,7150
	23675	384356,8254	1370771,7480
	23676	384356,9852	1370773,7460
	23677	384357,7534	1370775,6350
	23678	384358,2426	1370777,5880
	23679	384358,2224	1370779,5880
	23680	384358,3125	1370781,6070
	23681	384358,7617	1370783,5610
	23682	384359,2214	1370785,5540
	23683	384359,9695	1370787,4340
	23684	384360,5506	1370789,5150
	23685	384361,1498	1370791,4670
	23686	384361,7886	1370793,3980
	23687	384361,9384	1370795,3960
	23688	384362,3280	1370797,3800
	23689	384362,5777	1370799,3670
	23690	384362,9170	1370801,3320

## Сведения о границах территориальной зоны природных ландшафтов (Р-3)

Сведения о характерных точках границ объекта	№ точки	Координаты	
		X	Y
	23691	384362,6971	1370803,3560
	23692	384362,6681	1370805,4360
	23693	384362,7879	1370807,4350
	23694	384362,2066	1370809,3740
	23695	384362,1570	1370811,4150
	23696	384362,4583	1370813,5110
	23697	384362,2788	1370815,5640
	23698	384361,9482	1370817,5390
	23699	384361,3665	1370819,4480
	23700	384361,4966	1370821,4670
	23701	384362,8688	1370822,9460
	23702	384363,7962	1370824,1160
	23703	384363,7861	1370826,7330
	23704	384363,2619	1370828,5220
	23705	384363,1122	1370830,5540
	23706	384363,2026	1370832,5930
	23707	384363,2434	1370834,6630
	23708	384363,0632	1370836,6660
	23709	384363,3435	1370838,7020
	23710	384363,8029	1370840,6660
	23711	384364,0732	1370842,7020
	23712	384364,3640	1370844,7680
	23713	384365,2708	1370846,5550
	23714	384365,6688	1370847,9960
	23715	384365,9342	1370850,5670
	23716	384365,5694	1370852,5010
	23717	384365,4796	1370854,5330
	23718	384365,2402	1370856,5870
	23719	384365,3101	1370858,5960
	23720	384365,1508	1370860,6590
	23721	384364,7920	1370862,7550
	23722	384364,8225	1370864,8050
	23723	384364,9243	1370866,9430
	23724	384364,8903	1370868,1780
	23725	384362,8384	1370874,6420
	23726	384362,8096	1370874,7060
	23727	384362,6076	1370875,3690
	23728	384354,6200	1370900,5300
	23729	384329,9600	1370935,1200
	23730	384325,1470	1370962,1040
	23731	384324,5010	1370963,2120
	23732	384323,9099	1370965,1610
	23733	384324,3698	1370966,4620

## Сведения о границах территориальной зоны природных ландшафтов (Р-3)

Сведения о характерных точках границ объекта	№ точки	Координаты	
		X	Y
	23734	384323,7200	1370970,1050
	23735	384321,6414	1370979,5390
	23736	384321,4894	1370979,9290
	23737	384321,4717	1370980,3090
	23738	384315,6250	1371006,8450
	23739	384294,3450	1371029,7350
	23740	384297,5024	1371038,6520
	23741	384296,0201	1371040,0390
	23742	384294,8349	1371041,7170
	23743	384293,3855	1371043,1190
	23744	384291,5417	1371044,2260
	23745	384290,5083	1371046,0220
	23746	384290,4391	1371048,0930
	23747	384291,0880	1371050,0240
	23748	384292,3429	1371051,6860
	23749	384292,8120	1371053,6290
	23750	384293,9084	1371055,3930
	23751	384296,0243	1371055,7620
	23752	384297,9996	1371055,4220
	23753	384300,0226	1371054,9320
	23754	384301,7882	1371053,9450
	23755	384303,5938	1371052,9580
	23756	384305,4169	1371051,8010
	23757	384307,6190	1371051,2480
	23758	384309,6382	1371051,1680
	23759	384311,6435	1371050,8280
	23760	384313,7072	1371050,3870
	23761	384315,5664	1371049,6390
	23762	384317,3315	1371048,6130
	23763	384318,4562	1371046,9060
	23764	384319,4689	1371045,0610
	23765	384320,4080	1371042,9760
	23766	384321,2184	1371040,9740
	23767	384322,0791	1371039,0010
	23768	384322,3395	1371037,0060
	23769	384322,2388	1371034,9480
	23770	384322,3946	1371034,6650
	23771	384322,6828	1371034,5410
	23772	384322,7527	1371034,5300
	23773	384323,4431	1371034,5500
	23774	384325,4445	1371034,6200
	23775	384327,3526	1371033,8010
	23776	384329,1597	1371032,9140

## Сведения о границах территориальной зоны природных ландшафтов (Р-3)

Сведения о характерных точках границ объекта	№ точки	Координаты	
		X	Y
	23777	384330,8511	1371031,6490
	23778	384332,0672	1371030,0300
	23779	384332,7470	1371027,9900
	23780	384333,6907	1371026,2160
	23781	384334,2220	1371024,2770
	23782	384334,4213	1371022,2140
	23783	384334,5492	1371020,0620
	23784	384334,9188	1371018,0160
	23785	384336,5407	1371016,7820
	23786	384338,0288	1371015,2890
	23787	384339,1116	1371013,4530
	23788	384339,9846	1371011,6290
	23789	384340,2851	1371009,6450
	23790	384340,3952	1371007,6330
	23791	384340,9059	1371005,6650
	23792	384341,7288	1371003,8320
	23793	384342,0593	1371001,8470
	23794	384342,4499	1370999,8710
	23795	384342,7891	1370997,7950
	23796	384343,1494	1370995,8000
	23797	384343,4289	1370993,7450
	23798	384343,5676	1370991,6430
	23799	384343,7772	1370989,5990
	23800	384344,1075	1370987,6040
	23801	384344,4582	1370985,6280
	23802	384345,3093	1370983,6750
	23803	384346,4830	1370981,8980
	23804	384347,0441	1370979,9490
	23805	384348,1185	1370978,2230
	23806	384349,3434	1370976,5240
	23807	384350,5599	1370974,9260
	23808	384352,0497	1370973,5530
	23809	384353,9639	1370972,4750
	23810	384355,9450	1370971,8550
	23811	384357,8039	1370971,0870
	23812	384359,8874	1370970,6260
	23813	384361,9849	1370970,4350
	23814	384370,9138	1370968,9120
	23815	384373,0428	1370968,8200
	23816	384375,2897	1370968,5860
	23817	384377,4593	1370968,5340
	23818	384379,1365	1370969,6690
	23819	384381,1015	1370970,6600

## Сведения о границах территориальной зоны природных ландшафтов (Р-3)

Сведения о характерных точках границ объекта	№ точки	Координаты	
		X	Y
	23820	384384,7980	1370973,7360
	23821	384386,2986	1370975,1030
	23822	384388,1870	1370976,3160
	23823	384389,5703	1370977,8650
	23824	384390,4194	1370979,8130
	23825	384391,1677	1370981,7020
	23826	384392,7465	1370982,9490
	23827	384394,3061	1370984,2460
	23828	384395,6287	1370985,7460
	23829	384395,9592	1370987,7920
	23830	384396,3190	1370989,7870
	23831	384396,5287	1370991,7840
	23832	384397,0167	1370992,9350
	23833	384397,3165	1370993,6430
	23834	384397,0283	1370995,4700
	23835	384396,9875	1370995,7280
	23836	384397,0308	1370996,0380
	23837	384397,2675	1370997,7340
	23838	384397,5883	1370999,8000
	23839	384397,2540	1371002,2050
	23840	384397,0649	1371003,5030
	23841	384396,9546	1371004,2600
	23842	384396,9958	1371006,3600
	23843	384397,0812	1371007,0700
	23844	384397,2151	1371008,1860
	23845	384397,2356	1371008,3560
	23846	384397,4188	1371008,6250
	23847	384398,3706	1371010,0200
	23848	384398,3773	1371010,6910
	23849	384398,3911	1371012,0700
	23850	384398,5821	1371014,1470
	23851	384398,6029	1371016,2170
	23852	384398,7636	1371018,2750
	23853	384399,1641	1371020,3200
	23854	384399,5148	1371022,3750
	23855	384399,5787	1371024,6540
	23856	384399,8094	1371026,7110
	23857	384400,2589	1371028,6850
	23858	384400,8180	1371030,6370
	23859	384401,4172	1371032,5880
	23860	384401,8874	1371034,6120
	23861	384402,8346	1371036,4280
	23862	384403,7325	1371038,2950

## Сведения о границах территориальной зоны природных ландшафтов (Р-3)

Сведения о характерных точках границ объекта	№ точки	Координаты	
		X	Y
	23863	384404,7683	1371040,0100
	23864	384406,1702	1371041,4690
	23865	384407,2186	1371043,3640
	23866	384408,1975	1371045,2890
	23867	384409,2642	1371047,0740
	23868	384411,0436	1371048,3580
	23869	384412,6720	1371049,5730
	23870	384414,3686	1371050,6680
	23871	384415,2170	1371052,5660
	23872	384415,3068	1371054,5650
	23873	384415,9852	1371056,4650
	23874	384416,5942	1371058,4070
	23875	384417,4320	1371060,2640
	23876	384418,4679	1371061,9890
	23877	384420,2617	1371062,8930
	23878	384421,8612	1371064,1890
	23879	384423,6674	1371065,2520
	23880	384425,6937	1371065,6520
	23881	384427,7154	1371065,7420
	23882	384429,7032	1371065,5730
	23883	384431,7107	1371065,3830
	23884	384433,7240	1371064,9130
	23885	384435,5514	1371064,0450
	23886	384436,0418	1371062,0480
	23887	384435,6920	1371060,0520
	23888	384435,2030	1371058,1090
	23889	384434,1865	1371056,3440
	23890	384432,8540	1371054,8440
	23891	384431,8663	1371052,9980
	23892	384430,8603	1371051,2630
	23893	384429,7550	1371049,5790
	23894	384429,0359	1371048,2990
	23895	384430,3250	1371048,8100
	23896	384435,5400	1371038,3600
	23897	384431,0800	1371032,6800
	23898	384426,4850	1371007,4000
	23899	384421,9450	1370998,8200
	23900	384421,9550	1370977,3100
	23901	384418,5600	1370966,5000
	23902	384413,1050	1370961,0500
	23903	384409,5632	1370952,2880
	23904	384410,3690	1370950,6810
	23905	384411,0396	1370948,7010

## Сведения о границах территориальной зоны природных ландшафтов (Р-3)

Сведения о характерных точках границ объекта	№ точки	Координаты	
		X	Y
	23906	384411,3988	1370946,6250
	23907	384411,6388	1370944,6110
	23908	384411,9532	1370942,2160
	23909	384412,1572	1370939,7920
	23910	384412,4772	1370937,7770
	23911	384412,6230	1370935,7900
	23912	384413,4300	1370932,8300
	23913	384417,3700	1370919,7150
	23914	384415,8300	1370903,5500
	23915	384412,4350	1370889,3400
	23916	384405,2400	1370882,2350
	23917	384404,8950	1370869,8400
	23918	384410,3750	1370861,5850
	23919	384416,2137	1370865,8410
	23920	384416,2265	1370866,4990
	23921	384416,2689	1370868,6790
	23922	384416,5718	1370870,8850
	23923	384416,8626	1370872,9510
	23924	384417,2224	1370874,9460
	23925	384417,3029	1370876,9950
	23926	384417,4575	1370879,3130
	23927	384417,5874	1370881,3220
	23928	384419,5925	1370886,3430
	23929	384419,9033	1370888,4080
	23930	384420,0344	1370889,1340
	23931	384419,7200	1370895,9400
	23932	384421,9134	1370900,2470
	23933	384421,9534	1370901,1500
	23934	384421,5426	1370903,1160
	23935	384421,1933	1370905,1820
	23936	384421,1236	1370907,2130
	23937	384421,1878	1370909,5130
	23938	384421,3409	1370911,7310
	23939	384422,3976	1370913,5150
	23940	384422,9869	1370915,4770
	23941	384423,8361	1370917,4250
	23942	384424,5740	1370919,2940
	23943	384425,4319	1370921,1520
	23944	384426,6167	1370922,8040
	23945	384427,6140	1370924,6300
	23946	384428,2923	1370926,5200
	23947	384429,3490	1370928,3040
	23948	384430,2558	1370930,0910



## Сведения о границах территориальной зоны природных ландшафтов (Р-3)

Сведения о характерных точках границ объекта	№ точки	Координаты	
		X	Y
	23949	384430,7050	1370932,0450
	23950	384430,7970	1370934,1940
	23951	384430,8369	1370936,2040
	23952	384430,0242	1370938,0460
	23953	384429,5852	1370940,1330
	23954	384429,8660	1370942,1990
	23955	384430,3364	1370944,2320
	23956	384430,9453	1370946,1640
	23957	384431,9814	1370947,9090
	23958	384432,7303	1370949,8380
	23959	384433,3290	1370951,7590
	23960	384434,1369	1370953,6270
	23961	384434,6760	1370955,5700
	23962	384435,1660	1370957,5830
	23963	384436,4395	1370959,1440
	23964	384437,0978	1370961,0350
	23965	384438,5787	1370962,4230
	23966	384439,4160	1370964,2510
	23967	384440,1870	1370966,3200
	23968	384440,7863	1370968,2810
	23969	384441,2569	1370970,3340
	23970	384441,6772	1370972,3580
	23971	384442,1069	1370974,3520
	23972	384442,5264	1370976,3260
	23973	384442,9762	1370978,3200
	23974	384443,6850	1370980,2500
	23975	384444,4664	1370982,3490
	23976	384444,9163	1370984,3520
	23977	384445,7046	1370986,2410
	23978	384446,6821	1370988,0770
	23979	384450,5406	1370994,6500
	23980	384451,6702	1370996,6240
	23981	384453,3372	1370997,7490
	23982	384454,2045	1370999,5660
	23983	384454,7835	1371001,5080
	23984	384455,4232	1371003,4990
	23985	384456,0630	1371005,4900
	23986	384456,7226	1371007,4700
	23987	384457,6598	1371009,2870
	23988	384458,4476	1371011,1450
	23989	384459,3748	1371012,9620
	23990	384460,9262	1371014,3790
	23991	384461,9028	1371016,1550

## Сведения о границах территориальной зоны природных ландшафтов (Р-3)

Сведения о характерных точках границ объекта	№ точки	Координаты	
		X	Y
	23992	384462,2322	1371018,1300
	23993	384462,5720	1371020,1250
	23994	384463,0125	1371022,1690
	23995	384463,4222	1371024,1530
	23996	384463,8124	1371026,1780
	23997	384464,3117	1371028,1410
	23998	384465,2981	1371029,9060
	23999	384466,1155	1371031,7350
	24000	384466,5750	1371033,7080
	24001	384467,2159	1371035,7790
	24002	384468,0546	1371037,6970
	24003	384468,8423	1371039,5450
	24004	384469,6114	1371041,4940
	24005	384470,2701	1371043,4150
	24006	384471,9985	1371044,6290
	24007	384472,7278	1371046,5890
	24008	384473,4259	1371048,4690
	24009	384474,3433	1371050,2950
	24010	384474,9023	1371052,2370
	24011	384475,2121	1371054,2330
	24012	384475,7921	1371056,2450
	24013	384476,5319	1371058,2340
	24014	384477,5592	1371060,0590
	24015	384478,1393	1371062,0710
	24016	384478,8774	1371063,9500
	24017	384479,7647	1371065,7770
	24018	384481,6275	1371066,6100
	24019	384483,6410	1371066,8200
	24020	384485,6162	1371066,4800
	24021	384487,6101	1371066,7200
	24022	384489,5003	1371067,3820
	24023	384491,4904	1371066,6930
	24024	384493,2254	1371065,6670
	24025	384494,9294	1371064,5710
	24026	384496,8413	1371064,0030
	24027	384498,1984	1371062,4520
	24028	384498,3620	1371062,0200
	24029	384498,5517	1371059,9860
	24030	384499,1328	1371058,0370
	24031	384499,4535	1371056,0620
	24032	384498,5925	1371054,6650
	24033	384496,9343	1371053,4590
	24034	384496,2429	1371052,3700

## Сведения о границах территориальной зоны природных ландшафтов (Р-3)

Сведения о характерных точках границ объекта	№ точки	Координаты	
		X	Y
	24035	384501,3400	1371041,1550
	24036	384495,6250	1371033,4100
	24037	384491,5750	1371024,3150
	24038	384484,9250	1370993,4900
	24039	384480,4400	1370986,7100
	24040	384478,4140	1370979,6390
	24041	384479,6553	1370978,5140
	24042	384480,3865	1370976,5730
	24043	384480,2269	1370974,5850
	24044	384479,4883	1370972,6750
	24045	384478,4919	1370970,9100
	24046	384478,0425	1370969,4800
	24047	384478,2200	1370967,8600
	24048	384477,9288	1370966,9190
	24049	384477,9311	1370966,8380
	24050	384477,9910	1370964,8160
	24051	384478,3494	1370962,6910
	24052	384477,9698	1370960,7060
	24053	384477,2493	1370958,6660
	24054	384476,9588	1370956,6200
	24055	384475,9129	1370954,8960
	24056	384474,1668	1370953,8310
	24057	384472,1321	1370953,5420
	24058	384470,1136	1370953,6620
	24059	384468,4909	1370954,8460
	24060	384468,4022	1370954,9650
	24061	384468,1550	1370954,8350
	24062	384459,6091	1370942,9880
	24063	384460,2560	1370941,8470
	24064	384460,9455	1370939,7960
	24065	384461,2932	1370937,6200
	24066	384461,3824	1370934,8790
	24067	384461,3425	1370932,8690
	24068	384461,0630	1370930,8930
	24069	384460,9307	1370928,7240
	24070	384460,8472	1370926,4750
	24071	384460,6331	1370924,1880
	24072	384460,3136	1370922,2120
	24073	384459,8041	1370920,2400
	24074	384459,1736	1370918,1990
	24075	384458,9279	1370915,8020
	24076	384459,0681	1370913,7990
	24077	384460,0315	1370912,0050

## Сведения о границах территориальной зоны природных ландшафтов (Р-3)

Сведения о характерных точках границ объекта	№ точки	Координаты	
		X	Y
	24078	384460,3819	1370910,0090
	24079	384459,9480	1370907,7350
	24080	384459,8437	1370905,4360
	24081	384458,1664	1370904,2910
	24082	384457,0118	1370902,6580
	24083	384455,2256	1370901,5850
	24084	384453,2770	1370901,0330
	24085	384453,2272	1370901,0340
	24086	384453,1550	1370900,3250
	24087	384442,2100	1370891,6200
	24088	384438,7350	1370870,8100
	24089	384443,5150	1370862,6750
	24090	384437,7643	1370854,5130
	24091	384438,0051	1370854,0730
	24092	384438,8857	1370852,0890
	24093	384439,4873	1370850,1700
	24094	384439,6461	1370848,0770
	24095	384439,2862	1370846,0720
	24096	384438,6669	1370844,1110
	24097	384437,6897	1370842,2960
	24098	384436,8805	1370840,9910
	24099	384440,3150	1370829,8500
	24100	384435,2450	1370820,0850
	24101	384429,3300	1370812,3450
	24102	384429,1792	1370804,2020
	24103	384429,4214	1370802,8820
	24104	384429,7391	1370801,1600
	24105	384435,4250	1370797,5700
	24106	384443,5600	1370784,2400
	24107	384425,2450	1370740,2300
	24108	384423,1418	1370713,8220
	24109	384423,1614	1370713,6400
	24110	384423,4013	1370711,6160
	24111	384423,4912	1370709,5940
	24112	384423,5205	1370707,5340
	24113	384423,5805	1370705,5120
	24114	384423,6290	1370703,4010
	24115	384423,4391	1370701,3940
	24116	384422,9596	1370699,4210
	24117	384422,4799	1370697,4270
	24118	384422,1986	1370695,3310
	24119	384421,6778	1370693,2690
	24120	384421,5635	1370693,0100

## Сведения о границах территориальной зоны природных ландшафтов (Р-3)

Сведения о характерных точках границ объекта	№ точки	Координаты	
		X	Y
	24121	384421,0800	1370657,8100
	24122	384417,0050	1370644,3150
	24123	384411,5400	1370612,8550
	24124	384416,1800	1370592,3200
	24125	384423,9410	1370587,5960
	24126	384424,9223	1370588,7730
	24127	384427,0080	1370589,1320
	24128	384428,8541	1370589,0500
	24129	384433,0521	1370605,7480
	24130	384432,5748	1370606,3120
	24131	384431,9258	1370608,4020
	24132	384431,8859	1370610,4230
	24133	384432,2460	1370612,4380
	24134	384433,1633	1370614,2640
	24135	384434,2389	1370615,9690
	24136	384434,7182	1370617,9320
	24137	384435,4299	1370620,0510
	24138	384435,9644	1370620,8090
	24139	384443,9819	1370662,2820
	24140	384443,9676	1370662,7820
	24141	384444,2677	1370664,7970
	24142	384444,6685	1370666,8620
	24143	384445,2184	1370668,8640
	24144	384445,5579	1370670,8390
	24145	384445,9782	1370672,8730
	24146	384446,2283	1370674,8900
	24147	384446,5470	1370675,5500
	24148	384448,7253	1370686,8180
	24149	384448,7279	1370686,9250
	24150	384448,7794	1370689,0340
	24151	384449,2288	1370691,0080
	24152	384449,7379	1370692,9510
	24153	384450,0461	1370693,6500
	24154	384450,0800	1370693,8250
	24155	384450,4323	1370694,5260
	24156	384450,5660	1370694,8290
	24157	384451,1255	1370696,8110
	24158	384451,7049	1370698,7720
	24159	384452,5465	1370700,8900
	24160	384453,3542	1370702,7390
	24161	384454,1529	1370704,6570
	24162	384454,9916	1370706,5750
	24163	384455,7402	1370708,4840

## Сведения о границах территориальной зоны природных ландшафтов (Р-3)

Сведения о характерных точках границ объекта	№ точки	Координаты	
		X	Y
	24164	384456,4187	1370710,3940
	24165	384457,2576	1370712,3220
	24166	384458,0559	1370714,2110
	24167	384458,9138	1370716,0780
	24168	384460,1691	1370717,7600
	24169	384461,1069	1370719,6160
	24170	384461,9948	1370721,4830
	24171	384462,8138	1370723,4210
	24172	384463,4225	1370725,3430
	24173	384464,1306	1370727,2220
	24174	384464,7693	1370729,1430
	24175	384465,3409	1370731,2550
	24176	384465,8105	1370733,2380
	24177	384466,1206	1370735,2540
	24178	384466,4308	1370737,2800
	24179	384466,8310	1370739,3040
	24180	384467,2124	1370741,4090
	24181	384467,6059	1370743,6530
	24182	384467,6660	1370745,6730
	24183	384467,3583	1370747,8480
	24184	384467,1181	1370749,8520
	24185	384467,2592	1370751,9400
	24186	384467,6395	1370753,9650
	24187	384468,5180	1370755,8720
	24188	384469,3760	1370757,7390
	24189	384470,0445	1370759,6500
	24190	384471,0953	1370761,7040
	24191	384471,8947	1370763,6730
	24192	384473,1600	1370766,0240
	24193	384474,1561	1370767,7700
	24194	384475,3160	1370769,7630
	24195	384476,5901	1370771,3640
	24196	384477,1098	1370773,3570
	24197	384477,7003	1370775,3980
	24198	384480,6358	1370781,1060
	24199	384481,8202	1370782,7280
	24200	384483,6848	1370783,6910
	24201	384484,8226	1370785,5440
	24202	384486,4125	1370786,8610
	24203	384488,1579	1370787,8750
	24204	384489,0954	1370789,7110
	24205	384489,6356	1370791,7330
	24206	384489,3263	1370793,7980

## Сведения о границах территориальной зоны природных ландшафтов (Р-3)

Сведения о характерных точках границ объекта	№ точки	Координаты	
		X	Y
	24207	384488,9566	1370795,8340
	24208	384489,0110	1370798,1440
	24209	384489,3404	1370800,1190
	24210	384489,9514	1370802,1910
	24211	384490,5307	1370804,1520
	24212	384491,1603	1370806,1330
	24213	384491,8007	1370808,1640
	24214	384492,3522	1370810,2760
	24215	384493,2194	1370812,0940
	24216	384494,6506	1370813,5020
	24217	384495,8565	1370815,2250
	24218	384496,9219	1370816,9190
	24219	384497,7011	1370818,8680
	24220	384498,8657	1370820,5110
	24221	384499,9908	1370822,1840
	24222	384500,0124	1370824,3040
	24223	384499,6747	1370826,4800
	24224	384499,4650	1370828,5130
	24225	384499,8452	1370830,5380
	24226	384500,4947	1370832,5090
	24227	384501,1234	1370834,4300
	24228	384501,9419	1370836,3380
	24229	384503,0609	1370838,2710
	24230	384503,9732	1370840,4280
	24231	384504,9493	1370842,1740
	24232	384505,8971	1370844,0300
	24233	384506,7869	1370846,0170
	24234	384507,8411	1370848,3020
	24235	384508,6795	1370850,2000
	24236	384509,7944	1370852,5340
	24237	384510,8602	1370854,2480
	24238	384511,9753	1370855,9220
	24239	384513,2296	1370857,5430
	24240	384513,9979	1370859,4320
	24241	384515,2331	1370861,7840
	24242	384516,0570	1370864,7220
	24243	384516,7963	1370866,0120
	24244	384518,1030	1370868,4630
	24245	384521,2976	1370873,4360
	24246	384522,5136	1370875,1680
	24247	384523,4605	1370876,9640
	24248	384524,2710	1370879,0030
	24249	384525,0005	1370880,9720

## Сведения о границах территориальной зоны природных ландшафтов (Р-3)

Сведения о характерных точках границ объекта	№ точки	Координаты	
		X	Y
	24250	384525,6207	1370882,9930
	24251	384526,0412	1370885,0370
	24252	384526,8202	1370886,9760
	24253	384527,7503	1370888,9820
	24254	384529,0530	1370890,4930
	24255	384530,4058	1370892,0130
	24256	384530,8271	1370894,1070
	24257	384531,0688	1370896,2340
	24258	384531,4607	1370898,3690
	24259	384532,1804	1370900,3580
	24260	384533,3172	1370902,1420
	24261	384534,3035	1370903,8970
	24262	384535,2026	1370905,8440
	24263	384536,4077	1370907,5170
	24264	384536,8371	1370909,4810
	24265	384537,3273	1370911,5040
	24266	384538,3255	1370913,3890
	24267	384540,1844	1370915,3120
	24268	384541,7836	1370916,5780
	24269	384543,2647	1370917,9760
	24270	384543,7343	1370919,9600
	24271	384544,9092	1370921,6220
	24272	384546,2127	1370923,1830
	24273	384547,1714	1370925,0990
	24274	384547,9994	1370926,9670
	24275	384548,9294	1370928,9740
	24276	384549,5389	1370930,9450
	24277	384550,4162	1370932,7720
	24278	384551,7095	1370934,3230
	24279	384553,5227	1370935,1870
	24280	384555,1612	1370936,4120
	24281	384556,0693	1370938,2890
	24282	384556,8074	1370940,1680
	24283	384557,7540	1370941,9450
	24284	384558,0037	1370943,9310
	24285	384559,0500	1370945,6860
	24286	384560,7076	1370946,8520
	24287	384561,7645	1370948,6460
	24288	384562,7440	1370950,6120
	24289	384563,5033	1370952,5710
	24290	384564,3615	1370954,4580
	24291	384565,2805	1370956,3950
	24292	384566,2091	1370958,3020



## Сведения о границах территориальной зоны природных ландшафтов (Р-3)

Сведения о характерных точках границ объекта	№ точки	Координаты	
		X	Y
	24293	384567,2949	1370960,0260
	24294	384568,1836	1370961,9430
	24295	384569,5863	1370963,4520
	24296	384571,1258	1370964,7390
	24297	384572,3112	1370966,4320
	24298	384573,1982	1370968,2390
	24299	384573,4973	1370968,8450
	24300	384574,1457	1370970,0750
	24301	384575,1928	1370971,8800
	24302	384576,3197	1370973,6740
	24303	384577,6052	1370975,3750
	24304	384578,9187	1370976,9350
	24305	384580,0432	1370978,5690
	24306	384581,1976	1370980,1920
	24307	384582,6203	1370981,7010
	24308	384584,1435	1370983,2390
	24309	384585,4577	1370984,8490
	24310	384586,4346	1370986,6450
	24311	384587,1734	1370988,5750
	24312	384587,9324	1370990,5140
	24313	384588,8993	1370992,3090
	24314	384590,1425	1370993,8510
	24315	384591,6896	1370994,9780
	24316	384593,1750	1370995,9960
	24317	384594,1576	1370997,5020
	24318	384594,8255	1370999,3720
	24319	384595,6533	1371001,2300
	24320	384596,8071	1371002,8140
	24321	384598,3649	1371003,9910
	24322	384600,0023	1371005,1360
	24323	384601,6278	1371006,1620
	24324	384603,3843	1371006,5760
	24325	384604,8979	1371006,1340
	24326	384605,6372	1371004,7320
	24327	384605,5598	1371002,8930
	24328	384604,7035	1371001,1360
	24329	384603,2129	1370999,7680
	24330	384601,6039	1370998,5110
	24331	384600,2812	1370997,0010
	24332	384599,1560	1370995,3270
	24333	384598,1693	1370993,5420
	24334	384597,2913	1370991,6740
	24335	384596,4628	1370989,7660

## Сведения о границах территориальной зоны природных ландшафтов (Р-3)

Сведения о характерных точках границ объекта	№ точки	Координаты	
		X	Y
	24336	384596,2085	1370989,2680
	24337	384601,7850	1370997,5800
	24338	384581,6450	1370938,2100
	24339	384555,9300	1370872,4900
	24340	384539,9985	1370835,3920
	24341	384539,8955	1370834,8020
	24342	384539,4846	1370832,7280
	24343	384539,0243	1370830,7050
	24344	384538,0639	1370828,6690
	24345	384537,2058	1370826,7910
	24346	384536,1871	1370824,8760
	24347	384535,2885	1370822,9690
	24348	384534,6795	1370821,0280
	24349	384533,7404	1370819,0810
	24350	384532,7921	1370817,1950
	24351	384531,7536	1370815,2900
	24352	384531,0567	1370813,9410
	24353	384529,2583	1370809,3710
	24354	384529,2339	1370809,2970
	24355	384529,2075	1370809,2420
	24356	384526,0333	1370801,1760
	24357	384525,7392	1370799,6170
	24358	384523,5706	1370794,3690
	24359	384522,6784	1370792,2120
	24360	384521,8400	1370790,3140
	24361	384521,6262	1370789,9780
	24362	384517,5040	1370779,5040
	24363	384517,3896	1370778,9280
	24364	384516,9581	1370776,8140
	24365	384516,3773	1370774,7520
	24366	384515,6090	1370772,8630
	24367	384514,5872	1370770,7380
	24368	384513,6467	1370768,7020
	24369	384512,5173	1370766,7380
	24370	384512,4257	1370766,6000
	24371	384503,6680	1370744,3470
	24372	384503,3443	1370743,1410
	24373	384502,8649	1370741,1680
	24374	384502,4447	1370739,1440
	24375	384502,0236	1370737,0600
	24376	384501,5811	1370734,8860
	24377	384501,1917	1370732,9110
	24378	384500,8098	1370730,7770

## Сведения о границах территориальной зоны природных ландшафтов (Р-3)

Сведения о характерных точках границ объекта	№ точки	Координаты	
		X	Y
	24379	384500,4603	1370728,8020
	24380	384500,0903	1370726,7870
	24381	384500,0496	1370724,7270
	24382	384496,2065	1370706,4310
	24383	384496,0354	1370704,3430
	24384	384495,6657	1370702,3580
	24385	384495,1755	1370700,3350
	24386	384494,3268	1370698,4180
	24387	384493,4350	1370696,2910
	24388	384492,4182	1370694,5050
	24389	384490,0908	1370692,6900
	24390	384487,7195	1370691,9550
	24391	384487,7140	1370691,9550
	24392	384484,2375	1370679,9430
	24393	384484,9567	1370677,0240
	24394	384484,3741	1370674,8420
	24395	384484,0030	1370672,7570
	24396	384483,3998	1370670,5360
	24397	384482,9697	1370668,5220
	24398	384482,4588	1370666,4490
	24399	384481,5023	1370664,6830
	24400	384480,5841	1370662,7960
	24401	384479,6824	1370660,6790
	24402	384478,8840	1370658,7810
	24403	384478,3547	1370656,8180
	24404	384477,7845	1370654,7970
	24405	384477,2538	1370652,7440
	24406	384476,8045	1370650,7810
	24407	384476,3052	1370648,8180
	24408	384475,7360	1370646,8660
	24409	384475,1450	1370644,7940
	24410	384474,3043	1370642,7360
	24411	384473,5230	1370640,6480
	24412	384472,5636	1370638,6820
	24413	384471,8752	1370636,7820
	24414	384471,1562	1370634,8420
	24415	384471,0560	1370634,7000
	24416	384480,7300	1370629,6600
	24417	384500,0150	1370647,0350
	24418	384500,6946	1370647,6410
	24419	384501,3325	1370649,0250
	24420	384503,9879	1370654,7260
	24421	384507,1545	1370661,8510

## Сведения о границах территориальной зоны природных ландшафтов (Р-3)

Сведения о характерных точках границ объекта	№ точки	Координаты	
		X	Y
	24422	384513,1564	1370670,6430
	24423	384519,2141	1370676,4630
	24424	384524,1287	1370685,4420
	24425	384525,2289	1370687,4560
	24426	384526,4150	1370689,1980
	24427	384527,5818	1370690,9810
	24428	384528,7167	1370692,6450
	24429	384530,4435	1370693,7490
	24430	384532,1208	1370694,8940
	24431	384533,1077	1370696,6900
	24432	384533,8455	1370698,5490
	24433	384534,7224	1370700,3470
	24434	384535,5811	1370702,2640
	24435	384536,7858	1370703,9060
	24436	384537,9803	1370705,5390
	24437	384539,2044	1370707,1410
	24438	384540,9211	1370708,2460
	24439	384541,5297	1370710,1570
	24440	384542,1485	1370712,0880
	24441	384546,0054	1370718,5520
	24442	384552,0978	1370728,7130
	24443	384557,2222	1370737,0080
	24444	384566,4791	1370752,1420
	24445	384569,0131	1370757,7560
	24446	384570,4097	1370761,5360
	24447	384571,6415	1370764,3280
	24448	384576,1337	1370774,8040
	24449	384578,7438	1370781,0780
	24450	384580,0095	1370784,0630
	24451	384580,7849	1370786,1440
	24452	384581,8173	1370788,8250
	24453	384582,4456	1370790,5530
	24454	384582,9597	1370791,7520
	24455	384583,3299	1370792,8100
	24456	384583,6969	1370793,6560
	24457	384583,9582	1370794,5390
	24458	384584,2173	1370795,2800
	24459	384584,4755	1370795,9500
	24460	384584,8050	1370796,6540
	24461	384585,0281	1370797,3600
	24462	384585,5073	1370798,5950
	24463	384586,0235	1370799,9350
	24464	384586,5762	1370801,3450

## Сведения о границах территориальной зоны природных ландшафтов (Р-3)

Сведения о характерных точках границ объекта	№ точки	Координаты	
		X	Y
	24465	384586,9892	1370802,3550
	24466	384587,5397	1370803,6240
	24467	384587,9068	1370804,4690
	24468	384588,4204	1370805,6320
	24469	384589,3233	1370807,9020
	24470	384590,2138	1370810,6090
	24471	384591,2711	1370813,7830
	24472	384591,9470	1370815,6360
	24473	384592,8276	1370817,6450
	24474	384593,5263	1370819,3370
	24475	384594,0425	1370820,6770
	24476	384594,8173	1370822,7230
	24477	384597,0037	1370829,1100
	24478	384601,5046	1370842,8980
	24479	384607,3095	1370862,1760
	24480	384611,2861	1370874,5310
	24481	384611,8956	1370876,1400
	24482	384617,1588	1370873,1400
	24483	384595,5800	1370807,6400
	24484	384594,9300	1370805,6600
	24485	384574,3800	1370766,8000
	24486	384536,7900	1370696,8600
	24487	384566,5200	1370689,4000
	24488	384583,4900	1370720,6900
	24489	384590,6300	1370716,7500
	24490	384636,8600	1370793,8700
	24491	384652,8700	1370820,5800
	24492	384656,6100	1370823,0400
	24493	384671,1000	1370845,1900
	24494	384679,9706	1370842,8240
	24495	384691,3372	1370864,7120
	24496	384709,7703	1370891,9340
	24497	384729,5855	1370920,8220
	24498	384769,0627	1370944,6760
	24499	384779,3596	1370947,7530
	24500	384784,2752	1370948,0900
	24501	384789,9767	1370948,1450
	24502	384793,4442	1370947,9530
	24503	384800,6425	1370946,8970
	24504	384807,4052	1370945,9050
	24505	384819,5136	1370943,6950
	24506	384826,1235	1370942,9660
	24507	384832,9810	1370942,7440

## Сведения о границах территориальной зоны природных ландшафтов (Р-3)

Сведения о характерных точках границ объекта	№ точки	Координаты	
		X	Y
	24508	384839,5292	1370943,2460
	24509	384850,5830	1370945,0190
	24510	384857,0264	1370946,2540
	24511	384860,3649	1370946,8950
	24512	384860,5300	1370946,1400
	24513	384860,5553	1370946,1440
	24514	384860,6009	1370945,9350
	24515	384867,0858	1370946,9330
	24516	384868,8900	1370938,8000
	24517	384868,9178	1370938,8060
	24518	384868,9636	1370938,6010
	24519	384877,5709	1370940,5090
	24520	384883,7113	1370946,4590
	24521	384979,7474	1370963,6710
	24522	385003,8361	1370943,3410
	24523	385020,7302	1370913,5410
	24524	385015,8800	1370874,7000
	24525	385012,5400	1370847,9600
	24526	385008,0000	1370811,6600
	24527	385001,4800	1370747,8000
	24528	384997,6100	1370710,0200
	24529	384995,0700	1370696,9700
	24530	384991,4000	1370697,7200
	24531	384969,7000	1370636,6600
	24532	384968,2900	1370632,6700
	24533	384961,3000	1370613,0300
	24534	384955,7367	1370606,9810
	24535	384934,2600	1370583,6300
	24536	384932,8900	1370582,1500
	24537	384930,8900	1370579,9800
	24538	384930,6000	1370579,4400
	24539	384929,1200	1370572,4300
	24540	384929,1600	1370560,3100
	24541	384902,6790	1370491,2300
	24542	384751,0275	1370485,3310
	24543	384560,9365	1370450,8820
	24544	384471,3930	1370434,4760
	24545	384376,6881	1370434,6940
	24546	384336,0801	1370440,2740
	24547	384338,1000	1370445,0050
	24548	384340,3200	1370463,8500
	24549	384336,7400	1370493,8600
	24550	384337,3545	1370500,7690

## Сведения о границах территориальной зоны природных ландшафтов (Р-3)

Сведения о характерных точках границ объекта	№ точки	Координаты	
		X	Y
	24551	384335,3753	1370501,3510
	24552	384333,3729	1370501,8810
	24553	384331,3800	1370502,3810
	24554	384329,3762	1370502,8210
	24555	384327,2812	1370503,1820
	24556	384325,2150	1370503,4630
	24557	384323,1492	1370503,7640
	24558	384321,0919	1370503,9740
	24559	384319,1201	1370504,5440
	24560	384317,0572	1370505,0450
	24561	384314,8725	1370505,4270
	24562	384312,3892	1370505,9040
	24563	384305,2767	1370507,8310
	24564	384304,8054	1370507,9610
	24565	384299,6200	1370475,3750
	24566	384298,3853	1370445,4540
	24567	384274,5283	1370448,7330
	24568	384231,3392	1370459,2030
	24569	384225,8211	1370505,1790
	24570	384223,7833	1370544,7500
	24571	384223,7413	1370545,5670
	24572	384222,6063	1370566,7460
	24573	384221,0192	1370596,3640
	24574	384219,1795	1370630,6960
	24575	384217,4183	1370663,5620
	24576	384216,8161	1370674,7980
	24577	384215,4290	1370700,6840
	24578	384215,0028	1370708,6370
	24579	384214,8966	1370709,3580
	24580	384214,8158	1370710,0830
	24581	384214,7603	1370710,8090
	24582	384214,7303	1370711,5370
	24583	384214,7257	1370712,2660
	24584	384214,7466	1370712,9940
	24585	384214,7930	1370713,7220
	24586	384214,8647	1370714,4470
	24587	384214,9618	1370715,1690
	24588	384215,0841	1370715,8870
	24589	384215,2314	1370716,6010
	24590	384215,4036	1370717,3090
	24591	384215,6004	1370718,0110
	24592	384215,8216	1370718,7050
	24593	384216,0670	1370719,3910

## Сведения о границах территориальной зоны природных ландшафтов (Р-3)

Сведения о характерных точках границ объекта	№ точки	Координаты	
		X	Y
	24594	384216,3362	1370720,0680
	24595	384216,6289	1370720,7360
	24596	384216,9448	1370721,3920
	24597	384217,2834	1370722,0380
	24598	384217,6444	1370722,6710
	24599	384218,0273	1370723,2910
	24600	384218,4316	1370723,8970
	24601	384218,8569	1370724,4880
	24602	384219,3026	1370725,0650
	24603	384219,7682	1370725,6260
	24604	384220,2531	1370726,1690
	24605	384220,7568	1370726,6960
	24606	384221,2785	1370727,2050
	24607	384221,8177	1370727,6950
	24608	384222,3737	1370728,1660
	24609	384223,7674	1370729,5010
	24610	384225,1141	1370730,8840
	24611	384226,4123	1370732,3120
	24612	384227,6604	1370733,7840
	24613	384228,8569	1370735,2990
	24614	384230,0005	1370736,8540
	24615	384231,0897	1370738,4470
	24616	384232,1233	1370740,0770
	24617	384233,0999	1370741,7420
	24618	384234,0186	1370743,4390
	24619	384234,8780	1370745,1670
	24620	384235,6774	1370746,9240
	24621	384236,4156	1370748,7080
	24622	384237,0918	1370750,5150
	24623	384237,7052	1370752,3450
	24624	384238,2551	1370754,1950
	24625	384238,7408	1370756,0630
	24626	384239,1617	1370757,9470
	24627	384239,5173	1370759,8440
	24628	384239,8073	1370761,7520
	24629	384240,0312	1370763,6690
	24630	384240,1888	1370765,5930
	24631	384240,2799	1370767,5210
	24632	384240,3044	1370769,4510
	24633	384240,2623	1370771,3810
	24634	384240,1536	1370773,3080
	24635	384239,9784	1370775,2300
	24636	384239,7370	1370777,1450



## Сведения о границах территориальной зоны природных ландшафтов (Р-3)

Сведения о характерных точках границ объекта	№ точки	Координаты	
		X	Y
	24637	384239,4296	1370779,0500
	24638	384239,0567	1370780,9440
	24639	384238,6186	1370782,8240
	24640	384238,1159	1370784,6870
	24641	384237,5491	1370786,5320
	24642	384236,9190	1370788,3560
	24643	384236,2264	1370790,1580
	24644	384235,4719	1370791,9340
	24645	384234,6566	1370793,6840
	24646	384233,7813	1370795,4040
	24647	384232,8472	1370797,0930
	24648	384231,8554	1370798,7490
	24649	384230,8070	1370800,3690
	24650	384229,7033	1370801,9530
	24651	384228,5456	1370803,4970
	24652	384227,3353	1370805,0000
	24653	384226,0738	1370806,4610
	24654	384224,7626	1370807,8780
	24655	384223,4033	1370809,2480
	24656	384221,9975	1370810,5700
	24657	384220,5469	1370811,8440
	24658	384219,0533	1370813,0660
	24659	384217,5183	1370814,2360
	24660	384215,9439	1370815,3520
	24661	384214,3318	1370816,4140
	24662	384212,6841	1370817,4190
	24663	384211,0027	1370818,3670
	24664	384210,3744	1370818,7100
	24665	384209,7586	1370819,0750
	24666	384209,1560	1370819,4620
	24667	384208,5672	1370819,8690
	24668	384207,9931	1370820,2960
	24669	384207,4343	1370820,7440
	24670	384206,8915	1370821,2110
	24671	384206,3653	1370821,6960
	24672	384205,8565	1370822,2000
	24673	384205,3656	1370822,7210
	24674	384204,8933	1370823,2590
	24675	384204,4401	1370823,8130
	24676	384204,0065	1370824,3830
	24677	384203,5932	1370824,9670
	24678	384203,2006	1370825,5660
	24679	384202,8292	1370826,1780

## Сведения о границах территориальной зоны природных ландшафтов (Р-3)

Сведения о характерных точках границ объекта	№ точки	Координаты	
		X	Y
	24680	384202,4794	1370826,8030
	24681	384202,1517	1370827,4390
	24682	384201,8465	1370828,0870
	24683	384201,5642	1370828,7450
	24684	384201,3050	1370829,4120
	24685	384201,0694	1370830,0880
	24686	384200,8576	1370830,7720
	24687	384200,6698	1370831,4630
	24688	384200,5064	1370832,1600
	24689	384200,3674	1370832,8620
	24690	384200,2532	1370833,5690
	24691	384200,1637	1370834,2790
	24692	384200,0991	1370834,9920
	24693	384200,0596	1370835,7070
	24694	384200,0451	1370836,4230
	24695	384199,1592	1370844,0300
	24696	384198,1962	1370852,2980
	24697	384257,7555	1370859,0840
	24698	384244,1440	1370940,7380
	24699	384226,4577	1371002,5170
	24700	384233,7300	1371005,7300
	24701	384218,9300	1371027,1500
	24702	384203,3900	1371043,4900
	24703	384188,3600	1371040,9600
	24704	384183,9400	1371048,6900
	24705	384180,6400	1371054,4700
	24706	384167,2900	1371060,4400
	24707	384152,0200	1371064,7700
	24708	384126,9800	1371073,1600
	24709	384126,9000	1371073,1800
	24710	384089,9800	1371077,4100
	24711	384068,0400	1371085,0600
	24712	384067,9100	1371084,8700
	24713	384030,6600	1371082,4800
	24714	383991,3500	1371080,1500
	24715	383991,9634	1371063,9420
	24716	383953,0165	1371059,8590
	24717	383953,5434	1371054,4130
	24718	383973,0428	1370925,8950
	24719	383981,2475	1370871,1070
	24720	383985,3991	1370834,4170
	24721	383981,7000	1370834,2400
	24722	383976,2100	1370833,9800

## Сведения о границах территориальной зоны природных ландшафтов (Р-3)

Сведения о характерных точках границ объекта	№ точки	Координаты	
		X	Y
	24723	383976,6800	1370825,6900
	24724	383986,3399	1370826,1030
	24725	383988,8866	1370803,5970
	24726	383976,0242	1370709,3980
	24727	383966,4683	1370675,6620
	24728	383966,2632	1370675,8180
	24729	383845,3997	1370767,6720
	24730	383799,5114	1370802,5430
	24731	383799,4525	1370802,7730
	24732	383799,4322	1370804,7630
	24733	383799,8014	1370806,7180
	24734	383799,9314	1370808,7360
	24735	383799,7820	1370810,7890
	24736	383799,2306	1370812,7180
	24737	383797,9329	1370814,2270
	24738	383796,2290	1370815,3330
	24739	383794,3007	1370816,1420
	24740	383792,2562	1370816,5320
	24741	383790,1972	1370816,6230
	24742	383788,0875	1370816,6640
	24743	383786,0486	1370816,7650
	24744	383784,0732	1370817,0940
	24745	383782,2231	1370817,7820
	24746	383780,5805	1370818,9660
	24747	383779,0911	1370820,3690
	24748	383777,8141	1370821,9280
	24749	383776,7193	1370823,6350
	24750	383775,8162	1370825,4480
	24751	383775,1148	1370827,3790
	24752	383774,6752	1370829,4260
	24753	383774,0452	1370831,4460
	24754	383773,1029	1370833,3200
	24755	383772,1699	1370835,1440
	24756	383770,9440	1370836,7730
	24757	383769,5465	1370838,3040
	24758	383768,1691	1370839,8350
	24759	383766,7922	1370841,4050
	24760	383765,4648	1370842,9350
	24761	383763,9744	1370844,2680
	24762	383762,6871	1370845,8070
	24763	383761,6027	1370847,5440
	24764	383760,5084	1370849,2800
	24765	383759,2431	1370850,9490

## Сведения о границах территориальной зоны природных ландшафтов (Р-3)

Сведения о характерных точках границ объекта	№ точки	Координаты	
		X	Y
	24766	383757,8356	1370852,4810
	24767	383756,4274	1370853,9620
	24768	383755,1150	1370855,2950
	24769	383748,1856	1370855,4480
	24770	383747,8114	1370855,8820
	24771	383726,3134	1370872,5820
	24772	383726,3096	1370872,5840
	24773	383724,6780	1370873,8380
	24774	383724,4424	1370874,0350
	24775	383685,5960	1370904,2120
	24776	383648,8549	1370930,0010
	24777	383628,9382	1370951,2630
	24778	383625,4682	1370959,2970
	24779	383624,5728	1370960,6030
	24780	383623,4994	1370962,4000
	24781	383622,2326	1370963,9690
	24782	383620,6101	1370965,1630
	24783	383618,9570	1370966,3180
	24784	383617,5682	1370967,7590
	24785	383616,2810	1370969,3080
	24786	383614,8406	1370970,6400
	24787	383613,7545	1370972,2560
	24788	383612,4874	1370973,8060
	24789	383611,3217	1370975,4530
	24790	383610,2375	1370977,2000
	24791	383608,8504	1370978,7510
	24792	383606,8253	1370980,4510
	24793	383604,0678	1370983,3330
	24794	383602,4599	1370985,5070
	24795	383601,3673	1370987,3630
	24796	383600,3952	1370989,2480
	24797	383599,5558	1370991,3110
	24798	383598,9764	1370993,3700
	24799	383598,5362	1370995,3770
	24800	383597,9551	1370997,3260
	24801	383596,9309	1370999,0710
	24802	383595,8469	1371000,8280
	24803	383594,7924	1371002,5540
	24804	383593,5661	1371004,1620
	24805	383592,4915	1371005,8790
	24806	383591,0730	1371007,3400
	24807	383589,3805	1371008,5360
	24808	383587,7316	1371009,9700

## Сведения о границах территориальной зоны природных ландшафтов (Р-3)

Сведения о характерных точках границ объекта	№ точки	Координаты	
		X	Y
	24809	383586,1308	1371011,2740
	24810	383584,4060	1371012,3200
	24811	383582,5698	1371013,2680
	24812	383580,7241	1371014,2450
	24813	383578,9498	1371015,3220
	24814	383577,1348	1371016,3490
	24815	383575,2556	1371017,0970
	24816	383574,0493	1371017,3600
	24817	383573,3014	1371017,5060
	24818	383571,3025	1371017,6060
	24819	383569,0675	1371017,2990
	24820	383566,1206	1371015,8680
	24821	383564,7289	1371014,2630
	24822	383552,4684	1371000,9930
	24823	383536,4700	1371001,2920
	24824	383523,6456	1371010,5450
	22078	383518,9648	1371026,6380
	24825	383521,7160	1373745,1760
	24826	383521,9879	1373750,0030
	24827	383523,4757	1373755,2120
	24828	383527,5481	1373759,3520
	24829	383533,0633	1373761,6500
	24830	383538,3223	1373764,8820
	24831	383542,5866	1373769,1500
	24832	383547,8004	1373772,7030
	24833	383553,1283	1373775,8540
	24834	383558,1945	1373779,5690
	24835	383563,0700	1373783,2370
	24836	383568,3677	1373786,3790
	24837	383573,9240	1373789,4270
	24838	383579,2431	1373792,6580
	24839	383584,5675	1373795,5790
	24840	383590,1746	1373798,0060
	24841	383595,5329	1373801,1870
	24842	383600,7812	1373804,3690
	24843	383605,6955	1373807,9570
	24844	383610,6755	1373811,2530
	24845	383613,5413	1373816,3110
	24846	383613,4794	1373822,2330
	24847	383612,1885	1373828,2340
	24848	383611,0265	1373834,1520
	24849	383610,1757	1373840,1560
	24850	383609,3439	1373846,0890

## Сведения о границах территориальной зоны природных ландшафтов (Р-3)

Сведения о характерных точках границ объекта	№ точки	Координаты	
		X	Y
	24851	383610,7486	1373851,7590
	24852	383614,8729	1373856,0290
	24853	383616,3408	1373857,2170
	24854	383619,5499	1373859,8000
	24855	383622,8865	1373864,9110
	24856	383625,2043	1373870,7770
	24857	383626,0087	1373877,1060
	24858	383625,8892	1373883,1890
	24859	383625,6601	1373889,2940
	24860	383625,4957	1373895,7170
	24861	383625,7574	1373901,8750
	24862	383626,6773	1373907,9020
	24863	383628,9731	1373913,6390
	24864	383630,2630	1373919,6610
	24865	383630,3246	1373925,8110
	24866	383630,2477	1373932,0630
	24867	383630,8978	1373938,1040
	24868	383632,5647	1373943,9210
	24869	383635,1657	1373949,3330
	24870	383638,4909	1373954,3440
	24871	383642,5283	1373958,8250
	24872	383647,3326	1373962,4140
	24873	383652,6266	1373965,3060
	24874	383658,3204	1373967,5110
	24875	383664,0098	1373969,4170
	24876	383668,5969	1373973,1990
	24877	383672,7621	1373977,5280
	24878	383678,1027	1373980,1890
	24879	383684,0078	1373981,1310
	24880	383689,8214	1373979,9640
	24881	383694,3852	1373976,1360
	24882	383696,3518	1373970,5160
	24883	383696,9331	1373964,5460
	24884	383697,6447	1373958,6040
	24885	383696,6972	1373952,7370
	24886	383694,0970	1373947,3850
	24887	383690,3569	1373942,7200
	24888	383687,5568	1373937,3710
	24889	383686,0301	1373931,5620
	24890	383683,5514	1373926,3080
	24891	383678,7233	1373923,1400
	24892	383675,3613	1373918,3390
	24893	383673,7547	1373912,5420

## Сведения о границах территориальной зоны природных ландшафтов (Р-3)

Сведения о характерных точках границ объекта	№ точки	Координаты	
		X	Y
	24894	383672,5349	1373906,5290
	24895	383670,3319	1373900,9810
	24896	383666,2239	1373896,4610
	24897	383661,9198	1373892,2040
	24898	383657,8819	1373887,6940
	24899	383654,2101	1373882,9180
	24900	383651,3888	1373877,4890
	24901	383650,2107	1373871,5850
	24902	383649,9809	1373865,5580
	24903	383649,2837	1373859,7070
	24904	383646,0216	1373854,9050
	24905	383643,0268	1373850,5880
	24906	383643,7578	1373845,9470
	24907	383646,2160	1373844,4500
	24908	383649,7282	1373844,5580
	24909	383652,9875	1373846,4890
	24910	383657,0538	1373850,8900
	24911	383661,0133	1373855,5110
	24912	383664,3088	1373860,5430
	24913	383667,7737	1373865,5330
	24914	383671,2680	1373870,4810
	24915	383674,5853	1373875,6330
	24916	383677,5182	1373881,1700
	24917	383679,7888	1373887,2270
	24918	383683,2088	1373892,5580
	24919	383686,6540	1373897,5670
	24920	383689,2652	1373902,9890
	24921	383692,5636	1373908,2210
	24922	383695,9626	1373913,4810
	24923	383699,2121	1373918,7840
	24924	383701,4684	1373924,5510
	24925	383703,1760	1373930,4170
	24926	383705,7517	1373936,1390
	24927	383708,5124	1373941,5290
	24928	383710,2909	1373947,4540
	24929	383712,1293	1373953,3680
	24930	383713,5974	1373959,2670
	24931	383715,0171	1373965,2770
	24932	383716,1472	1373971,3110
	24933	383717,4562	1373977,2720
	24934	383719,4230	1373983,0840
	24935	383721,2601	1373988,9080
	24936	383722,5998	1373994,9190

## Сведения о границах территориальной зоны природных ландшафтов (Р-3)

Сведения о характерных точках границ объекта	№ точки	Координаты	
		X	Y
	24937	383722,8344	1374001,2670
	24938	383723,9834	1374007,2310
	24939	383724,8418	1374013,1590
	24940	383727,6905	1374018,4070
	24941	383730,2348	1374024,0400
	24942	383730,4831	1374029,9680
	24943	383728,8388	1374035,7430
	24944	383726,9642	1374041,5020
	24945	383725,2617	1374047,3990
	24946	383725,0874	1374053,1520
	24947	383726,6419	1374056,8000
	24948	383730,4547	1374058,2830
	24949	383733,5860	1374059,6770
	24950	383736,0412	1374062,0110
	24951	383738,7648	1374064,2400
	24952	383740,8986	1374064,4690
	24953	383742,2019	1374062,6590
	24954	383742,7979	1374057,6790
	24955	383744,0079	1374054,9810
	24956	383745,9264	1374053,5120
	24957	383748,8491	1374052,9880
	24958	383752,8233	1374053,8990
	24959	383756,1001	1374057,6710
	24960	383760,8244	1374061,2610
	24961	383766,3410	1374063,6600
	24962	383772,2588	1374064,7820
	24963	383778,2866	1374064,5620
	24964	383784,3415	1374064,8220
	24965	383790,4560	1374065,0510
	24966	383796,5042	1374065,5310
	24967	383802,7302	1374065,8580
	24968	383809,0066	1374066,2150
	24969	383815,0433	1374065,9250
	24970	383820,9867	1374064,7360
	24971	383826,8971	1374063,3480
	24972	383832,8740	1374061,7290
	24973	383838,1316	1374058,8200
	24974	383843,4706	1374056,0000
	24975	383849,1090	1374053,8160
	24976	383854,9987	1374052,3780
	24977	383860,9912	1374052,4780
	24978	383866,7660	1374054,0730
	24979	383872,3010	1374056,3610



## Сведения о границах территориальной зоны природных ландшафтов (Р-3)

Сведения о характерных точках границ объекта	№ точки	Координаты	
		X	Y
	24980	383878,2689	1374057,4920
	24981	383884,4058	1374057,8810
	24982	383890,5598	1374058,0790
	24983	383896,6331	1374058,2290
	24984	383902,5473	1374059,1110
	24985	383908,1323	1374061,3980
	24986	383913,8105	1374063,8940
	24987	383919,0382	1374067,0370
	24988	383924,3516	1374069,8880
	24989	383930,0030	1374071,9340
	24990	383935,7732	1374073,8890
	24991	383941,5703	1374075,6430
	24992	383947,4713	1374076,9850
	24993	383953,4598	1374078,1560
	24994	383959,1652	1374079,1210
	24995	383962,2582	1374079,2850
	24996	383963,7436	1374079,6330
	24997	383971,7527	1374078,8040
	24998	383978,9106	1374077,9070
	24999	383989,2708	1374077,8030
	25000	384002,9915	1374078,3590
	25001	384012,8885	1374078,7110
	25002	384018,9152	1374079,7620
	25003	384029,1264	1374083,0800
	25004	384032,6834	1374084,1780
	25005	384036,3795	1374087,2330
	25006	384045,4384	1374096,4500
	25007	384050,3440	1374103,4880
	25008	384055,1475	1374105,6770
	25009	384069,4673	1374112,8850
	25010	384075,8522	1374116,4900
	25011	384080,3968	1374119,4330
	25012	384086,9815	1374125,7160
	25013	384097,3271	1374132,6830
	25014	384108,2667	1374141,2620
	25015	384113,6599	1374146,1130
	25016	384120,8456	1374149,7660
	25017	384131,0065	1374151,7250
	25018	384139,4271	1374152,3400
	25019	384148,5644	1374150,7040
	25020	384154,4915	1374149,7650
	25021	384158,5650	1374150,6250
	25022	384164,7312	1374154,3240

## Сведения о границах территориальной зоны природных ландшафтов (Р-3)

Сведения о характерных точках границ объекта	№ точки	Координаты	
		X	Y
	25023	384178,9322	1374162,2840
	25024	384186,0440	1374166,5720
	25025	384186,3668	1374164,5880
	25026	384181,4317	1374163,7850
	25027	384160,7701	1374135,1000
	25028	384200,2443	1373892,4870
	25029	384191,3828	1373889,5200
	25030	384183,5256	1373885,7770
	25031	384179,5993	1373884,0550
	25032	384175,4879	1373882,6660
	25033	384171,8463	1373880,5900
	25034	384166,0759	1373876,5950
	25035	384159,4058	1373870,6230
	25036	384153,6344	1373865,8980
	25037	384148,4299	1373863,6450
	25038	384144,7287	1373862,2600
	25039	384141,5431	1373858,5670
	25040	384138,9778	1373856,8950
	25041	384136,1600	1373855,7370
	25042	384133,3521	1373855,2380
	25043	384128,5652	1373854,8290
	25044	384125,8783	1373854,3990
	25045	384123,1897	1373852,5090
	25046	384120,5307	1373851,2690
	25047	384115,2865	1373849,7060
	25048	384111,9073	1373849,7970
	25049	384106,5768	1373851,8360
	25050	384103,6775	1373851,2490
	25051	384098,4213	1373848,2070
	25052	384091,7838	1373843,7550
	25053	384085,0155	1373837,9050
	25054	384080,2352	1373831,8950
	25055	384078,9864	1373829,3030
	25056	384078,3801	1373826,2020
	25057	384079,8555	1373823,1890
	25058	384083,6977	1373819,9310
	25059	384086,8675	1373815,8540
	25060	384088,7765	1373812,4050
	25061	384087,2008	1373805,3270
	25062	384084,9558	1373803,0000
	25063	384081,6663	1373799,7180
	25064	384078,1897	1373789,2380
	25065	384074,7482	1373776,4170

## Сведения о границах территориальной зоны природных ландшафтов (Р-3)

Сведения о характерных точках границ объекта	№ точки	Координаты	
		X	Y
	25066	384071,3592	1373770,4870
	25067	384068,3018	1373761,2900
	25068	384062,8753	1373753,5300
	25069	384047,1494	1373741,9020
	25070	384038,1680	1373736,5450
	25071	384033,9582	1373735,9370
	25072	384030,5274	1373737,9390
	25073	384027,4069	1373740,6260
	25074	384025,8456	1373745,9300
	25075	384026,4711	1373753,6820
	25076	384028,1424	1373757,7780
	25077	384029,8397	1373760,2630
	25078	384030,0822	1373763,1100
	25079	384029,3278	1373766,1820
	25080	384028,0333	1373767,9110
	25081	384021,6681	1373770,9970
	25082	384018,3250	1373772,1670
	25083	384011,8693	1373771,8630
	25084	384009,3430	1373774,8310
	25085	384008,5152	1373781,7040
	25086	384009,1376	1373785,8860
	25087	384011,0262	1373789,1280
	25088	384015,5745	1373790,9710
	25089	384021,4353	1373792,3040
	25090	384025,1542	1373794,1990
	25091	384029,0852	1373795,5600
	25092	384032,2426	1373797,3640
	25093	384033,7941	1373798,7910
	25094	384034,6546	1373800,8280
	25095	384035,1784	1373803,7610
	25096	384035,3963	1373806,3080
	25097	384035,1353	1373810,2730
	25098	384034,3035	1373812,8460
	25099	384032,6826	1373813,4800
	25100	384030,1607	1373814,0480
	25101	384026,8727	1373814,2270
	25102	384023,6243	1373813,6950
	25103	384020,4451	1373811,7720
	25104	383979,1518	1373793,2330
	25105	383974,7100	1373791,8190
	25106	383969,7826	1373791,3830
	25107	383965,5024	1373793,4370
	25108	383962,3253	1373795,6840

## Сведения о границах территориальной зоны природных ландшафтов (Р-3)

Сведения о характерных точках границ объекта	№ точки	Координаты	
		X	Y
	25109	383960,0176	1373797,2090
	25110	383957,2458	1373797,1200
	25111	383955,7713	1373792,8020
	25112	383955,5618	1373790,1540
	25113	383954,2871	1373778,4410
	25114	383955,7649	1373773,5680
	25115	383957,3485	1373773,1250
	25116	383961,3891	1373773,7850
	25117	383965,5125	1373775,3130
	25118	383972,4547	1373777,3900
	25119	383974,3904	1373777,7520
	25120	383978,1080	1373776,2060
	25121	383979,7892	1373774,2510
	25122	383981,2722	1373769,7280
	25123	383981,1082	1373767,4500
	25124	383980,1765	1373766,6740
	25125	383977,0093	1373765,5610
	25126	383973,0405	1373764,3390
	25127	383965,3866	1373761,4830
	25128	383955,0790	1373757,0660
	25129	383948,7949	1373754,1790
	25130	383943,3038	1373749,4700
	25131	383939,4755	1373744,9260
	25132	383938,1074	1373743,0560
	25133	383935,3806	1373737,2550
	25134	383932,7678	1373731,7230
	25135	383930,3637	1373726,1080
	25136	383927,7622	1373720,6660
	25137	383926,0467	1373714,9410
	25138	383926,1573	1373708,9380
	25139	383925,3486	1373702,9890
	25140	383922,7377	1373697,5870
	25141	383918,4939	1373693,3490
	25142	383913,1715	1373690,5680
	25143	383907,0844	1373689,4880
	25144	383900,9336	1373689,5100
	25145	383894,8399	1373690,0010
	25146	383888,8130	1373690,2810
	25147	383882,6698	1373690,1420
	25148	383876,7010	1373688,9510
	25149	383870,7457	1373687,3190
	25150	383864,5248	1373685,9910
	25151	383858,5231	1373684,6010

## Сведения о границах территориальной зоны природных ландшафтов (Р-3)

Сведения о характерных точках границ объекта	№ точки	Координаты	
		X	Y
	25152	383852,6013	1373683,2090
	25153	383846,8428	1373681,3640
	25154	383841,0356	1373679,6000
	25155	383835,3229	1373677,4750
	25156	383829,5831	1373675,5400
	25157	383823,7945	1373673,6860
	25158	383818,0223	1373671,5910
	25159	383812,2730	1373669,6970
	25160	383806,3175	1373668,7250
	25161	383800,1854	1373668,6560
	25162	383794,0813	1373669,1170
	25163	383788,1778	1373670,2960
	25164	383781,6225	1373671,3630
	25165	383772,2699	1373672,6430
	25166	383768,3750	1373675,0410
	25167	383766,6052	1373677,7680
	25168	383764,0500	1373680,8070
	25169	383760,9109	1373681,5740
	25170	383757,5865	1373679,9730
	25171	383752,8141	1373677,1830
	25172	383747,0508	1373677,6990
	25173	383741,8111	1373680,4680
	25174	383737,6738	1373684,7300
	25175	383733,9887	1373688,4560
	25176	383730,3098	1373689,9210
	25177	383726,8880	1373689,8420
	25178	383723,6509	1373688,0590
	25179	383719,9109	1373684,7450
	25180	383718,7028	1373683,5420
	25181	383716,3136	1373680,9370
	25182	383713,1129	1373679,5850
	25183	383708,4676	1373679,9540
	25184	383702,6170	1373680,6510
	25185	383696,4520	1373681,7330
	25186	383690,4130	1373682,5430
	25187	383684,3165	1373682,8540
	25188	383678,1664	1373682,9160
	25189	383672,0062	1373682,9780
	25190	383665,8786	1373683,2090
	25191	383659,3659	1373683,7760
	25192	383653,2347	1373684,4370
	25193	383647,1290	1373685,4680
	25194	383641,4914	1373687,0430

## Сведения о границах территориальной зоны природных ландшафтов (Р-3)

Сведения о характерных точках границ объекта	№ точки	Координаты	
		X	Y
	25195	383638,2102	1373691,0320
	25196	383637,3619	1373692,4950
	25197	383634,2358	1373695,4820
	25198	383629,6162	1373698,2510
	25199	383626,9539	1373699,4710
	25200	383622,4821	1373701,4180
	25201	383620,8690	1373701,9020
	25202	383618,2565	1373701,7610
	25203	383615,8708	1373700,7360
	25204	383614,3402	1373698,6990
	25205	383613,9746	1373698,3240
	25206	383612,4817	1373696,8060
	25207	383609,5777	1373695,8990
	25208	383604,6412	1373696,8630
	25209	383599,0730	1373698,3960
	25210	383594,4666	1373700,7050
	25211	383589,9830	1373703,2020
	25212	383589,0676	1373704,1960
	25213	383587,4918	1373708,5200
	25214	383586,3069	1373713,5790
	25215	383585,6122	1373714,6190
	25216	383583,1393	1373715,1260
	25217	383578,4958	1373714,9450
	25218	383573,5201	1373715,9600
	25219	383568,2193	1373718,6590
	25220	383562,8157	1373721,8400
	25221	383557,5816	1373724,9790
	25222	383552,0989	1373727,5510
	25223	383546,1709	1373729,0990
	25224	383540,1591	1373729,7190
	25225	383534,5167	1373729,6230
	25226	383531,1407	1373729,9330
	25227	383526,8255	1373732,3180
	25228	383523,5389	1373736,6180
	25229	383522,4445	1373739,6940
	24825	383521,7160	1373745,1760
	25230	383523,7430	1375372,2840
	25231	383525,4361	1375367,0970
	25232	383530,4986	1375364,5220
	25233	383536,4092	1375364,4940
	25234	383542,1076	1375366,3290
	25235	383547,8741	1375368,0430
	25236	383552,7159	1375370,1220

## Сведения о границах территориальной зоны природных ландшафтов (Р-3)

Сведения о характерных точках границ объекта	№ точки	Координаты	
		X	Y
	25237	383553,5371	1375370,8600
	25238	383554,0582	1375373,6120
	25239	383552,5195	1375375,0660
	25240	383551,1940	1375376,0560
	25241	383547,6736	1375380,0990
	25242	383544,1209	1375384,6620
	25243	383541,7691	1375387,9280
	25244	383540,4147	1375388,9880
	25245	383539,5386	1375389,2610
	25246	383538,2252	1375389,0510
	25247	383536,0527	1375388,2330
	25248	383532,9673	1375386,5690
	25249	383529,1621	1375383,5750
	25250	383526,5987	1375380,0220
	25251	383524,6950	1375376,4400
	25230	383523,7430	1375372,2840
	25252	383537,9982	1380694,2440
	25253	383538,1281	1380702,9450
	25254	383542,4582	1380711,5830
	25255	383551,0317	1380723,0580
	25256	383563,6762	1380725,7700
	25257	383584,6777	1380725,4570
	25258	383618,2367	1380722,0550
	25259	383651,7957	1380718,6540
	25260	383672,7540	1380715,4400
	25261	383685,2682	1380709,4520
	25262	383702,0260	1380706,3010
	25263	383714,5836	1380703,2130
	25264	383718,6974	1380697,3500
	25265	383722,8113	1380691,4870
	25266	383714,3239	1380685,8120
	25267	383701,7231	1380686,0000
	25268	383689,0359	1380680,3870
	25269	383676,4347	1380680,5750
	25270	383663,9204	1380686,5640
	25271	383651,4063	1380692,5520
	25272	383634,7349	1380701,5030
	25273	383622,1338	1380701,6910
	25274	383605,2893	1380699,0420
	25275	383588,3584	1380690,5920
	25276	383579,8715	1380684,9170
	25277	383567,1409	1380676,4040
	25278	383554,4965	1380673,6920

## Сведения о границах территориальной зоны природных ландшафтов (Р-3)

Сведения о характерных точках границ объекта	№ точки	Координаты	
		X	Y
	25279	383541,9822	1380679,6810
	25252	383537,9982	1380694,2440
	25280	383546,5704	1375400,0490
	25281	383547,1073	1375398,4900
	25282	383548,6036	1375396,8780
	25283	383551,6160	1375395,6630
	25284	383554,5592	1375395,1690
	25285	383556,4921	1375395,3400
	25286	383560,9720	1375396,6240
	25287	383562,1018	1375397,2670
	25288	383564,4564	1375400,2320
	25289	383564,3508	1375403,2140
	25290	383562,4515	1375405,9730
	25291	383559,4065	1375410,3790
	25292	383558,0792	1375413,9300
	25293	383557,8663	1375416,4230
	25294	383557,4330	1375417,5500
	25295	383556,3442	1375418,3160
	25296	383554,7074	1375418,5510
	25297	383553,4652	1375417,7490
	25298	383552,7298	1375415,3800
	25299	383551,9846	1375412,3500
	25300	383549,8672	1375407,1810
	25301	383547,1456	1375402,4000
	25280	383546,5704	1375400,0490
	25302	383557,7453	1383078,1416
	25303	383665,2400	1383055,5200
	25304	383692,3232	1383049,2290
	25305	383692,3231	1383049,2290
	25306	383692,3231	1383049,2290
	25307	383676,0099	1383047,9950
	25308	383655,2400	1383049,4650
	25309	383644,3750	1383050,9650
	25310	383637,9950	1383055,4400
	25311	383645,5661	1383059,6540
	25312	383591,2911	1383071,0820
	25313	383591,1949	1383070,7350
	25314	383581,7899	1383067,0900
	25315	383570,8449	1383065,5900
	25316	383560,2000	1383064,0800
	25302	383557,7453	1383078,1416
	25317	383564,0521	1371437,4160
	25318	383564,1042	1371438,9050



## Сведения о границах территориальной зоны природных ландшафтов (Р-3)

Сведения о характерных точках границ объекта	№ точки	Координаты	
		X	Y
	25319	383564,5327	1371440,1390
	25320	383565,4877	1371441,1350
	25321	383566,6739	1371441,5380
	25322	383567,8243	1371441,5500
	25323	383569,0517	1371441,3620
	25324	383570,8271	1371441,0360
	25325	383572,8149	1371440,8660
	25326	383574,8238	1371440,7660
	25327	383576,8728	1371440,6760
	25328	383578,9212	1371440,5450
	25329	383580,0618	1371440,4960
	25330	383564,3098	1371436,1270
	25317	383564,0521	1371437,4160
	25331	383584,6108	1374229,4350
	25332	383584,6244	1374229,1720
	25333	383584,6559	1374228,8970
	25334	383584,7051	1374228,6080
	25335	383584,7712	1374228,2900
	25336	383584,8534	1374227,9260
	25337	383584,9516	1374227,5160
	25338	383585,0658	1374227,0590
	25339	383585,1961	1374226,5560
	25340	383585,3424	1374226,0060
	25341	383585,5047	1374225,4100
	25342	383585,6831	1374224,7680
	25343	383585,8785	1374224,1020
	25344	383586,0917	1374223,4330
	25345	383586,3230	1374222,7620
	25346	383586,5721	1374222,0890
	25347	383586,8392	1374221,4140
	25348	383587,1243	1374220,7370
	25349	383587,4273	1374220,0580
	25350	383587,7482	1374219,3760
	25351	383588,0715	1374218,6910
	25352	383588,3816	1374218,0010
	25353	383588,6785	1374217,3060
	25354	383588,9621	1374216,6070
	25355	383589,2326	1374215,9020
	25356	383589,4899	1374215,1920
	25357	383589,7340	1374214,4770
	25358	383589,9649	1374213,7570
	25359	383590,1909	1374213,0410
	25360	383590,4204	1374212,3370

## Сведения о границах территориальной зоны природных ландшафтов (Р-3)

Сведения о характерных точках границ объекта	№ точки	Координаты	
		X	Y
	25361	383590,6533	1374211,6440
	25362	383590,8897	1374210,9630
	25363	383591,1296	1374210,2940
	25364	383591,3729	1374209,6370
	25365	383591,6196	1374208,9920
	25366	383591,8698	1374208,3580
	25367	383592,1170	1374207,7620
	25368	383592,3544	1374207,2270
	25369	383592,5821	1374206,7560
	25370	383592,8001	1374206,3460
	25371	383593,0084	1374205,9990
	25372	383593,2070	1374205,7150
	25373	383593,3959	1374205,4920
	25374	383593,5751	1374205,3320
	25375	383593,7501	1374205,2140
	25376	383593,9263	1374205,1170
	25377	383594,1038	1374205,0400
	25378	383594,2826	1374204,9850
	25379	383594,4626	1374204,9510
	25380	383594,6438	1374204,9380
	25381	383594,8263	1374204,9460
	25382	383595,0101	1374204,9760
	25383	383595,2198	1374205,0330
	25384	383595,4805	1374205,1250
	25385	383595,7919	1374205,2520
	25386	383596,1543	1374205,4140
	25387	383596,5674	1374205,6100
	25388	383597,0314	1374205,8420
	25389	383597,5463	1374206,1080
	25390	383598,1119	1374206,4100
	25391	383598,7083	1374206,7300
	25392	383599,3152	1374207,0530
	25393	383599,9326	1374207,3800
	25394	383600,5605	1374207,7100
	25395	383601,1989	1374208,0430
	25396	383601,8478	1374208,3790
	25397	383602,5073	1374208,7180
	25398	383603,1773	1374209,0600
	25399	383603,8482	1374209,3990
	25400	383604,5103	1374209,7290
	25401	383605,1637	1374210,0500
	25402	383605,8084	1374210,3620
	25403	383606,4443	1374210,6650

## Сведения о границах территориальной зоны природных ландшафтов (Р-3)

Сведения о характерных точках границ объекта	№ точки	Координаты	
		X	Y
	25404	383607,0716	1374210,9590
	25405	383607,6900	1374211,2430
	25406	383608,2998	1374211,5190
	25407	383608,8751	1374211,7780
	25408	383609,3902	1374212,0140
	25409	383609,8451	1374212,2260
	25410	383610,2397	1374212,4140
	25411	383610,5742	1374212,5790
	25412	383610,8484	1374212,7200
	25413	383611,0625	1374212,8370
	25414	383611,2163	1374212,9310
	25415	383611,3455	1374213,0260
	25416	383611,4856	1374213,1490
	25417	383611,6365	1374213,2980
	25418	383611,7983	1374213,4750
	25419	383611,9710	1374213,6780
	25420	383612,1545	1374213,9090
	25421	383612,3489	1374214,1660
	25422	383612,5542	1374214,4510
	25423	383612,7484	1374214,7490
	25424	383612,9094	1374215,0460
	25425	383613,0373	1374215,3430
	25426	383613,1320	1374215,6390
	25427	383613,1936	1374215,9340
	25428	383613,2221	1374216,2290
	25429	383613,2174	1374216,5240
	25430	383613,1796	1374216,8170
	25431	383613,1198	1374217,1070
	25432	383613,0493	1374217,3910
	25433	383612,9681	1374217,6680
	25434	383612,8762	1374217,9380
	25435	383612,7735	1374218,2020
	25436	383612,6602	1374218,4590
	25437	383612,5361	1374218,7100
	25438	383612,4012	1374218,9540
	25439	383612,2615	1374219,1970
	25440	383612,1226	1374219,4460
	25441	383611,9845	1374219,6990
	25442	383611,8473	1374219,9560
	25443	383611,7110	1374220,2190
	25444	383611,5755	1374220,4860
	25445	383611,4408	1374220,7590
	25446	383611,3070	1374221,0360

## Сведения о границах территориальной зоны природных ландшафтов (Р-3)

Сведения о характерных точках границ объекта	№ точки	Координаты	
		X	Y
	25447	383611,1777	1374221,3150
	25448	383611,0565	1374221,5920
	25449	383610,9434	1374221,8680
	25450	383610,8384	1374222,1420
	25451	383610,7415	1374222,4140
	25452	383610,6528	1374222,6860
	25453	383610,5721	1374222,9550
	25454	383610,4995	1374223,2230
	25455	383610,4297	1374223,5160
	25456	383610,3574	1374223,8600
	25457	383610,2825	1374224,2550
	25458	383610,2052	1374224,7000
	25459	383610,1253	1374225,1970
	25460	383610,0429	1374225,7450
	25461	383609,9579	1374226,3440
	25462	383609,8705	1374226,9930
	25463	383609,7913	1374227,6710
	25464	383609,7310	1374228,3540
	25465	383609,6898	1374229,0420
	25466	383609,6675	1374229,7340
	25467	383609,6642	1374230,4320
	25468	383609,6799	1374231,1350
	25469	383609,7146	1374231,8430
	25470	383609,7683	1374232,5560
	25471	383609,8331	1374233,2570
	25472	383609,9010	1374233,9310
	25473	383609,9721	1374234,5770
	25474	383610,0464	1374235,1950
	25475	383610,1239	1374235,7850
	25476	383610,2045	1374236,3470
	25477	383610,2883	1374236,8810
	25478	383610,3753	1374237,3880
	25479	383610,4537	1374237,8620
	25480	383610,5115	1374238,3010
	25481	383610,5487	1374238,7030
	25482	383610,5654	1374239,0700
	25483	383610,5616	1374239,4010
	25484	383610,5372	1374239,6960
	25485	383610,4923	1374239,9540
	25486	383610,4269	1374240,1770
	25487	383610,3430	1374240,3710
	25488	383610,2429	1374240,5430
	25489	383610,1265	1374240,6930

## Сведения о границах территориальной зоны природных ландшафтов (Р-3)

Сведения о характерных точках границ объекта	№ точки	Координаты	
		X	Y
	25490	383609,9939	1374240,8200
	25491	383609,8450	1374240,9260
	25492	383609,6798	1374241,0090
	25493	383609,4983	1374241,0700
	25494	383609,3006	1374241,1090
	25495	383609,0883	1374241,1260
	25496	383608,8632	1374241,1200
	25497	383608,6252	1374241,0920
	25498	383608,3744	1374241,0420
	25499	383608,1108	1374240,9690
	25500	383607,8343	1374240,8730
	25501	383607,5450	1374240,7550
	25502	383607,2428	1374240,6150
	25503	383606,9236	1374240,4470
	25504	383606,5829	1374240,2460
	25505	383606,2207	1374240,0140
	25506	383605,8372	1374239,7480
	25507	383605,4322	1374239,4500
	25508	383605,0058	1374239,1200
	25509	383604,5580	1374238,7570
	25510	383604,0887	1374238,3610
	25511	383603,6007	1374237,9490
	25512	383603,0966	1374237,5340
	25513	383602,5763	1374237,1180
	25514	383602,0399	1374236,6990
	25515	383601,4873	1374236,2790
	25516	383600,9187	1374235,8560
	25517	383600,3339	1374235,4320
	25518	383599,7330	1374235,0060
	25519	383599,1209	1374234,5890
	25520	383598,5026	1374234,1940
	25521	383597,8780	1374233,8210
	25522	383597,2472	1374233,4690
	25523	383596,6101	1374233,1380
	25524	383595,9668	1374232,8290
	25525	383595,3173	1374232,5420
	25526	383594,6615	1374232,2760
	25527	383594,0131	1374232,0370
	25528	383593,3859	1374231,8330
	25529	383592,7798	1374231,6620
	25530	383592,1948	1374231,5250
	25531	383591,6310	1374231,4210
	25532	383591,0883	1374231,3520

## Сведения о границах территориальной зоны природных ландшафтов (Р-3)

Сведения о характерных точках границ объекта	№ точки	Координаты	
		X	Y
	25533	383590,5668	1374231,3160
	25534	383590,0663	1374231,3140
	25535	383589,5840	1374231,3270
	25536	383589,1165	1374231,3380
	25537	383588,6641	1374231,3470
	25538	383588,2266	1374231,3530
	25539	383587,8041	1374231,3560
	25540	383587,3965	1374231,3560
	25541	383587,0039	1374231,3550
	25542	383586,6263	1374231,3500
	25543	383586,2740	1374231,3330
	25544	383585,9575	1374231,2920
	25545	383585,6767	1374231,2280
	25546	383585,4317	1374231,1400
	25547	383585,2224	1374231,0300
	25548	383585,0489	1374230,8950
	25549	383584,9111	1374230,7380
	25550	383584,8092	1374230,5570
	25551	383584,7339	1374230,3580
	25552	383584,6764	1374230,1460
	25553	383584,6368	1374229,9220
	25554	383584,6149	1374229,6850
	25331	383584,6108	1374229,4350
	25555	383601,7713	1375503,5450
	25556	383601,9643	1375497,7010
	25557	383602,6630	1375495,5900
	25558	383603,3881	1375489,2090
	25559	383603,5137	1375488,2360
	25560	383603,7401	1375481,9520
	25561	383603,8378	1375479,1100
	25562	383603,6954	1375472,9010
	25563	383603,4495	1375471,1640
	25564	383603,2092	1375465,1070
	25565	383603,3620	1375463,2740
	25566	383604,6176	1375456,9240
	25567	383604,6923	1375456,5630
	25568	383606,6064	1375450,7740
	25569	383609,8312	1375446,3550
	25570	383613,4702	1375441,5400
	25571	383617,2411	1375439,5430
	25572	383619,5547	1375441,0990
	25573	383619,8346	1375442,4350
	25574	383619,7143	1375444,4270

## Сведения о границах территориальной зоны природных ландшафтов (Р-3)

Сведения о характерных точках границ объекта	№ точки	Координаты	
		X	Y
	25575	383618,6816	1375448,2940
	25576	383617,9246	1375449,8450
	25577	383615,4963	1375455,3620
	25578	383613,5977	1375459,5110
	25579	383613,3628	1375460,5250
	25580	383612,9720	1375466,5220
	25581	383612,4309	1375472,5010
	25582	383612,7013	1375478,5680
	25583	383613,7739	1375481,4120
	25584	383615,8553	1375481,4820
	25585	383620,6141	1375480,6710
	25586	383621,5333	1375481,2770
	25587	383622,5761	1375482,8020
	25588	383622,7027	1375483,9100
	25589	383621,8613	1375489,8740
	25590	383620,2985	1375495,7480
	25591	383620,6178	1375501,7440
	25592	383620,6220	1375502,0240
	25593	383620,9424	1375508,0910
	25594	383621,2126	1375514,1480
	25595	383620,3897	1375519,3310
	25596	383617,7480	1375522,6110
	25597	383615,6030	1375522,9730
	25598	383612,7824	1375522,2950
	25599	383610,0650	1375519,8150
	25600	383608,2147	1375517,1320
	25601	383605,8874	1375511,2950
	25602	383604,0859	1375509,8720
	25603	383602,3688	1375506,0570
	25555	383601,7713	1375503,5450
	25604	383640,3045	1374041,8730
	25605	383641,9450	1374047,2590
	25606	383645,3078	1374052,1100
	25607	383648,2467	1374056,0580
	25608	383651,7504	1374060,9650
	25609	383653,9894	1374066,2730
	25610	383656,0848	1374072,6030
	25611	383656,9768	1374078,1010
	25612	383660,9813	1374081,7120
	25613	383666,6013	1374082,9880
	25614	383672,3114	1374082,2530
	25615	383676,6853	1374079,1070
	25616	383677,9158	1374073,7580

## Сведения о границах территориальной зоны природных ландшафтов (Р-3)

Сведения о характерных точках границ объекта	№ точки	Координаты	
		X	Y
	25617	383677,0079	1374067,8610
	25618	383675,1222	1374062,1280
	25619	383673,2162	1374056,3750
	25620	383671,4498	1374050,5900
	25621	383669,4147	1374044,9000
	25622	383666,7932	1374039,4580
	25623	383663,4581	1374034,4570
	25624	383659,2386	1374030,5090
	25625	383653,7667	1374029,1000
	25626	383648,1651	1374030,4040
	25627	383643,7973	1374033,2890
	25628	383641,8418	1374035,6290
	25629	383641,1170	1374037,3300
	25604	383640,3045	1374041,8730
	25630	383647,7460	1382469,6798
	25631	383652,2400	1382499,2500
	25632	383649,7500	1382561,6400
	25633	383682,2226	1382601,2230
	25634	383679,9610	1382594,1130
	25635	383666,6246	1382544,9970
	25630	383647,7460	1382469,6798
	25636	383653,3680	1378800,9750
	25637	383657,6550	1378806,7120
	25638	383666,0985	1378809,4870
	25639	383682,8564	1378806,3360
	25640	383699,4845	1378794,4850
	25641	383749,7585	1378785,0320
	25642	383816,7034	1378766,6280
	25643	383875,4640	1378762,8510
	25644	383921,5809	1378756,3610
	25645	383942,5392	1378753,1470
	25646	384000,9968	1378729,0680
	25647	384009,3543	1378726,0430
	25648	384046,9839	1378713,8780
	25649	384088,6836	1378692,9500
	25650	384121,9830	1378672,1470
	25651	384113,1931	1378646,1710
	25652	384092,2349	1378649,3840
	25653	384050,4482	1378664,5120
	25654	384042,0479	1378664,6370
	25655	383979,3033	1378682,9780
	25656	383970,9458	1378686,0040
	25657	383933,2296	1378692,3690



## Сведения о границах территориальной зоны природных ландшафтов (Р-3)

Сведения о характерных точках границ объекта	№ точки	Координаты	
		X	Y
	25658	383861,9545	1378702,1350
	25659	383811,6376	1378708,6870
	25660	383790,7659	1378717,7010
	25661	383719,7936	1378747,7680
	25662	383674,0233	1378777,4600
	25663	383657,3520	1378786,4110
	25636	383653,3680	1378800,9750
	25664	383653,9698	1375488,7150
	25665	383655,4316	1375487,4730
	25666	383659,4275	1375488,4940
	25667	383663,0568	1375490,4200
	25668	383665,8384	1375493,1790
	25669	383668,2292	1375496,5640
	25670	383670,5690	1375500,5500
	25671	383674,3882	1375504,4840
	25672	383677,7346	1375506,8850
	25673	383681,0061	1375510,3070
	25674	383682,8115	1375512,6600
	25675	383685,5302	1375516,5700
	25676	383685,9761	1375517,6340
	25677	383685,7488	1375520,5080
	25678	383683,0374	1375522,4590
	25679	383679,6671	1375522,4790
	25680	383676,6437	1375520,9430
	25681	383671,9798	1375517,3820
	25682	383667,5450	1375513,0780
	25683	383663,2922	1375508,2400
	25684	383660,2117	1375502,8750
	25685	383657,3301	1375497,4270
	25686	383654,5303	1375492,0980
	25664	383653,9698	1375488,7150
	25687	383657,3191	1374105,1100
	25688	383658,2179	1374111,0680
	25689	383660,0727	1374116,7410
	25690	383662,9591	1374121,8390
	25691	383666,8421	1374126,0220
	25692	383671,4387	1374129,0940
	25693	383675,3832	1374132,0360
	25694	383677,0000	1374135,8330
	25695	383676,2425	1374140,7150
	25696	383674,8664	1374146,3660
	25697	383673,9446	1374152,3010
	25698	383673,8625	1374158,2030

## Сведения о границах территориальной зоны природных ландшафтов (Р-3)

Сведения о характерных точках границ объекта	№ точки	Координаты	
		X	Y
	25699	383674,3865	1374163,8370
	25700	383674,9940	1374169,0380
	25701	383675,7468	1374173,9180
	25702	383677,1236	1374178,3880
	25703	383679,2649	1374181,8070
	25704	383682,1544	1374183,7540
	25705	383685,3470	1374183,2170
	25706	383688,3275	1374179,8620
	25707	383690,8731	1374174,8330
	25708	383693,5632	1374169,4320
	25709	383696,8799	1374164,4720
	25710	383700,8195	1374160,3720
	25711	383704,2571	1374156,8110
	25712	383705,0132	1374153,1790
	25713	383702,1989	1374150,2400
	25714	383697,6827	1374147,8570
	25715	383693,8707	1374144,4130
	25716	383692,0553	1374139,3690
	25717	383692,0435	1374133,2080
	25718	383693,1263	1374125,9910
	25719	383694,3857	1374118,5510
	25720	383693,9715	1374114,2460
	25721	383692,6796	1374111,4450
	25722	383691,2898	1374108,7850
	25723	383689,5185	1374105,3610
	25724	383687,0226	1374100,9670
	25725	383683,5166	1374096,5790
	25726	383678,8956	1374093,2070
	25727	383673,4932	1374091,0970
	25728	383667,8589	1374090,2010
	25729	383662,7393	1374090,9570
	25730	383659,1265	1374094,1720
	25731	383657,4519	1374099,2570
	25687	383657,3191	1374105,1100
	25732	383684,4887	1375308,9590
	25733	383684,5549	1375308,7790
	25734	383690,2166	1375308,8820
	25735	383687,0644	1375310,6510
	25736	383685,2939	1375310,6370
	25732	383684,4887	1375308,9590
	25737	383691,1673	1373754,0150
	25738	383692,2386	1373752,7490
	25739	383696,5576	1373750,6140

## Сведения о границах территориальной зоны природных ландшафтов (Р-3)

Сведения о характерных точках границ объекта	№ точки	Координаты	
		X	Y
	25740	383702,3132	1373748,9080
	25741	383708,3230	1373747,4780
	25742	383714,4930	1373746,0660
	25743	383720,7625	1373744,6120
	25744	383726,8867	1373742,8110
	25745	383733,1261	1373741,3480
	25746	383739,2719	1373740,9960
	25747	383744,1576	1373741,3230
	25748	383746,0029	1373741,6560
	25749	383748,8202	1373742,7840
	25750	383752,6958	1373745,1270
	25751	383754,4083	1373747,2920
	25752	383754,4780	1373748,6110
	25753	383753,2129	1373748,9600
	25754	383749,2280	1373748,6790
	25755	383743,5620	1373749,0140
	25756	383737,5460	1373750,0230
	25757	383731,5280	1373751,5730
	25758	383725,4566	1373752,8940
	25759	383719,3845	1373753,4940
	25760	383713,3376	1373753,7750
	25761	383707,3697	1373754,6540
	25762	383701,4932	1373756,3010
	25763	383696,0325	1373757,6630
	25764	383692,6729	1373757,7330
	25765	383691,3520	1373756,3420
	25737	383691,1673	1373754,0150
	25766	383695,5021	1375556,8790
	25767	383695,7913	1375556,1450
	25768	383696,4608	1375555,4350
	25769	383697,5314	1375554,7880
	25770	383698,5991	1375554,6230
	25771	383700,4653	1375555,0150
	25772	383702,9287	1375555,8880
	25773	383704,7889	1375556,5510
	25774	383706,4227	1375556,7860
	25775	383707,4310	1375556,6610
	25776	383708,8677	1375557,0900
	25777	383710,6122	1375558,0440
	25778	383715,4552	1375560,8730
	25779	383716,6091	1375561,9460
	25780	383721,4999	1375566,4940
	25781	383725,0998	1375569,1310

## Сведения о границах территориальной зоны природных ландшафтов (Р-3)

Сведения о характерных точках границ объекта	№ точки	Координаты	
		X	Y
	25782	383727,5981	1375570,3240
	25783	383729,8548	1375570,7500
	25784	383731,3280	1375570,9480
	25785	383732,2657	1375571,4540
	25786	383733,1361	1375572,1410
	25787	383733,4793	1375573,0260
	25788	383733,1728	1375573,9310
	25789	383731,9874	1375574,9290
	25790	383728,6941	1375576,0880
	25791	383726,5676	1375577,0200
	25792	383725,0721	1375577,3420
	25793	383721,4806	1375576,6160
	25794	383714,0718	1375572,7550
	25795	383704,5738	1375565,6160
	25796	383700,7299	1375562,1820
	25797	383695,7955	1375557,7750
	25766	383695,5021	1375556,8790
	25798	383703,0095	1375608,3260
	25799	383703,0360	1375607,4160
	25800	383704,1590	1375606,9390
	25801	383706,0472	1375607,4610
	25802	383710,7779	1375610,1410
	25803	383713,6757	1375613,3190
	25804	383719,7415	1375616,3190
	25805	383730,4134	1375621,0210
	25806	383737,2063	1375624,4900
	25807	383742,8789	1375626,6160
	25808	383745,6691	1375627,2650
	25809	383747,5967	1375627,0760
	25810	383749,5796	1375625,9060
	25811	383751,1840	1375624,8420
	25812	383754,1203	1375624,5580
	25813	383756,9959	1375624,8960
	25814	383763,5517	1375627,8990
	25815	383776,2506	1375632,3700
	25816	383779,4696	1375634,2830
	25817	383781,4394	1375636,2540
	25818	383785,2230	1375639,1380
	25819	383789,2187	1375640,8190
	25820	383793,5482	1375641,4040
	25821	383796,8642	1375641,0950
	25822	383801,0233	1375640,3130
	25823	383807,0375	1375640,5230

## Сведения о границах территориальной зоны природных ландшафтов (Р-3)

Сведения о характерных точках границ объекта	№ точки	Координаты	
		X	Y
	25824	383817,0828	1375642,7740
	25825	383826,7912	1375645,9100
	25826	383844,3875	1375654,8500
	25827	383849,1381	1375656,8490
	25828	383856,4494	1375658,8610
	25829	383860,7189	1375660,7980
	25830	383863,0237	1375662,4340
	25831	383864,0965	1375663,9480
	25832	383864,5085	1375665,4220
	25833	383863,5740	1375667,8160
	25834	383861,4033	1375669,8090
	25835	383858,5078	1375670,8220
	25836	383855,2963	1375670,7600
	25837	383852,3599	1375669,6940
	25838	383849,7823	1375667,8720
	25839	383844,8405	1375665,7950
	25840	383837,8843	1375664,7880
	25841	383835,4313	1375664,6150
	25842	383833,2658	1375665,6170
	25843	383830,9418	1375668,0620
	25844	383828,9857	1375669,6920
	25845	383825,1503	1375670,7190
	25846	383820,5763	1375672,5170
	25847	383815,3420	1375674,3060
	25848	383812,1067	1375676,0040
	25849	383809,3945	1375678,5750
	25850	383806,9081	1375681,5330
	25851	383804,0684	1375684,2750
	25852	383801,6183	1375685,6420
	25853	383798,0913	1375685,8850
	25854	383793,7814	1375685,2690
	25855	383790,7772	1375683,6830
	25856	383785,0043	1375678,8580
	25857	383779,8819	1375668,6830
	25858	383770,7156	1375658,2970
	25859	383763,5759	1375652,3530
	25860	383761,5203	1375650,6630
	25861	383759,4639	1375644,8820
	25862	383759,3606	1375640,6330
	25863	383759,0824	1375638,0670
	25864	383757,5217	1375636,0300
	25865	383754,8324	1375634,0890
	25866	383751,5385	1375632,5280

## Сведения о границах территориальной зоны природных ландшафтов (Р-3)

Сведения о характерных точках границ объекта	№ точки	Координаты	
		X	Y
	25867	383747,1089	1375631,2640
	25868	383741,3189	1375630,6600
	25869	383736,4694	1375630,0820
	25870	383722,8486	1375623,4740
	25871	383709,9151	1375615,3350
	25798	383703,0095	1375608,3260
	25872	383729,3785	1370736,7610
	25873	383765,5832	1370724,6740
	25874	383791,1544	1370713,2690
	25875	383817,3352	1370703,3430
	25876	383818,8887	1370702,8070
	25877	383819,4646	1370704,4270
	25878	383820,5630	1370707,5170
	25879	383844,5587	1370691,3890
	25880	383869,4098	1370676,6120
	25881	383893,6572	1370663,9090
	25882	383942,7560	1370610,6860
	25883	383941,6318	1370610,7140
	25872	383729,3785	1370736,7610
	25884	383730,2400	1383627,1550
	25885	383734,8584	1383630,8720
	25886	383822,0400	1383611,7300
	25887	383878,5000	1383626,7900
	25888	383938,7300	1383685,7700
	25889	384020,4009	1383730,3080
	25890	384020,4928	1383728,9510
	25891	384019,2076	1383728,6170
	25892	384020,0849	1383715,3350
	25893	383999,0249	1383709,8100
	25894	383982,8649	1383700,5500
	25895	383957,3049	1383680,6400
	25896	383897,7949	1383637,4600
	25897	383880,3699	1383611,4250
	25898	383830,7449	1383603,9850
	25899	383797,1450	1383604,5100
	25900	383738,4800	1383621,3250
	25884	383730,2400	1383627,1550
	25901	383730,5783	1383640,8940
	25902	383730,6649	1383646,6950
	25903	383751,8395	1383657,9820
	25904	383785,5283	1383663,2810
	25905	383815,1033	1383674,4430
	25906	383848,8787	1383685,5430

## Сведения о границах территориальной зоны природных ландшафтов (Р-3)

Сведения о характерных точках границ объекта	№ точки	Координаты	
		X	Y
	25907	383874,3835	1383705,4680
	25908	383903,4047	1383722,5470
	25909	383920,5088	1383742,5970
	25910	383937,4641	1383757,3500
	25911	383949,8071	1383773,5380
	25912	383959,6009	1383785,4200
	25913	383962,9985	1383784,8995
	25914	383893,5600	1383709,6000
	25915	383819,5300	1383669,4600
	25916	383732,9883	1383639,1760
	25901	383730,5783	1383640,8940
	25917	383730,7654	1375536,5300
	25918	383730,8098	1375535,4800
	25919	383732,7257	1375533,8410
	25920	383736,1261	1375535,1700
	25921	383740,5423	1375538,2150
	25922	383742,0081	1375541,9440
	25923	383742,5716	1375545,5360
	25924	383742,3813	1375548,1990
	25925	383741,0859	1375549,1990
	25926	383739,3769	1375549,2840
	25927	383737,1745	1375548,4770
	25928	383735,0942	1375546,4680
	25929	383732,3812	1375541,5970
	25917	383730,7654	1375536,5300
	25930	383739,0000	1374014,8880
	25931	383739,7565	1374012,6270
	25932	383743,3503	1374008,8120
	25933	383747,8418	1374004,8250
	25934	383752,6063	1374001,0430
	25935	383757,6972	1373997,6870
	25936	383763,2503	1373995,8140
	25937	383768,2220	1373996,5400
	25938	383771,5870	1373999,5200
	25939	383771,7006	1374003,1190
	25940	383771,8869	1374008,9180
	25941	383769,3184	1374013,7470
	25942	383764,1375	1374015,0940
	25943	383758,4108	1374014,0390
	25944	383752,7447	1374013,6930
	25945	383747,5265	1374015,8910
	25946	383742,7098	1374017,5130
	25947	383740,0283	1374016,7730

## Сведения о границах территориальной зоны природных ландшафтов (Р-3)

Сведения о характерных точках границ объекта	№ точки	Координаты	
		X	Y
	25930	383739,0000	1374014,8880
	25948	383777,2238	1374086,5520
	25949	383778,4406	1374091,6950
	25950	383781,8134	1374096,5450
	25951	383786,3246	1374100,5990
	25952	383791,4742	1374103,8730
	25953	383796,9145	1374106,5120
	25954	383802,6828	1374108,3460
	25955	383808,7089	1374109,3570
	25956	383814,7451	1374109,0270
	25957	383820,5977	1374107,7900
	25958	383826,5719	1374107,3310
	25959	383832,4103	1374107,1540
	25960	383837,2806	1374105,1010
	25961	383839,4349	1374100,6680
	25962	383838,1788	1374095,5660
	25963	383834,5125	1374091,1600
	25964	383829,8657	1374087,3980
	25965	383825,1526	1374083,8880
	25966	383821,1426	1374081,2470
	25967	383818,3150	1374080,0990
	25968	383813,7187	1374079,0570
	25969	383808,0183	1374077,7620
	25970	383801,9628	1374076,7920
	25971	383795,7342	1374076,2840
	25972	383789,7178	1374076,5940
	25973	383784,1855	1374078,5270
	25974	383779,5855	1374081,9360
	25948	383777,2238	1374086,5520
	25975	383798,5255	1375259,0220
	25976	383798,5679	1375257,1710
	25977	383799,7062	1375255,0240
	25978	383803,0596	1375250,5130
	25979	383806,2165	1375246,2350
	25980	383810,2830	1375242,5940
	25981	383811,0479	1375242,2430
	25982	383811,9575	1375243,5490
	25983	383812,4392	1375245,6720
	25984	383812,6144	1375248,7100
	25985	383812,7714	1375254,5490
	25986	383812,5242	1375260,7840
	25987	383812,0987	1375266,4610
	25988	383811,0635	1375268,8170



## Сведения о границах территориальной зоны природных ландшафтов (Р-3)

Сведения о характерных точках границ объекта	№ точки	Координаты	
		X	Y
	25989	383809,5985	1375269,1690
	25990	383807,3860	1375268,3520
	25991	383804,2163	1375265,7280
	25992	383800,1770	1375261,7880
	25975	383798,5255	1375259,0220
	25993	383806,3969	1374209,3190
	25994	383807,2704	1374206,8560
	25995	383808,6791	1374205,4040
	25996	383809,7201	1374204,7890
	25997	383814,3323	1374202,2000
	25998	383819,6616	1374199,4000
	25999	383825,2882	1374197,0960
	26000	383831,0615	1374195,2290
	26001	383836,9883	1374193,6010
	26002	383842,6809	1374193,0360
	26003	383845,5470	1374194,0830
	26004	383847,0839	1374195,8710
	26005	383848,2003	1374198,3050
	26006	383849,4021	1374201,7670
	26007	383852,2039	1374207,2270
	26008	383857,6315	1374212,3770
	26009	383858,7075	1374213,4410
	26010	383860,1238	1374215,8600
	26011	383860,4522	1374219,7760
	26012	383859,6739	1374223,2580
	26013	383855,8390	1374227,0060
	26014	383850,7105	1374228,5120
	26015	383847,0144	1374228,1470
	26016	383845,1022	1374227,3460
	26017	383839,9680	1374225,7820
	26018	383834,9682	1374225,1860
	26019	383833,2282	1374225,2020
	26020	383828,1614	1374225,4780
	26021	383824,1010	1374224,1580
	26022	383822,3809	1374221,4830
	26023	383820,8290	1374218,0160
	26024	383818,2767	1374214,5330
	26025	383814,9984	1374213,3420
	26026	383810,8517	1374213,6130
	26027	383808,0494	1374213,4950
	26028	383806,6782	1374212,0850
	25993	383806,3969	1374209,3190
	26029	383808,4113	1383022,2932

## Сведения о границах территориальной зоны природных ландшафтов (Р-3)

Сведения о характерных точках границ объекта	№ точки	Координаты	
		X	Y
	26030	383875,7300	1383006,6700
	26031	383922,2600	1383053,8100
	26032	383942,7000	1383061,7700
	26033	384009,3700	1383042,5700
	26034	384045,1200	1383007,7100
	26035	384045,1126	1383007,7170
	26036	384044,6037	1383008,2130
	26037	384025,9750	1383023,0700
	26038	383971,8000	1383043,0650
	26039	383934,0500	1383052,8100
	26040	383934,0500	1383052,8100
	26041	383934,0499	1383052,8100
	26042	383915,0049	1383040,5250
	26043	383906,5699	1383024,8500
	26044	383899,2799	1383014,2450
	26045	383890,3949	1383007,7900
	26046	383871,6449	1383002,6000
	26047	383844,3300	1383006,0500
	26048	383812,4050	1383020,2350
	26029	383808,4113	1383022,2932
	26049	383814,4462	1383768,0512
	26050	383844,8686	1383804,1139
	26051	383950,3441	1383929,1440
	26052	383972,3565	1383955,2390
	26053	383972,3565	1383955,2390
	26054	383972,3566	1383955,2391
	26055	384120,9758	1384298,5029
	26056	384267,0845	1384635,9290
	26057	384267,3645	1384636,5738
	26058	384269,4140	1384641,2930
	26059	384274,3614	1384645,2790
	26060	384610,8211	1384916,3760
	26061	384690,6784	1384949,5560
	26062	384766,6222	1385027,7300
	26063	384865,4547	1385121,9699
	26064	384909,2991	1385163,7769
	26065	384994,2855	1385227,1388
	26066	385105,5605	1385310,1000
	26067	385227,4005	1385309,4680
	26068	385248,7303	1385324,9980
	26069	385252,6706	1385499,6840
	26070	385254,0130	1385559,1960
	26071	385272,6459	1385609,4324

## Сведения о границах территориальной зоны природных ландшафтов (Р-3)

Сведения о характерных точках границ объекта	№ точки	Координаты	
		X	Y
	26072	385275,7744	1385617,8670
	26073	385254,8290	1385628,9856
	26074	384991,8443	1385768,5880
	26075	384896,4146	1385774,5988
	26076	384869,5009	1385776,2941
	26077	384869,5008	1385776,2940
	26078	384869,5008	1385776,2940
	26079	384864,4172	1385761,7714
	26080	384840,5349	1385693,5454
	26081	384779,5569	1385715,5122
	26082	384779,5569	1385715,5120
	26083	384779,5568	1385715,5120
	26084	384790,0124	1385488,7060
	26085	384790,0124	1385488,7060
	26086	384790,0124	1385488,7057
	26087	384824,9057	1385478,9768
	26088	384862,9818	1385468,3600
	26089	384849,0755	1385445,0938
	26090	384826,2367	1385406,8830
	26091	384702,5499	1385609,8612
	26092	384693,4090	1385624,8620
	26093	384730,3041	1385766,8388
	26094	384730,3041	1385766,8388
	26095	384730,3041	1385766,8390
	26096	384591,8592	1385755,0804
	26097	384437,9586	1385742,0092
	26098	384284,2230	1385688,3783
	26099	384233,2778	1385702,4779
	26100	384229,7842	1385703,4450
	26101	384231,4872	1385706,8214
	26102	384281,8200	1385691,6900
	26103	384373,4500	1385731,2500
	26104	384463,5100	1385760,9300
	26105	384437,9600	1385742,0900
	26106	384730,3300	1385766,8800
	26107	384704,4200	1385667,2200
	26108	384720,0500	1385709,5800
	26109	384740,0500	1385746,4500
	26110	384747,3100	1385755,8400
	26111	384755,3800	1385760,6800
	26112	384760,7800	1385760,4000
	26113	384761,1200	1385755,1900
	26114	384756,3500	1385738,4200

## Сведения о границах территориальной зоны природных ландшафтов (Р-3)

Сведения о характерных точках границ объекта	№ точки	Координаты	
		X	Y
	26115	384756,3800	1385726,9800
	26116	384750,0100	1385719,9300
	26117	384747,8500	1385705,2800
	26118	384737,3100	1385679,9300
	26119	384721,3100	1385649,0700
	26120	384714,6600	1385637,5000
	26121	384713,2600	1385631,0400
	26122	384713,7200	1385618,9300
	26123	384710,5300	1385607,9600
	26124	384704,7900	1385606,1900
	26125	384826,2200	1385406,9800
	26126	384862,9400	1385468,3600
	26127	384789,9300	1385488,6900
	26128	384779,5500	1385715,6300
	26129	384840,5200	1385693,6000
	26130	384869,3200	1385776,3000
	26131	384843,2300	1385784,5300
	26132	384903,4900	1385776,9300
	26133	384962,1900	1385774,6400
	26134	384990,6100	1385769,2300
	26135	384698,3900	1385924,3600
	26136	384659,6000	1385914,9200
	26137	384576,2100	1385890,7200
	26138	384569,6200	1385892,7800
	26139	384569,7400	1385901,2600
	26140	384582,2100	1385916,3900
	26141	384601,5700	1385928,1900
	26142	384629,1800	1385937,8800
	26143	384656,2600	1385946,7300
	26144	384605,0600	1385956,9400
	26145	384516,4300	1386003,2500
	26146	384316,2900	1386184,9700
	26147	384271,5400	1386225,5900
	26148	384239,5267	1386220,8819
	26149	384293,6520	1386228,8637
	26150	384502,8559	1386259,7137
	26151	384565,5457	1386268,9580
	26152	384629,5220	1386278,3920
	26153	384635,7930	1386279,3210
	26154	384746,4748	1386295,6460
	26155	384746,4748	1386295,6461
	26156	384746,4748	1386295,6461
	26157	384759,2858	1386324,5626

## Сведения о границах территориальной зоны природных ландшафтов (Р-3)

Сведения о характерных точках границ объекта	№ точки	Координаты	
		X	Y
	26158	384798,4429	1386412,9470
	26159	384786,0350	1386355,1550
	26160	384747,9100	1386274,7650
	26161	384728,4750	1386237,3850
	26162	384726,9400	1386207,0100
	26163	384715,2050	1386191,4250
	26164	384713,5089	1386171,1521
	26165	384709,4900	1386194,7100
	26166	384736,6100	1386272,1000
	26167	384746,5200	1386291,9500
	26168	384482,5700	1386256,7100
	26169	384591,7700	1386145,1600
	26170	384680,0800	1386098,2500
	26171	384717,2200	1386061,5700
	26172	384839,3900	1385993,8100
	26173	384839,4057	1385993,8170
	26174	384854,0040	1385985,7240
	26175	384859,6864	1385983,4550
	26176	384957,0250	1385944,5890
	26177	384974,5560	1385924,1810
	26178	385114,4350	1385858,7220
	26179	385161,6520	1385841,1880
	26180	385176,8858	1385832,3430
	26181	385177,2479	1385832,7550
	26182	385380,9617	1385720,6390
	26183	385524,0420	1385649,7820
	26184	385742,6330	1385548,6220
	26185	385790,5650	1385531,4560
	26186	385890,7280	1385476,9760
	26187	385929,3560	1385464,4600
	26188	385950,1100	1385441,5570
	26189	385953,5777	1385415,6680
	26190	385957,7700	1385405,7450
	26191	385953,3240	1385374,0810
	26192	385949,7930	1385333,6300
	26193	385948,9413	1385325,7220
	26194	385827,1694	1385391,9140
	26195	385666,1985	1385479,6000
	26196	385312,3312	1385671,7690
	26197	384958,5419	1385864,0800
	26198	384675,5809	1386017,5570
	26199	384379,4960	1386241,4970
	26200	384358,6339	1386238,4200

## Сведения о границах территориальной зоны природных ландшафтов (Р-3)

Сведения о характерных точках границ объекта	№ точки	Координаты	
		X	Y
	26201	384666,8394	1386005,3620
	26202	385947,1693	1385309,2680
	26203	385944,7149	1385286,4790
	26204	385942,6424	1385278,3441
	26205	385941,3466	1385273,2580
	26206	385936,2552	1385253,2730
	26207	385933,5499	1385234,3350
	26208	385926,0971	1385210,3190
	26209	385927,2100	1385217,8000
	26210	385682,4600	1385372,0200
	26211	385701,7000	1385268,5700
	26212	385706,9100	1385105,8000
	26213	385713,1700	1384996,7500
	26214	385730,3900	1384891,8900
	26215	385709,5200	1384874,1600
	26216	385700,6500	1384766,1500
	26217	385691,7700	1384771,8800
	26218	385692,8100	1385025,4600
	26219	385685,5100	1385139,1900
	26220	385665,1800	1385262,3100
	26221	385645,8000	1385395,1100
	26222	385606,6400	1385419,7800
	26223	385614,3075	1385386,8450
	26224	385605,1650	1385403,9300
	26225	385575,3550	1385425,8600
	26226	385573,7598	1385412,1830
	26227	385577,8603	1385391,1540
	26228	385565,5400	1385429,9500
	26229	385573,0300	1385440,9600
	26230	385380,5200	1385562,2600
	26231	385295,3800	1385607,4600
	26232	385278,3300	1385411,4500
	26233	385248,3900	1385314,0800
	26234	385246,8800	1385245,1100
	26235	385157,2200	1385286,3700
	26236	385129,8800	1385279,5400
	26237	385125,3892	1385274,1501
	26238	385128,7189	1385281,8680
	26239	385128,7350	1385283,0650
	26240	385124,5950	1385288,9800
	26241	385124,5949	1385288,9800
	26242	385124,5949	1385288,9800
	26243	385111,9149	1385286,2300

## Сведения о границах территориальной зоны природных ландшафтов (Р-3)

Сведения о характерных точках границ объекта	№ точки	Координаты	
		X	Y
	26244	385078,0349	1385269,3500
	26245	385044,1749	1385249,4750
	26246	385001,8399	1385226,9250
	26247	384993,1599	1385209,6600
	26248	384971,7999	1385189,6350
	26249	384946,3449	1385169,8250
	26250	384904,0649	1385153,0800
	26251	384878,3649	1385124,3750
	26252	384861,5396	1385104,4830
	26253	384861,5242	1385103,4510
	26254	384865,5082	1385088,8880
	26255	384869,4923	1385074,3240
	26256	384867,3174	1385067,2150
	26257	384869,1149	1385060,7000
	26258	384864,7149	1385046,2150
	26259	384851,8749	1385037,7650
	26260	384818,0199	1385017,9850
	26261	384779,7399	1384986,6200
	26262	384733,0799	1384952,4900
	26263	384716,0849	1384938,2500
	26264	384698,9849	1384924,0150
	26265	384672,6449	1384904,7300
	26266	384656,3649	1384883,9650
	26267	384580,0299	1384832,9400
	26268	384533,3499	1384801,6100
	26269	384478,2749	1384767,0050
	26270	384431,8149	1384750,9750
	26271	384402,1349	1384734,0850
	26272	384338,5199	1384694,4150
	26273	384321,4399	1384677,1750
	26274	384295,7399	1384648,5700
	26275	384282,6399	1384605,0100
	26276	384270,9649	1384551,5050
	26277	384252,0749	1384479,3950
	26278	384239,0599	1384453,5400
	26279	384203,6149	1384405,1950
	26280	384169,8899	1384372,0050
	26281	384148,1699	1384331,6850
	26282	384139,2349	1384294,1100
	26283	384134,5199	1384253,6250
	26284	384109,5099	1384202,5900
	26285	384092,1749	1384165,1500
	26286	384077,9149	1384126,8250

## Сведения о границах территориальной зоны природных ландшафтов (Р-3)

Сведения о характерных точках границ объекта	№ точки	Координаты	
		X	Y
	26287	384048,1149	1384098,2300
	26288	384030,8199	1384069,4900
	26289	384023,0964	1384044,0640
	26290	384024,4172	1384023,8720
	26291	384023,2988	1384021,8190
	26292	384024,0899	1384010,2500
	26293	383997,2249	1383960,9700
	26294	383979,7899	1383923,5300
	26295	383955,4049	1383888,1850
	26296	383914,5799	1383844,0850
	26297	383846,5649	1383790,0300
	26298	383825,1458	1383775,3729
	26049	383814,4462	1383768,0512
	26299	383835,6942	1374079,8400
	26300	383837,5725	1374083,7330
	26301	383841,6212	1374087,6330
	26302	383846,6703	1374090,8680
	26303	383852,0943	1374093,0880
	26304	383857,3172	1374093,2200
	26305	383860,8001	1374090,0180
	26306	383861,1228	1374084,8220
	26307	383859,0421	1374079,4220
	26308	383855,9180	1374074,4880
	26309	383851,5821	1374071,4520
	26310	383846,3472	1374071,8600
	26311	383841,1472	1374074,6080
	26312	383836,7296	1374077,5040
	26299	383835,6942	1374079,8400
	26313	383840,2660	1373891,1890
	26314	383840,7533	1373889,6610
	26315	383842,7203	1373887,4220
	26316	383846,0336	1373882,9010
	26317	383849,1660	1373882,3550
	26318	383851,1801	1373882,6050
	26319	383852,7812	1373883,3310
	26320	383854,0688	1373884,5020
	26321	383853,9282	1373890,5050
	26322	383851,9886	1373893,2450
	26323	383848,8665	1373895,1510
	26324	383845,7527	1373895,6080
	26325	383841,7616	1373894,2370
	26326	383840,5307	1373892,8450
	26313	383840,2660	1373891,1890



## Сведения о границах территориальной зоны природных ландшафтов (Р-3)

Сведения о характерных точках границ объекта	№ точки	Координаты	
		X	Y
	26327	383852,4493	1381972,1620
	26328	383856,3649	1381987,3840
	26329	383852,5107	1382010,6480
	26330	383852,7270	1382025,1490
	26331	383861,2144	1382030,8240
	26332	383873,8150	1382030,6360
	26333	383874,2247	1382030,5590
	26334	383871,0200	1381973,6300
	26335	383918,7300	1381843,9300
	26336	383921,5297	1381837,6756
	26337	383898,5936	1381859,4320
	26338	383882,0954	1381879,9840
	26339	383869,9273	1381909,1740
	26340	383867,0091	1381933,8980
	26341	383865,8002	1381951,5910
	26342	383853,1201	1381968,4310
	26327	383852,4493	1381972,1620
	26343	383857,8767	1375400,1030
	26344	383858,3477	1375394,1150
	26345	383859,0471	1375388,0240
	26346	383859,4564	1375381,9270
	26347	383859,2852	1375375,8080
	26348	383859,8951	1375369,7480
	26349	383860,1599	1375363,3530
	26350	383861,4626	1375356,8020
	26351	383863,9464	1375350,9840
	26352	383866,0121	1375343,2820
	26353	383867,1503	1375337,1040
	26354	383869,2308	1375329,0520
	26355	383870,7742	1375323,2180
	26356	383872,7663	1375316,6170
	26357	383877,2060	1375313,8600
	26358	383879,6081	1375313,9740
	26359	383881,7414	1375315,5130
	26360	383882,5426	1375319,6120
	26361	383882,5566	1375319,8820
	26362	383882,2785	1375326,0570
	26363	383881,8749	1375333,2040
	26364	383880,9544	1375339,2290
	26365	383879,2002	1375346,3560
	26366	383878,0683	1375352,2840
	26367	383877,0267	1375358,2310
	26368	383875,4703	1375364,5350

## Сведения о границах территориальной зоны природных ландшафтов (Р-3)

Сведения о характерных точках границ объекта	№ точки	Координаты	
		X	Y
	26369	383874,0980	1375370,4470
	26370	383873,2468	1375376,4200
	26371	383872,5155	1375382,3820
	26372	383871,9156	1375388,4420
	26373	383871,2499	1375394,7830
	26374	383871,1703	1375400,8560
	26375	383870,7487	1375408,1430
	26376	383870,4384	1375414,1690
	26377	383869,4987	1375420,2440
	26378	383867,3046	1375421,3370
	26379	383864,2311	1375421,8130
	26380	383861,0816	1375421,2090
	26381	383859,4271	1375418,2440
	26382	383858,6184	1375412,9650
	26383	383858,0565	1375406,8020
	26343	383857,8767	1375400,1030
	26384	383858,3325	1374116,3990
	26385	383861,6604	1374120,9210
	26386	383865,2728	1374125,7380
	26387	383869,8807	1374129,5700
	26388	383875,1887	1374132,7310
	26389	383880,3176	1374135,9550
	26390	383885,5542	1374139,0280
	26391	383890,6045	1374142,3430
	26392	383895,6251	1374145,6790
	26393	383900,8601	1374148,6420
	26394	383906,6055	1374150,2760
	26395	383912,1732	1374150,7340
	26396	383914,9777	1374150,3320
	26397	383916,9555	1374148,8120
	26398	383916,9675	1374146,9320
	26399	383915,7840	1374144,6990
	26400	383915,5528	1374141,9320
	26401	383917,7533	1374140,5990
	26402	383922,9604	1374140,3410
	26403	383926,8653	1374140,6230
	26404	383931,8489	1374141,4790
	26405	383933,3164	1374141,9670
	26406	383933,9907	1374142,9170
	26407	383933,0131	1374144,4320
	26408	383931,6966	1374147,3720
	26409	383932,9993	1374150,8940
	26410	383937,6485	1374154,1450

## Сведения о границах территориальной зоны природных ландшафтов (Р-3)

Сведения о характерных точках границ объекта	№ точки	Координаты	
		X	Y
	26411	383943,6361	1374155,9260
	26412	383949,7246	1374157,0960
	26413	383955,5849	1374157,7180
	26414	383960,2525	1374158,8490
	26415	383961,0519	1374158,7970
	26416	383985,5343	1374161,3530
	26417	384000,6543	1374163,1880
	26418	384025,2497	1374168,6330
	26419	384039,4803	1374173,8820
	26420	384056,1864	1374178,7940
	26421	384068,7825	1374181,7370
	26422	384078,7568	1374183,9290
	26423	384085,4364	1374184,4900
	26424	384090,9040	1374184,2680
	26425	384094,4891	1374182,5550
	26426	384097,1069	1374179,0150
	26427	384098,8500	1374171,8180
	26428	384097,9322	1374162,5700
	26429	384093,7355	1374159,4820
	26430	384088,5662	1374158,2480
	26431	384083,3495	1374155,8460
	26432	384080,3814	1374152,6490
	26433	384077,3199	1374147,2140
	26434	384074,8385	1374143,1200
	26435	384072,7298	1374137,1910
	26436	384068,9420	1374132,6760
	26437	384066,0205	1374130,5990
	26438	384060,2307	1374127,9950
	26439	384052,0418	1374125,4770
	26440	384041,9465	1374122,5560
	26441	384031,4871	1374120,0320
	26442	384017,7005	1374115,7260
	26443	384009,4864	1374111,5180
	26444	384002,1346	1374108,7970
	26445	383995,4853	1374106,9050
	26446	383986,1566	1374106,4340
	26447	383976,0869	1374105,9040
	26448	383965,4326	1374103,7220
	26449	383961,6044	1374103,2190
	26450	383955,7960	1374101,3750
	26451	383949,8508	1374099,7540
	26452	383944,2947	1374097,3960
	26453	383939,0091	1374094,3940

## Сведения о границах территориальной зоны природных ландшафтов (Р-3)

Сведения о характерных точках границ объекта	№ точки	Координаты	
		X	Y
	26454	383933,7043	1374091,4530
	26455	383928,3038	1374088,7930
	26456	383922,7268	1374086,3750
	26457	383916,8799	1374084,6420
	26458	383910,8819	1374083,5010
	26459	383904,9164	1374083,2000
	26460	383899,0860	1374084,5870
	26461	383893,4343	1374086,5510
	26462	383888,4539	1374089,9460
	26463	383883,3256	1374093,4730
	26464	383878,7804	1374097,8820
	26465	383874,6261	1374102,3440
	26466	383869,5791	1374105,9600
	26467	383864,3422	1374108,9180
	26468	383859,6551	1374111,8590
	26384	383858,3325	1374116,3990
	26469	383866,3595	1380656,2370
	26470	383877,7459	1380657,2660
	26471	383928,0195	1380647,8130
	26472	383944,8207	1380647,5620
	26473	383969,8928	1380638,4860
	26474	384032,6806	1380623,0450
	26475	384082,9109	1380610,6920
	26476	384228,7280	1380571,6520
	26477	384253,7563	1380559,6750
	26478	384274,7579	1380559,3620
	26479	384300,0463	1380564,7860
	26480	384321,0046	1380561,5730
	26481	384350,2767	1380552,4330
	26482	384396,4365	1380548,8440
	26483	384434,0228	1380533,7790
	26484	384484,1666	1380515,6250
	26485	384534,3104	1380497,4720
	26486	384571,9400	1380485,3070
	26487	384584,4979	1380482,2190
	26488	384634,5984	1380461,1660
	26489	384655,4222	1380440,5300
	26490	384673,0924	1380418,4780
	26491	384681,9419	1380376,6640
	26492	384651,7046	1380381,8510
	26493	384628,1210	1380384,7400
	26494	384586,2049	1380391,1670
	26495	384569,4038	1380391,4180

## Сведения о границах территориальной зоны природных ландшафтов (Р-3)

Сведения о характерных точках границ объекта	№ точки	Координаты	
		X	Y
	26496	384561,0463	1380394,4440
	26497	384540,1745	1380403,4580
	26498	384528,8555	1380413,4290
	26499	384516,2543	1380413,6170
	26500	384474,4680	1380428,7450
	26501	384428,4809	1380443,9350
	26502	384332,3504	1380477,2790
	26503	384294,7208	1380489,4440
	26504	384261,4648	1380513,1470
	26505	384236,5225	1380530,9240
	26506	384194,8227	1380551,8520
	26507	384160,1937	1380561,6240
	26508	384122,6078	1380576,6890
	26509	384063,7881	1380605,1150
	26510	384007,9431	1380615,8320
	26511	383976,8842	1380609,7060
	26512	383979,9125	1380591,8710
	26513	383994,1423	1380574,3050
	26514	384006,5704	1380562,5160
	26515	384029,1820	1380554,2640
	26516	384054,1672	1380539,3870
	26517	384209,0988	1380481,6250
	26518	384238,4145	1380475,3860
	26519	384281,7739	1380466,4300
	26520	384298,5318	1380463,2790
	26521	384340,3614	1380451,0520
	26522	384377,9476	1380435,9870
	26523	384391,5117	1380430,3998
	26524	384285,2200	1380461,2800
	26525	384264,3500	1380465,1300
	26526	384253,7200	1380460,6500
	26527	384253,9136	1380456,2791
	26528	384235,5272	1380464,2190
	26529	384206,2551	1380473,3580
	26530	384111,6010	1380497,6630
	26531	384072,3128	1380514,0620
	26532	384032,4445	1380529,8100
	26533	384019,8000	1380527,0980
	26534	384000,3338	1380503,2770
	26535	384002,2498	1380493,7390
	26536	383989,6053	1380491,0270
	26537	383968,5605	1380488,4400
	26538	383951,8892	1380497,3910

## Сведения о границах территориальной зоны природных ландшафтов (Р-3)

Сведения о характерных точках границ объекта	№ точки	Координаты	
		X	Y
	26539	383926,6876	1380497,7670
	26540	383918,4167	1380506,5930
	26541	383918,5032	1380512,3940
	26542	383932,6850	1380518,9080
	26543	383936,1401	1380529,6810
	26544	383934,7760	1380537,4800
	26545	383947,4200	1380540,1920
	26546	383965,8686	1380567,7270
	26547	383961,8414	1380579,3900
	26548	383957,7708	1380588,1540
	26549	383936,9423	1380600,0680
	26550	383924,4281	1380606,0560
	26551	383907,7568	1380615,0080
	26552	383882,9443	1380641,4850
	26469	383866,3595	1380656,2370
	26553	383882,7048	1377266,7090
	26554	383882,7215	1377268,4990
	26555	383887,7108	1377271,0760
	26556	383910,9717	1377269,5090
	26557	383920,3212	1377263,9890
	26558	383931,7843	1377259,3570
	26559	383943,8666	1377259,3670
	26560	383953,8943	1377259,7580
	26561	383959,9963	1377258,4770
	26562	383964,7689	1377254,5650
	26563	383967,9115	1377249,3270
	26564	383969,9496	1377239,1050
	26565	383970,7419	1377227,8310
	26566	383970,1536	1377218,5490
	26567	383968,7045	1377211,2390
	26568	383963,2545	1377197,8780
	26569	383960,0900	1377195,5940
	26570	383954,4715	1377193,7480
	26571	383950,1562	1377194,7920
	26572	383947,9585	1377196,9850
	26573	383945,4959	1377201,5430
	26574	383941,1518	1377208,0380
	26575	383934,1723	1377214,8740
	26576	383927,3602	1377220,8560
	26577	383914,9210	1377229,7930
	26578	383900,8747	1377233,5730
	26579	383894,3502	1377234,6900
	26580	383889,9560	1377235,8060

## Сведения о границах территориальной зоны природных ландшафтов (Р-3)

Сведения о характерных точках границ объекта	№ точки	Координаты	
		X	Y
	26581	383887,4613	1377237,5330
	26582	383886,1696	1377240,1230
	26583	383885,5141	1377245,1340
	26584	383884,3732	1377260,5330
	26553	383882,7048	1377266,7090
	26585	383947,7482	1375174,1450
	26586	383947,7865	1375180,0750
	26587	383949,8397	1375185,6360
	26588	383952,9768	1375190,7800
	26589	383956,5208	1375195,7080
	26590	383960,7122	1375199,7770
	26591	383966,1289	1375201,5060
	26592	383971,5302	1375200,1850
	26593	383975,4889	1375196,0260
	26594	383979,4725	1375191,5160
	26595	383984,0955	1375187,6360
	26596	383989,0347	1375184,1620
	26597	383990,1656	1375183,6550
	26598	383999,9891	1375123,2780
	26599	384001,5607	1375122,1470
	26600	384001,5114	1375121,3350
	26601	384001,6866	1375118,9920
	26602	384002,6846	1375114,8160
	26603	384004,2821	1375111,2720
	26604	384006,5008	1375106,4580
	26605	384008,2798	1375101,0010
	26606	384009,3653	1375095,3130
	26607	384009,5137	1375089,8300
	26608	384009,1720	1375083,6740
	26609	384008,6574	1375078,0010
	26610	384008,2149	1375075,1470
	26611	384006,9572	1375070,6150
	26612	384004,6890	1375066,7380
	26613	384001,3623	1375065,6570
	26614	383997,2272	1375067,3790
	26615	383994,1444	1375071,9260
	26616	383992,1071	1375077,5070
	26617	383990,6939	1375083,3490
	26618	383989,6019	1375089,2770
	26619	383988,0787	1375095,1200
	26620	383985,0873	1375100,4360
	26621	383980,8700	1375104,6990
	26622	383976,9165	1375109,2090

## Сведения о границах территориальной зоны природных ландшафтов (Р-3)

Сведения о характерных точках границ объекта	№ точки	Координаты	
		X	Y
	26623	383973,9142	1375114,4650
	26624	383971,9290	1375120,1850
	26625	383970,4270	1375126,1090
	26626	383968,7155	1375132,0750
	26627	383966,8714	1375137,8640
	26628	383964,4746	1375143,4800
	26629	383962,2803	1375149,2640
	26630	383959,6792	1375154,5940
	26631	383955,5103	1375158,7470
	26632	383951,3314	1375162,9000
	26633	383948,8504	1375168,2380
	26585	383947,7482	1375174,1450
	26634	383950,5669	1382991,5310
	26635	383956,3585	1382993,9110
	26636	383962,9253	1382994,7130
	26637	383962,5328	1382996,6610
	26638	383962,5401	1382996,6597
	26639	383965,4600	1382982,1100
	26640	384186,3808	1382834,9146
	26641	384124,0050	1382869,7100
	26642	384084,6600	1382890,6000
	26643	384065,7500	1382905,0250
	26644	384036,6100	1382925,8350
	26645	384016,3100	1382940,7000
	26646	383999,7400	1382952,9600
	26647	383982,6350	1382960,3350
	26648	383972,2400	1382964,4200
	26649	383959,7100	1382967,0650
	26650	383953,6500	1382972,3350
	26651	383956,0700	1382980,2700
	26652	383959,9453	1382980,7480
	26653	383954,0476	1382985,9970
	26634	383950,5669	1382991,5310
	26654	383952,1478	1376123,0190
	26655	383953,4574	1376129,0210
	26656	383956,6979	1376134,3830
	26657	383959,5662	1376136,2510
	26658	383965,0349	1376136,7700
	26659	383971,2966	1376135,4660
	26660	383976,3525	1376132,4400
	26661	383980,0338	1376128,4550
	26662	383981,7873	1376121,9570
	26663	383979,6002	1376115,4590



## Сведения о границах территориальной зоны природных ландшафтов (Р-3)

Сведения о характерных точках границ объекта	№ точки	Координаты	
		X	Y
	26664	383977,1472	1376112,6050
	26665	383974,2590	1376110,7480
	26666	383970,3704	1376110,2150
	26667	383960,5566	1376112,0920
	26668	383955,7113	1376115,8250
	26669	383952,1807	1376120,5280
	26654	383952,1478	1376123,0190
	26670	383960,3215	1375088,2520
	26671	383964,2639	1375092,3950
	26672	383969,7401	1375094,7630
	26673	383975,5248	1375095,6770
	26674	383980,6458	1375093,0010
	26675	383983,9125	1375088,0410
	26676	383985,1739	1375082,0710
	26677	383985,6818	1375075,8830
	26678	383986,5846	1375070,0180
	26679	383989,6501	1375064,9720
	26680	383990,8266	1375059,3530
	26681	383987,7944	1375054,5370
	26682	383981,8062	1375052,7160
	26683	383980,3206	1375053,0280
	26684	383976,4746	1375056,7060
	26685	383972,5338	1375061,3960
	26686	383969,2590	1375066,4860
	26687	383965,9039	1375071,5560
	26688	383963,1267	1375077,1490
	26689	383960,5066	1375082,5490
	26670	383960,3215	1375088,2520
	26690	383969,1303	1382995,4706
	26691	383970,3631	1382995,6210
	26692	383983,1876	1382995,3550
	26693	383991,5884	1382995,2290
	26694	384000,4664	1382992,4310
	26695	384005,2926	1382988,9439
	26690	383969,1303	1382995,4706
	26696	383987,3383	1383811,2937
	26697	383989,5221	1383819,7840
	26698	384006,5828	1383836,9340
	26699	384039,8624	1383848,4510
	26700	384056,9232	1383865,6010
	26701	384065,5525	1383885,5300
	26702	384071,3044	1383913,2060
	26703	384083,4758	1383915,7260

## Сведения о границах территориальной зоны природных ландшафтов (Р-3)

Сведения о характерных точках границ объекта	№ точки	Координаты	
		X	Y
	26704	384095,1332	1383926,6629
	26705	384083,0300	1383911,6200
	26706	384056,6800	1383855,1400
	26707	383997,7000	1383822,5300
	26696	383987,3383	1383811,2937
	26708	383990,8048	1379399,5400
	26709	384004,2800	1379410,4100
	26710	384038,8100	1379421,2300
	26711	384064,2600	1379419,8500
	26712	384099,4600	1379401,8700
	26713	384159,3200	1379358,1600
	26714	384215,1200	1379318,9600
	26715	384235,0600	1379314,6700
	26716	384252,2100	1379323,2900
	26717	384230,8000	1379371,0000
	26718	384211,7466	1379396,4150
	26719	384214,7853	1379393,9120
	26720	384264,6476	1379360,3980
	26721	384276,8157	1379331,2080
	26722	384272,2695	1379308,0690
	26723	384251,1814	1379302,5820
	26724	384212,7440	1379299,0040
	26725	384079,1041	1379360,5110
	26726	384033,4198	1379396,0030
	26727	384020,8623	1379399,0910
	26708	383990,8048	1379399,5400
	26728	383997,8530	1375985,1440
	26729	383998,3797	1375991,6270
	26730	384001,2081	1375998,2060
	26731	384004,5625	1376000,4770
	26732	384010,7121	1376002,3850
	26733	384017,2598	1376002,1580
	26734	384019,3289	1376000,0570
	26735	384020,3712	1375994,8200
	26736	384021,6542	1375990,3100
	26737	384023,2716	1375987,4260
	26738	384022,7174	1375983,1230
	26739	384020,7516	1375980,7420
	26740	384015,9990	1375979,9530
	26741	384010,4886	1375981,3350
	26742	384007,3121	1375981,6120
	26743	384003,9244	1375980,4620
	26744	384002,3934	1375980,4150

## Сведения о границах территориальной зоны природных ландшафтов (Р-3)

Сведения о характерных точках границ объекта	№ точки	Координаты	
		X	Y
	26745	383999,8149	1375981,2140
	26746	383998,6325	1375982,4120
	26728	383997,8530	1375985,1440
	26747	384009,8015	1375003,0410
	26748	384011,3208	1375009,0190
	26749	384015,6497	1375012,9250
	26750	384021,2016	1375015,6730
	26751	384027,0011	1375017,5870
	26752	384032,9348	1375019,1090
	26753	384038,8848	1375020,3810
	26754	384044,8045	1375021,6330
	26755	384046,8325	1375022,1840
	26756	384047,8405	1375015,9860
	26757	384042,9002	1375015,1820
	26758	384022,2439	1374986,4980
	26759	384042,1673	1374864,0460
	26760	384041,2282	1374866,7880
	26761	384039,4088	1374872,8970
	26762	384037,5149	1374878,0260
	26763	384036,1322	1374879,2070
	26764	384034,5296	1374878,3800
	26765	384033,0654	1374875,4320
	26766	384032,1037	1374871,2950
	26767	384032,0647	1374869,3450
	26768	384032,3938	1374863,9100
	26769	384032,7511	1374857,6830
	26770	384033,0170	1374851,3580
	26771	384033,2129	1374845,0340
	26772	384033,4116	1374838,9000
	26773	384034,0062	1374832,4900
	26774	384035,2249	1374825,6710
	26775	384035,6421	1374819,4330
	26776	384036,0200	1374813,2470
	26777	384036,6793	1374807,1460
	26778	384037,6590	1374801,0700
	26779	384038,1280	1374794,9520
	26780	384038,6050	1374788,7040
	26781	384039,1642	1374782,5940
	26782	384040,1178	1374776,1090
	26783	384041,5083	1374770,0870
	26784	384043,2561	1374763,8700
	26785	384044,5373	1374757,8900
	26786	384045,4985	1374751,9150

## Сведения о границах территориальной зоны природных ландшафтов (Р-3)

Сведения о характерных точках границ объекта	№ точки	Координаты	
		X	Y
	26787	384047,5554	1374746,3130
	26788	384051,5912	1374741,9520
	26789	384056,4288	1374738,3790
	26790	384060,4720	1374733,8380
	26791	384063,8683	1374730,6690
	26792	384067,1459	1374710,5250
	26793	384095,8362	1374689,8650
	26794	384100,7713	1374690,6680
	26795	384106,0864	1374658,0000
	26796	384105,8519	1374653,3780
	26797	384103,9365	1374647,6660
	26798	384100,6313	1374642,6540
	26799	384096,6142	1374638,1930
	26800	384092,9615	1374633,3570
	26801	384089,0123	1374628,7550
	26802	384085,1132	1374624,1620
	26803	384081,3816	1374619,3970
	26804	384078,3929	1374614,1500
	26805	384076,4566	1374608,3780
	26806	384074,1841	1374602,8610
	26807	384070,5181	1374599,1450
	26808	384069,0367	1374599,0670
	26809	384064,5989	1374601,9540
	26810	384060,8376	1374606,6100
	26811	384057,7136	1374611,7580
	26812	384054,7723	1374617,0730
	26813	384051,8213	1374622,4170
	26814	384048,6482	1374627,6160
	26815	384045,8069	1374632,9390
	26816	384042,7542	1374638,1650
	26817	384039,5227	1374643,4740
	26818	384037,3095	1374649,3280
	26819	384036,0708	1374655,4780
	26820	384034,8646	1374661,7870
	26821	384033,2825	1374667,7120
	26822	384031,8604	1374673,6340
	26823	384030,0624	1374679,8320
	26824	384028,6729	1374685,9230
	26825	384027,2605	1374691,8250
	26826	384026,7235	1374698,0750
	26827	384026,4451	1374704,2300
	26828	384026,7159	1374710,3270
	26829	384026,8678	1374716,4960

## Сведения о границах территориальной зоны природных ландшафтов (Р-3)

Сведения о характерных точках границ объекта	№ точки	Координаты	
		X	Y
	26830	384026,9214	1374722,7860
	26831	384026,2931	1374728,9460
	26832	384024,2688	1374734,7280
	26833	384022,5461	1374740,6140
	26834	384020,7320	1374746,4020
	26835	384018,2845	1374751,9700
	26836	384016,3197	1374757,7200
	26837	384014,8953	1374763,4820
	26838	384014,4051	1374768,8510
	26839	384016,5134	1374773,4100
	26840	384019,6579	1374778,3740
	26841	384022,5507	1374783,9020
	26842	384024,1601	1374789,8890
	26843	384024,4644	1374796,2160
	26844	384024,3093	1374802,5890
	26845	384023,8571	1374809,1670
	26846	384022,7637	1374815,6640
	26847	384021,2606	1374822,1880
	26848	384020,3540	1374828,4730
	26849	384019,9274	1374834,7500
	26850	384019,8118	1374841,0930
	26851	384019,8434	1374847,2430
	26852	384019,9851	1374853,4020
	26853	384020,3486	1374859,6780
	26854	384020,7321	1374865,9540
	26855	384020,9134	1374872,0820
	26856	384020,9247	1374878,2130
	26857	384020,6960	1374884,3470
	26858	384020,3179	1374890,5240
	26859	384019,7213	1374896,8040
	26860	384018,7352	1374903,1200
	26861	384017,3436	1374909,7420
	26862	384016,2682	1374916,1090
	26863	384015,5231	1374922,4910
	26864	384014,9072	1374929,4920
	26865	384014,4004	1374937,1000
	26866	384014,1342	1374944,0760
	26867	384013,9001	1374950,5200
	26868	384013,7331	1374956,7640
	26869	384013,5581	1374963,1480
	26870	384013,0420	1374969,4560
	26871	384011,8297	1374976,0360
	26872	384010,8895	1374982,7510

## Сведения о границах территориальной зоны природных ландшафтов (Р-3)

Сведения о характерных точках границ объекта	№ точки	Координаты	
		X	Y
	26873	384010,1902	1374989,5220
	26874	384009,8205	1374996,2590
	26747	384009,8015	1375003,0410
	26875	384012,8196	1375065,3370
	26876	384013,4080	1375070,5990
	26877	384014,5249	1375075,7430
	26878	384014,8848	1375077,0780
	26879	384016,0678	1375080,6210
	26880	384017,7521	1375081,5660
	26881	384019,6213	1375080,8180
	26882	384021,4034	1375078,2510
	26883	384024,4557	1375074,3350
	26884	384025,9176	1375073,1030
	26885	384030,2603	1375070,5480
	26886	384032,9523	1375068,6380
	26887	384034,5558	1375065,4930
	26888	384033,1956	1375060,7920
	26889	384032,0222	1375059,2400
	26890	384028,1159	1375056,1770
	26891	384025,3934	1375055,3680
	26892	384021,5328	1375056,0450
	26893	384018,3293	1375057,8630
	26894	384015,5684	1375061,1950
	26895	384013,1022	1375064,1620
	26875	384012,8196	1375065,3370
	26896	384013,7208	1381519,0280
	26897	384018,1371	1381533,4660
	26898	384026,5378	1381533,3410
	26899	384039,0521	1381527,3530
	26900	384072,4380	1381512,3500
	26901	384126,6523	1381485,4340
	26902	384160,1248	1381476,2320
	26903	384182,8672	1381506,6706
	26904	384278,9400	1381449,7000
	26905	384419,8804	1381426,3820
	26906	384361,1337	1381425,7800
	26907	384210,1826	1381445,4380
	26908	384210,1826	1381445,4380
	26909	384210,1825	1381445,4380
	26910	384190,1528	1381441,3180
	26911	384148,1935	1381444,8450
	26912	384121,8890	1381455,2110
	26913	384084,2594	1381467,3760

## Сведения о границах территориальной зоны природных ландшафтов (Р-3)

Сведения о характерных точках границ объекта	№ точки	Координаты	
		X	Y
	26914	384064,7578	1381480,6980
	26915	384035,5290	1381492,7380
	26896	384013,7208	1381519,0280
	26916	384018,6194	1376252,6120
	26917	384019,7738	1376257,5960
	26918	384022,4344	1376260,2870
	26919	384024,9269	1376261,7700
	26920	384029,6516	1376262,7000
	26921	384033,9503	1376261,8860
	26922	384037,1135	1376260,0480
	26923	384039,2506	1376257,8160
	26924	384039,8471	1376254,2170
	26925	384038,9953	1376251,4190
	26926	384035,3601	1376245,7420
	26927	384031,0712	1376242,5050
	26928	384027,3322	1376241,9510
	26929	384025,0641	1376242,1050
	26930	384022,4693	1376243,1530
	26931	384020,1251	1376244,9190
	26932	384018,8251	1376248,2890
	26916	384018,6194	1376252,6120
	26933	384021,2247	1385761,1659
	26934	384108,8139	1385861,6723
	26935	384021,3300	1385761,2700
	26936	384039,7600	1385756,7000
	26937	384057,8700	1385791,6700
	26938	384095,0100	1385819,2000
	26939	384158,9900	1385848,3500
	26940	384164,0000	1385901,9700
	26941	384181,0300	1385939,0200
	26942	384227,6000	1386011,6600
	26943	384261,4100	1386024,9800
	26944	384282,9700	1386022,0200
	26945	384291,4700	1386017,9700
	26946	384293,6100	1386005,5400
	26947	384288,5000	1386000,1100
	26948	384296,7900	1385988,2700
	26949	384316,6900	1385978,4500
	26950	384329,0500	1385986,4000
	26951	384352,2900	1385991,7800
	26952	384386,6000	1385955,5800
	26953	384376,6600	1385907,6200
	26954	384352,7500	1385868,0500

## Сведения о границах территориальной зоны природных ландшафтов (Р-3)

Сведения о характерных точках границ объекта	№ точки	Координаты	
		X	Y
	26955	384269,1300	1385805,3000
	26956	384205,7900	1385749,7400
	26957	384186,5300	1385720,3400
	26958	384192,2500	1385718,6100
	26959	384204,4400	1385727,2500
	26960	384218,5200	1385740,9300
	26961	384240,1900	1385751,8400
	26962	384249,7600	1385749,4200
	26963	384250,9300	1385739,2800
	26964	384235,7400	1385719,2800
	26965	384230,8609	1385707,0123
	26966	384230,8520	1385707,0150
	26967	384233,9390	1385714,7590
	26968	384217,1200	1385715,7000
	26969	384217,1200	1385715,7000
	26970	384217,1199	1385715,7000
	26971	384209,7335	1385708,9940
	26972	384205,3478	1385710,2078
	26973	384108,9054	1385736,8991
	26974	384075,7731	1385746,0690
	26975	384069,3899	1385747,8354
	26976	384064,1263	1385749,2921
	26977	384087,6309	1385769,8200
	26978	384124,2686	1385787,4610
	26979	384156,4044	1385790,1910
	26980	384159,4509	1385779,2660
	26981	384159,2474	1385775,4550
	26982	384157,0880	1385772,5490
	26983	384159,0650	1385765,6150
	26984	384153,4600	1385754,5650
	26985	384147,8200	1385742,3150
	26986	384144,2297	1385730,2780
	26987	384185,2792	1385750,7190
	26988	384191,1535	1385751,2180
	26989	384193,8105	1385752,3520
	26990	384193,5675	1385755,7290
	26991	384194,6177	1385759,0320
	26992	384194,0750	1385761,8500
	26993	384198,1488	1385770,9820
	26994	384194,4494	1385775,5170
	26995	384192,7379	1385778,7690
	26996	384204,9198	1385798,9750
	26997	384230,3079	1385809,7430



## Сведения о границах территориальной зоны природных ландшафтов (Р-3)

Сведения о характерных точках границ объекта	№ точки	Координаты	
		X	Y
	26998	384258,2217	1385812,8460
	26999	384269,4888	1385820,8920
	27000	384278,7248	1385830,4340
	27001	384311,4253	1385857,8140
	27002	384322,6852	1385871,1570
	27003	384365,7261	1385909,0290
	27004	384368,2692	1385934,8800
	27005	384346,0000	1385964,1700
	27006	384329,9700	1385963,3100
	27007	384310,4400	1385944,3350
	27008	384297,5050	1385935,9850
	27009	384271,8050	1385936,3950
	27010	384248,0650	1385928,1400
	27011	384235,0550	1385913,3950
	27012	384221,1550	1385913,5750
	27013	384205,3350	1385927,7150
	27014	384204,4600	1385939,4450
	27015	384206,5964	1385940,6010
	27016	384205,7330	1385941,3720
	27017	384204,8390	1385953,1530
	27018	384233,9575	1385968,7660
	27019	384260,9529	1385985,4810
	27020	384281,2500	1385991,2410
	27021	384257,6500	1385996,5100
	27022	384238,4500	1385996,8350
	27023	384221,0750	1385979,9050
	27024	384206,9500	1385960,8850
	27025	384194,7600	1385939,6100
	27026	384184,9950	1385930,1750
	27027	384174,8200	1385887,5350
	27028	384173,7216	1385875,2810
	27029	384173,4698	1385858,4060
	27030	384173,2113	1385858,0220
	27031	384173,0450	1385844,7650
	27032	384156,6700	1385820,4050
	27033	384149,0200	1385815,1100
	27034	384124,2800	1385799,4850
	27035	384087,5950	1385786,0850
	27036	384048,2079	1385753,6980
	26933	384021,2247	1385761,1659
	27037	384023,8404	1375106,1030
	27038	384028,6794	1375102,6180
	27039	384033,6200	1375103,4220

## Сведения о границах территориальной зоны природных ландшафтов (Р-3)

Сведения о характерных точках границ объекта	№ точки	Координаты	
		X	Y
	27040	384034,0839	1375100,5690
	27041	384032,2444	1375101,0240
	27042	384026,7600	1375103,4760
	27037	384023,8404	1375106,1030
	27043	384032,5330	1381381,6374
	27044	384113,3120	1381363,1400
	27045	384276,5525	1381345,9750
	27046	384486,2320	1381315,7720
	27047	384519,8776	1381318,1710
	27048	384540,8359	1381314,9570
	27049	384566,0377	1381314,5810
	27050	384616,0892	1381298,1940
	27051	384646,9962	1381281,4770
	27052	384656,0436	1381278,9170
	27053	384677,6095	1381275,1820
	27054	384680,7749	1381271,9200
	27055	384686,5087	1381270,2977
	27056	384686,5090	1381270,2911
	27057	384624,6500	1381287,7900
	27058	384548,2000	1381301,3000
	27059	384138,9300	1381356,0100
	27060	384034,7400	1381376,2500
	27043	384032,5330	1381381,6374
	27061	384033,3750	1383390,6250
	27062	384035,7549	1383395,3630
	27063	384033,7374	1383404,3030
	27064	384042,3979	1383421,5790
	27065	384055,3016	1383441,6920
	27066	384072,2758	1383453,0420
	27067	384076,6060	1383461,6800
	27068	384086,7374	1383473,7060
	27069	384095,3108	1383485,1820
	27070	384106,5705	1383498,9440
	27071	384128,8270	1383499,5119
	27072	384071,2100	1383442,5600
	27073	384042,6400	1383375,3600
	27074	384070,2600	1383318,3300
	27075	384170,4700	1383221,7000
	27076	384171,0892	1383222,6530
	27077	384171,0199	1383218,9700
	27078	384166,7799	1383210,3850
	27079	384154,2400	1383216,4300
	27080	384129,4000	1383237,1200

## Сведения о границах территориальной зоны природных ландшафтов (Р-3)

Сведения о характерных точках границ объекта	№ точки	Координаты	
		X	Y
	27081	384090,3300	1383267,9100
	27082	384069,7650	1383291,4850
	27083	384061,5050	1383300,3150
	27084	384061,6250	1383311,9150
	27085	384062,5521	1383313,1540
	27086	384061,7983	1383313,9580
	27087	384061,9714	1383325,5590
	27088	384064,8701	1383329,4380
	27089	384056,9627	1383345,7710
	27090	384049,6400	1383352,6650
	27091	384037,2950	1383373,2100
	27061	384033,3750	1383390,6250
	27092	384035,8801	1374292,7770
	27093	384038,1837	1374298,3630
	27094	384043,1554	1374301,7800
	27095	384047,0945	1374306,3720
	27096	384050,5246	1374311,7120
	27097	384054,7246	1374316,3600
	27098	384058,2411	1374321,4590
	27099	384061,9139	1374326,3050
	27100	384065,0860	1374331,7790
	27101	384068,4039	1374336,9700
	27102	384071,8953	1374342,3990
	27103	384075,1028	1374347,5620
	27104	384078,5564	1374353,1420
	27105	384082,0239	1374358,3010
	27106	384085,3839	1374363,6320
	27107	384088,5207	1374368,7560
	27108	384091,9304	1374374,0660
	27109	384095,2630	1374379,5780
	27110	384098,1075	1374385,2160
	27111	384101,4273	1374390,5380
	27112	384104,7959	1374396,4490
	27113	384107,5217	1374402,1790
	27114	384110,2183	1374407,9600
	27115	384113,2262	1374413,1560
	27116	384114,7565	1374417,9050
	27117	384131,2410	1374316,5890
	27118	384129,1068	1374312,9420
	27119	384129,2087	1374309,0400
	27120	384129,8987	1374307,6890
	27121	384131,4418	1374307,2060
	27122	384132,6901	1374307,6830

## Сведения о границах территориальной зоны природных ландшафтов (Р-3)

Сведения о характерных точках границ объекта	№ точки	Координаты	
		X	Y
	27123	384139,4071	1374266,3990
	27124	384168,0973	1374245,7390
	27125	384173,0324	1374246,5420
	27126	384173,2762	1374245,0440
	27127	384169,2813	1374245,6120
	27128	384162,9902	1374246,2860
	27129	384156,9987	1374246,9250
	27130	384150,9864	1374246,8450
	27131	384144,9658	1374246,2040
	27132	384138,7074	1374245,7170
	27133	384132,6691	1374245,2270
	27134	384126,4928	1374244,2090
	27135	384120,3493	1374243,3700
	27136	384114,3117	1374242,2600
	27137	384108,3320	1374241,6790
	27138	384102,3587	1374240,8580
	27139	384096,1903	1374240,3690
	27140	384090,2051	1374239,4180
	27141	384084,1214	1374239,9090
	27142	384077,8803	1374240,5820
	27143	384071,9425	1374241,4710
	27144	384065,8358	1374242,4420
	27145	384060,2523	1374244,9550
	27146	384055,7527	1374249,0630
	27147	384051,7824	1374253,7930
	27148	384048,8212	1374259,1180
	27149	384046,5736	1374264,6820
	27150	384043,3797	1374269,8310
	27151	384041,0438	1374275,5070
	27152	384038,4153	1374281,0070
	27153	384036,7317	1374286,8330
	27092	384035,8801	1374292,7770
	27154	384043,3262	1375417,3480
	27155	384044,1492	1375417,5130
	27156	384045,5563	1375417,3020
	27157	384048,0370	1375415,3050
	27158	384049,4078	1375411,3130
	27159	384049,4359	1375409,8430
	27160	384048,8258	1375403,8010
	27161	384047,7065	1375397,8160
	27162	384047,0781	1375394,2880
	27154	384043,3262	1375417,3480
	27163	384049,1876	1374702,7910

## Сведения о границах территориальной зоны природных ландшафтов (Р-3)

Сведения о характерных точках границ объекта	№ точки	Координаты	
		X	Y
	27164	384050,2503	1374696,9140
	27165	384052,9205	1374691,5230
	27166	384055,8122	1374686,2290
	27167	384058,0618	1374681,4750
	27168	384058,8614	1374680,7630
	27169	384062,0208	1374680,6860
	27170	384064,3432	1374681,4910
	27171	384065,4089	1374683,2060
	27172	384065,6850	1374686,9720
	27173	384065,0707	1374692,7330
	27174	384063,3663	1374698,4990
	27175	384060,8269	1374703,9480
	27176	384058,4709	1374709,6140
	27177	384055,3501	1374714,3010
	27178	384052,8791	1374716,2780
	27179	384050,8803	1374715,7080
	27180	384049,7659	1374713,4140
	27181	384049,8580	1374710,8620
	27182	384049,8094	1374708,2730
	27163	384049,1876	1374702,7910
	27183	384059,4054	1376073,2130
	27184	384060,6448	1376077,8550
	27185	384062,6910	1376082,9460
	27186	384071,2193	1376094,1510
	27187	384090,0209	1376116,8650
	27188	384106,3702	1376136,0950
	27189	384115,1440	1376146,3160
	27190	384126,2334	1376158,9030
	27191	384134,2750	1376166,3050
	27192	384137,4778	1376173,1680
	27193	384140,6239	1376182,9430
	27194	384144,0985	1376194,6240
	27195	384147,4471	1376206,5760
	27196	384152,3590	1376223,4360
	27197	384159,9290	1376237,4460
	27198	384165,5528	1376247,0340
	27199	384169,6858	1376253,9030
	27200	384174,6338	1376261,1010
	27201	384180,4512	1376266,8950
	27202	384186,1147	1376269,7510
	27203	384188,6649	1376270,4040
	27204	384192,8907	1376269,4010
	27205	384194,3709	1376266,0380

## Сведения о границах территориальной зоны природных ландшафтов (Р-3)

Сведения о характерных точках границ объекта	№ точки	Координаты	
		X	Y
	27206	384195,1368	1376258,3650
	27207	384194,2520	1376252,0070
	27208	384191,7044	1376243,4740
	27209	384189,0217	1376237,9520
	27210	384187,6074	1376234,9930
	27211	384188,2185	1376233,0440
	27212	384191,2857	1376232,8180
	27213	384194,5763	1376232,1490
	27214	384195,4943	1376227,9740
	27215	384191,7624	1376210,4270
	27216	384180,2291	1376170,7210
	27217	384178,5098	1376154,6740
	27218	384175,5864	1376140,3750
	27219	384175,4585	1376130,4450
	27220	384175,3350	1376122,1560
	27221	384173,0687	1376117,7280
	27222	384173,8338	1376112,0160
	27223	384174,0191	1376108,3430
	27224	384172,7044	1376104,0110
	27225	384170,6817	1376101,8410
	27226	384165,6111	1376099,1760
	27227	384161,2890	1376100,4310
	27228	384158,0176	1376102,3900
	27229	384155,1733	1376103,4820
	27230	384149,0930	1376102,8630
	27231	384138,4777	1376102,6310
	27232	384135,5028	1376100,9950
	27233	384132,8325	1376097,6540
	27234	384126,6471	1376094,0050
	27235	384122,3081	1376092,1100
	27236	384117,9165	1376086,6840
	27237	384110,2330	1376080,4970
	27238	384107,6225	1376077,1360
	27239	384104,4446	1376074,6330
	27240	384102,2219	1376070,4450
	27241	384100,3125	1376063,7920
	27242	384098,5705	1376058,3070
	27243	384095,2705	1376054,3160
	27244	384090,0952	1376052,6820
	27245	384080,1921	1376053,2600
	27246	384077,7202	1376053,8370
	27247	384072,1575	1376055,7400
	27248	384067,7532	1376058,1860

## Сведения о границах территориальной зоны природных ландшафтов (Р-3)

Сведения о характерных точках границ объекта	№ точки	Координаты	
		X	Y
	27249	384063,3321	1376060,8520
	27250	384061,2867	1376063,2030
	27251	384059,5477	1376067,9900
	27183	384059,4054	1376073,2130
	27252	384059,6131	1375317,2470
	27253	384060,5831	1375315,5000
	27254	384062,3872	1375309,7120
	27255	384063,8991	1375303,7790
	27256	384064,2799	1375297,7820
	27257	384064,1659	1375291,4720
	27258	384064,1056	1375289,6350
	27252	384059,6131	1375317,2470
	27259	384063,2251	1375108,2390
	27260	384068,1602	1375109,0420
	27261	384088,8209	1375137,7320
	27262	384074,7162	1375224,4210
	27263	384076,0019	1375226,5850
	27264	384078,4239	1375232,7400
	27265	384081,2372	1375238,2990
	27266	384083,6062	1375244,2440
	27267	384084,9674	1375250,3550
	27268	384085,0097	1375256,5560
	27269	384084,2288	1375262,5480
	27270	384083,4034	1375268,9120
	27271	384084,2071	1375275,1910
	27272	384084,5566	1375281,1970
	27273	384084,8010	1375287,5340
	27274	384084,9860	1375293,9130
	27275	384084,2348	1375299,8850
	27276	384083,5036	1375305,8570
	27277	384083,2350	1375312,0020
	27278	384083,4956	1375318,0790
	27279	384084,1359	1375324,1410
	27280	384085,1853	1375330,1260
	27281	384085,3665	1375336,2550
	27282	384085,1671	1375342,3390
	27283	384084,7972	1375348,3950
	27284	384084,5379	1375354,4900
	27285	384084,1377	1375360,5270
	27286	384082,7658	1375366,4590
	27287	384082,3768	1375372,5760
	27288	384082,0079	1375378,6920
	27289	384080,8873	1375384,7100

## Сведения о границах территориальной зоны природных ландшафтов (Р-3)

Сведения о характерных точках границ объекта	№ точки	Координаты	
		X	Y
	27290	384077,8250	1375389,9670
	27291	384077,1117	1375393,7880
	27292	384079,5080	1375395,5220
	27293	384081,0430	1375395,1700
	27294	384085,6115	1375393,6710
	27295	384091,5673	1375392,6420
	27296	384097,5697	1375392,0630
	27297	384099,9365	1375390,4770
	27298	384100,2318	1375387,4720
	27299	384098,7235	1375384,9140
	27300	384096,4803	1375380,0270
	27301	384097,8534	1375374,1750
	27302	384101,8467	1375369,6450
	27303	384106,9395	1375366,4190
	27304	384111,9915	1375363,1330
	27305	384113,2333	1375361,8940
	27306	384115,0407	1375360,3570
	27307	384118,3478	1375358,1070
	27308	384122,5323	1375355,0050
	27309	384125,7123	1375353,6170
	27310	384131,6737	1375352,9680
	27311	384135,9717	1375352,1140
	27312	384140,9620	1375349,3890
	27313	384142,9862	1375345,6180
	27314	384141,5160	1375340,2490
	27315	384138,2295	1375337,8380
	27316	384132,6831	1375335,4600
	27317	384127,4380	1375332,4880
	27318	384122,4256	1375329,0320
	27319	384121,6778	1375326,5020
	27320	384122,8263	1375324,3750
	27321	384125,0079	1375323,1120
	27322	384129,1631	1375322,7400
	27323	384129,7817	1375322,6410
	27324	384135,0282	1375319,6520
	27325	384139,7433	1375315,9110
	27326	384143,5134	1375311,1740
	27327	384146,6865	1375305,9660
	27328	384148,2969	1375299,9310
	27329	384150,3657	1375296,4700
	27330	384150,5717	1375296,1970
	27331	384156,5173	1375295,1580
	27332	384162,5061	1375295,6790



## Сведения о границах территориальной зоны природных ландшафтов (Р-3)

Сведения о характерных точках границ объекта	№ точки	Координаты	
		X	Y
	27333	384168,3722	1375297,3620
	27334	384173,2850	1375300,8490
	27335	384176,5907	1375305,8910
	27336	384178,9847	1375311,5060
	27337	384181,9143	1375316,8140
	27338	384183,8790	1375322,4850
	27339	384183,9252	1375327,5960
	27340	384180,6596	1375332,6350
	27341	384176,2810	1375336,8110
	27342	384175,6200	1375342,7920
	27343	384177,4469	1375348,6060
	27344	384178,7572	1375354,6570
	27345	384179,5374	1375360,7070
	27346	384180,1882	1375366,7980
	27347	384179,1564	1375372,7350
	27348	384175,4881	1375377,5900
	27349	384169,6813	1375379,2170
	27350	384164,3173	1375376,3260
	27351	384160,1118	1375371,9780
	27352	384156,8360	1375366,9260
	27353	384154,4694	1375361,1400
	27354	384153,5232	1375360,0640
	27355	384152,2660	1375360,2630
	27356	384150,9443	1375361,5130
	27357	384149,0378	1375364,4520
	27358	384148,6510	1375366,0180
	27359	384149,4394	1375368,5860
	27360	384150,2946	1375370,9440
	27361	384152,8660	1375376,3770
	27362	384155,9055	1375381,6820
	27363	384161,6398	1375383,9170
	27364	384167,5960	1375384,9290
	27365	384173,1536	1375387,3870
	27366	384176,1218	1375392,6030
	27367	384176,0220	1375398,6660
	27368	384177,0364	1375399,6210
	27369	384179,3991	1375399,7760
	27370	384181,8998	1375399,1180
	27371	384183,3596	1375395,7260
	27372	384183,6802	1375389,7200
	27373	384183,1291	1375383,6070
	27374	384183,2333	1375381,8760
	27375	384184,9005	1375378,3100

## Сведения о границах территориальной зоны природных ландшафтов (Р-3)

Сведения о характерных точках границ объекта	№ точки	Координаты	
		X	Y
	27376	384185,5139	1375377,1910
	27377	384186,6260	1375371,2730
	27378	384187,2857	1375367,8830
	27379	384189,0267	1375361,8860
	27380	384190,6434	1375358,2910
	27381	384195,6147	1375356,9770
	27382	384200,5409	1375358,6740
	27383	384205,4719	1375362,7110
	27384	384208,9962	1375367,6590
	27385	384213,1719	1375372,0180
	27386	384216,6065	1375376,9880
	27387	384221,3131	1375380,7380
	27388	384222,7599	1375381,1770
	27389	384225,8956	1375377,4890
	27390	384228,0522	1375371,8660
	27391	384232,3786	1375367,5410
	27392	384236,9869	1375363,3420
	27393	384239,5459	1375357,8730
	27394	384238,3076	1375351,9600
	27395	384235,4679	1375346,6410
	27396	384231,6384	1375342,0180
	27397	384227,8384	1375337,3630
	27398	384223,9295	1375332,7810
	27399	384222,9509	1375326,8440
	27400	384223,3099	1375320,7280
	27401	384224,1301	1375314,6850
	27402	384225,7073	1375313,8110
	27403	384227,3820	1375314,1060
	27404	384228,1657	1375315,0150
	27405	384230,4487	1375320,5620
	27406	384234,6145	1375324,9300
	27407	384238,2885	1375329,8560
	27408	384242,5243	1375334,2240
	27409	384246,9277	1375338,4290
	27410	384250,2544	1375343,5410
	27411	384252,5483	1375349,1480
	27412	384255,6161	1375354,3330
	27413	384259,3090	1375359,1890
	27414	384259,7584	1375365,1830
	27415	384257,7724	1375370,8540
	27416	384255,1325	1375376,2640
	27417	384254,4699	1375379,4540
	27418	384256,2894	1375384,0980

## Сведения о границах территориальной зоны природных ландшафтов (Р-3)

Сведения о характерных точках границ объекта	№ точки	Координаты	
		X	Y
	27419	384257,9956	1375385,1630
	27420	384259,0927	1375385,6270
	27421	384259,8534	1375386,3350
	27422	384259,5962	1375387,1990
	27423	384258,6220	1375388,2740
	27424	384258,5427	1375388,3250
	27425	384253,9294	1375392,1850
	27426	384248,5949	1375395,3050
	27427	384245,1148	1375398,0270
	27428	384244,6721	1375400,5340
	27429	384246,5245	1375406,0470
	27430	384249,5136	1375411,3240
	27431	384252,8693	1375416,3650
	27432	384256,0670	1375421,5480
	27433	384258,6306	1375427,1310
	27434	384260,7006	1375432,4810
	27435	384260,6976	1375434,9610
	27436	384258,1858	1375438,2290
	27437	384254,4658	1375442,3060
	27438	384249,8282	1375445,8750
	27439	384244,4547	1375448,3960
	27440	384238,6445	1375449,7930
	27441	384232,8411	1375450,9790
	27442	384226,9506	1375452,3570
	27443	384221,2205	1375454,4330
	27444	384215,5517	1375456,5980
	27445	384211,6328	1375458,7360
	27446	384209,0231	1375460,1250
	27447	384205,4230	1375463,5200
	27448	384203,5100	1375466,6990
	27449	384200,8807	1375471,4790
	27450	384200,6843	1375471,7220
	27451	384197,2289	1375476,7740
	27452	384194,7303	1375482,2720
	27453	384193,3531	1375484,4930
	27454	384191,2565	1375490,1150
	27455	384191,2375	1375490,1860
	27456	384190,8566	1375496,1720
	27457	384190,8907	1375497,1220
	27458	384190,8904	1375503,1430
	27459	384191,2019	1375505,2590
	27460	384192,4515	1375511,2610
	27461	384194,7290	1375514,4180

## Сведения о границах территориальной зоны природных ландшафтов (Р-3)

Сведения о характерных точках границ объекта	№ точки	Координаты	
		X	Y
	27462	384197,6604	1375516,4950
	27463	384201,1190	1375518,3740
	27464	384203,1007	1375519,8040
	27465	384206,7296	1375521,0300
	27466	384210,8285	1375522,2500
	27467	384215,8311	1375524,3860
	27468	384219,4117	1375525,7220
	27469	384223,4662	1375527,3220
	27470	384225,9136	1375528,4560
	27471	384228,5806	1375530,2370
	27472	384231,2989	1375535,4670
	27473	384231,5890	1375536,1430
	27474	384233,2261	1375541,9700
	27475	384234,4260	1375541,9520
	27476	384235,0673	1375541,6840
	27477	384235,1463	1375541,6210
	27478	384274,4252	1375501,1190
	27479	384280,4757	1375490,3370
	27480	384282,1903	1375484,5800
	27481	384282,7210	1375478,5810
	27482	384281,5182	1375457,5850
	27483	384311,0093	1375400,8960
	27484	384345,8314	1375327,4250
	27485	384349,1641	1375309,4320
	27486	384349,2033	1375303,3300
	27487	384335,9539	1375249,1380
	27488	384332,3290	1375237,4300
	27489	384329,1547	1375231,1360
	27490	384313,0518	1375211,6620
	27491	384315,7675	1375183,1390
	27492	384295,2061	1375087,9260
	27493	384298,4980	1375083,9860
	27494	384298,6321	1375082,2440
	27495	384277,9637	1375060,4380
	27496	384277,2868	1375059,3080
	27497	384275,0105	1375058,2410
	27498	384272,9808	1375056,9410
	27499	384271,5666	1375055,3320
	27500	384270,0148	1375052,5450
	27501	384267,1594	1375047,5160
	27502	384264,7564	1375041,9710
	27503	384262,6213	1375036,9520
	27504	384259,6852	1375034,5650

## Сведения о границах территориальной зоны природных ландшафтов (Р-3)

Сведения о характерных точках границ объекта	№ точки	Координаты	
		X	Y
	27505	384254,8228	1375033,1170
	27506	384249,9052	1375032,6610
	27507	384244,5802	1375032,3900
	27508	384242,1603	1375032,4260
	27509	384237,0188	1375033,0630
	27510	384233,0472	1375035,0120
	27511	384230,5562	1375036,3190
	27512	384226,3250	1375037,6330
	27513	384224,1884	1375037,8840
	27514	384219,4237	1375037,6250
	27515	384217,8785	1375037,2980
	27516	384213,3333	1375035,6560
	27517	384210,0760	1375035,2040
	27518	384204,2493	1375034,8310
	27519	384198,2460	1375034,6800
	27520	384192,5157	1375034,7260
	27521	384186,5091	1375034,3550
	27522	384181,8683	1375033,0140
	27523	384179,6084	1375032,3770
	27524	384174,5950	1375031,5320
	27525	384171,0948	1375031,5640
	27526	384168,5729	1375033,4820
	27527	384166,3271	1375037,8160
	27528	384165,6421	1375040,1770
	27529	384165,3213	1375045,5020
	27530	384166,4016	1375050,2070
	27531	384170,1049	1375052,4020
	27532	384172,8060	1375053,7820
	27533	384173,9115	1375055,4860
	27534	384173,4072	1375057,2140
	27535	384170,6078	1375058,6360
	27536	384165,4516	1375059,6230
	27537	384160,8581	1375059,4410
	27538	384157,7144	1375057,8880
	27539	384155,8189	1375055,5260
	27540	384154,8664	1375051,3390
	27541	384156,2002	1375046,2080
	27542	384158,5512	1375040,8720
	27543	384160,7390	1375036,6690
	27544	384160,9381	1375033,2450
	27545	384159,4482	1375030,5870
	27546	384157,1994	1375029,3500
	27547	384153,3846	1375029,7470

## Сведения о границах территориальной зоны природных ландшафтов (Р-3)

Сведения о характерных точках границ объекта	№ точки	Координаты	
		X	Y
	27548	384147,4716	1375030,2850
	27549	384141,2447	1375030,5680
	27550	384135,1323	1375031,1490
	27551	384129,7565	1375032,8400
	27552	384127,2261	1375035,5280
	27553	384126,2415	1375039,2630
	27554	384126,0535	1375040,7460
	27555	384125,9279	1375045,7390
	27556	384126,8446	1375049,5360
	27557	384128,7066	1375052,3390
	27558	384129,6643	1375053,5150
	27559	384132,2897	1375057,8760
	27560	384133,1306	1375061,9550
	27561	384132,9144	1375063,5580
	27562	384131,4075	1375068,4810
	27563	384130,7368	1375073,1420
	27564	384131,3878	1375076,5630
	27565	384133,0616	1375078,1390
	27566	384135,7346	1375078,9790
	27567	384141,2127	1375079,4570
	27568	384146,9829	1375078,0610
	27569	384153,0502	1375077,8110
	27570	384159,0265	1375078,8320
	27571	384164,9516	1375080,4440
	27572	384170,9048	1375081,9360
	27573	384175,3455	1375083,9400
	27574	384175,9149	1375085,9120
	27575	384173,4839	1375087,8880
	27576	384168,4504	1375089,7240
	27577	384162,6406	1375091,1500
	27578	384156,6883	1375092,4090
	27579	384151,2363	1375095,0310
	27580	384145,3610	1375096,7590
	27581	384139,4223	1375098,2570
	27582	384133,3633	1375099,7380
	27583	384127,2463	1375100,6890
	27584	384121,2026	1375100,5090
	27585	384115,0563	1375100,1610
	27586	384108,9912	1375099,8910
	27587	384102,9325	1375100,0510
	27588	384097,6627	1375100,8000
	27589	384093,9387	1375101,2450
	27590	384088,5222	1375101,5460

## Сведения о границах территориальной зоны природных ландшафтов (Р-3)

Сведения о характерных точках границ объекта	№ точки	Координаты	
		X	Y
	27591	384084,9725	1375100,9390
	27592	384082,5161	1375099,1950
	27593	384078,1421	1375096,9600
	27594	384074,3794	1375096,8260
	27595	384068,6853	1375097,2910
	27596	384064,9506	1375097,6340
	27259	384063,2251	1375108,2390
	27597	384067,6650	1383928,5200
	27598	384073,4901	1383940,2150
	27599	384067,9672	1383942,2290
	27600	384088,6903	1383983,6260
	27601	384106,0540	1384021,0780
	27602	384117,4499	1384050,2210
	27603	384147,6739	1384104,8860
	27604	384155,1097	1384122,6440
	27605	384177,1065	1384189,0350
	27606	384201,6977	1384243,0420
	27607	384221,0922	1384282,4990
	27608	384238,2828	1384308,3500
	27609	384244,8919	1384322,8880
	27610	384243,8150	1384328,0550
	27611	384245,9706	1384333,2230
	27612	384244,2094	1384341,7470
	27613	384245,3197	1384344,4095
	27614	384252,4300	1384327,5500
	27615	384285,0400	1384394,0500
	27616	384377,8900	1384524,5300
	27617	384454,4200	1384661,3000
	27618	384529,7100	1384724,0500
	27619	384611,2800	1384795,5700
	27620	384743,0100	1384862,0500
	27621	384742,0811	1384856,9344
	27622	384710,4499	1384842,5600
	27623	384655,2749	1384811,4650
	27624	384621,4149	1384791,6850
	27625	384578,9599	1384757,5350
	27626	384532,0399	1384717,6100
	27627	384489,3849	1384668,9600
	27628	384450,6699	1384614,4000
	27629	384403,5749	1384557,0650
	27630	384386,3999	1384525,4250
	27631	384339,1849	1384456,4900
	27632	384321,6099	1384410,3550

## Сведения о границах территориальной зоны природных ландшафтов (Р-3)

Сведения о характерных точках границ объекта	№ точки	Координаты	
		X	Y
	27633	384278,5349	1384335,5050
	27634	384232,4199	1384241,0300
	27635	384206,0049	1384182,7300
	27636	384171,7949	1384095,5300
	27637	384150,1249	1384049,5050
	27638	384121,5049	1383991,0650
	27639	384099,9849	1383957,8450
	27640	384076,9749	1383925,1600
	27597	384067,6650	1383928,5200
	27641	384069,3584	1374469,9620
	27642	384069,5300	1374468,9900
	27643	384076,5145	1374435,7320
	27644	384078,7553	1374440,3640
	27645	384079,6144	1374446,3420
	27646	384079,3474	1374452,5880
	27647	384078,0253	1374458,5080
	27648	384075,8481	1374464,0920
	27649	384072,7540	1374468,5590
	27650	384070,8121	1374469,7980
	27641	384069,3584	1374469,9620
	27651	384070,3395	1375491,0960
	27652	384070,6135	1375496,7330
	27653	384071,1903	1375502,5550
	27654	384072,3963	1375507,6480
	27655	384072,9570	1375509,0300
	27656	384075,5581	1375513,1020
	27657	384078,7779	1375516,4050
	27658	384082,5705	1375517,8790
	27659	384086,5109	1375517,1900
	27660	384089,1811	1375514,4800
	27661	384090,3657	1375509,4010
	27662	384090,6384	1375506,2260
	27663	384090,3821	1375500,4290
	27664	384089,9635	1375494,4840
	27665	384089,4274	1375490,0520
	27666	384087,8686	1375484,7840
	27667	384086,3457	1375480,5760
	27668	384084,5640	1375475,7810
	27669	384083,6910	1375474,2440
	27670	384081,6528	1375471,7040
	27671	384079,9875	1375470,6990
	27672	384078,0713	1375471,6470
	27673	384074,5622	1375475,7800



## Сведения о границах территориальной зоны природных ландшафтов (Р-3)

Сведения о характерных точках границ объекта	№ точки	Координаты	
		X	Y
	27674	384071,9617	1375480,4800
	27675	384071,2615	1375482,4910
	27676	384070,4569	1375487,5640
	27651	384070,3395	1375491,0960
	27677	384070,4530	1383728,4309
	27678	384070,4700	1383728,4300
	27679	384125,6900	1383700,8200
	27680	384133,4300	1383720,5100
	27681	384133,4317	1383720,5020
	27682	384132,4591	1383718,0310
	27683	384132,3246	1383709,0150
	27684	384132,1738	1383709,0410
	27685	384131,9849	1383695,3500
	27686	384105,2050	1383699,9900
	27687	384088,5400	1383708,9500
	27688	384071,9200	1383726,6150
	27689	384070,9972	1383728,1560
	27690	384070,4727	1383728,4180
	27677	384070,4530	1383728,4309
	27691	384075,1445	1375451,0770
	27692	384076,6102	1375454,8060
	27693	384079,8793	1375455,3780
	27694	384081,8898	1375453,3670
	27695	384084,8828	1375448,1620
	27696	384086,7365	1375442,3430
	27697	384088,8620	1375436,6400
	27698	384091,1476	1375430,9450
	27699	384092,2792	1375424,9980
	27700	384092,9401	1375419,0070
	27701	384092,8961	1375412,6960
	27702	384094,1105	1375408,2770
	27703	384095,4009	1375405,5980
	27704	384095,6756	1375403,2230
	27705	384094,5429	1375401,0400
	27706	384091,4454	1375399,2350
	27707	384088,4084	1375399,4710
	27708	384083,5794	1375400,9430
	27709	384082,2860	1375404,0830
	27710	384082,4859	1375410,1210
	27711	384082,7889	1375416,3570
	27712	384082,6270	1375422,9510
	27713	384082,7907	1375429,2400
	27714	384081,6692	1375435,1970

## Сведения о границах территориальной зоны природных ландшафтов (Р-3)

Сведения о характерных точках границ объекта	№ точки	Координаты	
		X	Y
	27715	384078,3745	1375440,2970
	27716	384075,8861	1375445,8050
	27691	384075,1445	1375451,0770
	27717	384082,3863	1375021,6070
	27718	384086,8122	1375020,9770
	27719	384092,7808	1375020,1380
	27720	384098,7926	1375019,5180
	27721	384104,7977	1375019,1190
	27722	384110,8519	1375019,3290
	27723	384116,6933	1375020,6920
	27724	384121,0609	1375023,1670
	27725	384124,0037	1375025,3340
	27726	384126,5679	1375026,2560
	27727	384129,3218	1375025,8150
	27728	384134,2897	1375024,2710
	27729	384140,1121	1375023,0240
	27730	384146,0485	1375022,0350
	27731	384151,9721	1375020,8670
	27732	384158,0735	1375020,2160
	27733	384164,3732	1375020,1220
	27734	384170,5358	1375020,2200
	27735	384176,6417	1375019,8690
	27736	384182,6533	1375019,2400
	27737	384188,7058	1375019,3300
	27738	384194,7523	1375019,7000
	27739	384200,7883	1375020,0300
	27740	384206,8928	1375020,2590
	27741	384212,9479	1375020,5290
	27742	384219,0229	1375020,7880
	27743	384225,0889	1375021,1180
	27744	384231,1790	1375021,7280
	27745	384237,3547	1375022,0360
	27746	384243,4934	1375021,8740
	27747	384249,5588	1375021,4940
	27748	384255,5844	1375021,1240
	27749	384261,5552	1375020,4350
	27750	384266,8541	1375019,6260
	27751	384269,9802	1375018,6590
	27752	384271,8583	1375016,4910
	27753	384272,4377	1375014,4320
	27754	384277,4233	1374982,5120
	27755	384280,8255	1374939,6440
	27756	384280,7542	1374935,5240

## Сведения о границах территориальной зоны природных ландшафтов (Р-3)

Сведения о характерных точках границ объекта	№ точки	Координаты	
		X	Y
	27757	384271,2649	1374843,0090
	27758	384267,7903	1374838,0400
	27759	384264,7025	1374832,8550
	27760	384261,5537	1374827,6010
	27761	384258,2569	1374822,4790
	27762	384255,4342	1374816,9600
	27763	384252,3639	1374811,6050
	27764	384250,1206	1374804,6970
	27765	384247,1598	1374799,3000
	27766	384243,1667	1374794,4390
	27767	384237,8903	1374791,3870
	27768	384232,0263	1374787,8330
	27769	384226,2680	1374785,3290
	27770	384221,0314	1374782,2560
	27771	384216,1828	1374780,3980
	27772	384210,7251	1374777,9290
	27773	384205,9797	1374774,2690
	27774	384202,0016	1374769,7370
	27775	384197,1856	1374766,0380
	27776	384192,7202	1374761,6940
	27777	384188,9981	1374756,8990
	27778	384186,1163	1374751,4410
	27779	384184,0605	1374745,7000
	27780	384182,4933	1374739,8620
	27781	384181,0743	1374733,9030
	27782	384179,2660	1374727,9980
	27783	384176,6726	1374722,4260
	27784	384173,7827	1374717,0980
	27785	384170,2886	1374712,1590
	27786	384165,8158	1374707,9950
	27787	384160,6297	1374704,9620
	27788	384155,0157	1374702,7450
	27789	384149,0242	1374702,0440
	27790	384143,0141	1374701,4340
	27791	384137,7327	1374698,7220
	27792	384135,3165	1374696,2880
	27793	384155,5317	1374724,3600
	27794	384111,0766	1375000,9460
	27717	384082,3863	1375021,6070
	27795	384089,8593	1375756,1230
	27796	384090,8358	1375753,8580
	27797	384092,5140	1375751,7020
	27798	384095,1955	1375750,4320

## Сведения о границах территориальной зоны природных ландшафтов (Р-3)

Сведения о характерных точках границ объекта	№ точки	Координаты	
		X	Y
	27799	384100,8680	1375749,1880
	27800	384104,6749	1375748,9310
	27801	384106,1003	1375749,2800
	27802	384106,6668	1375750,3810
	27803	384106,4004	1375751,9660
	27804	384105,2548	1375753,6230
	27805	384103,5632	1375755,5490
	27806	384099,3351	1375758,4120
	27807	384094,3530	1375760,3470
	27808	384091,6754	1375759,8660
	27809	384090,4450	1375758,5140
	27795	384089,8593	1375756,1230
	27810	384094,4825	1371358,1440
	27811	384095,1593	1371359,9340
	27812	384095,7078	1371361,8470
	27813	384096,3462	1371363,7470
	27814	384097,5908	1371365,3790
	27815	384099,0911	1371366,7270
	27816	384100,9941	1371367,5790
	27817	384103,2432	1371368,1660
	27818	384105,3007	1371368,6450
	27819	384107,3624	1371368,7340
	27820	384109,3050	1371368,2150
	27821	384110,8577	1371367,0320
	27822	384111,6620	1371365,3000
	27823	384111,5428	1371363,3410
	27824	384110,8447	1371361,4610
	27825	384109,8191	1371359,7560
	27826	384108,2307	1371358,5400
	27827	384106,3064	1371357,5980
	27828	384104,3855	1371356,8870
	27829	384102,4002	1371356,5560
	27830	384100,3901	1371356,5760
	27831	384098,4046	1371356,8960
	27832	384096,4121	1371357,4250
	27810	384094,4825	1371358,1440
	27833	384094,8494	1374607,3070
	27834	384095,2633	1374609,9480
	27835	384097,2696	1374615,7200
	27836	384101,1774	1374620,2220
	27837	384106,2557	1374623,4070
	27838	384106,6035	1374623,6290
	27833	384094,8494	1374607,3070

## Сведения о границах территориальной зоны природных ландшафтов (Р-3)

Сведения о характерных точках границ объекта	№ точки	Координаты	
		X	Y
	27839	384102,2721	1375464,0260
	27840	384102,8053	1375466,2480
	27841	384104,9657	1375468,2660
	27842	384108,8233	1375469,3990
	27843	384113,4463	1375470,2200
	27844	384116,7047	1375470,0720
	27845	384121,5303	1375469,7200
	27846	384125,0385	1375470,2280
	27847	384126,6408	1375471,0340
	27848	384127,0162	1375471,3890
	27849	384127,0888	1375472,2380
	27850	384125,9741	1375473,2740
	27851	384124,5253	1375474,7160
	27852	384124,5383	1375476,9360
	27853	384126,0674	1375477,5240
	27854	384130,0624	1375476,4740
	27855	384134,8105	1375474,2730
	27856	384138,6086	1375472,7560
	27857	384141,1020	1375472,9590
	27858	384142,9301	1375475,4920
	27859	384145,8188	1375478,7300
	27860	384148,4233	1375479,0010
	27861	384151,2855	1375476,4280
	27862	384151,4941	1375475,6550
	27863	384149,9314	1375473,4780
	27864	384148,0837	1375472,3150
	27865	384146,6372	1375471,2260
	27866	384144,7680	1375467,9440
	27867	384143,3471	1375465,8840
	27868	384141,4235	1375464,9930
	27869	384138,7529	1375464,9830
	27870	384135,9412	1375465,5750
	27871	384132,8873	1375465,3500
	27872	384131,0362	1375463,9570
	27873	384127,3400	1375458,2110
	27874	384124,4356	1375453,9240
	27875	384122,3244	1375452,5250
	27876	384120,1869	1375452,7170
	27877	384118,2137	1375454,5370
	27878	384116,4341	1375457,9440
	27879	384112,3890	1375459,6640
	27880	384107,2493	1375460,4210
	27881	384104,1126	1375461,3480

## Сведения о границах территориальной зоны природных ландшафтов (Р-3)

Сведения о характерных точках границ объекта	№ точки	Координаты	
		X	Y
	27882	384102,8860	1375462,2660
	27839	384102,2721	1375464,0260
	27883	384104,3352	1375503,8320
	27884	384104,6414	1375508,9480
	27885	384106,0064	1375510,6080
	27886	384107,2158	1375510,5500
	27887	384108,0380	1375508,6780
	27888	384109,6532	1375503,6330
	27889	384113,8909	1375500,0690
	27890	384117,1214	1375498,7210
	27891	384119,7767	1375499,7210
	27892	384123,2523	1375503,4100
	27893	384124,9426	1375504,7550
	27894	384127,0180	1375505,7650
	27895	384128,7902	1375505,2180
	27896	384129,6058	1375502,2250
	27897	384129,2693	1375501,1200
	27898	384126,0963	1375496,9270
	27899	384121,2817	1375493,3180
	27900	384115,4066	1375492,3750
	27901	384109,6374	1375493,8410
	27902	384105,5683	1375497,9830
	27883	384104,3352	1375503,8320
	27903	384104,3705	1373823,2340
	27904	384104,5443	1373824,8320
	27905	384106,0663	1373826,2900
	27906	384107,5479	1373827,0580
	27907	384110,0727	1373828,0200
	27908	384112,0463	1373828,9110
	27909	384117,5318	1373831,2300
	27910	384126,5513	1373835,7860
	27911	384133,9421	1373841,7970
	27912	384139,6226	1373845,1230
	27913	384145,3477	1373848,7590
	27914	384150,8287	1373850,7770
	27915	384157,0256	1373852,5050
	27916	384163,1977	1373852,5730
	27917	384172,0644	1373851,5810
	27918	384180,0440	1373852,8030
	27919	384186,0924	1373854,6330
	27920	384194,4565	1373857,4990
	27921	384202,3239	1373860,5920
	27922	384210,0699	1373867,6180

## Сведения о границах территориальной зоны природных ландшафтов (Р-3)

Сведения о характерных точках границ объекта	№ точки	Координаты	
		X	Y
	27923	384213,9642	1373870,2130
	27924	384230,6913	1373858,1670
	27925	384227,0193	1373857,9740
	27926	384224,6456	1373855,7390
	27927	384224,7774	1373851,1560
	27928	384226,4539	1373850,2310
	27929	384231,3125	1373850,0790
	27930	384236,1771	1373851,0060
	27931	384237,1291	1373852,4960
	27932	384242,5459	1373819,2500
	27933	384241,9395	1373818,8650
	27934	384239,6328	1373819,1090
	27935	384233,9399	1373820,9940
	27936	384229,0016	1373825,8690
	27937	384227,8809	1373829,1960
	27938	384228,7502	1373830,4830
	27939	384232,5344	1373831,3870
	27940	384233,7493	1373833,0490
	27941	384233,3379	1373836,3160
	27942	384230,2054	1373838,2030
	27943	384225,0862	1373838,9890
	27944	384219,3677	1373842,5150
	27945	384215,2860	1373847,1470
	27946	384212,4325	1373847,6190
	27947	384209,8887	1373845,3770
	27948	384209,7207	1373842,1590
	27949	384211,1449	1373837,0470
	27950	384211,7185	1373830,5670
	27951	384210,1756	1373823,6790
	27952	384207,9722	1373819,4410
	27953	384204,8636	1373815,5460
	27954	384199,4523	1373812,1660
	27955	384190,1047	1373808,4050
	27956	384177,9288	1373800,0950
	27957	384171,0747	1373795,8660
	27958	384167,5735	1373795,1580
	27959	384162,8588	1373797,5890
	27960	384161,2739	1373800,6330
	27961	384161,6933	1373804,6170
	27962	384162,9003	1373807,7600
	27963	384164,1157	1373810,7920
	27964	384163,6308	1373813,1600
	27965	384162,1340	1373814,7330

## Сведения о границах территориальной зоны природных ландшафтов (Р-3)

Сведения о характерных точках границ объекта	№ точки	Координаты	
		X	Y
	27966	384159,6360	1373816,2400
	27967	384156,1891	1373818,5020
	27968	384155,1654	1373820,2770
	27969	384154,5039	1373823,5480
	27970	384155,0353	1373826,9900
	27971	384153,9980	1373828,5260
	27972	384151,1966	1373829,1380
	27973	384146,0202	1373827,4250
	27974	384143,3731	1373824,9640
	27975	384141,9854	1373822,4540
	27976	384140,8741	1373820,3600
	27977	384138,5452	1373817,7740
	27978	384135,0935	1373815,6850
	27979	384128,6331	1373812,3810
	27980	384124,2047	1373811,1970
	27981	384114,0953	1373812,0270
	27982	384108,9329	1373813,9450
	27983	384105,0571	1373820,3130
	27903	384104,3705	1373823,2340
	27984	384106,6035	1374623,6290
	27985	384111,2013	1374626,5630
	27986	384111,5472	1374624,4380
	27984	384106,6035	1374623,6290
	27987	384110,2913	1364713,9430
	27988	384115,7546	1364773,8180
	27989	384119,9290	1364815,4980
	27990	384123,5765	1364866,5120
	27991	384124,0834	1364885,5990
	27992	384124,7790	1364917,3390
	27993	384134,4798	1364957,3820
	27994	384144,3116	1364975,6200
	27995	384148,5640	1364987,7700
	27996	384149,6995	1365000,9060
	27997	384158,7744	1365021,4390
	27998	384167,1669	1365059,2060
	27999	384180,3725	1365104,7310
	28000	384191,4287	1365132,1240
	28001	384199,3446	1365158,9370
	28002	384206,8587	1365179,8070
	28003	384217,3635	1365212,2190
	28004	384225,6812	1365244,9770
	28005	384227,8166	1365283,1500
	28006	384230,6156	1365302,8380



## Сведения о границах территориальной зоны природных ландшафтов (Р-3)

Сведения о характерных точках границ объекта	№ точки	Координаты	
		X	Y
	28007	384235,5409	1365318,1090
	28008	384249,1611	1365349,1490
	28009	384262,5310	1365408,8840
	28010	384261,7920	1365414,9820
	28011	384261,6062	1365421,0710
	28012	384263,9512	1365429,8900
	28013	384264,0255	1365434,8690
	28014	384264,6695	1365440,9460
	28015	384265,5612	1365445,0830
	28016	384271,1472	1365448,5970
	28017	384274,5243	1365452,4200
	28018	384280,0525	1365452,0610
	28019	384288,0207	1365448,3450
	28020	384304,4772	1365447,9610
	28021	384310,6123	1365451,1900
	28022	384313,1803	1365456,4080
	28023	384311,9747	1365459,0550
	28024	384311,6052	1365462,1040
	28025	384313,4300	1365463,8750
	28026	384314,7223	1365467,0370
	28027	384316,3076	1365471,3020
	28028	384316,3695	1365475,4510
	28029	384324,1447	1365477,3410
	28030	384332,2377	1365481,9930
	28031	384340,4886	1365487,9570
	28032	384344,6337	1365492,2530
	28033	384352,8755	1365492,7420
	28034	384359,8166	1365494,7230
	28035	384364,4593	1365497,0670
	28036	384368,3621	1365501,2870
	28037	384373,8135	1365506,3620
	28038	384382,1330	1365519,8420
	28039	384392,0158	1365540,8090
	28040	384398,9893	1365565,9960
	28041	384406,3337	1365586,5590
	28042	384410,7344	1365601,4480
	28043	384419,6507	1365624,1870
	28044	384451,0982	1365705,6650
	28045	384479,2077	1365764,2240
	28046	384488,4293	1365797,8860
	28047	384488,9248	1365811,3990
	28048	384498,8731	1365814,9730
	28049	384503,8027	1365821,4230

## Сведения о границах территориальной зоны природных ландшафтов (Р-3)

Сведения о характерных точках границ объекта	№ точки	Координаты	
		X	Y
	28050	384511,0931	1365831,3620
	28051	384521,7414	1365847,3030
	28052	384530,6286	1365866,9020
	28053	384541,3338	1365894,9270
	28054	384559,9178	1365948,2820
	28055	384598,0313	1366046,1240
	28056	384616,2567	1366088,9390
	28057	384636,8746	1366134,9430
	28058	384671,3839	1366203,6880
	28059	384697,4370	1366245,3470
	28060	384722,3442	1366278,3750
	28061	384753,1588	1366309,6200
	28062	384795,0140	1366340,5140
	28063	384809,8296	1366351,2840
	28064	384828,6058	1366354,6680
	28065	384848,4815	1366349,8940
	28066	384890,2474	1366315,4800
	28067	384890,9093	1366314,4000
	28068	384851,9300	1366344,5300
	28069	384825,4600	1366347,7500
	28070	384789,6600	1366329,8600
	28071	384736,4100	1366283,9900
	28072	384706,3500	1366247,1100
	28073	384659,0200	1366173,1000
	28074	384613,5700	1366053,5500
	28075	384529,1100	1365863,1600
	28076	384462,1700	1365716,7700
	28077	384431,7500	1365591,1600
	28078	384382,9600	1365503,9700
	28079	384356,2300	1365456,2200
	28080	384351,3100	1365453,9100
	28081	384331,8900	1365444,7600
	28082	384277,4900	1365446,9100
	28083	384267,4700	1365430,4600
	28084	384266,7600	1365411,1300
	28085	384263,1800	1365361,7300
	28086	384271,3800	1365313,4600
	28087	384221,3300	1365165,8400
	28088	384198,6300	1365120,8300
	28089	384154,2200	1364992,9600
	28090	384134,1700	1364928,6700
	28091	384120,5600	1364774,7600
	28092	384111,8600	1364680,2200

## Сведения о границах территориальной зоны природных ландшафтов (Р-3)

Сведения о характерных точках границ объекта	№ точки	Координаты	
		X	Y
	28093	384125,0900	1364515,7100
	28094	384138,7100	1364587,9400
	28095	384136,8609	1364723,3298
	28096	384139,9000	1364710,7350
	28097	384144,4630	1364713,2870
	28098	384147,8853	1364703,2330
	28099	384146,8761	1364683,4810
	28100	384143,3474	1364654,4790
	28101	384140,9239	1364635,7020
	28102	384141,3741	1364615,6080
	28103	384145,5083	1364597,8100
	28104	384144,2753	1364588,8910
	28105	384139,5831	1364578,5120
	28106	384134,7946	1364566,2770
	28107	384134,1495	1364562,2590
	28108	384135,2585	1364554,0310
	28109	384132,2809	1364547,0960
	28110	384132,4342	1364529,8490
	28111	384131,2886	1364508,1050
	28112	384136,9191	1364500,2200
	28113	384140,7423	1364481,2760
	28114	384137,5441	1364487,0720
	28115	384127,0673	1364500,3670
	28116	384119,0167	1364511,1620
	28117	384121,2971	1364528,1320
	28118	384115,3278	1364581,6290
	28119	384110,4986	1364647,0040
	27987	384110,2913	1364713,9430
	28120	384117,1041	1375568,0730
	28121	384117,7661	1375570,2140
	28122	384119,9601	1375571,8020
	28123	384122,8947	1375571,4080
	28124	384125,9201	1375569,0420
	28125	384128,7000	1375566,9910
	28126	384132,6814	1375565,6910
	28127	384134,7677	1375565,4200
	28128	384136,8256	1375564,5790
	28129	384138,2006	1375562,8880
	28130	384138,0225	1375561,0010
	28131	384136,6663	1375559,2610
	28132	384135,4358	1375558,5690
	28133	384132,0048	1375558,5400
	28134	384127,8575	1375561,4620

## Сведения о границах территориальной зоны природных ландшафтов (Р-3)

Сведения о характерных точках границ объекта	№ точки	Координаты	
		X	Y
	28135	384122,5946	1375563,3410
	28136	384119,2233	1375564,6410
	28137	384117,6094	1375565,7350
	28120	384117,1041	1375568,0730
	28138	384123,3714	1375442,9080
	28139	384124,5077	1375445,3310
	28140	384127,2569	1375447,9310
	28141	384129,5910	1375448,1760
	28142	384134,6431	1375444,9000
	28143	384137,7367	1375439,7330
	28144	384137,7366	1375439,7230
	28145	384138,9860	1375436,3140
	28146	384138,6488	1375433,8190
	28147	384135,9311	1375431,9890
	28148	384132,3298	1375431,2720
	28149	384129,6948	1375431,6420
	28150	384125,0854	1375435,7710
	28151	384124,7625	1375436,2460
	28152	384123,7246	1375440,4320
	28138	384123,3714	1375442,9080
	28153	384128,6035	1375400,0020
	28154	384129,3379	1375401,6320
	28155	384130,6415	1375403,8730
	28156	384130,9362	1375406,1990
	28157	384131,1092	1375409,0860
	28158	384132,7889	1375412,4020
	28159	384135,7215	1375415,2290
	28160	384139,1812	1375417,8580
	28161	384142,0929	1375419,2750
	28162	384144,5221	1375420,5390
	28163	384145,9029	1375421,9190
	28164	384146,6628	1375423,2470
	28165	384146,9716	1375424,5030
	28166	384148,0548	1375425,3770
	28167	384151,3292	1375425,6380
	28168	384156,3753	1375424,6430
	28169	384158,8864	1375424,0160
	28170	384160,8269	1375422,0060
	28171	384160,7484	1375421,4370
	28172	384157,8921	1375419,7100
	28173	384152,6572	1375417,4270
	28174	384147,2181	1375414,8680
	28175	384141,7117	1375412,4890

## Сведения о границах территориальной зоны природных ландшафтов (Р-3)

Сведения о характерных точках границ объекта	№ точки	Координаты	
		X	Y
	28176	384136,9519	1375409,2000
	28177	384134,3086	1375404,9780
	28178	384133,1629	1375401,9250
	28179	384132,3346	1375400,0370
	28180	384131,5231	1375399,2690
	28181	384130,2872	1375398,8870
	28182	384128,9412	1375399,1770
	28153	384128,6035	1375400,0020
	28183	384130,3819	1374695,4850
	28184	384135,3165	1374696,2880
	28185	384133,4274	1374694,3850
	28186	384131,1483	1374690,7750
	28183	384130,3819	1374695,4850
	28187	384132,4022	1382113,2768
	28188	384151,5800	1382094,8400
	28189	384171,3523	1382030,4000
	28190	384157,1966	1382033,4120
	28191	384153,2126	1382047,9760
	28187	384132,4022	1382113,2768
	28192	384135,3935	1374207,8800
	28193	384136,4665	1374212,7750
	28194	384147,3912	1374222,3640
	28195	384152,2582	1374222,7710
	28196	384154,9717	1374224,9910
	28197	384157,5932	1374227,0730
	28198	384162,9782	1374228,6930
	28199	384165,9915	1374228,2080
	28200	384168,6932	1374226,9470
	28201	384174,1433	1374226,8860
	28202	384176,1743	1374227,2320
	28203	384180,5089	1374200,5910
	28204	384176,3337	1374198,0090
	28205	384167,8494	1374193,1240
	28206	384160,3480	1374189,0850
	28207	384154,6698	1374185,9190
	28208	384150,3549	1374184,9630
	28209	384146,2322	1374184,8340
	28210	384142,9763	1374187,1630
	28211	384139,9663	1374191,2290
	28212	384139,1151	1374193,1720
	28213	384139,1033	1374194,3920
	28214	384139,8624	1374198,3520
	28215	384139,1812	1374201,6420

## Сведения о границах территориальной зоны природных ландшафтов (Р-3)

Сведения о характерных точках границ объекта	№ точки	Координаты	
		X	Y
	28216	384137,3124	1374204,4310
	28192	384135,3935	1374207,8800
	28217	384137,7634	1371549,1020
	28218	384137,9491	1371548,1400
	28219	384138,6379	1371547,3790
	28220	384139,7763	1371547,2620
	28221	384141,9284	1371547,3800
	28222	384144,0198	1371547,4490
	28223	384148,6290	1371548,6810
	28224	384150,5351	1371549,0720
	28225	384154,8755	1371551,7380
	28226	384157,8386	1371553,9240
	28227	384160,2859	1371554,3880
	28228	384163,3015	1371554,0530
	28229	384164,0595	1371554,5820
	28230	384167,7427	1371565,4990
	28231	384167,4717	1371566,7830
	28232	384164,3046	1371570,3710
	28233	384161,0308	1371572,1700
	28234	384157,0675	1371571,9890
	28235	384155,3962	1371571,2540
	28236	384151,0579	1371568,0580
	28237	384146,5483	1371564,1040
	28238	384142,8861	1371559,2980
	28239	384140,2546	1371554,9360
	28240	384139,7788	1371554,1430
	28241	384137,9936	1371551,1290
	28217	384137,7634	1371549,1020
	28242	384137,9168	1374649,1750
	28243	384139,6584	1374650,0540
	28244	384144,6215	1374653,5610
	28245	384148,5752	1374658,4630
	28246	384152,5978	1374663,2940
	28247	384156,4223	1374668,2480
	28248	384160,7059	1374673,8150
	28249	384165,4666	1374677,8350
	28250	384170,4593	1374681,3110
	28251	384175,6560	1374684,3840
	28252	384181,3161	1374686,3410
	28253	384186,4710	1374689,2940
	28254	384190,1720	1374694,0200
	28255	384193,4097	1374699,2030
	28256	384197,1437	1374704,1280

## Сведения о границах территориальной зоны природных ландшафтов (Р-3)

Сведения о характерных точках границ объекта	№ точки	Координаты	
		X	Y
	28257	384200,6812	1374709,2860
	28258	384204,8968	1374713,6440
	28259	384209,7414	1374717,2530
	28260	384214,0654	1374721,4990
	28261	384218,6651	1374725,4510
	28262	384223,5500	1374729,0790
	28263	384228,5354	1374732,7460
	28264	384233,0288	1374736,9490
	28265	384236,6536	1374741,9260
	28266	384238,7096	1374747,6770
	28267	384238,8423	1374753,9060
	28268	384238,9034	1374760,0160
	28269	384239,5919	1374765,9570
	28270	384242,5561	1374770,9040
	28271	384248,2080	1374772,9800
	28272	384254,2073	1374772,8600
	28273	384259,7665	1374770,7270
	28274	384264,2180	1374766,7400
	28275	384266,8162	1374761,2210
	28276	384269,3945	1374736,8980
	28277	384269,2146	1374730,8600
	28278	384262,2446	1374680,5790
	28279	384263,4078	1374619,6660
	28280	384272,6996	1374568,6390
	28281	384288,6744	1374501,6140
	28282	384282,3616	1374439,7220
	28283	384295,3581	1374387,1680
	28284	384294,3920	1374345,5870
	28285	384290,5721	1374312,0580
	28286	384290,5796	1374309,8450
	28287	384287,5458	1374303,6110
	28288	384284,5971	1374298,3640
	28289	384281,5089	1374293,1490
	28290	384278,4900	1374287,8830
	28291	384275,7624	1374282,0330
	28292	384273,2007	1374276,5800
	28293	384269,8203	1374271,2190
	28294	384266,7520	1374265,9940
	28295	384263,1991	1374261,1460
	28296	384258,3519	1374257,3580
	28297	384253,9874	1374253,0820
	28298	384249,5360	1374249,0070
	28299	384244,7768	1374245,0880

## Сведения о границах территориальной зоны природных ландшафтов (Р-3)

Сведения о характерных точках границ объекта	№ точки	Координаты	
		X	Y
	28300	384241,4295	1374239,9370
	28301	384236,9867	1374235,7720
	28302	384232,9794	1374231,3010
	28303	384227,2223	1374228,8760
	28304	384221,1730	1374228,3260
	28305	384215,2933	1374229,7540
	28306	384209,6436	1374231,8580
	28307	384205,5026	1374233,7850
	28308	384202,6431	1374251,3600
	28309	384207,5782	1374252,1630
	28310	384228,2389	1374280,8530
	28311	384215,1643	1374361,2110
	28312	384215,8440	1374362,0990
	28313	384220,4449	1374366,1310
	28314	384225,3580	1374369,6390
	28315	384230,0162	1374373,4900
	28316	384234,2113	1374377,8180
	28317	384238,7625	1374381,8710
	28318	384243,6099	1374385,6700
	28319	384248,3175	1374389,4800
	28320	384253,2024	1374393,1080
	28321	384257,0949	1374397,9310
	28322	384260,2429	1374403,1350
	28323	384262,7346	1374408,5890
	28324	384263,2040	1374413,2430
	28325	384262,7646	1374416,6500
	28326	384262,3336	1374417,2570
	28327	384259,6704	1374417,7460
	28328	384255,5438	1374415,3370
	28329	384251,4174	1374410,9280
	28330	384246,9954	1374406,8130
	28331	384242,1718	1374403,2740
	28332	384238,5796	1374398,4670
	28333	384235,0574	1374393,6590
	28334	384229,8925	1374390,7050
	28335	384224,4119	1374388,0460
	28336	384218,4406	1374386,6850
	28337	384212,4269	1374386,5040
	28338	384211,0019	1374386,7940
	28339	384174,7833	1374609,3980
	28340	384146,0929	1374630,0580
	28341	384141,1578	1374629,2550
	28242	384137,9168	1374649,1750



## Сведения о границах территориальной зоны природных ландшафтов (Р-3)

Сведения о характерных точках границ объекта	№ точки	Координаты	
		X	Y
	28342	384139,7032	1364742,5907
	28343	384145,1400	1364774,7600
	28344	384146,6500	1364927,1600
	28345	384149,3100	1364952,1100
	28346	384178,4100	1364956,2800
	28347	384181,4351	1364992,5430
	28348	384182,4159	1364989,7150
	28349	384188,6696	1364971,0030
	28350	384184,5789	1364953,7080
	28351	384177,9503	1364939,9950
	28352	384173,3825	1364935,2450
	28353	384164,4004	1364936,0220
	28354	384162,2291	1364941,1930
	28355	384166,6003	1364954,2970
	28356	384156,2570	1364949,9550
	28357	384150,9224	1364936,8650
	28358	384150,3954	1364901,5410
	28359	384147,4910	1364857,5790
	28360	384150,5465	1364817,7450
	28361	384145,3297	1364787,3390
	28362	384145,9837	1364767,3250
	28342	384139,7032	1364742,5907
	28363	384140,4552	1371367,8710
	28364	384141,4224	1371369,6870
	28365	384143,1783	1371370,7310
	28366	384145,1752	1371371,1720
	28367	384147,2070	1371371,2710
	28368	384149,1477	1371370,6220
	28369	384150,9234	1371369,6460
	28370	384152,0585	1371367,9590
	28371	384153,3144	1371366,3300
	28372	384155,2748	1371365,6600
	28373	384157,0351	1371364,3140
	28374	384158,8101	1371363,2870
	28375	384160,7315	1371362,6890
	28376	384162,7402	1371362,5790
	28377	384164,9707	1371362,5850
	28378	384166,9810	1371362,5850
	28379	384169,1593	1371362,4430
	28380	384171,2586	1371362,3720
	28381	384173,9484	1371362,3320
	28382	384176,0689	1371362,3400
	28383	384178,0793	1371362,3400

## Сведения о границах территориальной зоны природных ландшафтов (Р-3)

Сведения о характерных точках границ объекта	№ точки	Координаты	
		X	Y
	28384	384180,5108	1371362,4140
	28385	384182,5652	1371362,6830
	28386	384184,6616	1371363,0920
	28387	384186,6166	1371364,0730
	28388	384189,0443	1371366,5780
	28389	384191,5238	1371367,8610
	28390	384193,3585	1371368,8240
	28391	384195,3619	1371369,0340
	28392	384197,3906	1371368,9240
	28393	384199,4787	1371368,7730
	28394	384201,5991	1371368,7710
	28395	384203,6399	1371368,8010
	28396	384205,7890	1371368,7190
	28397	384207,7919	1371368,2190
	28398	384209,9206	1371367,4370
	28399	384211,7361	1371366,4400
	28400	384213,2869	1371365,1360
	28401	384213,9886	1371363,2260
	28402	384212,7648	1371361,6440
	28403	384210,8724	1371360,8320
	28404	384208,9535	1371360,2500
	28405	384206,8842	1371359,6510
	28406	384205,1676	1371358,5560
	28407	384203,7956	1371357,0960
	28408	384203,2067	1371355,1650
	28409	384200,9578	1371352,5780
	28410	384197,8937	1371351,6630
	28411	384194,5544	1371350,4030
	28412	384192,7984	1371351,3690
	28413	384191,0843	1371352,4550
	28414	384189,3809	1371353,5900
	28415	384187,2764	1371353,9820
	28416	384185,1113	1371354,3340
	28417	384183,0267	1371354,7250
	28418	384180,9718	1371355,0860
	28419	384178,9080	1371355,5270
	28420	384176,8376	1371355,5280
	28421	384174,4972	1371355,5220
	28422	384172,3874	1371355,5640
	28423	384170,3720	1371355,8940
	28424	384168,5243	1371356,7420
	28425	384166,1914	1371357,2460
	28426	384164,2174	1371357,6760

## Сведения о границах территориальной зоны природных ландшафтов (Р-3)

Сведения о характерных точках границ объекта	№ точки	Координаты	
		X	Y
	28427	384162,2755	1371358,2350
	28428	384160,4682	1371359,1120
	28429	384158,7127	1371360,1080
	28430	384156,9268	1371361,0750
	28431	384155,1709	1371362,0410
	28432	384153,2402	1371362,6900
	28433	384151,0450	1371363,0330
	28434	384148,9797	1371363,3740
	28435	384146,9940	1371363,6830
	28436	384144,9396	1371364,0840
	28437	384143,0610	1371364,8720
	28438	384141,3073	1371365,9880
	28363	384140,4552	1371367,8710
	28439	384141,5189	1364532,7770
	28440	384143,0768	1364551,1530
	28441	384149,2255	1364561,7580
	28442	384148,0443	1364568,6220
	28443	384151,6071	1364577,9830
	28444	384158,1262	1364584,7320
	28445	384163,4194	1364595,3500
	28446	384157,6025	1364606,9900
	28447	384159,4541	1364616,3760
	28448	384166,8288	1364623,1120
	28449	384161,4525	1364635,6020
	28450	384171,2279	1364659,8460
	28451	384172,6899	1364700,4740
	28452	384177,5138	1364705,8730
	28453	384179,3971	1364760,0970
	28454	384183,9253	1364847,5830
	28455	384184,4380	1364917,9420
	28456	384190,7859	1364947,3900
	28457	384193,3667	1364976,3570
	28458	384184,4800	1364803,5000
	28459	384176,9000	1364664,7000
	28460	384164,7900	1364586,4300
	28461	384146,2700	1364541,0600
	28462	384152,5279	1364495,3571
	28463	384149,6089	1364501,4200
	28439	384141,5189	1364532,7770
	28464	384161,2003	1384286,1320
	28465	384169,1339	1384313,1490
	28466	384182,1675	1384341,9630
	28467	384229,2359	1384399,2770

## Сведения о границах территориальной зоны природных ландшафтов (Р-3)

Сведения о характерных точках границ объекта	№ точки	Координаты	
		X	Y
	28468	384252,9547	1384433,6400
	28469	384264,6624	1384430,8570
	28470	384254,5677	1384407,6020
	28471	384242,3736	1384391,9090
	28472	384224,0026	1384373,0600
	28473	384183,4121	1384319,9130
	28474	384178,9235	1384296,2050
	28475	384168,9051	1384282,9160
	28464	384161,2003	1384286,1320
	28476	384161,3972	1383770,6749
	28477	384175,8700	1383793,6700
	28478	384187,1600	1383897,8000
	28479	384243,6200	1383946,7500
	28480	384280,0100	1383886,5100
	28481	384325,1900	1383881,5000
	28482	384300,1000	1383767,3100
	28483	384228,5800	1383616,7500
	28484	384178,1748	1383556,9471
	28485	384188,9042	1383569,6790
	28486	384189,1600	1383584,2300
	28487	384189,3600	1383598,7350
	28488	384189,4992	1383598,9210
	28489	384189,7008	1383612,4310
	28490	384193,9873	1383618,1690
	28491	384206,5019	1383612,1800
	28492	384217,7453	1383603,9030
	28493	384217,7453	1383603,9030
	28494	384217,7454	1383603,9030
	28495	384228,5682	1383616,7460
	28496	384241,0553	1383643,0340
	28497	384241,1520	1383643,2480
	28498	384241,3473	1383643,6480
	28499	384292,7443	1383751,8480
	28500	384311,5145	1383819,2920
	28501	384315,8259	1383838,9100
	28502	384314,8750	1383852,1950
	28503	384294,0300	1383858,2700
	28504	384280,6000	1383864,5400
	28505	384273,3900	1383878,9450
	28506	384260,4200	1383898,3100
	28507	384232,2300	1383913,6900
	28508	384232,2299	1383913,6900
	28509	384232,2299	1383913,6900

## Сведения о границах территориальной зоны природных ландшафтов (Р-3)

Сведения о характерных точках границ объекта	№ точки	Координаты	
		X	Y
	28510	384213,6099	1383909,7000
	28511	384193,5499	1383893,3450
	28512	384183,3216	1383862,3690
	28513	384178,6777	1383819,5500
	28514	384184,0262	1383795,2690
	28515	384181,5602	1383791,1550
	28516	384183,6799	1383781,5700
	28517	384175,0799	1383767,2000
	28518	384166,6000	1383764,5300
	28476	384161,3972	1383770,6749
	28519	384162,5667	1385929,8125
	28520	384209,7583	1386122,0391
	28521	384233,8176	1386220,0400
	28522	384233,8694	1386220,0476
	28519	384162,5667	1385929,8125
	28523	384171,6800	1383246,3100
	28524	384173,8700	1383252,1500
	28525	384185,4800	1383251,7200
	28526	384210,1300	1383232,9500
	28527	384252,8100	1383191,0000
	28528	384251,0550	1383180,2280
	28529	384237,9050	1383191,9200
	28530	384208,8400	1383215,5300
	28531	384188,1200	1383233,3100
	28532	384179,8000	1383236,3400
	28533	384179,8000	1383236,3400
	28534	384179,7999	1383236,3400
	28535	384177,3505	1383234,7174
	28523	384171,6800	1383246,3100
	28536	384172,3290	1364440,9491
	28537	384174,6400	1364440,8300
	28538	384193,1600	1364374,6600
	28539	384193,2291	1364374,2144
	28540	384183,8409	1364380,7810
	28541	384175,2224	1364395,5270
	28542	384179,7168	1364400,5590
	28543	384180,1378	1364405,9920
	28544	384172,9041	1364422,4170
	28536	384172,3290	1364440,9491
	28545	384184,2212	1371640,4260
	28546	384186,0917	1371639,0980
	28547	384188,8368	1371638,7370
	28548	384193,6382	1371639,4460

## Сведения о границах территориальной зоны природных ландшафтов (Р-3)

Сведения о характерных точках границ объекта	№ точки	Координаты	
		X	Y
	28549	384194,7395	1371640,1900
	28550	384196,8563	1371643,9790
	28551	384197,4711	1371645,6400
	28552	384198,2490	1371650,1890
	28553	384198,7528	1371651,7820
	28554	384200,6463	1371656,0240
	28555	384201,6535	1371657,8400
	28556	384204,4908	1371662,3280
	28557	384206,7100	1371666,2760
	28558	384205,9721	1371667,7670
	28559	384202,5308	1371667,0480
	28560	384198,5425	1371664,5270
	28561	384195,3098	1371661,6950
	28562	384193,4100	1371659,0430
	28563	384191,0276	1371654,2070
	28564	384190,2984	1371649,5670
	28565	384188,8459	1371646,0580
	28566	384185,0605	1371643,0540
	28545	384184,2212	1371640,4260
	28567	384195,9695	1364356,5439
	28568	384197,6900	1364345,4500
	28569	384216,6000	1364223,0300
	28570	384242,7000	1364055,1000
	28571	384248,4100	1364016,6500
	28572	384251,3900	1363996,4800
	28573	384239,8300	1363916,3800
	28574	384237,5600	1363879,3100
	28575	384253,8300	1363754,9000
	28576	384268,4100	1363666,4100
	28577	384267,6627	1363658,1690
	28578	384265,7452	1363671,7680
	28579	384231,8710	1363800,1420
	28580	384230,3897	1363923,5420
	28581	384246,3378	1363989,9330
	28582	384231,8705	1364022,7840
	28583	384226,7364	1364134,3620
	28584	384203,1479	1364284,9690
	28567	384195,9695	1364356,5439
	28585	384196,8939	1376379,0310
	28586	384198,0498	1376382,7740
	28587	384201,3668	1376383,8750
	28588	384205,5992	1376384,6520
	28589	384213,4704	1376387,9950

## Сведения о границах территориальной зоны природных ландшафтов (Р-3)

Сведения о характерных точках границ объекта	№ точки	Координаты	
		X	Y
	28590	384217,0238	1376391,5430
	28591	384218,3858	1376397,7040
	28592	384220,5588	1376402,5820
	28593	384224,8493	1376404,5790
	28594	384229,5692	1376407,8690
	28595	384231,9167	1376411,0350
	28596	384234,9627	1376412,0700
	28597	384236,2540	1376410,8000
	28598	384237,5436	1376407,4000
	28599	384238,1191	1376402,3910
	28600	384237,7345	1376394,0250
	28601	384237,4619	1376392,5090
	28602	384232,0499	1376368,9350
	28603	384229,7769	1376363,3880
	28604	384227,3515	1376360,3740
	28605	384224,6520	1376358,4240
	28606	384220,4082	1376356,8770
	28607	384216,6209	1376356,4330
	28608	384213,2000	1376357,0840
	28609	384209,6638	1376358,7270
	28610	384204,0466	1376363,0110
	28611	384199,5156	1376367,7000
	28612	384197,3169	1376373,1830
	28585	384196,8939	1376379,0310
	28613	384212,0998	1374380,0460
	28614	384214,1861	1374379,7170
	28615	384219,6694	1374379,2050
	28616	384221,3909	1374377,9390
	28617	384220,5523	1374376,0310
	28618	384217,4442	1374373,5070
	28619	384213,7624	1374369,8270
	28613	384212,0998	1374380,0460
	28620	384213,6003	1374184,0150
	28621	384233,4548	1374196,0680
	28622	384237,7478	1374198,9040
	28623	384241,3133	1374200,5710
	28624	384244,7151	1374201,3210
	28625	384248,0236	1374200,5110
	28626	384255,6738	1374196,4070
	28627	384260,9361	1374192,4680
	28628	384263,5010	1374188,7390
	28629	384266,6538	1374184,1910
	28630	384270,6626	1374174,6600

## Сведения о границах территориальной зоны природных ландшафтов (Р-3)

Сведения о характерных точках границ объекта	№ точки	Координаты	
		X	Y
	28631	384273,1015	1374164,4820
	28632	384275,4721	1374155,7650
	28633	384276,2474	1374152,0830
	28634	384279,1125	1374143,6590
	28635	384280,2314	1374142,9020
	28636	384282,4199	1374139,4190
	28637	384284,5079	1374133,8860
	28638	384286,5518	1374131,4360
	28639	384288,4177	1374129,1270
	28640	384288,5242	1374126,8750
	28641	384290,4575	1374123,0460
	28642	384291,2258	1374120,0270
	28643	384291,2401	1374115,8230
	28644	384296,3504	1374051,6460
	28645	384302,7211	1373980,0980
	28646	384320,3229	1373925,6170
	28647	384320,9184	1373921,9470
	28648	384321,0731	1373916,8940
	28649	384321,4757	1373911,6870
	28650	384323,8978	1373901,7290
	28651	384323,4293	1373898,4750
	28652	384319,9889	1373893,1160
	28653	384317,3879	1373889,0540
	28654	384314,2360	1373884,2600
	28655	384314,1103	1373880,5210
	28656	384316,7724	1373877,2710
	28657	384318,7185	1373875,6420
	28658	384318,9739	1373873,3170
	28659	384318,6913	1373865,0900
	28660	384318,6574	1373862,8100
	28661	384315,2608	1373857,7100
	28662	384309,3142	1373850,6170
	28663	384299,2473	1373842,8860
	28664	384290,2746	1373834,0780
	28665	384281,5987	1373828,4160
	28666	384272,6420	1373823,3690
	28667	384272,4322	1373822,8850
	28668	384265,9119	1373863,4320
	28669	384270,6994	1373864,2110
	28670	384291,3603	1373892,9020
	28671	384249,6029	1374149,5480
	28672	384220,9125	1374170,2090
	28673	384215,9774	1374169,4060



## Сведения о границах территориальной зоны природных ландшафтов (Р-3)

Сведения о характерных точках границ объекта	№ точки	Координаты	
		X	Y
	28620	384213,6003	1374184,0150
	28674	384214,7792	1382815,9933
	28675	384224,8100	1382809,3100
	28676	384337,2200	1382748,4200
	28677	384381,2500	1382752,1600
	28678	384483,1800	1382794,3500
	28679	384664,1500	1382881,4300
	28680	384760,6400	1382978,8500
	28681	384900,1100	1383091,3100
	28682	384985,1400	1383142,0900
	28683	384993,6200	1383124,4000
	28684	384993,3399	1383122,4480
	28685	384992,7850	1383124,7550
	28686	384978,4950	1383128,9500
	28687	384978,4950	1383128,9500
	28688	384978,4949	1383128,9500
	28689	384972,0299	1383123,0250
	28690	384959,6549	1383116,8650
	28691	384931,3099	1383093,7350
	28692	384894,8349	1383073,4250
	28693	384867,9899	1383057,6550
	28694	384848,3599	1383045,8900
	28695	384822,0249	1383023,2050
	28696	384791,7099	1382994,0250
	28697	384762,8999	1382972,4050
	28698	384744,2199	1382955,1100
	28699	384716,6499	1382927,5550
	28700	384685,5399	1382895,0000
	28701	384666,1599	1382874,1200
	28702	384636,7149	1382858,3250
	28703	384617,1099	1382847,6550
	28704	384593,2949	1382832,9050
	28705	384586,6549	1382827,7850
	28706	384570,5249	1382823,4250
	28707	384543,6099	1382812,2600
	28708	384525,1599	1382803,4650
	28709	384478,8649	1382786,1300
	28710	384431,6449	1382764,3150
	28711	384383,5849	1382752,1300
	28712	384375,1449	1382739,8550
	28713	384358,9099	1382735,2000
	28714	384336,3800	1382738,0200
	28715	384313,8250	1382750,9450

## Сведения о границах территориальной зоны природных ландшафтов (Р-3)

Сведения о характерных точках границ объекта	№ точки	Координаты	
		X	Y
	28716	384251,9400	1382788,9600
	28674	384214,7792	1382815,9933
	28717	384225,6100	1370335,9240
	28718	384243,0134	1370338,5600
	28719	384242,0862	1370348,7310
	28720	384234,1529	1370435,7600
	28721	384233,2939	1370442,9170
	28722	384271,9662	1370433,9510
	28723	384297,7643	1370430,4050
	28724	384297,2200	1370417,2150
	28725	384279,4600	1370338,8750
	28726	384279,6203	1370336,8860
	28727	384287,1450	1370243,5250
	28728	384311,3400	1370104,7050
	28729	384355,1101	1369977,6540
	28730	384359,4491	1369971,8680
	28731	384361,5330	1369965,4270
	28732	384367,7845	1369950,0830
	28733	384369,5981	1369940,4070
	28734	384369,6933	1369938,0650
	28735	384369,5833	1369936,0560
	28736	384369,6974	1369935,3110
	28737	384370,1750	1369933,9250
	28738	384383,8489	1369894,1910
	28739	384383,8621	1369894,1770
	28740	384385,0278	1369892,5290
	28741	384386,1224	1369890,8120
	28742	384386,9542	1369888,9100
	28743	384387,2943	1369886,8940
	28744	384387,3933	1369884,8120
	28745	384387,4203	1369883,8130
	28746	384393,2122	1369866,9830
	28747	384395,0043	1369866,6660
	28748	384396,9368	1369866,1370
	28749	384398,6722	1369865,1410
	28750	384400,4471	1369864,1040
	28751	384402,2720	1369863,0670
	28752	384403,9941	1369861,8510
	28753	384405,3319	1369860,3410
	28754	384406,5683	1369858,7420
	28755	384408,2612	1369857,5770
	28756	384410,1358	1369856,5190
	28757	384412,1139	1369855,0290

## Сведения о границах территориальной зоны природных ландшафтов (Р-3)

Сведения о характерных точках границ объекта	№ точки	Координаты	
		X	Y
	28758	384413,2384	1369853,3020
	28759	384414,2014	1369851,4780
	28760	384415,2254	1369849,7220
	28761	384416,1274	1369847,8280
	28762	384416,8661	1369845,7170
	28763	384417,5471	1369843,7660
	28764	384418,2188	1369841,8560
	28765	384419,5270	1369840,3760
	28766	384421,3235	1369839,4490
	28767	384423,3977	1369839,0390
	28768	384425,5885	1369839,0660
	28769	384427,6537	1369839,3950
	28770	384428,5374	1369839,5510
	28771	384429,6850	1369842,5550
	28772	384424,4000	1369857,6050
	28773	384413,9250	1369887,8050
	28774	384399,2600	1369943,9300
	28775	384385,3200	1370008,2350
	28776	384354,7450	1370096,9100
	28777	384341,7850	1370175,0000
	28778	384327,1050	1370208,6150
	28779	384320,4850	1370233,6050
	28780	384319,7650	1370254,6350
	28781	384313,1800	1370299,0350
	28782	384310,9960	1370326,9840
	28783	384310,8850	1370328,4050
	28784	384322,1650	1370345,7050
	28785	384325,7800	1370353,4100
	28786	384319,6750	1370364,2800
	28787	384327,6250	1370384,0700
	28788	384325,7950	1370394,0250
	28789	384330,4850	1370408,1000
	28790	384331,1425	1370425,8190
	28791	384375,1721	1370419,7680
	28792	384473,2379	1370419,5850
	28793	384563,9647	1370436,1910
	28794	384752,6229	1370470,4150
	28795	384896,8705	1370476,0770
	28796	384885,4567	1370446,3020
	28797	384839,7092	1370410,5000
	28798	384854,8784	1370402,4960
	28799	384872,3419	1370391,2910
	28800	384873,4507	1370390,5790

## Сведения о границах территориальной зоны природных ландшафтов (Р-3)

Сведения о характерных точках границ объекта	№ точки	Координаты	
		X	Y
	28801	384887,6260	1370383,6000
	28802	384892,2162	1370380,3540
	28803	384869,5700	1370246,0600
	28804	384893,4900	1370226,3500
	28805	384906,1324	1370215,9230
	28806	384903,5400	1370213,0800
	28807	384894,9944	1370221,3760
	28808	384889,0116	1370223,1470
	28809	384879,2246	1370222,5410
	28810	384874,9371	1370222,2760
	28811	384872,0105	1370221,2410
	28812	384785,7112	1370137,8860
	28813	384780,3998	1370144,4470
	28814	384763,1831	1370162,7160
	28815	384737,1919	1370138,4340
	28816	384753,8449	1370116,1750
	28817	384673,2216	1370040,8130
	28818	384651,8000	1370066,5300
	28819	384636,4800	1370085,0200
	28820	384635,6682	1370084,3530
	28821	384608,6800	1370126,1200
	28822	384592,9500	1370113,2400
	28823	384594,4000	1370108,2300
	28824	384580,1500	1370093,3400
	28825	384531,0100	1370067,3000
	28826	384514,3300	1370056,6100
	28827	384506,8200	1370051,6500
	28828	384559,2187	1369963,7150
	28829	384554,5950	1369961,3960
	28830	384484,3390	1369931,6150
	28831	384489,5581	1369920,8140
	28832	384485,4671	1369917,1530
	28833	384480,4145	1369913,9760
	28834	384445,9490	1369906,1360
	28835	384469,5081	1369846,6800
	28836	384471,1425	1369842,6530
	28837	384472,6174	1369838,7210
	28838	384455,1167	1369827,4110
	28839	384447,3211	1369813,8810
	28840	384442,0360	1369791,2410
	28841	384441,0791	1369780,2250
	28842	384431,1200	1369784,2700
	28843	384427,7900	1369776,9400

## Сведения о границах территориальной зоны природных ландшафтов (Р-3)

Сведения о характерных точках границ объекта	№ точки	Координаты	
		X	Y
	28844	384414,1000	1369786,8100
	28845	384410,8100	1369795,1900
	28846	384394,4400	1369822,9500
	28847	384393,5600	1369822,5400
	28848	384386,9500	1369836,7700
	28849	384384,5200	1369844,2000
	28850	384384,0000	1369849,4000
	28851	384372,3900	1369878,9500
	28852	384367,6200	1369895,7100
	28853	384363,4300	1369948,6000
	28854	384356,1600	1369969,7400
	28855	384321,4000	1370011,6500
	28856	384316,7000	1370031,3200
	28857	384313,4100	1370048,3300
	28858	384311,0100	1370060,7600
	28859	384310,9900	1370060,8400
	28860	384307,5300	1370072,6100
	28861	384300,3200	1370097,2300
	28862	384296,5500	1370110,0800
	28863	384293,3800	1370120,7900
	28864	384282,4000	1370142,8400
	28865	384282,3100	1370143,4000
	28866	384274,9100	1370188,9600
	28867	384267,0300	1370237,4600
	28868	384265,2472	1370248,4330
	28869	384271,2800	1370249,1600
	28870	384270,5700	1370255,5400
	28871	384269,8000	1370261,9600
	28872	384268,3900	1370261,7800
	28873	384264,3400	1370287,3200
	28874	384262,8700	1370287,0900
	28875	384262,2000	1370290,5200
	28876	384261,3700	1370295,9000
	28877	384261,0100	1370299,6000
	28878	384259,5500	1370305,7600
	28879	384259,0700	1370308,5300
	28880	384246,0800	1370307,0600
	28881	384245,6300	1370307,0000
	28882	384243,5900	1370306,7200
	28883	384230,0298	1370304,8780
	28717	384225,6100	1370335,9240
	28884	384238,3607	1377191,5800
	28885	384239,5800	1377192,8620

## Сведения о границах территориальной зоны природных ландшафтов (Р-3)

Сведения о характерных точках границ объекта	№ точки	Координаты	
		X	Y
	28886	384242,0860	1377192,5650
	28887	384247,0092	1377190,0310
	28888	384250,4818	1377186,1380
	28889	384254,9289	1377183,2020
	28890	384256,4985	1377181,1380
	28891	384256,2978	1377179,0810
	28892	384255,1838	1377178,1570
	28893	384252,5407	1377177,3060
	28894	384247,8788	1377177,9060
	28895	384245,7916	1377179,4670
	28896	384242,0921	1377183,5730
	28897	384239,2101	1377188,8470
	28884	384238,3607	1377191,5800
	28898	384257,9043	1375275,6150
	28899	384258,5842	1375272,2440
	28900	384260,5455	1375267,6040
	28901	384264,5323	1375264,6540
	28902	384270,0914	1375264,5310
	28903	384273,2038	1375266,6650
	28904	384274,7752	1375269,4320
	28905	384275,0343	1375270,7090
	28906	384275,3250	1375276,1250
	28907	384276,4858	1375282,8790
	28908	384278,8486	1375288,4150
	28909	384283,5428	1375291,9960
	28910	384288,2130	1375295,9870
	28911	384291,8774	1375300,2630
	28912	384292,6334	1375301,3320
	28913	384294,1903	1375304,4590
	28914	384295,1928	1375307,9750
	28915	384294,8677	1375310,3200
	28916	384293,6617	1375311,9490
	28917	384291,7203	1375312,5480
	28918	384289,1447	1375312,2060
	28919	384287,7447	1375311,5470
	28920	384283,1621	1375308,7440
	28921	384278,3474	1375305,1260
	28922	384274,0028	1375300,8390
	28923	384270,0707	1375295,3770
	28924	384265,9863	1375289,7570
	28925	384262,1783	1375285,9030
	28926	384261,1591	1375284,6280
	28927	384258,5825	1375280,1850

## Сведения о границах территориальной зоны природных ландшафтов (Р-3)

Сведения о характерных точках границ объекта	№ точки	Координаты	
		X	Y
	28898	384257,9043	1375275,6150
	28928	384265,6217	1375127,6030
	28929	384266,1413	1375124,8850
	28930	384268,9557	1375122,4630
	28931	384272,7056	1375121,0670
	28932	384273,5559	1375121,0740
	28933	384275,2168	1375122,4600
	28934	384274,9021	1375124,8350
	28935	384274,0437	1375128,3080
	28936	384273,9270	1375131,2200
	28937	384273,2515	1375133,5410
	28938	384271,4229	1375134,3280
	28939	384268,7397	1375133,4780
	28940	384266,7612	1375130,9170
	28928	384265,6217	1375127,6030
	28941	384272,7466	1376018,3360
	28942	384274,1171	1376021,7170
	28943	384277,3217	1376023,3290
	28944	384280,5335	1376024,0810
	28945	384285,6985	1376023,0140
	28946	384289,4937	1376020,6270
	28947	384293,3370	1376015,4290
	28948	384304,7535	1375976,7820
	28949	384310,2860	1375952,0350
	28950	384310,5611	1375947,6710
	28951	384310,7279	1375944,0970
	28952	384311,6290	1375940,8030
	28953	384313,9895	1375936,7780
	28954	384321,5197	1375921,2530
	28955	384323,5676	1375913,7010
	28956	384323,7698	1375910,4870
	28957	384322,8177	1375906,3310
	28958	384319,5906	1375903,8780
	28959	384314,4731	1375902,0940
	28960	384309,7051	1375902,2850
	28961	384306,8108	1375904,0490
	28962	384304,2346	1375906,3470
	28963	384300,8796	1375907,3980
	28964	384299,0581	1375906,6450
	28965	384297,8224	1375904,2630
	28966	384296,6655	1375901,7990
	28967	384293,7462	1375899,8620
	28968	384287,2927	1375899,7080

## Сведения о границах территориальной зоны природных ландшафтов (Р-3)

Сведения о характерных точках границ объекта	№ точки	Координаты	
		X	Y
	28969	384282,0544	1375901,2270
	28970	384279,4940	1375902,5750
	28971	384277,8215	1375904,4400
	28972	384276,5345	1375910,7010
	28973	384275,6645	1375924,1460
	28974	384278,4915	1375944,7280
	28975	384276,9457	1375965,8440
	28976	384273,6057	1375997,4500
	28941	384272,7466	1376018,3360
	28977	384284,7339	1376621,0760
	28978	384285,1398	1376630,8720
	28979	384286,8670	1376643,4190
	28980	384289,7552	1376648,6360
	28981	384291,8286	1376654,8870
	28982	384291,9675	1376658,1650
	28983	384290,7443	1376661,3240
	28984	384291,2465	1376666,1670
	28985	384292,7444	1376670,0360
	28986	384291,9785	1376674,3480
	28987	384290,3310	1376681,2540
	28988	384290,8568	1376689,0270
	28989	384290,8874	1376690,4070
	28990	384292,4538	1376693,5040
	28991	384294,7890	1376695,1700
	28992	384296,7182	1376696,4310
	28993	384298,5612	1376697,9540
	28994	384300,2318	1376699,9900
	28995	384300,9929	1376702,0690
	28996	384300,6368	1376705,0250
	28997	384298,5537	1376707,5260
	28998	384296,1756	1376710,3720
	28999	384296,6300	1376714,0160
	29000	384298,8069	1376718,4840
	29001	384307,5985	1376735,9470
	29002	384312,7347	1376741,0010
	29003	384315,6622	1376742,8080
	29004	384320,2698	1376745,2790
	29005	384322,6819	1376746,7340
	29006	384324,9429	1376748,7910
	29007	384326,1842	1376750,2020
	29008	384326,8109	1376751,9930
	29009	384326,2962	1376755,7120
	29010	384324,0116	1376759,4560



## Сведения о границах территориальной зоны природных ландшафтов (Р-3)

Сведения о характерных точках границ объекта	№ точки	Координаты	
		X	Y
	29011	384319,9321	1376762,8980
	29012	384317,7412	1376768,9110
	29013	384316,8316	1376772,9760
	29014	384318,1359	1376775,9370
	29015	384326,1635	1376783,7390
	29016	384328,4152	1376787,8560
	29017	384330,3914	1376792,2770
	29018	384333,4754	1376795,8620
	29019	384339,0254	1376797,1400
	29020	384345,1568	1376796,4880
	29021	384350,8246	1376794,2530
	29022	384353,4026	1376790,7340
	29023	384354,9219	1376783,2800
	29024	384355,9357	1376776,8040
	29025	384355,9033	1376772,6140
	29026	384355,4228	1376767,8900
	29027	384352,6536	1376760,5900
	29028	384350,4419	1376757,8120
	29029	384347,7861	1376754,1010
	29030	384345,1661	1376752,1200
	29031	384341,3674	1376749,5660
	29032	384340,0844	1376744,6740
	29033	384340,6843	1376741,9750
	29034	384342,4525	1376740,4880
	29035	384344,2623	1376737,7710
	29036	384344,9275	1376732,7400
	29037	384344,6936	1376728,4530
	29038	384343,6838	1376725,7870
	29039	384342,9056	1376724,5790
	29040	384339,1656	1376719,9240
	29041	384338,1404	1376716,8980
	29042	384336,7662	1376705,8870
	29043	384337,0656	1376704,5020
	29044	384338,1037	1376701,0060
	29045	384339,2728	1376696,8980
	29046	384341,8380	1376695,1990
	29047	384345,6917	1376693,3920
	29048	384349,3662	1376689,6160
	29049	384349,7940	1376683,4190
	29050	384349,3691	1376679,0640
	29051	384349,5524	1376675,9310
	29052	384350,4583	1376672,9570
	29053	384351,4134	1376671,2720

## Сведения о границах территориальной зоны природных ландшафтов (Р-3)

Сведения о характерных точках границ объекта	№ точки	Координаты	
		X	Y
	29054	384364,4592	1376653,3750
	29055	384376,2971	1376638,3160
	29056	384378,5049	1376634,1120
	29057	384380,4746	1376627,3520
	29058	384387,7252	1376608,5000
	29059	384391,2289	1376599,9770
	29060	384393,7161	1376597,0690
	29061	384397,3858	1376590,9630
	29062	384397,8591	1376589,1660
	29063	384397,4492	1376587,8320
	29064	384396,1405	1376587,2610
	29065	384393,4151	1376587,6020
	29066	384383,6096	1376592,7290
	29067	384367,1860	1376602,7550
	29068	384364,5899	1376603,0540
	29069	384360,0019	1376602,5720
	29070	384357,8248	1376601,4440
	29071	384355,9041	1376599,4130
	29072	384354,6076	1376595,6310
	29073	384353,6604	1376592,4750
	29074	384353,5622	1376589,2360
	29075	384353,9200	1376586,4000
	29076	384354,8814	1376582,4550
	29077	384356,8752	1376579,3240
	29078	384359,8796	1376576,2290
	29079	384378,1795	1376561,8940
	29080	384380,8892	1376559,1530
	29081	384382,5214	1376555,9280
	29082	384383,5931	1376550,6510
	29083	384383,9333	1376547,9760
	29084	384383,1916	1376544,5160
	29085	384381,9294	1376541,0240
	29086	384378,2446	1376537,3890
	29087	384376,2204	1376536,4590
	29088	384373,9529	1376535,9820
	29089	384372,6955	1376534,8310
	29090	384372,3318	1376533,2460
	29091	384373,2661	1376529,4910
	29092	384375,2718	1376527,1610
	29093	384379,3955	1376521,3190
	29094	384380,3288	1376518,8440
	29095	384380,4698	1376516,8920
	29096	384379,7669	1376514,6920

## Сведения о границах территориальной зоны природных ландшафтов (Р-3)

Сведения о характерных точках границ объекта	№ точки	Координаты	
		X	Y
	29097	384378,5930	1376513,0990
	29098	384376,6214	1376511,6780
	29099	384374,9714	1376511,0230
	29100	384374,1270	1376510,7350
	29101	384372,7739	1376509,2050
	29102	384371,9332	1376505,1370
	29103	384370,7631	1376500,4430
	29104	384369,4131	1376493,0720
	29105	384367,3028	1376485,6920
	29106	384365,5978	1376480,6770
	29107	384362,9670	1376476,6250
	29108	384360,0236	1376471,7280
	29109	384356,6328	1376467,6880
	29110	384351,9276	1376465,3780
	29111	384346,4374	1376464,0890
	29112	384342,2988	1376464,2310
	29113	384337,9145	1376466,6870
	29114	384335,8582	1376470,9880
	29115	384331,8707	1376481,2790
	29116	384322,5448	1376496,4410
	29117	384310,1524	1376513,8880
	29118	384305,7710	1376524,5960
	29119	384304,3787	1376528,4870
	29120	384301,6732	1376532,8480
	29121	384297,8220	1376537,5160
	29122	384295,8613	1376542,8660
	29123	384294,8708	1376547,5420
	29124	384295,1463	1376551,9390
	29125	384296,3264	1376554,6220
	29126	384299,4744	1376557,8050
	29127	384303,5493	1376559,4250
	29128	384308,3931	1376560,9630
	29129	384311,1060	1376562,4730
	29130	384312,5323	1376564,2220
	29131	384313,1159	1376567,1440
	29132	384313,3024	1376570,2620
	29133	384315,0080	1376573,9770
	29134	384318,2618	1376578,2190
	29135	384320,4594	1376581,3870
	29136	384321,5818	1376586,2410
	29137	384321,2524	1376588,9670
	29138	384319,8794	1376590,1270
	29139	384317,9863	1376589,9450

## Сведения о границах территориальной зоны природных ландшафтов (Р-3)

Сведения о характерных точках границ объекта	№ точки	Координаты	
		X	Y
	29140	384314,7770	1376586,6730
	29141	384311,6357	1376584,6090
	29142	384308,4491	1376583,5260
	29143	384305,0669	1376584,0970
	29144	384302,8476	1376585,5100
	29145	384300,8034	1376591,3020
	29146	384300,2929	1376595,9700
	29147	384299,7039	1376600,7500
	29148	384300,5030	1376606,7190
	29149	384300,0601	1376611,2360
	29150	384298,4294	1376614,5610
	29151	384296,5385	1376615,1990
	29152	384294,3146	1376614,2920
	29153	384292,1037	1376612,9150
	29154	384289,8812	1376612,0980
	29155	384287,1290	1376612,6590
	29156	384285,6185	1376614,6620
	28977	384284,7339	1376621,0760
	29157	384285,1669	1375160,6280
	29158	384285,8201	1375157,4780
	29159	384287,0353	1375154,4490
	29160	384288,1209	1375152,8030
	29161	384289,7754	1375151,7380
	29162	384292,2704	1375151,3710
	29163	384296,3350	1375152,3110
	29164	384297,2902	1375152,6460
	29165	384299,5437	1375154,1930
	29166	384302,0968	1375158,4060
	29167	384302,4826	1375164,1610
	29168	384300,9415	1375169,4750
	29169	384299,7396	1375172,0530
	29170	384297,6762	1375173,8640
	29171	384295,4791	1375174,7570
	29172	384292,9710	1375174,9150
	29173	384290,5501	1375174,2110
	29174	384288,2543	1375172,5040
	29175	384286,6946	1375169,8570
	29176	384285,4142	1375165,1450
	29177	384285,1719	1375163,6490
	29157	384285,1669	1375160,6280
	29178	384292,4774	1371070,7870
	29179	384292,9580	1371072,8400
	29180	384293,7414	1371075,0690

## Сведения о границах территориальной зоны природных ландшафтов (Р-3)

Сведения о характерных точках границ объекта	№ точки	Координаты	
		X	Y
	29181	384293,8215	1371077,0880
	29182	384293,8123	1371079,1580
	29183	384294,5899	1371081,0070
	29184	384295,2582	1371082,8980
	29185	384295,8872	1371084,8390
	29186	384296,5753	1371086,7190
	29187	384297,5464	1371088,7940
	29188	384298,4266	1371090,8120
	29189	384298,7961	1371092,7870
	29190	384298,2450	1371094,7350
	29191	384297,8948	1371096,7410
	29192	384298,4062	1371098,8430
	29193	384299,1574	1371100,9330
	29194	384300,4715	1371102,5330
	29195	384302,3341	1371103,3560
	29196	384304,3092	1371103,6760
	29197	384306,0037	1371102,6210
	29198	384307,9246	1371101,9820
	29199	384309,9097	1371102,3030
	29200	384311,7279	1371103,5060
	29201	384312,1972	1371105,4690
	29202	384312,2444	1371107,9690
	29203	384312,1842	1371109,9700
	29204	384312,1854	1371112,0600
	29205	384312,6072	1371114,1950
	29206	384313,0573	1371116,2080
	29207	384313,9051	1371118,0660
	29208	384315,7608	1371119,0980
	29209	384317,7735	1371119,2580
	29210	384319,8673	1371119,4870
	29211	384321,8528	1371119,8380
	29212	384324,0357	1371120,0050
	29213	384326,0860	1371120,0050
	29214	384328,1343	1371119,8640
	29215	384330,0905	1371118,9150
	29216	384331,7424	1371117,6800
	29217	384332,5428	1371115,6880
	29218	384332,8729	1371113,6730
	29219	384332,7713	1371111,5540
	29220	384332,2719	1371109,5810
	29221	384331,8019	1371107,5780
	29222	384332,3230	1371105,6290
	29223	384333,0252	1371103,7490

## Сведения о границах территориальной зоны природных ландшафтов (Р-3)

Сведения о характерных точках границ объекта	№ точки	Координаты	
		X	Y
	29224	384333,3658	1371101,7730
	29225	384334,3089	1371099,9590
	29226	384336,2912	1371099,4190
	29227	384338,3277	1371099,1590
	29228	384340,1445	1371098,2520
	29229	384341,2093	1371096,5460
	29230	384341,5899	1371094,5700
	29231	384342,1513	1371092,6410
	29232	384342,5706	1371090,5740
	29233	384342,9611	1371088,5880
	29234	384343,1314	1371086,5950
	29235	384342,6299	1371084,4820
	29236	384341,4521	1371082,6300
	29237	384339,3452	1371078,8300
	29238	384339,3333	1371076,6900
	29239	384339,7738	1371074,7030
	29240	384340,0040	1371072,7000
	29241	384339,9218	1371070,5400
	29242	384339,6614	1371068,5040
	29243	384339,3110	1371066,4590
	29244	384338,8716	1371064,4950
	29245	384337,8022	1371062,5310
	29246	384336,9351	1371060,7230
	29247	384336,1028	1371058,5650
	29248	384335,4132	1371056,5850
	29249	384334,9238	1371054,6120
	29250	384334,1858	1371052,7430
	29251	384333,2880	1371050,8860
	29252	384331,5528	1371049,8810
	29253	384329,5959	1371049,4410
	29254	384327,6750	1371050,0790
	29255	384326,6819	1371051,8940
	29256	384325,6276	1371053,6300
	29257	384323,8524	1371054,6470
	29258	384321,9317	1371055,2960
	29259	384319,8799	1371055,8660
	29260	384317,9280	1371056,4350
	29261	384315,9214	1371057,3560
	29262	384314,0325	1371058,1240
	29263	384311,9993	1371058,6040
	29264	384309,9644	1371058,2940
	29265	384307,9466	1371058,4640
	29266	384306,2775	1371059,8900

## Сведения о границах территориальной зоны природных ландшафтов (Р-3)

Сведения о характерных точках границ объекта	№ точки	Координаты	
		X	Y
	29267	384304,5545	1371061,0550
	29268	384302,5345	1371061,0750
	29269	384300,6333	1371060,3440
	29270	384298,5992	1371060,7640
	29271	384296,3317	1371061,6280
	29272	384294,9842	1371063,1580
	29273	384295,0458	1371065,2780
	29274	384294,6023	1371067,7350
	29275	384292,8174	1371068,7710
	29178	384292,4774	1371070,7870
	29276	384298,5000	1384530,4400
	29277	384300,4279	1384537,7330
	29278	384298,9130	1384544,0530
	29279	384303,8412	1384562,5860
	29280	384316,2275	1384598,1380
	29281	384333,3753	1384621,0890
	29282	384359,0095	1384649,7150
	29283	384401,5751	1384686,7910
	29284	384422,8363	1384703,8780
	29285	384467,5684	1384728,1200
	29286	384469,5000	1384729,0700
	29287	384442,0611	1384687,8000
	29288	384439,1000	1384688,5500
	29289	384439,1000	1384688,5500
	29290	384439,0999	1384688,5500
	29291	384408,0349	1384664,6900
	29292	384367,2249	1384628,5950
	29293	384364,8699	1384615,7550
	29294	384357,0299	1384603,4650
	29295	384348,5299	1384596,3950
	29296	384333,9199	1384577,9900
	29297	384309,7949	1384530,1300
	29298	384302,1750	1384515,0351
	29276	384298,5000	1384530,4400
	29299	384304,0787	1371908,1680
	29300	384305,0849	1371906,5620
	29301	384308,0443	1371904,4680
	29302	384309,9497	1371903,4690
	29303	384313,0642	1371903,0630
	29304	384316,1101	1371904,0980
	29305	384319,8994	1371906,6920
	29306	384326,7331	1371910,2210
	29307	384334,7978	1371914,4710

## Сведения о границах территориальной зоны природных ландшафтов (Р-3)

Сведения о характерных точках границ объекта	№ точки	Координаты	
		X	Y
	29308	384339,0540	1371918,8690
	29309	384341,0669	1371923,0690
	29310	384340,9891	1371925,2310
	29311	384338,7947	1371925,6340
	29312	384335,1566	1371923,7880
	29313	384331,9722	1371921,5150
	29314	384328,5747	1371919,0350
	29315	384323,5555	1371917,1290
	29316	384316,4933	1371915,0540
	29317	384307,1496	1371912,2230
	29318	384304,7333	1371910,4880
	29299	384304,0787	1371908,1680
	29319	384306,3200	1383211,1700
	29320	384321,3100	1383222,4100
	29321	384345,2600	1383240,0700
	29322	384370,1400	1383226,5600
	29323	384387,2200	1383236,5100
	29324	384457,6100	1383181,7500
	29325	384471,1900	1383164,3200
	29326	384475,1000	1383140,5600
	29327	384472,6000	1383133,8300
	29328	384469,5684	1383134,9814
	29329	384470,2413	1383134,7290
	29330	384470,2413	1383134,7290
	29331	384470,2414	1383134,7290
	29332	384464,0950	1383147,9900
	29333	384455,9700	1383165,4200
	29334	384422,7100	1383189,1450
	29335	384397,8550	1383205,8350
	29336	384378,8200	1383215,6600
	29337	384378,8199	1383215,6600
	29338	384378,8199	1383215,6600
	29339	384362,3999	1383208,0100
	29340	384342,3950	1383215,4600
	29341	384332,7400	1383217,2300
	29342	384332,7399	1383217,2300
	29343	384332,7399	1383217,2300
	29344	384323,1199	1383216,5900
	29345	384318,8599	1383210,8050
	29346	384318,4719	1383204,1860
	29347	384322,3281	1383194,5572
	29319	384306,3200	1383211,1700
	29348	384310,2795	1371162,7280



## Сведения о границах территориальной зоны природных ландшафтов (Р-3)

Сведения о характерных точках границ объекта	№ точки	Координаты	
		X	Y
	29349	384310,4993	1371164,7250
	29350	384310,7904	1371166,8110
	29351	384311,3890	1371168,7220
	29352	384312,2863	1371170,5490
	29353	384313,0356	1371172,5080
	29354	384313,8634	1371174,3660
	29355	384314,6720	1371176,2740
	29356	384315,7977	1371177,9880
	29357	384316,5362	1371179,8970
	29358	384318,1667	1371181,2530
	29359	384319,9045	1371182,4280
	29360	384321,7472	1371183,2600
	29361	384323,8972	1371184,5780
	29362	384325,7307	1371185,4610
	29363	384327,8113	1371185,4800
	29364	384329,8048	1371185,0210
	29365	384331,6410	1371184,0730
	29366	384333,1308	1371182,7010
	29367	384334,6607	1371181,3280
	29368	384336,2627	1371180,1040
	29369	384337,9056	1371178,9390
	29370	384339,3116	1371177,3080
	29371	384340,4110	1371175,2410
	29372	384341,2423	1371173,3080
	29373	384341,6214	1371171,2220
	29374	384341,7402	1371169,1300
	29375	384341,3709	1371167,1650
	29376	384340,9595	1371165,0610
	29377	384340,3288	1371163,0100
	29378	384338,8776	1371161,6010
	29379	384337,6713	1371159,8490
	29380	384336,5956	1371158,1350
	29381	384335,3699	1371156,4230
	29382	384333,6057	1371155,4890
	29383	384331,9872	1371154,2630
	29384	384327,6200	1371151,8170
	29385	384325,5536	1371151,4080
	29386	384323,6067	1371150,9670
	29387	384321,6035	1371150,7770
	29388	384319,4825	1371150,7380
	29389	384317,4067	1371151,0390
	29390	384315,6106	1371151,9960
	29391	384313,8171	1371153,1230

## Сведения о границах территориальной зоны природных ландшафтов (Р-3)

Сведения о характерных точках границ объекта	№ точки	Координаты	
		X	Y
	29392	384312,6725	1371154,8410
	29393	384311,5192	1371156,6480
	29394	384310,7574	1371158,5500
	29395	384310,4999	1371160,7340
	29348	384310,2795	1371162,7280
	29396	384316,6522	1376272,0380
	29397	384318,8691	1376279,1860
	29398	384320,9381	1376287,8270
	29399	384339,8094	1376344,0960
	29400	384359,4524	1376392,4120
	29401	384375,2328	1376424,4830
	29402	384382,3840	1376451,3420
	29403	384391,6736	1376471,3470
	29404	384395,5231	1376485,3720
	29405	384397,3828	1376503,4580
	29406	384406,7004	1376518,6320
	29407	384412,7829	1376530,8130
	29408	384416,3793	1376535,9010
	29409	384419,2874	1376540,4380
	29410	384420,4588	1376543,2010
	29411	384420,1917	1376545,4160
	29412	384418,8711	1376547,4060
	29413	384417,2416	1376548,8000
	29414	384414,6702	1376552,0990
	29415	384413,6828	1376556,3140
	29416	384413,9655	1376561,1910
	29417	384415,9292	1376566,7930
	29418	384420,6552	1376573,8540
	29419	384424,4017	1376576,9290
	29420	384428,5916	1376578,8860
	29421	384432,7699	1376578,7240
	29422	384437,0550	1376577,0000
	29423	384440,8432	1376574,8130
	29424	384444,2161	1376571,6130
	29425	384445,7569	1376568,2890
	29426	384445,7183	1376563,0090
	29427	384444,9916	1376557,8680
	29428	384445,5547	1376552,6990
	29429	384446,2039	1376543,9080
	29430	384448,4748	1376539,9130
	29431	384450,2699	1376537,5460
	29432	384450,4225	1376535,7040
	29433	384449,9406	1376534,2410

## Сведения о границах территориальной зоны природных ландшафтов (Р-3)

Сведения о характерных точках границ объекта	№ точки	Координаты	
		X	Y
	29434	384448,5008	1376532,2520
	29435	384448,0061	1376529,9290
	29436	384448,6979	1376528,0280
	29437	384448,5956	1376523,8490
	29438	384447,8509	1376522,1990
	29439	384447,3619	1376520,2560
	29440	384445,6066	1376511,1910
	29441	384443,9815	1376501,4630
	29442	384445,8369	1376487,7030
	29443	384446,3921	1376483,3440
	29444	384446,2321	1376479,9860
	29445	384445,0105	1376477,8840
	29446	384442,9561	1376476,2640
	29447	384440,3494	1376474,5030
	29448	384438,6749	1376472,2070
	29449	384438,4829	1376470,0600
	29450	384439,7037	1376465,4010
	29451	384439,8002	1376462,4790
	29452	384438,4143	1376458,0680
	29453	384436,3102	1376454,4590
	29454	384435,5820	1376449,8890
	29455	384436,6856	1376447,4320
	29456	384437,8713	1376445,1140
	29457	384437,9792	1376441,6120
	29458	384436,9712	1376439,0770
	29459	384434,7410	1376437,7490
	29460	384431,0531	1376435,2440
	29461	384428,8436	1376431,2760
	29462	384427,0825	1376425,1810
	29463	384422,4797	1376407,5870
	29464	384418,4614	1376400,3650
	29465	384417,6837	1376395,8260
	29466	384417,4887	1376389,4480
	29467	384419,2693	1376382,7500
	29468	384422,9997	1376375,3430
	29469	384424,2678	1376367,8130
	29470	384424,0153	1376361,6060
	29471	384422,4938	1376353,4670
	29472	384421,0844	1376349,4970
	29473	384418,5184	1376344,4240
	29474	384416,1684	1376338,4080
	29475	384413,6895	1376334,4840
	29476	384410,8274	1376329,6760

## Сведения о границах территориальной зоны природных ландшафтов (Р-3)

Сведения о характерных точках границ объекта	№ точки	Координаты	
		X	Y
	29477	384408,2456	1376324,8840
	29478	384406,6822	1376320,6460
	29479	384405,0881	1376316,3590
	29480	384404,8495	1376311,0820
	29481	384405,1876	1376303,5650
	29482	384404,8940	1376299,2990
	29483	384403,1895	1376294,3140
	29484	384401,0646	1376290,6540
	29485	384397,2693	1376287,6600
	29486	384392,4472	1376285,5620
	29487	384389,2162	1376284,8600
	29488	384385,9059	1376284,2090
	29489	384384,0556	1376281,5260
	29490	384382,1100	1376278,4850
	29491	384380,1306	1376275,8640
	29492	384376,5496	1376275,1670
	29493	384373,3552	1376276,2550
	29494	384369,9982	1376277,1650
	29495	384367,3937	1376278,9140
	29496	384365,6670	1376280,5000
	29497	384365,0398	1376284,0500
	29498	384364,7090	1376286,0150
	29499	384363,2160	1376287,8480
	29500	384361,3299	1376289,4760
	29501	384360,2161	1376293,2630
	29502	384361,3610	1376296,9370
	29503	384361,6273	1376300,0430
	29504	384360,8112	1376300,9860
	29505	384358,8901	1376300,9340
	29506	384356,5597	1376299,5890
	29507	384353,7169	1376292,7200
	29508	384353,7906	1376287,5980
	29509	384355,6950	1376283,8390
	29510	384357,5245	1376281,7710
	29511	384358,1357	1376279,8320
	29512	384357,3954	1376277,8020
	29513	384355,7084	1376276,0070
	29514	384351,9443	1376276,4530
	29515	384349,6783	1376278,0870
	29516	384348,3217	1376278,3380
	29517	384346,3251	1376277,2470
	29518	384344,8871	1376274,0380
	29519	384342,6215	1376271,0010

## Сведения о границах территориальной зоны природных ландшафтов (Р-3)

Сведения о характерных точках границ объекта	№ точки	Координаты	
		X	Y
	29520	384339,2235	1376268,4910
	29521	384336,0178	1376268,1490
	29522	384332,4863	1376269,4320
	29523	384330,4723	1376269,8620
	29524	384328,2875	1376268,8940
	29525	384325,3146	1376267,3880
	29526	384321,0525	1376267,3020
	29527	384318,5368	1376268,2890
	29528	384317,2677	1376269,7090
	29396	384316,6522	1376272,0380
	29529	384324,3657	1379316,5890
	29530	384350,0003	1379345,2160
	29531	384363,0771	1379376,9300
	29532	384380,1378	1379394,0800
	29533	384414,0863	1379416,7810
	29534	384444,0404	1379424,4310
	29535	384470,3867	1379455,1050
	29536	384478,1727	1379488,3450
	29537	384520,5215	1379510,9200
	29538	384558,8002	1379542,2580
	29539	384567,5039	1379562,4350
	29540	384571,8775	1379573,9730
	29541	384617,8408	1379621,1800
	29542	384706,9624	1379694,9280
	29543	384789,4155	1379792,4140
	29544	384789,6497	1379794,4540
	29545	384729,0589	1379787,7970
	29546	384672,6909	1379747,9800
	29547	384660,3497	1379765,5690
	29548	384677,6037	1379795,6610
	29549	384690,4640	1379812,8740
	29550	384724,4994	1379841,3750
	29551	384750,5772	1379869,7700
	29552	384748,2026	1379870,4626
	29553	384759,5800	1379867,1500
	29554	384777,1400	1379858,8800
	29555	384782,6100	1379829,5400
	29556	384765,2500	1379822,2300
	29557	384737,3500	1379815,8700
	29558	384714,5500	1379807,5300
	29559	384693,2000	1379794,2800
	29560	384693,5500	1379771,8100
	29561	384703,6500	1379770,1800

## Сведения о границах территориальной зоны природных ландшафтов (Р-3)

Сведения о характерных точках границ объекта	№ точки	Координаты	
		X	Y
	29562	384723,8400	1379788,1500
	29563	384762,4500	1379799,0700
	29564	384777,4700	1379804,1500
	29565	384790,0300	1379797,7600
	29566	384788,3100	1379782,7000
	29567	384777,1900	1379768,1300
	29568	384774,4700	1379765,4700
	29569	384801,9600	1379769,8600
	29570	384844,2300	1379777,9100
	29571	384894,2500	1379775,7200
	29572	384916,3100	1379763,4900
	29573	384943,9400	1379752,9500
	29574	384976,4400	1379753,9100
	29575	385027,5500	1379773,1700
	29576	385050,6500	1379793,9500
	29577	385067,0500	1379804,7300
	29578	385091,5200	1379805,0200
	29579	385118,4600	1379805,9600
	29580	385161,6400	1379822,5600
	29581	385197,7900	1379838,0200
	29582	385207,3700	1379832,6600
	29583	385211,1800	1379811,2400
	29584	385191,6000	1379788,9700
	29585	385149,0400	1379761,3600
	29586	385113,3400	1379745,4300
	29587	385087,5500	1379732,0100
	29588	385070,3800	1379714,2600
	29589	385064,1100	1379695,7700
	29590	385067,1600	1379692,7300
	29591	385096,1200	1379694,7300
	29592	385148,2300	1379713,9800
	29593	385210,0900	1379753,3200
	29594	385245,8100	1379768,7900
	29595	385267,4700	1379790,0600
	29596	385288,2300	1379832,3300
	29597	385297,6300	1379843,0000
	29598	385327,0600	1379811,4100
	29599	385371,2700	1379792,6300
	29600	385394,3900	1379776,4800
	29601	385427,7600	1379746,9600
	29602	385444,1100	1379724,6900
	29603	385447,4887	1379709,6859
	29604	385447,2308	1379708,1780

## Сведения о границах территориальной зоны природных ландшафтов (Р-3)

Сведения о характерных точках границ объекта	№ точки	Координаты	
		X	Y
	29605	385437,1702	1379678,0620
	29606	385407,9601	1379626,1880
	29607	385418,1940	1379615,8090
	29608	385399,7046	1379592,6000
	29609	385383,8160	1379576,8340
	29610	385284,4255	1379523,2160
	29611	385270,4110	1379522,4250
	29612	385254,4562	1379525,6640
	29613	385243,6058	1379535,8270
	29614	385240,3300	1379544,8780
	29615	385262,9044	1379573,0160
	29616	385302,6112	1379596,7090
	29617	385384,4647	1379671,7360
	29618	385391,7264	1379707,5100
	29619	385348,9923	1379699,1770
	29620	385247,3690	1379623,8370
	29621	385224,1758	1379639,9860
	29622	385150,7963	1379658,9780
	29623	385077,0637	1379644,3250
	29624	384967,3312	1379724,3990
	29625	384917,4284	1379723,1740
	29626	384854,1269	1379703,7710
	29627	384780,2280	1379633,9850
	29628	384707,1029	1379572,0640
	29629	384731,7752	1379553,9740
	29630	384788,4985	1379557,5870
	29631	384851,5579	1379575,5870
	29632	384918,4639	1379572,6200
	29633	384983,5190	1379534,9320
	29634	385013,2355	1379502,9830
	29635	384994,8255	1379455,5310
	29636	384948,5149	1379431,1160
	29637	384884,4445	1379426,1650
	29638	384801,6861	1379444,4650
	29639	384713,6276	1379483,2140
	29640	384671,6682	1379486,7410
	29641	384646,5906	1379497,6480
	29642	384604,4745	1379490,4000
	29643	384569,5668	1379457,1930
	29644	384518,4277	1379408,6410
	29645	384454,9643	1379340,7490
	29646	384429,5460	1379326,6230
	29647	384416,7289	1379312,3100

## Сведения о границах территориальной зоны природных ландшафтов (Р-3)

Сведения о характерных точках границ объекта	№ точки	Координаты	
		X	Y
	29648	384361,7356	1379287,0240
	29649	384336,6207	1379293,2000
	29529	384324,3657	1379316,5890
	29650	384330,3300	1383429,9500
	29651	384343,7900	1383465,9600
	29652	384345,4200	1383488,1200
	29653	384391,6800	1383661,9200
	29654	384385,9400	1383587,9700
	29655	384389,8900	1383575,5100
	29656	384426,9200	1383619,4300
	29657	384422,9000	1383547,3400
	29658	384459,4500	1383554,0100
	29659	384466,2900	1383541,0300
	29660	384443,4200	1383503,0600
	29661	384474,6300	1383494,0700
	29662	384557,0600	1383520,1500
	29663	384572,3700	1383511,3400
	29664	384506,9200	1383475,4900
	29665	384398,5900	1383429,2400
	29666	384340,2900	1383415,0000
	29650	384330,3300	1383429,9500
	29667	384333,5508	1384351,3070
	29668	384346,5415	1384377,2210
	29669	384376,0393	1384414,7447
	29670	384345,2600	1384351,3900
	29671	384380,3900	1384404,0900
	29672	384431,8750	1384456,6809
	29673	384431,4122	1384456,2080
	29674	384426,2999	1384448,3950
	29675	384388,9449	1384396,1000
	29676	384363,2099	1384358,7900
	29677	384347,8199	1384337,6000
	29678	384334,1800	1384332,6750
	29679	384340,2663	1384348,3990
	29680	384340,2662	1384348,3990
	29681	384340,2662	1384348,3990
	29682	384334,4996	1384346,3500
	29667	384333,5508	1384351,3070
	29683	384334,1516	1371652,1560
	29684	384334,3371	1371652,5230
	29685	384338,7497	1371656,6780
	29686	384340,6221	1371658,8310
	29687	384346,7364	1371659,7200



## Сведения о границах территориальной зоны природных ландшафтов (Р-3)

Сведения о характерных точках границ объекта	№ точки	Координаты	
		X	Y
	29688	384348,7967	1371659,0490
	29689	384355,0526	1371657,3550
	29690	384360,9501	1371655,7770
	29691	384366,8800	1371654,3590
	29692	384372,7587	1371652,8610
	29693	384378,8472	1371652,6900
	29694	384384,1326	1371653,6620
	29695	384390,3009	1371654,1500
	29696	384393,8828	1371654,2370
	29697	384399,7149	1371655,6500
	29698	384401,8415	1371656,7390
	29699	384407,7332	1371658,1310
	29700	384412,1968	1371661,0050
	29701	384417,8205	1371663,2020
	29702	384420,3915	1371663,9140
	29703	384426,0519	1371664,5490
	29704	384429,6642	1371663,3150
	29705	384435,4590	1371662,8990
	29706	384441,1832	1371661,1040
	29707	384441,3708	1371660,9410
	29708	384442,2047	1371658,5080
	29709	384440,8296	1371653,4780
	29710	384435,1295	1371651,5220
	29711	384429,0720	1371651,7620
	29712	384423,4177	1371652,2070
	29713	384417,4810	1371651,1550
	29714	384411,7232	1371648,6800
	29715	384405,5705	1371647,2310
	29716	384400,1476	1371644,4120
	29717	384394,1756	1371643,0000
	29718	384388,3225	1371641,5170
	29719	384382,2525	1371640,9180
	29720	384381,3299	1371640,7510
	29721	384378,8618	1371639,5680
	29722	384375,5919	1371636,2560
	29723	384371,5461	1371634,5660
	29724	384366,0068	1371634,6780
	29725	384360,0649	1371633,2770
	29726	384355,3115	1371631,0870
	29727	384349,5068	1371629,4930
	29728	384347,1538	1371629,3180
	29729	384343,6911	1371630,5200
	29730	384339,1716	1371634,6380

## Сведения о границах территориальной зоны природных ландшафтов (Р-3)

Сведения о характерных точках границ объекта	№ точки	Координаты	
		X	Y
	29731	384337,3843	1371637,5250
	29732	384335,2890	1371643,2370
	29733	384334,2218	1371646,1240
	29683	384334,1516	1371652,1560
	29734	384338,1791	1376417,2940
	29735	384339,2479	1376420,5580
	29736	384341,6414	1376424,1230
	29737	384345,0574	1376427,1730
	29738	384349,5075	1376428,4670
	29739	384353,5860	1376428,3160
	29740	384356,3438	1376427,4650
	29741	384358,1532	1376426,0580
	29742	384359,6514	1376424,5750
	29743	384360,5014	1376422,5520
	29744	384360,3109	1376420,5050
	29745	384355,5567	1376411,5540
	29746	384353,8737	1376409,3590
	29747	384351,9606	1376407,8270
	29748	384349,7398	1376407,1300
	29749	384347,6678	1376407,6910
	29750	384343,8357	1376408,9380
	29751	384340,8898	1376410,5920
	29752	384339,2998	1376411,9560
	29753	384338,2243	1376414,2820
	29734	384338,1791	1376417,2940
	29754	384339,2796	1371112,7070
	29755	384339,2904	1371114,7770
	29756	384340,3772	1371116,5610
	29757	384341,9465	1371117,8380
	29758	384343,8196	1371118,7010
	29759	384345,4668	1371119,8360
	29760	384346,9582	1371121,2540
	29761	384348,0942	1371122,9880
	29762	384349,3086	1371124,6100
	29763	384350,8789	1371125,9570
	29764	384352,4086	1371127,2640
	29765	384353,9191	1371128,6220
	29766	384355,5369	1371129,7980
	29767	384357,1257	1371131,0450
	29768	384358,4398	1371132,6450
	29769	384359,6748	1371134,3070
	29770	384360,7701	1371136,0010
	29771	384361,1899	1371137,9950

## Сведения о границах территориальной зоны природных ландшафтов (Р-3)

Сведения о характерных точках границ объекта	№ точки	Координаты	
		X	Y
	29772	384362,9932	1371138,8680
	29773	384365,0321	1371139,4380
	29774	384367,0075	1371139,7790
	29775	384368,7926	1371140,7720
	29776	384370,9518	1371141,3700
	29777	384372,9916	1371141,3300
	29778	384375,0109	1371141,2600
	29779	384377,1163	1371140,9290
	29780	384379,1476	1371140,3180
	29781	384381,0994	1371139,7490
	29782	384383,2225	1371139,2570
	29783	384385,1939	1371138,6580
	29784	384387,1445	1371138,0090
	29785	384389,0952	1371137,3600
	29786	384390,8192	1371136,2640
	29787	384392,4297	1371134,9390
	29788	384394,0624	1371133,7550
	29789	384395,6785	1371132,1310
	29790	384398,7282	1371128,0440
	29791	384400,5755	1371127,1770
	29792	384402,2892	1371126,0610
	29793	384403,9117	1371124,8670
	29794	384404,9356	1371123,1010
	29795	384405,4056	1371121,0840
	29796	384405,8266	1371119,1270
	29797	384406,3779	1371117,1990
	29798	384406,3849	1371114,9780
	29799	384405,7763	1371113,0670
	29800	384404,7599	1371111,3020
	29801	384403,6349	1371109,6380
	29802	384402,6571	1371107,7830
	29803	384401,6809	1371106,0370
	29804	384400,9603	1371103,9870
	29805	384400,4659	1371101,6840
	29806	384400,0861	1371099,6890
	29807	384400,0350	1371097,6000
	29808	384399,9834	1371095,4800
	29809	384399,4147	1371093,5580
	29810	384398,6166	1371091,6800
	29811	384397,4700	1371089,9070
	29812	384396,9988	1371087,8130
	29813	384396,5995	1371085,8490
	29814	384395,9209	1371083,9390

## Сведения о границах территориальной зоны природных ландшафтов (Р-3)

Сведения о характерных точках границ объекта	№ точки	Координаты	
		X	Y
	29815	384395,3286	1371081,7770
	29816	384394,2207	1371079,9130
	29817	384387,9984	1371073,7850
	29818	384387,3669	1371071,6840
	29819	384386,3881	1371069,7580
	29820	384385,3517	1371067,9930
	29821	384384,2261	1371066,2900
	29822	384382,9522	1371064,6990
	29823	384381,5996	1371063,1980
	29824	384380,0988	1371061,8210
	29825	384378,7455	1371060,2700
	29826	384377,6689	1371058,4960
	29827	384376,7126	1371056,7400
	29828	384376,1979	1371054,4170
	29829	384375,9185	1371052,4410
	29830	384375,7478	1371050,3830
	29831	384375,3576	1371048,3590
	29832	384374,8277	1371046,3560
	29833	384374,3268	1371044,2940
	29834	384373,8868	1371042,2800
	29835	384373,6660	1371040,2130
	29836	384373,3462	1371038,2170
	29837	384372,9067	1371036,2430
	29838	384372,2767	1371034,2320
	29839	384371,5883	1371032,3320
	29840	384370,6508	1371030,4960
	29841	384370,5608	1371028,4870
	29842	384370,9906	1371026,4500
	29843	384371,8736	1371024,6270
	29844	384372,6149	1371022,6950
	29845	384372,6546	1371020,6540
	29846	384372,6021	1371018,4750
	29847	384372,5417	1371016,4350
	29848	384372,4918	1371014,4260
	29849	384372,3016	1371012,3980
	29850	384371,8891	1371010,2240
	29851	384371,5493	1371008,2290
	29852	384371,3094	1371006,2220
	29853	384371,2973	1371004,0620
	29854	384371,4266	1371002,0000
	29855	384371,7830	1370999,7440
	29856	384371,9009	1370997,5820
	29857	384372,0603	1370995,5290

## Сведения о границах территориальной зоны природных ландшафтов (Р-3)

Сведения о характерных точках границ объекта	№ точки	Координаты	
		X	Y
	29858	384371,0937	1370993,7530
	29859	384370,1304	1370992,8670
	29860	384369,0829	1370993,0530
	29861	384367,6258	1370993,2650
	29862	384366,9447	1370993,8650
	29863	384365,5996	1370996,2250
	29864	384364,7700	1370998,2780
	29865	384364,4703	1371000,3130
	29866	384363,9229	1371002,5110
	29867	384363,4727	1371004,5180
	29868	384362,9718	1371006,4760
	29869	384362,5914	1371008,4720
	29870	384362,2438	1371010,6480
	29871	384361,7309	1371013,1460
	29872	384361,0389	1371015,0360
	29873	384361,1290	1371017,0550
	29874	384361,5204	1371019,1600
	29875	384362,0691	1371021,0820
	29876	384362,3013	1371023,2390
	29877	384362,7536	1371025,4030
	29878	384363,2045	1371027,4760
	29879	384363,4273	1371029,6730
	29880	384363,0293	1371031,8300
	29881	384362,0674	1371033,7240
	29882	384361,3782	1371035,8050
	29883	384360,4667	1371037,7290
	29884	384359,4067	1371039,7550
	29885	384358,7149	1371041,6560
	29886	384357,5597	1371043,3330
	29887	384356,7185	1371045,2760
	29888	384356,3186	1371047,3020
	29889	384356,3600	1371049,4120
	29890	384356,5023	1371051,5800
	29891	384356,9031	1371053,6450
	29892	384356,6665	1371055,8890
	29893	384356,7366	1371057,9080
	29894	384357,2305	1371060,1810
	29895	384357,7404	1371062,1840
	29896	384358,3623	1371064,3150
	29897	384358,9659	1371066,5660
	29898	384359,4154	1371068,5400
	29899	384359,4759	1371070,5890
	29900	384359,5160	1371072,6090

## Сведения о границах территориальной зоны природных ландшафтов (Р-3)

Сведения о характерных точках границ объекта	№ точки	Координаты	
		X	Y
	29901	384359,5099	1371074,8890
	29902	384359,5415	1371077,0090
	29903	384359,3716	1371079,0320
	29904	384358,3997	1371082,9470
	29905	384358,2506	1371085,0200
	29906	384359,5461	1371088,0610
	29907	384359,0559	1371090,0690
	29908	384358,0224	1371091,8640
	29909	384356,2058	1371092,7820
	29910	384354,3780	1371093,6190
	29911	384352,2373	1371094,2710
	29912	384350,3187	1371095,0600
	29913	384348,3570	1371095,6390
	29914	384346,4986	1371096,4370
	29915	384344,7861	1371097,6330
	29916	384343,3979	1371099,1130
	29917	384342,4243	1371100,8980
	29918	384341,8025	1371102,7980
	29919	384341,5753	1371105,0020
	29920	384341,3264	1371107,0960
	29921	384340,8561	1371109,0930
	29922	384340,4753	1371111,0590
	29754	384339,2796	1371112,7070
	29923	384350,8530	1372111,3960
	29924	384351,1994	1372107,7900
	29925	384352,2428	1372103,9840
	29926	384353,4915	1372101,8650
	29927	384354,8852	1372100,7540
	29928	384356,4894	1372100,3500
	29929	384357,8452	1372100,7200
	29930	384358,9187	1372101,6140
	29931	384359,7317	1372103,1530
	29932	384360,5761	1372106,1200
	29933	384361,4653	1372109,4180
	29934	384362,6539	1372111,9910
	29935	384365,1040	1372114,6550
	29936	384371,5700	1372120,3590
	29937	384380,3493	1372128,2700
	29938	384388,0640	1372137,2260
	29939	384391,8994	1372144,9310
	29940	384394,2378	1372151,5070
	29941	384396,4854	1372156,6940
	29942	384398,8508	1372160,3900

## Сведения о границах территориальной зоны природных ландшафтов (Р-3)

Сведения о характерных точках границ объекта	№ точки	Координаты	
		X	Y
	29943	384401,5474	1372165,5010
	29944	384403,3589	1372172,2950
	29945	384405,1226	1372178,5700
	29946	384407,6615	1372185,8530
	29947	384408,9965	1372191,5440
	29948	384408,8623	1372195,2970
	29949	384407,7210	1372197,2340
	29950	384405,6411	1372197,9350
	29951	384403,6679	1372197,7450
	29952	384402,4875	1372197,0620
	29953	384401,3084	1372195,1190
	29954	384399,1917	1372191,3400
	29955	384396,5171	1372185,6890
	29956	384394,4507	1372179,9090
	29957	384393,4389	1372176,4430
	29958	384392,0199	1372173,1640
	29959	384389,3912	1372168,5820
	29960	384387,0242	1372164,1170
	29961	384384,4405	1372159,1940
	29962	384381,7827	1372154,6730
	29963	384379,8746	1372150,7910
	29964	384378,0781	1372147,0170
	29965	384375,5231	1372142,6840
	29966	384371,5738	1372137,4020
	29967	384366,7339	1372132,0930
	29968	384361,0156	1372126,2270
	29969	384356,8623	1372122,0290
	29970	384353,9678	1372119,7410
	29971	384352,3410	1372117,9650
	29972	384351,3063	1372114,9700
	29923	384350,8530	1372111,3960
	29973	384357,3717	1371644,5090
	29974	384358,0370	1371642,8390
	29975	384360,4104	1371641,7030
	29976	384364,1136	1371641,8680
	29977	384364,3343	1371641,9150
	29978	384370,0339	1371643,8400
	29979	384371,3144	1371646,5410
	29980	384370,2625	1371647,7670
	29981	384366,9519	1371647,7670
	29982	384366,8017	1371647,7590
	29983	384360,8471	1371646,8470
	29973	384357,3717	1371644,5090

## Сведения о границах территориальной зоны природных ландшафтов (Р-3)

Сведения о характерных точках границ объекта	№ точки	Координаты	
		X	Y
	29984	384386,6854	1376552,1160
	29985	384387,0603	1376556,4710
	29986	384388,1875	1376558,9550
	29987	384390,0727	1376561,2970
	29988	384395,8568	1376562,8410
	29989	384397,9603	1376562,3800
	29990	384400,3905	1376561,0230
	29991	384402,0783	1376559,5080
	29992	384403,2741	1376557,8700
	29993	384404,3904	1376556,2630
	29994	384406,0610	1376551,8570
	29995	384406,2071	1376550,8310
	29996	384405,8904	1376549,5290
	29997	384404,9081	1376547,3730
	29998	384403,3554	1376545,8660
	29999	384401,5990	1376544,7920
	30000	384398,9729	1376543,7410
	30001	384396,9824	1376542,3910
	30002	384393,7908	1376541,6480
	30003	384390,6360	1376542,0350
	30004	384388,6171	1376543,4750
	30005	384387,2596	1376547,6860
	29984	384386,6854	1376552,1160
	30006	384394,9700	1382682,1900
	30007	384398,9800	1382689,6800
	30008	384401,9365	1382688,9860
	30009	384401,9365	1382688,9860
	30010	384401,9366	1382688,9860
	30011	384395,2967	1382695,8300
	30012	384395,6739	1382696,5410
	30013	384395,8600	1382696,4400
	30014	384455,5600	1382658,4000
	30015	384593,0000	1382617,7400
	30016	384617,9300	1382595,2800
	30017	384601,0100	1382571,4300
	30018	384547,9000	1382580,6700
	30019	384537,8973	1382574,7558
	30020	384537,6556	1382575,8270
	30021	384546,2290	1382587,3020
	30022	384558,8731	1382590,0140
	30023	384579,0818	1382589,7130
	30024	384567,5300	1382597,9100
	30025	384567,6500	1382609,5150



## Сведения о границах территориальной зоны природных ландшафтов (Р-3)

Сведения о характерных точках границ объекта	№ точки	Координаты	
		X	Y
	30026	384570,7345	1382609,4590
	30027	384570,7345	1382609,4590
	30028	384570,7346	1382609,4590
	30029	384567,8283	1382611,5310
	30030	384567,9569	1382620,1490
	30031	384567,9568	1382620,1490
	30032	384567,9568	1382620,1490
	30033	384563,6849	1382618,2250
	30034	384548,6400	1382620,3400
	30035	384536,0350	1382620,4850
	30036	384521,0900	1382622,6950
	30037	384507,9750	1382633,1600
	30038	384479,7400	1382646,9450
	30039	384428,5200	1382657,9550
	30040	384419,0300	1382658,4150
	30041	384406,5450	1382670,1650
	30006	384394,9700	1382682,1900
	30042	384399,6174	1382726,5310
	30043	384408,1048	1382732,2060
	30044	384413,7966	1382734,7237
	30045	384413,7100	1382734,5600
	30046	384423,1600	1382722,5700
	30047	384493,9300	1382742,5400
	30048	384538,2800	1382741,4200
	30049	384608,7500	1382757,1500
	30050	384625,2400	1382766,8900
	30051	384635,7200	1382757,8900
	30052	384634,7855	1382755,5609
	30053	384631,0600	1382758,2350
	30054	384614,1800	1382755,6000
	30055	384601,3950	1382741,7450
	30056	384571,7750	1382730,5500
	30057	384538,1750	1382731,0750
	30058	384487,6550	1382720,2600
	30059	384462,2950	1382714,8500
	30060	384457,6048	1382713,8273
	30061	384407,1700	1382711,6900
	30062	384405,7879	1382714,5730
	30063	384407,7750	1382718,5500
	30064	384414,4964	1382721,5520
	30065	384403,7746	1382723,5680
	30042	384399,6174	1382726,5310
	30066	384407,4336	1380250,1160

## Сведения о границах территориальной зоны природных ландшафтов (Р-3)

Сведения о характерных точках границ объекта	№ точки	Координаты	
		X	Y
	30067	384415,9800	1380254,7700
	30068	384470,8000	1380256,4300
	30069	384487,1177	1380250,7508
	30066	384407,4336	1380250,1160
	30070	384408,6001	1384324,9252
	30071	384423,5411	1384351,1190
	30072	384408,9831	1384338,5780
	30073	384456,1730	1384421,3070
	30074	384482,0000	1384466,2040
	30075	384510,4360	1384517,3520
	30076	384520,9300	1384527,0400
	30077	384508,3700	1384464,3200
	30078	384525,9400	1384421,6500
	30079	384514,0883	1384409,7546
	30080	384510,7700	1384413,2600
	30081	384510,7699	1384413,2600
	30082	384510,7699	1384413,2600
	30083	384489,6949	1384410,7350
	30084	384472,7549	1384402,3000
	30085	384459,8149	1384379,2450
	30086	384438,4199	1384350,6200
	30070	384408,6001	1384324,9252
	30087	384413,8126	1372099,8970
	30088	384414,6647	1372098,0140
	30089	384417,8831	1372097,8660
	30090	384422,2907	1372099,6700
	30091	384428,2292	1372102,8620
	30092	384433,5698	1372105,5230
	30093	384436,6881	1372108,0570
	30094	384439,8789	1372112,7810
	30095	384442,9280	1372118,0560
	30096	384446,6135	1372122,4120
	30097	384451,6038	1372125,0580
	30098	384456,8417	1372125,5300
	30099	384461,9054	1372125,0450
	30100	384466,6583	1372124,5140
	30101	384469,8114	1372124,6870
	30102	384472,1423	1372126,0630
	30103	384473,9712	1372127,9860
	30104	384475,8114	1372129,9890
	30105	384477,9791	1372132,4970
	30106	384479,6732	1372136,1120
	30107	384481,2148	1372140,9000

## Сведения о границах территориальной зоны природных ландшафтов (Р-3)

Сведения о характерных точках границ объекта	№ точки	Координаты	
		X	Y
	30108	384482,5726	1372146,1110
	30109	384483,9229	1372152,1620
	30110	384485,3294	1372157,2820
	30111	384486,6667	1372160,4420
	30112	384486,2134	1372162,9090
	30113	384483,6563	1372165,1480
	30114	384480,2405	1372165,4690
	30115	384475,7542	1372163,7550
	30116	384470,3134	1372159,7360
	30117	384462,7897	1372152,8560
	30118	384451,3640	1372145,2250
	30119	384437,7903	1372135,0560
	30120	384428,1417	1372127,2080
	30121	384425,1712	1372121,8310
	30122	384425,3607	1372117,7680
	30123	384424,8086	1372113,6050
	30124	384421,4958	1372108,0840
	30125	384415,9834	1372103,2850
	30087	384413,8126	1372099,8970
	30126	384427,8429	1372254,8840
	30127	384428,2164	1372253,0990
	30128	384429,9722	1372252,1220
	30129	384432,4859	1372252,3450
	30130	384435,1757	1372254,3150
	30131	384439,5152	1372258,9310
	30132	384444,3610	1372262,6200
	30133	384449,8080	1372266,3890
	30134	384459,2535	1372272,6900
	30135	384467,4069	1372279,5400
	30136	384474,3431	1372285,9170
	30137	384479,6763	1372290,0990
	30138	384484,6400	1372294,9960
	30139	384492,3839	1372303,2220
	30140	384501,6897	1372312,9050
	30141	384507,6188	1372320,8380
	30142	384511,1898	1372325,5660
	30143	384514,4334	1372327,7780
	30144	384519,4757	1372329,8930
	30145	384521,9721	1372331,6360
	30146	384522,8655	1372333,1930
	30147	384523,3531	1372335,0460
	30148	384524,9255	1372338,5430
	30149	384527,5748	1372341,8240

## Сведения о границах территориальной зоны природных ландшафтов (Р-3)

Сведения о характерных точках границ объекта	№ точки	Координаты	
		X	Y
	30150	384530,1019	1372343,6170
	30151	384532,2689	1372344,7350
	30152	384534,1570	1372346,5970
	30153	384535,9314	1372349,5610
	30154	384538,0469	1372353,2600
	30155	384542,4016	1372358,8970
	30156	384545,3712	1372365,5530
	30157	384545,8339	1372369,0870
	30158	384545,8328	1372372,3680
	30159	384547,0225	1372375,0210
	30160	384551,2699	1372379,4980
	30161	384557,7861	1372384,5420
	30162	384565,8643	1372393,0530
	30163	384578,3570	1372404,5090
	30164	384584,8414	1372410,1030
	30165	384589,4089	1372413,9060
	30166	384592,4453	1372416,9910
	30167	384593,0275	1372419,1430
	30168	384593,2200	1372420,6500
	30169	384593,2708	1372422,0500
	30170	384593,1226	1372422,8420
	30171	384592,0761	1372423,7580
	30172	384588,5374	1372425,2310
	30173	384583,7277	1372425,9830
	30174	384578,5613	1372424,9400
	30175	384573,5368	1372422,6840
	30176	384569,5202	1372420,9430
	30177	384566,8387	1372420,2030
	30178	384564,5733	1372420,5370
	30179	384562,5973	1372421,4970
	30180	384559,8819	1372421,1670
	30181	384554,5626	1372417,9160
	30182	384544,6372	1372408,9420
	30183	384519,7141	1372380,1480
	30184	384496,7198	1372353,9360
	30185	384481,6970	1372335,1160
	30186	384470,4254	1372321,0420
	30187	384456,0102	1372302,0530
	30188	384447,4790	1372290,6580
	30189	384442,5569	1372281,1700
	30190	384439,5680	1372274,5630
	30191	384435,6688	1372268,6200
	30192	384431,6707	1372262,7490

## Сведения о границах территориальной зоны природных ландшафтов (Р-3)

Сведения о характерных точках границ объекта	№ точки	Координаты	
		X	Y
	30193	384428,8582	1372257,9100
	30126	384427,8429	1372254,8840
	30194	384430,1800	1383122,4100
	30195	384437,5542	1383124,7610
	30196	384434,5346	1383127,2370
	30197	384430,4645	1383136,0000
	30198	384431,3112	1383136,2788
	30199	384469,0000	1383090,7200
	30200	384478,5721	1383066,0110
	30201	384478,2381	1383066,8730
	30202	384465,1600	1383073,8300
	30203	384456,6400	1383095,1700
	30204	384434,1400	1383113,6000
	30194	384430,1800	1383122,4100
	30205	384451,4801	1384486,6390
	30206	384502,1000	1384575,9900
	30207	384582,4100	1384660,0500
	30208	384663,9700	1384716,5000
	30209	384663,1231	1384713,9040
	30210	384663,1230	1384713,9039
	30211	384663,1230	1384713,9040
	30212	384659,0299	1384711,6150
	30213	384608,1899	1384670,7950
	30214	384550,7299	1384615,0500
	30215	384506,0199	1384571,6600
	30216	384487,7799	1384530,4400
	30205	384451,4801	1384486,6390
	30217	384457,0300	1383866,7700
	30218	384469,4900	1383906,5900
	30219	384799,3900	1383750,9800
	30220	384825,9800	1383723,4000
	30221	384897,3500	1383713,3500
	30222	384894,0300	1383747,2700
	30223	384848,4000	1383789,8900
	30224	384783,0500	1383831,6200
	30225	384832,2500	1383848,5100
	30226	384854,6700	1383860,1500
	30227	384842,1200	1383884,0100
	30228	384621,2900	1383997,5400
	30229	384732,9800	1383991,2800
	30230	384819,5500	1383956,1400
	30231	384906,1200	1383846,9800
	30232	385045,4100	1383569,8700

## Сведения о границах территориальной зоны природных ландшафтов (Р-3)

Сведения о характерных точках границ объекта	№ точки	Координаты	
		X	Y
	30233	385095,2300	1383470,7300
	30234	385095,6700	1383429,1600
	30235	385045,0300	1383433,8700
	30236	384934,9700	1383595,4100
	30237	384858,4400	1383669,4400
	30217	384457,0300	1383866,7700
	30238	384460,5387	1382159,5929
	30239	384648,0800	1382158,3100
	30240	384688,8173	1382158,0898
	30241	384682,8049	1382154,6550
	30242	384670,8649	1382153,3800
	30243	384599,4650	1382154,4450
	30244	384599,4650	1382154,4450
	30245	384599,4649	1382154,4450
	30246	384542,8799	1382152,3950
	30247	384505,0000	1382150,0350
	30248	384466,0450	1382155,8100
	30238	384460,5387	1382159,5929
	30249	384485,2900	1383012,7500
	30250	384485,4100	1383024,3500
	30251	384485,9402	1383025,4000
	30252	384485,6127	1383026,3490
	30253	384485,7857	1383037,9490
	30254	384487,8489	1383042,0646
	30255	384500,8400	1383008,5300
	30256	384494,9171	1382980,5077
	30257	384493,3550	1382989,4200
	30249	384485,2900	1383012,7500
	30258	384495,3281	1371095,3700
	30259	384495,9577	1371097,3510
	30260	384496,6469	1371099,3010
	30261	384497,8121	1371100,9840
	30262	384498,8690	1371102,7790
	30263	384500,0843	1371104,4610
	30264	384501,2600	1371106,1740
	30265	384502,5561	1371108,5850
	30266	384503,2369	1371110,6450
	30267	384504,5905	1371112,2150
	30268	384506,1989	1371113,4320
	30269	384507,3337	1371115,0850
	30270	384514,8341	1371128,4560
	30271	384518,9546	1371138,5160
	30272	384520,1100	1371140,2090

## Сведения о границах территориальной зоны природных ландшафтов (Р-3)

Сведения о характерных точках границ объекта	№ точки	Координаты	
		X	Y
	30273	384521,5615	1371141,6380
	30274	384522,5683	1371143,4230
	30275	384524,1377	1371144,7100
	30276	384526,0293	1371145,4620
	30277	384528,0474	1371145,3120
	30278	384529,2429	1371143,6540
	30279	384530,1441	1371141,7100
	30280	384531,3283	1371139,9620
	30281	384532,4926	1371138,2240
	30282	384533,6953	1371136,3760
	30283	384534,2062	1371134,4180
	30284	384534,4367	1371132,4340
	30285	384533,0341	1371130,9350
	30286	384530,9969	1371130,4750
	30287	384528,9276	1371130,5460
	30288	384526,7502	1371130,0680
	30289	384525,5161	1371128,4670
	30290	384524,4895	1371126,6920
	30291	384523,7173	1371124,5430
	30292	384523,0055	1371122,4130
	30293	384522,3255	1371120,4030
	30294	384521,1316	1371118,1400
	30295	384519,9641	1371116,3070
	30296	384519,0454	1371114,3910
	30297	384518,1052	1371112,3740
	30298	384517,0843	1371110,3090
	30299	384516,1178	1371108,5430
	30300	384515,1182	1371106,5680
	30301	384514,4600	1371104,6770
	30302	384514,3375	1371102,4990
	30303	384514,5474	1371100,4750
	30304	384514,7367	1371098,4120
	30305	384514,2069	1371096,4190
	30306	384513,6052	1371094,2980
	30307	384513,5444	1371092,2290
	30308	384513,6145	1371090,2170
	30309	384513,7692	1371087,8450
	30310	384513,6788	1371085,8060
	30311	384512,7411	1371083,9590
	30312	384511,1816	1371082,6620
	30313	384509,1804	1371081,9320
	30314	384507,1306	1371081,9720
	30315	384506,0390	1371081,2090

## Сведения о границах территориальной зоны природных ландшафтов (Р-3)

Сведения о характерных точках границ объекта	№ точки	Координаты	
		X	Y
	30316	384504,8334	1371082,8570
	30317	384503,2618	1371084,1100
	30318	384501,6203	1371085,3750
	30319	384500,1920	1371086,8470
	30320	384498,4567	1371087,8530
	30321	384497,4725	1371089,5980
	30322	384497,0621	1371091,5940
	30323	384495,9198	1371093,4610
	30258	384495,3281	1371095,3700
	30324	384495,7200	1384200,6700
	30325	384521,9700	1384211,8700
	30326	384544,9600	1384198,4800
	30327	384565,0400	1384185,1400
	30328	384589,1600	1384150,0100
	30329	384584,4800	1384128,3400
	30330	384578,4600	1384112,4800
	30331	384578,2700	1384099,4400
	30332	384604,2600	1384093,2600
	30333	384631,7300	1384089,9400
	30334	384661,8500	1384069,2100
	30335	384684,4200	1384028,3100
	30336	384692,2800	1384020,2100
	30337	384702,9200	1384004,8500
	30338	384696,3700	1384002,7600
	30339	384689,8800	1384005,0400
	30340	384681,2500	1384010,2300
	30341	384672,6500	1384015,4400
	30342	384664,6700	1384015,5600
	30343	384648,7300	1384015,8000
	30344	384625,5900	1384019,0400
	30345	384610,5200	1384027,9500
	30346	384604,1000	1384034,5700
	30347	384590,4300	1384040,5700
	30348	384576,7800	1384049,4800
	30349	384563,1800	1384060,5400
	30350	384553,1900	1384070,8300
	30351	384545,3500	1384078,9300
	30352	384538,2700	1384090,6200
	30353	384536,9600	1384099,3400
	30354	384542,7800	1384100,6900
	30355	384555,1300	1384102,6900
	30356	384563,2200	1384111,2700
	30357	384566,9500	1384118,4600



## Сведения о границах территориальной зоны природных ландшафтов (Р-3)

Сведения о характерных точках границ объекта	№ точки	Координаты	
		X	Y
	30358	384565,5800	1384123,5400
	30359	384552,6800	1384133,1500
	30360	384525,5100	1384158,2000
	30361	384502,6300	1384178,8300
	30324	384495,7200	1384200,6700
	30362	384517,5242	1372191,4780
	30363	384518,2422	1372187,3070
	30364	384520,6695	1372183,7400
	30365	384524,1726	1372181,2170
	30366	384528,2857	1372180,0360
	30367	384532,8310	1372180,3380
	30368	384536,1661	1372181,9890
	30369	384538,8350	1372184,5700
	30370	384541,9542	1372187,1640
	30371	384545,5037	1372189,1010
	30372	384549,2966	1372189,9250
	30373	384552,6934	1372189,6740
	30374	384556,0753	1372189,7640
	30375	384559,8210	1372190,7680
	30376	384564,2938	1372192,2520
	30377	384569,7345	1372193,5810
	30378	384574,1409	1372194,6260
	30379	384576,6231	1372196,0890
	30380	384577,5567	1372198,3350
	30381	384577,8902	1372201,2510
	30382	384578,6290	1372203,8500
	30383	384580,0896	1372206,5590
	30384	384582,2167	1372210,3680
	30385	384584,7690	1372214,5210
	30386	384587,9361	1372216,9740
	30387	384591,8227	1372217,3760
	30388	384592,0921	1372217,3320
	30389	384595,7257	1372216,8580
	30390	384598,9335	1372217,3500
	30391	384601,3234	1372219,3250
	30392	384603,3793	1372221,7150
	30393	384605,7531	1372223,9600
	30394	384608,8586	1372226,3040
	30395	384612,7047	1372229,3570
	30396	384612,3643	1372230,0020
	30397	384612,9349	1372232,0540
	30398	384612,7155	1372234,1080
	30399	384611,2979	1372235,6290

## Сведения о границах территориальной зоны природных ландшафтов (Р-3)

Сведения о характерных точках границ объекта	№ точки	Координаты	
		X	Y
	30400	384608,8489	1372236,3960
	30401	384605,7807	1372235,8810
	30402	384602,4481	1372234,4010
	30403	384599,0707	1372232,6010
	30404	384595,7909	1372230,6390
	30405	384592,9436	1372228,8410
	30406	384592,2595	1372228,5720
	30407	384590,0965	1372227,7240
	30408	384587,2987	1372227,9050
	30409	384584,5555	1372229,0660
	30410	384581,7206	1372230,1090
	30411	384578,8257	1372231,1620
	30412	384575,9861	1372232,5650
	30413	384573,3788	1372233,4440
	30414	384570,9356	1372233,9300
	30415	384569,0975	1372235,4180
	30416	384569,0570	1372238,7490
	30417	384570,5225	1372243,1280
	30418	384572,5942	1372247,9180
	30419	384574,8425	1372251,8050
	30420	384576,7136	1372254,5480
	30421	384577,7028	1372256,4930
	30422	384577,3092	1372257,5990
	30423	384575,4734	1372257,9070
	30424	384572,9199	1372257,0240
	30425	384570,3041	1372255,3230
	30426	384568,0072	1372253,5470
	30427	384565,1062	1372251,5000
	30428	384561,7029	1372249,3000
	30429	384557,4023	1372246,6240
	30430	384551,8404	1372243,2060
	30431	384546,2528	1372239,3990
	30432	384541,4226	1372235,4100
	30433	384537,9845	1372231,5500
	30434	384536,5258	1372228,3010
	30435	384536,2751	1372224,8950
	30436	384536,4163	1372220,2720
	30437	384536,2916	1372216,6030
	30438	384535,1883	1372214,3790
	30439	384532,9019	1372212,6330
	30440	384529,4180	1372210,3940
	30441	384526,5504	1372207,2360
	30442	384524,4498	1372203,1870

## Сведения о границах территориальной зоны природных ландшафтов (Р-3)

Сведения о характерных точках границ объекта	№ точки	Координаты	
		X	Y
	30443	384521,8999	1372199,1940
	30444	384518,9446	1372195,5180
	30362	384517,5242	1372191,4780
	30445	384542,0664	1382541,1278
	30446	384567,9200	1382509,0900
	30447	384617,7500	1382474,5800
	30448	384623,7200	1382455,1300
	30449	384618,8605	1382448,2352
	30450	384611,4300	1382462,4450
	30451	384570,0600	1382500,7000
	30452	384553,3600	1382515,4650
	30453	384545,1800	1382527,2950
	30445	384542,0664	1382541,1278
	30454	384543,3060	1382468,8461
	30455	384548,6985	1382471,2320
	30456	384557,0556	1382468,2060
	30457	384569,4836	1382456,4170
	30458	384577,7109	1382444,6910
	30459	384598,6692	1382441,4770
	30460	384606,9834	1382435,5520
	30461	384607,1456	1382435,4746
	30462	384600,1100	1382430,5000
	30463	384580,9400	1382432,5600
	30454	384543,3060	1382468,8461
	30464	384551,1622	1378970,8320
	30465	384551,3786	1378985,3330
	30466	384560,1256	1379008,4090
	30467	384577,2296	1379028,4600
	30468	384611,2214	1379054,0600
	30469	384797,4187	1379144,1090
	30470	384822,7937	1379155,3340
	30471	384872,8134	1379176,5270
	30472	384905,5769	1379193,0150
	30473	384939,4388	1379209,9150
	30474	384996,2605	1379236,8700
	30475	385023,0418	1379236,2040
	30476	385054,2900	1379231,1560
	30477	385087,5948	1379227,3240
	30478	385076,8917	1379180,7760
	30479	385035,5298	1379151,5430
	30480	384994,7459	1379135,3630
	30481	384978,0313	1379141,4140
	30482	384956,9865	1379138,8270

## Сведения о границах территориальной зоны природных ландшафтов (Р-3)

Сведения о характерных точках границ объекта	№ точки	Координаты	
		X	Y
	30483	384940,0988	1379133,2780
	30484	384923,1678	1379124,8280
	30485	384901,9499	1379110,6400
	30486	384893,4631	1379104,9650
	30487	384880,7753	1379099,3530
	30488	384859,6877	1379093,8660
	30489	384821,8850	1379094,4300
	30490	384792,3528	1379086,1680
	30491	384745,8901	1379069,4560
	30492	384733,1596	1379060,9430
	30493	384720,4718	1379055,3310
	30494	384703,5409	1379046,8810
	30495	384682,3234	1379032,6930
	30496	384669,6357	1379027,0810
	30497	384631,5734	1379010,2440
	30498	384576,3641	1378970,4560
	30499	384559,4765	1378964,9060
	30464	384551,1622	1378970,8320
	30500	384567,9189	1371101,9810
	30501	384568,3394	1371104,0250
	30502	384569,2599	1371106,0610
	30503	384570,3265	1371107,8360
	30504	384571,2354	1371109,7630
	30505	384572,0727	1371111,5900
	30506	384572,7023	1371113,5710
	30507	384573,1426	1371115,5950
	30508	384573,7715	1371117,5360
	30509	384575,6750	1371118,4180
	30510	384578,0064	1371118,4830
	30511	384580,1975	1371118,5310
	30512	384582,3268	1371118,4590
	30513	384584,3940	1371118,2480
	30514	384586,3461	1371117,6990
	30515	384588,0807	1371116,6430
	30516	384589,4483	1371115,1220
	30517	384590,3310	1371113,2790
	30518	384590,7806	1371111,2320
	30519	384590,9699	1371109,1690
	30520	384591,0989	1371107,0860
	30521	384591,3175	1371104,9730
	30522	384591,5260	1371102,8590
	30523	384591,5052	1371100,7890
	30524	384591,1451	1371098,7740

## Сведения о границах территориальной зоны природных ландшафтов (Р-3)

Сведения о характерных точках границ объекта	№ точки	Координаты	
		X	Y
	30525	384590,5161	1371096,8330
	30526	384589,6983	1371094,9750
	30527	384588,8113	1371093,1680
	30528	384587,6672	1371091,5650
	30529	384586,1195	1371090,3980
	30530	384584,3179	1371089,6340
	30531	384582,5189	1371089,0510
	30532	384580,8796	1371088,4450
	30533	384578,9286	1371089,0740
	30534	384577,0412	1371089,9430
	30535	384575,3140	1371090,8250
	30536	384573,2379	1371091,7800
	30537	384571,4929	1371092,8060
	30538	384569,7674	1371093,8020
	30539	384568,9149	1371095,6550
	30540	384568,5172	1371097,8310
	30541	384568,1982	1371099,9160
	30500	384567,9189	1371101,9810
	30542	384574,3664	1382623,0360
	30543	384575,1192	1382623,0250
	30544	384574,6498	1382623,1640
	30542	384574,3664	1382623,0360
	30545	384575,9284	1380020,5430
	30546	384576,0149	1380026,3440
	30547	384580,3451	1380034,9820
	30548	384584,6754	1380043,6200
	30549	384589,0917	1380058,0580
	30550	384585,0648	1380069,7210
	30551	384585,3245	1380087,1230
	30552	384589,6975	1380098,6610
	30553	384594,0710	1380110,1990
	30554	384597,8911	1380115,3118
	30555	384589,9700	1380075,1600
	30556	384587,0753	1380006,7364
	30557	384579,9989	1380011,7800
	30545	384575,9284	1380020,5430
	30558	384586,9161	1380002,8210
	30559	384586,9164	1380002,8285
	30560	384633,2000	1379991,6800
	30561	384637,8208	1379979,2430
	30562	384613,2984	1379990,9770
	30563	384592,4267	1379999,9910
	30564	384591,1587	1380001,7980

## Сведения о границах территориальной зоны природных ландшафтов (Р-3)

Сведения о характерных точках границ объекта	№ точки	Координаты	
		X	Y
	30558	384586,9161	1380002,8210
	30565	384590,4109	1371962,7630
	30566	384591,1013	1371960,0930
	30567	384592,8036	1371959,5570
	30568	384597,2593	1371961,2310
	30569	384601,3664	1371962,3300
	30570	384605,7627	1371962,0350
	30571	384610,8058	1371962,1790
	30572	384615,6084	1371964,9880
	30573	384617,8401	1371965,0750
	30574	384620,1048	1371965,3620
	30575	384621,8683	1371967,5960
	30576	384622,0693	1371969,6730
	30577	384621,5159	1371974,8220
	30578	384624,5341	1371980,0380
	30579	384629,6128	1371983,2530
	30580	384635,2166	1371985,4600
	30581	384640,5876	1371988,1500
	30582	384643,7491	1371991,5740
	30583	384645,6931	1371994,5060
	30584	384645,7634	1371995,1950
	30585	384644,3400	1372001,0270
	30586	384642,3383	1372002,2770
	30587	384639,9912	1372001,1520
	30588	384637,6270	1371998,8860
	30589	384637,5161	1371998,8280
	30590	384632,5647	1371995,4310
	30591	384629,0036	1371993,3840
	30592	384623,9147	1371990,1590
	30593	384619,3616	1371985,9760
	30594	384618,4023	1371984,6900
	30595	384615,7285	1371981,1090
	30596	384612,3042	1371976,1600
	30597	384608,9096	1371971,1890
	30598	384603,7716	1371968,0250
	30599	384600,7796	1371968,6000
	30600	384597,0368	1371971,1360
	30601	384595,3951	1371971,0400
	30602	384594,2390	1371969,9780
	30603	384592,9130	1371968,2470
	30565	384590,4109	1371962,7630
	30604	384598,2718	1371866,7000
	30605	384598,6223	1371864,0440

## Сведения о границах территориальной зоны природных ландшафтов (Р-3)

Сведения о характерных точках границ объекта	№ точки	Координаты	
		X	Y
	30606	384600,3446	1371862,8380
	30607	384602,7371	1371862,3020
	30608	384605,9183	1371862,3450
	30609	384609,4198	1371863,7530
	30610	384611,1854	1371865,4470
	30611	384612,4717	1371867,1980
	30612	384612,1065	1371870,2140
	30613	384609,3841	1371872,0950
	30614	384606,2285	1371872,4320
	30615	384605,5141	1371872,1430
	30616	384600,5429	1371870,1060
	30604	384598,2718	1371866,7000
	30617	384599,2003	1382795,6450
	30618	384619,1934	1382801,0650
	30619	384637,4737	1382792,6980
	30620	384651,4642	1382791,6210
	30621	384654,8170	1382792,3730
	30622	384665,3532	1382797,4760
	30623	384695,9109	1382801,7610
	30624	384715,5657	1382809,3900
	30625	384732,8607	1382816,7740
	30626	384766,4201	1382813,3730
	30627	384792,1199	1382807,7200
	30628	384775,9000	1382802,8700
	30629	384731,6700	1382809,6100
	30630	384651,4700	1382791,6200
	30617	384599,2003	1382795,6450
	30631	384606,4464	1365399,5450
	30632	384608,9300	1365472,1900
	30633	384609,2200	1365480,5500
	30634	384617,8600	1365519,1100
	30635	384619,0500	1365524,3900
	30636	384630,2700	1365533,5100
	30637	384664,2600	1365535,2600
	30638	384678,6400	1365547,0700
	30639	384694,0500	1365559,6800
	30640	384704,3781	1365590,0940
	30641	384705,1261	1365579,3680
	30642	384711,5869	1365576,4440
	30643	384716,6552	1365574,9540
	30644	384725,6564	1365571,7090
	30645	384730,9019	1365563,1470
	30646	384733,7377	1365563,6700

## Сведения о границах территориальной зоны природных ландшафтов (Р-3)

Сведения о характерных точках границ объекта	№ точки	Координаты	
		X	Y
	30647	384743,5872	1365560,4120
	30648	384753,9600	1365554,3190
	30649	384758,3530	1365545,4860
	30650	384756,4203	1365529,6780
	30651	384752,5000	1365513,3340
	30652	384767,9959	1365509,4260
	30653	384778,1745	1365499,8010
	30654	384788,6465	1365490,8780
	30655	384797,5143	1365491,6910
	30656	384800,1117	1365496,2060
	30657	384809,2857	1365500,6240
	30658	384824,5153	1365503,9380
	30659	384832,0207	1365498,2600
	30660	384835,6980	1365473,4110
	30661	384825,7161	1365465,7170
	30662	384826,1163	1365458,6270
	30663	384827,2112	1365447,2260
	30664	384822,3674	1365444,7680
	30665	384810,5809	1365451,7750
	30666	384792,3687	1365452,0470
	30667	384785,9658	1365446,8290
	30668	384770,8381	1365450,3440
	30669	384758,6513	1365447,4900
	30670	384750,3561	1365448,7550
	30671	384737,4981	1365457,6070
	30672	384727,9095	1365453,4200
	30673	384720,8538	1365444,8650
	30674	384704,6099	1365458,9640
	30675	384698,8334	1365478,1020
	30676	384693,1603	1365504,1670
	30677	384670,9461	1365524,4170
	30678	384636,4039	1365530,9940
	30679	384616,1121	1365511,2990
	30680	384615,1562	1365507,0310
	30681	384614,0221	1365481,9660
	30682	384616,9686	1365447,2820
	30683	384613,2987	1365433,4800
	30631	384606,4464	1365399,5450
	30684	384612,8653	1384821,3151
	30685	384668,8764	1384862,6550
	30686	384694,4372	1384864,7122
	30684	384612,8653	1384821,3151
	30687	384618,1029	1380364,5700



## Сведения о границах территориальной зоны природных ландшафтов (Р-3)

Сведения о характерных точках границ объекта	№ точки	Координаты	
		X	Y
	30688	384636,1757	1380361,4130
	30689	384652,9335	1380358,2630
	30690	384665,4910	1380355,1740
	30691	384782,6582	1380323,8820
	30692	384816,1307	1380314,6800
	30693	384828,6016	1380305,7920
	30694	384861,9875	1380290,7890
	30695	384887,0596	1380281,7130
	30696	384912,1398	1380273,1710
	30697	384931,3495	1380254,0537
	30698	384788,2100	1380315,1500
	30687	384618,1029	1380364,5700
	30699	384619,2550	1382816,3850
	30700	384627,3841	1382824,5380
	30701	384619,6262	1382830,0670
	30702	384628,1564	1382838,6420
	30703	384638,5685	1382845,3120
	30704	384677,0240	1382832,4040
	30705	384690,4402	1382837,5025
	30706	384690,7100	1382835,2000
	30707	384756,4100	1382839,6000
	30708	384839,6000	1382856,8500
	30709	384863,3000	1382843,0100
	30710	384842,1774	1382828,7257
	30711	384846,6125	1382833,0310
	30712	384846,5000	1382836,2500
	30713	384838,1800	1382839,2800
	30714	384838,1799	1382839,2800
	30715	384838,1799	1382839,2800
	30716	384800,2949	1382836,9200
	30717	384749,6799	1382826,1050
	30718	384699,1399	1382818,1900
	30719	384678,0799	1382812,6650
	30720	384648,5949	1382810,1750
	30721	384627,5950	1382810,4550
	30699	384619,2550	1382816,3850
	30722	384638,2278	1371674,5820
	30723	384641,2536	1371663,5250
	30724	384648,9255	1371654,1590
	30725	384655,3331	1371651,2430
	30726	384660,9471	1371653,4600
	30727	384663,3033	1371658,5450
	30728	384664,3952	1371666,0510

## Сведения о границах территориальной зоны природных ландшафтов (Р-3)

Сведения о характерных точках границ объекта	№ точки	Координаты	
		X	Y
	30729	384665,0025	1371673,9230
	30730	384666,6823	1371679,9290
	30731	384670,7575	1371686,9490
	30732	384673,6364	1371690,1970
	30733	384675,4756	1371693,4800
	30734	384676,4167	1371698,2470
	30735	384676,4963	1371701,5760
	30736	384675,4355	1371706,9030
	30737	384672,8109	1371712,0030
	30738	384671,0072	1371713,7900
	30739	384668,5193	1371713,9570
	30740	384666,3718	1371713,4790
	30741	384662,6033	1371711,6050
	30742	384656,7070	1371707,2220
	30743	384654,7250	1371703,7510
	30744	384654,7882	1371700,6100
	30745	384653,9329	1371698,2520
	30746	384651,7472	1371694,5340
	30747	384646,0190	1371690,0180
	30748	384644,5919	1371688,8890
	30749	384639,0604	1371683,4810
	30722	384638,2278	1371674,5820
	30750	384641,1622	1382750,9828
	30751	384660,4500	1382759,3800
	30752	384688,9400	1382750,3900
	30753	384695,6900	1382734,6500
	30754	384688,1382	1382731,2478
	30755	384689,8417	1382732,0170
	30756	384672,7250	1382734,3800
	30757	384660,1050	1382737,5300
	30758	384643,5200	1382749,2900
	30750	384641,1622	1382750,9828
	30759	384642,6800	1384240,4900
	30760	384663,0000	1384243,0900
	30761	384727,4700	1384192,8600
	30762	384735,8000	1384169,5500
	30763	384757,3900	1384159,0800
	30764	384768,9000	1384153,1100
	30765	384775,5800	1384115,3400
	30766	384774,9500	1384073,3200
	30767	384771,4500	1384032,8100
	30768	384754,0700	1384033,0700
	30769	384739,8100	1384049,2200

## Сведения о границах территориальной зоны природных ландшафтов (Р-3)

Сведения о характерных точках границ объекта	№ точки	Координаты	
		X	Y
	30770	384727,0300	1384066,8000
	30771	384724,4300	1384087,1200
	30772	384710,2100	1384104,7200
	30773	384708,9000	1384114,8800
	30774	384723,7200	1384136,4000
	30775	384721,1100	1384155,2800
	30776	384711,3800	1384182,9500
	30777	384695,6100	1384194,7900
	30778	384686,6700	1384178,9800
	30779	384670,9700	1384195,1600
	30780	384645,2400	1384218,7300
	30759	384642,6800	1384240,4900
	30781	384659,1699	1382824,6830
	30782	384676,7450	1382818,8050
	30783	384696,8600	1382826,3550
	30784	384714,4500	1382832,9750
	30785	384714,9657	1382834,2130
	30786	384699,4748	1382831,7770
	30787	384678,3871	1382826,2900
	30781	384659,1699	1382824,6830
	30788	384700,8878	1382164,9850
	30789	384702,8200	1382169,7200
	30790	384829,4400	1382564,9400
	30791	384940,2100	1382810,5200
	30792	385124,5900	1383056,3300
	30793	385204,1200	1383204,8400
	30794	385295,2700	1383410,8000
	30795	385359,0800	1383513,8400
	30796	385468,2400	1383715,2300
	30797	385468,5100	1383667,1200
	30798	385454,5542	1383643,4310
	30799	385451,7789	1383650,6810
	30800	385465,1797	1383670,6390
	30801	385463,2750	1383699,3800
	30802	385463,2749	1383699,3798
	30803	385463,2749	1383699,3800
	30804	385429,5099	1383642,8850
	30805	385412,5649	1383601,4350
	30806	385383,2599	1383547,2150
	30807	385341,8949	1383472,7200
	30808	385284,1699	1383374,2600
	30809	385259,0136	1383328,8580
	30810	385226,2784	1383254,8900

## Сведения о границах территориальной зоны природных ландшафтов (Р-3)

Сведения о характерных точках границ объекта	№ точки	Координаты	
		X	Y
	30811	385226,7249	1383253,4850
	30812	385215,5899	1383226,8800
	30813	385195,7049	1383173,2050
	30814	385174,6549	1383124,3600
	30815	385115,8399	1383019,2300
	30816	385082,5549	1382936,6100
	30817	385062,5099	1382913,3500
	30818	385039,8649	1382886,6600
	30819	385006,0499	1382853,7750
	30820	384981,6999	1382816,0300
	30821	384955,0299	1382770,1400
	30822	384937,1549	1382738,6200
	30823	384901,7899	1382682,1650
	30824	384875,1649	1382616,1700
	30825	384866,5299	1382593,1950
	30826	384844,7549	1382547,0750
	30827	384831,5349	1382506,6200
	30828	384799,1149	1382437,0800
	30829	384773,6849	1382389,1600
	30830	384758,2949	1382338,8600
	30831	384738,0099	1382255,8800
	30832	384712,0699	1382182,0600
	30833	384712,3799	1382171,5500
	30788	384700,8878	1382164,9850
	30834	384723,4674	1384905,1990
	30835	384730,8713	1384916,4600
	30836	384763,4988	1384944,9670
	30837	384771,3824	1384951,1261
	30838	384755,5600	1384934,8400
	30839	384825,8300	1384954,9100
	30840	384823,8665	1384946,5543
	30841	384821,2249	1384945,3650
	30842	384787,4049	1384934,2900
	30843	384757,5399	1384917,9000
	30844	384757,5396	1384917,8998
	30845	384730,5150	1384902,7400
	30846	384763,1150	1384931,3550
	30847	384774,5379	1384940,2520
	30848	384773,0473	1384939,8260
	30849	384757,9728	1384931,5610
	30834	384723,4674	1384905,1990
	30850	384764,3595	1382926,0770
	30851	384767,5548	1382931,1410

## Сведения о границах территориальной зоны природных ландшафтов (Р-3)

Сведения о характерных точках границ объекта	№ точки	Координаты	
		X	Y
	30852	384776,7041	1382936,4450
	30853	384792,7006	1382943,0590
	30854	384803,2367	1382951,1240
	30855	384808,7288	1382952,3870
	30856	384812,5272	1382958,4080
	30857	384804,4533	1382958,7840
	30858	384815,0089	1382975,5330
	30859	384814,4900	1382971,8200
	30860	384822,7400	1382970,0200
	30861	384963,1300	1383054,7800
	30862	385003,7700	1383079,4600
	30863	385046,5000	1383096,7100
	30864	385064,4400	1383089,7000
	30865	385063,4060	1383087,8680
	30866	385050,4750	1383087,0550
	30867	385024,7000	1383073,7600
	30868	384982,8150	1383053,1000
	30869	384939,1700	1383033,8900
	30870	384901,7700	1383005,4050
	30871	384885,7050	1382999,6450
	30872	384848,9507	1382972,1250
	30873	384870,6159	1382975,3507
	30874	384836,6100	1382966,2700
	30875	384766,2000	1382927,7000
	30850	384764,3595	1382926,0770
	30876	384770,6200	1380361,7730
	30877	384770,7498	1380370,4730
	30878	384774,9930	1380373,3110
	30879	384779,2367	1380376,1480
	30880	384791,8375	1380375,9600
	30881	384800,2383	1380375,8350
	30882	384808,6819	1380378,6100
	30883	384842,3712	1380383,9090
	30884	384888,6607	1380389,0200
	30885	384905,4619	1380388,7690
	30886	384913,7328	1380379,9430
	30887	384913,6896	1380377,0430
	30888	384909,4026	1380371,3050
	30889	384900,8288	1380359,8300
	30890	384900,7422	1380354,0300
	30891	384909,0565	1380348,1040
	30892	384917,4568	1380347,9780
	30893	384925,9441	1380353,6540

## Сведения о границах территориальной зоны природных ландшафтов (Р-3)

Сведения о характерных точках границ объекта	№ точки	Координаты	
		X	Y
	30894	384930,1445	1380353,5910
	30895	384938,5016	1380350,5650
	30896	384951,0158	1380344,5770
	30897	384959,0704	1380321,2500
	30898	384963,0545	1380306,6860
	30899	384962,6218	1380277,6840
	30900	384954,2209	1380277,8100
	30901	384933,3492	1380286,8230
	30902	384891,6062	1380304,8520
	30903	384837,3486	1380328,8680
	30904	384783,0476	1380349,9840
	30876	384770,6200	1380361,7730
	30905	384790,4098	1366031,8630
	30906	384793,5600	1366054,5900
	30907	384801,1590	1366052,5825
	30905	384790,4098	1366031,8630
	30908	384804,9826	1366051,5724
	30909	384820,3600	1366047,5100
	30910	384838,4900	1366029,3700
	30911	384846,3700	1365945,0600
	30912	384845,3126	1365902,1310
	30913	384840,8784	1365918,0830
	30914	384833,6454	1365943,1870
	30915	384837,5211	1365984,4280
	30916	384825,9905	1366012,8560
	30917	384832,4926	1366035,3690
	30918	384828,3851	1366039,4760
	30919	384812,1300	1366049,6810
	30908	384804,9826	1366051,5724
	30920	384818,9550	1386129,5500
	30921	384821,7320	1386129,3420
	30922	384821,7320	1386129,3420
	30923	384821,7321	1386129,3420
	30924	384821,6663	1386129,5140
	30925	384819,3519	1386143,1440
	30926	384827,9027	1386142,5130
	30927	384832,4592	1386144,1990
	30928	384847,9200	1386113,0300
	30929	384871,7900	1386081,2500
	30930	384894,8100	1386056,8200
	30931	384921,5000	1386037,5400
	30932	384973,7054	1386016,8842
	30933	384962,2250	1386017,0650

## Сведения о границах территориальной зоны природных ландшафтов (Р-3)

Сведения о характерных точках границ объекта	№ точки	Координаты	
		X	Y
	30934	384962,2250	1386017,0650
	30935	384962,2249	1386017,0650
	30936	384965,1049	1386008,9800
	30937	384952,1050	1386009,2400
	30938	384933,0250	1386017,5650
	30939	384929,2350	1386028,7750
	30940	384918,2400	1386032,8800
	30941	384904,1650	1386034,0650
	30942	384888,6850	1386045,8950
	30943	384879,8600	1386059,6450
	30944	384859,8450	1386074,0000
	30945	384859,8450	1386073,9999
	30946	384859,8449	1386074,0000
	30947	384856,2949	1386064,9950
	30948	384838,2750	1386075,3950
	30949	384827,9900	1386098,0850
	30950	384821,2800	1386115,8800
	30920	384818,9550	1386129,5500
	30951	384834,7500	1380739,2500
	30952	384868,0800	1380837,7900
	30953	384873,6300	1380846,4100
	30954	384882,4500	1380844,5800
	30955	384887,5100	1380807,3200
	30956	384894,7500	1380802,7900
	30957	384902,7300	1380808,0500
	30958	384914,0879	1380831,2127
	30959	384907,6145	1380738,4740
	30960	384885,4447	1380660,4820
	30961	384885,0552	1380634,3800
	30962	384876,0919	1380596,8030
	30963	384879,8595	1380567,7380
	30964	384879,3835	1380535,8360
	30965	384883,1079	1380503,8710
	30966	384886,9617	1380480,6070
	30967	384882,5454	1380466,1690
	30968	384882,3723	1380454,5680
	30969	384873,8849	1380448,8930
	30970	384858,0419	1380450,2245
	30971	384863,0200	1380515,6500
	30972	384850,0800	1380627,1400
	30951	384834,7500	1380739,2500
	30973	384843,4815	1386259,6280
	30974	384843,5403	1386260,1090

## Сведения о границах территориальной зоны природных ландшафтов (Р-3)

Сведения о характерных точках границ объекта	№ точки	Координаты	
		X	Y
	30975	384852,9074	1386298,1030
	30976	384878,4920	1386341,7220
	30977	384896,7011	1386382,5180
	30978	384926,8708	1386438,5360
	30979	384942,2349	1386436,1070
	30980	384944,0404	1386458,8130
	30981	384950,3872	1386490,9860
	30982	384957,9160	1386504,0740
	30983	384970,6864	1386524,4170
	30984	384974,5821	1386539,7590
	30985	384984,4636	1386563,0790
	30986	384992,1674	1386587,8980
	30987	384999,7180	1386602,4520
	30988	385013,9002	1386619,1080
	30989	385026,9606	1386634,3130
	30990	385032,5799	1386642,2960
	30991	385038,2428	1386653,2120
	30992	385040,6831	1386669,3090
	30993	385048,9669	1386683,8530
	30994	385055,3630	1386694,7570
	30995	385063,9478	1386704,8960
	30996	385076,1548	1386712,0470
	30997	385083,7164	1386727,3350
	30998	385093,0836	1386740,7620
	30999	385117,3114	1386767,1680
	31000	385123,9155	1386767,4360
	31001	385130,7713	1386784,5670
	31002	385135,2127	1386787,0420
	31003	385134,0123	1386788,2900
	31004	385134,0123	1386788,2899
	31005	385134,0122	1386788,2900
	31006	385132,7623	1386786,9650
	31007	385118,7291	1386773,6120
	31008	385118,2949	1386770,6100
	31009	385106,7699	1386759,0250
	31010	385086,8949	1386734,6600
	31011	385075,3699	1386723,0700
	31012	385061,4299	1386714,5500
	31013	385045,7352	1386697,7850
	31014	385054,9100	1386710,8100
	31015	385092,0600	1386748,2300
	31016	385132,7600	1386786,9700
	31017	385179,0200	1386836,0300



## Сведения о границах территориальной зоны природных ландшафтов (Р-3)

Сведения о характерных точках границ объекта	№ точки	Координаты	
		X	Y
	31018	385232,1900	1386907,8700
	31019	385242,0400	1386919,2000
	31020	385267,0200	1386946,1600
	31021	385269,5648	1386948,5079
	31022	385267,0158	1386946,1550
	31023	385266,3392	1386945,4240
	31024	385238,1850	1386899,2750
	31025	385216,3500	1386872,8650
	31026	385189,0050	1386835,3000
	31027	385149,3600	1386790,6650
	31028	385145,4757	1386788,2270
	31029	385147,3676	1386787,5970
	31030	385158,9070	1386793,7210
	31031	385186,8456	1386824,7860
	31032	385210,6845	1386849,6160
	31033	385243,2440	1386883,4740
	31034	385260,1302	1386902,6840
	31035	385298,4039	1386935,8840
	31036	385303,7307	1386946,1520
	31037	385299,5550	1386955,4150
	31038	385299,8600	1386970,3100
	31039	385299,7014	1386973,2811
	31040	385309,6500	1386977,8700
	31041	385343,9000	1386989,1200
	31042	385377,7000	1387008,8000
	31043	385433,2500	1387047,8200
	31044	385469,5200	1387066,3800
	31045	385419,7400	1387020,3700
	31046	385373,9700	1386993,5700
	31047	385331,9200	1386950,5500
	31048	385307,4000	1386918,4100
	31049	385269,2900	1386883,4500
	31050	385229,4500	1386845,0800
	31051	385191,1700	1386806,5000
	31052	385169,0200	1386784,9700
	31053	385153,7300	1386790,9200
	31054	385127,7600	1386770,8200
	31055	385084,2200	1386722,8200
	31056	385062,4500	1386670,3900
	31057	385043,1000	1386637,7400
	31058	385007,9900	1386590,6300
	31059	384987,3200	1386535,1500
	31060	384974,3400	1386507,2800

## Сведения о границах территориальной зоны природных ландшафтов (Р-3)

Сведения о характерных точках границ объекта	№ точки	Координаты	
		X	Y
	31061	384962,1700	1386492,2600
	31062	384955,2600	1386448,5100
	31063	384871,2000	1386314,1400
	30973	384843,4815	1386259,6280
	31064	384872,1185	1381967,7970
	31065	384874,8620	1381993,6860
	31066	384885,0095	1382041,8570
	31067	384902,2095	1382088,7440
	31068	384928,5198	1382114,2810
	31069	384953,3880	1382122,1600
	31070	384987,5598	1382121,6500
	31071	385010,0681	1382126,9950
	31072	385026,8259	1382123,8440
	31073	385043,6271	1382123,5930
	31074	385047,8275	1382123,5310
	31075	385069,9148	1382125,8120
	31076	385113,8279	1382127,0220
	31077	385146,6007	1382127,9240
	31078	385144,9612	1382124,1495
	31079	384998,2300	1382115,6200
	31080	384955,0200	1382118,1200
	31081	384930,6700	1382106,8600
	31082	384917,6100	1382072,1900
	31083	384881,5800	1381932,7800
	31084	384920,6900	1381935,4400
	31085	384934,4500	1381953,8400
	31086	384948,3300	1381949,9100
	31087	384954,9929	1381943,8077
	31088	384954,7162	1381943,8890
	31089	384937,8718	1381941,2390
	31090	384925,1412	1381932,7270
	31091	384908,1670	1381921,3770
	31092	384895,5225	1381918,6640
	31093	384884,1521	1381921,4610
	31094	384882,9651	1381921,7530
	31095	384874,8243	1381939,2790
	31064	384872,1185	1381967,7970
	31096	384895,0750	1386500,4250
	31097	384895,2850	1386515,3250
	31098	384895,5247	1386515,9390
	31099	384895,7181	1386528,9040
	31100	384903,7217	1386549,3160
	31101	384912,1006	1386560,4820

## Сведения о границах территориальной зоны природных ландшафтов (Р-3)

Сведения о характерных точках границ объекта	№ точки	Координаты	
		X	Y
	31102	384923,1830	1386580,8480
	31103	384938,9758	1386607,3020
	31104	384959,9213	1386624,5030
	31105	384969,1467	1386630,9380
	31106	384976,5304	1386636,3060
	31107	384985,6576	1386660,6360
	31108	384992,4472	1386675,1420
	31109	384998,0435	1386683,0930
	31110	385011,1270	1386701,0880
	31111	385031,9140	1386737,2244
	31112	385036,2880	1386744,8280
	31113	385100,6652	1386843,5340
	31114	385107,4918	1386863,0390
	31115	385107,6258	1386872,0230
	31116	385119,2555	1386884,9210
	31117	385119,3895	1386893,9050
	31118	385130,2755	1386911,7160
	31119	385164,3658	1386979,0130
	31120	385166,8892	1386983,8770
	31121	385169,4796	1386993,2330
	31122	385173,6670	1387000,1150
	31123	385182,7245	1387004,8810
	31124	385187,2837	1387009,3060
	31125	385187,7835	1387015,4260
	31126	385198,9011	1387021,3870
	31127	385206,3677	1387029,0370
	31128	385209,3482	1387037,1620
	31129	385219,2895	1387046,4080
	31130	385223,4891	1387054,1070
	31131	385233,8692	1387065,3890
	31132	385240,8909	1387070,5940
	31133	385245,9255	1387079,5050
	31134	385253,4713	1387092,4640
	31135	385286,7816	1387107,4890
	31136	385297,0155	1387108,9700
	31137	385314,2040	1387111,1640
	31138	385319,9701	1387114,3460
	31139	385321,6585	1387117,9970
	31140	385336,9574	1387130,4310
	31141	385343,0831	1387130,3400
	31142	385367,4136	1387144,9340
	31143	385380,3220	1387146,6600
	31144	385380,6778	1387152,1370

## Сведения о границах территориальной зоны природных ландшафтов (Р-3)

Сведения о характерных точках границ объекта	№ точки	Координаты	
		X	Y
	31145	385404,8013	1387170,6900
	31146	385419,1045	1387174,0400
	31147	385434,6511	1387168,8740
	31148	385443,8048	1387157,7730
	31149	385450,5699	1387151,9160
	31150	385453,1836	1387143,3800
	31151	385461,6412	1387137,1490
	31152	385471,0339	1387137,0090
	31153	385471,0339	1387137,0090
	31154	385471,0340	1387137,0090
	31155	385481,6945	1387139,7090
	31156	385483,9542	1387138,7386
	31157	385465,5200	1387132,5900
	31158	385418,6300	1387133,7100
	31159	385371,7400	1387127,0100
	31160	385271,8100	1387094,0700
	31161	385182,0300	1386980,9300
	31162	385142,5400	1386905,8200
	31163	385119,8500	1386848,0900
	31164	385083,2700	1386790,5700
	31165	385050,0600	1386738,2100
	31166	385024,3100	1386697,4900
	31167	384986,3100	1386634,1000
	31168	384955,3500	1386603,4400
	31169	384934,8600	1386566,6000
	31170	384931,1964	1386554,8450
	31171	384928,2399	1386553,3350
	31172	384919,0899	1386529,7750
	31173	384917,4790	1386524,2810
	31174	384917,6765	1386521,3910
	31175	384916,9127	1386519,6500
	31176	384916,7549	1386513,9350
	31177	384913,0199	1386498,1300
	31096	384895,0750	1386500,4250
	31178	384925,6175	1364761,7025
	31179	384927,1200	1364759,2100
	31180	384930,8000	1364729,6100
	31181	384955,9903	1364685,0330
	31182	384929,3136	1364702,0220
	31178	384925,6175	1364761,7025
	31183	384926,5300	1386505,5600
	31184	384928,1950	1386518,9200
	31185	384928,3100	1386519,1080

## Сведения о границах территориальной зоны природных ландшафтов (Р-3)

Сведения о характерных точках границ объекта	№ точки	Координаты	
		X	Y
	31186	384926,8826	1386519,2010
	31187	384928,6212	1386532,5200
	31188	384929,7168	1386534,3200
	31189	384929,6600	1386532,1100
	31190	384935,4800	1386525,3200
	31191	384939,6800	1386523,4600
	31192	384950,6700	1386533,7320
	31193	384949,3349	1386530,9450
	31194	384936,7149	1386504,8800
	31183	384926,5300	1386505,5600
	31195	384956,8313	1386770,4570
	31196	385059,9897	1387003,3040
	31197	385090,0292	1387039,0850
	31198	385105,8627	1387057,9560
	31199	385154,6037	1387115,9800
	31200	385177,0438	1387136,4830
	31201	385212,2790	1387168,6860
	31202	385269,3135	1387220,8100
	31203	385270,6728	1387222,0820
	31204	385428,0046	1387292,9130
	31205	385537,4532	1387316,6810
	31206	385557,5101	1387321,0440
	31207	385617,8072	1387334,1490
	31208	385618,4919	1387334,2980
	31209	385614,2382	1387332,2500
	31210	385603,3116	1387330,2340
	31211	385618,9450	1387321,2050
	31212	385559,3700	1387308,6350
	31213	385518,9450	1387300,9400
	31214	385509,2850	1387309,9100
	31215	385500,8550	1387301,6400
	31216	385484,6850	1387292,0800
	31217	385482,5600	1387283,9350
	31218	385474,1900	1387281,4600
	31219	385458,3600	1387287,9000
	31220	385444,9100	1387286,4700
	31221	385427,1150	1387272,3500
	31222	385406,3750	1387267,5200
	31223	385357,5350	1387244,9500
	31224	385277,6750	1387207,8300
	31225	385247,0900	1387176,0550
	31226	385226,5600	1387164,4150
	31227	385192,5700	1387139,7350

## Сведения о границах территориальной зоны природных ландшафтов (Р-3)

Сведения о характерных точках границ объекта	№ точки	Координаты	
		X	Y
	31228	385157,6450	1387103,0800
	31229	385115,6550	1387056,7100
	31230	385074,9450	1387002,4050
	31231	385058,7450	1386973,5400
	31232	385031,9150	1386918,2500
	31233	385009,0450	1386872,5600
	31234	385002,4050	1386845,6300
	31235	384972,6350	1386803,5250
	31236	384965,0950	1386783,9250
	31195	384956,8313	1386770,4570
	31237	384957,5150	1385073,8750
	31238	384959,3201	1385077,4663
	31239	384989,5400	1385057,8100
	31240	384986,8789	1385052,0040
	31241	384965,6950	1385062,0450
	31237	384957,5150	1385073,8750
	31242	384969,2400	1382165,9900
	31243	384977,8609	1382176,4180
	31244	384969,5678	1382179,6700
	31245	384988,7729	1382202,9560
	31246	385025,7937	1382235,4040
	31247	385101,2949	1382319,1370
	31248	385168,6736	1382365,7620
	31249	385184,6577	1382376,8230
	31250	385208,7547	1382402,9240
	31251	385321,0088	1382524,5120
	31252	385391,4580	1382595,9350
	31253	385406,3333	1382604,1440
	31254	385416,3120	1382605,2760
	31255	385428,8548	1382601,9580
	31256	385435,5756	1382595,2120
	31257	385209,2100	1382368,9000
	31258	384990,5500	1382172,0000
	31259	385549,5700	1382150,2200
	31260	385536,2600	1382164,5600
	31261	385526,1600	1382200,4800
	31262	385534,1000	1382207,3800
	31263	385568,5500	1382178,9600
	31264	385578,9100	1382156,0200
	31265	385590,8300	1382145,2400
	31266	385685,6800	1382146,2900
	31267	385713,8200	1382131,0100
	31268	385773,5800	1382131,7300

## Сведения о границах территориальной зоны природных ландшафтов (Р-3)

Сведения о характерных точках границ объекта	№ точки	Координаты	
		X	Y
	31269	385780,4400	1382124,6500
	31270	385781,4600	1382115,3500
	31271	385774,8700	1382109,3900
	31272	385755,5900	1382109,6800
	31273	385745,3700	1382100,5500
	31274	385760,5400	1382082,5600
	31275	385767,5300	1382053,4900
	31276	385768,1800	1382019,3100
	31277	385768,1784	1382019,3076
	31278	385768,0520	1382025,9290
	31279	385741,2800	1382089,8500
	31280	385690,6350	1382103,5450
	31281	385728,3452	1382107,0260
	31282	385691,0059	1382117,1960
	31283	385733,7171	1382121,0990
	31284	385765,3346	1382123,9880
	31285	385766,0982	1382125,1670
	31286	385765,6000	1382126,6950
	31287	385756,1100	1382130,7600
	31288	385726,0135	1382131,1510
	31289	385713,8217	1382131,0010
	31290	385713,2408	1382131,3170
	31291	385507,6900	1382133,9850
	31292	385155,6250	1382144,3600
	31293	385134,5550	1382138,4350
	31294	385109,3600	1382142,7300
	31295	385060,4800	1382147,7750
	31296	385035,4450	1382150,6650
	31297	385014,5300	1382153,9400
	31298	384997,8050	1382157,1000
	31299	384978,6450	1382162,4300
	31242	384969,2400	1382165,9900
	31300	384975,7071	1381937,7315
	31301	385005,4600	1381945,8200
	31302	385037,3800	1381967,1900
	31303	385054,8456	1381980,4030
	31304	385047,0959	1381962,2760
	31305	385034,3921	1381933,9970
	31306	385023,2137	1381931,6000
	31307	385021,7477	1381931,2850
	31308	385009,0603	1381925,6730
	31309	385003,9084	1381925,7500
	31310	384996,4596	1381925,8610

## Сведения о границах территориальной зоны природных ландшафтов (Р-3)

Сведения о характерных точках границ объекта	№ точки	Координаты	
		X	Y
	31300	384975,7071	1381937,7315
	31311	384984,0191	1386012,8034
	31312	384996,6900	1386007,7900
	31313	385169,2500	1385928,8400
	31314	385368,1000	1385836,1100
	31315	385431,0800	1385795,1300
	31316	385480,5200	1385766,3600
	31317	385534,8700	1385736,2900
	31318	385599,7300	1385694,2100
	31319	385657,8200	1385672,7400
	31320	385691,6600	1385656,3700
	31321	385722,1200	1385646,2400
	31322	385741,8600	1385641,7200
	31323	385743,2500	1385646,9600
	31324	385723,5100	1385655,0800
	31325	385694,0000	1385671,8400
	31326	385650,9400	1385690,4300
	31327	385619,8900	1385694,1500
	31328	385596,8700	1385702,2400
	31329	385550,0500	1385735,2400
	31330	385522,3000	1385758,9800
	31331	385502,3800	1385776,5800
	31332	385474,2100	1385794,9400
	31333	385460,6100	1385809,8300
	31334	385457,4900	1385824,3600
	31335	385462,3600	1385835,9500
	31336	385514,1700	1385809,1300
	31337	385536,3700	1385791,3800
	31338	385583,3700	1385763,9300
	31339	385615,5100	1385743,8100
	31340	385647,4911	1385726,4022
	31341	385653,8700	1385722,9300
	31342	385666,4956	1385714,2842
	31343	385695,6500	1385694,3200
	31344	385718,2900	1385687,0600
	31345	385722,2008	1385689,6610
	31346	385726,1049	1385687,2350
	31347	385730,9049	1385676,2950
	31348	385688,1800	1385690,6750
	31349	385647,4950	1385713,6050
	31350	385612,7050	1385732,7700
	31351	385577,9100	1385751,8350
	31352	385550,8400	1385767,7850



## Сведения о границах территориальной зоны природных ландшафтов (Р-3)

Сведения о характерных точках границ объекта	№ точки	Координаты	
		X	Y
	31353	385529,5600	1385779,7750
	31354	385502,5450	1385801,5250
	31355	385474,5050	1385818,7050
	31356	385474,5049	1385818,7050
	31357	385474,5049	1385818,7050
	31358	385460,7526	1385817,3580
	31359	385462,8921	1385809,0250
	31360	385485,0828	1385793,0910
	31361	385521,7520	1385767,1900
	31362	385559,2507	1385731,5260
	31363	385602,7736	1385707,4730
	31364	385629,0385	1385703,1800
	31365	385654,3723	1385701,8270
	31366	385699,8741	1385679,6950
	31367	385732,7890	1385663,6010
	31368	385763,7686	1385648,5120
	31369	385760,6984	1385638,8060
	31370	385751,0093	1385640,8950
	31371	385751,0094	1385640,8950
	31372	385751,0092	1385640,8950
	31373	385763,3799	1385634,8850
	31374	385760,3149	1385625,2650
	31375	385726,3000	1385632,5050
	31376	385667,1700	1385657,8400
	31377	385595,4450	1385687,2250
	31378	385511,7700	1385733,2400
	31379	385465,8800	1385759,7150
	31380	385411,2350	1385791,7300
	31381	385393,0050	1385809,1400
	31382	385362,9300	1385825,1700
	31383	385324,7200	1385839,8300
	31384	385301,5600	1385856,3700
	31385	385260,8600	1385878,8000
	31386	385219,2150	1385896,0500
	31387	385186,2500	1385908,7600
	31388	385152,8900	1385925,2850
	31389	385124,7100	1385937,4650
	31390	385081,5850	1385951,7550
	31391	385014,2250	1385987,1200
	31311	384984,0191	1386012,8034
	31392	384986,9580	1364690,4458
	31393	384989,6200	1364711,3300
	31394	385009,3600	1364724,7000

## Сведения о границах территориальной зоны природных ландшафтов (Р-3)

Сведения о характерных точках границ объекта	№ точки	Координаты	
		X	Y
	31395	385020,0700	1364724,1400
	31396	385094,9900	1364689,5100
	31397	385114,8100	1364665,0100
	31398	385167,2500	1364600,1200
	31399	385204,4974	1364525,6190
	31400	385097,7186	1364667,5680
	31401	385013,2972	1364718,7120
	31402	385013,2972	1364718,7120
	31392	384986,9580	1364690,4458
	31403	385001,7300	1384942,7050
	31404	385003,3031	1384951,5870
	31405	385002,1705	1384956,3110
	31406	385003,4102	1384963,3430
	31407	385024,0800	1384927,3100
	31408	385047,9200	1384811,8700
	31409	385073,0200	1384759,1700
	31410	385070,5171	1384756,2370
	31411	385041,7650	1384808,6450
	31412	385025,5800	1384849,5100
	31413	385013,6800	1384893,2550
	31403	385001,7300	1384942,7050
	31414	385005,5959	1385018,7131
	31415	385005,7000	1385018,6600
	31416	385070,9300	1385015,5500
	31417	385159,1000	1385049,9800
	31418	385195,0900	1385088,0500
	31419	385235,2600	1385089,6300
	31420	385262,9500	1385078,7600
	31421	385293,6700	1384992,5600
	31422	385286,1700	1384975,3100
	31423	385295,9200	1384966,7000
	31424	385305,6700	1384977,9400
	31425	385316,1600	1384974,1800
	31426	385321,7800	1384962,5800
	31427	385339,7600	1384956,9500
	31428	385351,7600	1384970,0700
	31429	385373,4900	1384923,2200
	31430	385390,5600	1384929,4100
	31431	385401,6100	1384943,0800
	31432	385407,2300	1384971,2000
	31433	385404,9700	1384991,4200
	31434	385438,8200	1384999,5400
	31435	385453,8800	1385018,3200

## Сведения о границах территориальной зоны природных ландшафтов (Р-3)

Сведения о характерных точках границ объекта	№ точки	Координаты	
		X	Y
	31436	385449,0121	1384966,0084
	31437	385445,9900	1384992,3200
	31438	385428,1500	1384980,2050
	31439	385409,0188	1384978,8350
	31440	385410,5524	1384965,8580
	31441	385408,9300	1384962,5390
	31442	385410,1700	1384952,1900
	31443	385395,5500	1384922,4750
	31444	385370,7600	1384908,7500
	31445	385364,0900	1384935,3450
	31446	385348,5200	1384954,8850
	31447	385315,0650	1384957,2050
	31448	385290,3150	1384955,7850
	31449	385278,5350	1384989,4200
	31450	385252,9716	1384958,1330
	31451	385254,9635	1384934,6870
	31452	385254,5423	1384921,2390
	31453	385254,5500	1384921,1500
	31454	385251,6121	1384826,9680
	31455	385259,9300	1384694,7882
	31456	385251,1800	1384736,5900
	31457	385247,4300	1384959,9300
	31458	385267,5100	1385023,9200
	31459	385238,6400	1385062,8200
	31460	385184,6800	1385051,5200
	31461	385167,1200	1385033,9600
	31462	385084,3200	1385001,3300
	31463	385037,8800	1385011,3600
	31464	385006,7726	1384996,8490
	31465	385006,9600	1385009,2900
	31414	385005,5959	1385018,7131
	31466	385037,3604	1380206,5192
	31467	385051,7815	1380199,9820
	31468	385103,1734	1380167,2590
	31469	385150,6601	1380094,0160
	31470	385178,6824	1380054,9510
	31471	385237,7042	1379977,8850
	31472	385274,2305	1379936,9530
	31473	385300,9043	1379907,9120
	31474	385288,3700	1379913,0700
	31475	385120,3700	1380120,6300
	31466	385037,3604	1380206,5192
	31476	385052,3938	1384314,4907

## Сведения о границах территориальной зоны природных ландшафтов (Р-3)

Сведения о характерных точках границ объекта	№ точки	Координаты	
		X	Y
	31477	385075,5200	1384316,8700
	31478	385086,8000	1384272,3300
	31479	385101,8700	1384243,4800
	31480	385122,5600	1384218,3900
	31481	385116,9200	1384176,3400
	31482	385176,5300	1384096,0400
	31483	385250,0866	1384076,1900
	31484	385250,0591	1384074,3460
	31485	385249,9004	1384074,3900
	31486	385249,7100	1384060,7050
	31487	385249,3061	1384060,8163
	31488	385249,3000	1384060,9100
	31489	385248,7628	1384060,9665
	31490	385184,1800	1384078,8150
	31491	385164,7810	1384111,8580
	31492	385164,7794	1384111,8600
	31493	385135,0650	1384133,6900
	31494	385112,5200	1384168,8200
	31495	385113,2838	1384181,6530
	31496	385112,8444	1384182,3340
	31497	385113,9897	1384200,6340
	31498	385095,5400	1384231,7150
	31499	385083,0050	1384248,7700
	31500	385070,8800	1384280,8150
	31501	385062,8950	1384307,0450
	31476	385052,3938	1384314,4907
	31502	385055,2800	1383728,6000
	31503	385063,0000	1383760,3700
	31504	385086,3100	1383768,7200
	31505	385112,3000	1383762,5300
	31506	385139,4100	1383734,5800
	31507	385141,9900	1383712,8200
	31508	385130,0400	1383688,3500
	31509	385141,2700	1383665,0000
	31510	385128,2300	1383665,2000
	31511	385092,1000	1383671,5400
	31512	385075,0900	1383696,4200
	31502	385055,2800	1383728,6000
	31513	385080,0219	1380735,4140
	31514	385090,8555	1380750,5750
	31515	385104,9077	1380744,4720
	31516	385119,7866	1380714,7850
	31517	385144,2328	1380694,3840

## Сведения о границах территориальной зоны природных ландшафтов (Р-3)

Сведения о характерных точках границ объекта	№ точки	Координаты	
		X	Y
	31518	385171,1588	1380682,1960
	31519	385195,8160	1380675,9350
	31520	385233,4173	1380668,3030
	31521	385264,0014	1380664,3100
	31522	385288,7113	1380661,5850
	31523	385307,3753	1380647,9880
	31524	385308,5321	1380647,1460
	31525	385318,8383	1380626,9560
	31526	385318,6408	1380613,7220
	31527	385318,5218	1380605,7460
	31528	385279,7421	1380613,3960
	31529	385256,1753	1380613,7470
	31530	385219,5238	1380606,0440
	31531	385212,6999	1380622,6460
	31532	385195,4995	1380654,7250
	31533	385172,1789	1380671,5740
	31534	385128,7737	1380685,1860
	31535	385105,4531	1380702,0340
	31536	385089,1673	1380716,4200
	31513	385080,0219	1380735,4140
	31537	385099,4550	1386500,0100
	31538	385100,0477	1386509,9560
	31539	385099,8846	1386513,6740
	31540	385102,4708	1386557,4500
	31541	385106,6400	1386574,2400
	31542	385120,3300	1386610,5400
	31543	385130,0019	1386627,7289
	31544	385122,2050	1386599,8300
	31545	385112,8200	1386567,6700
	31546	385108,2850	1386541,0850
	31547	385105,9400	1386473,9200
	31548	385101,9964	1386489,7850
	31549	385100,9077	1386490,3500
	31550	385100,7045	1386494,9830
	31537	385099,4550	1386500,0100
	31551	385130,7050	1386512,3550
	31552	385131,3838	1386518,0560
	31553	385131,1129	1386525,8850
	31554	385137,3634	1386578,4100
	31555	385148,8348	1386614,4560
	31556	385172,1718	1386672,2420
	31557	385186,7094	1386696,8240
	31558	385202,1691	1386730,4460

## Сведения о границах территориальной зоны природных ландшафтов (Р-3)

Сведения о характерных точках границ объекта	№ точки	Координаты	
		X	Y
	31559	385230,5277	1386757,9710
	31560	385244,6541	1386781,3780
	31561	385264,2080	1386799,1930
	31562	385311,5481	1386844,8980
	31563	385340,5890	1386867,5110
	31564	385372,9532	1386888,1890
	31565	385405,4612	1386904,4650
	31566	385425,7295	1386914,8480
	31567	385458,2844	1386937,6940
	31568	385461,6871	1386937,6430
	31569	385483,4471	1386949,7730
	31570	385496,2310	1386957,2580
	31571	385517,4075	1386969,1080
	31572	385527,4328	1386971,2750
	31573	385532,1159	1386974,5360
	31574	385548,7195	1386980,8060
	31575	385560,0825	1386985,2710
	31576	385574,7715	1386989,3960
	31577	385616,9689	1387002,6700
	31578	385639,9456	1387008,9890
	31579	385665,2774	1387015,9200
	31580	385658,2900	1387020,1900
	31581	385637,8600	1387023,0500
	31582	385620,6850	1387024,1250
	31583	385591,7700	1387013,1100
	31584	385520,0550	1386984,6700
	31585	385446,5000	1386943,8700
	31586	385384,5900	1386915,3600
	31587	385342,3550	1386885,6050
	31588	385301,7100	1386851,8100
	31589	385259,3200	1386816,4600
	31590	385235,1950	1386790,5100
	31591	385196,8200	1386748,4450
	31592	385162,3591	1386696,1395
	31593	385166,9800	1386705,9600
	31594	385182,8300	1386734,1900
	31595	385200,5700	1386760,9300
	31596	385238,0500	1386806,3000
	31597	385304,0500	1386870,7900
	31598	385330,0300	1386888,3200
	31599	385362,6100	1386914,3800
	31600	385394,0700	1386935,8600
	31601	385450,7200	1386961,9800

## Сведения о границах территориальной зоны природных ландшафтов (Р-3)

Сведения о характерных точках границ объекта	№ точки	Координаты	
		X	Y
	31602	385578,3100	1387025,3900
	31603	385621,2800	1387042,1500
	31604	385648,6400	1387041,5800
	31605	385700,0000	1387029,8500
	31606	385722,8000	1387021,9500
	31607	385670,2300	1386959,0200
	31608	385626,9000	1386940,1900
	31609	385592,8200	1386925,3700
	31610	385543,3000	1386917,0700
	31611	385499,2300	1386896,8400
	31612	385450,2400	1386876,6900
	31613	385417,4200	1386852,8100
	31614	385316,1300	1386779,8500
	31615	385235,8400	1386648,8000
	31616	385216,5400	1386584,3600
	31617	385204,6500	1386544,8700
	31618	385210,6900	1386476,5700
	31619	385223,3700	1386428,3500
	31620	385241,4300	1386361,2600
	31621	385266,0200	1386306,6100
	31622	385297,2300	1386269,2500
	31623	385322,1500	1386238,2600
	31624	385337,3648	1386240,4188
	31625	385341,1851	1386232,1720
	31626	385351,2148	1386221,4080
	31627	385356,1441	1386210,2950
	31628	385363,4938	1386190,6530
	31629	385367,8972	1386172,7550
	31630	385385,2807	1386132,4190
	31631	385382,0515	1386130,6840
	31632	385379,2517	1386131,7420
	31633	385381,2543	1386127,0790
	31634	385386,0266	1386130,6880
	31635	385388,1442	1386125,7740
	31636	385395,0034	1386111,5280
	31637	385406,7980	1386099,9290
	31638	385414,9397	1386098,7190
	31639	385421,3119	1386088,2880
	31640	385433,1308	1386078,3200
	31641	385443,9362	1386083,7760
	31642	385439,6750	1386098,4850
	31643	385436,8950	1386110,2650
	31644	385430,5050	1386117,9450

## Сведения о границах территориальной зоны природных ландшафтов (Р-3)

Сведения о характерных точках границ объекта	№ точки	Координаты	
		X	Y
	31645	385423,8450	1386130,4350
	31646	385423,1300	1386148,1600
	31647	385414,8650	1386171,4000
	31648	385410,6050	1386187,4200
	31649	385406,3550	1386207,5500
	31650	385394,6000	1386256,6900
	31651	385383,0050	1386304,4300
	31652	385377,8800	1386314,4750
	31653	385374,7044	1386305,5020
	31654	385375,1140	1386290,1750
	31655	385384,6791	1386274,3500
	31656	385387,1070	1386261,8990
	31657	385393,2985	1386238,9380
	31658	385393,1523	1386229,1390
	31659	385395,0146	1386222,5770
	31660	385400,7186	1386210,7300
	31661	385405,0672	1386195,6370
	31662	385397,3945	1386204,0700
	31663	385400,2650	1386197,1100
	31664	385404,6550	1386181,9850
	31665	385395,0400	1386192,6500
	31666	385391,8900	1386201,8450
	31667	385386,8300	1386214,2850
	31668	385379,9200	1386232,0850
	31669	385371,2000	1386257,0350
	31670	385359,2150	1386290,5800
	31671	385345,5050	1386337,7750
	31672	385333,4550	1386361,5200
	31673	385331,7950	1386392,1800
	31674	385325,3750	1386395,2550
	31675	385317,0400	1386397,6850
	31676	385312,6450	1386408,8100
	31677	385315,3857	1386416,4630
	31678	385313,0358	1386422,3900
	31679	385317,4067	1386434,5140
	31680	385319,3191	1386444,6970
	31681	385313,1550	1386449,2150
	31682	385313,9500	1386474,6050
	31683	385310,2700	1386482,6100
	31684	385310,0900	1386494,2200
	31685	385310,4477	1386496,8670
	31686	385308,8635	1386500,1580
	31687	385310,5004	1386507,7510



## Сведения о границах территориальной зоны природных ландшафтов (Р-3)

Сведения о характерных точках границ объекта	№ точки	Координаты	
		X	Y
	31688	385311,4957	1386514,8520
	31689	385311,2800	1386523,1000
	31690	385302,5250	1386521,2400
	31691	385291,9450	1386507,4250
	31692	385286,6150	1386502,8700
	31693	385284,7255	1386501,7680
	31694	385282,2835	1386497,7760
	31695	385282,2800	1386497,7800
	31696	385292,4100	1386514,3300
	31697	385328,1100	1386542,3300
	31698	385327,2000	1386516,0800
	31699	385333,1500	1386453,8500
	31700	385346,2900	1386436,2800
	31701	385355,5600	1386348,4200
	31702	385372,0200	1386315,4700
	31703	385375,2700	1386344,6700
	31704	385384,4300	1386344,5300
	31705	385408,4400	1386250,8900
	31706	385439,1100	1386130,7100
	31707	385461,0900	1386090,0200
	31708	385461,0895	1386090,0348
	31709	385461,0912	1386090,0234
	31710	385461,0949	1386077,0850
	31711	385457,2199	1386070,7901
	31712	385452,8509	1386074,4020
	31713	385453,5704	1386062,7840
	31714	385458,2379	1386047,4820
	31715	385464,0825	1386038,1480
	31716	385463,8715	1386024,0070
	31717	385479,4975	1386013,9820
	31718	385488,2237	1386015,4840
	31719	385491,3038	1386024,3349
	31720	385497,2826	1386020,4730
	31721	385502,0680	1386012,4790
	31722	385508,2833	1385999,1810
	31723	385514,6281	1385994,5590
	31724	385517,7301	1386000,1720
	31725	385515,5795	1386007,7500
	31726	385519,4246	1386012,5970
	31727	385525,8369	1386012,5010
	31728	385530,6110	1386003,7520
	31729	385534,2085	1385992,0030
	31730	385537,7666	1385977,6130

## Сведения о границах территориальной зоны природных ландшафтов (Р-3)

Сведения о характерных точках границ объекта	№ точки	Координаты	
		X	Y
	31731	385537,6259	1385968,1840
	31732	385541,9327	1385953,4050
	31733	385548,1875	1385942,7480
	31734	385548,8293	1385935,1930
	31735	385557,1276	1385935,0690
	31736	385560,0524	1385934,1310
	31737	385557,9750	1385950,9700
	31738	385558,7821	1385961,1870
	31739	385558,3542	1385964,5380
	31740	385559,6252	1385980,1000
	31741	385560,8962	1385995,6630
	31742	385562,6805	1386014,4390
	31743	385561,4000	1386046,4150
	31744	385559,6850	1386071,4750
	31745	385554,0250	1386105,7450
	31746	385554,5100	1386137,9450
	31747	385548,7800	1386173,4200
	31748	385549,4505	1386185,4630
	31749	385549,2080	1386186,9690
	31750	385549,9496	1386200,0670
	31751	385546,4950	1386228,5050
	31752	385545,6900	1386243,0350
	31753	385545,9750	1386260,6350
	31754	385545,1300	1386277,2650
	31755	385540,1350	1386291,9100
	31756	385515,9511	1386331,5071
	31757	385516,9400	1386332,7900
	31758	385548,2100	1386347,6500
	31759	385557,7200	1386322,4400
	31760	385561,6000	1386110,8000
	31761	385579,6300	1386088,2500
	31762	385607,6800	1386076,7100
	31763	385619,6425	1386087,1980
	31764	385619,1100	1386086,0500
	31765	385612,7400	1386072,6200
	31766	385598,1450	1386065,7150
	31767	385585,7450	1386073,1600
	31768	385574,0000	1386053,5750
	31769	385572,9487	1386037,6340
	31770	385572,7538	1386024,5710
	31771	385576,4741	1385995,4300
	31772	385578,2877	1385977,7450
	31773	385577,0938	1385971,8630

## Сведения о границах территориальной зоны природных ландшафтов (Р-3)

Сведения о характерных точках границ объекта	№ точки	Координаты	
		X	Y
	31774	385577,8450	1385964,1300
	31775	385575,9149	1385954,6290
	31776	385576,8153	1385948,6810
	31777	385574,5288	1385947,8060
	31778	385574,4900	1385947,6150
	31779	385576,4500	1385935,1550
	31780	385567,1542	1385931,5780
	31781	385571,7539	1385929,1920
	31782	385574,5970	1385917,4540
	31783	385570,7012	1385909,2120
	31784	385565,7526	1385906,2670
	31785	385557,4487	1385906,0140
	31786	385551,1433	1385913,2760
	31787	385548,7844	1385906,8980
	31788	385555,1067	1385900,7670
	31789	385561,4684	1385897,2760
	31790	385571,1967	1385891,8490
	31791	385578,3578	1385891,3650
	31792	385579,6639	1385889,1700
	31793	385579,3250	1385890,5550
	31794	385579,3200	1385897,7600
	31795	385581,1599	1385898,2740
	31796	385579,6807	1385904,1730
	31797	385579,7876	1385911,3400
	31798	385580,9699	1385914,7180
	31799	385591,1542	1385914,5660
	31800	385604,3597	1385915,0300
	31801	385620,5729	1385957,3770
	31802	385653,9759	1386037,9020
	31803	385672,1886	1386075,0250
	31804	385677,6912	1386095,7180
	31805	385692,5714	1386118,3490
	31806	385698,0430	1386136,9650
	31807	385717,3098	1386175,1120
	31808	385735,6001	1386217,4280
	31809	385746,4657	1386249,4670
	31810	385747,5164	1386266,2560
	31811	385747,6400	1386274,3000
	31812	385747,8807	1386274,6800
	31813	385747,9212	1386277,3959
	31814	385773,5500	1386315,0400
	31815	385756,7200	1386227,5900
	31816	385726,0000	1386155,6800

## Сведения о границах территориальной зоны природных ландшафтов (Р-3)

Сведения о характерных точках границ объекта	№ точки	Координаты	
		X	Y
	31817	385687,9900	1386068,5500
	31818	385655,8900	1385998,0300
	31819	385614,9000	1385898,4000
	31820	385593,0600	1385854,1800
	31821	385601,4100	1385845,3600
	31822	385615,3000	1385831,5900
	31823	385634,3000	1385826,7800
	31824	385660,8600	1385810,3600
	31825	385736,4500	1385782,0500
	31826	385980,1500	1385576,9100
	31827	386067,4800	1385737,3600
	31828	385988,5100	1385820,4600
	31829	385942,5000	1385870,0900
	31830	385889,5600	1385988,5600
	31831	385866,0600	1386069,4900
	31832	385835,9300	1386232,6700
	31833	385846,6300	1386339,6100
	31834	385900,2200	1386487,4400
	31835	385967,2100	1386633,2900
	31836	386066,3300	1386708,0700
	31837	386208,5500	1386755,0300
	31838	386300,0300	1386758,9300
	31839	386420,9700	1386731,9400
	31840	386448,9500	1386728,9200
	31841	386507,6700	1386756,5700
	31842	386536,7500	1386747,7600
	31843	386602,4700	1386751,2800
	31844	386648,4100	1386747,7500
	31845	386658,5709	1386744,4840
	31846	386658,5708	1386744,4840
	31847	386658,5708	1386744,4840
	31848	386615,0299	1386743,8800
	31849	386541,8250	1386744,8900
	31850	386541,8250	1386744,8900
	31851	386541,8249	1386744,8900
	31852	386486,3299	1386727,8100
	31853	386445,7549	1386714,9200
	31854	386424,8550	1386715,1900
	31855	386371,3100	1386732,5700
	31856	386341,5100	1386740,3950
	31857	386287,8550	1386750,1700
	31858	386287,8550	1386750,1700
	31859	386287,8549	1386750,1700

## Сведения о границах территориальной зоны природных ландшафтов (Р-3)

Сведения о характерных точках границ объекта	№ точки	Координаты	
		X	Y
	31860	386223,3599	1386733,2350
	31861	386155,9049	1386717,7800
	31862	386056,7599	1386684,8900
	31863	386003,7849	1386639,3250
	31864	385965,7949	1386596,6500
	31865	385894,8649	1386451,2350
	31866	385860,5349	1386356,0350
	31867	385850,9187	1386260,1430
	31868	385863,2016	1386115,5570
	31869	385916,7341	1385968,0100
	31870	385961,4904	1385869,2210
	31871	386027,5296	1385793,4730
	31872	386072,8594	1385755,9940
	31873	386082,3443	1385752,2180
	31874	386082,3443	1385752,2180
	31875	386082,3444	1385752,2180
	31876	386089,3614	1385765,7440
	31877	386091,3004	1385773,8930
	31878	386106,7447	1385773,6620
	31879	386112,4940	1385763,1270
	31880	386108,8674	1385755,4060
	31881	386112,0849	1385749,5550
	31882	386105,4999	1385735,6300
	31883	386093,4849	1385720,7550
	31884	386060,5249	1385675,3400
	31885	386034,9999	1385638,4250
	31886	386001,1249	1385559,9200
	31887	385980,3549	1385502,9650
	31888	385963,3949	1385490,1250
	31889	385953,2899	1385479,2000
	31890	385945,8100	1385483,8050
	31891	385951,6406	1385494,0800
	31892	385946,2036	1385497,4540
	31893	385952,3529	1385508,3380
	31894	385964,0545	1385520,8690
	31895	385963,5900	1385522,7350
	31896	385960,9250	1385542,2200
	31897	385938,8700	1385569,8350
	31898	385917,7150	1385593,6300
	31899	385885,2950	1385637,0400
	31900	385852,5750	1385669,6500
	31901	385810,1500	1385698,5300
	31902	385787,2600	1385732,0750

## Сведения о границах территориальной зоны природных ландшафтов (Р-3)

Сведения о характерных точках границ объекта	№ точки	Координаты	
		X	Y
	31903	385764,9050	1385741,1900
	31904	385729,1650	1385762,1800
	31905	385688,5050	1385786,2100
	31906	385661,5400	1385806,0600
	31907	385645,6321	1385811,0800
	31908	385649,9482	1385797,4580
	31909	385649,8808	1385792,9390
	31910	385648,0168	1385792,2148
	31911	385647,6300	1385795,7000
	31912	385642,0000	1385805,7200
	31913	385631,5400	1385814,7000
	31914	385615,9200	1385820,6300
	31915	385601,3600	1385820,8500
	31916	385591,7100	1385816,4400
	31917	385589,4818	1385813,9450
	31918	385588,9800	1385814,1210
	31919	385585,4495	1385816,4010
	31920	385585,9814	1385822,1860
	31921	385590,2599	1385825,2410
	31922	385594,8435	1385828,9460
	31923	385593,8500	1385829,4300
	31924	385586,8400	1385836,4250
	31925	385581,5300	1385854,3800
	31926	385584,0454	1385861,0320
	31927	385581,9870	1385868,0270
	31928	385584,1059	1385872,0380
	31929	385584,2068	1385872,3720
	31930	385582,1100	1385879,1750
	31931	385580,9333	1385883,9830
	31932	385580,9333	1385883,9827
	31933	385580,9332	1385883,9830
	31934	385580,0468	1385878,1350
	31935	385578,8701	1385875,1350
	31936	385571,1006	1385876,6670
	31937	385540,2826	1385896,7610
	31938	385505,4679	1385922,1010
	31939	385480,4763	1385935,4390
	31940	385473,1463	1385940,7350
	31941	385453,6936	1385952,8800
	31942	385443,3676	1385955,9970
	31943	385433,8264	1385962,0670
	31944	385413,6607	1385976,0740
	31945	385404,0864	1385979,9220

## Сведения о границах территориальной зоны природных ландшафтов (Р-3)

Сведения о характерных точках границ объекта	№ точки	Координаты	
		X	Y
	31946	385387,5801	1385990,9110
	31947	385379,4873	1385994,7360
	31948	385379,5757	1386000,6620
	31949	385383,0029	1386006,9090
	31950	385453,1739	1385967,7050
	31951	385453,1738	1385967,7051
	31952	385453,1740	1385967,7050
	31953	385447,7179	1385974,4550
	31954	385392,6988	1386011,2100
	31955	385349,9074	1386035,7420
	31956	385331,5106	1386044,1660
	31957	385323,9954	1386049,4650
	31958	385321,7981	1386051,1650
	31959	385320,9136	1386053,9560
	31960	385323,5421	1386056,3250
	31961	385325,2585	1386059,6330
	31962	385324,2026	1386063,3540
	31963	385322,1877	1386064,8660
	31964	385317,2182	1386066,9770
	31965	385315,5816	1386068,4048
	31966	385320,0359	1386076,6201
	31967	385321,0766	1386077,2920
	31968	385320,7125	1386077,8680
	31969	385327,3500	1386090,1100
	31970	385307,7400	1386134,0300
	31971	385256,2800	1386188,7100
	31972	385197,5400	1386247,1600
	31973	385180,8100	1386271,7300
	31974	385147,5800	1386309,1400
	31975	385139,4509	1386326,7540
	31976	385202,8585	1386247,5170
	31977	385224,5456	1386230,7400
	31978	385272,7508	1386171,2170
	31979	385290,7154	1386152,1280
	31980	385321,8106	1386133,3130
	31981	385356,3668	1386106,0610
	31982	385360,1019	1386102,2120
	31983	385350,4627	1386097,7840
	31984	385349,5990	1386097,4230
	31985	385354,3932	1386093,6280
	31986	385363,3855	1386098,8290
	31987	385384,0486	1386077,5400
	31988	385435,9137	1386015,7530

## Сведения о границах территориальной зоны природных ландшафтов (Р-3)

Сведения о характерных точках границ объекта	№ точки	Координаты	
		X	Y
	31989	385458,2863	1385998,9660
	31990	385473,8151	1385982,9670
	31991	385456,3835	1386009,2780
	31992	385429,5404	1386048,0690
	31993	385410,0731	1386075,7810
	31994	385384,4781	1386106,3270
	31995	385361,5327	1386130,6630
	31996	385335,8661	1386156,4110
	31997	385306,8953	1386190,4350
	31998	385290,7118	1386208,5010
	31999	385281,2901	1386220,2960
	32000	385299,7037	1386213,8510
	32001	385309,2788	1386212,3370
	32002	385316,6953	1386204,0000
	32003	385324,6133	1386183,3160
	32004	385341,4413	1386162,4980
	32005	385354,2490	1386147,9110
	32006	385365,0045	1386134,1510
	32007	385369,4209	1386131,4940
	32008	385371,9905	1386130,5290
	32009	385371,7650	1386132,0650
	32010	385366,9100	1386137,4000
	32011	385358,8850	1386154,7300
	32012	385354,4050	1386162,8550
	32013	385344,6950	1386177,1300
	32014	385339,7850	1386184,1650
	32015	385334,5950	1386195,5150
	32016	385325,6300	1386204,2650
	32017	385317,4050	1386210,6950
	32018	385314,7200	1386222,3700
	32019	385308,6950	1386232,3400
	32020	385301,6500	1386234,5350
	32021	385295,9000	1386243,8000
	32022	385284,5300	1386255,9150
	32023	385258,1200	1386292,3600
	32024	385236,3000	1386328,3750
	32025	385229,1100	1386343,3750
	32026	385223,4200	1386358,4400
	32027	385215,6600	1386389,1650
	32028	385202,5450	1386403,4350
	32029	385192,3050	1386438,4300
	32030	385191,0800	1386466,6750
	32031	385184,1000	1386496,6800



## Сведения о границах территориальной зоны природных ландшафтов (Р-3)

Сведения о характерных точках границ объекта	№ точки	Координаты	
		X	Y
	32032	385185,6039	1386505,4970
	32033	385184,4980	1386510,2190
	32034	385196,2994	1386578,8530
	32035	385207,7299	1386622,6210
	32036	385217,2059	1386646,5220
	32037	385230,1333	1386679,4900
	32038	385254,7387	1386717,2580
	32039	385259,9220	1386731,2750
	32040	385279,2444	1386751,6660
	32041	385291,9180	1386768,9080
	32042	385293,2434	1386777,7230
	32043	385297,3409	1386780,2880
	32044	385300,4194	1386778,5710
	32045	385308,3827	1386784,1830
	32046	385349,2385	1386823,9870
	32047	385384,3616	1386854,2810
	32048	385396,4486	1386861,9950
	32049	385388,0200	1386858,1400
	32050	385367,3000	1386846,9050
	32051	385334,2650	1386817,0000
	32052	385300,5800	1386788,9100
	32053	385268,4200	1386758,0800
	32054	385262,6000	1386746,6350
	32055	385241,7650	1386723,8000
	32056	385217,7950	1386692,5450
	32057	385208,9300	1386672,0800
	32058	385198,6350	1386646,9500
	32059	385174,7850	1386590,8800
	32060	385161,3000	1386551,6300
	32061	385159,7576	1386516,9280
	32062	385164,9060	1386474,2930
	32063	385170,7957	1386444,6570
	32064	385171,1926	1386414,6800
	32065	385177,7183	1386399,3870
	32066	385192,7476	1386388,1870
	32067	385206,7438	1386364,3400
	32068	385232,1223	1386311,1960
	32069	385252,8583	1386286,4040
	32070	385267,7868	1386268,4520
	32071	385270,0419	1386249,8450
	32072	385269,8641	1386243,9100
	32073	385268,7025	1386243,7410
	32074	385269,5850	1386236,2200

## Сведения о границах территориальной зоны природных ландшафтов (Р-3)

Сведения о характерных точках границ объекта	№ точки	Координаты	
		X	Y
	32075	385265,2050	1386229,7350
	32076	385258,4150	1386234,0250
	32077	385244,9400	1386249,7000
	32078	385228,2000	1386262,9650
	32079	385218,2400	1386264,5400
	32080	385211,3750	1386266,0300
	32081	385212,3200	1386278,5100
	32082	385191,1200	1386304,4050
	32083	385179,0300	1386326,8450
	32084	385166,7950	1386354,8950
	32085	385161,2400	1386363,7500
	32086	385156,9300	1386381,7750
	32087	385150,3350	1386396,6650
	32088	385138,9100	1386424,9900
	32089	385133,3200	1386436,3500
	31551	385130,7050	1386512,3550
	32090	385151,5623	1381946,2720
	32091	385161,5433	1381982,3800
	32092	385178,0076	1382053,5480
	32093	385187,0170	1382129,9270
	32094	385230,9913	1382129,5530
	32095	385375,7740	1382128,3230
	32096	385430,1654	1382127,8600
	32097	385476,6900	1382127,4650
	32098	385545,3537	1382126,8810
	32099	385556,5348	1382120,7780
	32100	385557,1606	1382115,8980
	32101	385558,5445	1382115,8830
	32102	385558,1537	1382110,2060
	32103	385560,1103	1382100,4270
	32104	385557,1030	1382094,9410
	32105	385558,5400	1382115,8800
	32106	385448,8400	1382117,0600
	32107	385481,8629	1382088,6886
	32108	385469,2314	1382095,6420
	32109	385450,0250	1382110,8510
	32110	385432,2936	1382113,7268
	32111	385434,4600	1382118,7700
	32112	385197,1200	1382123,3100
	32113	385185,7300	1382046,3100
	32114	385170,8600	1381920,9900
	32115	385165,4500	1381870,8600
	32116	385175,9700	1381796,7900

## Сведения о границах территориальной зоны природных ландшафтов (Р-3)

Сведения о характерных точках границ объекта	№ точки	Координаты	
		X	Y
	32117	385186,6880	1381741,6153
	32118	385180,8959	1381748,3670
	32119	385166,0251	1381774,6340
	32120	385162,5556	1381807,5510
	32121	385153,2081	1381866,8620
	32122	385152,2099	1381901,8240
	32090	385151,5623	1381946,2720
	32123	385176,1886	1380769,9880
	32124	385177,2852	1380772,5511
	32125	385176,1900	1380769,9900
	32126	385192,9900	1380731,0300
	32127	385316,0200	1380685,9400
	32128	385347,3400	1380659,9500
	32129	385348,0289	1380653,2060
	32130	385332,4200	1380670,8750
	32131	385308,3400	1380679,2400
	32132	385288,2800	1380688,2950
	32133	385266,3835	1380704,1260
	32134	385262,2806	1380705,6290
	32135	385236,2900	1380707,6300
	32136	385205,7800	1380722,2750
	32137	385189,4750	1380729,6250
	32138	385178,0850	1380755,6500
	32139	385177,5614	1380766,8060
	32123	385176,1886	1380769,9880
	32140	385177,1400	1380775,7850
	32141	385178,0232	1380776,7900
	32142	385177,4721	1380789,3550
	32143	385190,6623	1380804,4800
	32144	385207,3173	1380814,8390
	32145	385224,7463	1380798,0780
	32146	385245,6399	1380776,5520
	32147	385321,7572	1380743,5940
	32148	385365,3733	1380744,1210
	32149	385402,6933	1380717,6350
	32150	385469,4719	1380690,7100
	32151	385543,7248	1380690,7800
	32152	385583,8833	1380700,6890
	32153	385587,4796	1380693,7430
	32154	385586,5728	1380687,2360
	32155	385585,2115	1380684,0600
	32156	385587,1850	1380680,1800
	32157	385582,3550	1380664,6050

## Сведения о границах территориальной зоны природных ландшафтов (Р-3)

Сведения о характерных точках границ объекта	№ точки	Координаты	
		X	Y
	32158	385567,1650	1380646,9150
	32159	385558,9100	1380634,2350
	32160	385548,1800	1380618,7250
	32161	385546,6990	1380606,5300
	32162	385547,3907	1380597,7640
	32163	385550,6135	1380581,8230
	32164	385562,7269	1380572,5090
	32165	385579,2363	1380570,2430
	32166	385593,1643	1380573,9460
	32167	385596,5517	1380577,4300
	32168	385590,9118	1380535,6800
	32169	385590,6450	1380522,1150
	32170	385557,5150	1380514,3250
	32171	385538,2241	1380510,7630
	32172	385542,1780	1380508,1200
	32173	385563,1243	1380490,1290
	32174	385571,0738	1380469,9740
	32175	385566,0052	1380468,6070
	32176	385570,8300	1380456,3300
	32177	385529,4100	1380445,2650
	32178	385501,2650	1380458,6450
	32179	385475,4300	1380457,7550
	32180	385458,7050	1380446,2100
	32181	385420,5450	1380430,0500
	32182	385421,1623	1380440,4740
	32183	385425,8800	1380437,7000
	32184	385448,5100	1380459,1400
	32185	385477,1900	1380464,5400
	32186	385487,8300	1380470,6600
	32187	385506,7600	1380516,7500
	32188	385478,5600	1380525,1900
	32189	385474,0500	1380535,7200
	32190	385492,5000	1380541,0200
	32191	385504,3000	1380537,1300
	32192	385512,1100	1380577,9200
	32193	385561,2500	1380676,4400
	32194	385477,6100	1380680,0100
	32195	385410,4900	1380700,0800
	32196	385345,0300	1380736,8600
	32197	385295,3200	1380739,4600
	32198	385221,9600	1380776,8000
	32199	385189,5400	1380801,2100
	32200	385177,2911	1380772,5650

## Сведения о границах территориальной зоны природных ландшафтов (Р-3)

Сведения о характерных точках границ объекта	№ точки	Координаты	
		X	Y
	32140	385177,1400	1380775,7850
	32201	385197,4934	1381729,0210
	32202	385326,8200	1381685,5100
	32203	385314,5274	1381664,8309
	32204	385316,7304	1381668,5400
	32205	385314,3241	1381676,8330
	32206	385309,7417	1381682,7610
	32207	385303,6708	1381688,1640
	32208	385269,0591	1381697,1610
	32209	385198,6799	1381727,6380
	32201	385197,4934	1381729,0210
	32210	385221,0100	1381882,1900
	32211	385235,8227	1381879,3000
	32212	385232,9843	1381878,9840
	32213	385227,6210	1381869,4230
	32214	385231,8892	1381850,4950
	32215	385277,3911	1381813,1790
	32216	385308,7987	1381775,0574
	32217	385279,5300	1381781,9000
	32218	385235,6000	1381830,2200
	32219	385227,8800	1381840,7600
	32210	385221,0100	1381882,1900
	32220	385227,0405	1381048,2369
	32221	385228,6935	1381065,4220
	32222	385242,4824	1381112,1050
	32223	385249,7039	1381130,2010
	32224	385266,1759	1381131,4440
	32225	385281,6867	1381130,6630
	32226	385300,8754	1381116,9440
	32227	385295,7007	1381095,8770
	32228	385283,2934	1381090,2020
	32229	385268,9182	1381081,9950
	32230	385276,5919	1381070,1070
	32231	385301,1001	1381068,9610
	32232	385329,2022	1381061,3710
	32233	385372,2425	1381057,4980
	32234	385425,2044	1381058,2580
	32235	385505,2067	1381055,4140
	32236	385543,8912	1381042,4750
	32237	385584,6604	1381023,0730
	32238	385598,0071	1381012,4530
	32239	385576,1100	1381021,8300
	32240	385525,2800	1381027,7100

## Сведения о границах территориальной зоны природных ландшафтов (Р-3)

Сведения о характерных точках границ объекта	№ точки	Координаты	
		X	Y
	32241	385468,4500	1381035,5200
	32242	385406,8400	1381035,7600
	32243	385351,4900	1381034,2400
	32244	385283,2600	1381041,3200
	32220	385227,0405	1381048,2369
	32245	385231,0162	1381553,2210
	32246	385262,4400	1381533,5500
	32247	385270,7100	1381542,0200
	32248	385278,8500	1381542,3600
	32249	385316,2500	1381509,7200
	32250	385325,6400	1381524,4800
	32251	385339,6751	1381528,7586
	32252	385340,9544	1381520,9760
	32253	385340,7864	1381498,9840
	32254	385335,4171	1381490,4020
	32255	385311,4280	1381490,0600
	32256	385294,3778	1381494,3150
	32257	385257,6466	1381510,7760
	32258	385233,1283	1381545,4080
	32245	385231,0162	1381553,2210
	32259	385244,1769	1381468,4120
	32260	385252,6543	1381466,4631
	32261	385270,7300	1381364,0700
	32262	385270,2356	1381360,2550
	32263	385269,4343	1381367,4410
	32264	385257,0594	1381392,7510
	32265	385250,7677	1381412,1580
	32266	385251,1170	1381422,1550
	32259	385244,1769	1381468,4120
	32267	385264,3600	1381761,4800
	32268	385267,6000	1381769,6900
	32269	385327,1894	1381760,5750
	32270	385328,2552	1381750,4590
	32271	385325,7970	1381747,9250
	32272	385322,7959	1381747,8900
	32273	385309,7981	1381748,2040
	32274	385297,2981	1381749,0200
	32275	385293,8242	1381747,4720
	32276	385290,3987	1381742,4320
	32277	385291,4585	1381738,4450
	32278	385302,0337	1381732,6070
	32279	385315,6121	1381726,3020
	32280	385343,1745	1381720,7010

## Сведения о границах территориальной зоны природных ландшафтов (Р-3)

Сведения о характерных точках границ объекта	№ точки	Координаты	
		X	Y
	32281	385343,1608	1381720,1968
	32282	385293,4400	1381723,3200
	32267	385264,3600	1381761,4800
	32283	385264,9944	1381463,6251
	32284	385277,0649	1381460,8500
	32285	385295,2408	1381444,6730
	32286	385285,8000	1381439,1600
	32287	385277,4800	1381442,3000
	32288	385266,3000	1381456,8900
	32283	385264,9944	1381463,6251
	32289	385268,0749	1381880,9841
	32290	385296,2800	1381915,1700
	32291	385312,3977	1381910,6303
	32292	385300,5319	1381907,4220
	32293	385288,2856	1381889,7620
	32294	385271,4226	1381881,0310
	32289	385268,0749	1381880,9841
	32295	385271,3469	1381616,2689
	32296	385283,0421	1381616,1080
	32297	385304,2875	1381599,4180
	32298	385314,9778	1381586,5750
	32299	385335,8760	1381559,3880
	32300	385337,1030	1381544,4070
	32301	385339,3267	1381530,8783
	32302	385324,9100	1381560,5000
	32303	385305,1500	1381591,2600
	32295	385271,3469	1381616,2689
	32304	385284,4707	1386427,0680
	32305	385297,8258	1386398,6200
	32306	385314,1217	1386367,5240
	32307	385316,9637	1386353,7690
	32308	385316,9012	1386349,5800
	32309	385339,1823	1386311,1570
	32310	385347,9243	1386284,3630
	32311	385355,0520	1386251,4980
	32312	385381,6643	1386197,0130
	32313	385387,9933	1386180,9660
	32314	385394,9294	1386156,0810
	32315	385398,3975	1386143,6380
	32316	385401,8656	1386131,1950
	32317	385401,7874	1386125,9540
	32318	385398,4203	1386128,6100
	32319	385401,4800	1386117,5400

## Сведения о границах территориальной зоны природных ландшафтов (Р-3)

Сведения о характерных точках границ объекта	№ точки	Координаты	
		X	Y
	32320	385393,2200	1386130,0750
	32321	385385,6250	1386144,8900
	32322	385379,4800	1386161,5650
	32323	385370,9100	1386180,9100
	32324	385365,7150	1386195,7600
	32325	385355,3200	1386218,0550
	32326	385346,2600	1386237,7100
	32327	385336,0550	1386266,9050
	32328	385330,4409	1386276,8110
	32329	385333,4096	1386270,0187
	32330	385310,7000	1386321,9400
	32331	385310,6557	1386322,0250
	32332	385287,8600	1386351,5300
	32333	385288,4734	1386370,8092
	32334	385289,2100	1386393,9600
	32304	385284,4707	1386427,0680
	32335	385301,1400	1381408,7000
	32336	385306,8597	1381419,5896
	32337	385307,5354	1381416,6190
	32338	385311,9513	1381397,2085
	32335	385301,1400	1381408,7000
	32339	385310,2929	1384581,6866
	32340	385327,8400	1384559,0100
	32341	385350,2893	1384584,1480
	32342	385350,0000	1384582,8800
	32343	385328,3300	1384551,5600
	32344	385314,4950	1384561,4450
	32339	385310,2929	1384581,6866
	32345	385311,7247	1381658,2958
	32346	385326,0600	1381655,0800
	32347	385333,3100	1381640,5500
	32348	385342,0558	1381639,3752
	32349	385334,8638	1381637,6580
	32350	385326,2774	1381644,0280
	32351	385320,3785	1381656,3480
	32345	385311,7247	1381658,2958
	32352	385314,3993	1381394,6065
	32353	385332,6933	1381397,5540
	32354	385356,4359	1381408,9860
	32355	385359,5351	1381410,3604
	32356	385355,6800	1381402,0900
	32357	385330,2300	1381395,2700
	32358	385314,6500	1381394,3400



## Сведения о границах территориальной зоны природных ландшафтов (Р-3)

Сведения о характерных точках границ объекта	№ точки	Координаты	
		X	Y
	32352	385314,3993	1381394,6065
	32359	385316,7461	1380975,8314
	32360	385380,4864	1380976,7570
	32361	385351,0970	1380968,2170
	32362	385323,0246	1380973,8060
	32359	385316,7461	1380975,8314
	32363	385318,7321	1386303,6000
	32364	385321,8011	1386296,5790
	32365	385320,9300	1386298,9350
	32363	385318,7321	1386303,6000
	32366	385319,1050	1384634,5500
	32367	385323,5305	1384653,3890
	32368	385359,6300	1384702,4600
	32369	385346,3747	1384669,5260
	32366	385319,1050	1384634,5500
	32370	385325,6501	1386086,9720
	32371	385326,2230	1386087,0320
	32372	385332,6353	1386082,3060
	32373	385341,6016	1386074,9480
	32374	385350,3937	1386068,3340
	32375	385367,2676	1386057,1540
	32376	385377,9143	1386050,6980
	32377	385382,2094	1386053,0420
	32378	385377,8811	1386060,8860
	32379	385363,4173	1386072,2150
	32380	385352,2593	1386081,6430
	32381	385349,5368	1386083,9300
	32382	385342,8550	1386081,1350
	32383	385329,9600	1386085,1900
	32384	385326,3769	1386088,3120
	32370	385325,6501	1386086,9720
	32385	385327,2878	1386028,2350
	32386	385333,8835	1386028,1370
	32387	385339,1444	1386027,0030
	32388	385347,5398	1386023,7110
	32389	385351,6135	1386022,5950
	32390	385360,0010	1386018,7750
	32391	385364,3227	1386016,5990
	32392	385369,5521	1386013,3550
	32393	385373,2182	1386011,4530
	32394	385373,8443	1386009,2000
	32395	385370,3574	1386005,4260
	32396	385363,2399	1386005,9280

## Сведения о границах территориальной зоны природных ландшафтов (Р-3)

Сведения о характерных точках границ объекта	№ точки	Координаты	
		X	Y
	32397	385355,4252	1386006,8020
	32398	385359,5749	1386005,1450
	32399	385369,1299	1385999,7800
	32400	385369,9149	1385991,8550
	32401	385362,8250	1385992,3500
	32402	385354,6450	1385993,2750
	32403	385351,2547	1385993,3680
	32404	385351,9562	1385992,5060
	32405	385354,7973	1385988,3730
	32406	385359,1849	1385983,4533
	32407	385348,7100	1385992,2300
	32408	385328,2000	1386025,0900
	32409	385327,4111	1386026,6980
	32385	385327,2878	1386028,2350
	32410	385331,9192	1384701,1180
	32411	385340,1373	1384735,9850
	32412	385385,1960	1384802,2980
	32413	385442,8498	1384899,7863
	32414	385442,4500	1384895,4900
	32415	385398,5900	1384808,1600
	32416	385369,3700	1384774,4300
	32410	385331,9192	1384701,1180
	32417	385334,5907	1386267,3165
	32418	385334,5944	1386267,3080
	32419	385339,8441	1386240,7800
	32420	385339,8382	1386240,7792
	32417	385334,5907	1386267,3165
	32421	385334,9700	1385016,5300
	32422	385346,4600	1385019,3400
	32423	385345,5700	1385027,3200
	32424	385342,1400	1385030,3700
	32425	385338,7200	1385034,4000
	32426	385336,2800	1385038,4200
	32427	385339,0000	1385053,3200
	32428	385346,0600	1385059,6900
	32429	385349,1200	1385063,6300
	32430	385345,6700	1385066,1800
	32431	385345,8100	1385075,1400
	32432	385351,2900	1385075,0600
	32433	385356,2200	1385072,0100
	32434	385353,6400	1385066,5600
	32435	385356,0500	1385060,5500
	32436	385354,4600	1385054,0900

## Сведения о границах территориальной зоны природных ландшафтов (Р-3)

Сведения о характерных точках границ объекта	№ точки	Координаты	
		X	Y
	32437	385359,4300	1385053,5100
	32438	385359,3300	1385047,0300
	32439	385352,3900	1385049,6400
	32440	385348,8300	1385044,2100
	32441	385356,2300	1385040,1200
	32442	385363,7300	1385041,5100
	32443	385361,1000	1385032,5600
	32444	385359,5200	1385026,1300
	32445	385366,4600	1385025,0200
	32446	385364,4100	1385020,0700
	32447	385364,3100	1385013,0900
	32448	385364,1700	1385004,1300
	32449	385364,0100	1384993,1700
	32450	385362,8700	1384983,7300
	32451	385358,3800	1384983,3000
	32452	385358,0000	1384991,2600
	32453	385358,5700	1384996,2400
	32454	385357,1300	1385000,2600
	32455	385352,1900	1385002,8100
	32456	385343,7500	1385004,4400
	32457	385337,8800	1385011,9900
	32421	385334,9700	1385016,5300
	32458	385339,9071	1381528,8294
	32459	385340,2684	1381528,9395
	32460	385340,2687	1381528,9390
	32458	385339,9071	1381528,8294
	32461	385345,6450	1384227,8450
	32462	385348,7199	1384233,8990
	32463	385362,9900	1384234,3600
	32464	385385,1100	1384270,3400
	32465	385401,2100	1384290,5800
	32466	385411,5600	1384290,7700
	32467	385407,5900	1384275,5900
	32468	385357,7400	1384205,8800
	32469	385364,1200	1384192,0200
	32470	385376,8600	1384196,1300
	32471	385423,7100	1384245,9800
	32472	385482,1700	1384326,5600
	32473	385549,3019	1384485,6460
	32474	385527,2550	1384411,0350
	32475	385487,3100	1384326,2950
	32476	385409,7550	1384216,2800
	32477	385372,1650	1384177,1950

## Сведения о границах территориальной зоны природных ландшафтов (Р-3)

Сведения о характерных точках границ объекта	№ точки	Координаты	
		X	Y
	32478	385356,5900	1384167,5150
	32479	385349,8550	1384177,2050
	32480	385353,2725	1384186,4440
	32481	385350,1980	1384190,8030
	32482	385358,7894	1384213,9270
	32483	385394,7338	1384260,1040
	32484	385402,1415	1384273,1470
	32485	385398,3050	1384272,9150
	32486	385379,3500	1384245,8250
	32487	385364,0200	1384223,1350
	32488	385350,7800	1384218,1000
	32461	385345,6450	1384227,8450
	32489	385354,2409	1380592,3930
	32490	385354,9900	1380585,0600
	32491	385393,2000	1380534,6400
	32492	385426,0500	1380497,2100
	32493	385423,3735	1380486,5121
	32494	385423,4549	1380487,8810
	32495	385414,0582	1380510,8620
	32496	385382,4250	1380546,4450
	32497	385354,5350	1380572,7250
	32489	385354,2409	1380592,3930
	32498	385366,1579	1385977,6045
	32499	385377,5598	1385975,2350
	32500	385420,9200	1385954,0010
	32501	385433,8399	1385946,6070
	32502	385449,4563	1385936,0870
	32503	385466,4491	1385925,8890
	32504	385480,7019	1385915,9040
	32505	385494,4482	1385906,4410
	32506	385512,9940	1385896,9060
	32507	385512,0653	1385892,1190
	32508	385510,0272	1385889,6650
	32509	385510,0278	1385889,6622
	32510	385490,4500	1385903,2600
	32511	385453,0600	1385933,8500
	32512	385410,3500	1385949,7100
	32513	385369,7900	1385974,5600
	32498	385366,1579	1385977,6045
	32514	385367,4750	1383853,7800
	32515	385367,5950	1383861,4241
	32516	385370,9900	1383855,1300
	32517	385426,8400	1383934,1700

## Сведения о границах территориальной зоны природных ландшафтов (Р-3)

Сведения о характерных точках границ объекта	№ точки	Координаты	
		X	Y
	32518	385434,8329	1383930,1735
	32519	385429,2700	1383918,1100
	32520	385401,3950	1383886,6650
	32521	385384,5400	1383859,5150
	32522	385376,6000	1383839,9250
	32514	385367,4750	1383853,7800
	32523	385382,9124	1379830,3843
	32524	385413,3377	1379809,5930
	32525	385440,2540	1379777,5150
	32526	385449,4336	1379736,3516
	32527	385412,8100	1379799,1300
	32523	385382,9124	1379830,3843
	32528	385388,1850	1384545,3150
	32529	385389,5679	1384547,7880
	32530	385389,4387	1384549,3090
	32531	385399,5600	1384545,6200
	32532	385414,3500	1384548,8200
	32533	385502,5396	1384717,9927
	32534	385485,1850	1384660,3000
	32535	385457,9750	1384613,1250
	32536	385436,4000	1384585,2050
	32537	385427,0850	1384548,3450
	32538	385407,4000	1384530,9800
	32539	385389,7000	1384527,6650
	32528	385388,1850	1384545,3150
	32540	385399,5950	1384014,0700
	32541	385400,8150	1384025,6400
	32542	385402,2881	1384027,6520
	32543	385399,8988	1384027,7260
	32544	385400,3449	1384031,9750
	32545	385419,9400	1384003,8100
	32546	385410,4539	1383988,6030
	32547	385410,4900	1384013,7700
	32540	385399,5950	1384014,0700
	32548	385429,7200	1385090,8300
	32549	385435,2100	1385091,2500
	32550	385435,3500	1385101,2100
	32551	385431,4600	1385107,2300
	32552	385433,1300	1385118,1700
	32553	385436,2500	1385127,5800
	32554	385443,6800	1385125,4900
	32555	385443,4500	1385110,5500
	32556	385446,8900	1385106,0200

## Сведения о границах территориальной зоны природных ландшафтов (Р-3)

Сведения о характерных точках границ объекта	№ точки	Координаты	
		X	Y
	32557	385452,3300	1385103,4400
	32558	385452,1700	1385092,4800
	32559	385451,9300	1385076,5400
	32560	385447,4400	1385076,1100
	32561	385448,3400	1385070,6300
	32562	385450,7700	1385065,6100
	32563	385454,2400	1385065,0600
	32564	385458,2000	1385063,5000
	32565	385456,6000	1385056,0400
	32566	385449,5100	1385048,1900
	32567	385440,5500	1385048,3200
	32568	385430,6300	1385051,4500
	32569	385431,7600	1385060,4200
	32570	385434,8900	1385070,3300
	32571	385439,4200	1385073,7400
	32572	385439,0700	1385083,7100
	32573	385435,1400	1385086,7500
	32548	385429,7200	1385090,8300
	32574	385438,2738	1380953,4840
	32575	385446,2342	1380956,0950
	32576	385463,2514	1380954,3410
	32577	385495,7398	1380953,8060
	32578	385511,2211	1380955,0350
	32579	385507,9778	1380970,9760
	32580	385497,3778	1380977,8260
	32581	385493,9865	1380978,6382
	32582	385500,4000	1380980,6500
	32583	385517,2600	1380972,7400
	32584	385530,3700	1380979,7400
	32585	385543,6300	1380979,5400
	32586	385561,3700	1380984,8600
	32587	385553,0300	1380971,5000
	32588	385535,0600	1380967,1100
	32589	385521,8400	1380968,4900
	32590	385516,1500	1380961,1300
	32591	385517,2000	1380953,6700
	32592	385529,2300	1380948,8300
	32593	385569,0100	1380951,5000
	32594	385574,9600	1380945,1300
	32595	385552,5900	1380941,9800
	32596	385538,4200	1380942,6500
	32597	385539,6700	1380932,8700
	32598	385548,6100	1380924,6000

## Сведения о границах территориальной зоны природных ландшафтов (Р-3)

Сведения о характерных точках границ объекта	№ точки	Координаты	
		X	Y
	32599	385581,2700	1380923,8900
	32600	385578,2400	1380915,8000
	32601	385543,8100	1380914,2300
	32602	385481,5100	1380936,4800
	32603	385482,4986	1380920,4613
	32604	385477,2169	1380923,0460
	32605	385439,5184	1380937,0020
	32574	385438,2738	1380953,4840
	32606	385439,4273	1386886,8740
	32607	385464,6420	1386898,8840
	32608	385485,5277	1386910,9950
	32609	385479,5400	1386912,0500
	32610	385468,8750	1386913,4450
	32611	385458,9200	1386904,3150
	32612	385440,6550	1386887,7100
	32606	385439,4273	1386886,8740
	32613	385440,1044	1381401,7950
	32614	385466,9008	1381387,3010
	32615	385501,3188	1381403,2880
	32616	385523,5314	1381391,1710
	32617	385536,2470	1381374,4810
	32618	385540,3978	1381336,7030
	32619	385555,3645	1381312,9080
	32620	385539,8352	1381298,9970
	32621	385538,7785	1381298,4460
	32622	385536,7000	1381319,8900
	32623	385527,7300	1381372,7800
	32624	385507,0500	1381391,6100
	32625	385483,1900	1381394,6100
	32626	385470,2600	1381385,0400
	32627	385450,6200	1381376,9700
	32628	385442,3300	1381383,3500
	32613	385440,1044	1381401,7950
	32629	385452,6100	1384192,0900
	32630	385457,3035	1384198,6180
	32631	385452,9338	1384205,7160
	32632	385512,3790	1384288,3160
	32633	385523,5286	1384308,3608
	32634	385517,0300	1384291,3400
	32635	385466,4300	1384217,1200
	32636	385458,9781	1384181,6738
	32629	385452,6100	1384192,0900
	32637	385452,9700	1384863,5800

## Сведения о границах территориальной зоны природных ландшафтов (Р-3)

Сведения о характерных точках границ объекта	№ точки	Координаты	
		X	Y
	32638	385453,0300	1384867,5600
	32639	385456,3200	1384870,9900
	32640	385458,4500	1384879,6800
	32641	385459,2500	1384883,6500
	32642	385458,0400	1384885,6700
	32643	385459,5800	1384888,3900
	32644	385461,3800	1384891,8400
	32645	385457,9300	1384895,8700
	32646	385463,4600	1384898,5300
	32647	385466,2500	1384901,9900
	32648	385463,3300	1384906,2600
	32649	385463,8700	1384908,7500
	32650	385467,8500	1384908,6900
	32651	385471,8800	1384911,8700
	32652	385474,1500	1384914,0800
	32653	385472,1900	1384915,3500
	32654	385473,2300	1384918,0700
	32655	385473,8100	1384925,0400
	32656	385472,8600	1384927,0400
	32657	385473,9000	1384931,0000
	32658	385476,9400	1384933,4600
	32659	385480,7200	1384936,3800
	32660	385484,4500	1384937,0900
	32661	385484,9000	1384933,3400
	32662	385484,5800	1384928,3600
	32663	385482,2700	1384923,6600
	32664	385478,9500	1384917,7400
	32665	385478,3900	1384914,0100
	32666	385479,8500	1384911,2500
	32667	385477,1000	1384910,5300
	32668	385474,5200	1384905,3500
	32669	385473,1900	1384899,3900
	32670	385470,6000	1384893,7000
	32671	385469,5700	1384889,7400
	32672	385466,5200	1384886,7800
	32673	385465,4700	1384883,5600
	32674	385466,1600	1384878,5700
	32675	385464,3900	1384876,8500
	32676	385463,3300	1384872,8900
	32677	385461,5900	1384872,4200
	32678	385461,0400	1384869,4400
	32679	385463,7800	1384869,4000
	32680	385463,2300	1384865,6700



## Сведения о границах территориальной зоны природных ландшафтов (Р-3)

Сведения о характерных точках границ объекта	№ точки	Координаты	
		X	Y
	32681	385459,4400	1384862,7300
	32637	385452,9700	1384863,5800
	32682	385467,2979	1381638,0977
	32683	385481,5500	1381639,0200
	32684	385495,2933	1381632,9821
	32685	385482,8169	1381633,2710
	32686	385468,7681	1381637,5710
	32682	385467,2979	1381638,0977
	32687	385475,0326	1386171,0351
	32688	385490,7600	1386187,0300
	32689	385491,0700	1386207,8900
	32690	385491,4005	1386211,3008
	32691	385491,3294	1386206,5300
	32692	385496,0571	1386175,2970
	32693	385505,1249	1386156,4640
	32694	385514,2857	1386143,8620
	32695	385514,0378	1386127,2460
	32696	385514,7045	1386102,3050
	32697	385514,0461	1386096,5860
	32698	385514,2399	1386088,7300
	32699	385512,1516	1386070,4510
	32700	385511,9921	1386059,7570
	32701	385516,9368	1386043,0630
	32702	385516,7973	1386033,7160
	32703	385515,4836	1386032,9910
	32704	385516,5149	1386029,5450
	32705	385516,3549	1386020,0450
	32706	385509,0400	1386016,0400
	32707	385504,0700	1386031,6850
	32708	385501,3550	1386056,7700
	32709	385501,5400	1386067,0700
	32710	385494,6500	1386093,0700
	32711	385493,9500	1386122,2050
	32712	385475,0473	1386171,0350
	32687	385475,0326	1386171,0351
	32713	385478,8900	1382535,7100
	32714	385479,4300	1382552,1280
	32715	385486,5185	1382552,2250
	32716	385490,4299	1382558,2780
	32717	385490,7149	1382568,6710
	32718	385485,5600	1382584,4850
	32719	385485,3968	1382597,4470
	32720	385485,8640	1382598,1730

## Сведения о границах территориальной зоны природных ландшафтов (Р-3)

Сведения о характерных точках границ объекта	№ точки	Координаты	
		X	Y
	32721	385485,3703	1382599,5520
	32722	385485,2450	1382609,5050
	32723	385481,2400	1382638,4300
	32724	385482,9411	1382642,1170
	32725	385481,5967	1382652,0580
	32726	385489,5646	1382669,2810
	32727	385490,9364	1382698,1470
	32728	385529,5499	1382757,5920
	32729	385562,4414	1382799,5190
	32730	385585,5556	1382826,3190
	32731	385591,5129	1382829,4010
	32732	385599,0051	1382829,4990
	32733	385602,6783	1382817,5620
	32734	385602,8977	1382802,0860
	32735	385602,4841	1382795,6930
	32736	385602,0571	1382789,0907
	32737	385598,5300	1382802,4700
	32738	385484,4400	1382648,8700
	32739	385494,5600	1382612,5100
	32740	385503,1700	1382560,5500
	32741	385514,2300	1382544,6000
	32742	385533,1600	1382553,0600
	32743	385563,4232	1382574,7107
	32744	385563,0950	1382573,6500
	32745	385542,0950	1382541,3150
	32746	385526,8600	1382525,6250
	32747	385514,4450	1382517,9650
	32748	385504,0300	1382510,3450
	32749	385503,5356	1382507,2200
	32750	385502,3223	1382507,1152
	32751	385507,5300	1382518,0400
	32713	385478,8900	1382535,7100
	32752	385485,6843	1381303,3400
	32753	385497,6787	1381317,3050
	32754	385517,7808	1381321,7190
	32755	385514,6654	1381326,9555
	32756	385519,5300	1381321,9900
	32757	385520,3200	1381313,4000
	32758	385488,8100	1381303,3800
	32759	385488,4928	1381299,9190
	32752	385485,6843	1381303,3400
	32760	385489,8400	1382480,9300
	32761	385502,3201	1382507,1107

## Сведения о границах территориальной зоны природных ландшафтов (Р-3)

Сведения о характерных точках границ объекта	№ точки	Координаты	
		X	Y
	32762	385502,7769	1382502,4230
	32763	385504,4256	1382485,5040
	32764	385511,6146	1382472,6150
	32765	385531,4147	1382450,9150
	32766	385541,5678	1382439,5710
	32767	385548,2766	1382424,6780
	32768	385548,4140	1382414,9730
	32769	385534,1500	1382429,1400
	32770	385510,6400	1382473,2000
	32760	385489,8400	1382480,9300
	32771	385491,6065	1380916,0038
	32772	385559,6300	1380893,5500
	32773	385627,2800	1380868,1100
	32774	385672,2100	1380907,0300
	32775	385671,4500	1380930,9100
	32776	385671,2628	1380938,8270
	32777	385680,5549	1380926,9840
	32778	385692,5351	1380894,6680
	32779	385687,8903	1380871,6030
	32780	385664,6423	1380855,2770
	32781	385640,6651	1380854,4350
	32782	385627,1647	1380855,2370
	32783	385577,4050	1380874,0130
	32771	385491,6065	1380916,0038
	32784	385504,8021	1382077,4588
	32785	385514,4000	1382086,5500
	32786	385528,8913	1382076,5100
	32787	385522,9756	1382076,4260
	32784	385504,8021	1382077,4588
	32788	385510,2383	1386923,5920
	32789	385536,6446	1386933,7640
	32790	385586,4966	1386947,1460
	32791	385614,0622	1386953,5030
	32792	385610,3500	1386957,5750
	32793	385596,2950	1386959,4650
	32794	385576,1050	1386956,4150
	32795	385558,7750	1386944,6900
	32796	385533,1000	1386942,4950
	32797	385527,7800	1386934,4350
	32798	385517,5500	1386929,9150
	32788	385510,2383	1386923,5920
	32799	385521,9437	1384778,9769
	32800	385541,2300	1384840,7400

## Сведения о границах территориальной зоны природных ландшафтов (Р-3)

Сведения о характерных точках границ объекта	№ точки	Координаты	
		X	Y
	32801	385553,2800	1384929,6200
	32802	385590,3100	1384962,4900
	32803	385610,3600	1384954,6900
	32804	385648,2264	1384965,3690
	32805	385648,2269	1384965,3620
	32806	385648,0220	1384965,3040
	32807	385648,3895	1384960,4110
	32808	385647,9250	1384948,0800
	32809	385648,0250	1384946,7500
	32810	385643,4150	1384826,3250
	32811	385631,1950	1384760,3350
	32812	385615,7591	1384710,6273
	32813	385638,9000	1384813,1200
	32814	385619,2784	1384809,6144
	32815	385625,0898	1384812,8210
	32816	385634,4111	1384860,8670
	32817	385634,8800	1384890,6900
	32818	385628,7300	1384947,1800
	32819	385609,1850	1384942,2150
	32820	385595,1800	1384949,5050
	32821	385568,5450	1384930,5300
	32822	385550,2800	1384892,0150
	32823	385544,0850	1384830,3550
	32799	385521,9437	1384778,9769
	32824	385525,7500	1385830,1400
	32825	385531,8900	1385842,6100
	32826	385543,1200	1385841,4600
	32827	385553,3500	1385839,3500
	32828	385562,4333	1385835,0990
	32829	385561,4499	1385833,5200
	32830	385542,7450	1385833,7350
	32831	385542,7450	1385833,7350
	32832	385542,7449	1385833,7350
	32833	385531,2949	1385831,9500
	32834	385531,0593	1385831,7120
	32835	385533,7489	1385830,3170
	32836	385558,5421	1385819,6990
	32837	385566,5272	1385817,3520
	32838	385578,5116	1385814,2770
	32839	385581,5800	1385810,8890
	32840	385587,7966	1385809,4600
	32841	385596,8488	1385803,9780
	32842	385610,8012	1385798,4230

## Сведения о границах территориальной зоны природных ландшафтов (Р-3)

Сведения о характерных точках границ объекта	№ точки	Координаты	
		X	Y
	32843	385628,2642	1385789,2510
	32844	385630,2278	1385788,6179
	32845	385630,4800	1385788,4500
	32846	385640,7000	1385785,3600
	32847	385643,3087	1385786,1339
	32848	385649,7882	1385786,7330
	32849	385668,2828	1385784,5070
	32850	385675,0201	1385778,5560
	32851	385677,6976	1385761,9380
	32852	385676,2706	1385754,5020
	32853	385677,2599	1385748,3000
	32854	385674,1049	1385731,8800
	32855	385663,4309	1385729,0870
	32856	385679,0801	1385723,8870
	32857	385704,2974	1385714,7340
	32858	385726,5172	1385700,7510
	32859	385731,2319	1385689,9540
	32860	385724,3929	1385689,0800
	32861	385722,4306	1385689,9100
	32862	385722,4664	1385689,8470
	32863	385722,4661	1385689,8468
	32864	385720,1300	1385693,9600
	32865	385708,3300	1385700,9900
	32866	385692,2500	1385710,0300
	32867	385646,9300	1385732,2600
	32868	385648,0400	1385745,1200
	32869	385663,0900	1385745,5000
	32870	385668,5300	1385748,5200
	32871	385673,6100	1385763,1600
	32872	385671,3600	1385770,5000
	32873	385663,3000	1385775,9600
	32874	385654,0400	1385775,9400
	32875	385630,4400	1385780,1300
	32876	385602,7700	1385793,5100
	32877	385583,5600	1385802,0300
	32878	385578,5900	1385806,6700
	32879	385558,4500	1385815,1300
	32824	385525,7500	1385830,1400
	32880	385526,1100	1364951,9500
	32881	385542,1800	1365129,5800
	32882	385560,9100	1365260,2100
	32883	385585,7900	1365333,4500
	32884	385588,6700	1365333,1500

## Сведения о границах территориальной зоны природных ландшафтов (Р-3)

Сведения о характерных точках границ объекта	№ точки	Координаты	
		X	Y
	32885	385593,1600	1365344,4300
	32886	385616,1100	1365381,4500
	32887	385639,5900	1365410,3700
	32888	385650,9600	1365422,0200
	32889	385677,3200	1365434,7100
	32890	385702,0100	1365461,7200
	32891	385714,0200	1365516,3600
	32892	385703,1200	1365536,4400
	32893	385695,2700	1365553,3600
	32894	385712,9300	1365567,4200
	32895	385722,2200	1365607,1300
	32896	385729,2300	1365616,9900
	32897	385746,1700	1365626,0800
	32898	385759,4500	1365639,5800
	32899	385773,4300	1365658,0600
	32900	385788,6900	1365679,6100
	32901	385811,3200	1365694,2200
	32902	385817,4700	1365729,6300
	32903	385828,2600	1365743,7900
	32904	385832,9300	1365764,8900
	32905	385842,1000	1365795,8800
	32906	385862,3100	1365814,8800
	32907	385869,5000	1365837,2000
	32908	385877,9100	1365859,4800
	32909	385892,5000	1365877,3200
	32910	385908,3400	1365894,5300
	32911	385914,4300	1365926,8000
	32912	385932,3200	1365916,5800
	32913	385917,6000	1365888,7900
	32914	385899,6700	1365856,0500
	32915	385888,0800	1365830,0600
	32916	385863,1300	1365785,6000
	32917	385852,3300	1365770,8200
	32918	385843,3300	1365752,2700
	32919	385851,6600	1365726,0000
	32920	385852,5900	1365705,4400
	32921	385837,3500	1365685,1300
	32922	385822,7800	1365668,5200
	32923	385821,7900	1365644,2500
	32924	385814,0100	1365623,8200
	32925	385798,6900	1365598,5300
	32926	385772,5200	1365597,0400
	32927	385763,0700	1365589,7200

## Сведения о границах территориальной зоны природных ландшафтов (Р-3)

Сведения о характерных точках границ объекта	№ точки	Координаты	
		X	Y
	32928	385758,2600	1365559,9000
	32929	385740,4200	1365533,3800
	32930	385724,4200	1365503,7400
	32931	385744,9000	1365499,6900
	32932	385786,9500	1365562,5800
	32933	385807,3100	1365592,1600
	32934	385822,1300	1365583,8600
	32935	385808,6600	1365557,8900
	32936	385781,8900	1365515,9600
	32937	385762,6600	1365479,5000
	32938	385770,6700	1365473,1600
	32939	385811,6100	1365504,9400
	32940	385833,2200	1365534,5000
	32941	385838,7300	1365569,9100
	32942	385855,3300	1365596,4200
	32943	385873,8600	1365629,1500
	32944	385911,1500	1365707,0500
	32945	385919,4300	1365762,3600
	32946	385929,4100	1365805,1600
	32947	385923,4200	1365820,2100
	32948	385934,2100	1365876,0800
	32949	385939,2000	1365917,7300
	32950	385973,1000	1365978,2400
	32951	385979,4400	1366027,3300
	32952	385967,3600	1366053,0400
	32953	385974,5700	1366076,6000
	32954	385966,2900	1366105,9900
	32955	385961,8800	1366144,6600
	32956	385963,5100	1366170,7800
	32957	385966,5900	1366252,2900
	32958	385980,3300	1366263,9700
	32959	386022,0000	1366299,3900
	32960	386017,8400	1366285,4900
	32961	386006,9700	1366266,3500
	32962	386008,5700	1366247,6400
	32963	386018,8100	1366224,4400
	32964	386034,2100	1366213,6300
	32965	386029,0400	1366201,2500
	32966	386018,7600	1366179,6200
	32967	386032,1700	1366160,1100
	32968	386028,7600	1366140,8600
	32969	386029,6800	1366119,0600
	32970	386037,5100	1366100,8800

## Сведения о границах территориальной зоны природных ландшафтов (Р-3)

Сведения о характерных точках границ объекта	№ точки	Координаты	
		X	Y
	32971	386035,9700	1366080,9800
	32972	386042,8300	1366041,0300
	32973	386033,5900	1366006,2800
	32974	386075,4600	1366057,3500
	32975	386121,8100	1366117,6900
	32976	386146,6600	1366155,2800
	32977	386159,6700	1366191,8400
	32978	386171,1700	1366212,2100
	32979	386190,1800	1366233,7100
	32980	386219,4900	1366278,1200
	32981	386243,9300	1366288,9600
	32982	386283,2700	1366296,4700
	32983	386289,0900	1366311,3300
	32984	386300,3100	1366312,4000
	32985	386321,8900	1366297,1400
	32986	386327,1600	1366275,2500
	32987	386350,5500	1366256,8600
	32988	386384,2900	1366245,4800
	32989	386382,4000	1366221,8200
	32990	386370,4400	1366212,6600
	32991	386350,0100	1366220,4400
	32992	386329,2200	1366246,9000
	32993	386312,0800	1366265,8400
	32994	386285,1500	1366256,2800
	32995	386284,7500	1366229,5000
	32996	386272,6700	1366212,2500
	32997	386258,8800	1366206,2400
	32998	386248,0200	1366187,7200
	32999	386232,8900	1366174,8600
	33000	386215,1400	1366154,5800
	33001	386190,3600	1366121,3300
	33002	386165,7200	1366097,4100
	33003	386145,1200	1366052,2700
	33004	386128,1100	1366038,2000
	33005	386108,4400	1366013,5900
	33006	386083,0500	1365980,9600
	33007	386057,2500	1365963,9000
	33008	386046,9700	1365942,8900
	33009	386046,4300	1365906,7900
	33010	386036,0500	1365878,3000
	33011	386032,7600	1365824,1800
	33012	386031,6600	1365792,4300
	33013	386017,6000	1365768,3500



## Сведения о границах территориальной зоны природных ландшафтов (Р-3)

Сведения о характерных точках границ объекта	№ точки	Координаты	
		X	Y
	33014	386012,2400	1365742,9100
	33015	386019,7100	1365743,4200
	33016	386050,1600	1365780,9500
	33017	386066,0900	1365804,3800
	33018	386064,5700	1365828,6900
	33019	386069,0000	1365832,9800
	33020	386087,0300	1365830,8300
	33021	386100,8400	1365838,1100
	33022	386119,0600	1365850,2800
	33023	386131,2600	1365873,7600
	33024	386139,9400	1365914,1000
	33025	386148,9200	1365931,4100
	33026	386172,1200	1365941,6400
	33027	386196,4900	1365947,5000
	33028	386215,4500	1365965,9000
	33029	386245,6900	1365989,7300
	33030	386274,7700	1366019,1900
	33031	386295,8600	1366055,6200
	33032	386303,1300	1366084,1600
	33033	386327,6600	1366100,5900
	33034	386343,3800	1366111,5600
	33035	386354,5900	1366110,1500
	33036	386349,3000	1366089,6900
	33037	386328,9200	1366059,4900
	33038	386294,5200	1366007,0700
	33039	386257,0700	1365960,3000
	33040	386227,9600	1365928,9900
	33041	386189,0400	1365906,5200
	33042	386173,0800	1365881,2400
	33043	386155,7600	1365846,6300
	33044	386131,4700	1365805,2600
	33045	386103,5400	1365769,5700
	33046	386060,4200	1365716,6700
	33047	386028,2500	1365689,7400
	33048	386016,1200	1365668,7600
	33049	386024,3600	1365636,8700
	33050	386049,5400	1365613,4700
	33051	386080,6800	1365614,8600
	33052	386107,3100	1365603,8900
	33053	386082,2600	1365594,3000
	33054	386054,1500	1365588,4800
	33055	386042,0800	1365573,7100
	33056	386004,6500	1365568,0500

## Сведения о границах территориальной зоны природных ландшафтов (Р-3)

Сведения о характерных точках границ объекта	№ точки	Координаты	
		X	Y
	33057	385990,5900	1365585,7000
	33058	385970,1500	1365592,2300
	33059	385965,6400	1365582,3300
	33060	385974,0000	1365558,5400
	33061	385995,3400	1365528,3400
	33062	385997,4000	1365499,0400
	33063	385993,9800	1365479,1700
	33064	385982,7600	1365477,4800
	33065	385966,0400	1365484,5700
	33066	385963,2800	1365507,6600
	33067	385954,9400	1365533,3000
	33068	385936,5300	1365551,6400
	33069	385931,6800	1365560,4200
	33070	385922,6200	1365579,2400
	33071	385910,0300	1365570,7000
	33072	385904,6200	1365562,0800
	33073	385885,3500	1365522,5000
	33074	385866,0800	1365482,9400
	33075	385834,5300	1365454,7700
	33076	385801,7600	1365429,1100
	33077	385779,0100	1365405,7800
	33078	385778,6000	1365378,4100
	33079	385752,2400	1365365,1000
	33080	385741,7600	1365330,3900
	33081	385729,3200	1365330,5700
	33082	385712,1000	1365320,0700
	33083	385714,4900	1365319,8100
	33084	385700,9365	1365295,2665
	33085	385703,2400	1365303,4150
	33086	385703,2823	1365303,6820
	33087	385705,5777	1365318,1990
	33088	385727,5334	1365335,3380
	33089	385742,0810	1365352,5860
	33090	385783,7572	1365414,4180
	33091	385801,5034	1365433,2070
	33092	385832,0992	1365461,8600
	33093	385847,7130	1365479,6220
	33094	385860,2072	1365501,1360
	33095	385877,4874	1365524,1660
	33096	385895,3836	1365553,0090
	33097	385906,2587	1365572,4290
	33098	385913,2719	1365581,3220
	33099	385913,5269	1365581,3330

## Сведения о границах территориальной зоны природных ландшафтов (Р-3)

Сведения о характерных точках границ объекта	№ точки	Координаты	
		X	Y
	33100	385925,6577	1365618,3090
	33101	385955,6005	1365650,6920
	33102	385986,8740	1365669,5820
	33103	386006,1705	1365672,9550
	33104	386069,3830	1365747,8390
	33105	386103,3182	1365780,5590
	33106	386108,4552	1365815,9850
	33107	386127,9378	1365840,6020
	33108	386158,5459	1365892,2120
	33109	386182,5002	1365927,9670
	33110	386196,2465	1365947,1720
	33111	386182,7262	1365939,8510
	33112	386165,6671	1365931,6370
	33113	386156,5847	1365925,9500
	33114	386148,4106	1365910,1940
	33115	386142,2425	1365886,9990
	33116	386128,1056	1365861,8050
	33117	386120,1264	1365852,3160
	33118	386119,0711	1365850,2820
	33119	386103,8172	1365818,0860
	33120	386050,9463	1365782,0970
	33121	386050,1657	1365780,9490
	33122	386049,0707	1365779,5990
	33123	386046,9091	1365776,2160
	33124	386043,5784	1365772,8290
	33125	386030,7234	1365756,9850
	33126	386029,6605	1365755,3030
	33127	386022,0471	1365741,6550
	33128	386015,6616	1365730,3530
	33129	386010,8282	1365714,7820
	33130	385986,8740	1365690,4950
	33131	385958,9274	1365683,0740
	33132	385940,9618	1365693,8680
	33133	385930,9808	1365708,7100
	33134	385936,3040	1365736,3710
	33135	385959,0740	1365782,8850
	33136	385956,0610	1365788,6860
	33137	385958,3039	1365797,1210
	33138	385970,0874	1365806,4720
	33139	385971,4871	1365808,2430
	33140	386026,1323	1365919,8720
	33141	386038,1094	1365945,5080
	33142	386048,9592	1365955,9350

## Сведения о границах территориальной зоны природных ландшафтов (Р-3)

Сведения о характерных точках границ объекта	№ точки	Координаты	
		X	Y
	33143	386051,8206	1365963,5040
	33144	386063,8707	1365971,2800
	33145	386063,8779	1365971,2880
	33146	386107,6432	1366020,0550
	33147	386112,0892	1366059,5400
	33148	386153,8882	1366129,6840
	33149	386144,8651	1366132,5240
	33150	386144,8651	1366132,5240
	33151	386143,7498	1366129,9100
	33152	386138,8769	1366122,5730
	33153	386125,9878	1366110,0630
	33154	386110,3898	1366093,3590
	33155	386098,6143	1366084,5370
	33156	386089,4608	1366074,0890
	33157	386081,8869	1366063,0870
	33158	386064,6067	1366040,0570
	33159	386048,4401	1366020,7150
	33160	386034,9350	1366002,3920
	33161	386026,3581	1365995,1110
	33162	386026,3581	1365995,1111
	33163	386024,8906	1365997,0570
	33164	385991,5318	1365961,6990
	33165	385938,9656	1365867,9250
	33166	385937,9675	1365834,8680
	33167	385925,6574	1365754,7810
	33168	385925,2678	1365746,8040
	33169	385920,6477	1365720,9390
	33170	385920,3782	1365720,4350
	33171	385914,0133	1365679,0260
	33172	385880,4108	1365578,1680
	33173	385810,8770	1365477,3100
	33174	385736,0201	1365396,3540
	33175	385736,0201	1365396,3541
	33176	385731,6950	1365401,4130
	33177	385750,6588	1365432,1090
	33178	385755,6774	1365451,9220
	33179	385755,6773	1365451,9220
	33180	385749,3701	1365450,9220
	33181	385742,5386	1365454,1990
	33182	385742,6689	1365462,9330
	33183	385742,6688	1365462,9329
	33184	385708,7389	1365434,8080
	33185	385678,5039	1365400,3990

## Сведения о границах территориальной зоны природных ландшафтов (Р-3)

Сведения о характерных точках границ объекта	№ точки	Координаты	
		X	Y
	33186	385676,1718	1365396,9100
	33187	385676,4159	1365391,7120
	33188	385676,9953	1365389,0190
	33189	385676,9952	1365389,0184
	33190	385676,7973	1365387,6062
	33191	385676,6561	1365386,5990
	33192	385677,4653	1365369,3680
	33193	385661,4958	1365363,2970
	33194	385630,8877	1365363,2970
	33195	385618,5919	1365340,0830
	33196	385619,6261	1365339,5940
	33197	385625,2471	1365336,3210
	33198	385626,7088	1365335,4700
	33199	385628,0215	1365334,7050
	33200	385627,9975	1365333,0970
	33201	385627,9389	1365329,1720
	33202	385627,9347	1365328,8850
	33203	385618,4964	1365326,0580
	33204	385628,8915	1365324,8420
	33205	385637,5416	1365309,3260
	33206	385634,2146	1365288,4120
	33207	385590,9640	1365280,3160
	33208	385587,6370	1365249,9580
	33209	385569,0059	1365198,0110
	33210	385556,3634	1365115,7050
	33211	385546,3825	1365003,7150
	33212	385546,3825	1364913,3140
	33213	385555,6980	1364843,8260
	33214	385555,0326	1364756,7980
	33215	385566,3443	1364697,4300
	33216	385578,3215	1364655,6030
	33217	385573,9957	1364606,8510
	33218	385574,0001	1364606,8273
	33219	385573,9900	1364606,8500
	33220	385558,2700	1364638,2100
	33221	385557,1800	1364648,1900
	33222	385558,6600	1364664,3700
	33223	385561,4200	1364683,0100
	33224	385556,8000	1364706,7300
	33225	385542,5300	1364751,7900
	33226	385538,2000	1364795,4400
	33227	385538,4900	1364815,3600
	32880	385526,1100	1364951,9500

## Сведения о границах территориальной зоны природных ландшафтов (Р-3)

Сведения о характерных точках границ объекта	№ точки	Координаты	
		X	Y
	33228	385527,0066	1385877,8695
	33229	385527,0082	1385877,8700
	33230	385530,4476	1385877,8190
	33231	385535,8397	1385880,8570
	33232	385539,6228	1385880,5780
	33233	385547,3885	1385878,4570
	33234	385554,9016	1385874,3350
	33235	385563,3090	1385870,4220
	33236	385569,3793	1385859,1920
	33237	385567,7238	1385852,7560
	33238	385566,0025	1385851,0860
	33239	385566,2670	1385850,6010
	33228	385527,0066	1385877,8695
	33240	385531,6500	1384200,2600
	33241	385548,8800	1384274,4600
	33242	385593,4900	1384380,5300
	33243	385597,9900	1384405,6500
	33244	385581,0444	1384422,5871
	33245	385602,3647	1384471,1830
	33246	385631,1702	1384538,8526
	33247	385593,1600	1384441,1100
	33248	385608,8200	1384427,5500
	33249	385729,3400	1384722,3300
	33250	385802,3800	1384915,8800
	33251	385817,3747	1384942,1995
	33252	385752,5449	1384767,4000
	33253	385694,0599	1384634,2500
	33254	385611,2449	1384427,5350
	33255	385595,9949	1384378,6300
	33256	385576,8199	1384336,2400
	33257	385552,7299	1384260,3700
	33258	385533,3839	1384167,6329
	33240	385531,6500	1384200,2600
	33259	385550,7072	1385725,6260
	33260	385558,7750	1385717,9450
	33261	385588,4910	1385701,4960
	33262	385554,6369	1385723,4600
	33259	385550,7072	1385725,6260
	33263	385568,3600	1384687,2250
	33264	385569,7655	1384698,9150
	33265	385568,7732	1384700,8440
	33266	385571,1388	1384720,4970
	33267	385571,1400	1384685,7600

## Сведения о границах территориальной зоны природных ландшафтов (Р-3)

Сведения о характерных точках границ объекта	№ точки	Координаты	
		X	Y
	33268	385584,3200	1384673,2100
	33269	385578,6741	1384667,3150
	33263	385568,3600	1384687,2250
	33270	385575,7100	1382641,3600
	33271	385584,1200	1382678,2500
	33272	385590,8700	1382726,9700
	33273	385603,6096	1382783,1983
	33274	385603,6131	1382783,1850
	33275	385601,6893	1382774,7040
	33276	385600,9020	1382771,2330
	33277	385600,4397	1382764,0850
	33278	385600,6962	1382759,8670
	33279	385600,0700	1382750,5100
	33280	385591,0750	1382685,3300
	33281	385580,7915	1382634,1320
	33270	385575,7100	1382641,3600
	33282	385576,4812	1384764,8790
	33283	385576,8219	1384767,7090
	33284	385587,7643	1384792,2250
	33285	385597,8790	1384797,8058
	33282	385576,4812	1384764,8790
	33286	385578,2823	1364066,4580
	33287	385599,2553	1364167,6980
	33288	385607,0700	1364124,0400
	33289	385610,4300	1364105,2500
	33290	385610,1000	1364097,3100
	33291	385607,3400	1364034,7200
	33292	385604,1500	1364027,4700
	33293	385602,7100	1364014,1100
	33294	385606,2900	1363993,5100
	33295	385608,7000	1363967,6300
	33296	385616,6000	1363948,8700
	33297	385616,4400	1363922,2200
	33298	385624,4900	1363898,6600
	33299	385694,6900	1363836,0600
	33300	385712,1100	1363814,3200
	33301	385722,7800	1363798,5900
	33302	385723,4700	1363781,4600
	33303	385724,2100	1363769,9300
	33304	385728,2400	1363760,8300
	33305	385717,2837	1363735,4685
	33306	385714,0745	1363742,8830
	33307	385694,1002	1363789,0320

## Сведения о границах территориальной зоны природных ландшафтов (Р-3)

Сведения о характерных точках границ объекта	№ точки	Координаты	
		X	Y
	33308	385629,5569	1363852,4480
	33309	385584,3100	1364038,6470
	33310	385584,7670	1364040,8560
	33286	385578,2823	1364066,4580
	33311	385585,5787	1384596,1985
	33312	385608,1600	1384676,9700
	33313	385610,8276	1384688,7850
	33314	385602,9050	1384637,3550
	33311	385585,5787	1384596,1985
	33315	385585,6650	1387249,6850
	33316	385599,9449	1387248,7950
	33317	385599,9450	1387248,7950
	33318	385599,9450	1387248,7950
	33319	385603,2778	1387248,8500
	33320	385598,4541	1387254,9290
	33321	385586,1493	1387263,1910
	33322	385600,4291	1387262,3560
	33323	385638,9661	1387263,0240
	33324	385655,7033	1387260,2890
	33325	385684,3464	1387264,2110
	33326	385729,1981	1387271,6200
	33327	385746,0187	1387274,4760
	33328	385765,2686	1387273,5680
	33329	385781,9501	1387267,1050
	33330	385783,5205	1387266,6870
	33331	385783,5205	1387266,6870
	33332	385783,5206	1387266,6870
	33333	385782,4000	1387269,6900
	33334	385786,2314	1387274,3170
	33335	385782,8124	1387283,2480
	33336	385788,5058	1387289,9990
	33337	385809,7123	1387295,2750
	33338	385845,1152	1387294,1250
	33339	385876,1229	1387289,9340
	33340	385904,5157	1387277,0820
	33341	385930,4699	1387267,3740
	33342	385950,2263	1387249,4830
	33343	385950,2287	1387249,4768
	33344	385942,1000	1387250,8400
	33345	385930,0600	1387262,1200
	33346	385913,3800	1387267,4500
	33347	385877,0300	1387283,5200
	33348	385837,8900	1387293,3700



## Сведения о границах территориальной зоны природных ландшафтов (Р-3)

Сведения о характерных точках границ объекта	№ точки	Координаты	
		X	Y
	33349	385812,2200	1387294,4700
	33350	385793,8000	1387290,5600
	33351	385786,5400	1387284,9900
	33352	385790,4500	1387277,7300
	33353	385830,8600	1387264,1900
	33354	385838,8000	1387257,3100
	33355	385837,2100	1387251,7700
	33356	385828,6700	1387248,8600
	33357	385780,9600	1387262,6500
	33358	385745,3700	1387258,1800
	33359	385700,0200	1387255,5800
	33360	385678,4400	1387250,3600
	33361	385636,1500	1387254,2500
	33362	385620,6100	1387254,4000
	33363	385621,1900	1387248,9300
	33364	385686,4100	1387233,5500
	33365	385701,0700	1387225,2700
	33366	385738,3300	1387217,8200
	33367	385809,1100	1387207,7800
	33368	385874,7300	1387201,4200
	33369	385942,4700	1387195,3300
	33370	385992,9500	1387191,8100
	33371	386023,4500	1387188,9400
	33372	386060,7200	1387190,4400
	33373	386176,5600	1387178,5300
	33374	386279,4600	1387152,6900
	33375	386367,7000	1387119,1700
	33376	386383,1600	1387100,6300
	33377	386432,5400	1387087,9000
	33378	386449,0321	1387080,7735
	33379	386448,1972	1387081,1340
	33380	386450,1749	1387079,5600
	33381	386439,7750	1387079,6450
	33382	386405,9900	1387088,0750
	33383	386378,4250	1387100,6400
	33384	386348,8550	1387105,8550
	33385	386306,1150	1387127,0400
	33386	386256,0550	1387151,0250
	33387	386214,0350	1387158,3800
	33388	386167,7800	1387171,6600
	33389	386131,4400	1387174,3600
	33390	386067,5900	1387184,6150
	33391	386004,2600	1387188,0600

## Сведения о границах территориальной зоны природных ландшафтов (Р-3)

Сведения о характерных точках границ объекта	№ точки	Координаты	
		X	Y
	33392	386004,2599	1387188,0600
	33393	386004,2599	1387188,0600
	33394	385944,5899	1387186,4950
	33395	385814,0150	1387185,8850
	33396	385794,8500	1387191,1150
	33397	385768,9350	1387198,3300
	33398	385744,1400	1387206,2150
	33399	385719,9250	1387209,6800
	33400	385719,9249	1387209,6800
	33401	385719,9249	1387209,6800
	33402	385699,3600	1387207,5450
	33403	385690,1750	1387212,0000
	33404	385681,5500	1387222,1400
	33405	385664,9000	1387227,9000
	33406	385641,2700	1387230,7500
	33407	385603,4500	1387234,3900
	33408	385597,9400	1387241,3450
	33315	385585,6650	1387249,6850
	33409	385588,0700	1382474,1250
	33410	385589,3235	1382482,5240
	33411	385588,3648	1382487,6830
	33412	385592,9306	1382518,2200
	33413	385611,7171	1382532,4730
	33414	385615,8136	1382533,9710
	33415	385618,7044	1382535,0279
	33416	385628,9000	1382515,5900
	33417	385610,7300	1382481,9300
	33418	385605,5800	1382449,0000
	33419	385656,9200	1382383,9800
	33420	385657,0999	1382357,5607
	33421	385657,0900	1382357,5600
	33422	385659,8200	1382328,9300
	33423	385639,1643	1382325,9030
	33424	385640,1184	1382327,0700
	33425	385640,6604	1382332,2970
	33426	385636,9050	1382339,9250
	33427	385629,1900	1382357,7450
	33428	385618,4800	1382375,6450
	33429	385598,3550	1382418,7150
	33409	385588,0700	1382474,1250
	33430	385598,4579	1387173,7260
	33431	385621,1222	1387174,4520
	33432	385644,7364	1387169,9320

## Сведения о границах территориальной зоны природных ландшафтов (Р-3)

Сведения о характерных точках границ объекта	№ точки	Координаты	
		X	Y
	33433	385663,2505	1387168,8890
	33434	385694,4575	1387154,5770
	33435	385711,9430	1387151,8990
	33436	385745,1269	1387145,1920
	33437	385766,3956	1387137,7480
	33438	385801,4644	1387136,6760
	33439	385812,8596	1387128,8310
	33440	385827,0871	1387127,1120
	33441	385856,6113	1387121,2320
	33442	385888,4843	1387116,6310
	33443	385906,1003	1387113,5980
	33444	385937,0871	1387114,5060
	33445	385967,5612	1387110,6170
	33446	385975,3626	1387107,9050
	33447	385975,3627	1387107,9050
	33448	385975,3627	1387107,9050
	33449	385989,9030	1387108,7840
	33450	386032,8780	1387104,8540
	33451	386078,0699	1387102,5350
	33452	386086,6738	1387101,8740
	33453	386086,6738	1387101,8740
	33454	386086,6739	1387101,8740
	33455	386068,8450	1387106,3450
	33456	386046,5250	1387113,3650
	33457	385998,6000	1387120,5850
	33458	385998,5999	1387120,5850
	33459	385998,5999	1387120,5850
	33460	385984,8850	1387120,1600
	33461	386016,7399	1387125,2850
	33462	386032,6649	1387122,2500
	33463	386032,6649	1387122,2500
	33464	386032,6650	1387122,2500
	33465	386045,3549	1387125,3000
	33466	386056,9499	1387121,3800
	33467	386056,9500	1387121,3800
	33468	386056,9500	1387121,3800
	33469	386063,7850	1387121,6850
	33470	386046,9718	1387126,9580
	33471	385999,0526	1387134,1390
	33472	385999,0525	1387134,1390
	33473	385999,0525	1387134,1390
	33474	385985,3425	1387133,7960
	33475	385986,4999	1387137,8900

## Сведения о границах территориальной зоны природных ландшафтов (Р-3)

Сведения о характерных точках границ объекта	№ точки	Координаты	
		X	Y
	33476	386017,2127	1387138,8020
	33477	386033,0660	1387135,8250
	33478	386033,0660	1387135,8250
	33479	386033,0661	1387135,8250
	33480	386045,7209	1387138,9250
	33481	386057,4473	1387134,9130
	33482	386057,4474	1387134,9130
	33483	386057,4474	1387134,9130
	33484	386086,5220	1387136,2600
	33485	386113,3287	1387132,5710
	33486	386130,9724	1387126,9130
	33487	386144,8147	1387123,0800
	33488	386144,8147	1387123,0800
	33489	386144,8148	1387123,0800
	33490	386151,5940	1387125,2850
	33491	386153,5982	1387131,0110
	33492	386158,0482	1387135,3300
	33493	386171,4720	1387134,8560
	33494	386200,8024	1387116,6020
	33495	386235,8140	1387111,6940
	33496	386258,9560	1387101,2070
	33497	386266,5432	1387095,3370
	33498	386278,8055	1387090,4950
	33499	386286,0122	1387095,8689
	33500	386291,8939	1387085,9140
	33501	386296,2908	1387086,6710
	33502	386306,1848	1387088,4420
	33503	386312,4317	1387078,4390
	33504	386330,8570	1387070,8310
	33505	386344,6323	1387053,7900
	33506	386352,7307	1387048,2770
	33507	386369,4434	1387051,0150
	33508	386387,1287	1387038,9920
	33509	386394,5028	1387026,8990
	33510	386392,1500	1387028,6500
	33511	386370,3200	1387032,4500
	33512	386354,4300	1387038,4300
	33513	386331,8000	1387058,5500
	33514	386232,2100	1387104,4100
	33515	386153,3500	1387081,6200
	33516	386074,4100	1387087,6800
	33517	386008,4800	1387091,7800
	33518	385942,1000	1387096,9100

## Сведения о границах территориальной зоны природных ландшафтов (Р-3)

Сведения о характерных точках границ объекта	№ точки	Координаты	
		X	Y
	33519	385879,3600	1387104,3700
	33520	385827,9500	1387117,5400
	33521	385695,4400	1387150,8200
	33522	385639,7800	1387165,1200
	33523	385607,5871	1387168,2050
	33430	385598,4579	1387173,7260
	33524	385607,6704	1365034,9140
	33525	385610,5135	1365048,1030
	33526	385616,4526	1365055,9540
	33527	385615,1257	1365073,4390
	33528	385608,9496	1365085,1750
	33529	385610,2684	1365102,6210
	33530	385615,2913	1365120,0120
	33531	385620,9065	1365141,6290
	33532	385633,4796	1365168,4340
	33533	385641,2509	1365192,6640
	33534	385652,5921	1365207,8440
	33535	385657,6544	1365227,8800
	33536	385665,3389	1365246,2900
	33537	385684,7120	1365267,7010
	33538	385689,3052	1365274,2038
	33539	385671,4000	1365241,7800
	33540	385624,1500	1365111,5800
	33541	385620,2700	1364963,9700
	33542	385634,9600	1364816,9600
	33543	385628,0700	1364816,9000
	33544	385619,8800	1364798,8800
	33545	385623,5700	1364758,0400
	33546	385626,2200	1364769,2000
	33547	385634,5900	1364783,2200
	33548	385643,7900	1364777,6600
	33549	385644,8300	1364763,9400
	33550	385655,3200	1364715,2400
	33551	385665,0200	1364697,6500
	33552	385667,2000	1364677,6900
	33553	385660,5800	1364650,3900
	33554	385676,1800	1364611,5500
	33555	385693,0800	1364577,6700
	33556	385692,2000	1364555,1200
	33557	385702,4100	1364532,7000
	33558	385702,2000	1364519,0000
	33559	385702,9800	1364506,7100
	33560	385706,7800	1364491,5500

## Сведения о границах территориальной зоны природных ландшафтов (Р-3)

Сведения о характерных точках границ объекта	№ точки	Координаты	
		X	Y
	33561	385711,3500	1364464,0700
	33562	385718,4500	1364440,3000
	33563	385735,6100	1364421,3800
	33564	385741,5200	1364400,1100
	33565	385750,1600	1364395,0000
	33566	385763,7100	1364384,8400
	33567	385769,5100	1364376,6700
	33568	385771,9500	1364352,3500
	33569	385779,4800	1364335,1100
	33570	385797,6100	1364319,5800
	33571	385801,1400	1364305,8200
	33572	385802,4900	1364291,8000
	33573	385811,7000	1364284,1800
	33574	385825,0593	1364284,4198
	33575	385815,5348	1364268,0240
	33576	385799,8980	1364261,9520
	33577	385728,7007	1364373,9420
	33578	385712,7313	1364422,5160
	33579	385694,7656	1364447,8150
	33580	385675,4691	1364495,0390
	33581	385673,6375	1364531,2530
	33582	385668,0827	1364543,3810
	33583	385667,2692	1364559,8000
	33584	385663,6952	1364569,9970
	33585	385660,8304	1364570,2610
	33586	385658,5927	1364584,5540
	33587	385658,1313	1364585,8710
	33588	385656,9503	1364593,4950
	33589	385656,5752	1364595,9170
	33590	385652,2247	1364616,5600
	33591	385646,7520	1364631,9670
	33592	385646,1423	1364633,6840
	33593	385646,2363	1364635,2130
	33594	385646,5499	1364640,3150
	33595	385625,1433	1364716,1340
	33596	385625,1433	1364716,1337
	33597	385625,1102	1364713,9170
	33598	385625,1101	1364713,9174
	33599	385618,1363	1364743,1310
	33600	385618,1927	1364746,9150
	33601	385618,5232	1364769,0590
	33602	385618,2631	1364775,7940
	33603	385617,3778	1364798,7150

## Сведения о границах территориальной зоны природных ландшафтов (Р-3)

Сведения о характерных точках границ объекта	№ точки	Координаты	
		X	Y
	33604	385620,2920	1364816,6670
	33605	385626,2153	1364823,4590
	33606	385626,8787	1364832,4470
	33607	385622,2900	1364844,1590
	33608	385617,0933	1364850,5880
	33609	385614,6607	1364864,9140
	33610	385614,6423	1364865,7990
	33611	385614,5750	1364865,9190
	33612	385614,6320	1364866,2960
	33613	385614,3526	1364879,7390
	33614	385614,5974	1364896,1420
	33615	385614,5356	1364897,7810
	33616	385614,2885	1364904,3390
	33617	385614,2182	1364906,2040
	33618	385613,9101	1364921,0280
	33619	385615,2290	1364938,4740
	33620	385621,7288	1364948,4330
	33621	385616,5715	1364957,5080
	33622	385610,4033	1364969,7730
	33623	385609,5740	1364985,1340
	33524	385607,6704	1365034,9140
	33624	385629,5733	1387336,7090
	33625	385658,6526	1387343,0350
	33626	385816,5509	1387353,9680
	33627	386003,6945	1387313,4560
	33628	386129,4650	1387253,2820
	33629	386260,2852	1387190,6800
	33630	386259,2100	1387189,9600
	33631	386239,2400	1387199,0400
	33632	386196,9700	1387202,9500
	33633	386151,1600	1387218,7800
	33634	386122,2300	1387195,8900
	33635	386103,2500	1387199,6500
	33636	386040,1300	1387224,9400
	33637	386039,4500	1387223,3500
	33638	385985,3300	1387245,5800
	33639	385972,9947	1387246,8807
	33640	385972,9953	1387246,8810
	33641	385972,9953	1387246,8810
	33642	385972,9954	1387246,8810
	33643	385974,2925	1387247,4570
	33644	386005,3094	1387243,8870
	33645	386079,5184	1387219,7880

## Сведения о границах территориальной зоны природных ландшафтов (Р-3)

Сведения о характерных точках границ объекта	№ точки	Координаты	
		X	Y
	33646	386094,3175	1387212,1100
	33647	386099,8997	1387211,4050
	33648	386101,1982	1387213,4160
	33649	386097,2350	1387218,4150
	33650	386081,8200	1387225,4450
	33651	386082,0450	1387237,2450
	33652	386087,4152	1387236,6630
	33653	386082,2908	1387239,0100
	33654	386082,4670	1387250,8140
	33655	386096,1163	1387249,3680
	33656	386117,1003	1387239,7330
	33657	386149,8605	1387228,0590
	33658	386149,8606	1387228,0590
	33659	386149,8646	1387228,0590
	33660	386149,8647	1387228,0590
	33661	386132,3600	1387237,0600
	33662	386091,6050	1387253,8900
	33663	386047,0450	1387270,6200
	33664	386002,6250	1387288,7500
	33665	385959,4200	1387307,4450
	33666	385927,1500	1387312,8300
	33667	385882,0100	1387326,5800
	33668	385833,0300	1387331,7250
	33669	385809,4800	1387337,6750
	33670	385809,4799	1387337,6750
	33671	385809,4799	1387337,6750
	33672	385759,1099	1387335,8600
	33673	385712,5249	1387333,5400
	33674	385696,9049	1387333,0650
	33675	385640,2300	1387324,0200
	33624	385629,5733	1387336,7090
	33676	385635,6535	1386109,3492
	33677	385649,4300	1386131,7500
	33678	385654,8000	1386113,5700
	33679	385680,9825	1386163,3654
	33680	385650,4700	1386094,9900
	33681	385641,0700	1386095,0500
	33682	385641,3550	1386112,7500
	33676	385635,6535	1386109,3492
	33683	385660,0585	1382357,7737
	33684	385772,4602	1382366,2720
	33685	385799,1781	1382346,8200
	33686	385865,7918	1381975,2730



## Сведения о границах территориальной зоны природных ландшафтов (Р-3)

Сведения о характерных точках границ объекта	№ точки	Координаты	
		X	Y
	33687	385875,2177	1381975,9170
	33688	385896,6500	1381979,4350
	33689	385948,8318	1381986,3310
	33690	385982,3545	1381991,8610
	33691	385990,3302	1382012,0260
	33692	385981,0946	1382017,6450
	33693	385976,7836	1382022,6440
	33694	385978,0842	1382036,3290
	33695	385987,0906	1382052,0930
	33696	385982,8473	1382079,2030
	33697	385983,5606	1382098,2060
	33698	385973,6911	1382109,3050
	33699	385963,3348	1382113,2970
	33700	385955,7517	1382119,4400
	33701	385952,0133	1382126,0750
	33702	386000,8310	1382127,9500
	33703	386017,7518	1382141,4030
	33704	386019,0402	1382154,2660
	33705	386031,5232	1382164,2220
	33706	386023,9196	1382168,9950
	33707	386026,5060	1382181,3120
	33708	386041,5644	1382170,3490
	33709	386053,1976	1382161,8790
	33710	386134,3640	1382102,7850
	33711	386136,7504	1382088,9190
	33712	386148,7386	1382084,0800
	33713	386151,3072	1382072,5300
	33714	386149,7489	1382059,9440
	33715	386151,5278	1382051,4960
	33716	386119,1490	1382045,3230
	33717	386124,5180	1382022,9590
	33718	386156,0867	1382029,8420
	33719	386160,3090	1382009,7880
	33720	386161,4600	1382010,0500
	33721	386165,2000	1381992,4700
	33722	386164,0129	1381992,1960
	33723	386172,5294	1381951,7460
	33724	385977,9048	1381914,0830
	33725	385963,4256	1381935,6790
	33726	385944,1364	1381965,5700
	33727	385921,0681	1381962,6250
	33728	385902,8998	1381957,4140
	33729	385885,3204	1381954,9350

## Сведения о границах территориальной зоны природных ландшафтов (Р-3)

Сведения о характерных точках границ объекта	№ точки	Координаты	
		X	Y
	33730	385867,6756	1381948,0720
	33731	385857,7121	1381941,6420
	33732	385857,4422	1381923,5550
	33733	385873,6394	1381870,1380
	33734	385871,8316	1381859,2010
	33735	385868,6167	1381864,1830
	33736	385866,0726	1381877,3780
	33737	385857,8105	1381874,7600
	33738	385850,5650	1381878,4880
	33739	385855,7226	1381847,1530
	33740	385885,6550	1381725,5060
	33741	385791,7580	1381688,8200
	33742	385876,2190	1381522,8870
	33743	386012,9300	1381608,5820
	33744	386094,5103	1381527,2750
	33745	386139,4477	1381492,9800
	33746	386298,7810	1381454,1180
	33747	386252,8088	1381383,4390
	33748	386261,1270	1381338,0700
	33749	386253,2860	1381319,3630
	33750	386244,4530	1381298,7120
	33751	386240,7230	1381299,3540
	33752	386210,0890	1381303,8760
	33753	386207,2640	1381304,2850
	33754	386202,6100	1381304,9750
	33755	386198,7810	1381277,2970
	33756	386184,3420	1381173,2470
	33757	386181,6080	1381153,4710
	33758	386203,5442	1381138,4600
	33759	386177,6440	1381062,3450
	33760	386172,6030	1381051,0660
	33761	386163,0110	1381027,9770
	33762	386156,3750	1381011,9790
	33763	386153,9740	1381006,1970
	33764	385968,1861	1380957,1050
	33765	385966,7100	1380989,6200
	33766	385970,4200	1381021,8600
	33767	385980,7800	1381056,4500
	33768	386005,1800	1381096,5300
	33769	385938,4900	1381098,0400
	33770	385915,0644	1381108,2260
	33771	385932,6900	1381138,4650
	33772	385938,5570	1381147,5400

## Сведения о границах территориальной зоны природных ландшафтов (Р-3)

Сведения о характерных точках границ объекта	№ точки	Координаты	
		X	Y
	33773	385972,1703	1381163,8010
	33774	385972,7258	1381164,0700
	33775	385972,0749	1381199,4380
	33776	385971,7499	1381238,4430
	33777	385971,6525	1381250,1240
	33778	385971,7324	1381250,5040
	33779	385980,5338	1381292,4210
	33780	385998,7012	1381325,1510
	33781	386006,5236	1381342,6760
	33782	386003,6450	1381349,2200
	33783	385977,2950	1381322,4350
	33784	385925,3350	1381313,7600
	33785	385905,4650	1381322,3100
	33786	385904,9000	1381360,0400
	33787	385893,5100	1381389,7650
	33788	385861,0150	1381426,7750
	33789	385846,9750	1381429,2600
	33790	385772,5850	1381419,8000
	33791	385756,2450	1381429,4550
	33792	385733,1150	1381465,2050
	33793	385707,6550	1381492,6150
	33794	385701,0650	1381522,2100
	33795	385703,0443	1381528,0730
	33796	385701,8275	1381533,4990
	33797	385701,3016	1381535,8430
	33798	385701,3819	1381536,0810
	33799	385712,3989	1381568,6790
	33800	385748,0256	1381597,6650
	33801	385740,1600	1381696,1100
	33802	385740,9220	1381703,6240
	33803	385740,4322	1381709,6930
	33804	385747,9631	1381783,5190
	33805	385741,5800	1381875,1450
	33806	385742,5827	1381879,3490
	33807	385741,9263	1381888,8180
	33808	385757,0157	1381952,2370
	33809	385781,3600	1381994,1550
	33810	385776,1169	1382006,6737
	33811	385795,9700	1382020,7200
	33812	385822,9600	1382075,9300
	33813	385818,4400	1382167,5500
	33814	385808,2700	1382241,8600
	33815	385717,5400	1382262,1400

## Сведения о границах территориальной зоны природных ландшафтов (Р-3)

Сведения о характерных точках границ объекта	№ точки	Координаты	
		X	Y
	33816	385713,1600	1382319,1500
	33817	385743,3600	1382363,7700
	33683	385660,0585	1382357,7737
	33818	385678,0900	1382953,9550
	33819	385680,0049	1382958,8790
	33820	385678,4082	1382967,5320
	33821	385685,8232	1382986,6990
	33822	385705,3087	1383034,2280
	33823	385730,4229	1383135,0390
	33824	385761,6772	1383270,6120
	33825	385768,0822	1383321,4230
	33826	385778,3700	1383368,6200
	33827	385808,3800	1383365,6900
	33828	385785,6700	1383246,0900
	33829	385767,1600	1383158,4900
	33830	385745,6800	1383089,0700
	33831	385699,8600	1382947,9700
	33832	385703,0000	1382937,0600
	33833	385710,0500	1382937,6000
	33834	385752,7700	1382960,0800
	33835	385761,6538	1382983,9205
	33836	385762,8850	1382977,9400
	33837	385755,9750	1382959,3200
	33838	385739,2000	1382938,6700
	33839	385718,2100	1382924,8400
	33840	385696,2800	1382924,0450
	33841	385681,1400	1382937,4650
	33818	385678,0900	1382953,9550
	33842	385678,7961	1363526,5980
	33843	385681,6139	1363550,6230
	33844	385678,8915	1363565,1320
	33845	385679,7680	1363588,4070
	33846	385679,6957	1363606,7230
	33847	385679,6573	1363616,4591
	33848	385679,6573	1363616,4600
	33849	385680,4541	1363629,4976
	33850	385681,7580	1363650,8310
	33851	385683,4824	1363656,8010
	33852	385690,1295	1363679,8150
	33853	385708,1599	1363717,6540
	33854	385711,2117	1363730,6716
	33855	385712,1115	1363734,5100
	33856	385712,1115	1363734,5100

## Сведения о границах территориальной зоны природных ландшафтов (Р-3)

Сведения о характерных точках границ объекта	№ точки	Координаты	
		X	Y
	33857	385717,2834	1363735,4679
	33858	385717,2800	1363735,4600
	33859	385721,4900	1363683,7300
	33860	385721,6100	1363650,1000
	33861	385731,8000	1363622,5500
	33862	385753,9300	1363622,0600
	33863	385773,9200	1363626,2800
	33864	385780,9400	1363638,0000
	33865	385779,4200	1363643,6400
	33866	385781,2300	1363680,3400
	33867	385783,7700	1363725,7500
	33868	385781,5300	1363784,9400
	33869	385787,8000	1363829,6900
	33870	385793,1000	1363892,5000
	33871	385794,6100	1363909,2800
	33872	385782,2000	1363913,2100
	33873	385783,0000	1363925,0200
	33874	385786,5000	1363950,4900
	33875	385788,6200	1363967,9100
	33876	385789,4600	1363982,8400
	33877	385793,6600	1364013,2800
	33878	385788,9100	1364028,9100
	33879	385782,2700	1364042,7100
	33880	385782,6300	1364066,3700
	33881	385784,8300	1364089,3900
	33882	385794,2400	1364093,6100
	33883	385797,7800	1364080,4700
	33884	385809,1900	1364052,8900
	33885	385818,1200	1364025,3800
	33886	385826,7200	1364017,1500
	33887	385829,3900	1364029,5700
	33888	385824,9500	1364066,3600
	33889	385816,0600	1364096,3800
	33890	385804,4200	1364108,4000
	33891	385775,0700	1364173,9100
	33892	385751,2300	1364215,6700
	33893	385720,6800	1364255,9700
	33894	385706,0600	1364277,3600
	33895	385696,8800	1364329,8000
	33896	385696,8747	1364329,8120
	33897	385696,8863	1364329,7980
	33898	385697,7875	1364324,6500
	33899	385704,2721	1364315,1530

## Сведения о границах территориальной зоны природных ландшафтов (Р-3)

Сведения о характерных точках границ объекта	№ точки	Координаты	
		X	Y
	33900	385715,6973	1364297,4490
	33901	385720,7557	1364283,9310
	33902	385709,0010	1364273,0650
	33903	385720,6914	1364255,9680
	33904	385723,4644	1364252,3080
	33905	385730,2099	1364251,6440
	33906	385737,8237	1364252,6990
	33907	385779,1907	1364177,5740
	33908	385792,7693	1364171,3900
	33909	385796,7855	1364154,2420
	33910	385795,2344	1364145,7210
	33911	385794,5289	1364136,6170
	33912	385801,6051	1364133,6640
	33913	385801,6051	1364133,6640
	33914	385810,1517	1364133,8210
	33915	385828,8686	1364090,2510
	33916	385824,0503	1364076,9490
	33917	385827,0445	1364069,6570
	33918	385832,4430	1364062,5710
	33919	385845,0909	1364032,1920
	33920	385844,0729	1364028,1830
	33921	385851,1334	1364010,9870
	33922	385850,4680	1363987,3750
	33923	385823,1868	1363970,5090
	33924	385800,5634	1363908,4430
	33925	385790,5825	1363772,1660
	33926	385815,7481	1363654,3100
	33927	385824,1942	1363655,0570
	33928	385838,0073	1363658,5550
	33929	385855,4219	1363655,1200
	33930	385871,6993	1363646,4090
	33931	385885,0545	1363619,2170
	33932	385884,8452	1363615,3530
	33933	385893,7187	1363602,1580
	33934	385893,7187	1363602,1571
	33935	385890,9884	1363542,9594
	33936	385885,0686	1363414,6090
	33937	385886,1453	1363412,0870
	33938	385897,6999	1363402,5570
	33939	385898,0158	1363388,2620
	33940	385899,8291	1363380,0450
	33941	385913,0152	1363349,1690
	33942	385909,6882	1363262,1410

## Сведения о границах территориальной зоны природных ландшафтов (Р-3)

Сведения о характерных точках границ объекта	№ точки	Координаты	
		X	Y
	33943	385879,7454	1363222,3370
	33944	385829,8408	1363210,8680
	33945	385829,8408	1363210,8680
	33946	385787,2555	1363223,0120
	33947	385744,0048	1363266,8630
	33948	385725,9229	1363338,8860
	33949	385718,7025	1363367,6460
	33842	385678,7961	1363526,5980
	33950	385692,4002	1382576,4680
	33951	385731,8101	1382632,6660
	33952	385762,7806	1382733,5630
	33953	385772,1256	1382758,1950
	33954	385762,6900	1382785,0600
	33955	385765,3723	1382792,0260
	33956	385765,2383	1382792,4070
	33957	385763,0234	1382798,7080
	33958	385771,0237	1382819,6120
	33959	385785,3908	1382829,3100
	33960	385787,2339	1382830,0470
	33961	385797,3976	1382834,1130
	33962	385798,3102	1382834,4790
	33963	385822,3181	1382833,3200
	33964	385840,3908	1382818,9612
	33965	385785,7600	1382809,7200
	33966	385793,2800	1382740,4400
	33967	385769,5500	1382707,5500
	33968	385748,4500	1382663,9300
	33969	385750,6600	1382640,4100
	33970	385713,2000	1382576,3000
	33950	385692,4002	1382576,4680
	33971	385744,1200	1364941,9800
	33972	385764,0359	1365015,9502
	33973	385763,4066	1365008,2440
	33974	385758,8812	1364988,7280
	33975	385760,6899	1364968,0600
	33976	385761,2069	1364939,9690
	33977	385761,2745	1364936,2950
	33978	385763,0279	1364911,9230
	33979	385763,2728	1364892,8650
	33980	385773,4927	1364868,3670
	33981	385778,6579	1364859,8210
	33982	385788,5143	1364846,4420
	33983	385795,3143	1364841,0480

## Сведения о границах территориальной зоны природных ландшафтов (Р-3)

Сведения о характерных точках границ объекта	№ точки	Координаты	
		X	Y
	33984	385800,4243	1364828,7990
	33985	385800,2663	1364818,2160
	33986	385792,4556	1364791,3400
	33987	385783,1521	1364770,8370
	33988	385774,9385	1364752,4350
	33989	385774,7411	1364739,2060
	33990	385777,0632	1364717,4720
	33991	385770,9741	1364699,5680
	33992	385762,6737	1364675,3450
	33993	385755,5421	1364658,5150
	33994	385751,5064	1364636,3460
	33995	385748,4975	1364612,0440
	33996	385753,3626	1364583,3910
	33997	385763,0691	1364559,9590
	33998	385777,3879	1364526,4010
	33999	385787,7025	1364508,2520
	34000	385799,5018	1364483,2000
	34001	385807,1628	1364464,5620
	34002	385815,9609	1364451,1990
	34003	385822,6662	1364439,4550
	34004	385835,2237	1364429,7410
	34005	385848,9105	1364424,7730
	34006	385862,0840	1364420,8720
	34007	385876,8687	1364418,5340
	34008	385890,0895	1364417,8070
	34009	385901,7229	1364417,1050
	34010	385906,4458	1364414,3880
	34011	385887,8782	1364411,4890
	34012	385876,1895	1364408,4880
	34013	385869,3971	1364407,3190
	34014	385867,6994	1364407,0270
	34015	385867,3558	1364407,0320
	34016	385852,3541	1364407,2560
	34017	385852,3541	1364407,2560
	34018	385838,5172	1364402,1700
	34019	385827,8079	1364393,8610
	34020	385820,7789	1364383,9100
	34021	385818,5360	1364375,4750
	34022	385817,8015	1364361,7250
	34023	385821,7979	1364345,7870
	34024	385831,1015	1364330,8290
	34025	385832,2669	1364327,3820
	34026	385832,9727	1364325,2953



## Сведения о границах территориальной зоны природных ландшафтов (Р-3)

Сведения о характерных точках границ объекта	№ точки	Координаты	
		X	Y
	34027	385814,3100	1364354,2000
	34028	385814,6200	1364375,3600
	34029	385824,9900	1364402,6100
	34030	385839,9700	1364404,8800
	34031	385852,1500	1364407,5000
	34032	385869,7500	1364407,5400
	34033	385902,8900	1364414,8300
	34034	385873,4400	1364414,6900
	34035	385841,6800	1364424,5000
	34036	385819,8200	1364434,3300
	34037	385803,1400	1364464,1400
	34038	385785,8500	1364504,8900
	34039	385764,7500	1364551,1100
	34040	385746,8100	1364600,4100
	34041	385751,6200	1364661,8300
	34042	385766,9100	1364695,8500
	34043	385773,6600	1364730,7700
	34044	385771,0900	1364768,1800
	34045	385782,3900	1364794,4800
	34046	385780,3400	1364818,2500
	34047	385780,8000	1364818,2700
	33971	385744,1200	1364941,9800
	34048	385753,6286	1367493,3170
	34049	385778,8712	1367519,8910
	34050	385838,5409	1367577,0180
	34051	385906,8273	1367648,5200
	34052	386017,5062	1367745,4970
	34053	386098,2203	1367805,2110
	34054	386107,8878	1367812,0600
	34055	386121,6518	1367823,6340
	34056	386156,9073	1367845,3370
	34057	386190,1410	1367873,4210
	34058	386223,3589	1367900,4480
	34059	386284,5031	1367954,5790
	34060	386331,8105	1368003,6250
	34061	386343,3666	1368013,3220
	34062	386278,1400	1367936,7600
	34063	386115,7500	1367777,6200
	34064	385928,5000	1367594,0700
	34065	385766,4800	1367465,0700
	34066	385765,9400	1367464,6300
	34067	385754,1038	1367492,9310
	34068	385754,1082	1367492,9340

## Сведения о границах территориальной зоны природных ландшафтов (Р-3)

Сведения о характерных точках границ объекта	№ точки	Координаты	
		X	Y
	34069	385753,6288	1367493,3169
	34048	385753,6286	1367493,3170
	34070	385755,3300	1385278,9900
	34071	385756,4000	1385285,4600
	34072	385759,6000	1385282,1700
	34073	385759,7500	1385274,9400
	34074	385764,1300	1385268,1600
	34075	385769,5400	1385263,3400
	34076	385775,4900	1385261,5100
	34077	385772,1900	1385257,8200
	34078	385771,3800	1385254,0900
	34079	385775,8100	1385233,1200
	34080	385777,1700	1385224,1100
	34081	385778,2700	1385214,6400
	34082	385779,1000	1385203,1600
	34083	385776,7500	1385195,9800
	34084	385772,4600	1385192,3200
	34085	385769,1200	1385202,0700
	34086	385771,5100	1385212,2600
	34087	385769,6700	1385222,7500
	34088	385766,0800	1385232,5000
	34089	385761,2300	1385257,7400
	34070	385755,3300	1385278,9900
	34090	385759,1300	1382575,2800
	34091	385818,1000	1382610,0000
	34092	385812,0000	1382659,7200
	34093	385823,2400	1382700,5600
	34094	385862,5400	1382729,5400
	34095	385831,3900	1382685,4600
	34096	385814,0130	1382660,8840
	34097	385814,2020	1382659,3910
	34098	385820,8270	1382607,6600
	34099	385846,4140	1382595,8850
	34100	385848,2420	1382595,0490
	34101	385835,6420	1382572,2150
	34102	385835,6389	1382572,2100
	34090	385759,1300	1382575,2800
	34103	385760,0627	1382007,1960
	34104	385764,5263	1382013,8564
	34105	385760,0635	1382007,1952
	34103	385760,0627	1382007,1960
	34106	385828,0468	1364287,9614
	34107	385838,4100	1364300,2900

## Сведения о границах территориальной зоны природных ландшафтов (Р-3)

Сведения о характерных точках границ объекта	№ точки	Координаты	
		X	Y
	34108	385835,8375	1364316,8224
	34109	385836,6774	1364314,3390
	34110	385839,6155	1364298,4170
	34111	385833,6606	1364289,5080
	34106	385828,0468	1364287,9614
	34112	385855,9594	1363723,4360
	34113	385857,2518	1363742,2910
	34114	385857,2617	1363742,9510
	34115	385857,6165	1363766,7290
	34116	385857,7490	1363775,6140
	34117	385857,7670	1363776,8170
	34118	385859,6938	1363835,0070
	34119	385859,8325	1363844,3060
	34120	385860,2451	1363871,9600
	34121	385860,5307	1363891,0970
	34122	385866,1441	1363921,9340
	34123	385869,1785	1363938,6020
	34124	385870,3200	1363934,9200
	34125	385866,9700	1363877,7000
	34126	385864,0400	1363847,8600
	34127	385860,7300	1363793,1000
	34128	385855,9700	1363723,4300
	34129	385862,0625	1363701,9084
	34130	385856,8748	1363717,0230
	34131	385856,9200	1363720,0520
	34112	385855,9594	1363723,4360
	34132	385861,1143	1363682,4390
	34133	385863,0575	1363698,4173
	34134	385891,5400	1363688,0400
	34135	385898,5900	1363699,2900
	34136	385894,4000	1363711,6600
	34137	385884,7700	1363734,2100
	34138	385888,7700	1363752,8300
	34139	385891,4600	1363765,2500
	34140	385886,9400	1363796,4500
	34141	385888,4400	1363813,8700
	34142	385899,8600	1363828,6400
	34143	385923,8600	1363850,6900
	34144	385946,8000	1363885,2300
	34145	385956,8500	1363899,3800
	34146	385960,8300	1363915,5300
	34147	385968,8800	1363947,1500
	34148	385969,1600	1363965,8300

## Сведения о границах территориальной зоны природных ландшафтов (Р-3)

Сведения о характерных точках границ объекта	№ точки	Координаты	
		X	Y
	34149	385965,9300	1363986,4200
	34150	385955,8900	1364001,2200
	34151	385954,9300	1364013,3700
	34152	385957,8200	1364039,4700
	34153	385958,1700	1364063,1300
	34154	385964,6700	1364081,7200
	34155	385975,9600	1364087,7700
	34156	385986,1300	1364101,3200
	34157	385986,3900	1364118,7400
	34158	385983,0200	1364143,7200
	34159	385988,2000	1364157,3200
	34160	385997,2000	1364175,8700
	34161	386006,4100	1364184,3000
	34162	386007,5300	1364200,6200
	34163	386002,3600	1364205,2200
	34164	386002,3538	1364205,2221
	34165	386009,3311	1364219,4500
	34166	386013,8758	1364226,2170
	34167	386010,8927	1364229,3570
	34168	385999,0927	1364228,4370
	34169	385980,6626	1364224,0520
	34170	385953,5617	1364230,1220
	34171	385992,4681	1364231,5880
	34172	386028,3509	1364304,7290
	34173	386072,0822	1364355,2400
	34174	386123,5706	1364376,9840
	34175	386129,4453	1364384,5273
	34176	386169,3231	1364435,7320
	34177	386236,8962	1364539,2280
	34178	386288,7970	1364666,0600
	34179	386307,4281	1364751,0640
	34180	386318,6484	1364766,5030
	34181	386319,8112	1364773,1340
	34182	386415,9162	1364904,7270
	34183	386492,3241	1364950,6570
	34184	386505,4114	1364973,8220
	34185	386556,1700	1364945,3800
	34186	386610,8100	1364895,5000
	34187	386678,9300	1364906,6400
	34188	386716,5500	1364896,8400
	34189	386728,4200	1364848,8300
	34190	386839,6800	1364856,8200
	34191	386838,9300	1364830,8400

## Сведения о границах территориальной зоны природных ландшафтов (Р-3)

Сведения о характерных точках границ объекта	№ точки	Координаты	
		X	Y
	34192	386771,2100	1364827,5700
	34193	386737,2800	1364798,7300
	34194	386692,2200	1364762,1400
	34195	386692,6800	1364763,1700
	34196	386673,4900	1364761,3400
	34197	386661,0500	1364763,0600
	34198	386647,2200	1364774,9500
	34199	386626,8200	1364764,3500
	34200	386612,8300	1364765,3400
	34201	386601,4800	1364787,3200
	34202	386605,6300	1364804,3800
	34203	386607,3000	1364811,3500
	34204	386583,1100	1364808,5900
	34205	386522,1800	1364792,3800
	34206	386490,5800	1364761,7300
	34207	386465,4200	1364744,9800
	34208	386462,2000	1364741,1500
	34209	386483,8700	1364742,7200
	34210	386478,4500	1364712,9200
	34211	386450,8200	1364698,3700
	34212	386425,5900	1364676,3400
	34213	386405,5600	1364669,1600
	34214	386397,6900	1364641,8900
	34215	386397,1300	1364604,5300
	34216	386372,8900	1364552,5800
	34217	386370,9300	1364517,7400
	34218	386353,1200	1364493,1000
	34219	386332,7200	1364461,0400
	34220	386305,1000	1364446,4900
	34221	386312,2000	1364407,8000
	34222	386334,3700	1364403,7300
	34223	386376,5400	1364393,1400
	34224	386389,2600	1364410,3700
	34225	386411,6500	1364410,0400
	34226	386426,9300	1364432,2300
	34227	386442,1700	1364451,9300
	34228	386457,6400	1364486,5600
	34229	386475,1400	1364491,2800
	34230	386467,2700	1364464,0200
	34231	386444,2600	1364424,4900
	34232	386426,3700	1364394,8700
	34233	386413,4100	1364360,2000
	34234	386383,2300	1364340,7300

## Сведения о границах территориальной зоны природных ландшафтов (Р-3)

Сведения о характерных точках границ объекта	№ точки	Координаты	
		X	Y
	34235	386385,3400	1364315,7900
	34236	386382,4900	1364290,9300
	34237	386367,2600	1364271,2300
	34238	386377,6600	1364300,9600
	34239	386355,0200	1364286,3600
	34240	386337,3800	1364271,6800
	34241	386329,5600	1364249,3700
	34242	386326,6400	1364219,5300
	34243	386321,2800	1364194,7000
	34244	386300,7900	1364157,6400
	34245	386280,5700	1364138,0200
	34246	386260,1700	1364105,9600
	34247	386244,7500	1364073,8000
	34248	386231,7100	1364034,1500
	34249	386211,4200	1364009,5500
	34250	386193,4200	1363972,4500
	34251	386187,6600	1363920,2200
	34252	386174,7200	1363888,0500
	34253	386179,3300	1363863,0800
	34254	386168,9600	1363835,8300
	34255	386168,5900	1363810,9300
	34256	386158,1800	1363781,2000
	34257	386170,1600	1363748,6300
	34258	386166,8800	1363696,3900
	34259	386156,2500	1363651,7000
	34260	386155,1600	1363681,5400
	34261	386146,7000	1363683,1700
	34262	386137,6500	1363643,4600
	34263	386142,6000	1363608,0200
	34264	386138,0700	1363571,2200
	34265	386125,8600	1363554,9600
	34266	386112,6800	1363538,7300
	34267	386108,1600	1363536,4000
	34268	386099,3100	1363544,8900
	34269	386091,2500	1363538,5500
	34270	386092,1600	1363528,1300
	34271	386080,2100	1363495,3600
	34272	386080,6500	1363472,9700
	34273	386078,4900	1363458,3200
	34274	386077,5300	1363444,8300
	34275	386073,9200	1363436,0100
	34276	386066,9200	1363431,8700
	34277	386056,9500	1363436,6600

## Сведения о границах территориальной зоны природных ландшафтов (Р-3)

Сведения о характерных точках границ объекта	№ точки	Координаты	
		X	Y
	34278	386052,9200	1363451,3800
	34279	386055,7800	1363473,7300
	34280	386054,2900	1363490,9100
	34281	386057,4200	1363494,1400
	34282	386064,8600	1363500,2100
	34283	386071,1200	1363507,4600
	34284	386071,2700	1363517,1000
	34285	386066,4200	1363527,2000
	34286	386067,2800	1363534,1500
	34287	386068,2500	1363546,4700
	34288	386065,0700	1363566,9800
	34289	386060,3700	1363588,6600
	34290	386062,0500	1363597,9000
	34291	386076,2900	1363645,9300
	34292	386077,2600	1363659,8000
	34293	386081,7600	1363677,5000
	34294	386081,6500	1363691,4000
	34295	386082,9800	1363703,0200
	34296	386085,9500	1363715,3000
	34297	386088,2700	1363730,1700
	34298	386088,3900	1363769,2600
	34299	386089,7900	1363800,8800
	34300	386090,2400	1363815,5400
	34301	386092,7900	1363830,8400
	34302	386094,6200	1363843,4000
	34303	386095,5500	1363850,5600
	34304	386091,7600	1363855,2400
	34305	386085,5900	1363856,1100
	34306	386080,1300	1363852,3300
	34307	386076,1600	1363845,0700
	34308	386073,2800	1363833,1300
	34309	386071,9400	1363820,8100
	34310	386065,6200	1363810,4800
	34311	386061,6000	1363799,7400
	34312	386057,9300	1363786,6700
	34313	386057,4200	1363778,2000
	34314	386056,5000	1363768,9500
	34315	386052,5200	1363760,8900
	34316	386048,4800	1363748,6100
	34317	386044,0500	1363735,9300
	34318	386040,3000	1363716,7000
	34319	386038,9500	1363703,9800
	34320	386037,2500	1363693,5800

## Сведения о границах территориальной зоны природных ландшафтов (Р-3)

Сведения о характерных точках границ объекта	№ точки	Координаты	
		X	Y
	34321	386032,4700	1363684,0100
	34322	386025,7300	1363671,7700
	34323	386023,9900	1363658,6700
	34324	386022,7200	1363651,3500
	34325	386018,9400	1363631,3400
	34326	386019,9600	1363621,6900
	34327	386021,3200	1363609,7100
	34328	386023,0400	1363595,0000
	34329	386023,1900	1363579,5700
	34330	386024,9500	1363567,1800
	34331	386024,0400	1363558,7100
	34332	386021,9500	1363547,1600
	34333	386020,1000	1363527,8900
	34334	386016,4200	1363513,2800
	34335	386011,7000	1363455,8600
	34336	386014,2300	1363444,2400
	34337	386017,2000	1363436,4700
	34338	386014,7300	1363426,8700
	34339	386016,2800	1363400,6000
	34340	386013,6800	1363382,1200
	34341	386016,1400	1363365,8800
	34342	386018,2000	1363348,0800
	34343	386014,5400	1363336,5500
	34344	386007,3500	1363319,3000
	34345	386006,6700	1363299,2400
	34346	386010,6800	1363283,7400
	34347	386017,8900	1363275,1500
	34348	386030,1000	1363266,0900
	34349	386035,0300	1363257,4500
	34350	386015,2700	1363212,2000
	34351	386015,2601	1363212,1960
	34352	386006,1705	1363240,5520
	34353	385999,5165	1363281,0300
	34354	385991,5318	1363308,6910
	34355	385985,0489	1363327,4700
	34356	385979,8355	1363336,7220
	34357	385962,2544	1363344,4460
	34358	385948,9465	1363373,4560
	34359	385943,6233	1363409,8860
	34360	385936,9694	1363421,3550
	34361	385930,9808	1363450,3640
	34362	385918,4401	1363526,6540
	34363	385912,6149	1363547,1280



## Сведения о границах территориальной зоны природных ландшафтов (Р-3)

Сведения о характерных точках границ объекта	№ точки	Координаты	
		X	Y
	34364	385908,9938	1363562,8300
	34365	385910,6486	1363582,5360
	34366	385909,5994	1363603,4160
	34367	385907,8158	1363620,6790
	34368	385907,2339	1363631,2210
	34369	385898,0438	1363647,0210
	34370	385889,3936	1363657,1400
	34371	385881,0762	1363650,0570
	34372	385875,0876	1363648,3700
	34132	385861,1143	1363682,4390
	34373	385862,8600	1383783,6000
	34374	385868,6126	1383821,7760
	34375	385892,6986	1383905,9340
	34376	385893,0702	1383907,2320
	34377	385892,9831	1383950,7570
	34378	385892,0904	1383978,7170
	34379	385886,5382	1384008,5910
	34380	385885,3353	1384015,0630
	34381	385889,0900	1384032,0900
	34382	385914,8912	1384066,8920
	34383	385916,6923	1384069,3220
	34384	385913,3076	1384094,9990
	34385	385907,9137	1384136,9060
	34386	385906,5256	1384147,6910
	34387	385935,3303	1384195,1800
	34388	385931,5770	1384195,7860
	34389	385931,5822	1384195,7896
	34390	386024,1800	1384180,8300
	34391	385997,4600	1384213,5500
	34392	385992,1800	1384220,0300
	34393	386028,7000	1384411,7900
	34394	386070,3100	1384630,1700
	34395	386070,3100	1384630,3100
	34396	386040,3700	1384645,4000
	34397	386040,3690	1384645,3852
	34398	386014,9850	1384658,1750
	34399	386074,9910	1384722,5870
	34400	386072,0338	1384736,7650
	34401	386070,3800	1384738,0550
	34402	386071,1159	1384741,1650
	34403	386064,1360	1384774,6290
	34404	386070,7170	1384855,9360
	34405	386107,2860	1384938,5870

## Сведения о границах территориальной зоны природных ландшафтов (Р-3)

Сведения о характерных точках границ объекта	№ точки	Координаты	
		X	Y
	34406	386134,8200	1384985,5810
	34407	386139,3600	1385049,9200
	34408	386145,3325	1385085,3810
	34409	386149,4180	1385109,6510
	34410	386178,3080	1385111,9620
	34411	386214,0160	1385137,8110
	34412	386226,8628	1385140,0350
	34413	386244,9600	1385143,1700
	34414	386247,5872	1385145,9360
	34415	386461,2976	1385029,7450
	34416	386303,8675	1384793,0980
	34417	386256,0264	1384467,0445
	34418	386261,3300	1384534,0200
	34419	386249,6600	1384539,9200
	34420	386249,6100	1384539,7800
	34421	386243,2800	1384521,5100
	34422	386238,9700	1384480,6800
	34423	386231,9800	1384468,2200
	34424	386227,8800	1384457,4200
	34425	386224,0800	1384400,7900
	34426	386217,8200	1384355,7500
	34427	386215,4200	1384341,9100
	34428	386200,0600	1384277,9200
	34429	386186,5800	1384219,3300
	34430	386168,5600	1384157,5100
	34431	386209,6351	1384150,8712
	34432	386191,3679	1384026,3740
	34433	386214,6096	1383439,9456
	34434	386205,2900	1383486,2100
	34435	386203,8400	1383633,1600
	34436	386179,4900	1383742,5100
	34437	386181,6100	1383750,7600
	34438	386124,5900	1383756,6300
	34439	386149,7400	1383664,8200
	34440	386149,2599	1383662,4200
	34441	386128,5450	1383731,4200
	34442	386109,0600	1383768,6700
	34443	386077,6200	1383745,7250
	34444	386068,7679	1383723,0290
	34445	386068,7103	1383707,3130
	34446	386076,7370	1383669,4660
	34447	386074,6842	1383663,7350
	34448	386076,3450	1383655,8200

## Сведения о границах территориальной зоны природных ландшафтов (Р-3)

Сведения о характерных точках границ объекта	№ точки	Координаты	
		X	Y
	34449	386066,3750	1383627,8800
	34450	386058,4250	1383611,5950
	34451	386033,0100	1383593,2850
	34452	386004,6500	1383602,4650
	34453	385984,0021	1383631,9224
	34454	385993,1900	1383629,4700
	34455	386010,8600	1383631,6000
	34456	386015,8100	1383664,1000
	34457	386065,9800	1383759,8100
	34458	386069,9200	1383762,2700
	34373	385862,8600	1383783,6000
	34459	385864,4636	1382802,9769
	34460	385942,5157	1382793,6970
	34461	386064,3410	1382811,6630
	34462	386193,5496	1382879,7850
	34463	386186,1616	1383112,3970
	34464	386185,5791	1383130,7370
	34465	386185,2514	1383131,9910
	34466	386184,9200	1383245,4600
	34467	386168,2506	1383334,0970
	34468	386163,1685	1383334,5440
	34469	386163,1683	1383334,5493
	34470	386203,8900	1383330,9700
	34471	386215,3900	1383220,8700
	34472	386223,9556	1383272,0539
	34473	386239,0225	1383144,8574
	34474	386217,9600	1383207,6500
	34475	386224,8800	1383060,1200
	34476	386224,8847	1383060,1240
	34477	386214,6510	1383042,3530
	34478	386228,2425	1383033,5740
	34479	386228,2400	1383033,5700
	34480	386232,9598	1382932,5845
	34481	386232,9518	1382932,5710
	34482	386202,6170	1382881,2970
	34483	386233,7396	1382861,6350
	34484	386230,4050	1382855,7800
	34485	386045,6683	1382780,2105
	34486	386045,6700	1382780,2200
	34487	385960,0700	1382778,6200
	34488	385893,8900	1382783,5700
	34489	385878,9100	1382792,1500
	34459	385864,4636	1382802,9769

## Сведения о границах территориальной зоны природных ландшафтов (Р-3)

Сведения о характерных точках границ объекта	№ точки	Координаты	
		X	Y
	34490	385885,6100	1383556,1000
	34491	385896,4000	1383584,6000
	34492	385923,6000	1383597,6800
	34493	385951,1419	1383595,6610
	34494	385949,5050	1383583,5750
	34495	385932,2700	1383564,2400
	34496	385907,7100	1383558,9100
	34497	385901,9423	1383555,7290
	34498	385895,0700	1383557,3800
	34490	385885,6100	1383556,1000
	34499	385926,4000	1382722,4500
	34500	386001,2800	1382748,1600
	34501	386040,7059	1382752,0696
	34502	386040,7058	1382752,0690
	34503	386117,5522	1382695,9270
	34504	386116,6490	1382694,5450
	34505	386072,8780	1382694,5040
	34506	386065,7970	1382699,4140
	34507	386000,5490	1382744,6550
	34508	385966,7270	1382704,0680
	34509	385962,6260	1382705,8670
	34510	385958,3590	1382708,2280
	34511	385926,5380	1382722,1240
	34499	385926,4000	1382722,4500
	34512	385958,6500	1383631,2400
	34513	385964,0800	1383637,2400
	34514	385977,8754	1383633,5578
	34515	385965,6050	1383630,5500
	34516	385961,2572	1383626,3590
	34512	385958,6500	1383631,2400
	34517	385966,6200	1384370,0450
	34518	385975,0400	1384385,2200
	34519	385973,9300	1384413,8650
	34520	385981,0550	1384424,0703
	34521	385976,6226	1384357,6351
	34517	385966,6200	1384370,0450
	34522	385967,8500	1384301,9850
	34523	385976,0724	1384318,4180
	34524	385985,4300	1384269,5800
	34525	385982,2212	1384258,1830
	34522	385967,8500	1384301,9850
	34526	386032,6900	1386468,0550
	34527	386035,8189	1386471,3780

## Сведения о границах территориальной зоны природных ландшафтов (Р-3)

Сведения о характерных точках границ объекта	№ точки	Координаты	
		X	Y
	34528	386033,1063	1386481,6540
	34529	386042,3944	1386491,4190
	34530	386052,2623	1386488,9860
	34531	386052,2623	1386488,9860
	34532	386052,2624	1386488,9860
	34533	386065,3590	1386498,6950
	34534	386072,3058	1386517,1250
	34535	386072,5750	1386536,0900
	34536	386072,7815	1386536,6070
	34537	386072,9757	1386549,6270
	34538	386085,6402	1386581,4360
	34539	386123,3384	1386606,0150
	34540	386169,5062	1386636,5630
	34541	386219,3006	1386654,8670
	34542	386258,1812	1386656,5720
	34543	386308,3055	1386645,9200
	34544	386327,1433	1386631,9250
	34545	386367,3428	1386619,8970
	34546	386405,1094	1386598,0020
	34547	386439,2381	1386587,5880
	34548	386471,5705	1386558,9170
	34549	386499,3328	1386530,3130
	34550	386502,6993	1386526,3480
	34551	386520,2966	1386505,6210
	34552	386550,1394	1386463,2730
	34553	386560,4395	1386438,7400
	34554	386561,3336	1386435,9180
	34555	386570,2763	1386432,3020
	34556	386595,0757	1386390,0700
	34557	386616,4733	1386328,6282
	34558	386578,5800	1386399,4500
	34559	386542,5300	1386466,1000
	34560	386507,2800	1386515,3500
	34561	386471,1400	1386548,3600
	34562	386425,3100	1386578,8700
	34563	386381,4600	1386596,5600
	34564	386345,9400	1386605,0900
	34565	386331,5800	1386611,9300
	34566	386323,7000	1386627,7100
	34567	386310,6900	1386630,3500
	34568	386300,1800	1386635,0200
	34569	386289,2400	1386635,1900
	34570	386274,0800	1386636,4500

## Сведения о границах территориальной зоны природных ландшафтов (Р-3)

Сведения о характерных точках границ объекта	№ точки	Координаты	
		X	Y
	34571	386236,6500	1386633,5300
	34572	386191,6600	1386623,0600
	34573	386152,9400	1386604,4900
	34574	386094,1300	1386556,2000
	34575	386088,3200	1386530,6400
	34576	386079,8900	1386509,8900
	34577	386063,2300	1386494,1300
	34578	386044,6700	1386464,9600
	34579	386055,7800	1386454,5900
	34580	386064,1700	1386458,9500
	34581	386068,3620	1386458,9041
	34582	386065,1149	1386450,1600
	34583	386049,9300	1386451,0750
	34584	386049,9300	1386451,0750
	34585	386049,9299	1386451,0750
	34586	386037,7700	1386449,0100
	34526	386032,6900	1386468,0550
	34587	386066,1750	1386335,8800
	34588	386066,9328	1386346,4860
	34589	386066,6607	1386349,4410
	34590	386070,0319	1386397,2360
	34591	386097,5586	1386460,6200
	34592	386156,2615	1386475,6920
	34593	386156,4395	1386475,6974
	34594	386214,7661	1386477,4770
	34595	386287,4461	1386475,2730
	34596	386287,4461	1386475,2730
	34597	386287,4462	1386475,2730
	34598	386338,1369	1386487,8080
	34599	386407,5215	1386484,1210
	34600	386488,3696	1386465,4210
	34601	386509,8715	1386456,7270
	34602	386483,3900	1386497,1850
	34603	386426,9700	1386548,3600
	34604	386403,5450	1386562,3100
	34605	386336,1300	1386584,6700
	34606	386314,2850	1386597,9800
	34607	386270,1150	1386606,9950
	34608	386270,1150	1386606,9950
	34609	386270,1149	1386606,9950
	34610	386244,1249	1386600,5050
	34611	386225,8010	1386593,1242
	34612	386238,9800	1386600,5900

## Сведения о границах территориальной зоны природных ландшафтов (Р-3)

Сведения о характерных точках границ объекта	№ точки	Координаты	
		X	Y
	34613	386263,5800	1386607,4200
	34614	386284,9300	1386611,9100
	34615	386305,7500	1386610,4400
	34616	386325,8800	1386602,1900
	34617	386383,1300	1386582,0600
	34618	386439,9500	1386552,3200
	34619	386461,9800	1386536,4900
	34620	386494,0400	1386501,3500
	34621	386533,2600	1386439,9500
	34622	386524,9500	1386423,9100
	34623	386473,8100	1386448,3400
	34624	386403,4000	1386459,1300
	34625	386361,8200	1386462,5300
	34626	386277,1100	1386460,3100
	34627	386159,7800	1386469,4100
	34628	386130,4300	1386460,5800
	34629	386116,0300	1386448,7900
	34630	386097,9200	1386417,7400
	34631	386083,7000	1386351,1200
	34632	386080,1300	1386248,3500
	34633	386091,4700	1386191,5500
	34634	386100,4400	1386139,8300
	34635	386109,8600	1386020,7600
	34636	386112,1700	1386007,8900
	34637	386116,7200	1385988,2000
	34638	386124,4300	1385959,6800
	34639	386129,0995	1385943,8213
	34640	386127,8659	1385948,0080
	34641	386116,4950	1385968,2300
	34642	386091,3350	1386053,7600
	34643	386087,1500	1386130,8100
	34644	386077,6200	1386202,7050
	34645	386073,0300	1386261,3550
	34587	386066,1750	1386335,8800
	34646	386075,1365	1386458,8350
	34647	386101,3600	1386479,2600
	34648	386111,4938	1386492,4433
	34649	386101,3678	1386479,2590
	34650	386075,1391	1386458,8350
	34646	386075,1365	1386458,8350
	34651	386092,2600	1365367,4800
	34652	386108,0500	1365382,8300
	34653	386131,8700	1365393,6800

## Сведения о границах территориальной зоны природных ландшафтов (Р-3)

Сведения о характерных точках границ объекта	№ точки	Координаты	
		X	Y
	34654	386134,7700	1365421,6600
	34655	386132,7700	1365453,4400
	34656	386142,5700	1365442,7100
	34657	386158,6100	1365433,1300
	34658	386188,8600	1365415,8700
	34659	386215,7100	1365420,4500
	34660	386218,1900	1365462,1200
	34661	386227,2300	1365483,1500
	34662	386215,7900	1365508,8700
	34663	386204,5700	1365550,7400
	34664	386182,7000	1365586,5600
	34665	386164,8800	1365603,0300
	34666	386156,0100	1365634,2800
	34667	386153,1900	1365654,2500
	34668	386168,8700	1365660,8800
	34669	386189,4400	1365663,0500
	34670	386192,3000	1365688,5300
	34671	386194,4500	1365706,5600
	34672	386204,6600	1365722,6000
	34673	386211,8100	1365743,6700
	34674	386224,5200	1365760,2900
	34675	386237,3900	1365788,7400
	34676	386249,3100	1365794,1600
	34677	386276,2000	1365802,4800
	34678	386266,8460	1365795,6930
	34679	386255,1573	1365792,6920
	34680	386243,9346	1365785,4500
	34681	386239,0696	1365778,6420
	34682	386231,9696	1365763,9280
	34683	386224,8538	1365748,1560
	34684	386214,6105	1365735,6070
	34685	386209,1216	1365722,4570
	34686	386202,0374	1365708,8020
	34687	386199,2416	1365698,7870
	34688	386199,0047	1365682,9130
	34689	386196,1616	1365669,7230
	34690	386184,8205	1365654,5440
	34691	386178,8656	1365645,6350
	34692	386175,9830	1365629,8000
	34693	386175,8093	1365618,1590
	34694	386178,8105	1365606,4700
	34695	386186,5504	1365593,1230
	34696	386193,2319	1365579,7920



## Сведения о границах территориальной зоны природных ландшафтов (Р-3)

Сведения о характерных точках границ объекта	№ точки	Координаты	
		X	Y
	34697	386206,0186	1365549,9620
	34698	386212,0604	1365529,2300
	34699	386221,8538	1365511,6180
	34700	386230,0596	1365494,0300
	34701	386231,8841	1365474,4200
	34702	386229,3666	1365465,7980
	34703	386234,2550	1365426,0620
	34704	386239,0318	1365421,3860
	34705	386243,5494	1365404,9110
	34706	386239,6559	1365392,2670
	34707	386238,5553	1365391,1060
	34708	386241,8327	1365364,4650
	34709	386250,4364	1365369,8770
	34710	386258,3957	1365382,7050
	34711	386271,6631	1365434,1330
	34712	386247,0435	1365494,1760
	34713	386234,4010	1365558,9410
	34714	386245,7127	1365587,2760
	34715	386249,7051	1365629,7780
	34716	386234,4010	1365635,1750
	34717	386233,7356	1365678,3520
	34718	386250,7678	1365725,2500
	34719	386249,4791	1365731,3820
	34720	386249,6607	1365743,5520
	34721	386260,4095	1365754,5060
	34722	386266,3948	1365757,5019
	34723	386258,5600	1365746,7000
	34724	386258,8100	1365721,7900
	34725	386259,1200	1365700,6200
	34726	386269,0600	1365678,0500
	34727	386271,7000	1365667,1200
	34728	386266,8000	1365652,2600
	34729	386259,3200	1365630,8800
	34730	386252,7800	1365609,5000
	34731	386250,1900	1365582,1300
	34732	386250,7800	1365558,4600
	34733	386259,7700	1365535,3000
	34734	386270,3800	1365517,0800
	34735	386276,9000	1365494,2500
	34736	386283,3500	1365467,6900
	34737	386285,6100	1365451,7800
	34738	386294,2500	1365447,9100
	34739	386305,3700	1365462,0600

## Сведения о границах территориальной зоны природных ландшафтов (Р-3)

Сведения о характерных точках границ объекта	№ точки	Координаты	
		X	Y
	34740	386304,9300	1365494,4600
	34741	386298,8200	1365523,1900
	34742	386294,5100	1365547,8400
	34743	386295,0400	1365562,4800
	34744	386305,7900	1365573,5200
	34745	386310,9200	1365583,4000
	34746	386323,1700	1365590,7000
	34747	386336,0400	1365597,9700
	34748	386352,5600	1365598,9900
	34749	386361,5000	1365593,8700
	34750	386364,8200	1365586,6600
	34751	386369,0600	1365578,8000
	34752	386376,2000	1365577,1500
	34753	386387,1400	1365579,7900
	34754	386400,6100	1365585,4900
	34755	386418,0000	1365603,6100
	34756	386431,8900	1365616,1700
	34757	386441,9300	1365621,6200
	34758	386456,6600	1365627,0000
	34759	386469,9300	1365640,8000
	34760	386480,0200	1365649,9900
	34761	386490,0600	1365654,8300
	34762	386500,0000	1365653,1400
	34763	386499,8200	1365641,3000
	34764	386495,5200	1365624,2400
	34765	386495,1600	1365619,8800
	34766	386497,6900	1365601,8000
	34767	386494,7400	1365571,6400
	34768	386480,2300	1365537,6100
	34769	386471,4800	1365514,7000
	34770	386462,1000	1365491,4900
	34771	386455,0200	1365476,0300
	34772	386448,9000	1365462,4200
	34773	386439,6500	1365447,0000
	34774	386433,8400	1365433,0600
	34775	386426,7400	1365416,9800
	34776	386418,5200	1365407,7600
	34777	386410,6600	1365404,1400
	34778	386404,9200	1365394,8900
	34779	386407,0200	1365388,9500
	34780	386408,1700	1365383,0100
	34781	386403,1500	1365380,2900
	34782	386394,8100	1365384,7700

## Сведения о границах территориальной зоны природных ландшафтов (Р-3)

Сведения о характерных точках границ объекта	№ точки	Координаты	
		X	Y
	34783	386390,1600	1365385,1400
	34784	386386,2900	1365376,8000
	34785	386388,0400	1365368,9900
	34786	386397,5600	1365359,5100
	34787	386405,1300	1365345,6900
	34788	386402,5800	1365342,0100
	34789	386395,0000	1365334,3200
	34790	386392,7300	1365328,1300
	34791	386384,2500	1365322,9800
	34792	386378,2800	1365319,6300
	34793	386376,2700	1365310,0200
	34794	386372,6400	1365297,3100
	34795	386363,5300	1365291,5200
	34796	386360,6300	1365284,7200
	34797	386362,4100	1365279,1000
	34798	386371,0500	1365273,9900
	34799	386372,5000	1365266,1600
	34800	386368,4100	1365262,8000
	34801	386358,6900	1365258,9100
	34802	386355,1200	1365251,8800
	34803	386310,8600	1365256,5800
	34804	386329,4800	1365283,0100
	34805	386334,7300	1365300,9700
	34806	386316,3500	1365321,1900
	34807	386337,0700	1365333,3300
	34808	386347,4900	1365363,6800
	34809	386358,8900	1365418,9400
	34810	386361,1700	1365445,6700
	34811	386356,4500	1365463,1800
	34812	386346,6200	1365471,4100
	34813	386330,3300	1365466,0500
	34814	386321,3700	1365448,7600
	34815	386309,9300	1365433,9900
	34816	386289,2900	1365427,4400
	34817	386274,6100	1365403,3700
	34818	386255,4400	1365371,2900
	34819	386234,0400	1365355,4100
	34820	386205,1000	1365335,2900
	34821	386175,0900	1365327,0200
	34822	386157,5200	1365318,5800
	34823	386135,3400	1365333,8600
	34824	386097,6500	1365353,7200
	34651	386092,2600	1365367,4800

## Сведения о границах территориальной зоны природных ландшафтов (Р-3)

Сведения о характерных точках границ объекта	№ точки	Координаты	
		X	Y
	34825	386148,2744	1385911,7151
	34826	386154,9100	1385905,8300
	34827	386176,6300	1385897,2000
	34828	386194,2000	1385893,7000
	34829	386216,7100	1385895,2100
	34830	386234,6900	1385899,2400
	34831	386267,9000	1385917,0100
	34832	386287,5645	1385931,7058
	34833	386269,9399	1385912,7900
	34834	386247,0649	1385895,9150
	34835	386192,3599	1385882,0100
	34836	386163,2350	1385885,1100
	34825	386148,2744	1385911,7151
	34837	386151,5458	1386535,8733
	34838	386166,0700	1386548,7900
	34839	386197,8300	1386576,4000
	34840	386218,6191	1386588,9356
	34841	386197,8263	1386576,3890
	34842	386166,0774	1386548,7850
	34837	386151,5458	1386535,8733
	34843	386211,3888	1384026,2420
	34844	386229,0870	1384147,7273
	34845	386230,0600	1384147,5700
	34846	386231,4027	1384163,6229
	34847	386283,7204	1384522,7450
	34848	386296,7020	1384516,0470
	34849	386289,2130	1384462,8130
	34850	386288,4140	1384456,8120
	34851	386242,2410	1384131,8960
	34852	386214,7207	1383942,1740
	34843	386211,3888	1384026,2420
	34853	386216,2764	1383902,9210
	34854	386237,6947	1383900,4110
	34855	386249,6918	1383861,1840
	34856	386249,7018	1383861,1840
	34857	386252,3433	1383852,5330
	34858	386253,7679	1383842,1000
	34859	386254,5530	1383836,3970
	34860	386238,5456	1383793,2070
	34861	386256,4494	1383509,0060
	34862	386264,6384	1383407,6140
	34863	386270,2617	1383338,0470
	34864	386274,4088	1383325,7330

## Сведения о границах территориальной зоны природных ландшафтов (Р-3)

Сведения о характерных точках границ объекта	№ точки	Координаты	
		X	Y
	34865	386274,6869	1383324,9280
	34866	386279,6290	1383310,2620
	34867	386293,5802	1383291,3900
	34868	386291,6700	1383176,0670
	34869	386261,3732	1383124,2400
	34870	386239,8788	1383307,3910
	34853	386216,2764	1383902,9210
	34871	386258,2830	1385157,1970
	34872	386294,0304	1385194,8350
	34873	386304,7190	1385206,0910
	34874	386317,2440	1385218,2460
	34875	386342,4800	1385242,7400
	34876	386348,8500	1385270,8800
	34877	386370,9900	1385285,7600
	34878	386398,7300	1385286,6800
	34879	386472,1900	1385263,6700
	34880	386504,6018	1385243,2040
	34881	386504,6053	1385243,2030
	34882	386505,3585	1385242,7270
	34883	386505,3593	1385242,7250
	34884	386522,2500	1385232,0600
	34885	386568,9700	1385169,9400
	34886	386597,2600	1385132,9900
	34887	386608,3088	1385127,3150
	34888	386608,3226	1385127,3130
	34889	386630,2009	1385116,0740
	34890	386630,2096	1385116,0660
	34891	386686,0400	1385087,3900
	34892	386739,6300	1385067,5800
	34893	386765,0200	1385045,9500
	34894	386789,1700	1385049,4200
	34895	386798,5480	1385037,8790
	34896	386801,6912	1385036,3250
	34897	386806,3858	1385034,8030
	34898	386807,6800	1385026,6420
	34899	386809,9000	1385023,9100
	34900	386808,3096	1385019,6810
	34901	386808,3108	1385019,6680
	34902	386791,2729	1384974,3830
	34903	386788,0897	1384965,9190
	34904	386788,0884	1384965,9180
	34905	386774,3060	1384929,2860
	34906	386760,2680	1384890,0820

## Сведения о границах территориальной зоны природных ландшафтов (Р-3)

Сведения о характерных точках границ объекта	№ точки	Координаты	
		X	Y
	34907	386754,5178	1384874,5830
	34908	386482,5968	1385049,7450
	34909	386475,3854	1385038,8170
	34871	386258,2830	1385157,1970
	34910	386308,6446	1384693,8310
	34911	386321,7648	1384783,8920
	34912	386323,7227	1384786,8350
	34913	386312,9890	1384714,4040
	34910	386308,6446	1384693,8310
	34914	386325,6157	1385964,7778
	34915	386346,3300	1385983,3500
	34916	386371,3900	1386007,3000
	34917	386387,3500	1386026,9900
	34918	386393,1200	1386043,7800
	34919	386394,6800	1386055,9800
	34920	386413,6700	1386125,8300
	34921	386420,5100	1386213,2500
	34922	386425,8900	1386284,2400
	34923	386433,3800	1386294,1500
	34924	386462,0600	1386304,1900
	34925	386484,6921	1386293,7460
	34926	386477,2599	1386293,8740
	34927	386477,6810	1386283,5010
	34928	386476,8407	1386281,3900
	34929	386477,3399	1386269,8500
	34930	386466,2749	1386242,1450
	34931	386443,1349	1386211,9650
	34932	386421,8350	1386212,2500
	34933	386421,8350	1386212,2500
	34934	386421,8349	1386212,2500
	34935	386420,7229	1386195,7420
	34936	386421,1205	1386144,7950
	34937	386420,6657	1386137,7940
	34938	386420,7099	1386131,2450
	34939	386417,2449	1386078,0200
	34940	386403,6649	1386057,0800
	34941	386392,5549	1386027,8750
	34942	386358,6549	1385984,6850
	34943	386356,6626	1385983,4845
	34914	386325,6157	1385964,7778
	34944	386364,6534	1385616,4648
	34945	386366,1060	1385618,7250
	34946	386376,3399	1385625,2341

## Сведения о границах территориальной зоны природных ландшафтов (Р-3)

Сведения о характерных точках границ объекта	№ точки	Координаты	
		X	Y
	34947	386376,9908	1385625,6480
	34948	386383,2874	1385629,6530
	34949	386400,0697	1385646,4210
	34950	386410,7646	1385646,2610
	34951	386412,7842	1385638,8958
	34952	386408,3900	1385634,0400
	34944	386364,6534	1385616,4648
	34953	386374,4337	1387422,0767
	34954	386378,3700	1387429,7500
	34955	386391,8700	1387436,5100
	34956	386404,4500	1387427,9800
	34957	386406,8500	1387400,1000
	34958	386416,3900	1387376,9900
	34959	386430,9800	1387361,4500
	34960	386435,0400	1387348,8700
	34961	386427,7100	1387330,8700
	34962	386430,7700	1387300,2000
	34963	386446,4000	1387258,9000
	34964	386464,5900	1387202,2600
	34965	386480,2200	1387162,3600
	34966	386500,1700	1387127,9500
	34967	386514,4400	1387090,8500
	34968	386502,8800	1387072,2200
	34969	386492,0700	1387057,0800
	34970	386492,0675	1387057,0770
	34971	386492,4738	1387057,6460
	34972	386490,1950	1387057,7500
	34973	386470,8800	1387064,7850
	34974	386475,0388	1387076,9840
	34975	386471,2655	1387078,3570
	34976	386480,8188	1387106,3250
	34977	386478,1700	1387133,4150
	34978	386460,6950	1387163,7050
	34979	386440,4100	1387204,5850
	34980	386427,7450	1387235,3450
	34981	386419,7850	1387258,6750
	34982	386409,9950	1387281,0550
	34983	386398,0900	1387324,7000
	34984	386398,9045	1387336,9950
	34985	386398,5437	1387338,3150
	34986	386400,0819	1387361,7760
	34987	386380,1550	1387407,5300
	34953	386374,4337	1387422,0767

## Сведения о границах территориальной зоны природных ландшафтов (Р-3)

Сведения о характерных точках границ объекта	№ точки	Координаты	
		X	Y
	34988	386393,5600	1387050,8000
	34989	386400,0790	1387050,7100
	34990	386394,0860	1387064,3800
	34991	386416,0090	1387064,0530
	34992	386437,8831	1387060,4370
	34993	386455,8919	1387054,9610
	34994	386470,8537	1387047,3370
	34995	386482,8909	1387045,7860
	34996	386510,6630	1387033,3120
	34997	386548,5377	1387018,2190
	34998	386572,8453	1387030,7390
	34999	386592,2121	1387024,4200
	35000	386601,5989	1387028,9400
	35001	386615,2068	1387022,4320
	35002	386615,9515	1387019,8260
	35003	386633,8117	1387018,4000
	35004	386613,7899	1387033,4460
	35005	386608,7300	1387035,2850
	35006	386572,0150	1387049,9000
	35007	386549,1700	1387053,9190
	35008	386565,4100	1387053,2100
	35009	386619,6500	1387046,8200
	35010	386686,1200	1387016,2800
	35011	386708,8500	1387001,7600
	35012	386715,2100	1387001,8000
	35013	386724,1500	1387001,3500
	35014	386729,9000	1386999,4600
	35015	386735,4500	1386994,4800
	35016	386738,8400	1386988,6500
	35017	386738,2600	1386983,3500
	35018	386733,9900	1386980,0000
	35019	386727,5900	1386982,5300
	35020	386725,4900	1386980,2800
	35021	386759,0200	1386955,9600
	35022	386757,3000	1386950,6000
	35023	386726,3300	1386960,0500
	35024	386716,8200	1386967,5900
	35025	386672,6700	1386987,7500
	35026	386667,9500	1386981,9600
	35027	386713,5300	1386933,4700
	35028	386749,8200	1386904,2300
	35029	386790,2100	1386837,0700
	35030	386791,5800	1386832,4700



## Сведения о границах территориальной зоны природных ландшафтов (Р-3)

Сведения о характерных точках границ объекта	№ точки	Координаты	
		X	Y
	35031	386789,1400	1386831,3700
	35032	386782,5000	1386832,6100
	35033	386723,7100	1386872,8100
	35034	386706,4600	1386857,5700
	35035	386745,7000	1386804,7700
	35036	386757,8400	1386808,5700
	35037	386762,6600	1386800,8600
	35038	386761,1100	1386792,1800
	35039	386776,2700	1386759,5500
	35040	386737,8500	1386781,5200
	35041	386655,2700	1386852,0500
	35042	386632,5800	1386861,5300
	35043	386604,9600	1386872,0400
	35044	386593,8600	1386849,9600
	35045	386600,6200	1386848,6200
	35046	386605,8700	1386844,6200
	35047	386611,0700	1386839,4800
	35048	386613,2400	1386829,5100
	35049	386612,6100	1386820,5400
	35050	386605,1500	1386819,3500
	35051	386582,2700	1386829,2100
	35052	386520,0300	1386849,9400
	35053	386497,9800	1386839,1300
	35054	386477,3400	1386826,9200
	35055	386463,9600	1386828,5000
	35056	386449,0700	1386823,8600
	35057	386430,4000	1386849,1800
	35058	386430,3999	1386849,1811
	35059	386430,6123	1386848,8930
	35060	386439,3852	1386848,8100
	35061	386449,1196	1386858,2580
	35062	386461,6805	1386855,0550
	35063	386477,8858	1386864,4070
	35064	386489,2929	1386868,6220
	35065	386514,8275	1386871,5310
	35066	386560,9234	1386856,3160
	35067	386580,0162	1386850,0010
	35068	386588,1820	1386853,1170
	35069	386574,3600	1386854,8450
	35070	386567,3550	1386869,3450
	35071	386552,2400	1386879,9650
	35072	386558,7750	1386888,4900
	35073	386559,8697	1386888,4800

## Сведения о границах территориальной зоны природных ландшафтов (Р-3)

Сведения о характерных точках границ объекта	№ точки	Координаты	
		X	Y
	35074	386552,6858	1386893,5540
	35075	386559,1399	1386902,1170
	35076	386580,7889	1386901,7940
	35077	386593,5674	1386893,1710
	35078	386604,7244	1386888,7690
	35079	386624,9870	1386887,9780
	35080	386667,8353	1386857,1870
	35081	386707,3707	1386824,8020
	35082	386722,9992	1386806,7520
	35083	386733,0568	1386801,1200
	35084	386737,1938	1386800,0620
	35085	386734,8300	1386803,9150
	35086	386714,3550	1386830,5900
	35087	386669,8250	1386877,5350
	35088	386592,9350	1386922,7650
	35089	386523,7600	1386939,4750
	35090	386505,0150	1386941,6900
	35091	386490,6050	1386952,5900
	35092	386461,4750	1386973,7000
	35093	386441,2250	1386972,2550
	35094	386444,7450	1386965,6550
	35095	386436,8950	1386956,6700
	35096	386425,1557	1386970,8840
	35097	386427,5765	1386957,5290
	35098	386442,3820	1386934,1790
	35099	386430,4200	1386945,9400
	35100	386433,0100	1386929,9000
	35101	386427,8100	1386912,5700
	35102	386419,3800	1386914,7800
	35103	386421,8400	1386937,7100
	35104	386423,1000	1386975,2700
	35105	386410,2900	1387015,1500
	35106	386407,9002	1387016,9285
	35107	386406,0900	1387022,4450
	34988	386393,5600	1387050,8000
	35108	386401,5750	1385355,0300
	35109	386404,8207	1385365,5640
	35110	386401,9425	1385368,5730
	35111	386404,1100	1385373,8300
	35112	386417,3100	1385356,5500
	35113	386446,7600	1385339,2900
	35114	386468,6500	1385345,2400
	35115	386473,1600	1385381,9400

## Сведения о границах территориальной зоны природных ландшафтов (Р-3)

Сведения о характерных точках границ объекта	№ точки	Координаты	
		X	Y
	35116	386479,0372	1385435,5260
	35117	386479,2890	1385431,6520
	35118	386480,2787	1385416,4270
	35119	386480,6450	1385398,7990
	35120	386480,7840	1385392,1130
	35121	386480,1145	1385391,9650
	35122	386480,3549	1385378,5750
	35123	386472,5360	1385376,8190
	35124	386471,1787	1385365,7900
	35125	386471,1788	1385365,7900
	35126	386471,1788	1385365,7900
	35127	386471,3465	1385365,7920
	35128	386476,7499	1385363,3800
	35129	386481,0866	1385358,9120
	35130	386482,5709	1385354,2270
	35131	386488,4189	1385346,8870
	35132	386491,9941	1385343,4670
	35133	386490,6066	1385337,2710
	35134	386487,6186	1385333,9850
	35135	386488,0149	1385333,3450
	35136	386490,2499	1385323,6800
	35137	386476,1449	1385320,0650
	35138	386462,1350	1385319,9500
	35139	386452,0750	1385321,4250
	35140	386443,8300	1385323,5550
	35141	386437,2150	1385326,8350
	35142	386427,6650	1385332,4000
	35143	386418,6750	1385336,6500
	35144	386412,5650	1385343,5200
	35108	386401,5750	1385355,0300
	35145	386404,8300	1385691,7900
	35146	386409,3039	1385698,2160
	35147	386405,2590	1385705,3010
	35148	386438,0314	1385752,5030
	35149	386484,7300	1385796,2080
	35150	386526,8969	1385819,9930
	35151	386543,3285	1385830,2610
	35152	386568,7326	1385828,1860
	35153	386585,3818	1385853,0330
	35154	386610,0571	1385870,3000
	35155	386667,7790	1385885,1920
	35156	386676,2537	1385889,3990
	35157	386667,8100	1385880,0300

## Сведения о границах территориальной зоны природных ландшафтов (Р-3)

Сведения о характерных точках границ объекта	№ точки	Координаты	
		X	Y
	35158	386640,0100	1385824,4400
	35159	386608,9300	1385808,7800
	35160	386574,1500	1385800,7000
	35161	386560,4700	1385806,6400
	35162	386492,8200	1385777,3600
	35163	386406,8500	1385690,4300
	35164	386404,8301	1385691,7899
	35145	386404,8300	1385691,7900
	35165	386413,9000	1366229,7500
	35166	386436,4300	1366243,7800
	35167	386451,3900	1366267,6400
	35168	386462,9200	1366277,2100
	35169	386487,9400	1366261,0500
	35170	386563,5800	1366250,8000
	35171	386615,5900	1366250,8100
	35172	386697,5700	1366214,5600
	35173	386770,0700	1366171,9900
	35174	386880,3147	1366164,0179
	35175	386894,9506	1366150,9990
	35176	386919,6760	1366118,7210
	35177	386965,0573	1366062,9280
	35178	386997,9240	1366013,1230
	35179	387039,1049	1365957,3920
	35180	387075,8686	1365887,2230
	35181	387149,3969	1365802,9320
	35182	387133,7300	1365806,8900
	35183	387043,4800	1365896,9200
	35184	387011,9700	1365920,9700
	35185	386926,7400	1366036,4200
	35186	386841,8600	1366077,0400
	35187	386728,6000	1366081,0500
	35188	386662,4000	1366134,2700
	35189	386632,1100	1366138,0600
	35190	386589,9500	1366158,1900
	35191	386586,7900	1366182,7800
	35192	386519,5300	1366196,5300
	35165	386413,9000	1366229,7500
	35193	386417,6900	1387038,0100
	35194	386423,8900	1387028,1700
	35195	386431,3900	1387010,6600
	35196	386436,7500	1386991,7700
	35197	386447,0900	1386975,6200
	35198	386480,9700	1386975,1100

## Сведения о границах территориальной зоны природных ландшафтов (Р-3)

Сведения о характерных точках границ объекта	№ точки	Координаты	
		X	Y
	35199	386508,1100	1386949,6400
	35200	386529,8600	1386941,6800
	35201	386562,9500	1386936,3000
	35202	386607,2300	1386923,8200
	35203	386629,3400	1386913,4700
	35204	386654,2100	1386957,9600
	35205	386578,5500	1386988,9600
	35206	386460,0000	1387036,6800
	35207	386429,7900	1387045,4700
	35193	386417,6900	1387038,0100
	35208	386492,2100	1385718,9000
	35209	386522,2489	1385737,0510
	35210	386547,4653	1385746,2640
	35211	386561,2621	1385751,3040
	35212	386582,5352	1385750,9870
	35213	386604,8170	1385734,3830
	35214	386649,4740	1385707,4320
	35215	386675,5286	1385692,0240
	35216	386689,3524	1385698,4700
	35217	386701,5028	1385698,2880
	35218	386719,7218	1385697,5820
	35219	386721,8283	1385712,3990
	35220	386712,5450	1385720,1450
	35221	386682,3050	1385737,4850
	35222	386656,0300	1385749,6100
	35223	386639,4100	1385763,7750
	35224	386634,5924	1385768,2505
	35225	386644,3000	1385765,7000
	35226	386725,1400	1385721,7100
	35227	386775,7800	1385710,5100
	35228	386789,0600	1385677,9500
	35229	386779,2700	1385660,3300
	35230	386751,8300	1385665,9600
	35231	386732,6000	1385654,7600
	35232	386701,8900	1385653,1400
	35233	386667,1400	1385665,1400
	35234	386620,9800	1385694,0200
	35235	386585,5000	1385727,9500
	35236	386546,2100	1385719,1600
	35237	386495,1600	1385703,2200
	35208	386492,2100	1385718,9000
	35238	386499,4750	1385419,0650
	35239	386501,6086	1385424,6010

## Сведения о границах территориальной зоны природных ландшафтов (Р-3)

Сведения о характерных точках границ объекта	№ точки	Координаты	
		X	Y
	35240	386499,8290	1385432,7050
	35241	386508,3633	1385454,7320
	35242	386515,9406	1385459,7020
	35243	386512,7600	1385404,2800
	35244	386550,3300	1385315,9400
	35245	386605,1700	1385237,7500
	35246	386702,6600	1385165,6600
	35247	386888,4800	1385093,5500
	35248	387163,3800	1385008,2500
	35249	387163,9600	1385000,0800
	35250	387182,0700	1384972,8100
	35251	387191,7800	1384951,8200
	35252	387211,0200	1384921,8100
	35253	387244,6300	1384898,1600
	35254	387273,1600	1384869,9500
	35255	387302,6000	1384850,9900
	35256	387323,0600	1384851,8200
	35257	387362,3900	1384874,7800
	35258	387393,4300	1384887,0600
	35259	387421,6700	1384891,6600
	35260	387472,0400	1384878,5400
	35261	387507,3400	1384864,5200
	35262	387520,5500	1384845,0300
	35263	387526,1600	1384833,3700
	35264	387552,6300	1384822,9300
	35265	387570,3900	1384875,1600
	35266	387570,3200	1384875,4600
	35267	387570,6900	1384875,1300
	35268	387634,4200	1385009,2300
	35269	387703,4800	1385140,6600
	35270	387779,1000	1385304,5100
	35271	387820,8800	1385412,5000
	35272	387883,8000	1385472,2000
	35273	387901,7800	1385512,5200
	35274	387908,5000	1385550,9600
	35275	387906,0200	1385593,9300
	35276	387893,1700	1385626,9900
	35277	387897,0700	1385652,4100
	35278	387916,4000	1385668,8500
	35279	387939,2200	1385655,6000
	35280	387966,5500	1385646,1000
	35281	387969,0484	1385646,5231
	35282	387969,0474	1385646,5100

## Сведения о границах территориальной зоны природных ландшафтов (Р-3)

Сведения о характерных точках границ объекта	№ точки	Координаты	
		X	Y
	35283	387969,0474	1385646,5100
	35284	387968,8576	1385646,4780
	35285	387968,8307	1385645,8370
	35286	387968,9817	1385644,8491
	35287	387968,4849	1385632,2950
	35288	387963,1399	1385605,3300
	35289	387953,5700	1385602,8950
	35290	387947,6900	1385610,9600
	35291	387939,8200	1385623,1800
	35292	387932,0850	1385640,2000
	35293	387923,3200	1385663,3500
	35294	387914,8850	1385665,9850
	35295	387914,8850	1385665,9850
	35296	387914,8849	1385665,9850
	35297	387906,2399	1385653,5150
	35298	387905,0748	1385645,3930
	35299	387906,2195	1385634,5400
	35300	387912,0580	1385620,9600
	35301	387918,9266	1385609,3750
	35302	387925,7703	1385596,7810
	35303	387927,0738	1385580,2580
	35304	387925,7478	1385577,9960
	35305	387926,6649	1385566,7150
	35306	387916,4799	1385549,2900
	35307	387913,3599	1385523,1650
	35308	387905,5649	1385494,3650
	35309	387893,4449	1385468,2850
	35310	387873,5149	1385427,5150
	35311	387838,5099	1385398,8650
	35312	387831,0699	1385353,7500
	35313	387808,2799	1385310,7550
	35314	387684,0499	1385057,0600
	35315	387651,8749	1384971,0050
	35316	387637,1399	1384919,0900
	35317	387622,8287	1384890,9541
	35318	387619,3976	1384897,0070
	35319	387613,5570	1384907,3100
	35320	387599,1290	1384911,2550
	35321	387578,3600	1384854,6730
	35322	387575,8761	1384845,5250
	35323	387574,9550	1384845,9200
	35324	387569,8920	1384847,2600
	35325	387565,0710	1384820,7170

## Сведения о границах территориальной зоны природных ландшафтов (Р-3)

Сведения о характерных точках границ объекта	№ точки	Координаты	
		X	Y
	35326	387568,3270	1384800,6460
	35327	387572,1519	1384788,6840
	35328	387525,2840	1384769,7430
	35329	387524,9300	1384770,3700
	35330	387517,9113	1384766,7630
	35331	387376,4391	1384709,5880
	35332	387301,0214	1384753,2540
	35333	387293,9120	1384757,5610
	35334	387302,1070	1384778,9390
	35335	387302,1140	1384782,4910
	35336	387301,4500	1384786,3050
	35337	387299,8580	1384790,9150
	35338	387295,6100	1384795,6490
	35339	387110,5690	1384854,3120
	35340	387097,7800	1384863,6560
	35341	387094,6370	1384864,7180
	35342	387090,6800	1384864,3420
	35343	387080,4060	1384862,9370
	35344	387078,1240	1384862,8090
	35345	387061,5500	1384868,6560
	35346	387059,1920	1384870,2330
	35347	387059,0570	1384875,3030
	35348	387059,9250	1384881,8730
	35349	387059,3600	1384884,8840
	35350	387050,4830	1384896,1080
	35351	387037,6530	1384911,4710
	35352	387031,8170	1384917,1390
	35353	387029,8200	1384917,5990
	35354	387020,3300	1384883,0260
	35355	387019,4250	1384883,3180
	35356	386998,2110	1384891,0270
	35357	386977,0810	1384898,1920
	35358	386971,7200	1384907,9780
	35359	386965,8360	1384918,6030
	35360	386954,7910	1384925,1470
	35361	386943,3300	1384933,9180
	35362	386937,5590	1384940,1600
	35363	386930,1390	1384945,8830
	35364	386924,8060	1384945,5730
	35365	386918,9950	1384943,8790
	35366	386911,6840	1384941,5580
	35367	386902,5410	1384940,7440
	35368	386893,7700	1384941,6420



## Сведения о границах территориальной зоны природных ландшафтов (Р-3)

Сведения о характерных точках границ объекта	№ точки	Координаты	
		X	Y
	35369	386887,8350	1384948,1930
	35370	386882,7650	1384961,4210
	35371	386881,9260	1384975,1960
	35372	386880,3240	1384983,1530
	35373	386875,7760	1384990,0110
	35374	386858,3470	1385001,2530
	35375	386838,7460	1385013,4480
	35376	386827,3768	1384998,8980
	35377	386821,9565	1384991,9620
	35378	386821,3200	1385000,6400
	35379	386815,9550	1385005,4900
	35380	386815,0000	1385014,5200
	35381	386816,1921	1385019,1870
	35382	386812,7428	1385023,0970
	35383	386815,3580	1385028,1380
	35384	386818,0546	1385038,6210
	35385	386821,3359	1385039,6600
	35386	386835,1164	1385039,0920
	35387	386859,6129	1385027,1150
	35388	386877,6440	1385019,5880
	35389	386887,3798	1385015,4510
	35390	386897,8574	1385012,3920
	35391	386905,7413	1385005,7430
	35392	386918,7584	1385002,6460
	35393	386931,0012	1384996,2940
	35394	386938,4790	1384986,7480
	35395	386946,7365	1384980,8190
	35396	386953,2234	1384977,8190
	35397	386955,7034	1384973,7900
	35398	386958,9036	1384969,3880
	35399	386967,2477	1384969,2640
	35400	386974,0703	1384964,4450
	35401	386984,8187	1384955,2130
	35402	386993,3957	1384946,3760
	35403	387021,0868	1384929,6330
	35404	387021,0869	1384929,6330
	35405	387021,0869	1384929,6330
	35406	387028,5448	1384933,6590
	35407	387034,3126	1384933,5730
	35408	387040,8885	1384930,9370
	35409	387049,3825	1384922,8100
	35410	387066,2017	1384915,8670
	35411	387074,5809	1384910,3570

## Сведения о границах территориальной зоны природных ландшафтов (Р-3)

Сведения о характерных точках границ объекта	№ точки	Координаты	
		X	Y
	35412	387088,0931	1384908,6170
	35413	387088,0932	1384908,6170
	35414	387088,0932	1384908,6170
	35415	387101,0360	1384909,9630
	35416	387112,0598	1384906,4140
	35417	387117,8802	1384906,3270
	35418	387127,1331	1384906,1890
	35419	387178,1082	1384883,4650
	35420	387190,2032	1384875,7790
	35421	387207,1505	1384862,9810
	35422	387215,1938	1384861,5160
	35423	387233,6003	1384848,9200
	35424	387245,1704	1384843,5950
	35425	387248,9534	1384841,1260
	35426	387253,6014	1384838,0920
	35427	387258,4943	1384836,3800
	35428	387281,0140	1384828,4980
	35429	387296,6023	1384822,2170
	35430	387299,8940	1384821,8460
	35431	387299,0250	1384822,1350
	35432	387268,7850	1384835,6750
	35433	387244,4450	1384852,8500
	35434	387184,2950	1384895,6200
	35435	387133,4300	1384923,1300
	35436	387088,4750	1384936,3700
	35437	387057,2900	1384955,7350
	35438	387028,4400	1384983,3400
	35439	387011,8250	1385001,4050
	35440	387009,2050	1385007,8800
	35441	387014,6704	1385012,3630
	35442	387012,2727	1385014,9880
	35443	387011,0523	1385018,0130
	35444	386992,3150	1385030,3550
	35445	386960,0850	1385048,0500
	35446	386921,0550	1385058,5250
	35447	386889,8900	1385067,4850
	35448	386851,4350	1385087,9500
	35449	386789,1750	1385104,9700
	35450	386770,5100	1385113,7850
	35451	386721,4300	1385137,1450
	35452	386662,2050	1385162,6850
	35453	386625,4200	1385196,5100
	35454	386597,0600	1385224,0000

## Сведения о границах территориальной зоны природных ландшафтов (Р-3)

Сведения о характерных точках границ объекта	№ точки	Координаты	
		X	Y
	35455	386576,0900	1385247,2850
	35456	386552,3600	1385282,9550
	35457	386541,8900	1385298,7500
	35458	386520,4150	1385340,0550
	35459	386511,6500	1385363,2100
	35238	386499,4750	1385419,0650
	35460	386506,5056	1386704,6740
	35461	386528,6744	1386709,6760
	35462	386553,7877	1386707,7780
	35463	386591,0312	1386701,8890
	35464	386611,5743	1386700,0590
	35465	386648,8407	1386695,6930
	35466	386675,4773	1386693,7720
	35467	386699,8516	1386693,4080
	35468	386729,2737	1386673,9230
	35469	386731,9568	1386649,5030
	35470	386712,2095	1386653,6070
	35471	386690,3930	1386672,2170
	35472	386664,5181	1386674,1270
	35473	386664,3362	1386661,9400
	35474	386660,3686	1386651,3330
	35475	386623,7731	1386649,5940
	35476	386584,9947	1386654,7430
	35477	386565,3725	1386667,2260
	35478	386545,0112	1386681,2430
	35479	386517,7038	1386689,2690
	35460	386506,5056	1386704,6740
	35480	386532,2294	1386284,7180
	35481	386561,2200	1386285,6800
	35482	386561,2100	1386266,6000
	35483	386563,9100	1386243,7500
	35484	386592,7800	1386209,0200
	35485	386606,6100	1386197,4300
	35486	386605,7500	1386176,0400
	35487	386614,9800	1386181,5400
	35488	386628,9400	1386188,0500
	35489	386639,8800	1386190,5900
	35490	386654,9700	1386192,3900
	35491	386652,6200	1386238,9900
	35492	386645,7561	1386259,4795
	35493	386659,9908	1386233,6820
	35494	386668,9276	1386245,2350
	35495	386669,1700	1386267,7800

## Сведения о границах территориальной зоны природных ландшафтов (Р-3)

Сведения о характерных точках границ объекта	№ точки	Координаты	
		X	Y
	35496	386669,5305	1386272,1030
	35497	386669,6687	1386281,3590
	35498	386672,4228	1386315,0830
	35499	386668,7200	1386335,1250
	35500	386667,6150	1386360,4649
	35501	386668,7032	1386359,4320
	35502	386668,7032	1386359,4321
	35503	386668,7033	1386359,4320
	35504	386668,0626	1386374,0370
	35505	386687,2181	1386355,8180
	35506	386718,3708	1386340,4090
	35507	386736,2106	1386334,1650
	35508	386756,7710	1386309,9480
	35509	386755,3428	1386297,5380
	35510	386756,3949	1386296,2950
	35511	386756,1226	1386293,9280
	35512	386772,7154	1386276,8330
	35513	386809,9559	1386268,8050
	35514	386809,9560	1386268,8050
	35515	386809,9560	1386268,8050
	35516	386830,9399	1386272,9750
	35517	386843,3646	1386300,8120
	35518	386841,8700	1386315,9550
	35519	386821,5000	1386353,7350
	35520	386805,3350	1386373,3850
	35521	386795,2300	1386398,8750
	35522	386789,5050	1386419,9400
	35523	386767,5450	1386447,1550
	35524	386758,9150	1386468,2050
	35525	386764,3166	1386469,6460
	35526	386759,3347	1386481,7670
	35527	386780,3409	1386487,4310
	35528	386821,9522	1386471,8660
	35529	386842,0979	1386464,3300
	35530	386863,5635	1386456,3010
	35531	386884,1244	1386441,8050
	35532	386924,1965	1386413,5530
	35533	386982,1311	1386390,2720
	35534	387008,5564	1386358,4950
	35535	387036,8993	1386355,0840
	35536	387036,8993	1386355,0840
	35537	387036,8994	1386355,0840
	35538	387047,6254	1386372,8570

## Сведения о границах территориальной зоны природных ландшафтов (Р-3)

Сведения о характерных точках границ объекта	№ точки	Координаты	
		X	Y
	35539	387081,7663	1386357,4030
	35540	387086,0029	1386365,5690
	35541	387007,9650	1386433,1450
	35542	386944,7750	1386507,3150
	35543	386871,1150	1386575,5700
	35544	386825,7150	1386634,5400
	35545	386748,0786	1386703,8137
	35546	386786,1200	1386680,9000
	35547	386897,4600	1386579,3200
	35548	387034,2500	1386424,7900
	35549	387092,8000	1386364,7700
	35550	387099,5000	1386359,0900
	35551	387107,1100	1386344,8100
	35552	387095,0800	1386328,5500
	35553	387081,6500	1386330,7500
	35554	387053,8600	1386330,4400
	35555	387033,8100	1386316,3800
	35556	387004,9800	1386336,3900
	35557	386936,7900	1386376,5600
	35558	386879,2200	1386421,1400
	35559	386821,3200	1386442,2300
	35560	386795,0900	1386457,6300
	35561	386777,7500	1386448,7600
	35562	386819,2000	1386377,6100
	35563	386845,5900	1386334,9500
	35564	386848,0900	1386304,4100
	35565	386843,3500	1386278,9300
	35566	386836,2000	1386263,1000
	35567	386830,0700	1386247,7400
	35568	386801,6200	1386249,1900
	35569	386778,9200	1386258,6300
	35570	386761,7700	1386276,9500
	35571	386741,5300	1386308,5400
	35572	386728,3800	1386320,9400
	35573	386710,4100	1386327,0800
	35574	386694,2600	1386321,4400
	35575	386680,1000	1386300,5900
	35576	386683,6400	1386284,4800
	35577	386683,7000	1386272,3300
	35578	386679,4900	1386264,9300
	35579	386679,4300	1386251,1300
	35580	386676,8600	1386242,9500
	35581	386669,2900	1386242,3000

## Сведения о границах территориальной зоны природных ландшафтов (Р-3)

Сведения о характерных точках границ объекта	№ точки	Координаты	
		X	Y
	35582	386668,2500	1386232,7200
	35583	386694,3700	1386206,8800
	35584	386721,5500	1386219,9400
	35585	386769,2000	1386228,1300
	35586	386851,4900	1386238,4200
	35587	386927,3000	1386236,5500
	35588	386972,5800	1386248,5000
	35589	387022,8600	1386252,8700
	35590	387096,6900	1386256,4100
	35591	387134,8500	1386264,4200
	35592	387160,9000	1386270,0700
	35593	387192,5900	1386361,6600
	35594	387264,5300	1386305,7700
	35595	387372,5800	1386275,4400
	35596	387474,1200	1386252,4000
	35597	387616,1300	1386236,5800
	35598	387744,9500	1386224,2100
	35599	387823,4000	1386205,4200
	35600	387823,0600	1386182,6000
	35601	387808,6700	1386163,0300
	35602	387807,1041	1386161,0254
	35603	387806,2000	1386166,7950
	35604	387689,3100	1386176,3100
	35605	387486,6200	1386198,0900
	35606	387414,6200	1386202,8700
	35607	387374,7500	1386204,7650
	35608	387316,6000	1386225,5750
	35609	387258,4500	1386250,2800
	35610	387217,3200	1386253,5150
	35611	387217,3199	1386253,5150
	35612	387217,3199	1386253,5150
	35613	387138,8449	1386252,0700
	35614	387012,4149	1386241,9400
	35615	386856,6599	1386224,4100
	35616	386716,9599	1386211,9450
	35617	386647,3399	1386179,6400
	35618	386569,9149	1386158,2600
	35619	386540,3700	1386138,7601
	35620	386548,7887	1386157,5550
	35621	386540,8468	1386152,3120
	35622	386564,9777	1386206,3750
	35623	386564,4350	1386235,4450
	35624	386551,4550	1386258,2100

## Сведения о границах территориальной зоны природных ландшафтов (Р-3)

Сведения о характерных точках границ объекта	№ точки	Координаты	
		X	Y
	35480	386532,2294	1386284,7180
	35625	386535,9600	1387604,9700
	35626	386536,3204	1387605,0310
	35627	386544,1665	1387608,8970
	35628	386545,7234	1387609,6640
	35629	386548,6189	1387574,7780
	35630	386560,2841	1387548,2900
	35631	386588,0645	1387499,6340
	35632	386617,0555	1387458,6350
	35633	386702,6868	1387392,6700
	35634	386731,8741	1387364,8240
	35635	386766,9623	1387317,0511
	35636	386720,7200	1387356,0900
	35637	386640,2400	1387417,5600
	35638	386539,0100	1387557,6200
	35625	386535,9600	1387604,9700
	35639	386581,8741	1365969,3834
	35640	386603,8100	1365974,4300
	35641	386618,7100	1365971,7300
	35642	386632,8000	1365955,9300
	35643	386651,5100	1365958,1500
	35644	386668,8000	1365990,2800
	35645	386672,2400	1366012,0200
	35646	386682,4700	1366029,9300
	35647	386690,3000	1366054,7100
	35648	386702,9400	1366066,3500
	35649	386717,8900	1366066,7500
	35650	386718,9800	1366056,7700
	35651	386703,2900	1366048,3000
	35652	386697,9600	1366024,7100
	35653	386690,0800	1365998,0500
	35654	386680,0600	1365994,4600
	35655	386674,3000	1365983,9600
	35656	386665,2800	1365963,5500
	35657	386666,2200	1365942,3700
	35658	386678,5700	1365935,9700
	35659	386706,0100	1365938,0400
	35660	386729,2100	1365950,1500
	35661	386739,9800	1365961,2000
	35662	386740,4400	1365950,6100
	35663	386730,8600	1365934,5500
	35664	386705,1300	1365920,6100
	35665	386677,1400	1365923,5300

## Сведения о границах территориальной зоны природных ландшафтов (Р-3)

Сведения о характерных точках границ объекта	№ точки	Координаты	
		X	Y
	35666	386649,8100	1365928,2900
	35667	386613,7500	1365931,3100
	35668	386613,6876	1365931,3379
	35669	386613,6959	1365931,3420
	35670	386620,8470	1365932,2550
	35671	386626,7071	1365934,8140
	35672	386632,0933	1365941,0850
	35673	386631,6668	1365947,9720
	35674	386625,3881	1365952,8290
	35675	386619,0936	1365956,6280
	35676	386614,4733	1365966,2230
	35677	386607,1126	1365969,5090
	35678	386594,9421	1365969,6900
	35639	386581,8741	1365969,3834
	35679	386603,5100	1386291,2300
	35680	386620,5644	1386316,8816
	35681	386628,0350	1386295,4300
	35682	386630,6344	1386290,0320
	35683	386619,7400	1386283,4500
	35679	386603,5100	1386291,2300
	35684	386645,2414	1363050,2480
	35685	386659,1953	1363072,0550
	35686	386680,6267	1363103,1860
	35687	386704,2794	1363142,6700
	35688	386724,6784	1363174,8640
	35689	386744,2481	1363221,7480
	35690	386748,9566	1363256,2730
	35691	386765,0248	1363262,6104
	35692	386765,7900	1363223,8100
	35693	386701,5400	1363135,8300
	35694	386683,0800	1363079,8700
	35695	386712,1643	1363103,2352
	35696	386697,1306	1363085,1170
	35697	386672,4923	1363049,8410
	35684	386645,2414	1363050,2480
	35698	386680,0300	1362762,7600
	35699	386704,9850	1362781,9859
	35700	386697,9686	1362764,3630
	35701	386706,2505	1362726,6490
	35702	386685,1975	1362688,9106
	35703	386682,5200	1362703,9900
	35698	386680,0300	1362762,7600
	35704	386728,0400	1367489,6700



## Сведения о границах территориальной зоны природных ландшафтов (Р-3)

Сведения о характерных точках границ объекта	№ точки	Координаты	
		X	Y
	35705	386774,0400	1367564,5000
	35706	386865,2000	1367600,8800
	35707	386947,4900	1367661,7500
	35708	386958,5600	1367692,2300
	35709	386952,5700	1367719,6600
	35710	386954,8500	1367738,0900
	35711	386963,8800	1367771,1000
	35712	386973,0400	1367812,7100
	35713	386979,2700	1367841,1300
	35714	386991,2000	1367874,0900
	35715	387003,6100	1367889,4900
	35716	387011,4200	1367888,6800
	35717	387017,9900	1367890,1800
	35718	387022,4300	1367921,3000
	35719	387030,4000	1367931,2200
	35720	387032,1100	1367960,2200
	35721	387034,4600	1367971,1100
	35722	387042,8400	1367974,0400
	35723	387049,8900	1367970,5200
	35724	387051,4700	1367955,9900
	35725	387049,4900	1367931,8200
	35726	387048,9000	1367903,8800
	35727	387045,2800	1367893,7100
	35728	387038,3800	1367893,4500
	35729	387033,6400	1367892,1100
	35730	387032,9400	1367883,1500
	35731	387033,5800	1367852,1400
	35732	387029,3900	1367814,9300
	35733	387029,5500	1367788,4100
	35734	387031,3700	1367763,9900
	35735	387034,6200	1367708,7800
	35736	387034,8200	1367708,8300
	35737	387034,6200	1367708,7000
	35738	387031,9400	1367641,6200
	35739	387027,8900	1367595,5300
	35740	387015,0900	1367580,6200
	35741	387025,3100	1367535,1600
	35742	387089,1460	1367415,1580
	35743	387067,1997	1367449,5360
	35744	387060,8018	1367459,5580
	35745	387057,6731	1367461,4940
	35746	387042,1204	1367480,8680
	35747	387029,6928	1367492,6570

## Сведения о границах территориальной зоны природных ландшафтов (Р-3)

Сведения о характерных точках границ объекта	№ точки	Координаты	
		X	Y
	35748	387021,1622	1367484,0820
	35749	387027,9935	1367456,4739
	35750	387002,6000	1367502,3500
	35751	386989,2300	1367562,1200
	35752	386985,9100	1367621,3300
	35753	386986,6900	1367673,7600
	35754	386971,0300	1367692,4400
	35755	386952,9100	1367659,5600
	35756	386918,4800	1367629,8700
	35757	386880,9800	1367590,1600
	35758	386838,8400	1367578,2100
	35759	386826,7400	1367554,4700
	35760	386790,5000	1367542,8500
	35761	386766,2100	1367518,4600
	35762	386736,6500	1367476,9600
	35763	386728,2900	1367478,7600
	35704	386728,0400	1367489,6700
	35764	386737,1259	1387703,9820
	35765	386751,5115	1387711,0710
	35766	386743,7562	1387771,6130
	35767	386806,0139	1387881,9360
	35768	386900,8576	1387965,2240
	35769	386973,6687	1388014,3020
	35770	387130,8762	1388116,6140
	35771	387348,8272	1387746,4670
	35772	387376,6050	1387724,1900
	35773	387336,9100	1387746,9950
	35774	387307,5100	1387747,4000
	35775	387278,1700	1387753,6100
	35776	387262,9243	1387745,4790
	35777	387273,9287	1387732,4270
	35778	387319,8721	1387714,3370
	35779	387394,9582	1387678,4060
	35780	387461,9645	1387651,0540
	35781	387471,5355	1387631,1760
	35782	387505,1729	1387607,6490
	35783	387525,9017	1387600,7620
	35784	387529,7425	1387604,0080
	35785	387537,7682	1387597,6880
	35786	387578,7663	1387565,4050
	35787	387578,8250	1387565,2650
	35788	387562,6650	1387559,6050
	35789	387555,6950	1387557,1950

## Сведения о границах территориальной зоны природных ландшафтов (Р-3)

Сведения о характерных точках границ объекта	№ точки	Координаты	
		X	Y
	35790	387542,3050	1387543,1600
	35791	387525,1332	1387554,5700
	35792	387527,4883	1387547,9935
	35793	387517,0400	1387556,2500
	35794	387511,8632	1387564,3933
	35795	387518,4053	1387561,9740
	35796	387509,8850	1387572,1600
	35797	387504,9715	1387575,2344
	35798	387479,1200	1387615,9000
	35799	387443,7200	1387647,3000
	35800	387395,4200	1387672,0800
	35801	387270,8000	1387724,5700
	35802	387228,6400	1387761,1900
	35803	387285,2700	1387781,1900
	35804	386991,6800	1388001,5900
	35805	386881,1900	1387934,0300
	35806	386799,0800	1387856,9600
	35807	386758,8000	1387755,3600
	35808	386777,2600	1387688,0700
	35809	386805,3000	1387648,5000
	35810	386834,6100	1387618,3200
	35811	386841,1500	1387569,6500
	35812	386855,0000	1387526,1600
	35813	386884,9800	1387497,3800
	35814	387028,4000	1387382,0200
	35815	387113,6300	1387300,9600
	35816	387194,7000	1387201,1700
	35817	387256,7000	1387113,1300
	35818	387343,1500	1387017,7000
	35819	387401,2700	1386944,7400
	35820	387441,9200	1386902,9800
	35821	387466,5600	1386916,1800
	35822	387509,9100	1386854,5400
	35823	387604,7100	1386760,8900
	35824	387682,8400	1386689,5100
	35825	387711,3000	1386652,9400
	35826	387723,3238	1386644,1920
	35827	387721,9950	1386644,6200
	35828	387695,6665	1386656,2280
	35829	387710,9065	1386640,8830
	35830	387736,2512	1386619,1170
	35831	387815,2752	1386566,9250
	35832	387834,6298	1386541,4190

## Сведения о границах территориальной зоны природных ландшафтов (Р-3)

Сведения о характерных точках границ объекта	№ точки	Координаты	
		X	Y
	35833	387835,5788	1386531,5370
	35834	387832,8605	1386529,6940
	35835	387834,2350	1386527,8850
	35836	387835,1650	1386518,0550
	35837	387824,0500	1386510,4550
	35838	387805,5350	1386517,3650
	35839	387693,8600	1386607,4750
	35840	387645,4000	1386649,8250
	35841	387569,6600	1386718,7400
	35842	387524,1500	1386762,7100
	35843	387487,5850	1386808,2350
	35844	387438,9900	1386863,7950
	35845	387409,0150	1386912,4400
	35846	387369,4300	1386975,5550
	35847	387332,8050	1387018,8800
	35848	387286,4550	1387068,8750
	35849	387241,0200	1387115,6450
	35850	387217,4250	1387148,9100
	35851	387181,3800	1387202,5250
	35852	387118,5350	1387281,9850
	35853	387082,7250	1387307,6800
	35854	387017,9600	1387375,4900
	35855	386969,0300	1387407,9500
	35856	386929,2650	1387453,5650
	35857	386869,4400	1387486,3200
	35858	386845,4700	1387498,6850
	35859	386816,7900	1387547,2950
	35860	386804,9450	1387596,7450
	35861	386796,9050	1387617,1750
	35862	386764,0000	1387661,1950
	35863	386739,2750	1387693,4900
	35764	386737,1259	1387703,9820
	35864	386804,8433	1387285,0710
	35865	386840,5371	1387262,6080
	35866	386885,5492	1387229,8670
	35867	386904,1511	1387227,3960
	35868	386922,5404	1387210,6760
	35869	386946,5740	1387204,8350
	35870	387009,2842	1387145,7910
	35871	387074,6160	1387066,7690
	35872	387144,1600	1386951,3300
	35873	387065,8500	1387067,1000
	35874	386958,8200	1387185,6200

## Сведения о границах территориальной зоны природных ландшафтов (Р-3)

Сведения о характерных точках границ объекта	№ точки	Координаты	
		X	Y
	35875	386921,0700	1387206,5900
	35876	386896,9700	1387208,4700
	35877	386884,9200	1387225,3500
	35878	386859,5100	1387240,9000
	35879	386837,0900	1387252,3700
	35880	386820,0300	1387272,2500
	35864	386804,8433	1387285,0710
	35881	386826,0319	1366413,2847
	35882	386860,7395	1366392,2800
	35883	386922,9648	1366339,1360
	35884	386989,4341	1366288,8300
	35885	387026,8902	1366265,0640
	35886	387055,8165	1366232,7230
	35887	387092,9269	1366185,7560
	35888	387113,5818	1366162,2410
	35889	387121,6797	1366141,8140
	35890	387125,5339	1366118,5500
	35891	387115,5935	1366110,2260
	35892	387116,2158	1366102,4450
	35893	387086,9384	1366093,0000
	35894	386900,8873	1366162,5302
	35895	386900,8900	1366162,5300
	35896	386952,1000	1366166,4700
	35897	387002,5500	1366149,1300
	35898	387016,6400	1366145,7800
	35899	387031,6200	1366148,0600
	35900	387052,7500	1366144,6200
	35901	387069,5800	1366146,2500
	35902	387068,0500	1366168,0600
	35903	387028,3200	1366217,8400
	35904	386945,8100	1366280,1100
	35905	386900,1000	1366324,1000
	35906	386864,6300	1366370,5900
	35881	386826,0319	1366413,2847
	35907	386926,6800	1366401,5100
	35908	387127,3400	1366239,0300
	35909	387210,2000	1366161,8400
	35910	387268,4000	1366106,0200
	35911	387286,6900	1366095,5100
	35912	387303,8400	1366073,4500
	35913	387372,5800	1366012,5500
	35914	387364,8200	1366037,8100
	35915	387351,7100	1366058,9900

## Сведения о границах территориальной зоны природных ландшафтов (Р-3)

Сведения о характерных точках границ объекта	№ точки	Координаты	
		X	Y
	35916	387317,2300	1366109,8300
	35917	387161,5300	1366302,6300
	35918	387053,7000	1366386,4800
	35919	387054,6695	1366419,5675
	35920	387103,5733	1366369,6010
	35921	387158,8011	1366325,0750
	35922	387207,3749	1366268,4060
	35923	387303,8572	1366194,8710
	35924	387317,8305	1366153,7180
	35925	387335,1307	1366142,9230
	35926	387348,4387	1366099,7470
	35927	387381,0430	1366036,3310
	35928	387387,0316	1366008,6710
	35929	387367,0697	1365993,8290
	35930	387341,7847	1366012,7190
	35931	387328,4768	1366033,6320
	35932	387279,2376	1366086,9290
	35933	387199,3902	1366163,8370
	35934	387106,2348	1366241,4200
	35935	386996,4447	1366330,4720
	35907	386926,6800	1366401,5100
	35936	386930,6600	1364432,1200
	35937	386932,3792	1364435,9660
	35938	386994,4525	1364402,3930
	35939	387028,9872	1364407,3190
	35940	387058,8127	1364400,5250
	35941	387089,6144	1364402,1880
	35942	387137,7744	1364404,7880
	35943	387158,7766	1364414,4510
	35944	387142,0233	1364446,4410
	35945	387110,7146	1364457,1140
	35946	387118,1400	1364457,4300
	35947	387177,6800	1364451,4400
	35948	387215,1200	1364433,7300
	35949	387205,4900	1364406,1900
	35950	387172,6100	1364395,7800
	35951	387126,8600	1364394,3600
	35952	387068,5500	1364394,3900
	35953	386996,7700	1364392,5200
	35936	386930,6600	1364432,1200
	35954	386962,8467	1363637,0210
	35955	386974,2591	1363652,7160
	35956	387001,5537	1363672,9510

## Сведения о границах территориальной зоны природных ландшафтов (Р-3)

Сведения о характерных точках границ объекта	№ точки	Координаты	
		X	Y
	35957	387027,1898	1363688,4460
	35958	387050,2433	1363708,2140
	35959	387051,3834	1363709,3206
	35960	387063,8317	1363721,4030
	35961	387044,3441	1363826,8860
	35962	387044,1447	1363827,9650
	35963	387044,1500	1363827,9700
	35964	387100,6700	1363847,5100
	35965	387100,6850	1363847,5190
	35966	387100,6890	1363847,5180
	35967	387119,6500	1363824,3000
	35968	387117,1280	1363796,2830
	35969	387102,3060	1363761,0490
	35970	387084,4020	1363731,6780
	35971	387082,5120	1363728,9260
	35972	387067,9770	1363707,7340
	35973	387067,9729	1363707,7317
	35974	387067,9734	1363707,7300
	35975	387067,9636	1363707,6884
	35976	387067,9600	1363707,7300
	35977	387024,3700	1363683,1200
	35954	386962,8467	1363637,0210
	35978	387016,1302	1385900,5755
	35979	387056,3220	1385892,7330
	35980	387081,2258	1385885,5710
	35981	387147,0391	1385866,6420
	35982	387228,4649	1385824,3990
	35983	387287,7047	1385782,9320
	35984	387339,6473	1385754,5190
	35985	387364,3271	1385751,2410
	35986	387417,5701	1385720,2140
	35987	387433,4284	1385702,9350
	35988	387433,4285	1385702,9350
	35989	387433,4285	1385702,9350
	35990	387455,2864	1385705,5180
	35991	387486,2403	1385703,1090
	35992	387552,4643	1385686,6130
	35993	387604,7433	1385680,7410
	35994	387604,7434	1385680,7410
	35995	387604,7434	1385680,7410
	35996	387665,9217	1385686,3740
	35997	387691,2527	1385677,9960
	35998	387704,2004	1385668,3480

## Сведения о границах территориальной зоны природных ландшафтов (Р-3)

Сведения о характерных точках границ объекта	№ точки	Координаты	
		X	Y
	35999	387728,1313	1385663,6270
	36000	387760,9074	1385666,7740
	36001	387793,9765	1385689,5550
	36002	387820,7154	1385732,1120
	36003	387837,3452	1385743,9340
	36004	387858,9591	1385754,6940
	36005	387885,5892	1385766,4100
	36006	387904,1563	1385772,7030
	36007	387926,6522	1385773,4470
	36008	387943,6197	1385773,7544
	36009	387943,6503	1385773,7550
	36010	387952,5176	1385770,4350
	36011	387955,0776	1385758,8100
	36012	387961,7768	1385741,8080
	36013	387966,7167	1385729,1990
	36014	387973,5265	1385705,8390
	36015	387972,2375	1385695,3410
	36016	387973,1349	1385692,2950
	36017	387971,3679	1385678,0220
	36018	387971,3667	1385678,0063
	36019	387964,1600	1385692,6800
	36020	387948,0900	1385741,7100
	36021	387939,2700	1385759,4400
	36022	387919,5300	1385761,0400
	36023	387876,9500	1385744,0500
	36024	387802,4800	1385686,6900
	36025	387766,1600	1385665,3300
	36026	387721,9300	1385652,2500
	36027	387676,3700	1385653,8700
	36028	387622,8200	1385662,3500
	36029	387548,5000	1385673,8400
	36030	387406,4600	1385697,1800
	36031	387336,1600	1385720,9300
	36032	387310,0000	1385740,9100
	36033	387289,5000	1385751,1200
	36034	387224,9000	1385783,9300
	36035	387174,9200	1385822,0000
	36036	387134,9700	1385840,8800
	36037	387115,4700	1385844,8100
	36038	387082,0100	1385837,2300
	36039	387067,2700	1385831,0300
	36040	387074,2000	1385825,9600
	36041	387091,9800	1385829,6600



## Сведения о границах территориальной зоны природных ландшафтов (Р-3)

Сведения о характерных точках границ объекта	№ точки	Координаты	
		X	Y
	36042	387115,7200	1385831,0600
	36043	387126,1700	1385824,8500
	36044	387131,3900	1385809,6700
	36045	387258,7100	1385682,3600
	36046	387356,9500	1385588,1000
	36047	387428,6500	1385525,7000
	36048	387445,4000	1385464,8300
	36049	387446,5700	1385430,0900
	36050	387434,2200	1385395,3100
	36051	387421,8800	1385396,8300
	36052	387411,9500	1385403,9200
	36053	387390,5800	1385419,6800
	36054	387372,3100	1385436,9400
	36055	387357,0500	1385448,7300
	36056	387333,2900	1385459,9100
	36057	387321,9500	1385476,2800
	36058	387296,8900	1385503,6600
	36059	387279,4100	1385522,4400
	36060	387257,2500	1385537,4400
	36061	387247,3700	1385546,8400
	36062	387236,8200	1385563,9900
	36063	387225,3600	1385571,8800
	36064	387206,9700	1385580,6500
	36065	387201,8100	1385581,2700
	36066	387201,2600	1385587,0600
	36067	387106,7500	1385650,5600
	36068	387159,4600	1385721,3300
	36069	387111,3500	1385767,4200
	36070	387079,8100	1385763,4300
	36071	387057,2600	1385787,4700
	36072	387066,9900	1385830,9300
	36073	387060,8400	1385841,0200
	36074	387057,3600	1385857,2000
	36075	387058,9600	1385875,6600
	36076	387071,1700	1385882,6800
	35978	387016,1302	1385900,5755
	36077	387035,4952	1367442,9212
	36078	387066,1108	1367399,2870
	36079	387107,3345	1367346,4560
	36080	387076,1300	1367369,5100
	36077	387035,4952	1367442,9212
	36081	387096,7546	1366497,0066
	36082	387105,0200	1366507,3700

## Сведения о границах территориальной зоны природных ландшафтов (Р-3)

Сведения о характерных точках границ объекта	№ точки	Координаты	
		X	Y
	36083	387207,3800	1366507,5300
	36084	387255,8300	1366493,3600
	36085	387312,6200	1366475,7500
	36086	387357,4500	1366443,2000
	36087	387393,9400	1366414,1300
	36088	387435,5300	1366390,0000
	36089	387529,5179	1366321,4716
	36090	387525,1306	1366319,3480
	36091	387525,1305	1366319,3480
	36092	387517,4490	1366315,6300
	36093	387517,4489	1366315,6300
	36094	387484,1792	1366323,0510
	36095	387406,9934	1366358,1330
	36096	387353,0964	1366386,4670
	36097	387289,8839	1366430,3190
	36098	387261,2719	1366455,9550
	36099	387206,7095	1366480,2420
	36100	387165,4550	1366481,5910
	36081	387096,7546	1366497,0066
	36101	387129,6900	1363681,0900
	36102	387202,1480	1363908,6480
	36103	387226,9930	1363975,1290
	36104	387277,2830	1364126,1770
	36105	387277,5090	1364125,8160
	36106	387317,1120	1364237,3270
	36107	387350,7360	1364340,6360
	36108	387347,1260	1364383,2250
	36109	387384,6550	1364435,7480
	36110	387416,7020	1364657,4600
	36111	387428,0720	1364799,7480
	36112	387428,7086	1364807,7530
	36113	387434,8078	1364884,1010
	36114	387436,7000	1364907,6790
	36115	387439,3430	1364940,8100
	36116	387439,8168	1364946,8000
	36117	387439,8200	1364946,8000
	36118	387439,8170	1364946,8029
	36119	387439,8170	1364946,8030
	36120	387439,8169	1364946,8030
	36121	387439,8169	1364946,8030
	36122	387439,8165	1364946,8030
	36123	387434,8200	1364951,0600
	36124	387442,2900	1365045,6600

## Сведения о границах территориальной зоны природных ландшафтов (Р-3)

Сведения о характерных точках границ объекта	№ точки	Координаты	
		X	Y
	36125	387442,2942	1365045,6630
	36126	387457,2308	1364983,1390
	36127	387451,7412	1364915,6750
	36128	387450,4104	1364814,4800
	36129	387443,4080	1364762,1190
	36130	387397,1788	1364416,4440
	36131	387329,3085	1364183,0200
	36132	387206,8758	1363863,2420
	36133	387150,9827	1363733,7120
	36101	387129,6900	1363681,0900
	36134	387184,3600	1385418,1600
	36135	387208,3500	1385513,9400
	36136	387207,7400	1385520,2100
	36137	387213,8100	1385521,8800
	36138	387223,8100	1385520,1900
	36139	387234,5600	1385515,3900
	36140	387241,3400	1385504,4900
	36141	387251,1600	1385491,2200
	36142	387263,3400	1385478,6900
	36143	387277,1700	1385475,4100
	36144	387288,5600	1385462,8700
	36145	387300,7200	1385450,3500
	36146	387308,9500	1385432,4600
	36147	387327,3600	1385424,4900
	36148	387352,6700	1385414,0700
	36149	387373,2900	1385399,1000
	36150	387398,2400	1385364,7600
	36151	387399,4600	1385343,1400
	36152	387401,6700	1385317,2600
	36153	387399,4300	1385311,9300
	36154	387357,9000	1385296,7300
	36155	387337,0400	1385317,2400
	36156	387274,1800	1385326,1600
	36157	387242,7800	1385365,0400
	36134	387184,3600	1385418,1600
	36158	387206,8740	1365040,4840
	36159	387213,2581	1365048,7407
	36160	387213,2600	1365048,7400
	36161	387236,5200	1365041,6900
	36162	387230,6100	1365033,1400
	36163	387269,2300	1364992,6700
	36164	387278,8300	1365000,2500
	36165	387284,7500	1365025,2200

## Сведения о границах территориальной зоны природных ландшафтов (Р-3)

Сведения о характерных точках границ объекта	№ точки	Координаты	
		X	Y
	36166	387343,5100	1365038,7000
	36167	387347,5400	1364995,3500
	36168	387387,9900	1364974,8200
	36169	387387,9397	1364974,2700
	36170	387347,8050	1364979,1090
	36171	387317,4730	1364979,5650
	36172	387312,1920	1364979,6460
	36173	387275,8333	1364980,1850
	36174	387220,8060	1364981,0070
	36158	387206,8740	1365040,4840
	36175	387207,2600	1367773,2700
	36176	387211,4000	1367812,3400
	36177	387228,0500	1367844,5400
	36178	387245,1300	1367867,4700
	36179	387252,5300	1367889,9600
	36180	387258,9700	1367918,2700
	36181	387257,9400	1367920,2800
	36182	387258,5200	1367921,4800
	36183	387275,4713	1367952,9380
	36184	387259,2314	1367903,9220
	36185	387241,6080	1367849,0690
	36186	387236,5427	1367791,1270
	36187	387236,1965	1367767,9260
	36188	387235,3743	1367712,8220
	36189	387242,8193	1367677,8729
	36190	387235,8200	1367686,9700
	36191	387221,2600	1367711,6900
	36192	387212,3700	1367738,9900
	36175	387207,2600	1367773,2700
	36193	387308,6472	1384818,9340
	36194	387312,1941	1384816,1590
	36195	387319,3113	1384812,6930
	36196	387327,6053	1384813,0170
	36197	387338,6739	1384819,1250
	36198	387350,3576	1384821,4150
	36199	387357,9395	1384819,0610
	36200	387366,3488	1384810,3510
	36201	387372,4114	1384799,0440
	36202	387378,6322	1384770,4950
	36203	387383,9798	1384739,9470
	36204	387383,9914	1384739,8810
	36205	387390,1468	1384721,0850
	36206	387390,3485	1384720,4690

## Сведения о границах территориальной зоны природных ландшафтов (Р-3)

Сведения о характерных точках границ объекта	№ точки	Координаты	
		X	Y
	36207	387390,1492	1384721,3190
	36208	387390,1800	1384724,2900
	36209	387387,5350	1384737,2650
	36210	387386,7500	1384745,0900
	36211	387383,5700	1384753,2850
	36212	387381,9900	1384772,1350
	36213	387379,6850	1384783,0000
	36214	387377,9100	1384791,0550
	36215	387377,8500	1384803,4600
	36216	387378,5572	1384803,0040
	36217	387378,1908	1384804,5690
	36218	387379,5433	1384810,3380
	36219	387378,1961	1384817,0520
	36220	387380,0347	1384819,0150
	36221	387382,8910	1384816,4400
	36222	387384,2895	1384813,1620
	36223	387386,9002	1384806,2480
	36224	387388,5780	1384799,6770
	36225	387391,6174	1384793,4990
	36226	387399,1001	1384779,0340
	36227	387403,7205	1384773,8760
	36228	387410,1146	1384765,1690
	36229	387413,1287	1384757,2950
	36230	387416,0299	1384750,5970
	36231	387415,1927	1384746,9560
	36232	387420,4320	1384748,8610
	36233	387428,2051	1384750,7650
	36234	387446,9099	1384764,2370
	36235	387474,1854	1384764,4030
	36236	387490,7618	1384774,0150
	36237	387497,4952	1384784,2460
	36238	387504,5094	1384797,7660
	36239	387506,2655	1384802,6680
	36240	387502,7250	1384818,8350
	36241	387490,4300	1384830,0800
	36242	387476,1350	1384841,4800
	36243	387463,1900	1384847,2350
	36244	387429,3950	1384851,6650
	36245	387409,4600	1384850,6150
	36246	387366,7050	1384831,0800
	36247	387338,8850	1384819,9400
	36248	387320,3400	1384815,0450
	36193	387308,6472	1384818,9340

## Сведения о границах территориальной зоны природных ландшафтов (Р-3)

Сведения о характерных точках границ объекта	№ точки	Координаты	
		X	Y
	36249	387421,6170	1368176,6561
	36250	387435,1500	1368193,4300
	36251	387510,9900	1368250,1700
	36252	387592,9400	1368289,7600
	36253	387588,6900	1368299,7800
	36254	387588,6851	1368299,8000
	36255	387594,0740	1368304,2330
	36256	387599,7460	1368307,5220
	36257	387607,8010	1368310,5110
	36258	387617,4190	1368311,7670
	36259	387623,5000	1368311,5370
	36260	387634,2200	1368309,7050
	36261	387656,9490	1368308,5480
	36262	387672,9720	1368309,6900
	36263	387682,4840	1368310,0480
	36264	387702,2310	1368309,6900
	36265	387717,2210	1368307,0150
	36266	387719,2967	1368307,1649
	36267	387719,2968	1368307,1649
	36268	387693,6329	1368297,7570
	36269	387647,2567	1368286,8460
	36270	387605,1671	1368281,6720
	36271	387562,9044	1368264,8980
	36272	387560,3985	1368263,2220
	36273	387545,9302	1368253,5470
	36274	387511,9817	1368230,8470
	36275	387510,8592	1368230,3505
	36276	387486,6071	1368219,6230
	36277	387452,7451	1368202,7230
	36249	387421,6170	1368176,6561
	36278	387437,2000	1386143,6200
	36279	387446,5733	1386141,8650
	36280	387446,5717	1386141,8663
	36281	387446,5734	1386141,8660
	36282	387442,9375	1386144,9210
	36283	387437,6014	1386157,1410
	36284	387514,6446	1386142,7470
	36285	387613,7402	1386126,9210
	36286	387613,7402	1386126,9210
	36287	387613,7403	1386126,9210
	36288	387687,9507	1386144,5760
	36289	387732,1541	1386148,3320
	36290	387801,7291	1386154,1446

## Сведения о границах территориальной зоны природных ландшафтов (Р-3)

Сведения о характерных точках границ объекта	№ точки	Координаты	
		X	Y
	36291	387795,8200	1386146,5800
	36292	387767,9200	1386137,5300
	36293	387706,1600	1386135,7500
	36294	387636,3600	1386120,1500
	36295	387508,0600	1386138,1100
	36296	387485,5300	1386136,0800
	36297	387477,5900	1386121,8200
	36298	387479,4900	1386079,0400
	36299	387460,0500	1386039,8900
	36300	387463,6900	1386018,6300
	36301	387495,1500	1385999,5600
	36302	387561,0200	1385958,1200
	36303	387646,1800	1385944,4500
	36304	387662,8900	1385955,9400
	36305	387603,1200	1385985,5400
	36306	387571,3400	1386028,4400
	36307	387600,8500	1386099,7800
	36308	387687,7300	1386113,4800
	36309	387719,7200	1386084,3000
	36310	387747,5700	1386044,7400
	36311	387782,9200	1386026,2100
	36312	387810,5200	1386050,9600
	36313	387864,3700	1386043,3600
	36314	387880,1800	1386038,3600
	36315	387875,0300	1386018,5300
	36316	387793,9800	1385996,6600
	36317	387787,8000	1385972,4800
	36318	387749,8300	1385916,0200
	36319	387837,0300	1385921,3800
	36320	387912,2100	1385949,6200
	36321	387934,0500	1385984,8200
	36322	387946,9200	1385992,7900
	36323	387956,9200	1386018,6900
	36324	387959,2900	1386039,3000
	36325	387956,5400	1386058,8400
	36326	387949,6100	1386079,4100
	36327	387922,3500	1386124,3900
	36328	387872,7600	1386188,3800
	36329	387832,9300	1386231,0600
	36330	387751,7000	1386309,1900
	36331	387810,9113	1386272,6840
	36332	387819,1593	1386263,0790
	36333	387829,0181	1386251,4590

## Сведения о границах территориальной зоны природных ландшафтов (Р-3)

Сведения о характерных точках границ объекта	№ точки	Координаты	
		X	Y
	36334	387842,8896	1386241,2910
	36335	387856,1784	1386223,6280
	36336	387865,4373	1386204,0080
	36337	387872,4925	1386188,6710
	36338	387872,7576	1386188,3870
	36339	387887,9417	1386168,7960
	36340	387888,0147	1386168,7130
	36341	387905,3289	1386154,0030
	36342	387920,1678	1386140,3280
	36343	387934,9394	1386122,1450
	36344	387950,1783	1386100,4530
	36345	387960,4255	1386079,3170
	36346	387962,5824	1386050,2700
	36347	387961,5655	1386045,0200
	36348	387962,1949	1386036,7500
	36349	387956,8399	1386009,2850
	36350	387950,7649	1385974,0350
	36351	387932,6949	1385939,0150
	36352	387900,2749	1385905,9900
	36353	387869,0499	1385887,3400
	36354	387841,3749	1385874,0950
	36355	387814,4049	1385868,4350
	36356	387795,8849	1385867,9450
	36357	387730,2450	1385867,5500
	36358	387680,9400	1385879,2100
	36359	387650,3400	1385886,9500
	36360	387639,6150	1385889,7500
	36361	387599,0750	1385899,9650
	36362	387567,2350	1385909,9450
	36363	387533,2150	1385920,6850
	36364	387495,6550	1385940,8250
	36365	387452,4100	1385969,0250
	36366	387443,3700	1386011,3950
	36367	387444,7915	1386019,9010
	36368	387443,6885	1386024,9820
	36369	387448,0730	1386050,7360
	36370	387455,6049	1386068,0790
	36371	387466,8974	1386069,3650
	36372	387472,8141	1386079,7530
	36373	387470,3100	1386092,4900
	36374	387456,5500	1386119,5800
	36375	387442,5650	1386131,3700
	36278	387437,2000	1386143,6200



## Сведения о границах территориальной зоны природных ландшафтов (Р-3)

Сведения о характерных точках границ объекта	№ точки	Координаты	
		X	Y
	36376	387472,7799	1366111,1060
	36377	387491,4545	1366121,1890
	36378	387491,6648	1366121,8520
	36379	387507,8200	1366160,7000
	36380	387481,2526	1366025,7117
	36381	387481,8227	1366063,9200
	36376	387472,7799	1366111,1060
	36382	387473,7128	1365756,9063
	36383	387493,1841	1365747,0040
	36384	387523,4375	1365714,6570
	36385	387549,6779	1365696,5920
	36386	387552,2214	1365669,6910
	36387	387553,1480	1365665,8840
	36388	387552,8194	1365663,3660
	36389	387553,4044	1365657,1780
	36390	387557,3018	1365636,8140
	36391	387565,3127	1365610,5870
	36392	387565,3822	1365609,6660
	36393	387566,4654	1365608,5950
	36394	387563,9650	1365574,8557
	36395	387547,4400	1365659,9300
	36382	387473,7128	1365756,9063
	36396	387516,0700	1366133,1700
	36397	387517,9400	1366145,5400
	36398	387532,7100	1366143,8500
	36399	387530,2100	1366131,4600
	36396	387516,0700	1366133,1700
	36400	387529,5238	1366321,4744
	36401	387551,7300	1366347,1600
	36402	387577,0400	1366370,2700
	36403	387586,7100	1366386,9100
	36404	387586,7186	1366386,9080
	36405	387591,9732	1366365,8910
	36406	387608,9408	1366352,0610
	36407	387610,7903	1366344,1851
	36408	387610,7903	1366344,1850
	36409	387612,2678	1366337,8930
	36410	387602,6196	1366327,4370
	36411	387602,6195	1366327,4370
	36412	387581,6596	1366329,1230
	36413	387550,0534	1366337,2190
	36414	387550,0534	1366337,2190
	36415	387537,6567	1366327,7120

## Сведения о границах территориальной зоны природных ландшафтов (Р-3)

Сведения о характерных точках границ объекта	№ точки	Координаты	
		X	Y
	36416	387529,5250	1366321,4750
	36400	387529,5238	1366321,4744
	36417	387532,7500	1366130,7800
	36418	387534,4500	1366142,4600
	36419	387536,4100	1366156,8200
	36420	387548,8000	1366154,9600
	36421	387546,6600	1366140,6700
	36422	387544,9200	1366128,5700
	36417	387532,7500	1366130,7800
	36423	387538,4674	1387539,3176
	36424	387547,3039	1387532,3380
	36425	387552,4309	1387529,0680
	36426	387571,9242	1387525,5200
	36427	387581,6424	1387515,5070
	36428	387580,4901	1387511,1740
	36429	387601,2124	1387497,9580
	36430	387628,0345	1387484,2770
	36431	387630,8972	1387479,9010
	36432	387649,9969	1387467,3420
	36433	387658,5208	1387450,7690
	36434	387653,5444	1387445,9390
	36435	387658,0450	1387437,2300
	36436	387657,6548	1387436,8480
	36437	387661,5640	1387434,2780
	36438	387673,4908	1387425,3290
	36439	387668,9590	1387415,5290
	36440	387668,2916	1387415,3640
	36441	387673,0550	1387411,8050
	36442	387669,4706	1387403,8910
	36443	387678,6118	1387401,1310
	36444	387688,3791	1387394,4070
	36445	387680,5915	1387386,8490
	36446	387679,8561	1387386,4950
	36447	387687,9100	1387380,8850
	36448	387680,1950	1387373,2950
	36449	387668,9093	1387367,8900
	36450	387673,1376	1387358,9170
	36451	387698,7682	1387355,8780
	36452	387723,8653	1387347,8290
	36453	387734,6469	1387335,6080
	36454	387732,8652	1387323,6140
	36455	387734,2150	1387322,0850
	36456	387732,8255	1387312,7810

## Сведения о границах территориальной зоны природных ландшафтов (Р-3)

Сведения о характерных точках границ объекта	№ точки	Координаты	
		X	Y
	36457	387734,1072	1387299,4350
	36458	387738,3610	1387290,6000
	36459	387744,7089	1387275,1560
	36460	387740,1880	1387271,5010
	36461	387744,2600	1387261,6850
	36462	387738,5403	1387257,0250
	36463	387742,1895	1387253,2650
	36464	387762,8248	1387252,3140
	36465	387767,2539	1387243,0240
	36466	387763,5441	1387236,4570
	36467	387765,6653	1387232,0050
	36468	387789,2037	1387236,2910
	36469	387794,4778	1387230,5570
	36470	387787,9155	1387222,6000
	36471	387788,7100	1387222,7450
	36472	387794,0550	1387216,9950
	36473	387787,5387	1387209,1300
	36474	387790,8295	1387206,4910
	36475	387807,1574	1387198,5720
	36476	387829,3685	1387194,1680
	36477	387838,7496	1387184,9440
	36478	387834,7404	1387174,9670
	36479	387838,3200	1387171,4600
	36480	387832,6300	1387157,2100
	36481	387815,0095	1387151,0540
	36482	387779,6100	1387188,0400
	36483	387729,4900	1387253,9400
	36484	387691,0200	1387320,9500
	36485	387668,3100	1387369,1300
	36486	387647,1000	1387400,3200
	36487	387640,7000	1387418,1600
	36488	387642,1500	1387462,7200
	36489	387628,0200	1387484,2800
	36490	387601,2000	1387497,9600
	36491	387547,3100	1387532,3300
	36423	387538,4674	1387539,3176
	36492	387556,9408	1366311,1520
	36493	387557,7566	1366321,1400
	36494	387566,4913	1366325,6770
	36495	387566,4914	1366325,6770
	36496	387566,4915	1366325,6770
	36497	387587,0049	1366315,3700
	36498	387598,7441	1366297,8610

## Сведения о границах территориальной зоны природных ландшафтов (Р-3)

Сведения о характерных точках границ объекта	№ точки	Координаты	
		X	Y
	36499	387609,2099	1366284,3710
	36500	387623,0979	1366276,8300
	36501	387623,0981	1366276,8300
	36502	387637,1848	1366282,6200
	36503	387643,0150	1366301,6910
	36504	387652,4679	1366298,4370
	36505	387652,4600	1366298,4300
	36506	387633,6700	1366272,1000
	36507	387597,7600	1366282,7000
	36508	387588,9100	1366308,8400
	36509	387569,7700	1366320,0500
	36510	387559,6600	1366316,8400
	36492	387556,9408	1366311,1520
	36511	387585,7800	1386861,1100
	36512	387603,0300	1386892,4800
	36513	387670,7700	1386877,9200
	36514	387711,4800	1386839,0700
	36515	387805,8000	1386787,5100
	36516	387882,3700	1386744,2000
	36517	387904,9900	1386739,7800
	36518	387917,1600	1386737,4200
	36519	387932,6800	1386734,3900
	36520	387979,8800	1386752,6700
	36521	388015,2000	1386799,2500
	36522	388023,2900	1386851,1000
	36523	387940,9300	1386922,6400
	36524	387926,4600	1386954,3400
	36525	387896,2700	1386994,5400
	36526	387921,2600	1387034,9200
	36527	387950,2500	1387059,8300
	36528	387952,3300	1387089,3000
	36529	387943,0717	1387103,6250
	36530	387985,2651	1387082,8010
	36531	388022,6584	1387051,1820
	36532	388062,7462	1387042,0980
	36533	388066,9998	1387029,2210
	36534	388058,9080	1387029,4010
	36535	388062,2950	1387028,6400
	36536	388066,5400	1387015,6150
	36537	388026,3500	1387016,5200
	36538	388014,7550	1387017,0400
	36539	387989,5550	1387010,1300
	36540	387974,8900	1387007,9300

## Сведения о границах территориальной зоны природных ландшафтов (Р-3)

Сведения о характерных точках границ объекта	№ точки	Координаты	
		X	Y
	36541	387948,8600	1386996,4400
	36542	387933,5926	1386983,3610
	36543	387954,4275	1386978,8360
	36544	387949,2858	1386966,3190
	36545	387954,0100	1386965,2850
	36546	387946,6100	1386947,2800
	36547	387941,6502	1386924,6790
	36548	387956,4054	1386913,1340
	36549	387963,3906	1386918,6050
	36550	387984,1845	1386891,4200
	36551	388013,0584	1386868,5500
	36552	388031,0006	1386843,2860
	36553	388050,6824	1386839,7030
	36554	388063,7218	1386831,8340
	36555	388083,3871	1386827,1550
	36556	388119,9201	1386850,7300
	36557	388156,0932	1386850,1910
	36558	388173,4518	1386837,8710
	36559	388212,5536	1386813,1670
	36560	388240,6611	1386786,4340
	36561	388268,9158	1386769,5670
	36562	388282,9695	1386756,2000
	36563	388271,8739	1386752,8310
	36564	388282,5350	1386742,6600
	36565	388254,9950	1386734,3150
	36566	388226,4650	1386733,6950
	36567	388209,9650	1386722,9450
	36568	388208,7909	1386712,3550
	36569	388236,2604	1386711,9450
	36570	388222,5591	1386698,6460
	36571	388235,9000	1386698,4200
	36572	388206,9150	1386670,3050
	36573	388185,8000	1386651,9750
	36574	388181,0236	1386646,6790
	36575	388201,9086	1386643,5520
	36576	388219,0034	1386657,3840
	36577	388233,4661	1386671,4220
	36578	388241,3354	1386684,4610
	36579	388264,3710	1386685,2140
	36580	388270,4900	1386654,4230
	36581	388283,2350	1386626,8230
	36582	388279,1605	1386621,1840
	36583	388282,7800	1386613,2950

## Сведения о границах территориальной зоны природных ландшафтов (Р-3)

Сведения о характерных точках границ объекта	№ точки	Координаты	
		X	Y
	36584	388278,2384	1386607,0120
	36585	388280,6338	1386599,4520
	36586	388277,2764	1386595,2660
	36587	388280,2300	1386585,9550
	36588	388264,5850	1386566,3750
	36589	388244,9100	1386567,7150
	36590	388240,6450	1386579,8400
	36591	388233,0900	1386588,8500
	36592	388189,2150	1386590,5550
	36593	388172,7441	1386580,7040
	36594	388196,4919	1386544,7910
	36595	388207,1427	1386523,8010
	36596	388203,7947	1386516,0910
	36597	388206,7200	1386510,3400
	36598	388201,0600	1386497,2900
	36599	388181,2250	1386496,3350
	36600	388161,7000	1386503,1750
	36601	388128,5200	1386500,6850
	36602	388115,0850	1386503,3550
	36603	388095,6000	1386504,1900
	36604	388077,0800	1386503,8000
	36605	388061,0900	1386504,4400
	36606	388035,2150	1386509,2500
	36607	388022,3950	1386523,4100
	36608	388008,4250	1386520,9950
	36609	388012,7284	1386535,1500
	36610	388008,8531	1386534,4340
	36611	388011,2897	1386542,5040
	36612	388007,8550	1386554,9250
	36613	387988,2050	1386560,6650
	36614	387976,2550	1386566,3000
	36615	387978,4950	1386575,0400
	36616	387983,0447	1386576,8390
	36617	387976,6390	1386579,8670
	36618	387978,9622	1386588,6040
	36619	387992,1978	1386593,8880
	36620	388000,0181	1386603,6390
	36621	388001,6846	1386608,4010
	36622	387998,8800	1386614,1950
	36623	387994,5900	1386621,9200
	36624	387968,6150	1386648,6450
	36625	387934,0500	1386683,2100
	36626	387920,9750	1386684,4700

## Сведения о границах территориальной зоны природных ландшафтов (Р-3)

Сведения о характерных точках границ объекта	№ точки	Координаты	
		X	Y
	36627	387899,3500	1386705,6750
	36628	387853,2250	1386701,8400
	36629	387814,0650	1386722,2250
	36630	387767,3300	1386747,1200
	36631	387710,3450	1386752,2850
	36632	387705,8450	1386741,4050
	36633	387684,5592	1386744,4190
	36634	387632,7400	1386785,1100
	36635	387605,0200	1386820,9300
	36511	387585,7800	1386861,1100
	36636	387719,2968	1368307,1649
	36637	387719,2977	1368307,1650
	36638	387719,2978	1368307,1650
	36636	387719,2968	1368307,1649
	36639	387723,3409	1368308,6480
	36640	387723,3410	1368308,6480
	36641	387725,6200	1368310,2120
	36642	387737,3540	1368322,9620
	36643	387755,2290	1368333,5870
	36644	387789,9400	1368349,5810
	36645	387797,1710	1368352,1470
	36646	387818,7060	1368361,6410
	36647	387832,4880	1368365,4990
	36648	387836,3680	1368365,6780
	36649	387854,8480	1368363,1850
	36650	387856,3960	1368362,4730
	36651	387863,2580	1368360,6770
	36652	387867,2140	1368358,2830
	36653	387870,8570	1368357,5340
	36654	387877,1930	1368355,3880
	36655	387882,9350	1368352,7160
	36656	387893,1110	1368346,9420
	36657	387901,9957	1368343,2480
	36658	387902,0013	1368343,2480
	36659	387902,0100	1368343,2400
	36660	387928,9200	1368309,5700
	36661	387989,4435	1368188,4949
	36662	387979,4023	1368197,3650
	36663	387956,1353	1368234,2310
	36664	387941,7533	1368263,5560
	36665	387938,9574	1368289,0020
	36666	387938,9642	1368289,4590
	36667	387928,9099	1368309,5690

## Сведения о границах территориальной зоны природных ландшафтов (Р-3)

Сведения о характерных точках границ объекта	№ точки	Координаты	
		X	Y
	36668	387926,9089	1368312,0740
	36669	387912,4809	1368323,5000
	36670	387909,7322	1368325,0300
	36671	387874,9811	1368344,3660
	36672	387858,1800	1368344,6160
	36673	387824,5777	1368345,1180
	36674	387790,7590	1368331,1180
	36675	387731,6519	1368311,6940
	36676	387723,3447	1368308,6490
	36639	387723,3409	1368308,6480
	36677	387728,4218	1386683,4630
	36678	387761,0068	1386677,3750
	36679	387794,7382	1386660,8820
	36680	387834,2202	1386660,9330
	36681	387857,0596	1386648,5320
	36682	387865,6980	1386639,6320
	36683	387860,7140	1386630,8100
	36684	387865,2450	1386626,0750
	36685	387858,5150	1386614,1550
	36686	387844,2850	1386613,2450
	36687	387792,8950	1386621,7600
	36688	387765,2081	1386630,6870
	36689	387759,2900	1386646,2000
	36690	387756,4900	1386662,8000
	36677	387728,4218	1386683,4630
	36691	387779,8600	1385030,3150
	36692	387781,7565	1385036,6030
	36693	387780,2615	1385043,8390
	36694	387792,2691	1385083,6090
	36695	387802,4275	1385108,7320
	36696	387908,1989	1385291,2610
	36697	387916,7119	1385292,6750
	36698	387928,7088	1385293,0350
	36699	387941,7017	1385292,3920
	36700	387952,1848	1385291,7740
	36701	387952,8834	1385292,3600
	36702	387950,0400	1385296,2550
	36703	387934,7000	1385320,3900
	36704	387935,8350	1385328,9600
	36705	387937,2199	1385330,5910
	36706	387935,1134	1385333,9140
	36707	387936,2068	1385342,5750
	36708	387947,1440	1385355,4510



## Сведения о границах территориальной зоны природных ландшафтов (Р-3)

Сведения о характерных точках границ объекта	№ точки	Координаты	
		X	Y
	36709	387985,1369	1385400,0530
	36710	388001,0197	1385421,6320
	36711	388013,1753	1385448,8560
	36712	388021,4939	1385476,7790
	36713	388022,3372	1385494,8350
	36714	388029,0614	1385513,7690
	36715	388030,0288	1385524,9860
	36716	388045,2625	1385545,8230
	36717	388053,9819	1385581,4440
	36718	388054,2099	1385582,3760
	36719	388054,3653	1385595,9350
	36720	388054,4106	1385599,8880
	36721	388055,1893	1385623,2100
	36722	388060,4250	1385643,6550
	36723	388067,4880	1385660,4790
	36724	388083,6369	1385674,3120
	36725	388098,3440	1385692,6540
	36726	388113,6543	1385720,0010
	36727	388120,7488	1385728,9270
	36728	388133,4507	1385746,2910
	36729	388150,0921	1385759,6160
	36730	388164,6878	1385768,4600
	36731	388185,3791	1385785,7350
	36732	388210,6557	1385809,9720
	36733	388241,1652	1385814,3110
	36734	388271,0577	1385850,2150
	36735	388295,7394	1385867,4500
	36736	388317,3055	1385874,9360
	36737	388344,3898	1385883,6430
	36738	388355,6322	1385900,4070
	36739	388366,8570	1385911,8200
	36740	388392,1340	1385915,8280
	36741	388420,3668	1385922,6950
	36742	388457,7660	1385930,7330
	36743	388485,5169	1385953,9330
	36744	388511,8264	1385990,5670
	36745	388519,8398	1386010,6950
	36746	388534,1561	1386038,4910
	36747	388563,5695	1386075,1880
	36748	388593,0645	1386119,3770
	36749	388616,1739	1386161,3680
	36750	388637,5896	1386200,5190
	36751	388651,1687	1386228,8220

## Сведения о границах территориальной зоны природных ландшафтов (Р-3)

Сведения о характерных точках границ объекта	№ точки	Координаты	
		X	Y
	36752	388659,4650	1386251,1410
	36753	388634,4500	1386264,4750
	36754	388638,4146	1386276,1100
	36755	388634,8791	1386277,9930
	36756	388642,7984	1386301,2960
	36757	388639,1300	1386321,7750
	36758	388627,6950	1386357,1050
	36759	388620,9500	1386381,1000
	36760	388618,2900	1386415,2850
	36761	388618,9577	1386426,0190
	36762	388618,7509	1386428,8430
	36763	388621,1143	1386467,2870
	36764	388621,1859	1386471,9560
	36765	388621,4125	1386472,1380
	36766	388622,0281	1386513,3970
	36767	388622,0289	1386513,4480
	36768	388622,6035	1386532,5580
	36769	388612,0750	1386567,7250
	36770	388597,2000	1386594,3450
	36771	388579,0850	1386623,1550
	36772	388578,3700	1386651,6900
	36773	388579,0434	1386652,2200
	36774	388578,7386	1386665,1740
	36775	388596,4897	1386679,1620
	36776	388629,3867	1386676,3770
	36777	388659,6197	1386684,5040
	36778	388683,1514	1386682,2550
	36779	388698,3831	1386674,3530
	36780	388717,8686	1386657,6160
	36781	388739,5463	1386640,8460
	36782	388777,4048	1386606,2930
	36783	388799,0171	1386585,1390
	36784	388811,9747	1386571,7890
	36785	388813,0633	1386573,8870
	36786	388795,6700	1386593,5900
	36787	388778,4450	1386614,7750
	36788	388757,8600	1386630,3450
	36789	388725,4550	1386667,0550
	36790	388708,0250	1386677,1350
	36791	388667,7500	1386693,1500
	36792	388640,5600	1386697,7000
	36793	388607,6750	1386706,0100
	36794	388582,1550	1386727,6200

## Сведения о границах территориальной зоны природных ландшафтов (Р-3)

Сведения о характерных точках границ объекта	№ точки	Координаты	
		X	Y
	36795	388540,3500	1386742,6750
	36796	388505,3600	1386758,0450
	36797	388488,1300	1386779,0250
	36798	388484,1450	1386808,7500
	36799	388486,1643	1386810,4950
	36800	388484,5994	1386822,2670
	36801	388495,1950	1386831,4460
	36802	388515,2591	1386819,6170
	36803	388519,3329	1386798,7240
	36804	388530,1309	1386787,5990
	36805	388541,1252	1386789,6280
	36806	388541,6241	1386792,3680
	36807	388535,4700	1386805,2350
	36808	388515,2350	1386833,5050
	36809	388478,4250	1386870,1350
	36810	388450,4400	1386900,2150
	36811	388433,9300	1386932,8850
	36812	388434,1269	1386946,0720
	36813	388434,3423	1386946,3890
	36814	388434,6213	1386965,0870
	36815	388434,8183	1386978,2910
	36816	388444,4335	1386996,0970
	36817	388460,9536	1386999,6700
	36818	388482,1182	1386983,4720
	36819	388521,2259	1386962,3340
	36820	388583,9441	1386940,5660
	36821	388652,3207	1386913,2610
	36822	388722,8352	1386886,3630
	36823	388794,0510	1386852,1295
	36824	388727,3000	1386878,7000
	36825	388649,7700	1386732,7300
	36826	388672,5400	1386729,1100
	36827	388736,9800	1386702,7000
	36828	388771,1300	1386665,6300
	36829	388814,3500	1386619,1500
	36830	388856,7700	1386573,3500
	36831	388890,0900	1386534,0300
	36832	388918,6700	1386514,8800
	36833	388935,0000	1386503,5100
	36834	388954,6400	1386492,2800
	36835	388974,9700	1386480,8900
	36836	388989,8500	1386457,8300
	36837	389001,2700	1386446,5700

## Сведения о границах территориальной зоны природных ландшафтов (Р-3)

Сведения о характерных точках границ объекта	№ точки	Координаты	
		X	Y
	36838	389012,6800	1386434,9800
	36839	389029,9900	1386421,0200
	36840	389044,5600	1386396,9000
	36841	389052,3700	1386362,9500
	36842	389062,7100	1386351,0200
	36843	389077,0900	1386311,4000
	36844	389103,6400	1386266,5300
	36845	389037,2200	1386447,0200
	36846	389029,6600	1386461,5300
	36847	388997,1600	1386524,0900
	36848	388921,0200	1386547,8100
	36849	388929,3200	1386654,6700
	36850	388896,8100	1386717,2800
	36851	388834,1700	1386836,1600
	36852	388825,1066	1386839,7677
	36853	388831,4612	1386838,4280
	36854	388859,6540	1386832,4830
	36855	388902,6786	1386823,5550
	36856	388940,4297	1386820,7460
	36857	388967,0427	1386824,1140
	36858	389000,8518	1386812,0970
	36859	389005,6805	1386812,3180
	36860	389164,7477	1386758,3880
	36861	389204,6583	1386744,8570
	36862	389392,5204	1386681,1650
	36863	389396,8589	1386679,0060
	36864	389416,7233	1386676,6150
	36865	389470,5895	1386667,4640
	36866	389508,9286	1386658,1470
	36867	389594,7233	1386639,8730
	36868	389672,0732	1386633,2360
	36869	389672,5888	1386633,1480
	36870	389774,5554	1386621,5510
	36871	389787,9423	1386623,3620
	36872	389808,8008	1386621,8770
	36873	389837,8408	1386620,8960
	36874	389865,8448	1386629,4700
	36875	389869,6388	1386630,1630
	36876	389875,8217	1386631,2930
	36877	389877,1837	1386635,4330
	36878	389891,6140	1386637,3850
	36879	389894,9697	1386639,0170
	36880	389901,1395	1386638,0420

## Сведения о границах территориальной зоны природных ландшафтов (Р-3)

Сведения о характерных точках границ объекта	№ точки	Координаты	
		X	Y
	36881	389922,6372	1386645,9440
	36882	389953,0596	1386664,1290
	36883	389955,0903	1386668,2560
	36884	389966,8423	1386673,9710
	36885	389970,3037	1386678,4540
	36886	389986,9420	1386693,7740
	36887	390008,2188	1386723,6080
	36888	390008,4687	1386727,8850
	36889	390018,2482	1386740,5510
	36890	390019,4338	1386740,4350
	36891	390025,6078	1386750,0830
	36892	390026,5445	1386751,2970
	36893	390031,3296	1386757,4940
	36894	390031,6061	1386759,2090
	36895	390034,1977	1386775,2880
	36896	390034,2072	1386775,2990
	36897	390040,7446	1386796,4190
	36898	390043,5080	1386810,7930
	36899	390045,0703	1386842,0170
	36900	390045,0943	1386842,8910
	36901	390047,0814	1386855,2190
	36902	390048,2300	1386862,3450
	36903	390046,2058	1386883,4200
	36904	390046,2726	1386885,8550
	36905	390045,4910	1386890,8620
	36906	390041,8627	1386928,6380
	36907	390037,9079	1386962,2830
	36908	390034,9926	1386989,7840
	36909	390048,9667	1386998,7310
	36910	390055,0890	1386979,4990
	36911	390064,1343	1386947,4940
	36912	390070,9875	1386926,9040
	36913	390075,9572	1386908,5260
	36914	390076,7606	1386900,0950
	36915	390077,8764	1386869,7620
	36916	390089,9302	1386834,3360
	36917	390089,9313	1386834,3370
	36918	390106,2443	1386818,6970
	36919	390100,9861	1386795,7760
	36920	390093,8656	1386759,7700
	36921	390081,5666	1386697,6570
	36922	390081,4628	1386697,4040
	36923	390104,1109	1386683,7110

## Сведения о границах территориальной зоны природных ландшафтов (Р-3)

Сведения о характерных точках границ объекта	№ точки	Координаты	
		X	Y
	36924	390135,1845	1386705,7430
	36925	390142,0120	1386695,6220
	36926	390065,5430	1386647,2250
	36927	390007,4980	1386610,4540
	36928	389904,9290	1386547,7220
	36929	389894,5267	1386569,6510
	36930	389918,2458	1386581,0200
	36931	389988,5721	1386624,9990
	36932	390025,3966	1386652,6040
	36933	390052,5304	1386683,0150
	36934	390065,4513	1386707,5310
	36935	390066,6511	1386713,1460
	36936	390060,2180	1386715,1440
	36937	390059,0460	1386715,9030
	36938	390039,7160	1386720,8450
	36939	390034,7370	1386710,0370
	36940	390028,6570	1386701,5070
	36941	390022,8380	1386693,4630
	36942	390014,0240	1386686,5930
	36943	390004,7930	1386680,6590
	36944	389999,2160	1386677,9500
	36945	389982,0310	1386665,7630
	36946	389980,9260	1386664,4120
	36947	389965,8400	1386653,9040
	36948	389927,7820	1386631,0660
	36949	389930,1980	1386627,1280
	36950	389904,8230	1386611,6150
	36951	389902,3590	1386616,7620
	36952	389878,5376	1386608,3950
	36953	389875,1180	1386616,6810
	36954	389839,0599	1386612,8990
	36955	389765,6112	1386612,5550
	36956	389591,5735	1386626,6720
	36957	389554,2260	1386632,9900
	36958	389439,3898	1386657,7440
	36959	389379,0922	1386670,1650
	36960	389320,3203	1386688,3220
	36961	389155,2649	1386725,3470
	36962	389067,8310	1386742,6060
	36963	389039,9660	1386748,4540
	36964	388997,2577	1386752,1860
	36965	388970,1670	1386713,2610
	36966	388991,2400	1386708,8600

## Сведения о границах территориальной зоны природных ландшафтов (Р-3)

Сведения о характерных точках границ объекта	№ точки	Координаты	
		X	Y
	36967	389009,7200	1386699,7600
	36968	389010,2300	1386697,1800
	36969	389006,3300	1386683,7700
	36970	389011,8700	1386682,0500
	36971	389011,8500	1386681,9900
	36972	388973,5100	1386693,7800
	36973	388968,4300	1386672,2100
	36974	388970,4293	1386671,6970
	36975	388970,4300	1386671,7000
	36976	388996,1400	1386665,1000
	36977	388998,6600	1386659,1000
	36978	389029,3200	1386652,3300
	36979	389030,0300	1386652,2300
	36980	389034,4600	1386638,0600
	36981	389033,6200	1386638,0600
	36982	389027,5400	1386638,0300
	36983	389020,4100	1386638,8200
	36984	389016,8900	1386639,9800
	36985	389015,1800	1386640,8500
	36986	389011,7100	1386641,8400
	36987	389005,3600	1386644,2200
	36988	388995,4700	1386647,8700
	36989	388988,4700	1386650,1500
	36990	388978,9000	1386652,3800
	36991	388966,2300	1386653,8900
	36992	388966,2311	1386653,8950
	36993	388960,7500	1386654,5500
	36994	388958,3800	1386638,2600
	36995	388964,7800	1386637,6600
	36996	388967,5600	1386637,5400
	36997	388974,6200	1386635,7600
	36998	388978,3400	1386635,2800
	36999	388985,2200	1386635,0500
	37000	388986,3200	1386636,7100
	37001	388992,0500	1386636,4500
	37002	388991,1700	1386635,3000
	37003	388986,0300	1386635,4600
	37004	388984,9000	1386633,6500
	37005	388981,2900	1386633,8800
	37006	388978,2000	1386633,8100
	37007	388974,2600	1386634,2600
	37008	388978,9400	1386619,3200
	37009	388971,6600	1386607,4400

## Сведения о границах территориальной зоны природных ландшафтов (Р-3)

Сведения о характерных точках границ объекта	№ точки	Координаты	
		X	Y
	37010	388971,0477	1386602,7960
	37011	389000,3300	1386547,9590
	37012	389003,3391	1386540,5510
	37013	389014,6980	1386517,0660
	37014	389087,0259	1386354,3840
	37015	389142,9476	1386186,1950
	37016	389134,4980	1386093,0780
	37017	389133,9470	1386087,5040
	37018	389132,3370	1386081,6570
	37019	389131,5600	1386072,8420
	37020	389130,9460	1386068,7430
	37021	389129,1870	1386059,2680
	37022	389120,1203	1386057,2534
	37023	389128,7200	1386141,1700
	37024	389128,3400	1386203,2700
	37025	389091,1100	1386246,0100
	37026	389089,9100	1386247,3700
	37027	389068,5600	1386292,6000
	37028	389063,7900	1386302,6700
	37029	389050,3000	1386343,6000
	37030	389003,9000	1386401,8900
	37031	388993,2400	1386403,1600
	37032	388984,1300	1386413,6800
	37033	388967,4700	1386436,2600
	37034	388943,3800	1386452,3200
	37035	388918,9100	1386461,4800
	37036	388895,9700	1386476,3900
	37037	388877,8300	1386489,6000
	37038	388853,9100	1386513,0000
	37039	388837,2600	1386530,9600
	37040	388805,4800	1386558,4400
	37041	388784,7400	1386575,0900
	37042	388757,5800	1386603,1000
	37043	388720,8800	1386637,3500
	37044	388702,9100	1386653,2600
	37045	388692,1400	1386660,3900
	37046	388681,8400	1386668,8400
	37047	388654,3800	1386675,6700
	37048	388625,9500	1386670,1100
	37049	388610,7100	1386675,8800
	37050	388603,9600	1386667,1800
	37051	388605,8100	1386658,1700
	37052	388609,9500	1386647,8300



## Сведения о границах территориальной зоны природных ландшафтов (Р-3)

Сведения о характерных точках границ объекта	№ точки	Координаты	
		X	Y
	37053	388626,3800	1386616,9200
	37054	388641,9700	1386576,2400
	37055	388644,6100	1386531,8300
	37056	388644,0700	1386495,2900
	37057	388640,6100	1386462,0600
	37058	388644,0900	1386406,8700
	37059	388666,3100	1386344,8700
	37060	388659,7000	1386312,3800
	37061	388664,5100	1386291,5700
	37062	388677,7500	1386280,9300
	37063	388677,6700	1386262,9900
	37064	388679,0900	1386261,5200
	37065	388702,3900	1386250,6700
	37066	388724,8700	1386247,9000
	37067	388757,7700	1386232,5600
	37068	388786,7400	1386211,3500
	37069	388783,9000	1386204,8900
	37070	388784,2800	1386203,7600
	37071	388803,7800	1386192,3100
	37072	388817,2900	1386182,5700
	37073	388827,4900	1386172,8300
	37074	388834,2000	1386165,1700
	37075	388840,8200	1386156,0900
	37076	388845,7700	1386147,0000
	37077	388849,9100	1386137,6100
	37078	388876,4900	1386056,6600
	37079	388881,0800	1386045,7100
	37080	388887,6900	1386035,0700
	37081	388981,4800	1385898,2400
	37082	388992,7100	1385885,0700
	37083	389003,4300	1385876,9100
	37084	389010,3100	1385872,4900
	37085	389038,6400	1385859,9000
	37086	389042,6300	1385857,5000
	37087	389084,4100	1385895,7900
	37088	389084,6023	1385896,0890
	37089	389084,6000	1385895,9600
	37090	389128,2191	1385896,5590
	37091	389109,4000	1385872,6690
	37092	389109,5980	1385868,6250
	37093	389107,7777	1385865,6930
	37094	389105,3310	1385861,7520
	37095	389104,2504	1385860,9740

## Сведения о границах территориальной зоны природных ландшафтов (Р-3)

Сведения о характерных точках границ объекта	№ точки	Координаты	
		X	Y
	37096	389084,3720	1385846,6660
	37097	389063,5600	1385831,8730
	37098	389014,4813	1385791,1740
	37099	388833,5880	1386029,5570
	37100	388584,2022	1386014,5360
	37101	388574,1500	1386013,9310
	37102	388561,4810	1386003,7700
	37103	388559,6990	1386001,0250
	37104	388558,5860	1385999,7330
	37105	388557,0020	1385997,3460
	37106	388555,4690	1385995,1670
	37107	388546,6730	1385984,1360
	37108	388541,1680	1385977,9310
	37109	388529,9410	1385967,2550
	37110	388520,9440	1385957,7650
	37111	388503,9170	1385940,5150
	37112	388486,1206	1385922,8970
	37113	388468,2670	1385905,2230
	37114	388460,7810	1385898,2410
	37115	388446,9330	1385884,7610
	37116	388443,4100	1385881,4070
	37117	388425,8030	1385864,2670
	37118	388421,0210	1385859,5180
	37119	388418,7070	1385857,7220
	37120	388392,1390	1385830,4640
	37121	388371,1300	1385792,9460
	37122	388341,9550	1385761,3370
	37123	388314,7880	1385733,2130
	37124	388289,2930	1385701,9110
	37125	388271,7580	1385671,8060
	37126	388253,4830	1385639,3610
	37127	388235,7070	1385607,4130
	37128	388217,6540	1385575,5590
	37129	388198,7910	1385541,5520
	37130	388180,8400	1385508,7820
	37131	388163,6090	1385476,5420
	37132	388141,3580	1385435,4350
	37133	388123,5460	1385400,7170
	37134	388105,5590	1385368,5890
	37135	388103,7850	1385364,6330
	37136	388091,5690	1385337,2360
	37137	388082,8960	1385332,2390
	37138	388067,9060	1385323,5920

## Сведения о границах территориальной зоны природных ландшафтов (Р-3)

Сведения о характерных точках границ объекта	№ точки	Координаты	
		X	Y
	37139	388051,1050	1385291,4060
	37140	388035,8370	1385263,9560
	37141	388033,5810	1385259,9000
	37142	388010,1010	1385221,9730
	37143	387991,1020	1385186,2460
	37144	387975,7360	1385151,4440
	37145	387956,2520	1385112,1150
	37146	387937,8640	1385077,5930
	37147	387919,4600	1385040,9910
	37148	387903,7030	1385005,2430
	37149	387891,6140	1384968,8890
	37150	387885,2850	1384929,5860
	37151	387885,7850	1384891,2570
	37152	387884,7411	1384861,3510
	37153	387884,7120	1384860,5170
	37154	387860,0100	1384869,8060
	37155	387855,4367	1384864,5610
	37156	387850,6000	1384874,2000
	37157	387851,8798	1384885,9320
	37158	387850,9888	1384887,6990
	37159	387853,3874	1384909,7580
	37160	387851,1650	1384942,0150
	37161	387852,3468	1384943,5390
	37162	387851,5057	1384955,5390
	37163	387859,4395	1384965,7950
	37164	387855,8600	1384989,1100
	37165	387856,1550	1384999,8050
	37166	387856,6334	1385000,4640
	37167	387856,2866	1385002,7550
	37168	387856,4447	1385013,3510
	37169	387865,8595	1385026,2310
	37170	387859,0850	1385037,3400
	37171	387839,6606	1385037,2780
	37172	387838,6701	1385036,6010
	37173	387810,1654	1385026,2710
	37174	387809,9490	1385026,2330
	37175	387809,6900	1385012,7850
	37176	387784,4550	1385008,1800
	36691	387779,8600	1385030,3150
	37177	388001,9162	1385797,0480
	37178	388007,2721	1385813,0570
	37179	388025,6695	1385821,5790
	37180	388050,8335	1385836,3060

## Сведения о границах территориальной зоны природных ландшафтов (Р-3)

Сведения о характерных точках границ объекта	№ точки	Координаты	
		X	Y
	37181	388068,2105	1385852,3940
	37182	388099,2543	1385857,5530
	37183	388124,7969	1385862,7630
	37184	388166,7075	1385873,0900
	37185	388192,4341	1385893,3200
	37186	388216,7558	1385905,7590
	37187	388224,5869	1385891,6590
	37188	388219,3874	1385873,7040
	37189	388205,6938	1385856,8440
	37190	388173,8971	1385830,6840
	37191	388156,2357	1385815,3750
	37192	388132,5091	1385795,1250
	37193	388113,7995	1385777,3210
	37194	388091,4675	1385757,8490
	37195	388072,2187	1385736,0520
	37196	388058,6869	1385722,8920
	37197	388046,1848	1385721,5370
	37198	388030,5400	1385738,5080
	37199	388020,6887	1385750,6280
	37200	388012,9439	1385772,3820
	37177	388001,9162	1385797,0480
	37201	388686,5700	1386340,7500
	37202	388695,5600	1386354,4800
	37203	388723,9100	1386372,2400
	37204	388749,4800	1386379,6600
	37205	388774,4200	1386372,7800
	37206	388788,1000	1386348,3300
	37207	388785,1200	1386325,4100
	37208	388776,1500	1386312,9900
	37209	388748,7100	1386298,6700
	37210	388720,2100	1386300,4000
	37211	388705,8900	1386312,7500
	37212	388691,6600	1386329,4100
	37201	388686,5700	1386340,7500
	37213	388731,0700	1386816,1300
	37214	388740,3100	1386844,1000
	37215	388760,3300	1386837,4800
	37216	388751,0900	1386809,5100
	37213	388731,0700	1386816,1300
	37217	389233,9598	1369321,9800
	37218	389238,8089	1369365,4200
	37219	389251,8861	1369397,1350
	37220	389260,8489	1369434,7120

## Сведения о границах территориальной зоны природных ландшафтов (Р-3)

Сведения о характерных точках границ объекта	№ точки	Координаты	
		X	Y
	37221	389278,8618	1369515,6670
	37222	389314,8873	1369677,5770
	37223	389346,5398	1369827,9480
	37224	389377,7159	1369946,4180
	37225	389403,7833	1370004,0460
	37226	389477,9145	1370185,6930
	37227	389572,5275	1370332,2250
	37228	389589,7613	1370360,9760
	37229	389577,9395	1370413,3680
	37230	389641,2470	1370432,7290
	37231	389662,6808	1370461,4180
	37232	389706,1985	1370562,2980
	37233	389796,0490	1370671,1900
	37234	389886,4620	1370817,7840
	37235	389989,5190	1370967,0900
	37236	390062,6549	1371082,0330
	37237	390148,1752	1371182,2860
	37238	390220,8783	1371268,2270
	37239	390331,7736	1371379,7050
	37240	390400,0600	1371451,2080
	37241	390532,1732	1371576,8740
	37242	390664,5028	1371717,0410
	37243	390783,6686	1371819,6930
	37244	390885,7304	1371902,2950
	37245	390987,4464	1371961,6950
	37246	391144,3716	1372060,8830
	37247	391271,6354	1372143,1090
	37248	391436,9177	1372239,2720
	37249	391623,4616	1372352,5220
	37250	391728,9448	1372382,8580
	37251	391826,3007	1372396,3300
	37252	391826,4385	1372396,3480
	37253	391785,2400	1372371,9000
	37254	391785,2370	1372371,8990
	37255	391781,5580	1372367,8770
	37256	391771,5240	1372361,0330
	37257	391756,9320	1372352,7920
	37258	391748,2260	1372348,9480
	37259	391727,7100	1372341,7540
	37260	391711,3540	1372334,8450
	37261	391705,0470	1372331,1320
	37262	391697,0460	1372326,2670
	37263	391688,1770	1372320,6900

## Сведения о границах территориальной зоны природных ландшафтов (Р-3)

Сведения о характерных точках границ объекта	№ точки	Координаты	
		X	Y
	37264	391674,4890	1372311,4740
	37265	391660,4880	1372302,9980
	37266	391646,1720	1372294,3220
	37267	391633,1710	1372288,1650
	37268	391618,1910	1372284,1610
	37269	391611,1360	1372280,1310
	37270	391603,1350	1372276,0980
	37271	391594,6960	1372270,8560
	37272	391586,7870	1372265,7790
	37273	391574,5120	1372258,5560
	37274	391562,2660	1372253,5550
	37275	391551,8490	1372250,6430
	37276	391545,3670	1372249,3540
	37277	391536,9280	1372249,0440
	37278	391536,9287	1372249,0420
	37279	391536,9326	1372249,0355
	37280	390924,5700	1371881,1300
	37281	390728,0200	1371696,7200
	37282	390569,8200	1371548,3100
	37283	390516,8300	1371498,6200
	37284	390359,2900	1371334,4300
	37285	390165,0700	1371130,7900
	37286	390071,5000	1371032,9300
	37287	389732,0800	1370503,8300
	37288	389752,7400	1370494,2800
	37289	389688,9900	1370412,7000
	37290	389660,5400	1370383,2200
	37291	389640,3800	1370377,9200
	37292	389627,5000	1370391,1900
	37293	389616,5700	1370388,4300
	37294	389609,4400	1370376,5600
	37295	389620,7200	1370363,1500
	37296	389628,9600	1370348,7800
	37297	389490,7600	1370085,0100
	37298	389394,9400	1369859,4800
	37299	389361,2000	1369727,3600
	37300	389266,4900	1369325,7300
	37301	389279,9395	1369315,8180
	37302	389271,4596	1369301,1150
	37303	389250,5446	1369307,2280
	37217	389233,9598	1369321,9800
	37304	389358,1423	1368820,1140
	37305	389358,1427	1368820,1140

## Сведения о границах территориальной зоны природных ландшафтов (Р-3)

Сведения о характерных точках границ объекта	№ точки	Координаты	
		X	Y
	37306	389360,2278	1368817,6150
	37304	389358,1423	1368820,1140
	37307	389377,2900	1368836,3810
	37308	389387,5411	1368884,9200
	37309	389387,5415	1368961,8540
	37310	389399,7838	1369009,7060
	37311	389403,2278	1369017,2280
	37312	389407,5755	1369024,8380
	37313	389411,7161	1369030,7480
	37314	389412,7129	1369032,1710
	37315	389412,9439	1369032,2890
	37316	389413,4005	1369036,9410
	37317	389415,5727	1369059,2870
	37318	389429,4088	1369039,8400
	37319	389445,9106	1369019,0460
	37320	389461,2278	1368981,4570
	37321	389447,0570	1368972,0230
	37322	389456,2458	1368952,3960
	37323	389460,2816	1368939,1040
	37324	389458,0822	1368933,5790
	37325	389458,1730	1368921,9340
	37326	389461,1387	1368907,8640
	37327	389463,5436	1368891,6860
	37328	389466,8450	1368882,3740
	37329	389471,9233	1368868,0080
	37330	389479,9435	1368855,7160
	37331	389490,3489	1368843,6520
	37332	389495,5496	1368837,4880
	37333	389499,3840	1368828,4330
	37334	389500,8254	1368818,6200
	37335	389499,3880	1368810,9670
	37336	389495,0680	1368805,2090
	37337	389488,6827	1368802,9230
	37338	389480,9468	1368798,8040
	37339	389474,5180	1368793,6070
	37340	389469,4122	1368788,3910
	37341	389463,7732	1368782,9180
	37342	389458,8963	1368775,3160
	37343	389453,7668	1368768,5120
	37344	389447,8474	1368761,9850
	37345	389444,8345	1368755,1490
	37346	389445,5650	1368750,9040
	37347	389446,8445	1368747,9740

## Сведения о границах территориальной зоны природных ландшафтов (Р-3)

Сведения о характерных точках границ объекта	№ точки	Координаты	
		X	Y
	37348	389449,2296	1368748,2030
	37349	389451,9306	1368751,8680
	37350	389456,2270	1368756,0380
	37351	389461,5382	1368757,2820
	37352	389468,6304	1368753,7360
	37353	389475,9596	1368748,3330
	37354	389481,4959	1368746,9280
	37355	389489,7017	1368747,0700
	37356	389497,4297	1368750,6590
	37357	389503,3293	1368755,8640
	37358	389511,0414	1368758,3950
	37359	389518,7220	1368758,8100
	37360	389525,5497	1368755,2680
	37361	389529,6921	1368749,1200
	37362	389530,3792	1368741,9640
	37363	389528,1600	1368735,1170
	37364	389527,4729	1368724,5420
	37365	389527,0465	1368713,6980
	37366	389526,5845	1368700,4730
	37367	389523,7532	1368688,0780
	37368	389520,6337	1368674,0990
	37369	389514,8565	1368659,3650
	37370	389512,0568	1368649,0860
	37371	389512,0677	1368648,6560
	37372	389503,4241	1368646,0240
	37373	389389,0457	1368783,0830
	37307	389377,2900	1368836,3810
	37374	389387,8600	1369572,3700
	37375	389396,4800	1369587,1800
	37376	389418,8393	1369513,1037
	37377	389417,4713	1369513,5990
	37378	389406,8517	1369523,6720
	37379	389405,0436	1369525,3870
	37380	389401,1894	1369548,6520
	37381	389397,2491	1369566,1160
	37382	389388,8915	1369569,1410
	37383	389388,4385	1369569,1479
	37374	389387,8600	1369572,3700
	37384	389415,9597	1369130,7090
	37385	389428,9503	1369156,6230
	37386	389442,0703	1369191,2380
	37387	389446,5303	1369208,5760
	37388	389446,9631	1369237,5780



## Сведения о границах территориальной зоны природных ландшафтов (Р-3)

Сведения о характерных точках границ объекта	№ точки	Координаты	
		X	Y
	37389	389443,4983	1369286,9440
	37390	389448,1314	1369315,8840
	37391	389461,0351	1369335,9970
	37392	389469,2514	1369341,4913
	37393	389473,0800	1369338,0700
	37394	389484,4400	1369347,2400
	37395	389484,5060	1369351,6914
	37396	389486,4962	1369353,0220
	37397	389495,1134	1369367,3980
	37398	389512,1742	1369384,5480
	37399	389513,9222	1369391,3440
	37400	389516,6342	1369401,8870
	37401	389516,8537	1369416,5990
	37402	389516,8938	1369419,2880
	37403	389521,6135	1369454,0280
	37404	389539,2801	1369511,7810
	37405	389565,4336	1369575,2100
	37406	389604,5777	1369664,5520
	37407	389647,9223	1369753,8310
	37408	389695,0341	1369814,0460
	37409	389733,3993	1369851,1850
	37410	389797,0958	1369896,6480
	37411	389877,6805	1369947,6610
	37412	389957,9185	1369975,4720
	37413	390021,1395	1369989,0330
	37414	390059,1153	1370000,0700
	37415	390059,1157	1370000,0700
	37416	390128,8820	1369999,0290
	37417	390146,9000	1369990,2200
	37418	390189,8300	1369987,7200
	37419	390240,2200	1369985,0900
	37420	390264,6900	1369997,8100
	37421	390287,5000	1370023,6100
	37422	390321,0200	1370017,5100
	37423	390348,6700	1370022,1200
	37424	390393,9700	1369970,6200
	37425	390368,9100	1369971,9700
	37426	390325,9700	1369972,6100
	37427	390299,8800	1369991,4400
	37428	390269,8700	1369969,7100
	37429	390200,8300	1369974,4800
	37430	390116,7400	1369971,9900
	37431	390011,7200	1369945,5300

## Сведения о границах территориальной зоны природных ландшафтов (Р-3)

Сведения о характерных точках границ объекта	№ точки	Координаты	
		X	Y
	37432	389938,5500	1369924,2200
	37433	389837,1000	1369884,6300
	37434	389715,9500	1369778,0900
	37435	389649,3400	1369695,0300
	37436	389608,7500	1369604,1000
	37437	389584,7300	1369558,6900
	37438	389568,2700	1369519,7100
	37439	389554,9800	1369505,9000
	37440	389544,2700	1369476,1800
	37441	389535,2800	1369438,0200
	37442	389519,8900	1369408,3500
	37443	389520,3900	1369378,4500
	37444	389522,9200	1369360,6700
	37445	389519,8900	1369344,8300
	37446	389502,6800	1369318,0100
	37447	389502,8800	1369331,0900
	37448	389494,3500	1369323,7500
	37449	389470,5900	1369296,0800
	37450	389457,1600	1369272,9400
	37451	389457,7500	1369249,5600
	37452	389459,1100	1369215,9200
	37453	389456,8900	1369191,6700
	37454	389446,4100	1369176,8800
	37455	389440,3600	1369148,0200
	37456	389432,4200	1369116,3800
	37457	389432,9104	1369095,4920
	37458	389432,2415	1369095,6560
	37459	389419,8571	1369110,3450
	37384	389415,9597	1369130,7090
	37460	389437,1746	1369426,2790
	37461	389437,5641	1369452,3810
	37462	389438,6341	1369456,5413
	37463	389462,1800	1369423,0100
	37464	389455,5840	1369373,7890
	37465	389453,1968	1369373,8250
	37466	389440,7259	1369382,7140
	37467	389440,9855	1369400,1150
	37460	389437,1746	1369426,2790
	37468	389481,4082	1369012,0195
	37469	389481,5631	1369022,3990
	37470	389490,1370	1369033,8750
	37471	389502,8243	1369039,4870
	37472	389502,9517	1369048,0250

## Сведения о границах территориальной зоны природных ландшафтов (Р-3)

Сведения о характерных точках границ объекта	№ точки	Координаты	
		X	Y
	37473	389506,8200	1369032,1500
	37474	389495,3700	1369015,5000
	37468	389481,4082	1369012,0195
	37475	389587,8130	1368763,7220
	37476	389726,4700	1368756,7600
	37477	390552,0800	1369132,9200
	37478	390658,2900	1369188,3800
	37479	390782,4500	1369279,0500
	37480	390837,3400	1369281,8900
	37481	390892,0600	1369310,4600
	37482	390909,8600	1369312,8500
	37483	390975,4000	1369321,6600
	37484	390953,4000	1369405,3400
	37485	391162,9700	1369472,9300
	37486	391291,9300	1369515,3300
	37487	391328,5400	1369433,4100
	37488	391098,5300	1369348,5500
	37489	391053,7100	1369332,1700
	37490	391070,1300	1369334,3900
	37491	391403,0700	1369383,5900
	37492	391692,2800	1369461,0100
	37493	391821,9300	1369511,1300
	37494	391943,9500	1369617,0700
	37495	391992,0100	1369684,5400
	37496	392020,2700	1369740,7100
	37497	392020,2756	1369740,7070
	37498	392020,2756	1369740,7070
	37499	392017,1024	1369734,4000
	37500	392006,6616	1369677,5900
	37501	391990,8409	1369643,1010
	37502	391966,7242	1369636,7480
	37503	391842,7123	1369508,2640
	37504	391825,6376	1369490,5730
	37505	391630,7570	1369424,8700
	37506	391331,6019	1369350,0800
	37507	391078,7813	1369289,0050
	37508	390792,8136	1369241,2240
	37509	390240,2487	1368882,8650
	37510	389940,2877	1368779,0650
	37511	389760,0995	1368724,1910
	37512	389757,1913	1368725,6130
	37513	389746,8531	1368724,4440
	37514	389737,0323	1368722,4730

## Сведения о границах территориальной зоны природных ландшафтов (Р-3)

Сведения о характерных точках границ объекта	№ точки	Координаты	
		X	Y
	37515	389729,5965	1368720,7320
	37516	389719,5071	1368718,5010
	37517	389710,7643	1368717,8370
	37518	389706,2981	1368720,0210
	37519	389705,2306	1368722,2380
	37520	389704,2447	1368724,2860
	37521	389704,8048	1368728,7220
	37522	389704,0519	1368728,9950
	37523	389691,4075	1368726,2830
	37524	389636,8902	1368732,8980
	37525	389595,1039	1368748,0260
	37475	389587,8130	1368763,7220
	37526	389683,3100	1369405,9100
	37527	389684,7200	1369437,6500
	37528	389685,0000	1369456,3300
	37529	389687,0700	1369470,3000
	37530	389703,1900	1369485,9500
	37531	389706,1400	1369496,1700
	37532	389708,1500	1369504,5600
	37533	389714,9400	1369523,1400
	37534	389720,6900	1369531,4600
	37535	389733,0500	1369546,2100
	37536	389751,0300	1369561,8300
	37537	389755,9100	1369576,7000
	37538	389757,0300	1369588,8200
	37539	389776,0500	1369610,9400
	37540	389791,2600	1369629,4000
	37541	389797,0200	1369639,6000
	37542	389812,8700	1369637,4800
	37543	389819,4700	1369642,9800
	37544	389848,6500	1369657,4900
	37545	389874,8900	1369663,6400
	37546	389898,2200	1369661,4300
	37547	389914,9700	1369657,4400
	37548	389916,6300	1369644,3300
	37549	389927,8500	1369644,1700
	37550	389938,0700	1369641,2100
	37551	389949,2700	1369640,1300
	37552	389963,2900	1369640,8400
	37553	389980,0200	1369635,9300
	37554	389988,5400	1369642,3400
	37555	390005,4000	1369646,7500
	37556	390029,7500	1369651,0700

## Сведения о границах территориальной зоны природных ландшафтов (Р-3)

Сведения о характерных точках границ объекта	№ точки	Координаты	
		X	Y
	37557	390042,7900	1369648,0700
	37558	390037,0000	1369636,9400
	37559	390024,7200	1369625,9200
	37560	390006,9400	1369625,2400
	37561	389992,9300	1369624,5300
	37562	389982,6600	1369625,6000
	37563	389964,9400	1369626,8100
	37564	389956,5300	1369626,0000
	37565	389948,1100	1369625,2000
	37566	389941,4700	1369618,7600
	37567	389933,9900	1369618,8700
	37568	389924,6700	1369619,0100
	37569	389909,6900	1369617,3500
	37570	389890,9000	1369609,2300
	37571	389879,5200	1369598,2000
	37572	389870,9100	1369584,3200
	37573	389863,2000	1369567,6200
	37574	389860,0800	1369546,1800
	37575	389845,9500	1369538,9300
	37576	389827,9500	1369522,3700
	37577	389807,1900	1369507,7400
	37578	389786,4600	1369494,9700
	37579	389774,1200	1369482,0900
	37580	389763,8400	1369482,2400
	37581	389754,5000	1369482,3800
	37582	389745,0500	1369475,0400
	37583	389733,7100	1369465,8700
	37584	389717,6100	1369451,1700
	37585	389697,7500	1369433,7200
	37526	389683,3100	1369405,9100
	37586	389757,5869	1368737,5580
	37587	389757,5870	1368737,5580
	37588	389761,6841	1368734,0800
	37589	389767,2205	1368732,6750
	37590	389777,5941	1368736,2250
	37591	389786,0921	1368738,2150
	37592	389794,6138	1368741,7930
	37593	389801,8955	1368750,9460
	37594	389804,8966	1368756,9880
	37595	389810,0420	1368764,8500
	37596	389820,7553	1368773,4230
	37597	389826,1454	1368779,9590
	37598	389829,7231	1368789,1680

## Сведения о границах территориальной зоны природных ландшафтов (Р-3)

Сведения о характерных точках границ объекта	№ точки	Координаты	
		X	Y
	37599	389829,3663	1368789,7200
	37600	389829,3662	1368789,7210
	37601	389826,7690	1368788,0820
	37602	389777,9443	1368751,0360
	37603	389777,9432	1368751,0350
	37604	389775,9316	1368748,9520
	37605	389774,1515	1368748,1580
	37606	389774,1506	1368748,1570
	37607	389763,0288	1368739,7180
	37586	389757,5869	1368737,5580
	37608	390044,6000	1370657,9800
	37609	390080,0100	1370694,3200
	37610	390139,5100	1370742,2400
	37611	390214,2700	1370811,8600
	37612	390273,8500	1370864,7600
	37613	390316,3300	1370908,9700
	37614	390414,6000	1371018,0900
	37615	390526,6200	1371113,0600
	37616	390589,2900	1371174,8700
	37617	390669,6600	1371218,5200
	37618	390720,8400	1371243,6600
	37619	390783,9500	1371267,6300
	37620	390772,5800	1371238,8900
	37621	390725,0400	1371190,7900
	37622	390680,4800	1371143,6300
	37623	390612,7100	1371073,9000
	37624	390547,8800	1371003,1400
	37625	390538,6900	1370948,8400
	37626	390556,8300	1370935,2700
	37627	390592,7100	1370935,7400
	37628	390611,2800	1370912,5300
	37629	390635,9100	1370894,2400
	37630	390694,4400	1370943,1800
	37631	390785,1800	1370948,7900
	37632	390947,6600	1371022,0800
	37633	391041,5500	1371037,6200
	37634	391127,3000	1371042,3200
	37635	391184,0500	1371039,4700
	37636	391210,9000	1371013,2700
	37637	391277,5700	1371051,8800
	37638	391313,0600	1371072,4200
	37639	391520,2300	1371202,8300
	37640	391685,8300	1371284,0600

## Сведения о границах территориальной зоны природных ландшафтов (Р-3)

Сведения о характерных точках границ объекта	№ точки	Координаты	
		X	Y
	37641	391338,3900	1371167,7000
	37642	391187,5300	1371115,7600
	37643	391156,2400	1371104,9800
	37644	391140,7200	1371129,4400
	37645	391156,2700	1371137,9100
	37646	391293,9400	1371212,9100
	37647	391287,8700	1371233,9600
	37648	391198,6100	1371197,7700
	37649	391189,8600	1371213,4600
	37650	391176,9500	1371222,2200
	37651	391149,4500	1371215,6400
	37652	391091,6200	1371183,7600
	37653	390924,3900	1371091,6200
	37654	390849,1600	1371079,6400
	37655	390840,2300	1371156,8700
	37656	390953,4500	1371248,8700
	37657	390973,7700	1371267,3500
	37658	391464,4400	1371713,7800
	37659	391459,7500	1371553,8600
	37660	391658,2000	1371718,1900
	37661	391705,0300	1371802,8500
	37662	391794,1700	1371872,1500
	37663	391816,1000	1371811,2100
	37664	391740,1500	1371760,7200
	37665	391699,0800	1371706,5200
	37666	391811,8400	1371690,8300
	37667	391901,4000	1371601,1600
	37668	392016,5200	1371736,2900
	37669	392028,5900	1371895,2000
	37670	392146,8900	1372000,7200
	37671	392313,0500	1372030,3800
	37672	392563,8100	1372293,1500
	37673	392779,5200	1372387,0100
	37674	392731,4300	1372501,0700
	37675	392911,9900	1372687,9300
	37676	392936,7500	1372726,6500
	37677	392945,9000	1372769,9400
	37678	392932,4900	1372793,3500
	37679	392917,1600	1372813,5400
	37680	392930,4100	1372824,2000
	37681	392945,7900	1372799,8500
	37682	392982,7100	1372662,7500
	37683	392974,0000	1372639,5000

## Сведения о границах территориальной зоны природных ландшафтов (Р-3)

Сведения о характерных точках границ объекта	№ точки	Координаты	
		X	Y
	37684	392965,6000	1372599,1400
	37685	392972,3700	1372566,8300
	37686	392976,2600	1372542,9500
	37687	392954,3000	1372496,1300
	37688	392862,5500	1372439,4400
	37689	392897,0600	1372422,0300
	37690	392945,9000	1372446,7200
	37691	392924,5700	1372387,6300
	37692	392823,1900	1372327,2300
	37693	392732,9000	1372280,4300
	37694	392635,9000	1372226,8200
	37695	392650,7100	1372214,3000
	37696	392799,8900	1372280,5700
	37697	392919,7800	1372344,1700
	37698	392975,7700	1372382,5600
	37699	393022,0900	1372406,4800
	37700	393038,6300	1372498,7700
	37701	393061,7700	1372595,0200
	37702	393052,1900	1372747,4900
	37703	393059,4700	1372889,7100
	37704	393050,2100	1372975,9700
	37705	393060,2000	1372985,9800
	37706	393086,0100	1372967,1100
	37707	393103,4900	1372971,1300
	37708	393123,0600	1372947,4300
	37709	393158,2100	1372955,6300
	37710	393214,3500	1372974,8800
	37711	393303,3300	1372997,7200
	37712	393346,9800	1373058,2400
	37713	393344,0100	1373118,0900
	37714	393345,5100	1373162,3000
	37715	393474,3200	1373215,0100
	37716	393610,9200	1373299,3400
	37717	393636,9400	1373305,6600
	37718	393648,5600	1373285,3200
	37719	393498,4700	1373193,8400
	37720	393376,7400	1373125,3800
	37721	393367,3000	1373087,3600
	37722	393386,0000	1373043,3500
	37723	393460,7700	1373083,0400
	37724	393461,7600	1373119,6600
	37725	393535,1800	1373156,8100
	37726	393692,9700	1373259,8100



## Сведения о границах территориальной зоны природных ландшафтов (Р-3)

Сведения о характерных точках границ объекта	№ точки	Координаты	
		X	Y
	37727	393727,6900	1373247,0900
	37728	393875,2000	1373319,5300
	37729	393908,9400	1373290,0800
	37730	394018,0000	1373370,1300
	37731	394101,6300	1373419,3300
	37732	394175,2000	1373470,3400
	37733	394252,2600	1373530,5400
	37734	394238,2100	1373538,4700
	37735	394153,6900	1373506,0700
	37736	394090,3200	1373469,6900
	37737	394027,5800	1373431,9900
	37738	393978,5900	1373465,1700
	37739	394067,8100	1373512,5100
	37740	394159,4200	1373547,8500
	37741	394180,7300	1373538,7900
	37742	394217,5400	1373553,7000
	37743	394250,4900	1373570,1200
	37744	394287,3100	1373571,0900
	37745	394277,7300	1373543,1000
	37746	394279,3900	1373513,6100
	37747	394225,1400	1373485,2200
	37748	394218,0300	1373452,9000
	37749	394201,6600	1373441,9000
	37750	394196,3600	1373412,1300
	37751	394161,2100	1373385,0900
	37752	394037,5900	1373340,0300
	37753	394044,8700	1373310,2500
	37754	394067,7000	1373314,8900
	37755	394196,7000	1373369,1400
	37756	394313,7800	1373419,7400
	37757	394409,7000	1373475,3000
	37758	394417,9700	1373518,6300
	37759	394456,6800	1373546,7500
	37760	394504,9600	1373489,8400
	37761	394575,7400	1373408,4900
	37762	394584,0100	1373382,3600
	37763	394554,2300	1373310,5700
	37764	394514,8800	1373250,0500
	37765	394506,7000	1373156,4500
	37766	394477,6500	1373115,7800
	37767	394442,1200	1373086,0600
	37768	394420,6100	1373108,1700
	37769	394330,4000	1373038,9200

## Сведения о границах территориальной зоны природных ландшафтов (Р-3)

Сведения о характерных точках границ объекта	№ точки	Координаты	
		X	Y
	37770	394249,0200	1372993,0700
	37771	394186,3900	1372971,7600
	37772	394125,6700	1372947,2200
	37773	394076,1300	1372950,7200
	37774	394022,5400	1372934,5100
	37775	393977,5600	1372928,5600
	37776	393944,1600	1372893,8400
	37777	393920,0100	1372869,6900
	37778	393935,2300	1372860,1000
	37779	393966,6400	1372880,2800
	37780	393978,8200	1372887,0400
	37781	393968,3900	1372870,0500
	37782	393974,1000	1372852,0200
	37783	393947,6300	1372835,4300
	37784	393945,8800	1372823,1200
	37785	393985,1300	1372814,8100
	37786	394020,0500	1372775,7000
	37787	393922,9600	1372773,2900
	37788	393887,2200	1372808,5500
	37789	393868,8500	1372820,4000
	37790	393854,1100	1372815,2200
	37791	393865,2900	1372788,0500
	37792	393796,1200	1372756,6600
	37793	393709,7400	1372709,3200
	37794	393709,5900	1372699,2800
	37795	393727,8200	1372691,3000
	37796	393819,5400	1372734,7000
	37797	393844,6200	1372761,3300
	37798	393877,1500	1372767,7900
	37799	393892,2200	1372742,8800
	37800	393911,2200	1372724,0700
	37801	393979,3900	1372734,7800
	37802	393905,8200	1372693,1700
	37803	393855,6100	1372669,3100
	37804	393801,9300	1372641,5700
	37805	393735,9900	1372618,6300
	37806	393715,7000	1372604,2500
	37807	393721,8200	1372600,3200
	37808	393781,9500	1372594,7800
	37809	393813,5100	1372588,9100
	37810	393845,5100	1372592,5500
	37811	393857,9800	1372583,6600
	37812	393874,6000	1372571,8100

## Сведения о границах территориальной зоны природных ландшафтов (Р-3)

Сведения о характерных точках границ объекта	№ точки	Координаты	
		X	Y
	37813	393891,2300	1372559,9600
	37814	393891,0100	1372545,4600
	37815	393894,8700	1372522,1800
	37816	393881,9200	1372499,1700
	37817	393860,6200	1372479,1800
	37818	393839,1000	1372480,6600
	37819	393796,1300	1372498,2900
	37820	393756,5100	1372532,0700
	37821	393719,7500	1372552,6800
	37822	393676,1100	1372576,4700
	37823	393627,0300	1372597,2900
	37824	393593,7900	1372593,1400
	37825	393553,4800	1372567,8400
	37826	393518,5700	1372557,0400
	37827	393518,6400	1372555,1000
	37828	393403,9800	1372517,4200
	37829	393318,3400	1372495,3700
	37830	393272,5400	1372489,4400
	37831	393248,2700	1372506,5600
	37832	393206,4100	1372471,3400
	37833	393203,0000	1372463,9900
	37834	393183,4900	1372448,7400
	37835	393165,6900	1372423,3000
	37836	393152,8700	1372417,9300
	37837	393132,6000	1372412,4700
	37838	393075,6200	1372394,3000
	37839	393073,2600	1372380,8900
	37840	393052,0500	1372353,7600
	37841	393026,6300	1372318,9900
	37842	393000,3300	1372292,7000
	37843	392933,3300	1372238,4300
	37844	392890,9400	1372213,0000
	37845	392840,9000	1372186,7000
	37846	392697,5900	1372136,6900
	37847	392636,5300	1372109,5500
	37848	392609,4000	1372110,4000
	37849	392556,8400	1372139,2300
	37850	392516,9700	1372124,8000
	37851	392505,9400	1372109,5400
	37852	392519,5100	1372077,3100
	37853	392511,0300	1372056,1100
	37854	392472,8800	1372017,1200
	37855	392452,5100	1372010,3200

## Сведения о границах территориальной зоны природных ландшафтов (Р-3)

Сведения о характерных точках границ объекта	№ точки	Координаты	
		X	Y
	37856	392410,9500	1371974,7900
	37857	392389,8500	1371957,3600
	37858	392366,2000	1371923,7500
	37859	392340,2300	1371890,9500
	37860	392304,1200	1371846,6600
	37861	392287,1500	1371831,4100
	37862	392264,2600	1371809,3500
	37863	392252,3900	1371770,3600
	37864	392237,1200	1371750,8400
	37865	392209,9800	1371715,2200
	37866	392198,9700	1371688,9400
	37867	392189,6400	1371688,1000
	37868	392173,5300	1371670,2700
	37869	392156,5600	1371638,9000
	37870	392142,1500	1371623,6500
	37871	392137,6000	1371604,9200
	37872	392152,2400	1371602,7600
	37873	392207,0000	1371652,1100
	37874	392229,6600	1371663,4400
	37875	392244,7500	1371712,6800
	37876	392264,2600	1371726,2500
	37877	392338,8900	1371777,9900
	37878	392333,7900	1371790,7100
	37879	392348,2100	1371782,2100
	37880	392380,4300	1371792,3900
	37881	392398,2400	1371811,8900
	37882	392423,6800	1371833,0900
	37883	392425,3800	1371861,0700
	37884	392439,8000	1371900,9500
	37885	392485,6000	1371957,7500
	37886	392553,4300	1372007,7900
	37887	392632,4000	1372021,6600
	37888	392672,5100	1372019,5200
	37889	392718,5500	1372053,5600
	37890	392760,1500	1372100,0300
	37891	392795,2200	1372121,8900
	37892	393052,0700	1372303,8700
	37893	393099,3200	1372367,2400
	37894	393158,0300	1372370,9800
	37895	393194,9200	1372411,3400
	37896	393216,9000	1372436,5000
	37897	393240,2400	1372448,4900
	37898	393275,8300	1372454,1400

## Сведения о границах территориальной зоны природных ландшафтов (Р-3)

Сведения о характерных точках границ объекта	№ точки	Координаты	
		X	Y
	37899	393323,8300	1372464,2300
	37900	393398,9900	1372483,1700
	37901	393467,9400	1372500,6600
	37902	393521,4800	1372475,9600
	37903	393658,2700	1372415,4300
	37904	393728,7700	1372381,1900
	37905	393792,0900	1372330,8600
	37906	393836,1800	1372285,4300
	37907	393869,5300	1372244,0200
	37908	393860,5700	1372213,2700
	37909	393832,1500	1372222,9600
	37910	393776,7100	1372231,5100
	37911	393682,8900	1372254,5300
	37912	393608,9600	1372265,6600
	37913	393534,2300	1372275,2700
	37914	393468,7000	1372280,8700
	37915	393391,9300	1372307,4800
	37916	393335,8200	1372323,7600
	37917	393280,2800	1372326,1300
	37918	393272,9300	1372330,8000
	37919	393255,8800	1372322,2700
	37920	393241,7100	1372348,7300
	37921	392762,4000	1372012,3400
	37922	392717,4200	1371978,9600
	37923	392758,7200	1371976,0800
	37924	392805,9500	1371969,1600
	37925	392836,3200	1371960,6000
	37926	392864,8100	1371949,6000
	37927	392894,5900	1371942,9300
	37928	392904,9300	1371926,5900
	37929	392929,0800	1371917,5100
	37930	392939,5500	1371909,8700
	37931	392978,1500	1371909,3000
	37932	392997,3100	1371899,6700
	37933	393042,4400	1371878,4500
	37934	393108,6300	1371890,5500
	37935	393156,5700	1371889,8300
	37936	393235,8500	1371903,5900
	37937	393270,2600	1371914,2800
	37938	393307,6400	1371916,8400
	37939	393369,7400	1371947,0400
	37940	393438,5000	1371981,7200
	37941	393438,2000	1371982,2700

## Сведения о границах территориальной зоны природных ландшафтов (Р-3)

Сведения о характерных точках границ объекта	№ точки	Координаты	
		X	Y
	37942	393505,9800	1372038,8700
	37943	393528,4800	1372049,2300
	37944	393606,3400	1372038,7700
	37945	393640,1000	1372077,6300
	37946	393656,3800	1372081,2500
	37947	393678,6000	1372076,5400
	37948	393698,0300	1372079,8500
	37949	393717,4900	1372090,3600
	37950	393751,5400	1372096,0400
	37951	393734,7000	1372066,7600
	37952	393717,2800	1372037,7000
	37953	393699,2600	1372020,2200
	37954	393688,8100	1371991,8100
	37955	393666,1800	1371975,1700
	37956	393641,2200	1371957,7900
	37957	393626,4300	1371949,5100
	37958	393573,5800	1371914,5000
	37959	393566,7900	1371900,9100
	37960	393582,8900	1371899,2300
	37961	393660,0600	1371929,7500
	37962	393745,7200	1371961,9800
	37963	393841,3300	1371984,1900
	37964	393708,0400	1371918,0500
	37965	393582,3400	1371885,3200
	37966	393500,4800	1371866,1600
	37967	393465,0400	1371932,2000
	37968	393438,8100	1371943,5300
	37969	393395,0200	1371930,4800
	37970	393323,5300	1371895,4200
	37971	393258,6400	1371886,4300
	37972	393177,5500	1371877,6800
	37973	393109,0900	1371879,9600
	37974	393052,8500	1371867,0900
	37975	392997,0700	1371884,1100
	37976	392942,3500	1371888,6700
	37977	392926,9500	1371899,4800
	37978	392919,6900	1371914,5300
	37979	392899,2500	1371921,0600
	37980	392885,1700	1371937,4700
	37981	392858,4900	1371944,7100
	37982	392831,2600	1371955,0800
	37983	392801,5000	1371963,6200
	37984	392771,6600	1371966,5500

## Сведения о границах территориальной зоны природных ландшафтов (Р-3)

Сведения о характерных точках границ объекта	№ точки	Координаты	
		X	Y
	37985	392747,4500	1371971,2700
	37986	392720,6300	1371969,1900
	37987	392716,1900	1371963,6600
	37988	392743,2900	1371943,3100
	37989	392755,4900	1371926,9400
	37990	392726,9200	1371931,1100
	37991	392707,2300	1371947,5900
	37992	392697,6900	1371964,3300
	37993	391948,2600	1371408,4800
	37994	391824,9000	1371320,6500
	37995	391728,1500	1371263,5600
	37996	391343,7500	1371040,1500
	37997	391315,2600	1371025,1500
	37998	391208,2000	1370968,7000
	37999	390984,1900	1370896,0900
	38000	390644,9000	1370853,1200
	38001	390555,4200	1370819,2900
	38002	390447,3900	1370755,4900
	38003	390464,1700	1370791,8500
	38004	390526,4300	1370876,5700
	38005	390530,4700	1370900,3200
	38006	390509,3200	1370915,2200
	38007	390495,5500	1370917,3400
	38008	390241,7900	1370605,3300
	38009	390190,7800	1370573,1000
	38010	390151,9300	1370572,6800
	38011	390134,2700	1370591,8900
	38012	390133,7300	1370622,7600
	38013	390123,2600	1370654,8100
	38014	390096,6600	1370675,1300
	38015	390076,5800	1370664,4600
	38016	390073,3300	1370647,5900
	37608	390044,6000	1370657,9800
	38017	390067,6716	1371699,8380
	38018	390072,0019	1371708,4760
	38019	390080,7056	1371728,6520
	38020	390106,5561	1371771,7790
	38021	390106,7060	1371771,9790
	38022	390162,2855	1371846,3700
	38023	390222,3446	1371929,5980
	38024	390269,6294	1372001,4140
	38025	390303,7510	1372035,7150
	38026	390337,8293	1372067,1160

## Сведения о границах территориальной зоны природных ландшафтов (Р-3)

Сведения о характерных точках границ объекта	№ точки	Координаты	
		X	Y
	38027	390359,2636	1372095,8040
	38028	390440,2377	1372172,9190
	38029	390491,3335	1372218,5700
	38030	390554,8569	1372252,4330
	38031	390580,2753	1372266,5580
	38032	390592,7029	1372254,7690
	38033	390587,8967	1372214,2280
	38034	390566,4196	1372182,6400
	38035	390548,2001	1372157,1570
	38036	390546,6957	1372146,4250
	38037	390521,1057	1372096,9040
	38038	390480,8381	1372057,6230
	38039	390470,8438	1372032,5200
	38040	390420,3696	1371980,7650
	38041	390332,9800	1371899,5000
	38042	390251,9782	1371843,3910
	38043	390250,3523	1371843,5630
	38044	390229,1871	1371825,0650
	38045	390207,5223	1371806,9240
	38046	390208,7771	1371806,0730
	38047	390144,1103	1371753,8230
	38048	390144,0996	1371753,8140
	38049	390101,3613	1371705,1370
	38050	390080,2733	1371699,6500
	38051	390080,2729	1371699,6500
	38052	390080,2728	1371699,6500
	38017	390067,6716	1371699,8380
	38053	390236,6683	1387120,4330
	38054	390275,3006	1387145,4310
	38055	390291,9230	1387156,3070
	38056	390423,0019	1387241,2230
	38057	390596,0248	1387353,4130
	38058	390665,3825	1387420,8100
	38059	390666,8618	1387421,5510
	38060	390668,3227	1387423,0620
	38061	390670,8817	1387424,7730
	38062	390672,7711	1387425,3800
	38063	390701,0486	1387442,0070
	38064	390788,0016	1387492,6400
	38065	390826,9447	1387527,2540
	38066	390819,6954	1387519,1030
	38067	390794,3163	1387496,0950
	38068	390792,8820	1387494,9550



## Сведения о границах территориальной зоны природных ландшафтов (Р-3)

Сведения о характерных точках границ объекта	№ точки	Координаты	
		X	Y
	38069	390771,7863	1387478,2180
	38070	390701,1544	1387441,9940
	38071	390672,8699	1387425,3640
	38072	390670,9774	1387424,7530
	38073	390668,4163	1387423,0390
	38074	390666,9507	1387421,5430
	38075	390661,7262	1387415,1360
	38076	390623,4102	1387371,0520
	38077	390599,6207	1387351,8840
	38078	390507,0024	1387278,1820
	38079	390489,3211	1387264,3100
	38080	390391,8000	1387197,8580
	38081	390331,4026	1387170,4520
	38082	390299,0888	1387155,3970
	38053	390236,6683	1387120,4330
	38083	390250,5000	1370553,9500
	38084	390268,8100	1370579,5800
	38085	390311,0100	1370602,8500
	38086	390380,8400	1370609,7900
	38087	390434,2800	1370585,0900
	38088	390481,9900	1370578,4000
	38089	390465,7200	1370554,7200
	38090	390421,5500	1370533,4700
	38091	390343,7400	1370526,6500
	38092	390258,1100	1370529,9300
	38083	390250,5000	1370553,9500
	38093	390258,4200	1369265,1800
	38094	390262,3800	1369280,0700
	38095	390277,7500	1369308,7800
	38096	390301,4200	1369328,9700
	38097	390318,5800	1369353,0000
	38098	390337,6100	1369376,0800
	38099	390366,6300	1369381,2500
	38100	390368,0800	1369352,2600
	38101	390344,2300	1369319,9300
	38102	390317,5500	1369283,9000
	38103	390284,4400	1369255,4500
	38104	390266,7000	1369255,7200
	38093	390258,4200	1369265,1800
	38105	390302,2600	1370216,4300
	38106	390364,4000	1370241,4100
	38107	390492,2700	1370265,4100
	38108	390610,1600	1370287,5700

## Сведения о границах территориальной зоны природных ландшафтов (Р-3)

Сведения о характерных точках границ объекта	№ точки	Координаты	
		X	Y
	38109	390757,9000	1370307,2700
	38110	390925,7400	1370338,6500
	38111	390989,4100	1370331,7200
	38112	390901,2800	1370301,1500
	38113	390763,2900	1370267,3400
	38114	390609,7400	1370259,6700
	38115	390557,3800	1370222,6100
	38116	390439,5400	1370202,4400
	38117	390323,9500	1370202,1600
	38105	390302,2600	1370216,4300
	38118	390600,1200	1369583,9500
	38119	390605,0200	1369598,8200
	38120	390614,9900	1369609,8700
	38121	390629,6800	1369623,6700
	38122	390646,6400	1369634,1400
	38123	390657,1000	1369646,1300
	38124	390663,7700	1369654,4500
	38125	390668,0900	1369659,0300
	38126	390705,1700	1369616,8900
	38127	390691,9700	1369604,9800
	38128	390685,7500	1369594,3300
	38129	390677,1900	1369584,6600
	38130	390670,9400	1369572,1500
	38131	390665,1900	1369562,4300
	38132	390659,9900	1369558,2900
	38133	390658,2600	1369552,4900
	38134	390651,8900	1369547,6900
	38135	390639,5300	1369533,3900
	38136	390629,2800	1369535,1800
	38137	390618,7900	1369551,9000
	38138	390609,4200	1369564,6600
	38139	390607,0000	1369575,6600
	38118	390600,1200	1369583,9500
	38140	390660,0300	1370120,1000
	38141	390780,5300	1370183,0500
	38142	391131,3700	1370327,2600
	38143	391341,0700	1370359,0000
	38144	391424,9100	1370302,9600
	38145	391289,0400	1370210,3300
	38146	390978,8400	1370120,3200
	38140	390660,0300	1370120,1000
	38147	390680,8700	1370766,1100
	38148	390896,9200	1370806,4700

## Сведения о границах территориальной зоны природных ландшафтов (Р-3)

Сведения о характерных точках границ объекта	№ точки	Координаты	
		X	Y
	38149	391259,2100	1370883,2600
	38150	391424,9800	1370947,3200
	38151	391591,1500	1371011,5600
	38152	392042,8800	1371156,7400
	38153	392047,6400	1371141,7300
	38154	391977,2300	1371096,7100
	38155	391708,7600	1370964,9700
	38156	391518,2500	1370881,1800
	38157	391426,7100	1370840,9200
	38158	391136,2300	1370735,6500
	38159	390745,0200	1370724,0600
	38147	390680,8700	1370766,1100
	38160	390831,1496	1387532,7300
	38161	390867,3666	1387582,3850
	38162	390956,8217	1387614,0880
	38163	391028,8835	1387676,2910
	38164	391131,3884	1387755,0770
	38165	391190,5797	1387825,4590
	38166	391205,6478	1387876,7490
	38167	391318,5658	1388071,1040
	38168	391339,2517	1388175,6720
	38169	391353,8141	1388297,9830
	38170	391340,1226	1388424,4180
	38171	391322,6854	1388516,2640
	38172	391496,7027	1388783,5110
	38173	391512,6799	1388738,9690
	38174	391515,6332	1388700,0430
	38175	391404,3292	1388058,3140
	38176	391387,5097	1387743,7570
	38177	391383,0125	1387697,3460
	38178	391415,2935	1387677,7610
	38179	391509,1920	1387665,8570
	38180	391534,7261	1387670,7690
	38181	391581,4650	1387689,2600
	38182	391600,4344	1387695,2130
	38183	391632,0970	1387714,9980
	38184	391632,0975	1387714,9930
	38185	391540,7921	1387657,9260
	38186	391508,6800	1387637,8560
	38187	391555,2840	1387563,2980
	38188	391445,6920	1387503,1680
	38189	391364,8200	1387458,7980
	38190	391360,5777	1387466,8480

## Сведения о границах территориальной зоны природных ландшафтов (Р-3)

Сведения о характерных точках границ объекта	№ точки	Координаты	
		X	Y
	38191	391381,4290	1387499,7180
	38192	391411,4565	1387559,4920
	38193	391415,5864	1387587,7200
	38194	391413,4211	1387599,3940
	38195	391410,9466	1387609,6490
	38196	391412,5393	1387618,3870
	38197	391321,7734	1387633,3700
	38198	391344,4030	1387770,7440
	38199	391290,0964	1387780,0480
	38200	391307,6717	1387868,8630
	38201	391293,4297	1387852,1560
	38202	391285,4444	1387842,7860
	38203	391280,9102	1387845,1760
	38204	391268,1202	1387830,5230
	38205	391272,4129	1387827,5710
	38206	391243,8087	1387794,2070
	38207	391232,4230	1387780,8950
	38208	391221,3043	1387767,9180
	38209	391210,3412	1387755,1180
	38210	391200,2918	1387743,3560
	38211	391199,4875	1387743,5500
	38212	391181,9977	1387723,1370
	38213	391167,5980	1387706,3180
	38214	391168,4704	1387706,2000
	38215	391163,1601	1387700,0110
	38216	391155,0916	1387690,2990
	38217	391122,3968	1387651,6480
	38218	391106,3146	1387623,9560
	38219	391100,9125	1387610,4120
	38220	391100,7858	1387610,0970
	38221	391094,8651	1387595,2420
	38222	391071,6851	1387596,8200
	38223	391060,9608	1387585,1360
	38224	391056,2755	1387580,2150
	38225	391040,3270	1387562,6930
	38226	391038,5565	1387559,8650
	38227	391037,9723	1387560,3950
	38228	391037,1355	1387557,6040
	38229	391033,8985	1387552,4860
	38230	390998,0356	1387575,8780
	38231	390989,1093	1387578,3160
	38232	390986,1962	1387579,2890
	38233	390971,7784	1387579,5560

## Сведения о границах территориальной зоны природных ландшафтов (Р-3)

Сведения о характерных точках границ объекта	№ точки	Координаты	
		X	Y
	38234	390944,0980	1387581,3560
	38235	390904,5152	1387580,3400
	38236	390884,0071	1387575,9730
	38237	390865,0121	1387567,8390
	38160	390831,1496	1387532,7300
	38238	391130,0100	1371958,8600
	38239	391153,2100	1371977,4300
	38240	391228,5600	1372020,1400
	38241	391253,2000	1372001,8500
	38242	391265,0700	1371995,6900
	38243	391297,9000	1371993,2000
	38244	391336,9000	1372002,5800
	38245	391397,8800	1372016,6100
	38246	391429,8000	1372020,1400
	38247	391474,7500	1372026,4300
	38248	391543,6000	1372034,3600
	38249	391582,5800	1372043,7600
	38250	391624,6300	1372057,0800
	38251	391658,6700	1372067,5300
	38252	391708,8700	1372093,6700
	38253	391770,0300	1372119,6600
	38254	391811,0400	1372130,0100
	38255	391869,9600	1372140,0900
	38256	391917,0100	1372155,3300
	38257	391956,0900	1372170,6700
	38258	391999,2600	1372191,9500
	38259	392073,7400	1372243,6500
	38260	392103,9700	1372265,1100
	38261	392156,4300	1372310,1500
	38262	392207,0200	1372361,2100
	38263	392245,3600	1372394,5200
	38264	392277,6300	1372419,9300
	38265	392310,2200	1372467,2700
	38266	392352,7500	1372514,4600
	38267	392385,0200	1372539,8900
	38268	392430,9000	1372543,1800
	38269	392468,9600	1372556,5600
	38270	392515,6500	1372613,6500
	38271	392560,3600	1372672,7600
	38272	392590,9500	1372720,1100
	38273	392624,6000	1372705,6600
	38274	392547,9700	1372593,4900
	38275	392528,8200	1372579,8300

## Сведения о границах территориальной зоны природных ландшафтов (Р-3)

Сведения о характерных точках границ объекта	№ точки	Координаты	
		X	Y
	38276	392516,5400	1372557,0900
	38277	392488,3300	1372536,5800
	38278	392456,7200	1372488,2500
	38279	392423,3700	1372455,8600
	38280	392402,0700	1372430,2900
	38281	392383,7100	1372402,6600
	38282	392356,5100	1372381,1400
	38283	392330,2200	1372355,6300
	38284	392311,0300	1372338,9900
	38285	392281,8100	1372316,5000
	38286	392272,6000	1372299,7200
	38287	392263,5200	1372291,8700
	38288	392239,3600	1372276,2900
	38289	392214,0900	1372251,7600
	38290	392191,9400	1372235,1700
	38291	392172,8000	1372222,4900
	38292	392145,5800	1372199,9900
	38293	392122,4400	1372185,4000
	38294	392104,3600	1372174,7000
	38295	392091,3100	1372168,9200
	38296	392058,1200	1372147,4900
	38297	392033,9700	1372131,9000
	38298	392011,9500	1372124,2700
	38299	391983,9300	1372116,7100
	38300	391946,8500	1372102,3200
	38301	391918,8200	1372092,7800
	38302	391897,8000	1372086,1300
	38303	391872,7300	1372075,5400
	38304	391855,8500	1372079,7700
	38305	391842,9100	1372079,9700
	38306	391832,8200	1372071,1500
	38307	391813,8700	1372069,4400
	38308	391796,8000	1372060,7300
	38309	391798,6300	1372050,7400
	38310	391809,2200	1372025,6800
	38311	391801,9800	1372006,8600
	38312	391778,7700	1371988,2600
	38313	391747,7600	1371979,7700
	38314	391712,6200	1371961,3700
	38315	391670,7100	1371957,0100
	38316	391636,1100	1371943,0800
	38317	391636,1032	1371943,0840
	38318	391636,1020	1371943,0830

## Сведения о границах территориальной зоны природных ландшафтов (Р-3)

Сведения о характерных точках границ объекта	№ точки	Координаты	
		X	Y
	38319	391585,6770	1371928,3000
	38320	391568,6940	1371926,0370
	38321	391531,8430	1371916,1930
	38322	391524,7880	1371915,5220
	38323	391500,2600	1371917,2260
	38324	391496,6250	1371915,6420
	38325	391493,5510	1371913,1450
	38326	391485,9340	1371910,9920
	38327	391473,9320	1371911,8570
	38328	391428,9589	1371905,9071
	38329	391428,9600	1371905,9100
	38330	391414,2300	1371910,7700
	38331	391397,4600	1371920,9800
	38332	391373,5200	1371920,3400
	38333	391351,6200	1371920,6600
	38334	391323,7500	1371923,0800
	38335	391308,5000	1371902,3800
	38336	391281,6200	1371903,7800
	38337	391238,9600	1371915,3800
	38338	391248,2500	1371937,1500
	38339	391254,4400	1371951,0200
	38340	391225,7300	1371964,3900
	38341	391202,9700	1371973,6900
	38342	391181,7800	1371956,0800
	38343	391150,7200	1371944,5900
	38238	391130,0100	1371958,8600
	38344	391301,4238	1372450,1540
	38345	391309,9977	1372461,6300
	38346	391314,3707	1372473,1680
	38347	391335,7184	1372496,0560
	38348	391352,6927	1372507,4060
	38349	391365,5102	1372521,7190
	38350	391369,7967	1372527,4570
	38351	391370,0131	1372541,9580
	38352	391378,5870	1372553,4330
	38353	391387,1171	1372562,0080
	38354	391404,0048	1372567,5580
	38355	391412,4489	1372570,3330
	38356	391433,6668	1372584,5210
	38357	391450,6843	1372598,7710
	38358	391459,1279	1372601,5460
	38359	391475,9723	1372604,1960
	38360	391475,9724	1372604,1950

## Сведения о границах территориальной зоны природных ландшафтов (Р-3)

Сведения о характерных точках границ объекта	№ точки	Координаты	
		X	Y
	38361	391488,4437	1372595,3070
	38362	391496,5844	1372577,7800
	38363	391496,3681	1372563,2790
	38364	391483,3778	1372537,3650
	38365	391462,0734	1372517,3770
	38366	391449,2996	1372505,9650
	38367	391428,1249	1372494,6770
	38368	391402,6201	1372474,7520
	38369	391377,1590	1372457,7270
	38370	391364,3851	1372446,3140
	38344	391301,4238	1372450,1540
	38371	391428,9584	1371905,9070
	38372	391428,9589	1371905,9071
	38373	391428,9589	1371905,9070
	38371	391428,9584	1371905,9070
	38374	391494,5481	1372722,8530
	38375	391512,3878	1372792,2070
	38376	391534,0813	1372838,2970
	38377	391585,9131	1372933,2520
	38378	391650,3453	1373028,0180
	38379	391706,2906	1373117,1100
	38380	391736,4282	1373165,9740
	38381	391822,7561	1373214,9660
	38382	391882,5123	1373277,8930
	38383	391891,0600	1373283,3000
	38384	391790,4600	1373152,4900
	38385	391733,6500	1373072,9700
	38386	391701,3300	1373023,9200
	38387	391689,5400	1372996,6500
	38388	391703,1800	1372966,9200
	38389	391695,9000	1372932,3400
	38390	391651,4700	1372856,7700
	38391	391661,8000	1372843,8500
	38392	391677,0500	1372837,9800
	38393	391735,0567	1372886,2712
	38394	391723,6573	1372873,1800
	38395	391629,9093	1372784,6520
	38396	391570,2396	1372727,5250
	38397	391523,3874	1372684,7120
	38398	391506,5863	1372684,9620
	38399	391498,3586	1372696,6880
	38374	391494,5481	1372722,8530
	38400	391795,5000	1372956,6600



## Сведения о границах территориальной зоны природных ландшафтов (Р-3)

Сведения о характерных точках границ объекта	№ точки	Координаты	
		X	Y
	38401	391815,9600	1373016,5700
	38402	391840,0900	1373062,4800
	38403	391865,7800	1373109,9800
	38404	391892,0500	1373147,7200
	38405	391959,3200	1373211,9900
	38406	392054,6500	1373291,5400
	38407	392138,2000	1373349,0200
	38408	392226,3200	1373409,1000
	38409	392307,0300	1373457,1500
	38410	392437,3300	1373522,8300
	38411	392553,9400	1373578,3500
	38412	392684,0000	1373647,6000
	38413	392821,6900	1373723,8400
	38414	392849,7239	1373736,6573
	38415	392828,5849	1373718,2450
	38416	392760,8178	1373681,5450
	38417	392680,4062	1373642,1330
	38418	392615,6417	1373607,2490
	38419	392612,1413	1373604,5930
	38420	392608,1784	1373601,5860
	38421	392551,9015	1373558,8860
	38422	392491,9676	1373536,7230
	38423	392404,3277	1373494,7720
	38424	392386,1815	1373486,0860
	38425	392382,5891	1373483,6870
	38426	392298,5707	1373427,5900
	38427	392167,2364	1373354,1270
	38428	392089,0851	1373301,8890
	38429	392061,0460	1373278,9330
	38430	392050,8647	1373270,5980
	38431	392050,8068	1373270,5510
	38432	392015,7300	1373244,3540
	38433	392000,3932	1373232,9000
	38434	391983,8852	1373220,5720
	38435	391938,4857	1373169,1780
	38436	391923,2812	1373135,6660
	38437	391910,2478	1373106,8520
	38438	391903,2717	1373085,1620
	38439	391894,6978	1373073,6870
	38440	391873,6530	1373071,1000
	38441	391852,5653	1373065,6130
	38442	391844,0347	1373057,0370
	38443	391830,9147	1373022,4230

## Сведения о границах территориальной зоны природных ландшафтов (Р-3)

Сведения о характерных точках границ объекта	№ точки	Координаты	
		X	Y
	38444	391809,2208	1372976,3330
	38445	391796,3521	1372959,1090
	38446	391795,5139	1372956,6530
	38400	391795,5000	1372956,6600
	38447	391884,0900	1370470,6200
	38448	391897,9800	1370532,2900
	38449	391904,1042	1370559,5270
	38450	391905,8460	1370523,2410
	38451	391904,5911	1370439,1350
	38452	391920,2671	1370363,4790
	38453	391923,6453	1370308,3130
	38454	391927,1101	1370258,9460
	38455	391955,8196	1370212,1050
	38456	391972,2314	1370185,7520
	38457	391974,8243	1370143,4086
	38458	391968,5800	1370156,3400
	38459	391939,2800	1370221,1500
	38460	391892,2000	1370349,9400
	38447	391884,0900	1370470,6200
	38461	391985,2186	1370493,0480
	38462	392012,1082	1370605,7800
	38463	392033,9752	1370663,4710
	38464	392055,4095	1370692,1590
	38465	392063,8098	1370692,0340
	38466	392067,8804	1370683,2710
	38467	392067,6641	1370668,7690
	38468	392071,6481	1370654,2060
	38469	392084,2056	1370651,1170
	38470	392097,1525	1370674,1310
	38471	392101,7856	1370703,0700
	38472	392141,5788	1370835,9160
	38473	392184,7066	1370910,6940
	38474	392227,4453	1370959,3710
	38475	392238,4486	1370967,2600
	38476	392244,4678	1370975,5040
	38477	392259,4079	1370982,2870
	38478	392286,8986	1371001,9960
	38479	392363,1526	1371044,3720
	38480	392405,5451	1371069,8470
	38481	392447,6781	1371077,9210
	38482	392489,8105	1371085,9940
	38483	392515,1856	1371097,2190
	38484	392548,9177	1371105,4190

## Сведения о границах территориальной зоны природных ландшафтов (Р-3)

Сведения о характерных точках границ объекта	№ точки	Координаты	
		X	Y
	38485	392595,0774	1371101,8290
	38486	392618,1722	1371101,4844
	38487	392451,3900	1371056,8900
	38488	392363,4800	1371029,5400
	38489	392244,4800	1370975,5000
	38490	392172,3100	1370876,6600
	38491	392123,7300	1370745,0000
	38492	392096,7100	1370628,7200
	38493	392044,4000	1370647,1800
	38494	392031,4000	1370618,1100
	38495	391999,2500	1370530,2200
	38496	391986,4609	1370465,6750
	38461	391985,2186	1370493,0480
	38497	391986,5832	1370462,9808
	38498	391990,5500	1370444,7300
	38499	392066,4300	1370371,4800
	38500	392126,0700	1370311,5400
	38501	392112,8000	1370373,9300
	38502	392127,1500	1370409,8200
	38503	392157,5900	1370428,9700
	38504	392179,9318	1370409,7464
	38505	392164,3167	1370388,8460
	38506	392159,2508	1370330,9050
	38507	392157,8228	1370235,1980
	38508	392152,4978	1370159,8560
	38509	392138,9879	1370099,1400
	38510	392113,5700	1370085,0140
	38511	392075,9837	1370100,0800
	38512	392039,6523	1370199,2500
	38513	392003,7104	1370324,5230
	38514	391988,3805	1370423,3800
	38497	391986,5832	1370462,9808
	38515	392010,0282	1370747,9520
	38516	392014,9642	1370797,1930
	38517	392017,7319	1370810,7329
	38518	392020,1000	1370788,4300
	38519	392040,0000	1370757,3100
	38520	392037,5500	1370737,6400
	38521	392055,9400	1370729,1300
	38522	392087,2100	1370811,0000
	38523	392114,9395	1370858,8715
	38524	392107,6304	1370813,2150
	38525	392098,5805	1370769,8380

## Сведения о границах территориальной зоны природных ландшафтов (Р-3)

Сведения о характерных точках границ объекта	№ точки	Координаты	
		X	Y
	38526	392068,5728	1370729,6740
	38527	392043,1112	1370712,6480
	38528	392022,1966	1370718,7620
	38515	392010,0282	1370747,9520
	38529	392050,9654	1373490,7290
	38530	392064,8847	1373510,4390
	38531	392090,6059	1373544,8650
	38532	392139,8399	1373600,5850
	38533	392212,2834	1373669,1250
	38534	392240,1979	1373703,8170
	38535	392303,9814	1373755,0800
	38536	392363,3044	1373789,0060
	38537	392417,4600	1373829,0050
	38538	392414,9100	1373823,0500
	38539	392336,4100	1373762,5300
	38540	392269,6500	1373703,3100
	38541	392219,9900	1373660,7400
	38542	392161,8000	1373609,7000
	38543	392126,1700	1373577,5900
	38544	392062,4200	1373500,2400
	38529	392050,9654	1373490,7290
	38545	392179,2700	1373519,0400
	38546	392180,7700	1373521,9400
	38547	392188,7600	1373537,2500
	38548	392200,8000	1373531,5800
	38549	392202,6100	1373530,7400
	38550	392212,2800	1373526,1700
	38551	392202,9000	1373507,7100
	38552	392202,5300	1373507,9300
	38553	392199,7400	1373509,2400
	38554	392193,6900	1373512,1300
	38555	392191,8800	1373512,9900
	38556	392188,2100	1373514,7700
	38557	392183,7800	1373516,9000
	38545	392179,2700	1373519,0400
	38558	392255,7500	1370344,5100
	38559	392279,3500	1370338,0000
	38560	392287,8900	1370348,2700
	38561	392282,0700	1370382,1300
	38562	392326,8800	1370453,2700
	38563	392388,7900	1370492,2600
	38564	392409,5198	1370491,5221
	38565	392408,8423	1370446,1150

## Сведения о границах территориальной зоны природных ландшафтов (Р-3)

Сведения о характерных точках границ объекта	№ точки	Координаты	
		X	Y
	38566	392395,9818	1370428,9020
	38567	392379,3971	1370443,6540
	38568	392375,5861	1370469,8180
	38569	392363,4853	1370476,3160
	38570	392351,3905	1370468,6980
	38571	392350,3414	1370467,2940
	38572	392349,8654	1370435,3920
	38573	392336,8314	1370406,5780
	38574	392319,7274	1370386,5270
	38575	392314,9216	1370345,9870
	38576	392306,1314	1370320,0110
	38577	392285,0433	1370314,5240
	38578	392264,2581	1370329,3380
	38558	392255,7500	1370344,5100
	38579	392310,0775	1369739,7830
	38580	392314,8405	1369777,4220
	38581	392336,5777	1369826,4130
	38582	392362,6451	1369884,0400
	38583	392371,9542	1369944,8190
	38584	392372,7764	1369999,9230
	38585	392386,0694	1370046,1380
	38586	392420,6670	1370112,3420
	38587	392432,8500	1370112,1700
	38588	392431,3300	1370087,9800
	38589	392406,5700	1370049,0100
	38590	392403,6900	1370029,5300
	38591	392400,4000	1370008,7700
	38592	392464,3800	1369929,6000
	38593	392700,6178	1369752,0692
	38594	392562,6533	1369749,0540
	38595	392524,5088	1369751,0870
	38596	392461,5912	1369757,8280
	38597	392415,3877	1369758,5170
	38598	392368,8818	1369738,9050
	38599	392358,8949	1369734,4870
	38600	392325,4157	1369728,8500
	38579	392310,0775	1369739,7830
	38601	392447,4545	1370430,3722
	38602	392479,7500	1370430,6900
	38603	392493,4400	1370452,2300
	38604	392515,3200	1370504,5700
	38605	392530,0400	1370504,2100
	38606	392548,4125	1370478,5356

## Сведения о границах территориальной зоны природных ландшафтов (Р-3)

Сведения о характерных точках границ объекта	№ точки	Координаты	
		X	Y
	38607	392543,8143	1370481,8130
	38608	392531,1266	1370476,2000
	38609	392509,2601	1370418,5090
	38610	392483,6254	1370389,8830
	38611	392471,0247	1370390,0710
	38612	392450,4126	1370416,4870
	38601	392447,4545	1370430,3722
	38613	392492,2757	1373112,0800
	38614	392492,6651	1373138,1820
	38615	392493,5181	1373141,4980
	38616	392494,1858	1373144,0933
	38617	392504,3900	1373110,3200
	38618	392534,5800	1373075,8600
	38619	392542,0517	1373070,4636
	38620	392536,0551	1373071,3080
	38621	392521,5003	1373073,3560
	38622	392516,9150	1373074,0010
	38623	392500,3303	1373088,7530
	38613	392492,2757	1373112,0800
	38624	392494,6616	1373145,9429
	38625	392500,1163	1373167,1490
	38626	392501,5852	1373172,8590
	38627	392518,9921	1373213,2110
	38628	392558,2311	1373238,6580
	38629	392626,3012	1373295,6600
	38630	392663,7936	1373320,5210
	38631	392692,7935	1373346,0620
	38632	392751,9007	1373365,4860
	38633	392823,5652	1373381,8210
	38634	392857,1243	1373378,4200
	38635	392873,8822	1373375,2690
	38636	392882,1527	1373366,4430
	38637	392882,0661	1373360,6430
	38638	392877,6498	1373346,2040
	38639	392852,1017	1373323,3790
	38640	392847,7531	1373317,5580
	38641	392798,5900	1373307,7400
	38642	392747,2000	1373287,1100
	38643	392699,7800	1373294,4200
	38644	392641,4000	1373288,3900
	38645	392581,2000	1373251,7200
	38646	392537,9400	1373205,2700
	38624	392494,6616	1373145,9429

## Сведения о границах территориальной зоны природных ландшафтов (Р-3)

Сведения о характерных точках границ объекта	№ точки	Координаты	
		X	Y
	38647	392498,4000	1372752,9800
	38648	392515,5700	1372764,0400
	38649	392519,6800	1372757,8800
	38650	392527,3600	1372746,0800
	38651	392523,0300	1372741,1300
	38652	392518,9100	1372735,7900
	38653	392516,0900	1372732,0300
	38647	392498,4000	1372752,9800
	38654	392552,7928	1370472,4144
	38655	392555,0000	1370469,3300
	38656	392579,6200	1370451,5400
	38657	392589,8900	1370453,2700
	38658	392620,6600	1370474,8100
	38659	392659,6600	1370510,3800
	38660	392671,1313	1370514,0580
	38661	392632,4632	1370456,6180
	38662	392593,7517	1370396,2780
	38663	392567,9341	1370408,9320
	38664	392559,9232	1370435,1590
	38654	392552,7928	1370472,4144
	38665	392555,9520	1371141,5640
	38666	392616,9100	1371153,6800
	38667	392634,7000	1371135,8900
	38668	392672,7300	1371135,9000
	38669	392818,4200	1371152,3100
	38670	392850,9000	1371149,2300
	38671	392840,9900	1371136,5700
	38672	392701,7300	1371114,0100
	38673	392634,3500	1371105,8100
	38674	392621,7629	1371102,4445
	38675	392628,7662	1371107,1280
	38676	392620,5822	1371121,7540
	38677	392583,0392	1371139,7200
	38665	392555,9520	1371141,5640
	38678	392595,4012	1373051,4195
	38679	392619,1500	1373054,8900
	38680	392647,2000	1373074,4400
	38681	392677,2640	1373075,0507
	38682	392630,0202	1373052,0080
	38683	392613,1758	1373049,3580
	38684	392600,5746	1373049,5460
	38685	392595,4709	1373051,3940
	38678	392595,4012	1373051,4195

## Сведения о границах территориальной зоны природных ландшафтов (Р-3)

Сведения о характерных точках границ объекта	№ точки	Координаты	
		X	Y
	38686	392623,0363	1376656,3700
	38687	392625,7700	1376666,4100
	38688	392632,9900	1376674,6100
	38689	392633,3100	1376674,4000
	38690	392633,0300	1376674,6600
	38691	392633,3300	1376675,0100
	38692	392641,1400	1376683,8800
	38693	392665,3800	1376710,3900
	38694	392665,3852	1376710,3952
	38695	392669,7600	1376704,8400
	38696	392709,8900	1376672,7700
	38697	392733,2000	1376657,4700
	38698	392793,0970	1376624,2590
	38699	392851,4300	1376564,7400
	38700	392911,3400	1376503,6100
	38701	392913,3244	1376501,4982
	38702	392903,3100	1376491,1800
	38703	392869,1200	1376455,9500
	38704	392724,1283	1376572,8150
	38705	392720,8800	1376569,9700
	38706	392708,0100	1376580,5600
	38707	392706,6650	1376579,0320
	38708	392703,9000	1376581,3700
	38709	392705,9700	1376586,1700
	38710	392699,8500	1376590,8400
	38711	392694,3300	1376595,0500
	38712	392696,2100	1376597,1100
	38713	392677,7800	1376613,9700
	38714	392676,3312	1376612,3207
	38686	392623,0363	1376656,3700
	38715	392653,5272	1377220,6237
	38716	392836,8250	1377265,5540
	38717	392908,5281	1377301,9090
	38718	392929,5137	1377270,7870
	38719	393156,2810	1377249,4330
	38720	393182,6540	1377243,8100
	38721	393350,6013	1377192,3030
	38722	393350,4884	1377190,3390
	38723	393545,3300	1377133,0940
	38724	393546,0431	1377141,6110
	38725	393634,3065	1377114,2640
	38726	393635,0030	1377115,5200
	38727	393639,4923	1377112,6570



## Сведения о границах территориальной зоны природных ландшафтов (Р-3)

Сведения о характерных точках границ объекта	№ точки	Координаты	
		X	Y
	38728	393653,0238	1377108,4650
	38729	393646,8353	1377169,4030
	38730	393652,4600	1377169,8100
	38731	393673,8900	1377126,2600
	38732	393678,4300	1377117,3000
	38733	393680,9300	1377112,3700
	38734	393682,1100	1377110,0400
	38735	393683,6600	1377106,9800
	38736	393684,6100	1377105,1100
	38737	393685,6600	1377103,0700
	38738	393690,7300	1377093,0300
	38739	393692,2100	1377090,1300
	38740	393693,3400	1377087,9000
	38741	393726,0900	1377023,3300
	38742	393763,7400	1376996,5500
	38743	393772,6727	1376990,2050
	38744	393772,6770	1376990,2010
	38745	393772,6768	1376990,2020
	38746	393772,6800	1376990,2000
	38747	393772,6528	1376990,4680
	38748	393860,8800	1376927,8600
	38749	393672,0392	1376914,9430
	38750	393668,2476	1376953,9420
	38751	393664,8421	1376988,9710
	38752	393559,6010	1377016,3310
	38753	393540,9640	1377014,0900
	38754	393530,1450	1377012,7940
	38755	393521,2760	1377011,7250
	38756	393504,7780	1377009,7430
	38757	393419,4340	1376999,5040
	38758	393398,1600	1376996,9500
	38759	393373,9600	1376994,0500
	38760	393373,7265	1376994,0030
	38761	393367,4000	1377042,5900
	38762	393349,9900	1377040,3700
	38763	393336,6300	1377038,5000
	38764	393323,6000	1377036,8500
	38765	393330,3800	1377038,1800
	38766	393326,4300	1377068,2800
	38767	393326,4390	1377068,2810
	38768	393257,7614	1377069,3366
	38769	393257,4500	1377087,5900
	38770	393227,4600	1377134,0400

## Сведения о границах территориальной зоны природных ландшафтов (Р-3)

Сведения о характерных точках границ объекта	№ точки	Координаты	
		X	Y
	38771	393215,6900	1377152,2600
	38772	393181,5300	1377205,1600
	38773	393113,1000	1377219,6200
	38774	393087,7000	1377223,4300
	38775	393086,6200	1377184,8600
	38776	393086,6160	1377184,7209
	38777	393080,2600	1377186,1900
	38778	393038,7100	1377194,9100
	38779	393012,9500	1377176,6800
	38780	392993,9570	1377162,7210
	38781	392985,0575	1377173,5040
	38782	392971,7167	1377192,9030
	38783	392970,1361	1377192,5510
	38784	392956,8950	1377211,5730
	38785	392952,3600	1377210,2500
	38786	392896,0400	1377193,7700
	38787	392894,8000	1377195,8400
	38788	392835,5176	1377160,5740
	38789	392813,8883	1377148,2422
	38790	392795,4600	1377171,5200
	38791	392788,5400	1377165,9600
	38792	392745,3400	1377156,1000
	38793	392701,9900	1377146,5400
	38794	392695,0000	1377097,6900
	38795	392664,4800	1377188,1000
	38796	392659,8100	1377201,9600
	38715	392653,5272	1377220,6237
	38797	392739,2355	1371352,7600
	38798	392810,4358	1371363,1200
	38799	392890,3440	1371359,5600
	38800	392909,1561	1371357,4700
	38801	392909,1562	1371357,4700
	38802	392909,1562	1371357,4700
	38803	392856,8700	1371355,7600
	38804	392837,6200	1371353,2100
	38805	392828,7000	1371349,0200
	38806	392828,0900	1371340,3700
	38807	392840,1800	1371333,9400
	38808	392874,9800	1371327,1600
	38809	392945,0600	1371326,3200
	38810	392982,6300	1371320,9800
	38811	393022,6900	1371302,7800
	38812	393025,8300	1371296,0700

## Сведения о границах территориальной зоны природных ландшафтов (Р-3)

Сведения о характерных точках границ объекта	№ точки	Координаты	
		X	Y
	38813	393019,0300	1371289,6900
	38814	392995,3800	1371286,3600
	38815	392961,5000	1371289,7500
	38816	392867,3100	1371311,9600
	38817	392803,3000	1371316,9900
	38818	392794,6100	1371312,3000
	38819	392793,7900	1371306,0700
	38820	392799,7200	1371299,9000
	38821	392802,6627	1371298,9710
	38822	392799,7125	1371299,8930
	38823	392798,7713	1371300,8750
	38824	392763,5151	1371318,1280
	38825	392743,9793	1371334,5790
	38797	392739,2355	1371352,7600
	38826	392747,4500	1372482,8500
	38827	392798,8600	1372394,5600
	38828	392957,6400	1372508,3300
	38829	392904,2700	1372597,6200
	38826	392747,4500	1372482,8500
	38830	392752,4700	1372898,9700
	38831	392771,7300	1372914,9300
	38832	392791,0300	1372930,9200
	38833	392810,3500	1372946,9200
	38834	392829,7000	1372962,9300
	38835	392851,1300	1372935,3300
	38836	392831,8900	1372919,3900
	38837	392812,6500	1372903,4200
	38838	392793,4000	1372887,4600
	38839	392774,1400	1372871,5100
	38830	392752,4700	1372898,9700
	38840	392765,1600	1370268,1200
	38841	392770,4000	1370293,4500
	38842	392791,7100	1370318,9100
	38843	392825,9300	1370334,8500
	38844	392852,3500	1370328,0900
	38845	392845,4500	1370315,8700
	38846	392821,8300	1370311,0000
	38847	392797,5300	1370284,0800
	38848	392790,4600	1370260,6600
	38849	392777,3900	1370261,9800
	38840	392765,1600	1370268,1200
	38850	392771,2000	1373122,4000
	38851	392851,4700	1373182,2100

## Сведения о границах территориальной зоны природных ландшафтов (Р-3)

Сведения о характерных точках границ объекта	№ точки	Координаты	
		X	Y
	38852	392875,5313	1373204,2190
	38853	392875,3131	1373189,5930
	38854	392870,8964	1373175,1550
	38855	392858,1224	1373163,7420
	38856	392841,1050	1373149,4920
	38857	392824,0875	1373135,2420
	38858	392791,9129	1373132,6400
	38850	392771,2000	1373122,4000
	38859	392812,7545	1387900,4700
	38860	392826,1305	1387920,6630
	38861	392887,4471	1387889,6550
	38862	392913,3203	1387878,4720
	38863	392952,8313	1387866,1330
	38864	392975,1267	1387849,2870
	38865	392982,9929	1387844,4060
	38866	392993,1884	1387840,3070
	38867	393011,3710	1387829,4960
	38868	393012,9771	1387832,3500
	38869	393051,3394	1387816,9250
	38870	393062,2282	1387812,7380
	38871	393085,8742	1387801,2710
	38872	393101,9620	1387794,0440
	38873	393155,4804	1387784,0360
	38874	393165,9197	1387781,3400
	38875	393173,3402	1387780,9160
	38876	393171,5800	1387778,8160
	38877	393171,7450	1387773,7710
	38878	393175,3800	1387772,4870
	38879	393187,5860	1387771,5450
	38880	393193,0090	1387773,5270
	38881	393202,7950	1387774,5780
	38882	393211,7850	1387774,5160
	38883	393219,6400	1387776,6770
	38884	393225,9800	1387779,1810
	38885	393227,2170	1387781,4660
	38886	393218,8861	1387787,9520
	38887	393225,8929	1387792,7689
	38888	393227,0300	1387791,7500
	38889	393231,1800	1387784,9900
	38890	393245,0800	1387793,8200
	38891	393249,9504	1387797,5076
	38892	393253,1503	1387794,6870
	38893	393223,6035	1387773,8110

## Сведения о границах территориальной зоны природных ландшафтов (Р-3)

Сведения о характерных точках границ объекта	№ точки	Координаты	
		X	Y
	38894	393188,5611	1387766,3950
	38895	393157,7322	1387767,2740
	38896	393144,7522	1387767,3660
	38897	393092,8543	1387779,5720
	38898	393080,2779	1387788,0170
	38899	393064,7825	1387792,3760
	38900	393051,6481	1387798,3230
	38901	393042,0605	1387801,9240
	38902	393004,2033	1387818,6850
	38903	392984,9840	1387825,8580
	38904	392982,7620	1387827,0870
	38905	392982,6219	1387826,7400
	38906	392976,7285	1387828,9390
	38907	392968,8765	1387834,7720
	38908	392963,8819	1387840,5630
	38909	392944,6998	1387853,2340
	38910	392899,8104	1387866,9240
	38911	392881,1874	1387874,5060
	38912	392876,0935	1387866,9740
	38859	392812,7545	1387900,4700
	38913	392853,7322	1374217,6544
	38914	392871,7337	1374228,9660
	38915	392877,3318	1374232,0770
	38916	392884,8100	1374215,0100
	38917	392903,4900	1374197,8300
	38918	392918,6200	1374174,1400
	38919	392928,7300	1374155,9300
	38920	392950,2100	1374165,0900
	38921	392968,6500	1374191,5200
	38922	392988,5200	1374212,2800
	38923	393014,9500	1374209,5100
	38924	393021,8300	1374186,5600
	38925	393002,1900	1374161,3500
	38926	392965,3900	1374133,7100
	38927	392948,8600	1374114,3800
	38928	392957,1800	1374067,6800
	38929	392980,0700	1373989,0500
	38930	392992,1400	1373950,3000
	38931	393004,3400	1373922,2300
	38932	393042,6300	1373870,3100
	38933	393065,6583	1373839,1920
	38934	393065,6579	1373839,1920
	38935	393065,4453	1373824,9430

## Сведения о границах территориальной зоны природных ландшафтов (Р-3)

Сведения о характерных точках границ объекта	№ точки	Координаты	
		X	Y
	38936	393065,0125	1373795,9410
	38937	393052,1089	1373775,8270
	38938	393030,8477	1373758,7390
	38939	392997,1591	1373753,4410
	38940	392997,1589	1373753,4410
	38941	392921,7272	1373766,1690
	38942	392921,7270	1373766,1690
	38943	392911,5409	1373765,1510
	38944	392911,5408	1373765,1510
	38945	392946,7500	1373781,6000
	38946	392985,6100	1373805,3500
	38947	393023,8800	1373801,5200
	38948	393060,8100	1373795,9300
	38949	393017,1600	1373852,0700
	38950	392979,2300	1373892,6400
	38951	392961,4800	1373932,3700
	38952	392937,1300	1373993,5300
	38953	392918,2900	1374040,3800
	38954	392911,8500	1374092,6900
	38955	392897,9400	1374148,9600
	38956	392876,5300	1374184,8700
	38913	392853,7322	1374217,6544
	38957	392932,4097	1371354,8870
	38958	392959,8814	1371351,8360
	38959	393012,8472	1371353,8310
	38960	393094,6264	1371334,0040
	38961	393180,1590	1371329,3290
	38962	393214,3513	1371312,1494
	38963	393171,8700	1371318,2900
	38957	392932,4097	1371354,8870
	38964	392983,0200	1373362,1800
	38965	392983,0246	1373362,1910
	38966	392983,0929	1373362,2160
	38967	392989,8914	1373369,0500
	38968	392991,4468	1373370,6140
	38969	392993,6080	1373371,2930
	38970	393018,7552	1373379,1980
	38971	393059,0489	1373387,5240
	38972	393079,9531	1373396,0020
	38973	393097,9661	1373403,3080
	38974	393120,7245	1373417,8500
	38975	393133,5416	1373432,1630
	38976	393152,4427	1373461,0390

## Сведения о границах территориальной зоны природных ландшафтов (Р-3)

Сведения о характерных точках границ объекта	№ точки	Координаты	
		X	Y
	38977	393156,7729	1373469,6770
	38978	393165,4329	1373486,9520
	38979	393174,2231	1373512,9290
	38980	393187,0835	1373530,1420
	38981	393242,3797	1373575,7310
	38982	393289,4914	1373604,7784
	38983	393265,2500	1373585,9000
	38984	393236,3100	1373550,1800
	38985	393217,6200	1373528,0400
	38986	393204,7200	1373493,0800
	38987	393186,3200	1373469,5700
	38988	393136,9100	1373426,4800
	38989	393099,1100	1373398,5400
	38990	393073,0100	1373387,2100
	38991	393020,2900	1373375,6300
	38964	392983,0200	1373362,1800
	38992	392993,7000	1373240,0420
	38993	392993,8298	1373248,7430
	38994	393002,3604	1373257,3180
	38995	393019,2914	1373265,7680
	38996	393053,0668	1373276,8670
	38997	393116,1575	1373281,7280
	38998	393158,2904	1373289,8020
	38999	393175,1780	1373295,3510
	39000	393183,6217	1373298,1260
	39001	393183,6219	1373298,1260
	39002	393187,7788	1373295,1630
	39003	393187,7355	1373292,2630
	39004	393166,3878	1373269,3750
	39005	393132,5259	1373252,4750
	39006	393103,0376	1373247,1130
	39007	393103,0375	1373247,1130
	39008	393056,8776	1373250,7030
	39009	393056,8772	1373250,7030
	39010	393035,7463	1373242,3160
	39011	393014,7015	1373239,7290
	39012	393002,0578	1373237,0170
	39013	393002,0575	1373237,0170
	38992	392993,7000	1373240,0420
	39014	393015,1600	1370197,5200
	39015	393086,2300	1370228,2200
	39016	393353,3700	1370304,1700
	39017	393476,4200	1370363,2500

## Сведения о границах территориальной зоны природных ландшафтов (Р-3)

Сведения о характерных точках границ объекта	№ точки	Координаты	
		X	Y
	39018	393537,9300	1370404,9200
	39019	393612,4900	1370443,7700
	39020	393636,4200	1370444,5400
	39021	393645,5200	1370404,2500
	39022	393503,0500	1370295,2200
	39023	393428,0900	1370254,5100
	39024	393402,4400	1370238,4500
	39025	393180,5600	1370140,8800
	39026	393083,9500	1370099,3500
	39027	393025,0300	1370132,7400
	39014	393015,1600	1370197,5200
	39028	393029,5100	1369807,7500
	39029	393099,5300	1369867,6700
	39030	393214,4700	1369935,9900
	39031	393361,6200	1370092,9500
	39032	393428,2000	1370179,1500
	39033	393645,5800	1370384,9900
	39034	393803,5691	1370352,9302
	39035	393783,6035	1370342,1290
	39036	393781,0829	1370341,5160
	39037	393713,3586	1370307,7170
	39038	393653,4652	1370271,7240
	39039	393642,7589	1370265,9320
	39040	393638,8277	1370262,9280
	39041	393628,5740	1370256,7660
	39042	393620,6267	1370249,0190
	39043	393520,1648	1370172,2480
	39044	393335,2775	1369996,2280
	39045	393197,4312	1369894,9510
	39046	393084,3817	1369828,3480
	39028	393029,5100	1369807,7500
	39047	393128,6900	1370344,5300
	39048	393137,8600	1370382,5000
	39049	393161,7300	1370405,6700
	39050	393180,0600	1370407,2800
	39051	393199,3600	1370399,1300
	39052	393211,7400	1370377,2800
	39053	393203,1300	1370351,2600
	39054	393184,0400	1370323,1400
	39055	393160,8500	1370321,2500
	39056	393145,3200	1370332,6800
	39047	393128,6900	1370344,5300
	39057	393223,1600	1376284,4300



## Сведения о границах территориальной зоны природных ландшафтов (Р-3)

Сведения о характерных точках границ объекта	№ точки	Координаты	
		X	Y
	39058	393227,9500	1376296,4400
	39059	393234,4200	1376312,6800
	39060	393238,9900	1376310,9000
	39061	393265,9300	1376318,6600
	39062	393276,2700	1376321,6300
	39063	393281,4500	1376314,7200
	39064	393292,3741	1376269,5200
	39065	393335,8847	1376276,1390
	39066	393336,9980	1376270,0410
	39067	393341,4423	1376245,6640
	39068	393274,0050	1376234,6440
	39069	393260,9513	1376252,7500
	39070	393250,0637	1376267,8500
	39071	393243,9917	1376271,5930
	39057	393223,1600	1376284,4300
	39072	393250,5002	1387930,8290
	39073	393251,4598	1387948,8120
	39074	393257,4573	1387963,0090
	39075	393265,8537	1387972,0000
	39076	393285,1597	1387982,7730
	39077	393310,4385	1387974,8010
	39078	393330,4309	1387973,8680
	39079	393348,4331	1387967,2480
	39080	393372,2259	1387965,6230
	39081	393409,4861	1387951,4120
	39082	393417,9820	1387947,8190
	39083	393409,4681	1387935,9010
	39084	393368,2029	1387951,3930
	39085	393345,6611	1387951,7290
	39086	393329,2558	1387958,9600
	39087	393291,4934	1387960,7940
	39088	393281,5185	1387952,0510
	39089	393279,5094	1387945,0950
	39090	393279,9880	1387934,6080
	39091	393281,1490	1387927,2870
	39092	393286,7636	1387924,1220
	39093	393283,6720	1387920,1330
	39094	393304,9290	1387905,1610
	39095	393308,2910	1387902,9520
	39096	393324,1650	1387891,7910
	39097	393325,6203	1387893,4400
	39098	393328,8675	1387890,3730
	39099	393339,2556	1387871,9790

## Сведения о границах территориальной зоны природных ландшафтов (Р-3)

Сведения о характерных точках границ объекта	№ точки	Координаты	
		X	Y
	39100	393284,2657	1387794,8890
	39101	393275,0321	1387794,0020
	39102	393262,4114	1387794,9680
	39103	393269,9220	1387796,5510
	39104	393258,7909	1387805,6800
	39105	393275,5011	1387804,1570
	39106	393288,5704	1387807,4560
	39107	393319,2862	1387844,1520
	39108	393324,1622	1387851,7010
	39109	393326,1308	1387862,5150
	39110	393327,1320	1387863,8240
	39111	393326,4639	1387864,3440
	39112	393326,5836	1387865,0020
	39113	393321,0393	1387876,5170
	39114	393307,8165	1387892,4910
	39115	393265,2568	1387919,6450
	39072	393250,5002	1387930,8290
	39116	393252,8100	1376805,1800
	39117	393266,4400	1376800,9700
	39118	393320,8200	1376772,2200
	39119	393323,3500	1376771,3000
	39120	393324,2500	1376770,9700
	39121	393329,6200	1376785,3000
	39122	393331,5100	1376784,9200
	39123	393331,5600	1376784,9000
	39124	393330,0000	1376796,3400
	39125	393328,2800	1376799,1400
	39126	393326,3400	1376804,1000
	39127	393325,1862	1376813,2580
	39128	393331,0827	1376814,0630
	39129	393332,5540	1376814,2638
	39130	393334,3000	1376801,7800
	39131	393381,9100	1376808,4400
	39132	393398,9090	1376810,8180
	39133	393404,7640	1376768,4630
	39134	393435,0500	1376771,4700
	39135	393449,4570	1376773,1529
	39136	393460,8350	1376730,3000
	39137	393462,7977	1376722,0030
	39138	393401,8444	1376711,9550
	39139	393380,8435	1376506,3230
	39140	393374,8100	1376506,5500
	39141	393355,7100	1376507,2700

## Сведения о границах территориальной зоны природных ландшафтов (Р-3)

Сведения о характерных точках границ объекта	№ точки	Координаты	
		X	Y
	39142	393356,6200	1376538,7500
	39143	393358,6600	1376569,9300
	39144	393363,6000	1376569,7200
	39145	393364,9700	1376603,2800
	39146	393364,2700	1376606,8600
	39147	393341,4500	1376603,3300
	39148	393326,6850	1376601,0454
	39149	393324,1400	1376611,1600
	39150	393322,5000	1376618,4800
	39151	393321,3800	1376623,5000
	39152	393319,4300	1376633,6700
	39153	393318,2800	1376643,6800
	39154	393315,9900	1376661,8900
	39155	393299,6000	1376708,9800
	39156	393283,3900	1376753,9700
	39157	393287,0900	1376757,0200
	39158	393282,4700	1376766,0400
	39116	393252,8100	1376805,1800
	39159	393258,5833	1374007,2450
	39160	393279,5300	1374012,9200
	39161	393313,3900	1374015,1400
	39162	393343,7000	1374010,5300
	39163	393371,0900	1374011,9000
	39164	393400,2100	1374005,0000
	39165	393447,1563	1373975,2950
	39166	393441,5649	1373973,0760
	39167	393441,5647	1373973,0760
	39168	393420,6498	1373979,1890
	39169	393403,9352	1373985,2400
	39170	393383,0641	1373994,2540
	39171	393383,0639	1373994,2550
	39172	393366,1329	1373985,8040
	39173	393340,8011	1373977,4800
	39174	393324,0001	1373977,7310
	39175	393307,2421	1373980,8820
	39176	393273,9427	1374001,6840
	39159	393258,5833	1374007,2450
	39177	393290,5049	1376208,6280
	39178	393304,1300	1376213,0400
	39179	393321,8400	1376218,2400
	39180	393330,9600	1376217,4500
	39181	393337,6600	1376215,8700
	39182	393343,3530	1376214,6450

## Сведения о границах территориальной зоны природных ландшафтов (Р-3)

Сведения о характерных точках границ объекта	№ точки	Координаты	
		X	Y
	39183	393350,0300	1376212,5700
	39184	393353,4600	1376206,9600
	39185	393356,7100	1376208,7200
	39186	393375,4200	1376156,5800
	39187	393373,8300	1376123,4400
	39188	393388,6700	1376123,8900
	39189	393446,3000	1376143,2700
	39190	393447,5600	1376132,6100
	39191	393454,0387	1376117,6310
	39192	393429,2451	1376104,4550
	39193	393387,2032	1376086,3590
	39194	393325,0603	1376142,1940
	39195	393315,1798	1376177,7380
	39177	393290,5049	1376208,6280
	39196	393301,9354	1371453,8880
	39197	393314,9353	1371473,4369
	39198	393315,3000	1371471,6200
	39199	393333,0100	1371469,2800
	39200	393346,6800	1371467,2300
	39201	393350,2000	1371459,9800
	39202	393343,1000	1371452,3300
	39203	393317,8000	1371444,7400
	39204	393304,7771	1371441,2943
	39196	393301,9354	1371453,8880
	39205	393303,2396	1373615,4851
	39206	393331,6244	1373644,0190
	39207	393357,2590	1373672,6460
	39208	393391,1209	1373689,5450
	39209	393416,4523	1373697,8700
	39210	393464,7025	1373709,9160
	39211	393466,5342	1373711,6512
	39212	393462,4500	1373707,7800
	39213	393429,4800	1373691,2100
	39214	393394,0500	1373688,3900
	39215	393345,7500	1373652,9700
	39216	393311,2200	1373621,7000
	39205	393303,2396	1373615,4851
	39217	393336,4354	1371397,6383
	39218	393523,9200	1371341,1100
	39219	393566,6400	1371344,7900
	39220	393663,4800	1371353,2100
	39221	393700,7400	1371323,3700
	39222	393804,2600	1371305,8200

## Сведения о границах территориальной зоны природных ландшафтов (Р-3)

Сведения о характерных точках границ объекта	№ точки	Координаты	
		X	Y
	39223	393928,3000	1371299,8700
	39224	394026,8700	1371332,9400
	39225	394120,8100	1371391,8100
	39226	394211,1000	1371410,6700
	39227	394192,0771	1371393,8770
	39228	394118,3266	1371339,7180
	39229	394036,8745	1371287,8840
	39230	394035,3488	1371287,5067
	39231	393973,6456	1371272,2500
	39232	393891,7975	1371267,9450
	39233	393824,3836	1371272,5910
	39234	393790,8246	1371275,9930
	39235	393684,9287	1371292,0770
	39236	393592,6521	1371302,1560
	39237	393512,4889	1371326,6530
	39238	393384,7295	1371371,4290
	39239	393343,0294	1371392,3570
	39217	393336,4354	1371397,6383
	39240	393339,9469	1388780,9570
	39241	393341,5790	1388783,5440
	39242	393493,9450	1388971,9240
	39243	393526,9810	1388996,9270
	39244	393575,9490	1389022,4910
	39245	393707,3750	1389073,9010
	39246	393853,9550	1389132,6850
	39247	393951,6730	1389163,5050
	39248	393965,3240	1389167,8230
	39249	394065,5270	1389199,4540
	39250	394084,8140	1389205,5390
	39251	394154,5620	1389299,1720
	39252	394204,4460	1389265,8260
	39253	394237,8000	1389315,6960
	39254	394187,9230	1389349,0530
	39255	394240,6760	1389419,8050
	39256	394265,1750	1389349,5750
	39257	394321,9690	1389355,4590
	39258	394334,9960	1389356,8130
	39259	394362,4040	1389385,2540
	39260	394363,4590	1389408,2520
	39261	394364,9950	1389441,8940
	39262	394336,8320	1389487,9610
	39263	394310,9420	1389481,9970
	39264	394286,2680	1389477,3430

## Сведения о границах территориальной зоны природных ландшафтов (Р-3)

Сведения о характерных точках границ объекта	№ точки	Координаты	
		X	Y
	39265	394281,8700	1389475,8180
	39266	394264,6860	1389467,4740
	39267	394278,6690	1389544,7990
	39268	394337,7920	1389555,0520
	39269	394327,5325	1389614,1710
	39270	394368,9200	1389634,2200
	39271	394421,3146	1389664,1700
	39272	394508,7373	1389753,9990
	39273	394370,8246	1389889,9270
	39274	394349,4253	1389913,9960
	39275	394274,9513	1389986,6190
	39276	394283,2113	1389994,0070
	39277	394309,7610	1389967,4510
	39278	394388,7308	1389888,4550
	39279	394452,7933	1389824,3860
	39280	394480,0044	1389797,1650
	39281	394609,5403	1389667,5460
	39282	394616,0034	1389661,0790
	39283	394617,4869	1389659,6880
	39284	394617,5822	1389659,5030
	39285	394634,9588	1389627,4280
	39286	394634,9472	1389627,4130
	39287	394617,5640	1389659,4750
	39288	394615,9910	1389661,0510
	39289	394591,6350	1389626,8870
	39290	394589,2950	1389623,5990
	39291	394286,2680	1389198,5200
	39292	394279,2570	1389188,6140
	39293	394274,6870	1389182,1600
	39294	394259,7000	1389160,9690
	39295	394259,0030	1389159,9900
	39296	394084,2920	1388912,9580
	39297	394010,6640	1388802,5130
	39298	393910,9970	1388660,7320
	39299	393872,2122	1388606,2930
	39300	393867,4187	1388609,9970
	39301	393819,3734	1388647,1320
	39302	393739,1969	1388534,1872
	39303	393738,3000	1388534,8600
	39304	393731,5600	1388524,4900
	39305	393732,0512	1388524,1211
	39306	393724,0523	1388512,8530
	39307	393719,4928	1388516,2190

## Сведения о границах территориальной зоны природных ландшафтов (Р-3)

Сведения о характерных точках границ объекта	№ точки	Координаты	
		X	Y
	39308	393702,2849	1388494,8500
	39309	393674,0060	1388455,0000
	39310	393671,4327	1388456,5380
	39311	393654,5824	1388435,6130
	39312	393463,4404	1388557,5060
	39313	393490,6852	1388606,0360
	39314	393514,0090	1388657,0500
	39315	393525,5060	1388673,6210
	39316	393527,7950	1388676,9170
	39317	393529,3870	1388679,2130
	39318	393351,9866	1388774,2470
	39240	393339,9469	1388780,9570
	39319	393349,8409	1373416,4330
	39320	393378,2581	1373445,9160
	39321	393399,7850	1373473,5560
	39322	393447,3342	1373514,2620
	39323	393476,3857	1373539,1330
	39324	393503,7743	1373570,6330
	39325	393596,9165	1373618,5580
	39326	393646,7636	1373641,0280
	39327	393743,8465	1373671,4880
	39328	393782,9307	1373692,1490
	39329	393861,8738	1373707,5130
	39330	393779,5200	1373680,5400
	39331	393688,5800	1373652,0900
	39332	393609,1900	1373618,6900
	39333	393521,5500	1373569,0900
	39334	393453,4000	1373510,5300
	39335	393482,1000	1373492,3000
	39336	393519,2300	1373497,6300
	39337	393677,8100	1373580,1400
	39338	393811,2800	1373633,2400
	39339	393831,1400	1373652,7700
	39340	393897,6100	1373672,6000
	39341	393975,6700	1373705,0200
	39342	394012,6600	1373713,4900
	39343	394024,9400	1373708,0100
	39344	393958,5700	1373677,6500
	39345	393856,8600	1373637,9400
	39346	393862,8300	1373627,2900
	39347	393796,3900	1373596,5300
	39348	393725,9400	1373552,2200
	39349	393683,2800	1373523,4300

## Сведения о границах территориальной зоны природных ландшафтов (Р-3)

Сведения о характерных точках границ объекта	№ точки	Координаты	
		X	Y
	39350	393559,9100	1373448,0300
	39351	393494,4100	1373415,2800
	39352	393518,9100	1373362,8100
	39353	393461,2432	1373320,9346
	39354	393461,4038	1373331,6930
	39355	393469,9772	1373343,1680
	39356	393482,6645	1373348,7800
	39357	393499,5089	1373351,4300
	39358	393508,0395	1373360,0050
	39359	393503,9257	1373365,8680
	39360	393491,4115	1373371,8560
	39361	393478,8540	1373374,9450
	39362	393466,4259	1373386,7340
	39363	393453,8684	1373389,8220
	39364	393449,8411	1373401,4850
	39365	393449,9277	1373407,2860
	39366	393466,9019	1373418,6360
	39367	393496,4341	1373426,8980
	39368	393543,0266	1373452,3100
	39369	393577,0183	1373477,9110
	39370	393593,9492	1373486,3610
	39371	393644,7854	1373514,6110
	39372	393682,9776	1373540,1480
	39373	393687,3510	1373551,6860
	39374	393683,1939	1373554,6490
	39375	393678,9939	1373554,7120
	39376	393678,9935	1373554,7120
	39377	393657,9059	1373549,2250
	39378	393657,8966	1373549,2200
	39379	393607,0836	1373520,9830
	39380	393607,0697	1373520,9750
	39381	393543,4160	1373478,4120
	39382	393517,9977	1373464,2870
	39383	393488,4227	1373453,1250
	39384	393437,6731	1373430,6750
	39385	393412,2981	1373419,4510
	39386	393395,4970	1373419,7010
	39387	393383,0261	1373428,5900
	39388	393383,0260	1373428,5900
	39389	393349,8415	1373416,4330
	39319	393349,8409	1373416,4330
	39390	393445,3583	1387919,8170
	39391	393452,7030	1387930,2400



## Сведения о границах территориальной зоны природных ландшафтов (Р-3)

Сведения о характерных точках границ объекта	№ точки	Координаты	
		X	Y
	39392	393454,5543	1387932,7410
	39393	393465,4662	1387926,8770
	39394	393506,6627	1387899,9020
	39395	393517,0120	1387891,1740
	39396	393523,3446	1387888,8610
	39397	393513,7612	1387872,8550
	39398	393507,9233	1387877,9720
	39399	393490,6745	1387892,5200
	39400	393456,0774	1387914,9470
	39390	393445,3583	1387919,8170
	39401	393524,5507	1387862,3300
	39402	393535,4552	1387880,4990
	39403	393555,4789	1387857,9240
	39404	393590,2085	1387822,4480
	39405	393604,1262	1387817,7640
	39406	393608,0482	1387808,4710
	39407	393622,5563	1387811,5620
	39408	393622,5675	1387811,5582
	39409	393608,7700	1387808,6200
	39410	393619,7600	1387804,5700
	39411	393623,0900	1387805,4100
	39412	393626,4900	1387804,9300
	39413	393630,0300	1387804,1400
	39414	393630,4700	1387801,9700
	39415	393634,8400	1387801,1300
	39416	393653,3500	1387801,8100
	39417	393677,6400	1387803,0300
	39418	393677,9900	1387803,0500
	39419	393689,4100	1387806,6800
	39420	393699,6800	1387809,8500
	39421	393702,4676	1387811,3174
	39422	393708,2024	1387813,1530
	39423	393715,2175	1387818,7750
	39424	393780,4806	1387850,3480
	39425	393788,9932	1387855,3440
	39426	393825,2740	1387863,2400
	39427	393868,4122	1387865,5491
	39428	393868,2500	1387862,8700
	39429	393883,3000	1387861,0900
	39430	393890,5300	1387860,4600
	39431	393899,9000	1387858,8500
	39432	393902,6000	1387858,6800
	39433	393902,9000	1387858,6100

## Сведения о границах территориальной зоны природных ландшафтов (Р-3)

Сведения о характерных точках границ объекта	№ точки	Координаты	
		X	Y
	39434	393902,2400	1387855,5300
	39435	393935,8200	1387853,1100
	39436	393936,2500	1387855,6600
	39437	393936,8233	1387859,0862
	39438	393946,9462	1387858,1100
	39439	393957,8152	1387859,4550
	39440	393956,9202	1387849,7040
	39441	393962,2793	1387751,8720
	39442	393991,9096	1387740,5650
	39443	394034,5859	1387730,7139
	39444	394034,5800	1387730,6800
	39445	394037,9747	1387729,9317
	39446	394063,2037	1387724,1080
	39447	394091,6609	1387707,5960
	39448	394114,4606	1387692,4310
	39449	394121,2923	1387689,4450
	39450	394121,9608	1387678,4590
	39451	394115,8586	1387680,4240
	39452	394084,6385	1387702,0240
	39453	394061,8011	1387714,6660
	39454	393991,8791	1387731,9960
	39455	393963,6879	1387741,5820
	39456	393953,1411	1387742,0500
	39457	393913,0286	1387799,7630
	39458	393875,3340	1387832,2970
	39459	393853,4483	1387842,5570
	39460	393827,7366	1387846,0450
	39461	393790,6583	1387836,6650
	39462	393781,5984	1387832,7650
	39463	393707,1779	1387796,3160
	39464	393681,2717	1387786,7690
	39465	393652,9616	1387782,5360
	39466	393635,4069	1387781,6930
	39467	393626,9257	1387785,0970
	39468	393574,7242	1387802,3280
	39469	393545,7932	1387839,6980
	39401	393524,5507	1387862,3300
	39470	393525,8031	1373751,1518
	39471	393573,4212	1373799,9580
	39472	393642,6949	1373816,2160
	39473	393712,1817	1373886,5910
	39474	393750,1590	1373901,3040
	39475	393809,1307	1373902,9980

## Сведения о границах территориальной зоны природных ландшафтов (Р-3)

Сведения о характерных точках границ объекта	№ точки	Координаты	
		X	Y
	39476	393849,1009	1373911,8370
	39477	393849,2070	1373911,8817
	39478	393837,3000	1373906,1000
	39479	393774,8200	1373896,2100
	39480	393718,8100	1373878,9900
	39481	393695,7900	1373857,5700
	39482	393669,0100	1373832,8600
	39483	393648,3600	1373813,0800
	39484	393615,4600	1373801,8700
	39485	393552,7900	1373764,6600
	39470	393525,8031	1373751,1518
	39486	393527,7172	1374722,3046
	39487	393535,9511	1374738,7300
	39488	393628,9525	1374800,0660
	39489	393684,1189	1374836,9540
	39490	393776,2340	1374892,5560
	39491	393949,7441	1374976,9930
	39492	393994,8939	1375005,4020
	39493	394075,1320	1375033,2140
	39494	394089,0500	1375036,5700
	39495	393891,0700	1374938,6400
	39496	393861,2800	1374909,7200
	39497	393965,9100	1374949,2700
	39498	394082,1900	1374982,7800
	39499	394202,9100	1375032,1500
	39500	394290,1000	1375026,6600
	39501	394327,2300	1374984,9800
	39502	394168,4400	1374914,3600
	39503	394050,0200	1374896,8600
	39504	393955,1500	1374846,2300
	39505	393832,7800	1374800,2200
	39506	393704,0000	1374772,7800
	39507	393656,0500	1374764,2500
	39508	393574,9100	1374757,2200
	39486	393527,7172	1374722,3046
	39509	393592,7322	1373967,9190
	39510	393592,8188	1373973,7200
	39511	393597,1918	1373985,2580
	39512	393618,4097	1373999,4460
	39513	393639,6709	1374016,5330
	39514	393686,3499	1374047,7460
	39515	393724,6719	1374081,9850
	39516	393771,3946	1374116,0970

## Сведения о границах территориальной зоны природных ландшафтов (Р-3)

Сведения о характерных точках границ объекта	№ точки	Координаты	
		X	Y
	39517	393796,8990	1374136,0230
	39518	393834,9614	1374152,8600
	39519	393885,7109	1374175,3100
	39520	393927,9304	1374189,1840
	39521	393982,8371	1374208,6710
	39522	394046,1009	1374225,1320
	39523	394104,9917	1374230,0550
	39524	394104,9918	1374230,0550
	39525	394121,6630	1374221,1030
	39526	394121,4467	1374206,6020
	39527	394117,0299	1374192,1640
	39528	394108,3699	1374174,8880
	39529	394078,5782	1374149,2250
	39530	394031,8991	1374118,0120
	39531	393981,0197	1374086,8620
	39532	393934,4267	1374061,4500
	39533	393896,2350	1374035,9120
	39534	393858,1294	1374016,1750
	39535	393815,9100	1374002,3000
	39536	393794,7786	1373993,9130
	39537	393739,9584	1373980,2270
	39538	393676,6946	1373963,7660
	39539	393626,1614	1373955,8170
	39540	393609,3173	1373953,1680
	39541	393609,3170	1373953,1680
	39542	393596,8024	1373959,1560
	39509	393592,7322	1373967,9190
	39543	393664,9500	1370604,2000
	39544	393691,8600	1370655,5500
	39545	393774,0100	1370702,1300
	39546	393828,7400	1370715,5200
	39547	393889,9800	1370763,1700
	39548	393985,7300	1370820,0400
	39549	394000,6800	1370820,1700
	39550	394028,7700	1370800,3300
	39551	393996,0300	1370759,3500
	39552	393864,9000	1370684,3500
	39553	393752,0400	1370632,2300
	39554	393795,6800	1370552,3800
	39555	393928,3300	1370628,8600
	39556	394081,6000	1370685,6000
	39557	394099,1200	1370682,7200
	39558	394103,0500	1370620,2700

## Сведения о границах территориальной зоны природных ландшафтов (Р-3)

Сведения о характерных точках границ объекта	№ точки	Координаты	
		X	Y
	39559	393785,4100	1370464,5600
	39543	393664,9500	1370604,2000
	39560	393703,8333	1374287,7670
	39561	393716,1600	1374304,5500
	39562	393741,4800	1374304,0300
	39563	393795,4500	1374294,9400
	39564	393809,4300	1374292,0100
	39565	393817,4800	1374295,4500
	39566	393822,1300	1374303,6900
	39567	393824,3600	1374317,9400
	39568	393776,4500	1374426,5500
	39569	393779,5500	1374521,3000
	39570	393790,2100	1374560,5900
	39571	393925,4800	1374629,0500
	39572	393966,9800	1374655,2900
	39573	394043,8000	1374629,8000
	39574	394052,1900	1374574,3100
	39575	394083,6500	1374493,6200
	39576	394135,7500	1374537,2700
	39577	394773,3200	1375106,1900
	39578	394902,0268	1375031,4218
	39579	394902,0267	1375031,4210
	39580	394888,3829	1375039,3470
	39581	394887,3900	1375035,3120
	39582	394952,2730	1374996,6400
	39583	394911,8378	1374847,0870
	39584	394912,8177	1374842,7020
	39585	394911,8118	1374833,6910
	39586	394913,6877	1374840,7890
	39587	394913,6883	1374840,7834
	39588	394862,4900	1374647,0900
	39589	394914,5660	1374600,6960
	39590	394913,9469	1374595,8030
	39591	394913,9302	1374595,6710
	39592	394913,9560	1374595,6490
	39593	394979,3270	1374538,6380
	39594	394967,4060	1374377,0670
	39595	394966,1084	1374375,6500
	39596	394967,2815	1374369,9880
	39597	394580,6200	1373947,5400
	39598	394486,6910	1374044,5600
	39599	394493,2098	1374046,1590
	39600	394083,2550	1374475,8510

## Сведения о границах территориальной зоны природных ландшафтов (Р-3)

Сведения о характерных точках границ объекта	№ точки	Координаты	
		X	Y
	39601	394095,7324	1374487,1870
	39602	394088,7930	1374487,6560
	39603	394063,5910	1374488,0320
	39604	394032,0221	1374507,5450
	39605	394002,6206	1374507,9840
	39606	394002,6202	1374507,9840
	39607	393975,3201	1374471,8170
	39608	393936,0686	1374453,0390
	39609	393915,0242	1374450,4530
	39610	393915,0238	1374450,4530
	39611	393898,3957	1374462,3040
	39612	393900,7798	1374487,2620
	39613	393901,1259	1374510,4640
	39614	393890,8604	1374520,4340
	39615	393878,4761	1374535,1230
	39616	393849,2473	1374547,1620
	39617	393836,6464	1374547,3500
	39618	393836,6460	1374547,3500
	39619	393815,5151	1374538,9630
	39620	393789,9670	1374516,1370
	39621	393784,8408	1374468,7080
	39622	393780,1382	1374420,5560
	39623	393821,3624	1374367,7260
	39624	393825,3031	1374350,2620
	39625	393828,9410	1374312,4970
	39626	393820,2806	1374295,2210
	39627	393807,4202	1374278,0080
	39628	393777,8016	1374263,9450
	39629	393777,8015	1374263,9450
	39630	393748,4861	1374270,1840
	39560	393703,8333	1374287,7670
	39631	393745,4703	1377491,0700
	39632	393745,4717	1377491,0710
	39633	393755,3557	1377502,5550
	39634	393762,1824	1377507,8470
	39635	393763,2490	1377506,7190
	39636	393793,8918	1377481,0670
	39637	393793,8931	1377481,0660
	39638	393791,9560	1377478,9060
	39639	393802,5590	1377467,5040
	39640	393802,5628	1377467,5080
	39641	393818,7700	1377456,3400
	39642	393820,0580	1377457,6590

## Сведения о границах территориальной зоны природных ландшафтов (Р-3)

Сведения о характерных точках границ объекта	№ точки	Координаты	
		X	Y
	39643	393840,3507	1377439,5060
	39644	393864,2953	1377427,6780
	39645	393864,2960	1377427,6790
	39646	393864,3000	1377427,6800
	39647	393863,9400	1377427,3600
	39648	393893,0500	1377395,2500
	39649	393906,4900	1377388,1000
	39650	393909,8400	1377388,6500
	39651	393913,4700	1377399,6200
	39652	393913,4760	1377399,6210
	39653	393915,7653	1377388,0583
	39654	393915,7522	1377388,0540
	39655	393910,6800	1377386,2200
	39656	393904,8200	1377380,0800
	39657	393903,0300	1377379,3400
	39658	393876,3700	1377390,9900
	39659	393844,8100	1377413,1700
	39660	393834,4900	1377426,2500
	39661	393791,3500	1377457,3700
	39662	393786,2900	1377464,3300
	39663	393771,3700	1377475,5300
	39664	393763,3600	1377479,3500
	39665	393749,1600	1377491,8800
	39631	393745,4703	1377491,0700
	39666	393877,3797	1373923,7672
	39667	393877,8035	1373923,9460
	39668	393884,4706	1373922,7670
	39669	394072,0847	1373995,5770
	39670	394084,6855	1373995,3890
	39671	394092,9560	1373986,5630
	39672	394088,6695	1373980,8260
	39673	394075,9818	1373975,2130
	39674	394042,2497	1373967,0140
	39675	393995,7004	1373944,5020
	39676	393958,8228	1373922,1137
	39677	393953,9300	1373922,5700
	39678	393933,0500	1373929,6000
	39679	393903,0300	1373919,4900
	39680	393877,8100	1373923,9400
	39666	393877,3797	1373923,7672
	39681	393933,5222	1370363,9923
	39682	394047,1000	1370376,0200
	39683	394373,1200	1370454,8500

## Сведения о границах территориальной зоны природных ландшафтов (Р-3)

Сведения о характерных точках границ объекта	№ точки	Координаты	
		X	Y
	39684	394455,5000	1370479,4000
	39685	394488,0900	1370450,3100
	39686	394462,7877	1370448,0300
	39687	394377,9868	1370443,7650
	39688	394177,1537	1370393,9840
	39689	394053,5799	1370361,6680
	39681	393933,5222	1370363,9923
	39690	393935,4200	1371739,4200
	39691	393964,5600	1371755,3300
	39692	393979,5600	1371770,2300
	39693	393999,4900	1371817,5800
	39694	394000,2100	1371817,5700
	39695	394009,7300	1371816,9100
	39696	394021,8700	1371815,6700
	39697	394034,0500	1371815,4900
	39698	394046,7300	1371814,2400
	39699	394063,1000	1371811,8700
	39700	394081,5300	1371805,7800
	39701	394103,6700	1371800,1500
	39702	394128,5500	1371799,2500
	39703	394149,7100	1371798,9400
	39704	394170,3100	1371796,5100
	39705	394195,5000	1371781,8500
	39706	394211,9000	1371781,6100
	39707	394232,5500	1371782,3600
	39708	394244,6300	1371775,3000
	39709	394251,2900	1371760,3800
	39710	394252,1700	1371748,1800
	39711	394251,4800	1371738,1500
	39712	394242,3700	1371730,8600
	39713	394221,1400	1371726,4200
	39714	394200,4000	1371720,3900
	39715	394176,0100	1371717,0300
	39716	394145,8300	1371716,4200
	39717	394117,8000	1371717,3800
	39718	394077,5700	1371716,9200
	39719	394011,4500	1371718,9700
	39720	393967,1200	1371728,6300
	39721	393936,0500	1371739,1300
	39690	393935,4200	1371739,4200
	39722	393957,9730	1377274,7070
	39723	393961,6960	1377279,3170
	39724	393973,3515	1377280,0730



## Сведения о границах территориальной зоны природных ландшафтов (Р-3)

Сведения о характерных точках границ объекта	№ точки	Координаты	
		X	Y
	39725	393974,5784	1377276,7270
	39726	393980,9120	1377263,8510
	39727	393977,1160	1377262,4810
	39728	393994,4653	1377170,7785
	39729	393993,7400	1377170,5000
	39730	393996,5800	1377158,9300
	39731	393997,9100	1377147,3900
	39732	393995,8000	1377146,3700
	39733	393994,7900	1377145,2700
	39734	393995,5000	1377140,6900
	39735	394001,1526	1377135,4318
	39736	394001,4917	1377133,6400
	39737	393999,6300	1377133,2800
	39738	394003,0800	1377107,7410
	39739	394004,9920	1377078,8480
	39740	393996,1010	1377074,6620
	39741	393981,5590	1377163,3890
	39742	393981,4680	1377163,3490
	39743	393981,4677	1377163,3500
	39744	393967,4080	1377202,9880
	39745	393966,7950	1377221,0590
	39746	393966,2070	1377238,5140
	39747	393965,9040	1377247,7260
	39722	393957,9730	1377274,7070
	39748	394053,3300	1381711,1000
	39749	394370,4115	1382097,2880
	39750	394370,4120	1382097,2880
	39751	394399,0467	1382089,1000
	39752	394663,9092	1382013,3500
	39753	394715,9070	1381998,4790
	39754	394716,6100	1381998,2800
	39755	394834,3170	1382006,5920
	39756	394835,3231	1382009,8520
	39757	394840,1149	1382008,7090
	39758	394845,8403	1382007,6990
	39759	394845,7990	1382007,4030
	39760	395173,5811	1381952,2334
	39761	395244,7160	1381940,2611
	39762	395298,9700	1381931,1300
	39763	395312,9600	1381926,5800
	39764	395312,7800	1381925,9500
	39765	395330,4400	1381920,2400
	39766	395330,6500	1381920,8300

## Сведения о границах территориальной зоны природных ландшафтов (Р-3)

Сведения о характерных точках границ объекта	№ точки	Координаты	
		X	Y
	39767	395406,7100	1381896,1000
	39768	395406,5800	1381895,6500
	39769	395425,2700	1381889,8500
	39770	395425,3400	1381890,0500
	39771	395464,0500	1381877,4600
	39772	395463,9400	1381877,1300
	39773	395482,6600	1381871,4100
	39774	395501,9411	1381863,7635
	39775	395522,5369	1381855,5957
	39776	395529,7228	1381852,7459
	39777	395587,4132	1381829,8680
	39778	395749,7343	1381765,4942
	39779	395749,7700	1381765,4800
	39780	395757,9231	1381760,4192
	39781	395761,5645	1381758,1640
	39782	395768,4930	1381753,8620
	39783	395776,7515	1381749,4550
	39784	395785,7470	1381744,6540
	39785	395794,4932	1381740,1640
	39786	395802,5300	1381736,0400
	39787	395820,3686	1381726,8980
	39788	395839,7700	1381716,9580
	39789	395839,8415	1381716,9000
	39790	395839,9060	1381716,8470
	39791	395964,5400	1381652,8800
	39792	395709,0700	1381377,8400
	39793	395671,6060	1381337,4900
	39794	395662,1590	1381327,3200
	39795	395567,1610	1381225,0410
	39796	395428,9210	1381076,2550
	39797	395364,4311	1381009,1680
	39798	395360,4060	1381007,8650
	39799	395360,1720	1381008,0960
	39800	395359,1130	1381009,1440
	39801	395328,9800	1381038,6300
	39802	395301,2400	1381010,5500
	39803	395300,5500	1381011,2200
	39804	395299,2100	1381009,7400
	39805	395297,6700	1381011,2400
	39806	395292,5700	1381006,0700
	39807	395291,1000	1381007,4300
	39808	395286,0500	1381002,2800
	39809	395289,7200	1380998,8400

## Сведения о границах территориальной зоны природных ландшафтов (Р-3)

Сведения о характерных точках границ объекта	№ точки	Координаты	
		X	Y
	39810	395287,8400	1380996,9400
	39811	395289,3700	1380995,6400
	39812	395275,1300	1380981,2600
	39813	395268,5900	1380974,6600
	39814	395271,8100	1380966,0500
	39815	395270,2700	1380964,4600
	39816	395274,0800	1380954,2900
	39817	395274,5300	1380953,1000
	39818	395283,3100	1380929,6400
	39819	395277,9330	1380916,3880
	39820	395272,8420	1380929,3680
	39821	395270,8400	1380932,4800
	39822	395269,9600	1380934,7300
	39823	395255,3000	1380972,8000
	39824	395252,9289	1380973,0558
	39825	395247,4581	1380986,4900
	39826	395239,2353	1381006,6840
	39827	395238,4741	1381006,3660
	39828	395238,4620	1381006,3610
	39829	395203,8460	1381081,3360
	39830	395197,4500	1381095,5100
	39831	395188,2310	1381113,2100
	39832	395182,3800	1381123,6700
	39833	395180,2920	1381127,0450
	39834	395154,2700	1381159,1100
	39835	395139,3460	1381164,4230
	39836	394979,1200	1381195,8800
	39837	394940,6200	1381202,9500
	39838	394939,1800	1381201,0100
	39839	394886,1077	1381234,9147
	39840	394888,7000	1381240,9480
	39841	394892,0753	1381246,9440
	39842	394874,3480	1381258,4040
	39843	394871,6083	1381260,2050
	39844	394863,3953	1381265,7730
	39845	394851,2347	1381274,0020
	39846	394833,5500	1381241,8200
	39847	394833,3960	1381241,7720
	39848	394793,7500	1381256,2040
	39849	394785,8110	1381255,4550
	39850	394773,8350	1381254,2290
	39851	394752,6470	1381248,0570
	39852	394745,0370	1381246,0600

## Сведения о границах территориальной зоны природных ландшафтов (Р-3)

Сведения о характерных точках границ объекта	№ точки	Координаты	
		X	Y
	39853	394741,0110	1381246,5090
	39854	394738,6460	1381249,9370
	39855	394731,9480	1381254,0680
	39856	394728,0320	1381255,0580
	39857	394720,0780	1381255,5140
	39858	394654,2100	1381238,9470
	39859	394566,9100	1381295,1460
	39860	394563,0440	1381296,1860
	39861	394555,6680	1381293,3350
	39862	394549,2400	1381288,2910
	39863	394457,9033	1381145,1583
	39864	394457,6526	1381145,3360
	39865	394422,6678	1381170,9610
	39866	394412,4877	1381166,5950
	39867	394400,7119	1381176,2340
	39868	394340,7109	1381237,2710
	39869	394331,2921	1381246,8530
	39870	394328,3322	1381249,5780
	39871	394238,7541	1381331,9700
	39872	394153,5271	1381410,3560
	39873	394133,4208	1381420,9180
	39874	394132,3100	1381420,4600
	39875	394084,4800	1381446,0500
	39876	394070,5500	1381481,1100
	39877	394058,4800	1381526,3700
	39878	394066,3300	1381547,8200
	39879	394068,8600	1381549,7900
	39880	394078,5483	1381545,4710
	39881	394078,5508	1381545,4710
	39882	394055,3823	1381697,6217
	39748	394053,3300	1381711,1000
	39883	394136,9635	1387682,6780
	39884	394184,4860	1387665,0320
	39885	394213,6114	1387661,4930
	39886	394233,8759	1387667,3990
	39887	394245,8169	1387677,1540
	39888	394261,8031	1387707,2610
	39889	394264,0276	1387707,4860
	39890	394264,1500	1387708,9840
	39891	394266,0379	1387714,8570
	39892	394266,9364	1387714,7440
	39893	394267,9336	1387718,2230
	39894	394275,4700	1387729,7910

## Сведения о границах территориальной зоны природных ландшафтов (Р-3)

Сведения о характерных точках границ объекта	№ точки	Координаты	
		X	Y
	39895	394285,3035	1387743,9230
	39896	394293,9956	1387759,7770
	39897	394319,6145	1387764,4410
	39898	394370,9628	1387741,6980
	39899	394389,1172	1387723,0870
	39900	394407,2071	1387711,7020
	39901	394447,8767	1387697,2020
	39902	394457,8279	1387699,0380
	39903	394480,0318	1387696,4550
	39904	394500,1086	1387686,1020
	39905	394550,0970	1387683,6400
	39906	394619,8546	1387677,1700
	39907	394631,3460	1387677,3290
	39908	394649,7508	1387647,1120
	39909	394655,2129	1387622,2390
	39910	394637,1520	1387620,5330
	39911	394638,2458	1387600,6630
	39912	394639,3770	1387600,7260
	39913	394639,4182	1387600,1350
	39914	394640,5689	1387600,1680
	39915	394640,6488	1387597,4770
	39916	394639,4779	1387597,4340
	39917	394639,5270	1387596,7030
	39918	394638,5458	1387596,6380
	39919	394639,6539	1387580,4080
	39920	394655,5393	1387581,2310
	39921	394658,1197	1387589,9440
	39922	394659,2465	1387597,7590
	39923	394659,9555	1387597,8140
	39924	394664,3449	1387573,2650
	39925	394671,5793	1387562,3460
	39926	394693,6607	1387491,0900
	39927	394694,6747	1387458,9710
	39928	394703,6544	1387410,3080
	39929	394718,2378	1387386,9460
	39930	394718,1906	1387341,2440
	39931	394717,1500	1387347,6200
	39932	394712,7979	1387347,3288
	39933	394688,7257	1387410,5310
	39934	394680,4145	1387453,9580
	39935	394684,4697	1387475,5490
	39936	394670,1090	1387513,8390
	39937	394655,1486	1387561,2420

## Сведения о границах территориальной зоны природных ландшафтов (Р-3)

Сведения о характерных точках границ объекта	№ точки	Координаты	
		X	Y
	39938	394637,1878	1387559,1270
	39939	394618,9006	1387583,1210
	39940	394620,4944	1387666,8400
	39941	394548,7155	1387671,4830
	39942	394498,3435	1387674,2200
	39943	394478,2338	1387683,2530
	39944	394458,4025	1387684,3420
	39945	394448,4750	1387684,0940
	39946	394405,4420	1387699,8200
	39947	394382,6193	1387713,2600
	39948	394365,8266	1387731,7700
	39949	394318,8521	1387755,6210
	39950	394298,9236	1387751,8180
	39951	394292,0476	1387738,2350
	39952	394274,9097	1387713,0370
	39953	394268,2814	1387705,6860
	39954	394257,4568	1387687,5340
	39955	394248,5312	1387671,8360
	39956	394236,2614	1387660,8450
	39957	394212,2543	1387653,7530
	39958	394183,1197	1387656,6710
	39959	394158,0842	1387663,8740
	39960	394137,5469	1387673,0400
	39883	394136,9635	1387682,6780
	39961	394143,5800	1372713,0700
	39962	394209,5500	1372789,2800
	39963	394226,0100	1372807,9100
	39964	394250,7300	1372801,9600
	39965	394319,0200	1372824,8900
	39966	394342,5800	1372813,6000
	39967	394357,9600	1372814,9500
	39968	394365,0400	1372826,6800
	39969	394361,9400	1372872,2200
	39970	394389,8700	1372878,1000
	39971	394405,7900	1372876,6100
	39972	394413,2400	1372871,8300
	39973	394419,5300	1372861,8600
	39974	394438,5300	1372831,7900
	39975	394443,2900	1372814,6700
	39976	394441,2200	1372797,7200
	39977	394434,2400	1372791,0800
	39978	394417,3700	1372799,9800
	39979	394415,8600	1372808,5000

## Сведения о границах территориальной зоны природных ландшафтов (Р-3)

Сведения о характерных точках границ объекта	№ точки	Координаты	
		X	Y
	39980	394405,3900	1372798,5600
	39981	394405,0600	1372783,2600
	39982	394399,7300	1372773,1800
	39983	394384,2300	1372766,7300
	39984	394365,1900	1372753,5700
	39985	394346,3100	1372748,9100
	39986	394332,0000	1372718,6400
	39987	394317,9200	1372698,5400
	39988	394292,0800	1372687,2500
	39989	394272,7900	1372682,2900
	39990	394275,0600	1372679,2200
	39991	394158,3800	1372669,6400
	39961	394143,5800	1372713,0700
	39992	394189,6400	1372032,6300
	39993	394208,7100	1372050,7300
	39994	394231,6700	1372073,1700
	39995	394258,7700	1372103,2900
	39996	394283,8200	1372129,3200
	39997	394310,3500	1372157,9900
	39998	394328,5600	1372174,4600
	39999	394346,8500	1372194,6300
	40000	394358,5600	1372203,5400
	40001	394412,2200	1372228,2900
	40002	394423,5100	1372232,8400
	40003	394429,1000	1372227,9500
	40004	394444,6000	1372216,9400
	40005	394455,3800	1372207,2800
	40006	394467,0900	1372192,1400
	40007	394478,9500	1372177,2200
	40008	394486,7500	1372173,1000
	40009	394498,2700	1372171,6900
	40010	394535,9400	1372182,3700
	40011	394533,7500	1372174,8000
	40012	394526,7500	1372166,9800
	40013	394528,7500	1372159,0100
	40014	394537,0600	1372148,8300
	40015	394548,1300	1372145,4800
	40016	394576,0200	1372135,0200
	40017	394580,0500	1372128,5800
	40018	394561,1700	1372114,3800
	40019	394559,0900	1372109,2300
	40020	394561,0500	1372096,7800
	40021	394567,4300	1372092,7800

## Сведения о границах территориальной зоны природных ландшафтов (Р-3)

Сведения о характерных точках границ объекта	№ точки	Координаты	
		X	Y
	40022	394563,1900	1372090,2300
	40023	394531,9600	1372090,1500
	40024	394512,5800	1372103,6800
	40025	394500,3800	1372102,2700
	40026	394480,2600	1372101,5100
	40027	394473,3300	1372097,9100
	40028	394464,7000	1372087,9800
	40029	394455,5800	1372078,5900
	40030	394435,9000	1372072,5400
	40031	394420,4200	1372064,2900
	40032	394404,6000	1372067,1900
	40033	394388,1600	1372066,3700
	40034	394369,9800	1372053,4000
	40035	394354,5500	1372048,8700
	40036	394337,0900	1372048,6100
	40037	394312,1100	1372041,0400
	40038	394288,6200	1372027,0900
	40039	394265,6200	1372011,5700
	40040	394240,5700	1372000,3000
	40041	394225,2100	1371999,4700
	40042	394215,2500	1372005,9600
	40043	394200,1400	1372022,0700
	40044	394189,7100	1372032,2900
	39992	394189,6400	1372032,6300
	40045	394244,1000	1372312,4300
	40046	394258,3900	1372318,2000
	40047	394277,0400	1372315,6800
	40048	394305,3800	1372313,0200
	40049	394331,4700	1372307,3900
	40050	394357,3600	1372290,5800
	40051	394376,6400	1372281,3100
	40052	394410,8400	1372268,7500
	40053	394419,3100	1372286,5700
	40054	394443,5500	1372307,8700
	40055	394464,4600	1372306,8000
	40056	394474,3400	1372318,6200
	40057	394463,2100	1372323,2600
	40058	394480,7000	1372343,9300
	40059	394496,3100	1372339,2100
	40060	394519,0300	1372359,0400
	40061	394540,2900	1372381,1400
	40062	394570,4500	1372400,1200
	40063	394610,4400	1372425,6900



## Сведения о границах территориальной зоны природных ландшафтов (Р-3)

Сведения о характерных точках границ объекта	№ точки	Координаты	
		X	Y
	40064	394639,8600	1372443,9100
	40065	394639,2900	1372456,6200
	40066	394661,1900	1372472,7400
	40067	394710,3000	1372508,6100
	40068	394738,3100	1372532,8600
	40069	394835,0400	1372604,6500
	40070	394919,9000	1372684,0800
	40071	394977,3800	1372730,7700
	40072	394979,5200	1372719,5800
	40073	395154,1400	1372866,1600
	40074	395167,7000	1372877,9400
	40075	395213,3200	1372917,5700
	40076	395309,8100	1372980,3600
	40077	395442,9500	1373074,9500
	40078	395488,0300	1373100,9600
	40079	395481,9100	1373057,1500
	40080	395516,2800	1373073,3000
	40081	395547,7900	1373093,7900
	40082	395585,4800	1373102,2100
	40083	395627,4400	1373127,0500
	40084	395643,4300	1373112,7500
	40085	395621,8100	1373081,8600
	40086	395507,1800	1372998,7000
	40087	395441,4500	1372923,2600
	40088	395247,7600	1372743,2400
	40089	395183,5900	1372678,5200
	40090	395182,3600	1372678,3800
	40091	395143,2100	1372673,8900
	40092	395092,0200	1372664,6300
	40093	395025,5400	1372621,1700
	40094	395018,5500	1372568,6500
	40095	395041,0500	1372562,8100
	40096	395077,5400	1372575,2900
	40097	395129,3100	1372600,4200
	40098	395138,7900	1372593,8000
	40099	395098,3200	1372565,2700
	40100	395093,0200	1372561,6900
	40101	395044,2000	1372526,9900
	40102	395014,5500	1372473,3300
	40103	394999,7100	1372625,1200
	40104	394992,1400	1372659,5200
	40105	394986,3800	1372646,1000
	40106	394983,6500	1372637,4400

## Сведения о границах территориальной зоны природных ландшафтов (Р-3)

Сведения о характерных точках границ объекта	№ точки	Координаты	
		X	Y
	40107	394975,0200	1372635,2500
	40108	394972,2900	1372625,1900
	40109	394969,0700	1372623,9300
	40110	394966,8200	1372620,5900
	40111	394964,3500	1372621,4000
	40112	394959,8800	1372622,2100
	40113	394958,5900	1372619,7700
	40114	394953,6600	1372618,1800
	40115	394941,8000	1372612,9600
	40116	394937,5100	1372612,0800
	40117	394933,8800	1372607,7000
	40118	394927,6300	1372600,1500
	40119	394926,9600	1372596,8000
	40120	394920,1000	1372596,8400
	40121	394918,4400	1372593,0200
	40122	394914,0300	1372591,3300
	40123	394911,2500	1372587,4100
	40124	394900,5000	1372586,3900
	40125	394894,8100	1372580,4900
	40126	394889,1900	1372579,0800
	40127	394882,7100	1372572,8500
	40128	394859,0600	1372588,5100
	40129	394835,2500	1372569,4200
	40130	394707,9100	1372466,3400
	40131	394657,3900	1372425,7900
	40132	394636,7400	1372415,5900
	40133	394620,6200	1372406,8500
	40134	394570,7700	1372371,7300
	40135	394548,7800	1372349,6300
	40136	394516,2800	1372324,7100
	40137	394464,8700	1372284,3900
	40138	394443,1900	1372283,2100
	40139	394425,5800	1372255,0900
	40140	394402,9600	1372241,6100
	40141	394358,7300	1372232,1600
	40142	394328,3200	1372246,8200
	40143	394315,6600	1372268,2500
	40144	394300,9400	1372266,0100
	40145	394267,6000	1372283,6900
	40045	394244,1000	1372312,4300
	40146	394246,1885	1371267,1290
	40147	394297,3276	1371315,6810
	40148	394334,1191	1371336,1280

## Сведения о границах территориальной зоны природных ландшафтов (Р-3)

Сведения о характерных точках границ объекта	№ точки	Координаты	
		X	Y
	40149	394380,4953	1371347,0390
	40150	394419,3983	1371370,5910
	40151	394395,2215	1371379,7940
	40152	394360,8199	1371370,3600
	40153	394328,6777	1371364,2090
	40154	394346,6536	1371383,8340
	40155	394369,0123	1371407,4380
	40156	394402,9175	1371427,2380
	40157	394424,7012	1371442,6380
	40158	394425,1844	1371443,0790
	40159	394425,1900	1371443,0800
	40160	394391,1200	1371411,9800
	40161	394421,8700	1371367,0200
	40162	394379,5500	1371344,1800
	40163	394320,6700	1371327,6600
	40164	394288,5800	1371292,5900
	40146	394246,1885	1371267,1290
	40165	394288,5100	1370530,8200
	40166	394296,4200	1370559,4700
	40167	394320,6800	1370583,4000
	40168	394384,5500	1370606,7300
	40169	394431,2100	1370604,9100
	40170	394444,9500	1370599,8400
	40171	394445,5000	1370585,6500
	40172	394435,1200	1370565,2600
	40173	394426,1900	1370543,3500
	40174	394360,3800	1370514,4300
	40175	394307,1100	1370499,5400
	40165	394288,5100	1370530,8200
	40176	394352,6000	1371515,5400
	40177	394502,6900	1371627,1200
	40178	394563,0600	1371679,1700
	40179	394570,1500	1371683,9000
	40180	394563,9300	1371674,7400
	40181	394570,7300	1371669,1300
	40182	394578,0900	1371664,7600
	40183	394544,2300	1371636,0800
	40184	394522,1600	1371611,1900
	40185	394483,9281	1371573,3180
	40186	394483,9145	1371573,3140
	40187	394498,6292	1371587,8840
	40188	394498,6291	1371587,8840
	40189	394498,6291	1371587,8840

## Сведения о границах территориальной зоны природных ландшафтов (Р-3)

Сведения о характерных точках границ объекта	№ точки	Координаты	
		X	Y
	40190	394484,4241	1371584,1880
	40191	394419,7863	1371535,0080
	40192	394399,1027	1371521,1776
	40193	394368,4200	1371518,2400
	40176	394352,6000	1371515,5400
	40194	394360,7800	1371104,2400
	40195	394394,2281	1371112,1790
	40196	394440,6042	1371123,0900
	40197	394468,1324	1371137,7710
	40198	394480,3528	1371137,0380
	40199	394481,5532	1371130,4940
	40200	394490,3413	1371105,5850
	40201	394502,9865	1371044,3680
	40202	394622,3137	1370975,4150
	40203	394666,7427	1370942,6620
	40204	394729,0131	1370877,6050
	40205	394742,4366	1370856,5520
	40206	394753,8961	1370828,5090
	40207	394753,8128	1370821,2600
	40208	394754,3893	1370815,7990
	40209	394747,5733	1370759,0950
	40210	394746,8749	1370757,1730
	40211	394746,8087	1370752,7350
	40212	394745,4795	1370741,6770
	40213	394741,8282	1370673,8570
	40214	394734,5710	1370653,1740
	40215	394731,5123	1370633,7240
	40216	394718,6750	1370606,0650
	40217	394710,9233	1370595,3906
	40218	394723,4600	1370670,3800
	40219	394726,0400	1370745,2800
	40220	394707,6100	1370836,0900
	40221	394686,8800	1370881,0500
	40222	394643,6600	1370936,7600
	40223	394597,8300	1370979,9600
	40224	394502,8300	1371019,8000
	40225	394399,5000	1371087,3200
	40226	394376,7000	1371103,7200
	40194	394360,7800	1371104,2400
	40227	394416,6100	1371951,0900
	40228	394420,0100	1371966,3800
	40229	394433,3800	1371974,6600
	40230	394445,5400	1371974,4800

## Сведения о границах территориальной зоны природных ландшафтов (Р-3)

Сведения о характерных точках границ объекта	№ точки	Координаты	
		X	Y
	40231	394461,4400	1371975,8200
	40232	394474,1500	1371976,1700
	40233	394607,5400	1371977,8800
	40234	394617,0700	1371976,6800
	40235	394627,0400	1371971,7700
	40236	394630,1400	1371966,9600
	40237	394633,2600	1371962,6800
	40238	394633,7100	1371957,9100
	40239	394633,6100	1371951,5500
	40240	394632,9700	1371943,1000
	40241	394630,7300	1371935,1900
	40242	394624,2600	1371926,8200
	40243	394615,7100	1371921,6500
	40244	394603,4700	1371917,0700
	40245	394584,9600	1371917,3500
	40246	394571,1800	1371916,4900
	40247	394557,9200	1371915,6300
	40248	394547,2900	1371912,0900
	40249	394528,7000	1371907,6100
	40250	394510,2000	1371908,9400
	40251	394490,1000	1371909,2400
	40252	394469,9800	1371910,0600
	40253	394452,5200	1371910,3200
	40254	394439,9000	1371915,2700
	40255	394425,1600	1371921,3300
	40256	394417,3800	1371932,0300
	40227	394416,6100	1371951,0900
	40257	394451,3200	1372976,0500
	40258	394455,3200	1372993,4300
	40259	394500,3600	1373007,7000
	40260	394530,4900	1373023,4300
	40261	394524,7500	1373055,9100
	40262	394515,3400	1373031,4400
	40263	394498,4400	1373024,8500
	40264	394514,1100	1373053,2600
	40265	394522,4500	1373069,6400
	40266	394535,2500	1373091,8600
	40267	394551,3700	1373087,8900
	40268	394568,9200	1373095,0900
	40269	394593,9100	1373100,9400
	40270	394604,0200	1373110,7500
	40271	394605,5200	1373128,1700
	40272	394611,9100	1373139,2800

## Сведения о границах территориальной зоны природных ландшафтов (Р-3)

Сведения о характерных точках границ объекта	№ точки	Координаты	
		X	Y
	40273	394639,3800	1373143,8500
	40274	394670,6100	1373150,8700
	40275	394678,2800	1373163,2000
	40276	394699,6200	1373175,3400
	40277	394731,0200	1373193,5500
	40278	394743,8200	1373215,7700
	40279	394753,7400	1373213,1400
	40280	394763,8500	1373222,9500
	40281	394771,5500	1373237,7800
	40282	394784,1200	1373246,3100
	40283	394786,7700	1373256,2400
	40284	394788,1600	1373266,1800
	40285	394810,7800	1373279,5400
	40286	394834,6000	1373291,6300
	40287	394824,9800	1373314,2000
	40288	394863,5500	1373369,1700
	40289	394865,8100	1373356,0000
	40290	394855,2900	1373342,3900
	40291	394853,7500	1373322,4700
	40292	394857,1900	1373302,4900
	40293	394839,2500	1373269,1500
	40294	394816,2600	1373229,6300
	40295	394799,6800	1373204,9700
	40296	394820,5300	1373182,2600
	40297	394812,0300	1373175,4400
	40298	394817,4700	1373167,6400
	40299	394766,1300	1373138,5800
	40300	394685,7000	1373112,4800
	40301	394677,8600	1373088,5300
	40302	394699,0600	1373055,6200
	40303	394708,1500	1373057,5900
	40304	394739,3800	1373067,3500
	40305	394762,7900	1373053,0300
	40306	394764,7500	1373034,1800
	40307	394759,5300	1373004,8900
	40308	394768,0000	1372962,6200
	40309	394755,6300	1372959,3600
	40310	394731,5700	1372941,8000
	40311	394731,3400	1372924,0400
	40312	394726,3700	1372884,5600
	40313	394687,9800	1372872,2200
	40314	394673,0200	1372860,5000
	40315	394636,5900	1372853,3600

## Сведения о границах территориальной зоны природных ландшафтов (Р-3)

Сведения о характерных точках границ объекта	№ точки	Координаты	
		X	Y
	40316	394630,1000	1372866,3600
	40317	394612,5400	1372930,7500
	40318	394600,1900	1372998,4100
	40319	394603,4300	1373027,0300
	40320	394645,0600	1373037,4300
	40321	394682,7900	1373052,3900
	40322	394665,6400	1373081,7100
	40323	394607,3200	1373049,1700
	40324	394456,5500	1372961,6200
	40325	394451,9900	1372972,3900
	40257	394451,3200	1372976,0500
	40326	394512,1889	1377840,5750
	40327	394526,9000	1377843,4700
	40328	394526,7821	1377845,5590
	40329	394526,7200	1377846,6600
	40330	394526,5100	1377850,1200
	40331	394525,9700	1377859,1700
	40332	394525,4600	1377867,9800
	40333	394524,9400	1377876,8300
	40334	394524,8000	1377879,2700
	40335	394524,7200	1377885,7500
	40336	394524,6000	1377894,5600
	40337	394524,4900	1377903,7000
	40338	394524,4400	1377907,5600
	40339	394523,8700	1377911,4600
	40340	394520,6900	1377933,0800
	40341	394520,1570	1377942,4490
	40342	394525,5110	1377977,6820
	40343	394523,9560	1377989,7640
	40344	394518,3720	1378003,3970
	40345	394538,2570	1378048,3720
	40346	394548,2140	1378115,0430
	40347	394548,2140	1378115,0760
	40348	394558,2080	1378116,7370
	40349	394560,5510	1378119,5110
	40350	394564,6210	1378141,4360
	40351	394569,1000	1378143,6520
	40352	394567,9970	1378145,9000
	40353	394569,1180	1378146,4510
	40354	394566,4640	1378151,8280
	40355	394569,2460	1378168,2050
	40356	394556,9380	1378198,0840
	40357	394548,2241	1378219,2377

## Сведения о границах территориальной зоны природных ландшафтов (Р-3)

Сведения о характерных точках границ объекта	№ точки	Координаты	
		X	Y
	40358	394561,6369	1378223,1479
	40359	394564,4634	1378206,4650
	40360	394576,8426	1378133,3980
	40361	394592,6768	1378137,1730
	40362	394592,8060	1378132,9020
	40363	394593,7590	1378132,8880
	40364	394594,3660	1378131,6280
	40365	394594,6720	1378130,9930
	40366	394595,3910	1378122,9230
	40367	394593,7757	1378122,6540
	40368	394592,2601	1378099,6120
	40369	394597,3400	1378100,5710
	40370	394597,5730	1378091,8650
	40371	394591,7123	1378091,2830
	40372	394579,6700	1378090,0880
	40373	394583,5830	1378062,3880
	40374	394588,9850	1378064,1620
	40375	394589,6617	1378060,1060
	40376	394589,7245	1378059,7290
	40377	394589,7620	1378059,5050
	40378	394594,9160	1378060,3180
	40379	394603,3480	1378061,6360
	40380	394603,2640	1378061,2570
	40381	394601,5630	1378060,8260
	40382	394601,6760	1378060,3660
	40383	394595,1491	1378058,7690
	40384	394595,1500	1378058,7670
	40385	394596,2670	1378055,6760
	40386	394590,4050	1378053,9890
	40387	394588,8640	1378050,6170
	40388	394589,6130	1378041,1560
	40389	394589,9960	1378029,7530
	40390	394581,5500	1378025,4030
	40391	394578,8310	1378023,9940
	40392	394569,5630	1378020,4170
	40393	394568,9480	1378024,0730
	40394	394566,4961	1378020,0630
	40395	394566,4820	1378017,0680
	40396	394553,1930	1378011,3210
	40397	394558,5330	1377992,0490
	40398	394563,7670	1377993,8410
	40399	394565,3470	1377989,4460
	40400	394566,3360	1377986,0950



## Сведения о границах территориальной зоны природных ландшафтов (Р-3)

Сведения о характерных точках границ объекта	№ точки	Координаты	
		X	Y
	40401	394566,2481	1377967,4620
	40402	394566,9690	1377961,8150
	40403	394567,1667	1377955,7860
	40404	394569,9250	1377955,0340
	40405	394571,4720	1377951,9790
	40406	394572,1290	1377942,6280
	40407	394578,6740	1377913,6360
	40408	394573,6730	1377912,5370
	40409	394568,6061	1377911,9060
	40410	394555,3210	1377910,2520
	40411	394556,2590	1377883,8880
	40412	394555,7730	1377870,0480
	40413	394570,0230	1377857,4770
	40414	394571,0105	1377854,9330
	40415	394571,3272	1377852,9120
	40416	394571,2390	1377852,8740
	40417	394565,9570	1377850,6110
	40418	394564,7340	1377843,8590
	40419	394564,7120	1377841,0260
	40420	394565,2120	1377832,8870
	40421	394568,9570	1377827,3720
	40422	394568,5190	1377802,6610
	40423	394569,0198	1377802,6070
	40424	394567,6700	1377778,6300
	40425	394564,8500	1377778,6600
	40426	394564,7200	1377777,6700
	40427	394564,6400	1377769,7400
	40428	394566,6800	1377769,0600
	40429	394569,3600	1377749,4700
	40430	394570,7100	1377749,6300
	40431	394571,0200	1377748,5800
	40432	394571,9369	1377744,1380
	40433	394566,6540	1377742,5600
	40434	394561,5668	1377740,6860
	40435	394571,2085	1377721,7670
	40436	394569,0780	1377720,9600
	40437	394579,4704	1377700,3240
	40438	394579,3310	1377700,2930
	40439	394592,9050	1377675,4770
	40440	394604,4100	1377652,9570
	40441	394609,1260	1377654,6570
	40442	394612,2060	1377656,0150
	40443	394612,1480	1377656,3620

## Сведения о границах территориальной зоны природных ландшафтов (Р-3)

Сведения о характерных точках границ объекта	№ точки	Координаты	
		X	Y
	40444	394614,9180	1377657,5040
	40445	394615,1850	1377656,8580
	40446	394619,2870	1377658,5370
	40447	394622,7770	1377659,5880
	40448	394626,6869	1377656,0280
	40449	394626,9074	1377653,8200
	40450	394630,9050	1377654,9240
	40451	394630,6860	1377655,8360
	40452	394631,8580	1377656,2270
	40453	394632,1130	1377655,2490
	40454	394641,2160	1377617,9130
	40455	394643,8010	1377607,3320
	40456	394642,5450	1377606,4700
	40457	394639,0120	1377603,9120
	40458	394638,1161	1377603,3090
	40459	394638,1818	1377603,2360
	40460	394636,2450	1377601,6590
	40461	394633,7590	1377600,0210
	40462	394626,0400	1377594,8890
	40463	394632,7010	1377582,6430
	40464	394641,4970	1377587,0160
	40465	394644,4360	1377588,5090
	40466	394656,3420	1377562,9480
	40467	394670,9922	1377566,7590
	40468	394670,9995	1377566,7510
	40469	394678,5380	1377568,7150
	40470	394679,3000	1377566,3170
	40471	394679,2240	1377566,2840
	40472	394679,1489	1377560,1070
	40473	394678,8920	1377560,0200
	40474	394682,1110	1377552,0300
	40475	394671,0590	1377546,2960
	40476	394687,8960	1377538,3390
	40477	394697,1050	1377539,9640
	40478	394698,3665	1377540,5300
	40479	394714,2815	1377521,7150
	40480	394714,4280	1377499,3100
	40481	394716,2930	1377493,9080
	40482	394727,7070	1377478,9390
	40483	394728,5540	1377477,8220
	40484	394737,2221	1377480,4390
	40485	394736,1326	1377476,1000
	40486	394721,1660	1377471,6280

## Сведения о границах территориальной зоны природных ландшафтов (Р-3)

Сведения о характерных точках границ объекта	№ точки	Координаты	
		X	Y
	40487	394724,2650	1377461,1560
	40488	394727,9510	1377452,2280
	40489	394730,2180	1377450,4660
	40490	394733,9850	1377451,5860
	40491	394741,0729	1377441,8245
	40492	394741,9900	1377440,5700
	40493	394745,5816	1377437,8779
	40494	394747,3800	1377436,5330
	40495	394752,3830	1377432,2058
	40496	394753,9400	1377430,8600
	40497	394753,9395	1377430,8595
	40498	394756,2420	1377428,8680
	40499	394759,2730	1377430,5840
	40500	394759,7086	1377429,9130
	40501	394762,6285	1377426,1800
	40502	394766,9480	1377430,7740
	40503	394772,6270	1377417,6410
	40504	394773,9960	1377418,1780
	40505	394779,1170	1377412,8450
	40506	394796,4910	1377393,1130
	40507	394792,1880	1377392,1350
	40508	394793,8700	1377385,4520
	40509	394795,7887	1377381,9470
	40510	394803,4480	1377367,9540
	40511	394806,4340	1377365,5120
	40512	394807,8588	1377363,9730
	40513	394809,7810	1377361,8980
	40514	394815,1750	1377354,7660
	40515	394819,3290	1377347,6560
	40516	394824,1650	1377349,6310
	40517	394827,5200	1377344,7580
	40518	394832,4196	1377337,6380
	40519	394847,8902	1377326,3600
	40520	394856,1419	1377327,0460
	40521	394856,2490	1377322,9090
	40522	394859,4280	1377320,8320
	40523	394890,5990	1377300,5200
	40524	394893,3620	1377298,7200
	40525	394893,6994	1377298,9670
	40526	394913,5170	1377279,4340
	40527	394916,8110	1377280,4840
	40528	394922,8743	1377246,2050
	40529	394936,3664	1377220,0910

## Сведения о границах территориальной зоны природных ландшафтов (Р-3)

Сведения о характерных точках границ объекта	№ точки	Координаты	
		X	Y
	40530	394937,7390	1377220,7350
	40531	394944,8090	1377205,4850
	40532	394945,4070	1377205,7590
	40533	394945,8087	1377204,9320
	40534	394949,9593	1377206,8100
	40535	394967,7593	1377172,0980
	40536	394969,3808	1377169,1740
	40537	394963,9600	1377165,9880
	40538	394960,1830	1377162,2180
	40539	394967,7890	1377152,8920
	40540	394974,6950	1377144,4280
	40541	394979,5240	1377139,6350
	40542	394983,7070	1377140,7960
	40543	394987,3848	1377136,7100
	40544	395036,6562	1377047,8670
	40545	395034,9270	1377046,9000
	40546	395048,4940	1377025,2330
	40547	395049,0778	1377025,4690
	40548	395051,5520	1377021,0070
	40549	395052,8152	1377017,5050
	40550	395039,0929	1377011,5470
	40551	395023,9593	1377006,5550
	40552	395022,5600	1377009,4500
	40553	395021,0400	1377014,1900
	40554	395019,6900	1377018,4400
	40555	395026,8700	1377023,2200
	40556	395031,9300	1377026,3800
	40557	395024,2100	1377041,2200
	40558	395023,2550	1377043,0560
	40559	395018,1700	1377040,2200
	40560	395007,6224	1377032,5793
	40561	395005,8425	1377039,6740
	40562	395007,9738	1377041,3286
	40563	395009,7100	1377038,3200
	40564	395023,2800	1377054,6800
	40565	394997,3768	1377081,9222
	40566	394990,9080	1377092,6670
	40567	394988,8006	1377090,9419
	40568	394987,8800	1377091,9100
	40569	394985,8372	1377089,3141
	40570	394971,3331	1377109,2660
	40571	394959,1940	1377105,1520
	40572	394938,3997	1377130,5330

## Сведения о границах территориальной зоны природных ландшафтов (Р-3)

Сведения о характерных точках границ объекта	№ точки	Координаты	
		X	Y
	40573	394930,9900	1377144,6300
	40574	394930,1700	1377146,2600
	40575	394930,1690	1377146,2640
	40576	394922,0400	1377161,0500
	40577	394912,2300	1377178,7700
	40578	394910,8900	1377181,1800
	40579	394903,8600	1377176,5800
	40580	394899,8010	1377174,5910
	40581	394899,3840	1377174,1790
	40582	394897,4246	1377172,3550
	40583	394896,3947	1377173,7655
	40584	394897,3730	1377179,9970
	40585	394907,1800	1377184,2900
	40586	394903,9760	1377197,5020
	40587	394901,7500	1377199,6300
	40588	394901,4331	1377200,8116
	40589	394903,2700	1377201,3200
	40590	394903,1601	1377201,6048
	40591	394906,2400	1377209,1600
	40592	394903,8300	1377210,4200
	40593	394903,9100	1377212,2300
	40594	394901,6100	1377212,4000
	40595	394898,5520	1377221,4210
	40596	394892,2979	1377219,2749
	40597	394889,7520	1377228,7100
	40598	394889,4846	1377229,3140
	40599	394893,1400	1377230,6100
	40600	394889,8400	1377241,9900
	40601	394886,0730	1377251,1500
	40602	394879,9480	1377263,4940
	40603	394876,2499	1377262,5300
	40604	394868,7720	1377276,9040
	40605	394866,7900	1377275,9800
	40606	394866,0230	1377278,8750
	40607	394865,6550	1377280,2810
	40608	394862,0400	1377294,1900
	40609	394855,2200	1377292,1700
	40610	394853,1500	1377291,2000
	40611	394850,4000	1377290,3600
	40612	394846,0430	1377289,3030
	40613	394842,3447	1377289,5820
	40614	394842,2842	1377289,6760
	40615	394842,0320	1377289,6060

## Сведения о границах территориальной зоны природных ландшафтов (Р-3)

Сведения о характерных точках границ объекта	№ точки	Координаты	
		X	Y
	40616	394840,7200	1377289,2600
	40617	394839,8562	1377289,2744
	40618	394833,7280	1377302,2030
	40619	394807,0830	1377294,9130
	40620	394807,0800	1377294,9200
	40621	394806,0000	1377298,5900
	40622	394805,6900	1377299,7600
	40623	394802,9012	1377298,2087
	40624	394802,5182	1377298,6629
	40625	394794,7600	1377295,9700
	40626	394793,8700	1377295,4500
	40627	394786,2500	1377321,0100
	40628	394783,0500	1377332,1500
	40629	394778,5100	1377342,0900
	40630	394772,6800	1377360,2000
	40631	394775,2798	1377362,2704
	40632	394774,8792	1377362,8520
	40633	394776,7300	1377364,1800
	40634	394757,0600	1377393,9600
	40635	394754,6078	1377392,2620
	40636	394753,6110	1377393,7080
	40637	394749,0800	1377388,6500
	40638	394749,0700	1377388,4500
	40639	394748,2005	1377387,4312
	40640	394747,8773	1377387,3370
	40641	394746,5200	1377387,6300
	40642	394742,9918	1377386,6614
	40643	394741,2751	1377389,2030
	40644	394738,3760	1377388,1780
	40645	394738,2605	1377388,4942
	40646	394739,0400	1377388,7000
	40647	394735,7100	1377396,5200
	40648	394733,3900	1377401,8300
	40649	394730,3495	1377402,6677
	40650	394728,4900	1377403,1800
	40651	394725,0800	1377407,0800
	40652	394712,8200	1377421,1500
	40653	394709,4967	1377424,9630
	40654	394708,5731	1377427,6740
	40655	394712,5515	1377429,1803
	40656	394712,5500	1377429,1800
	40657	394711,6000	1377431,5600
	40658	394710,9100	1377433,2500

## Сведения о границах территориальной зоны природных ландшафтов (Р-3)

Сведения о характерных точках границ объекта	№ точки	Координаты	
		X	Y
	40659	394711,7800	1377433,6400
	40660	394708,2277	1377441,6614
	40661	394708,0600	1377442,0400
	40662	394706,7600	1377441,4800
	40663	394700,7000	1377454,3000
	40664	394701,5200	1377458,8600
	40665	394702,9200	1377466,4500
	40666	394705,5369	1377467,0580
	40667	394706,2424	1377472,2030
	40668	394701,2784	1377479,2000
	40669	394699,6100	1377488,7500
	40670	394697,0200	1377487,6100
	40671	394692,2400	1377499,1200
	40672	394691,9200	1377499,9000
	40673	394688,0381	1377498,4660
	40674	394683,5247	1377506,1141
	40675	394693,4800	1377508,6300
	40676	394678,2640	1377532,2470
	40677	394670,2204	1377528,6610
	40678	394658,3902	1377548,7090
	40679	394640,7916	1377554,5990
	40680	394638,5261	1377557,1635
	40681	394631,9400	1377569,5100
	40682	394631,8905	1377569,5848
	40683	394633,4500	1377570,2300
	40684	394624,8700	1377585,4300
	40685	394618,7100	1377582,8600
	40686	394604,4100	1377597,7400
	40687	394602,3339	1377598,1359
	40688	394601,0565	1377599,5820
	40689	394616,6300	1377602,7700
	40690	394612,9200	1377614,9600
	40691	394594,8200	1377649,7000
	40692	394583,3804	1377644,9502
	40693	394581,3500	1377650,9700
	40694	394574,0400	1377645,9000
	40695	394572,5090	1377651,5260
	40696	394569,8100	1377655,6400
	40697	394569,1700	1377656,6400
	40698	394568,8941	1377657,0558
	40699	394546,3446	1377730,2530
	40700	394543,1183	1377739,4030
	40701	394537,1982	1377762,5390

## Сведения о границах территориальной зоны природных ландшафтов (Р-3)

Сведения о характерных точках границ объекта	№ точки	Координаты	
		X	Y
	40702	394539,2460	1377769,8220
	40703	394542,9400	1377777,4300
	40704	394542,4300	1377782,5600
	40705	394534,0000	1377781,9800
	40706	394534,7300	1377774,9500
	40707	394533,0100	1377774,7700
	40708	394533,5700	1377768,2400
	40709	394531,7500	1377768,0500
	40710	394530,5900	1377782,0000
	40711	394523,5600	1377781,0800
	40712	394523,2900	1377794,8300
	40713	394523,1300	1377803,3300
	40714	394525,8000	1377803,7200
	40715	394526,6294	1377803,8415
	40716	394525,9552	1377806,4760
	40717	394522,5600	1377805,5900
	40718	394512,2200	1377840,4700
	40326	394512,1889	1377840,5750
	40719	394538,6400	1378050,9200
	40720	394548,7800	1378052,6300
	40721	394575,9400	1378057,1800
	40722	394581,1800	1378104,1500
	40723	394561,3900	1378103,1700
	40724	394546,3300	1378102,4100
	40719	394538,6400	1378050,9200
	40725	394591,4804	1377610,4230
	40726	394595,3100	1377610,8700
	40727	394597,4990	1377603,6090
	40725	394591,4804	1377610,4230
	40728	394694,5500	1372771,1400
	40729	394708,4900	1372782,8100
	40730	394733,5600	1372800,9000
	40731	394758,8700	1372820,0300
	40732	394779,1300	1372835,5100
	40733	394812,8000	1372866,6500
	40734	394832,3700	1372888,2000
	40735	394860,8400	1372931,4100
	40736	394859,2200	1372977,5800
	40737	394850,1200	1373017,5800
	40738	394863,7900	1373047,3700
	40739	394882,0300	1373066,3000
	40740	394901,8200	1373086,5300
	40741	394910,6000	1373098,5600



## Сведения о границах территориальной зоны природных ландшафтов (Р-3)

Сведения о характерных точках границ объекта	№ точки	Координаты	
		X	Y
	40742	394907,6800	1373113,3400
	40743	394900,8500	1373120,6900
	40744	394855,9700	1373113,5200
	40745	394841,7200	1373110,5700
	40746	394819,2900	1373111,4400
	40747	394814,5000	1373118,9700
	40748	394816,4500	1373127,4500
	40749	394819,5000	1373141,2000
	40750	394823,1100	1373151,5700
	40751	394896,3900	1373197,0700
	40752	394890,1600	1373214,2200
	40753	394966,0600	1373223,6300
	40754	394970,6700	1373232,5100
	40755	394998,2700	1373291,0500
	40756	394979,7200	1373376,6600
	40757	395032,6700	1373464,0300
	40758	395065,3400	1373572,6000
	40759	395105,8500	1373628,8500
	40760	395112,8900	1373638,5600
	40761	395117,6300	1373645,0900
	40762	395135,9500	1373654,0000
	40763	395219,7900	1373694,3800
	40764	395186,5300	1373611,6800
	40765	395183,7600	1373604,8200
	40766	395197,6400	1373595,2900
	40767	395204,7300	1373600,8500
	40768	395211,7900	1373606,3600
	40769	395246,2800	1373654,6800
	40770	395299,2300	1373752,6500
	40771	395318,6400	1373837,3700
	40772	395361,9000	1373892,9600
	40773	395391,5000	1373927,6200
	40774	395416,1500	1373948,3200
	40775	395424,2600	1373955,2600
	40776	395435,1600	1373964,4600
	40777	395458,0900	1373945,0300
	40778	395443,9800	1373909,7400
	40779	395392,7800	1373843,5500
	40780	395323,0500	1373712,0400
	40781	395273,6300	1373613,1800
	40782	395276,2800	1373565,5300
	40783	395314,4400	1373533,1800
	40784	395310,3500	1373512,3100

## Сведения о границах территориальной зоны природных ландшафтов (Р-3)

Сведения о характерных точках границ объекта	№ точки	Координаты	
		X	Y
	40785	395294,8100	1373432,2500
	40786	395257,7400	1373357,2300
	40787	395208,3100	1373267,2100
	40788	395182,7100	1373201,9000
	40789	395160,6600	1373156,0000
	40790	395148,0900	1373144,7800
	40791	395068,8600	1373073,9300
	40792	395068,1600	1373052,2200
	40793	395136,9500	1373051,8700
	40794	395149,5900	1373043,7200
	40795	395111,5100	1373015,9800
	40796	395052,9700	1372971,5500
	40797	395044,7100	1372943,6100
	40798	395084,2200	1372943,7200
	40799	395115,3200	1372963,0800
	40800	395149,5100	1372973,0300
	40801	395140,1800	1372940,0800
	40802	395097,9100	1372921,4300
	40803	395046,9300	1372913,9700
	40804	395016,1200	1372936,3700
	40805	394979,7200	1372945,9600
	40806	394951,6300	1372861,7200
	40807	394946,7600	1372863,7300
	40808	394896,0500	1372833,8400
	40809	394877,8400	1372828,3100
	40810	394821,2500	1372836,1200
	40811	394790,7400	1372820,2300
	40812	394777,2800	1372809,4100
	40813	394770,4800	1372800,1300
	40814	394768,4700	1372789,0200
	40815	394766,1200	1372766,6900
	40816	394764,5600	1372762,3700
	40817	394754,5800	1372753,1800
	40818	394736,7700	1372751,4800
	40819	394711,3900	1372756,1000
	40820	394699,6700	1372761,7600
	40728	394694,5500	1372771,1400
	40821	394700,3971	1373776,1510
	40822	394763,2256	1373810,5750
	40823	394810,2099	1373838,2580
	40824	394831,4706	1373855,3460
	40825	394848,8254	1373871,6280
	40826	394852,7751	1373875,3340

## Сведения о границах территориальной зоны природных ландшафтов (Р-3)

Сведения о характерных точках границ объекта	№ точки	Координаты	
		X	Y
	40827	394855,5454	1373878,2510
	40828	394882,6534	1373906,7970
	40829	394913,2188	1373925,6430
	40830	394945,1120	1373838,4440
	40831	394945,1974	1373838,4600
	40832	395160,0870	1373878,1960
	40833	395160,0925	1373878,1971
	40834	395103,5900	1373780,7300
	40835	395102,9400	1373780,0600
	40836	395081,1700	1373757,7800
	40837	395065,4500	1373741,9300
	40838	395037,5000	1373719,2400
	40839	395009,2500	1373695,6800
	40840	395002,1800	1373685,9200
	40841	394991,7900	1373650,9500
	40842	394965,1300	1373665,9300
	40843	394915,7400	1373685,4700
	40844	394856,8600	1373725,5600
	40845	394839,9200	1373782,0200
	40846	394836,6200	1373853,1300
	40847	394813,1200	1373818,3900
	40848	394789,0400	1373802,8100
	40849	394712,2700	1373779,0900
	40821	394700,3971	1373776,1510
	40850	394812,2953	1383046,2642
	40851	394987,6462	1382973,9895
	40852	394966,3400	1382947,5480
	40853	394974,9760	1382973,4230
	40854	394971,2970	1382974,9270
	40855	394971,2950	1382974,9270
	40856	394971,2940	1382974,9270
	40857	394956,8510	1382972,9020
	40858	394950,2122	1382973,7410
	40859	394938,8587	1382977,6870
	40860	394816,0321	1383020,3720
	40850	394812,2953	1383046,2642
	40861	394820,1170	1383217,7858
	40862	394846,3950	1383251,4430
	40863	394850,9913	1383258,9549
	40864	394867,5409	1383286,0023
	40865	394868,6519	1383287,8180
	40866	394891,8000	1383314,8780
	40867	394994,4435	1383402,2740

## Сведения о границах территориальной зоны природных ландшафтов (Р-3)

Сведения о характерных точках границ объекта	№ точки	Координаты	
		X	Y
	40868	395002,0600	1383400,0400
	40869	395009,4502	1383407,4310
	40870	395013,4580	1383411,4410
	40871	395017,6190	1383413,9520
	40872	395018,1200	1383414,6700
	40873	395018,1300	1383414,6700
	40874	395043,2700	1383406,0600
	40875	395032,5600	1383389,7700
	40876	395028,3000	1383392,2000
	40877	395024,2300	1383386,1800
	40878	394995,7000	1383395,3600
	40879	394939,7900	1383353,9300
	40880	394930,8100	1383340,3800
	40881	394889,5500	1383303,6300
	40882	394890,1800	1383285,6200
	40883	394878,5002	1383274,3118
	40884	394855,3511	1383251,8991
	40861	394820,1170	1383217,7858
	40885	394876,1300	1372882,8500
	40886	394876,6200	1372873,6000
	40887	394879,1600	1372869,8800
	40888	394886,8900	1372867,4900
	40889	394897,4000	1372869,6100
	40890	394913,9100	1372878,1700
	40891	394929,7000	1372900,2900
	40892	394939,4200	1372929,6800
	40893	394943,0400	1372954,8700
	40894	394939,1000	1372969,8100
	40895	394932,2400	1372977,7700
	40896	394924,7600	1372979,1800
	40897	394915,9000	1372975,3100
	40898	394906,8500	1372963,8900
	40899	394896,2000	1372939,4200
	40900	394891,7300	1372925,3700
	40901	394880,5800	1372893,9100
	40885	394876,1300	1372882,8500
	40902	394878,4700	1373378,5300
	40903	394880,9400	1373388,6200
	40904	394887,2600	1373393,9600
	40905	394903,7300	1373402,2800
	40906	394911,7200	1373416,1800
	40907	394931,4700	1373435,3300
	40908	394944,9100	1373449,9300

## Сведения о границах территориальной зоны природных ландшафтов (Р-3)

Сведения о характерных точках границ объекта	№ точки	Координаты	
		X	Y
	40909	394957,7000	1373472,3100
	40910	394968,7900	1373486,1400
	40911	394972,1300	1373500,9000
	40912	394981,7000	1373516,3200
	40913	394978,0300	1373531,1500
	40914	394964,8100	1373531,3500
	40915	394956,4200	1373543,1600
	40916	394954,3000	1373557,9700
	40917	394978,5800	1373568,5100
	40918	394990,2600	1373568,3400
	40919	394992,0100	1373580,7600
	40920	394997,5800	1373589,2300
	40921	395010,8100	1373589,0400
	40922	395026,3500	1373587,2400
	40923	395026,9500	1373574,7900
	40924	395019,6500	1373556,2200
	40925	395017,8300	1373537,5600
	40926	395012,0900	1373518,9600
	40927	395007,1400	1373499,5900
	40928	395006,7700	1373474,7000
	40929	395003,4500	1373461,5000
	40930	394995,4200	1373444,5000
	40931	394987,4800	1373434,4900
	40932	394981,8400	1373420,5800
	40933	394972,2900	1373406,7200
	40934	394949,5800	1373398,4900
	40935	394923,9000	1373398,8800
	40936	394912,2300	1373398,2700
	40937	394909,6700	1373383,5100
	40938	394890,0600	1373373,7000
	40902	394878,4700	1373378,5300
	40939	395029,5288	1387258,0390
	40940	395127,3907	1387267,8510
	40941	395127,4045	1387265,4560
	40942	395108,9870	1387257,4400
	40943	395081,8286	1387246,3330
	40944	395052,4785	1387247,9620
	40945	395032,3806	1387257,7890
	40939	395029,5288	1387258,0390
	40946	395040,1006	1374906,6040
	40947	395040,7064	1374947,2070
	40948	395041,4420	1374996,5110
	40949	395046,6377	1375063,1530

## Сведения о границах территориальной зоны природных ландшафтов (Р-3)

Сведения о характерных точках границ объекта	№ точки	Координаты	
		X	Y
	40950	395055,1679	1375071,7280
	40951	395057,9655	1375073,5980
	40952	395047,5000	1374929,6700
	40953	395077,7600	1374593,9500
	40954	395090,8100	1374470,8900
	40955	395101,7500	1374343,7000
	40956	395107,4500	1374337,2000
	40957	395112,2200	1374349,6700
	40958	395115,3600	1374370,8500
	40959	395117,5500	1374422,6600
	40960	395126,0600	1374473,0100
	40961	395127,5800	1374527,6100
	40962	395131,3800	1374593,3300
	40963	395129,9300	1374661,2300
	40964	395123,0000	1374787,6500
	40965	395135,4300	1374840,3600
	40966	395145,5400	1374855,8700
	40967	395161,7400	1374854,5900
	40968	395166,8900	1374821,4400
	40969	395166,7000	1374737,9300
	40970	395174,3800	1374613,2300
	40971	395171,1512	1374556,9140
	40972	395160,5410	1374690,5110
	40973	395155,6362	1374735,6210
	40974	395160,1395	1374755,8600
	40975	395155,2731	1374783,4250
	40976	395150,1993	1374812,4090
	40977	395150,1992	1374812,4090
	40978	395133,5198	1374801,6450
	40979	395138,1213	1374741,0070
	40980	395137,1771	1374585,4690
	40981	395127,4410	1374486,5010
	40982	395126,0447	1374392,9150
	40983	395118,1982	1374328,3330
	40984	395107,0469	1374281,4650
	40985	395106,4488	1374278,9520
	40986	395091,3300	1374372,7840
	40987	395087,2624	1374469,2050
	40988	395077,8540	1374576,7180
	40989	395058,5858	1374669,2360
	40990	395051,7061	1374839,7120
	40946	395040,1006	1374906,6040
	40991	395052,7320	1383465,8660

## Сведения о границах территориальной зоны природных ландшафтов (Р-3)

Сведения о характерных точках границ объекта	№ точки	Координаты	
		X	Y
	40992	395076,2120	1383495,8620
	40993	395078,4860	1383493,9570
	40994	395078,4900	1383493,9600
	40995	395079,0300	1383493,5000
	40996	395092,1100	1383482,2200
	40997	395093,8000	1383482,7600
	40998	395098,3000	1383479,0600
	40999	395106,8700	1383485,2000
	41000	395133,1500	1383481,8600
	41001	395136,0600	1383485,0300
	41002	395127,6958	1383492,5488
	41003	395143,3586	1383491,4380
	41004	395151,8950	1383483,8280
	41005	395157,7582	1383490,4170
	41006	395180,7965	1383488,7820
	41007	395186,3180	1383497,3330
	41008	395198,4288	1383487,5320
	41009	395206,7792	1383486,9400
	41010	395208,7620	1383489,2520
	41011	395234,2649	1383485,6380
	41012	395234,3450	1383485,6270
	41013	395238,3490	1383490,2300
	41014	395246,1239	1383484,1490
	41015	395253,8602	1383483,6000
	41016	395257,9900	1383480,0650
	41017	395260,4322	1383483,1340
	41018	395261,1476	1383483,0830
	41019	395281,4440	1383476,5540
	41020	395315,6573	1383475,2650
	41021	395339,3073	1383464,2780
	41022	395339,0270	1383462,5120
	41023	395358,0730	1383459,3510
	41024	395357,9410	1383458,5920
	41025	395356,6130	1383451,2740
	41026	395364,9820	1383449,7840
	41027	395360,4050	1383430,0710
	41028	395363,6684	1383428,7650
	41029	395357,7318	1383422,0078
	41030	395328,6300	1383431,9800
	41031	395285,8400	1383446,5100
	41032	395248,9800	1383452,6800
	41033	395248,4000	1383451,1200
	41034	395237,7100	1383454,5800

## Сведения о границах территориальной зоны природных ландшафтов (Р-3)

Сведения о характерных точках границ объекта	№ точки	Координаты	
		X	Y
	41035	395231,4400	1383455,6200
	41036	395146,8300	1383470,4800
	41037	395099,9200	1383476,9800
	41038	395097,8400	1383477,2800
	41039	395098,1000	1383477,0500
	41040	395072,9900	1383455,5800
	41041	395055,0300	1383464,6900
	41042	395055,0346	1383464,6970
	40991	395052,7320	1383465,8660
	41043	395055,9220	1376975,4440
	41044	395070,5556	1376984,3370
	41045	395088,5184	1376952,2870
	41046	395073,8470	1376945,8090
	41047	395085,8221	1376909,0280
	41048	395082,0380	1376907,1450
	41049	395089,4550	1376873,9520
	41050	395070,6460	1376907,8890
	41051	395070,4340	1376908,2840
	41052	395074,1280	1376924,6790
	41053	395075,2930	1376935,3190
	41054	395066,5510	1376954,4310
	41055	395064,2480	1376959,4860
	41043	395055,9220	1376975,4440
	41056	395070,4913	1385712,3280
	41057	395079,8233	1385712,9998
	41058	395079,5100	1385718,9400
	41059	395077,4300	1385745,1700
	41060	395076,8400	1385745,1000
	41061	395076,0500	1385758,2000
	41062	395077,9600	1385758,3000
	41063	395080,6699	1385712,8910
	41064	395126,6915	1385715,1250
	41065	395126,6589	1385716,3730
	41066	395140,6831	1385717,3840
	41067	395140,7772	1385715,3250
	41068	395154,3879	1385715,8720
	41069	395154,3063	1385718,3650
	41070	395154,3074	1385718,3650
	41071	395154,3196	1385717,9930
	41072	395174,9300	1385719,0960
	41073	395174,8996	1385719,8480
	41074	395180,6131	1385720,2600
	41075	395180,6720	1385719,1600



## Сведения о границах территориальной зоны природных ландшафтов (Р-3)

Сведения о характерных точках границ объекта	№ точки	Координаты	
		X	Y
	41076	395208,4652	1385720,3560
	41077	395217,7333	1385720,7780
	41078	395223,3568	1385722,9540
	41079	395223,3349	1385723,2870
	41080	395233,2036	1385723,4000
	41081	395307,7185	1385750,9380
	41082	395306,2255	1385775,9710
	41083	395313,8134	1385777,1040
	41084	395314,7000	1385765,5600
	41085	395332,7340	1385766,9980
	41086	395331,7916	1385779,7870
	41087	395387,1067	1385788,0420
	41088	395384,6131	1385821,1660
	41089	395403,3440	1385823,0110
	41090	395423,1080	1385834,3370
	41091	395427,1490	1385837,2750
	41092	395451,3055	1385874,4290
	41093	395510,4402	1385880,0740
	41094	395518,3120	1385904,5670
	41095	395526,2350	1385905,1210
	41096	395524,6085	1385924,1580
	41097	395534,4661	1385954,8300
	41098	395540,5030	1385950,6660
	41099	395546,0330	1385958,9260
	41100	395537,7110	1385964,6200
	41101	395537,5213	1385964,3360
	41102	395537,7502	1385965,0480
	41103	395539,8009	1385976,2680
	41104	395543,0232	1385979,3960
	41105	395556,2106	1386054,4610
	41106	395553,6286	1386074,6850
	41107	395557,1400	1386074,2150
	41108	395557,9030	1386081,2630
	41109	395552,7040	1386081,9280
	41110	395548,8180	1386112,3670
	41111	395563,2565	1386143,5900
	41112	395564,7965	1386161,6680
	41113	395545,0597	1386222,2990
	41114	395537,8169	1386240,6330
	41115	395540,8403	1386246,2570
	41116	395537,0912	1386300,3690
	41117	395540,9670	1386300,6970
	41118	395540,4600	1386306,8260

## Сведения о границах территориальной зоны природных ландшафтов (Р-3)

Сведения о характерных точках границ объекта	№ точки	Координаты	
		X	Y
	41119	395536,6612	1386306,4750
	41120	395533,7465	1386347,7750
	41121	395535,5918	1386358,8750
	41122	395513,6310	1386575,6760
	41123	395512,3464	1386588,0830
	41124	395509,9777	1386598,1960
	41125	395506,7788	1386608,9520
	41126	395502,3109	1386619,0970
	41127	395497,1977	1386628,2020
	41128	395494,8196	1386637,6860
	41129	395496,0693	1386647,2230
	41130	395496,3681	1386654,5870
	41131	395500,2600	1386654,8500
	41132	395496,1705	1386695,4350
	41133	395498,1630	1386695,6310
	41134	395494,7100	1386725,8270
	41135	395493,8860	1386730,8420
	41136	395492,9260	1386736,7700
	41137	395488,4110	1386736,0440
	41138	395487,2577	1386735,8580
	41139	395485,2517	1386745,3900
	41140	395484,7390	1386757,2030
	41141	395482,8005	1386757,1260
	41142	395478,1868	1386779,3300
	41143	395477,9254	1386780,9090
	41144	395482,2970	1386781,1980
	41145	395480,0300	1386790,5780
	41146	395479,9519	1386790,5748
	41147	395480,0300	1386790,5800
	41148	395478,2900	1386800,3100
	41149	395478,2850	1386800,3090
	41150	395476,1320	1386810,5620
	41151	395476,1320	1386810,5950
	41152	395476,0950	1386810,7450
	41153	395475,8980	1386823,0090
	41154	395474,6222	1386822,8470
	41155	395476,3303	1386842,0200
	41156	395474,7305	1386924,9970
	41157	395479,8040	1386924,9270
	41158	395474,6542	1386928,9580
	41159	395474,0569	1386959,9340
	41160	395440,4893	1386958,9530
	41161	395428,6759	1386966,1630

## Сведения о границах территориальной зоны природных ландшафтов (Р-3)

Сведения о характерных точках границ объекта	№ точки	Координаты	
		X	Y
	41162	395399,6817	1386980,7670
	41163	395397,1500	1386985,3680
	41164	395392,6490	1386993,2120
	41165	395370,7404	1386995,3440
	41166	395307,2772	1387027,3100
	41167	395301,5588	1387087,4870
	41168	395301,9062	1387233,6460
	41169	395264,1991	1387266,0920
	41170	395217,2280	1387293,0480
	41171	395166,1731	1387314,0720
	41172	395138,9615	1387307,3430
	41173	395139,0873	1387305,0630
	41174	395129,8860	1387304,1990
	41175	395129,6944	1387303,7960
	41176	395128,7220	1387310,8390
	41177	395159,6642	1387320,5370
	41178	395212,2912	1387302,8190
	41179	395303,2259	1387249,9880
	41180	395337,6789	1387276,6360
	41181	395348,4330	1387258,6030
	41182	395472,1060	1387049,7610
	41183	395472,5800	1387048,9510
	41184	395472,7340	1387048,6880
	41185	395473,4270	1387047,5090
	41186	395491,7940	1387015,8560
	41187	395498,8790	1387003,6730
	41188	395521,1510	1386955,6200
	41189	395534,9010	1386918,4490
	41190	395551,9640	1386858,1800
	41191	395560,5090	1386794,4800
	41192	395562,1700	1386782,0810
	41193	395563,6220	1386771,2700
	41194	395565,9400	1386754,0710
	41195	395567,3380	1386721,3960
	41196	395568,8710	1386685,6850
	41197	395570,2620	1386645,2460
	41198	395573,8060	1386542,4840
	41199	395576,3570	1386470,4220
	41200	395577,5290	1386437,2470
	41201	395581,0660	1386335,3830
	41202	395581,7960	1386314,0120
	41203	395585,7410	1386198,7200
	41204	395592,2820	1386097,1040

## Сведения о границах территориальной зоны природных ландшафтов (Р-3)

Сведения о характерных точках границ объекта	№ точки	Координаты	
		X	Y
	41205	395595,2830	1386077,9230
	41206	395597,2460	1386065,4440
	41207	395604,2030	1386041,4920
	41208	395609,4920	1386023,2940
	41209	395613,8210	1386008,4020
	41210	395614,9300	1386005,7370
	41211	395623,5150	1385985,1220
	41212	395625,2600	1385980,9680
	41213	395632,4870	1385963,5980
	41214	395636,3850	1385956,7390
	41215	395655,0290	1385923,8710
	41216	395674,4910	1385896,9380
	41217	395675,0280	1385896,1970
	41218	395676,5680	1385894,0650
	41219	395685,1560	1385882,1850
	41220	395724,8500	1385839,8660
	41221	395729,5880	1385835,9130
	41222	395751,1230	1385817,9340
	41223	395756,2220	1385814,4000
	41224	395777,2390	1385799,9280
	41225	395795,7330	1385789,9710
	41226	395780,3740	1385782,7180
	41227	395785,9915	1385773,4100
	41228	395770,7695	1385767,7070
	41229	395742,8716	1385758,8210
	41230	395726,4078	1385753,4160
	41231	395684,2099	1385734,6620
	41232	395681,8780	1385739,9270
	41233	395628,8310	1385712,6530
	41234	395631,2491	1385707,8060
	41235	395616,8681	1385700,5500
	41236	395615,3383	1385698,5720
	41237	395590,0426	1385689,1280
	41238	395588,0797	1385688,0350
	41239	395574,2357	1385712,2120
	41240	395547,8784	1385752,1360
	41241	395541,1084	1385751,7360
	41242	395535,0580	1385762,6540
	41243	395512,0150	1385759,9970
	41244	395494,9590	1385756,2490
	41245	395471,2085	1385747,6060
	41246	395450,7620	1385746,3980
	41247	395177,6357	1385633,6050

## Сведения о границах территориальной зоны природных ландшафтов (Р-3)

Сведения о характерных точках границ объекта	№ точки	Координаты	
		X	Y
	41248	395137,2770	1385617,9570
	41249	395077,5756	1385594,8050
	41250	395075,4094	1385629,9850
	41251	395071,0312	1385701,0870
	41056	395070,4913	1385712,3280
	41252	395089,4550	1376873,9520
	41253	395095,9990	1376877,4190
	41254	395122,5899	1376891,8960
	41255	395149,2770	1376844,9380
	41256	395137,7000	1376838,3680
	41257	395136,0830	1376837,4520
	41258	395133,7550	1376838,6230
	41259	395125,4690	1376845,9530
	41260	395119,7130	1376848,9380
	41261	395113,2960	1376852,9170
	41262	395095,0830	1376864,3590
	41263	395089,9550	1376873,1490
	41252	395089,4550	1376873,9520
	41264	395149,8600	1378561,8300
	41265	395170,9230	1378576,2460
	41266	395193,9017	1378539,8280
	41267	395208,4300	1378516,8020
	41268	395239,9190	1378466,9250
	41269	395238,6480	1378466,3880
	41270	395237,0626	1378465,7220
	41271	395241,5037	1378458,0960
	41272	395260,1086	1378412,5460
	41273	395259,4170	1378412,2260
	41274	395244,2840	1378408,6890
	41275	395248,7950	1378390,1650
	41276	395258,9935	1378394,2020
	41277	395261,2048	1378375,3400
	41278	395261,2039	1378375,3400
	41279	395261,6114	1378367,1220
	41280	395274,5063	1378333,4560
	41281	395274,5020	1378333,4550
	41282	395278,1960	1378323,8160
	41283	395287,2190	1378327,7210
	41284	395287,2270	1378327,7150
	41285	395287,2742	1378327,6810
	41286	395296,6140	1378320,9690
	41287	395300,9833	1378322,8770
	41288	395317,1710	1378301,1240

## Сведения о границах территориальной зоны природных ландшафтов (Р-3)

Сведения о характерных точках границ объекта	№ точки	Координаты	
		X	Y
	41289	395312,2830	1378298,9630
	41290	395307,4149	1378296,7240
	41291	395315,6407	1378276,5850
	41292	395314,4660	1378276,0080
	41293	395317,6230	1378269,4960
	41294	395320,6530	1378263,2800
	41295	395321,0131	1378263,4310
	41296	395329,4323	1378242,8180
	41297	395327,2270	1378241,8070
	41298	395333,8181	1378232,0800
	41299	395334,8934	1378229,4480
	41300	395332,7930	1378228,3830
	41301	395339,2820	1378217,2140
	41302	395339,7897	1378217,4600
	41303	395352,8551	1378185,4710
	41304	395357,7220	1378176,2320
	41305	395356,7995	1378175,8140
	41306	395363,6274	1378159,0970
	41307	395365,5520	1378160,0580
	41308	395368,8660	1378161,6130
	41309	395373,8010	1378148,9700
	41310	395369,9610	1378147,1010
	41311	395372,3620	1378141,9870
	41312	395370,8994	1378141,2930
	41313	395375,9801	1378128,8540
	41314	395373,7530	1378126,6430
	41315	395372,8260	1378123,8760
	41316	395374,2600	1378121,1640
	41317	395376,9100	1378116,8500
	41318	395377,0709	1378116,4400
	41319	395366,1792	1378115,5940
	41320	395357,8646	1378096,6240
	41321	395371,9642	1378089,7130
	41322	395390,2694	1378093,8690
	41323	395401,9025	1378065,3870
	41324	395407,2914	1378051,9400
	41325	395398,5550	1378048,3650
	41326	395398,5881	1378046,1715
	41327	395391,0626	1378062,9100
	41328	395347,9950	1378048,1020
	41329	395347,9929	1378048,0919
	41330	395347,9900	1378048,1000
	41331	395347,8799	1378048,5070

## Сведения о границах территориальной зоны природных ландшафтов (Р-3)

Сведения о характерных точках границ объекта	№ точки	Координаты	
		X	Y
	41332	395346,2000	1378054,4180
	41333	395346,2682	1378054,4648
	41334	395339,0900	1378081,0000
	41335	395341,6479	1378073,3979
	41336	395333,8220	1378096,7090
	41337	395332,4900	1378102,0270
	41338	395327,0660	1378120,4740
	41339	395319,7330	1378137,0780
	41340	395321,7200	1378138,0900
	41341	395314,9600	1378153,8300
	41342	395313,8000	1378156,3200
	41343	395313,6800	1378156,2700
	41344	395303,7610	1378175,3960
	41345	395302,4000	1378177,9900
	41346	395294,0600	1378193,6800
	41347	395289,8470	1378201,5110
	41348	395292,0900	1378202,9700
	41349	395290,9400	1378205,4400
	41350	395277,5900	1378239,1700
	41351	395289,7400	1378245,0500
	41352	395280,9400	1378263,1700
	41353	395269,7300	1378286,3100
	41354	395255,7100	1378315,2100
	41355	395245,8200	1378335,5800
	41356	395243,1120	1378341,1640
	41357	395231,0600	1378366,0200
	41358	395219,4827	1378389,8820
	41359	395213,6769	1378412,0183
	41360	395226,0400	1378419,3800
	41361	395231,0500	1378434,4800
	41264	395149,8600	1378561,8300
	41362	395173,6997	1381952,7260
	41363	395173,9700	1381953,8500
	41364	395173,9865	1381953,9160
	41365	395173,9700	1381953,8490
	41362	395173,6997	1381952,7260
	41366	395194,8630	1380683,2740
	41367	395198,0324	1380686,9200
	41368	395213,4780	1380704,6890
	41369	395214,1957	1380705,5150
	41370	395214,2000	1380705,5200
	41371	395214,2061	1380705,5270
	41372	395299,6500	1380798,9000

## Сведения о границах территориальной зоны природных ландшафтов (Р-3)

Сведения о характерных точках границ объекта	№ точки	Координаты	
		X	Y
	41373	395300,5500	1380798,0700
	41374	395319,3069	1380818,1690
	41375	395321,3700	1380820,3800
	41376	395321,3696	1380820,3800
	41377	395321,3692	1380820,3810
	41378	395321,3720	1380820,3830
	41379	395321,3940	1380820,4010
	41380	395321,4780	1380820,3170
	41381	395322,8500	1380818,9480
	41382	395324,2480	1380817,5470
	41383	395323,0950	1380816,4740
	41384	395326,5550	1380813,2910
	41385	395327,6720	1380810,8850
	41386	395331,5920	1380807,0380
	41387	395339,7280	1380814,8490
	41388	395334,3604	1380821,2400
	41389	395334,3110	1380821,2990
	41390	395336,0960	1380822,9010
	41391	395336,1098	1380822,8740
	41392	395336,5190	1380822,0650
	41393	395343,2086	1380829,5020
	41394	395346,2250	1380832,8550
	41395	395346,5313	1380832,6040
	41396	395347,6591	1380833,6570
	41397	395350,3323	1380836,4040
	41398	395365,2400	1380821,5800
	41399	395380,1100	1380807,4100
	41400	395393,1100	1380794,1200
	41401	395405,6400	1380780,8300
	41402	395420,0400	1380765,5500
	41403	395450,2739	1380733,5140
	41404	395461,1829	1380720,3460
	41405	395482,2300	1380699,5700
	41406	395510,4200	1380671,2600
	41407	395505,7301	1380666,7210
	41408	395526,9449	1380645,2960
	41409	395519,5755	1380632,3580
	41410	395517,8573	1380621,4910
	41411	395497,9950	1380637,9920
	41412	395498,3130	1380638,4160
	41413	395496,8530	1380639,6170
	41414	395496,5140	1380639,2260
	41415	395492,4950	1380642,8070



## Сведения о границах территориальной зоны природных ландшафтов (Р-3)

Сведения о характерных точках границ объекта	№ точки	Координаты	
		X	Y
	41416	395487,9030	1380637,4630
	41417	395484,4140	1380640,8760
	41418	395456,4070	1380608,1130
	41419	395456,7798	1380607,6620
	41420	395454,1599	1380603,3420
	41421	395443,4402	1380602,7880
	41422	395432,3955	1380604,3810
	41423	395430,3983	1380608,5290
	41424	395433,1170	1380611,3440
	41425	395432,0580	1380614,8510
	41426	395421,4840	1380623,3340
	41427	395421,0005	1380623,2500
	41428	395416,3780	1380622,4510
	41429	395410,1510	1380616,1250
	41430	395409,7900	1380615,8590
	41431	395405,2050	1380620,0630
	41432	395401,5330	1380616,2270
	41433	395399,6900	1380618,3740
	41434	395395,3680	1380622,6990
	41435	395394,6884	1380622,0000
	41436	395390,3410	1380626,7240
	41437	395389,4590	1380627,7390
	41438	395389,4600	1380627,7400
	41439	395403,9300	1380643,7600
	41440	395373,0700	1380671,4800
	41441	395359,1900	1380654,5400
	41442	395359,1960	1380654,5350
	41443	395359,1800	1380654,5400
	41444	395358,6900	1380653,9400
	41445	395357,5300	1380655,1000
	41446	395343,9200	1380639,1200
	41447	395368,8500	1380617,7100
	41448	395373,6017	1380613,6370
	41449	395352,0090	1380584,2960
	41450	395349,3871	1380581,1410
	41451	395347,0600	1380578,3400
	41452	395346,0620	1380577,1390
	41453	395345,0500	1380577,7400
	41454	395345,5500	1380579,0500
	41455	395301,5500	1380613,5900
	41456	395296,9100	1380606,9600
	41457	395292,7700	1380607,4400
	41458	395263,8700	1380628,3800

## Сведения о границах территориальной зоны природных ландшафтов (Р-3)

Сведения о характерных точках границ объекта	№ точки	Координаты	
		X	Y
	41459	395263,9900	1380628,5300
	41460	395277,1145	1380644,6690
	41461	395260,3900	1380658,3620
	41462	395242,8333	1380639,3760
	41463	395226,3660	1380654,4460
	41464	395209,8210	1380669,5870
	41465	395206,0900	1380672,9400
	41366	395194,8630	1380683,2740
	41466	395245,0313	1374188,9410
	41467	395256,4442	1374201,3710
	41468	395301,9884	1374259,4180
	41469	395301,9887	1374259,4180
	41470	395404,4817	1374247,1130
	41471	395459,6856	1374233,9320
	41472	395484,0278	1374228,5210
	41473	395488,0979	1374219,7580
	41474	395453,2709	1374191,6170
	41475	395424,5312	1374182,9950
	41476	395399,0696	1374165,9700
	41477	395381,9656	1374145,9190
	41478	395394,3937	1374134,1300
	41479	395440,5102	1374127,6410
	41480	395453,0243	1374121,6520
	41481	395452,8945	1374112,9510
	41482	395436,0068	1374107,4020
	41483	395406,4037	1374094,3490
	41484	395406,4036	1374094,3490
	41485	395301,4397	1374098,8160
	41486	395261,4338	1374115,5110
	41487	395276,4937	1374137,2540
	41488	395314,4262	1374145,3900
	41489	395251,6380	1374160,8310
	41466	395245,0313	1374188,9410
	41490	395257,6737	1374330,5260
	41491	395265,5918	1374376,9560
	41492	395278,7550	1374414,4710
	41493	395304,9523	1374480,8000
	41494	395326,6029	1374523,9890
	41495	395335,3061	1374544,1650
	41496	395339,7229	1374558,6040
	41497	395339,8095	1374564,4040
	41498	395335,3232	1374560,3956
	41499	395340,9700	1374570,0200

## Сведения о границах территориальной зоны природных ландшафтов (Р-3)

Сведения о характерных точках границ объекта	№ точки	Координаты	
		X	Y
	41500	395350,9000	1374573,0100
	41501	395358,2500	1374568,3800
	41502	395279,8300	1374373,2700
	41503	395281,2700	1374327,6600
	41504	395329,5400	1374300,1400
	41505	395426,6300	1374327,2400
	41506	395525,2400	1374361,9500
	41507	395665,8800	1374375,8600
	41508	395738,8200	1374392,1700
	41509	395811,4900	1374439,1200
	41510	395877,4400	1374460,4000
	41511	395919,1600	1374466,7300
	41512	395957,4900	1374528,1100
	41513	395978,0500	1374534,7700
	41514	396011,6000	1374513,3800
	41515	396068,0200	1374511,8400
	41516	396119,8700	1374523,4500
	41517	396229,1200	1374619,4200
	41518	396269,6900	1374642,4800
	41519	396327,0900	1374657,6300
	41520	396354,0700	1374669,7500
	41521	396371,7700	1374720,2900
	41522	396395,9100	1374730,3700
	41523	396460,7200	1374722,4400
	41524	396541,0200	1374755,9300
	41525	396580,7900	1374776,3400
	41526	396600,4000	1374767,6900
	41527	396614,9700	1374702,0600
	41528	396669,2100	1374649,0400
	41529	396607,7100	1374594,9700
	41530	396495,8500	1374570,8900
	41531	396474,2900	1374544,7700
	41532	396429,6600	1374532,2100
	41533	396388,9500	1374500,0900
	41534	396218,4400	1374470,6300
	41535	396164,8500	1374423,6200
	41536	396060,4200	1374380,4100
	41537	395995,0400	1374348,6800
	41538	396020,6500	1374315,5700
	41539	396066,9697	1374325,6666
	41540	395963,9428	1374293,8810
	41541	395951,2988	1374291,1690
	41542	395951,2984	1374291,1690

## Сведения о границах территориальной зоны природных ландшафтов (Р-3)

Сведения о характерных точках границ объекта	№ точки	Координаты	
		X	Y
	41543	395951,4282	1374299,8700
	41544	395955,7151	1374305,6070
	41545	395960,1319	1374320,0460
	41546	395956,0613	1374328,8090
	41547	395943,4610	1374328,9970
	41548	395943,4606	1374328,9970
	41549	395926,5729	1374323,4470
	41550	395905,4848	1374317,9600
	41551	395871,5796	1374298,1600
	41552	395833,5173	1374281,3230
	41553	395808,1859	1374272,9990
	41554	395808,1856	1374272,9980
	41555	395799,9150	1374281,8250
	41556	395812,7321	1374296,1370
	41557	395842,3941	1374313,1000
	41558	395859,2818	1374318,6500
	41559	395884,7429	1374335,6750
	41560	395910,2044	1374352,7000
	41561	395910,2048	1374352,7000
	41562	395948,0071	1374352,1360
	41563	395964,9381	1374360,5860
	41564	395986,0257	1374366,0730
	41565	396024,1746	1374388,7110
	41566	396108,6135	1374416,4590
	41567	396150,8325	1374430,3340
	41568	396159,3631	1374438,9090
	41569	396163,8660	1374459,1480
	41570	396176,7268	1374476,3610
	41571	396193,7011	1374487,7110
	41572	396210,5887	1374493,2610
	41573	396210,5891	1374493,2610
	41574	396223,1895	1374493,0730
	41575	396240,0339	1374495,7220
	41576	396240,0341	1374495,7220
	41577	396269,3925	1374492,3830
	41578	396269,3928	1374492,3830
	41579	396307,2385	1374494,7190
	41580	396324,1695	1374503,1690
	41581	396349,4579	1374508,5930
	41582	396349,4583	1374508,5930
	41583	396370,4595	1374508,2800
	41584	396378,9896	1374516,8560
	41585	396400,2075	1374531,0430

## Сведения о границах территориальной зоны природных ландшафтов (Р-3)

Сведения о характерных точках границ объекта	№ точки	Координаты	
		X	Y
	41586	396417,0952	1374536,5930
	41587	396438,2266	1374544,9800
	41588	396455,3739	1374567,9310
	41589	396476,5485	1374579,2180
	41590	396510,3672	1374593,2180
	41591	396535,7851	1374607,3430
	41592	396540,1153	1374615,9810
	41593	396544,4888	1374627,5190
	41594	396540,4615	1374639,1820
	41595	396536,4341	1374650,8460
	41596	396544,9648	1374659,4210
	41597	396557,7386	1374670,8340
	41598	396562,1986	1374688,1730
	41599	396566,6154	1374702,6110
	41600	396562,5881	1374714,2740
	41601	396558,6041	1374728,8380
	41602	396550,3335	1374737,6640
	41603	396529,3755	1374740,8780
	41604	396529,3753	1374740,8780
	41605	396508,2872	1374735,3900
	41606	396482,9126	1374724,1660
	41607	396457,4943	1374710,0410
	41608	396440,6066	1374704,4910
	41609	396419,5618	1374701,9040
	41610	396398,5170	1374699,3180
	41611	396385,7431	1374687,9050
	41612	396368,5093	1374659,1530
	41613	396355,5190	1374633,2390
	41614	396342,6582	1374616,0260
	41615	396321,4408	1374601,8390
	41616	396304,3800	1374584,6880
	41617	396279,0050	1374573,4630
	41618	396249,2136	1374547,8000
	41619	396223,7953	1374533,6750
	41620	396202,7505	1374531,0890
	41621	396164,8180	1374522,9520
	41622	396105,6248	1374497,7270
	41623	396029,3270	1374452,4520
	41624	395991,2214	1374432,7150
	41625	395944,7155	1374413,1030
	41626	395885,6084	1374393,6790
	41627	395851,8763	1374385,4800
	41628	395784,5419	1374377,7820

## Сведения о границах территориальной зоны природных ландшафтов (Р-3)

Сведения о характерных точках границ объекта	№ точки	Координаты	
		X	Y
	41629	395746,4796	1374360,9450
	41630	395725,4350	1374358,3580
	41631	395725,4347	1374358,3580
	41632	395712,9205	1374364,3460
	41633	395687,7621	1374367,6230
	41634	395687,7619	1374367,6230
	41635	395670,9175	1374364,9730
	41636	395632,9417	1374353,9360
	41637	395548,6331	1374334,8880
	41638	395489,6557	1374324,1650
	41639	395422,1915	1374307,7660
	41640	395349,4745	1374288,5440
	41641	395349,4743	1374288,5440
	41642	395294,9571	1374295,1600
	41643	395269,8849	1374304,2360
	41644	395261,5711	1374310,1620
	41490	395257,6737	1374330,5260
	41645	395260,9181	1375281,3150
	41646	395347,9535	1375333,6190
	41647	395394,4599	1375353,2320
	41648	395454,3495	1375382,5720
	41649	395508,7973	1375396,3020
	41650	395580,5485	1375418,4380
	41651	395643,7251	1375429,0240
	41652	395748,9920	1375444,8590
	41653	395852,6684	1375455,4800
	41654	396009,7461	1375463,5030
	41655	396093,9681	1375476,7510
	41656	396241,2814	1375494,8580
	41657	396363,5225	1375522,0430
	41658	396502,5648	1375548,9770
	41659	396565,6127	1375550,9370
	41660	396574,1010	1375553,9000
	41661	396574,1011	1375553,9000
	41662	396635,3164	1375512,1860
	41663	396647,2681	1375468,4950
	41664	396654,8895	1375416,1660
	41665	396645,6237	1375358,2870
	41666	396632,3739	1375314,9720
	41667	396627,3946	1375262,8310
	41668	396622,6749	1375228,0910
	41669	396622,1989	1375196,1890
	41670	396634,3669	1375166,9990

## Сведения о границах территориальной зоны природных ландшафтов (Р-3)

Сведения о характерных точках границ объекта	№ точки	Координаты	
		X	Y
	41671	396662,9471	1375111,4570
	41672	396674,9420	1375070,6660
	41673	396696,9382	1374955,5900
	41674	396704,4731	1374897,4600
	41675	396724,6524	1374842,0430
	41676	396748,6427	1374760,4610
	41677	396756,3507	1374713,9330
	41678	396776,8552	1374625,9230
	41679	396790,4461	1374569,9970
	41680	396785,9428	1374549,7580
	41681	396784,6131	1374546,2496
	41682	396723,6500	1374726,5200
	41683	396656,6200	1374987,8500
	41684	396612,0500	1375122,1400
	41685	396593,1200	1375271,3700
	41686	396608,3400	1375440,6400
	41687	396607,2100	1375484,1500
	41688	396594,3700	1375497,5600
	41689	396479,6500	1375518,0700
	41690	396363,7900	1375507,1800
	41691	396268,2300	1375491,3000
	41692	396165,5500	1375467,0700
	41693	396106,1000	1375454,7400
	41694	396035,3400	1375442,5700
	41695	395879,8600	1375426,7900
	41696	395760,4600	1375418,1400
	41697	395668,5000	1375402,7900
	41698	395591,5400	1375399,7800
	41699	395430,0300	1375359,7200
	41645	395260,9181	1375281,3150
	41700	395275,6513	1374496,0735
	41701	395293,9500	1374539,6800
	41702	395305,6300	1374538,1400
	41703	395305,4748	1374524,1336
	41704	395297,0275	1374512,8270
	41705	395284,1239	1374492,7140
	41706	395284,1238	1374492,7140
	41707	395275,7667	1374495,7390
	41700	395275,6513	1374496,0735
	41708	395323,3200	1380733,3100
	41709	395351,0800	1380707,0500
	41710	395374,6000	1380730,2200
	41711	395364,4900	1380740,5000

## Сведения о границах территориальной зоны природных ландшафтов (Р-3)

Сведения о характерных точках границ объекта	№ точки	Координаты	
		X	Y
	41712	395330,0800	1380740,4000
	41708	395323,3200	1380733,3100
	41713	395352,8000	1380704,0800
	41714	395361,8500	1380695,0500
	41715	395373,6200	1380706,6500
	41716	395377,9700	1380702,5500
	41717	395388,8398	1380713,0600
	41718	395388,8800	1380713,0200
	41719	395389,1500	1380712,7200
	41720	395398,5700	1380703,3800
	41721	395398,6193	1380703,3830
	41722	395387,9200	1380692,3100
	41723	395409,1500	1380671,3700
	41724	395429,2200	1380696,2000
	41725	395420,1058	1380704,7210
	41726	395420,2500	1380704,7300
	41727	395438,1500	1380723,4400
	41728	395423,3800	1380738,2300
	41729	395418,3500	1380743,3200
	41730	395404,7800	1380756,4100
	41731	395375,3100	1380726,4600
	41713	395352,8000	1380704,0800
	41732	395372,2800	1373140,7800
	41733	395380,3800	1373162,4400
	41734	395390,7200	1373177,0900
	41735	395410,4800	1373197,8000
	41736	395421,6100	1373213,2000
	41737	395436,6400	1373230,1000
	41738	395444,6000	1373241,6600
	41739	395456,6000	1373263,2600
	41740	395463,0100	1373275,6300
	41741	395473,9800	1373280,1300
	41742	395476,4000	1373285,5500
	41743	395472,6800	1373298,0500
	41744	395481,3000	1373301,8200
	41745	395490,7300	1373307,9000
	41746	395496,2900	1373314,0400
	41747	395508,0500	1373320,8900
	41748	395515,2200	1373332,4400
	41749	395534,1600	1373349,2800
	41750	395548,3900	1373363,0900
	41751	395582,3900	1373399,1500
	41752	395594,9600	1373407,5300



## Сведения о границах территориальной зоны природных ландшафтов (Р-3)

Сведения о характерных точках границ объекта	№ точки	Координаты	
		X	Y
	41753	395601,3300	1373417,5500
	41754	395609,2600	1373426,0000
	41755	395620,3600	1373440,6200
	41756	395629,0700	1373450,6100
	41757	395636,2100	1373459,8400
	41758	395649,6000	1373469,7600
	41759	395658,3700	1373483,6400
	41760	395667,8900	1373495,9600
	41761	395678,2600	1373512,1500
	41762	395708,1900	1373536,6000
	41763	395712,7400	1373527,9700
	41764	395718,2500	1373532,5700
	41765	395726,1800	1373542,5600
	41766	395715,2800	1373542,7200
	41767	395708,3600	1373548,2800
	41768	395718,7700	1373567,5700
	41769	395732,0800	1373573,6100
	41770	395745,3800	1373577,3000
	41771	395742,4100	1373587,4600
	41772	395752,6200	1373593,5300
	41773	395769,8700	1373601,8400
	41774	395792,7400	1373620,9600
	41775	395816,4900	1373647,8500
	41776	395834,6800	1373667,0400
	41777	395846,2900	1373663,7500
	41778	395832,7900	1373645,2700
	41779	395817,7300	1373626,8100
	41780	395797,9700	1373606,8800
	41781	395784,5300	1373593,8400
	41782	395771,9700	1373585,4600
	41783	395755,4900	1373576,3700
	41784	395755,3000	1373563,9300
	41785	395740,1800	1373542,3500
	41786	395725,9200	1373525,4400
	41787	395699,2000	1373507,9300
	41788	395674,5200	1373470,9500
	41789	395656,3200	1373450,9800
	41790	395641,9000	1373423,1700
	41791	395638,5300	1373406,1000
	41792	395614,5600	1373364,4300
	41793	395594,0400	1373346,0700
	41794	395577,7300	1373347,8500
	41795	395562,5900	1373323,9500

## Сведения о границах территориальной зоны природных ландшафтов (Р-3)

Сведения о характерных точках границ объекта	№ точки	Координаты	
		X	Y
	41796	395546,0800	1373313,3000
	41797	395536,7200	1373311,9000
	41798	395524,0600	1373298,8400
	41799	395506,9100	1373296,7600
	41800	395500,3900	1373276,6300
	41801	395464,1800	1373249,9300
	41802	395439,6300	1373221,4900
	41803	395412,6400	1373186,0800
	41804	395395,0700	1373156,0000
	41732	395372,2800	1373140,7800
	41805	395402,6276	1387425,7480
	41806	395402,6786	1387425,7760
	41807	395422,9030	1387436,4740
	41808	395425,0202	1387432,7740
	41809	395429,3709	1387425,1190
	41810	395529,5269	1387249,3350
	41811	395506,6151	1387241,9020
	41812	395493,2338	1387234,4900
	41813	395488,0530	1387245,4300
	41805	395402,6276	1387425,7480
	41814	395422,7400	1380647,4400
	41815	395440,9400	1380630,9200
	41816	395463,9900	1380661,0500
	41817	395447,5900	1380677,0000
	41814	395422,7400	1380647,4400
	41818	395444,8300	1374518,7800
	41819	395469,5700	1374537,3300
	41820	395488,6200	1374513,6500
	41821	395486,1500	1374511,9200
	41822	395472,3400	1374531,6100
	41823	395458,1700	1374521,6600
	41824	395471,9800	1374501,9700
	41825	395461,5700	1374494,6900
	41818	395444,8300	1374518,7800
	41826	395454,1690	1377482,7750
	41827	395454,9176	1377490,2600
	41828	395467,9862	1377503,7530
	41829	395465,9814	1377509,8090
	41830	395471,5700	1377512,5200
	41831	395483,6200	1377521,9400
	41832	395490,7100	1377533,3700
	41833	395510,4200	1377565,1900
	41834	395527,8900	1377593,3900

## Сведения о границах территориальной зоны природных ландшафтов (Р-3)

Сведения о характерных точках границ объекта	№ точки	Координаты	
		X	Y
	41835	395527,8901	1377593,3910
	41836	395529,7944	1377592,9830
	41837	395551,6289	1377641,2630
	41838	395558,0850	1377655,5330
	41839	395565,2100	1377671,2900
	41840	395568,2800	1377668,0700
	41841	395579,9310	1377680,5800
	41842	395579,9308	1377680,5820
	41843	395582,7319	1377678,6100
	41844	395588,9243	1377684,8930
	41845	395589,2253	1377684,8880
	41846	395600,9896	1377662,9407
	41847	395598,2403	1377659,7503
	41848	395577,8000	1377639,6600
	41849	395568,0100	1377624,4700
	41850	395560,9900	1377607,7800
	41851	395559,5500	1377605,6400
	41852	395556,2300	1377599,8200
	41853	395555,4800	1377598,5100
	41854	395553,1300	1377594,0700
	41855	395540,2600	1377580,1800
	41856	395538,3800	1377552,7400
	41857	395538,0900	1377549,7800
	41858	395535,6600	1377549,6500
	41859	395534,5000	1377550,2900
	41860	395529,3200	1377548,4900
	41861	395526,7300	1377547,6200
	41862	395514,9100	1377543,6500
	41863	395499,8400	1377533,3200
	41864	395509,1200	1377527,3000
	41865	395512,2300	1377522,8700
	41866	395517,3100	1377525,6100
	41867	395522,7900	1377514,8500
	41868	395522,4000	1377511,8600
	41869	395527,2300	1377499,7600
	41870	395527,9629	1377494,9320
	41826	395454,1690	1377482,7750
	41871	395493,8929	1386695,2110
	41872	395495,1348	1386695,3330
	41873	395493,8936	1386695,2050
	41871	395493,8929	1386695,2110
	41874	395593,1500	1374755,9300
	41875	395594,7700	1374757,1700

## Сведения о границах территориальной зоны природных ландшафтов (Р-3)

Сведения о характерных точках границ объекта	№ точки	Координаты	
		X	Y
	41876	395593,9100	1374758,3000
	41877	395596,2800	1374760,0900
	41878	395596,5900	1374759,6800
	41879	395599,4000	1374761,8200
	41880	395594,1600	1374772,3200
	41881	395599,6400	1374776,6200
	41882	395604,9500	1374780,7000
	41883	395607,2200	1374777,7500
	41884	395611,4200	1374772,2800
	41885	395615,5000	1374766,8400
	41886	395622,2600	1374757,2400
	41887	395612,4200	1374749,4200
	41888	395602,7200	1374757,7300
	41889	395600,8000	1374756,3000
	41890	395603,5300	1374752,7000
	41891	395598,4100	1374749,0300
	41874	395593,1500	1374755,9300
	41892	395618,2395	1374131,2129
	41893	395650,7843	1374141,9080
	41894	395688,8466	1374158,7450
	41895	395722,7085	1374175,6450
	41896	395748,0403	1374183,9700
	41897	395786,0594	1374197,9070
	41898	395836,8090	1374220,3560
	41899	395917,1336	1374253,9680
	41900	395976,3272	1374279,1920
	41901	396022,7033	1374290,1040
	41902	396047,9918	1374295,5280
	41903	396073,4530	1374312,5530
	41904	396094,5411	1374318,0400
	41905	396132,4303	1374323,2770
	41906	396162,0485	1374337,3390
	41907	396194,3111	1374345,7338
	41908	396196,3800	1374343,9600
	41909	396149,3000	1374326,7900
	41910	396161,7400	1374319,8300
	41911	396167,1200	1374295,9400
	41912	395932,4900	1374212,3100
	41913	395633,6900	1374109,2200
	41892	395618,2395	1374131,2129
	41914	395702,6189	1383246,9684
	41915	395724,7543	1383257,7300
	41916	395767,7618	1383250,9940

## Сведения о границах территориальной зоны природных ландшафтов (Р-3)

Сведения о характерных точках границ объекта	№ точки	Координаты	
		X	Y
	41917	395769,0163	1383250,8060
	41918	395769,0164	1383250,8060
	41919	395755,4260	1383208,5000
	41920	395752,2200	1383204,4310
	41921	395747,8180	1383191,1350
	41922	395747,8090	1383191,1160
	41923	395747,7200	1383189,7460
	41924	395747,4400	1383185,5010
	41925	395747,8710	1383184,1400
	41926	395748,6450	1383181,6910
	41927	395748,6500	1383181,6910
	41928	395754,4350	1383180,5760
	41929	395766,8840	1383178,1760
	41930	395774,4652	1383173,7900
	41931	395781,7168	1383165,5870
	41932	395781,2174	1383162,0490
	41933	395778,0745	1383139,8110
	41934	395781,0229	1383137,3880
	41935	395781,2610	1383136,7230
	41936	395777,5190	1383106,0030
	41937	395789,1154	1383094,1430
	41938	395789,1232	1383094,1030
	41939	395790,8029	1383064,9980
	41940	395798,8934	1383044,6430
	41941	395803,9599	1383018,9950
	41942	395805,7558	1382990,3290
	41943	395810,7234	1382984,7560
	41944	395810,6672	1382983,7513
	41945	395792,2600	1382985,6200
	41946	395796,4300	1383011,4200
	41947	395797,4000	1383018,9300
	41948	395794,3200	1383025,9800
	41949	395775,6300	1383057,5000
	41950	395782,0800	1383094,4900
	41951	395756,9400	1383104,1500
	41952	395756,9300	1383104,7100
	41953	395756,5300	1383104,8600
	41954	395756,6400	1383112,1800
	41955	395755,7400	1383136,2000
	41956	395774,1300	1383134,2400
	41957	395774,5600	1383137,4200
	41958	395776,9000	1383161,3100
	41959	395762,1500	1383166,2300

## Сведения о границах территориальной зоны природных ландшафтов (Р-3)

Сведения о характерных точках границ объекта	№ точки	Координаты	
		X	Y
	41960	395746,1700	1383168,0200
	41961	395739,8900	1383168,1600
	41962	395750,2100	1383202,7100
	41963	395705,4500	1383244,5300
	41914	395702,6189	1383246,9684
	41964	395746,5666	1382236,0454
	41965	395746,5670	1382236,0472
	41966	395754,1600	1382232,3700
	41967	395760,6200	1382231,1900
	41968	395763,9960	1382230,0921
	41969	395760,6232	1382231,1850
	41970	395754,1597	1382232,3680
	41964	395746,5666	1382236,0454
	41971	395766,0993	1382227,6870
	41972	395766,6546	1382229,2539
	41973	395889,5738	1382200,7134
	41974	395888,8654	1382198,3600
	41975	395855,3157	1382190,7690
	41976	395816,3094	1382194,8720
	41971	395766,0993	1382227,6870
	41977	395857,2494	1379931,4510
	41978	395859,6740	1379934,7940
	41979	395864,1160	1379957,6070
	41980	395864,1694	1379957,8830
	41981	395923,2296	1380012,0280
	41982	395924,5820	1380010,3860
	41983	395932,8930	1380000,3410
	41984	395947,2370	1380012,1670
	41985	395936,9608	1380024,6170
	41986	395950,0950	1380025,5370
	41987	395956,4564	1380020,4497
	41988	395958,3900	1380018,3100
	41989	395958,7294	1380018,6320
	41990	395959,2970	1380018,1780
	41991	395970,2849	1380007,3070
	41992	395969,9400	1380006,9840
	41993	395975,2660	1380000,2100
	41994	395986,0410	1380000,7210
	41995	396004,5169	1380000,0830
	41996	396011,9120	1380006,4730
	41997	396020,5260	1379998,4540
	41998	396020,6610	1379998,7020
	41999	396025,7230	1380003,7650

## Сведения о границах территориальной зоны природных ландшафтов (Р-3)

Сведения о характерных точках границ объекта	№ точки	Координаты	
		X	Y
	42000	396030,6250	1380008,6480
	42001	396053,2370	1380031,3330
	42002	396065,4423	1380042,0580
	42003	396175,2504	1379929,2870
	42004	396140,2041	1379881,2270
	42005	396060,3438	1379796,0320
	42006	395989,5239	1379764,0350
	42007	395997,1110	1379720,2480
	42008	395990,6786	1379717,4660
	42009	395989,8690	1379727,2480
	42010	395984,4240	1379727,5580
	42011	395983,3430	1379727,5470
	42012	395981,9762	1379727,6360
	42013	395979,4050	1379738,5150
	42014	395975,1865	1379738,0660
	42015	395971,7217	1379755,9910
	42016	395959,5883	1379818,7650
	42017	395897,2460	1379887,4110
	42018	395888,6471	1379896,8790
	41977	395857,2494	1379931,4510
	42019	395880,0094	1373120,5920
	42020	395989,8310	1373211,9180
	42021	396044,1229	1373270,4410
	42022	396235,2011	1373443,8870
	42023	396333,5389	1373558,4530
	42024	396410,3185	1373636,0270
	42025	396443,3327	1373678,3893
	42026	396440,0700	1373669,8700
	42027	396432,3900	1373610,9300
	42028	396409,7400	1373604,6300
	42029	396387,4000	1373573,3200
	42030	396324,0800	1373509,5900
	42031	396271,7900	1373451,8200
	42032	396185,6100	1373367,3900
	42033	396099,4400	1373284,2400
	42034	396108,5900	1373274,4200
	42035	396172,3700	1373306,6500
	42036	396245,6300	1373354,1900
	42037	396334,9800	1373393,7700
	42038	396401,9900	1373435,2100
	42039	396458,7300	1373462,9100
	42040	396508,9400	1373507,3900
	42041	396519,3600	1373504,0400

## Сведения о границах территориальной зоны природных ландшафтов (Р-3)

Сведения о характерных точках границ объекта	№ точки	Координаты	
		X	Y
	42042	396543,7100	1373522,0000
	42043	396606,6600	1373548,6400
	42044	396695,0889	1373640,8417
	42045	396645,3510	1373574,2710
	42046	396572,7344	1373494,1300
	42047	396571,8698	1373493,5130
	42048	396566,8721	1373489,9460
	42049	396566,8292	1373489,9160
	42050	396557,6582	1373502,6010
	42051	396474,8269	1373431,1460
	42052	396454,0013	1373420,4800
	42053	396360,8592	1373372,5550
	42054	396355,8036	1373369,8810
	42055	396278,4199	1373335,2430
	42056	396059,2577	1373214,8380
	42057	395922,4528	1373126,3120
	42058	395880,0099	1373120,5920
	42019	395880,0094	1373120,5920
	42059	395930,6000	1373731,7600
	42060	395930,9700	1373756,6600
	42061	395962,4200	1373778,0000
	42062	396033,7300	1373862,5500
	42063	396048,1500	1373890,3400
	42064	396071,5100	1373891,5500
	42065	396092,0300	1373909,9300
	42066	396123,4200	1373926,5800
	42067	396135,9900	1373952,0200
	42068	396139,4700	1373959,0300
	42069	396160,1500	1373989,8700
	42070	396195,0900	1374036,0400
	42071	396248,8900	1374094,3800
	42072	396277,5600	1374137,5400
	42073	396326,1200	1374158,6200
	42074	396368,4200	1374176,6600
	42075	396396,7700	1374198,0400
	42076	396388,5700	1374170,1400
	42077	396430,5400	1374166,3900
	42078	396428,5400	1374136,8500
	42079	396371,1200	1374148,6100
	42080	396357,0100	1374141,0400
	42081	396331,9700	1374132,0700
	42082	396299,0100	1374115,4400
	42083	396273,6500	1374084,6700



## Сведения о границах территориальной зоны природных ландшафтов (Р-3)

Сведения о характерных точках границ объекта	№ точки	Координаты	
		X	Y
	42084	396246,7000	1374052,3900
	42085	396236,9900	1374027,6300
	42086	396191,7300	1373994,5400
	42087	396184,0400	1373969,7900
	42088	396151,8800	1373948,6400
	42089	396163,7700	1373936,2000
	42090	396158,0500	1373929,4700
	42091	396147,0500	1373924,1100
	42092	396141,7300	1373902,9700
	42093	396107,2200	1373884,8000
	42094	396083,8800	1373885,1500
	42095	396064,9700	1373869,8600
	42096	396055,2200	1373852,1500
	42097	396034,8300	1373831,3900
	42098	396028,2900	1373811,2600
	42099	395990,3500	1373772,1200
	42100	395987,0600	1373760,5100
	42101	395996,2100	1373747,9100
	42102	395969,4300	1373726,5200
	42103	395953,8700	1373726,7500
	42059	395930,6000	1373731,7600
	42104	395939,6200	1373544,9900
	42105	395950,0200	1373573,3200
	42106	395995,3400	1373651,6800
	42107	396019,6500	1373672,1200
	42108	396110,9700	1373768,6600
	42109	396221,2800	1373906,1800
	42110	396237,9100	1373897,1100
	42111	396226,1500	1373872,1000
	42112	396179,7400	1373796,6200
	42113	396112,1600	1373622,1100
	42114	396034,4600	1373458,1600
	42115	396015,6700	1373432,2800
	42116	396011,9700	1373427,1100
	42117	395987,9700	1373419,5700
	42118	395992,1300	1373472,8400
	42119	395980,4600	1373485,5500
	42120	395962,6700	1373482,6600
	42121	395948,6800	1373513,2500
	42104	395939,6200	1373544,9900
	42122	395946,8700	1382188,0200
	42123	395996,5700	1382209,6900
	42124	396022,1200	1382214,1300

## Сведения о границах территориальной зоны природных ландшафтов (Р-3)

Сведения о характерных точках границ объекта	№ точки	Координаты	
		X	Y
	42125	396011,6300	1382188,3800
	42126	396011,2073	1382186,8630
	42127	395987,4300	1382181,4700
	42128	395987,3200	1382181,0900
	42129	395958,7373	1382183,5150
	42122	395946,8700	1382188,0200
	42130	395968,1000	1374616,4100
	42131	395984,8200	1374629,3500
	42132	395988,8900	1374624,2400
	42133	395988,5800	1374624,0100
	42134	396012,1500	1374593,2300
	42135	396016,6000	1374596,6300
	42136	396017,3900	1374597,2300
	42137	396028,3800	1374582,8500
	42138	396022,6900	1374578,4700
	42139	396006,7000	1374566,2300
	42140	395972,8000	1374610,5400
	42130	395968,1000	1374616,4100
	42141	395974,9700	1379848,0150
	42142	395975,8390	1379838,1090
	42143	395978,7550	1379833,7950
	42144	395982,1640	1379814,5230
	42145	395981,7850	1379809,3470
	42146	395990,6030	1379782,3370
	42147	396008,6340	1379790,0900
	42148	396025,1320	1379801,0580
	42149	396052,1090	1379811,8370
	42150	396064,9170	1379824,4950
	42151	396147,1220	1379914,5910
	42152	396092,2990	1379952,6430
	42153	396089,1350	1379952,5110
	42154	396086,6050	1379951,9460
	42155	396077,4800	1379943,6600
	42156	395980,6900	1379864,3820
	42157	395975,1820	1379857,5310
	42158	395975,8940	1379850,1030
	42141	395974,9700	1379848,0150
	42159	396014,0900	1383039,4300
	42160	396015,9600	1383058,7800
	42161	396020,1200	1383073,7700
	42162	396020,5321	1383074,7140
	42163	396037,8382	1383114,3730
	42164	396061,3990	1383087,5990

## Сведения о границах территориальной зоны природных ландшафтов (Р-3)

Сведения о характерных точках границ объекта	№ точки	Координаты	
		X	Y
	42165	396085,2423	1383060,5040
	42166	396069,8116	1383044,5370
	42167	396054,3800	1383028,5600
	42168	396041,3800	1383012,1500
	42159	396014,0900	1383039,4300
	42169	396176,1700	1379483,2000
	42170	396183,1900	1379483,2400
	42171	396183,3000	1379476,1600
	42172	396176,1800	1379476,1400
	42169	396176,1700	1379483,2000
	42173	396191,0162	1384069,8293
	42174	396193,6400	1384094,2100
	42175	396251,9800	1384088,0800
	42176	396247,9200	1384061,5500
	42177	396248,3800	1384061,4000
	42178	396246,1500	1384032,8300
	42179	396244,8500	1384018,0900
	42180	396239,7623	1384029,0370
	42181	396237,5699	1384030,2400
	42182	396229,6634	1384034,5980
	42183	396228,2297	1384032,3590
	42184	396204,7407	1384050,5810
	42185	396205,0758	1384060,6410
	42186	396205,4754	1384072,6360
	42187	396193,4811	1384073,0350
	42188	396193,2713	1384066,7390
	42173	396191,0162	1384069,8293
	42189	396274,5500	1384383,4400
	42190	396299,1300	1384434,6400
	42191	396306,9900	1384451,5200
	42192	396306,9810	1384451,5249
	42193	396307,8905	1384453,2990
	42194	396321,2380	1384446,0700
	42195	396327,0490	1384444,5850
	42196	396327,0499	1384444,5840
	42197	396327,0499	1384444,5820
	42198	396327,0500	1384444,5800
	42199	396327,0508	1384444,5800
	42200	396327,0538	1384444,5800
	42201	396330,8960	1384440,9240
	42202	396341,7695	1384433,9320
	42203	396341,7700	1384433,9300
	42204	396363,5973	1384416,7360

## Сведения о границах территориальной зоны природных ландшафтов (Р-3)

Сведения о характерных точках границ объекта	№ точки	Координаты	
		X	Y
	42205	396382,8731	1384392,8130
	42206	396389,4300	1384381,1400
	42207	396389,4371	1384381,1390
	42208	396398,9648	1384375,8680
	42209	396391,9252	1384373,5220
	42210	396390,9482	1384371,9160
	42211	396373,4645	1384375,4180
	42212	396348,2353	1384377,2540
	42213	396348,4798	1384375,4610
	42214	396321,6330	1384379,0820
	42215	396321,6300	1384379,0820
	42216	396321,6449	1384380,3360
	42217	396300,6706	1384383,0630
	42218	396296,0843	1384372,4542
	42219	396292,5300	1384374,2900
	42189	396274,5500	1384383,4400
	42220	396280,5800	1384159,2600
	42221	396312,4300	1384172,4100
	42222	396322,1900	1384150,0800
	42223	396290,7200	1384136,1100
	42220	396280,5800	1384159,2600
	42224	396327,8900	1379519,1100
	42225	396330,1600	1379519,7100
	42226	396330,7500	1379517,4200
	42227	396328,5000	1379516,8400
	42224	396327,8900	1379519,1100
	42228	396340,4200	1384259,0700
	42229	396342,1900	1384274,2500
	42230	396344,2100	1384274,3000
	42231	396371,6124	1384274,6499
	42232	396371,6115	1384274,6370
	42233	396371,6120	1384274,6260
	42234	396371,0751	1384266,8230
	42235	396371,0795	1384266,8230
	42236	396369,6100	1384246,9100
	42237	396367,3800	1384247,6400
	42238	396367,5500	1384248,6200
	42239	396342,2300	1384258,3200
	42228	396340,4200	1384259,0700
	42240	396393,5300	1384235,7500
	42241	396394,2100	1384240,1600
	42242	396395,6800	1384247,2200
	42243	396396,3200	1384266,0400

## Сведения о границах территориальной зоны природных ландшафтов (Р-3)

Сведения о характерных точках границ объекта	№ точки	Координаты	
		X	Y
	42244	396396,3137	1384266,0401
	42245	396397,7750	1384266,6110
	42246	396397,8300	1384263,5100
	42247	396419,1399	1384261,2594
	42248	396418,9040	1384260,1939
	42249	396433,0685	1384253,3733
	42250	396419,7500	1384254,7800
	42251	396412,5300	1384222,1900
	42240	396393,5300	1384235,7500
	42252	396428,3400	1382006,7300
	42253	396439,0500	1382018,2100
	42254	396498,7200	1382082,1900
	42255	396517,7500	1382102,5900
	42256	396530,4900	1382116,2200
	42257	396532,8100	1382118,7000
	42258	396545,0900	1382131,8400
	42259	396588,2500	1382146,8700
	42260	396606,2900	1382138,9300
	42261	396610,1200	1382137,2400
	42262	396636,5400	1382125,6000
	42263	396641,4200	1382118,9500
	42264	396705,1000	1382031,9900
	42265	396697,6900	1382030,8500
	42266	396696,0700	1382030,6100
	42267	396661,0600	1382025,2200
	42268	396615,1683	1382018,1520
	42269	396543,0930	1382007,0530
	42270	396536,4606	1382008,5170
	42271	396533,2400	1382009,2300
	42272	396527,3900	1382010,5500
	42273	396491,9000	1382010,9200
	42274	396481,8326	1382009,7470
	42275	396463,2420	1382007,5850
	42276	396456,4267	1382005,0570
	42277	396452,2200	1382003,5000
	42278	396447,4900	1382003,0800
	42279	396446,8997	1382003,0090
	42280	396444,4150	1382002,7200
	42281	396443,3130	1382002,6510
	42282	396439,7320	1382002,0230
	42283	396435,7280	1382001,8480
	42284	396431,8368	1382004,4160
	42252	396428,3400	1382006,7300

## Сведения о границах территориальной зоны природных ландшафтов (Р-3)

Сведения о характерных точках границ объекта	№ точки	Координаты	
		X	Y
	42285	396439,0610	1383464,1540
	42286	396448,4606	1383480,5780
	42287	396455,1013	1383492,6480
	42288	396471,4560	1383488,5070
	42289	396505,5847	1383480,0680
	42290	396460,6735	1383479,6030
	42291	396446,8038	1383457,0580
	42285	396439,0610	1383464,1540
	42292	396452,8134	1383451,5510
	42293	396465,1531	1383471,6090
	42294	396511,8566	1383471,9662
	42295	396512,0600	1383451,9700
	42296	396535,1400	1383431,7700
	42297	396597,4000	1383377,2500
	42298	396740,4100	1383287,4800
	42299	396819,7400	1383252,7100
	42300	396897,6800	1383220,9600
	42301	396954,6500	1383223,1100
	42302	396968,0500	1383189,3200
	42303	396995,8300	1383171,6600
	42304	397068,1800	1383183,4900
	42305	397136,3600	1383206,7100
	42306	397254,5700	1383279,4600
	42307	397273,0900	1383276,7500
	42308	397300,0500	1383279,0100
	42309	397313,9000	1383290,1400
	42310	397342,6345	1383322,4580
	42311	397321,1619	1383284,8870
	42312	397295,0507	1383235,0140
	42313	397252,0118	1383203,6990
	42314	397193,4507	1383188,3890
	42315	397167,3452	1383176,5590
	42316	397159,5279	1383165,2070
	42317	397158,9819	1383165,6030
	42318	397115,1790	1383170,0410
	42319	397103,8420	1383163,6900
	42320	397070,6530	1383145,0900
	42321	397024,5790	1383140,4510
	42322	396964,5140	1383143,8780
	42323	396902,8990	1383189,5030
	42324	396793,7820	1383209,7750
	42325	396784,1200	1383211,5670
	42326	396766,0050	1383214,9400

## Сведения о границах территориальной зоны природных ландшафтов (Р-3)

Сведения о характерных точках границ объекта	№ точки	Координаты	
		X	Y
	42327	396652,8990	1383287,2130
	42328	396579,0960	1383334,3710
	42329	396531,4130	1383393,8340
	42330	396469,8300	1383435,9580
	42292	396452,8134	1383451,5510
	42331	396453,1200	1379553,1600
	42332	396455,2800	1379554,1100
	42333	396456,2100	1379551,9600
	42334	396454,0500	1379551,0300
	42331	396453,1200	1379553,1600
	42335	396454,1200	1373763,6400
	42336	396477,9400	1373795,9900
	42337	396503,1000	1373812,7400
	42338	396522,0800	1373832,6800
	42339	396556,6400	1373853,9700
	42340	396591,2100	1373875,2400
	42341	396600,1800	1373850,2000
	42342	396574,7200	1373813,2100
	42343	396538,5500	1373788,8400
	42344	396497,6500	1373759,8900
	42345	396463,2500	1373749,5000
	42335	396454,1200	1373763,6400
	42346	396466,1377	1379056,3360
	42347	396480,0060	1379070,1930
	42348	396483,6450	1379066,7000
	42349	396489,2370	1379071,8140
	42350	396493,3690	1379071,7120
	42351	396492,8030	1379075,2410
	42352	396492,0739	1379077,3720
	42353	396496,9515	1379080,4705
	42354	396506,1000	1379062,6200
	42355	396515,7100	1379040,6900
	42356	396522,7200	1379030,8100
	42357	396533,5700	1379019,3000
	42358	396533,1900	1379014,7300
	42359	396526,8700	1379009,9400
	42360	396530,3652	1379005,7158
	42361	396522,9500	1379002,8500
	42362	396514,9100	1379023,3900
	42363	396511,2700	1379028,7900
	42364	396509,3300	1379028,0200
	42365	396506,1200	1379035,3700
	42366	396499,1864	1379031,8840

## Сведения о границах территориальной зоны природных ландшафтов (Р-3)

Сведения о характерных точках границ объекта	№ точки	Координаты	
		X	Y
	42367	396495,9763	1379043,1970
	42368	396496,4130	1379043,5010
	42369	396496,1720	1379043,7740
	42370	396495,6259	1379044,4320
	42371	396494,6552	1379047,8530
	42372	396493,0283	1379047,5510
	42373	396491,2630	1379049,6690
	42374	396487,8505	1379046,5910
	42375	396482,1009	1379045,5250
	42346	396466,1377	1379056,3360
	42376	396522,2950	1378967,0920
	42377	396527,0487	1378966,2020
	42378	396527,0500	1378966,2000
	42379	396527,0508	1378966,2020
	42380	396527,0550	1378966,2010
	42381	396527,2432	1378966,5950
	42382	396527,5200	1378967,1600
	42383	396527,8790	1378967,8980
	42384	396531,8000	1378968,4460
	42385	396535,1880	1378968,8400
	42386	396539,6200	1378969,3500
	42387	396539,8370	1378973,6160
	42388	396558,7220	1378979,0600
	42389	396550,6400	1379009,1400
	42390	396539,1000	1379005,5300
	42391	396533,7458	1379007,0184
	42392	396533,7500	1379007,0200
	42393	396539,1100	1379005,5400
	42394	396550,6300	1379009,1500
	42395	396573,7800	1379016,3600
	42396	396577,2900	1379005,0500
	42397	396580,4000	1378985,3200
	42398	396569,5900	1378982,2000
	42399	396577,4400	1378976,1400
	42400	396587,7900	1378959,2400
	42401	396592,5600	1378945,4900
	42402	396607,1700	1378951,0700
	42403	396633,1000	1378961,0500
	42404	396624,1200	1379001,0300
	42405	396641,7500	1379006,6500
	42406	396690,7500	1378943,0000
	42407	396713,9900	1378877,0000
	42408	396762,5900	1378892,7200



## Сведения о границах территориальной зоны природных ландшафтов (Р-3)

Сведения о характерных точках границ объекта	№ точки	Координаты	
		X	Y
	42409	396770,7700	1378872,6200
	42410	396819,9900	1378863,6800
	42411	396874,4100	1378913,8400
	42412	396854,3400	1378936,1200
	42413	396896,7400	1378974,4600
	42414	396900,5000	1378977,7200
	42415	396923,5600	1378951,3100
	42416	396940,9900	1378925,2100
	42417	396942,4100	1378908,9200
	42418	396915,2100	1378882,7800
	42419	396909,2300	1378877,2300
	42420	396866,7402	1378855,9601
	42421	396866,6665	1378855,9641
	42422	396860,8100	1378856,2900
	42423	396860,8042	1378856,2798
	42424	396860,8000	1378856,2800
	42425	396800,5100	1378749,4400
	42426	396786,0700	1378682,0300
	42427	396871,7000	1378681,0200
	42428	396871,7097	1378681,0070
	42429	396870,3500	1378563,1300
	42430	396727,3800	1378575,8500
	42431	396709,0700	1378637,2700
	42432	396701,5800	1378639,7200
	42433	396686,0600	1378625,9700
	42434	396678,3300	1378619,1300
	42435	396658,8900	1378615,5000
	42436	396626,9600	1378651,3400
	42437	396613,5400	1378639,3600
	42438	396604,7200	1378648,7700
	42439	396642,3500	1378564,6700
	42440	396598,1900	1378392,1600
	42441	396614,2200	1378274,8400
	42442	396622,5717	1378277,4031
	42443	396614,2338	1378274,8320
	42444	396610,5167	1378273,6860
	42445	396598,2153	1378340,0100
	42446	396591,5624	1378343,0900
	42447	396590,4703	1378346,3220
	42448	396586,8600	1378363,4200
	42449	396585,0183	1378362,4590
	42450	396578,2549	1378382,4780
	42451	396581,3410	1378384,1760

## Сведения о границах территориальной зоны природных ландшафтов (Р-3)

Сведения о характерных точках границ объекта	№ точки	Координаты	
		X	Y
	42452	396576,3190	1378395,0270
	42453	396572,7335	1378393,4200
	42454	396571,0175	1378396,8200
	42455	396560,9000	1378419,2900
	42456	396560,4292	1378420,5730
	42457	396597,1379	1378440,1340
	42458	396596,9722	1378448,5570
	42459	396598,1640	1378449,2300
	42460	396598,8390	1378460,3840
	42461	396596,7495	1378459,8720
	42462	396596,7435	1378460,1810
	42463	396598,0210	1378460,3880
	42464	396596,6168	1378466,6160
	42465	396596,1538	1378490,1420
	42466	396596,8720	1378493,3400
	42467	396596,0077	1378497,5710
	42468	396595,8339	1378506,4010
	42469	396600,1060	1378507,4800
	42470	396596,1270	1378518,5430
	42471	396595,5995	1378518,3120
	42472	396594,8946	1378554,1350
	42473	396580,6300	1378612,5400
	42474	396577,1900	1378644,5800
	42475	396569,0800	1378665,1000
	42476	396576,7200	1378686,8200
	42477	396581,9033	1378685,4390
	42478	396581,7481	1378704,7820
	42479	396582,4295	1378706,9450
	42480	396583,1064	1378709,0940
	42481	396584,2722	1378711,4770
	42482	396585,8297	1378720,1150
	42483	396586,2760	1378720,6070
	42484	396586,7342	1378725,1480
	42485	396586,7368	1378725,1630
	42486	396589,1583	1378738,6670
	42487	396589,8020	1378738,7290
	42488	396583,6920	1378755,9830
	42489	396591,6010	1378759,3960
	42490	396590,5060	1378768,7830
	42491	396587,7390	1378773,3390
	42492	396577,9720	1378766,2720
	42493	396571,0010	1378762,3630
	42494	396570,6691	1378762,2210

## Сведения о границах территориальной зоны природных ландшафтов (Р-3)

Сведения о характерных точках границ объекта	№ точки	Координаты	
		X	Y
	42495	396570,3135	1378762,0690
	42496	396567,6970	1378772,4480
	42497	396572,2090	1378774,2400
	42498	396578,6910	1378778,0730
	42499	396573,3180	1378787,2090
	42500	396565,5000	1378783,9460
	42501	396564,8677	1378783,6710
	42502	396542,5731	1378872,1130
	42503	396544,2900	1378872,7000
	42504	396543,9379	1378873,3890
	42505	396541,1067	1378878,9470
	42506	396540,5987	1378879,9450
	42507	396539,7993	1378883,1160
	42508	396539,6270	1378884,7100
	42509	396538,7381	1378892,9360
	42510	396538,2700	1378897,3000
	42511	396533,5700	1378908,1400
	42512	396533,0020	1378916,1150
	42513	396532,8510	1378918,2510
	42514	396529,3360	1378936,1690
	42515	396529,0730	1378936,0920
	42516	396525,6130	1378955,5800
	42376	396522,2950	1378967,0920
	42517	396538,5300	1379604,9600
	42518	396540,5500	1379606,1900
	42519	396541,7800	1379604,1500
	42520	396539,8000	1379602,9800
	42517	396538,5300	1379604,9600
	42521	396550,5609	1384278,6015
	42522	396644,1565	1384216,1840
	42523	396648,8187	1384197,3718
	42524	396641,1500	1384200,3700
	42525	396633,0100	1384214,1800
	42526	396620,7700	1384221,2600
	42527	396587,5300	1384221,2000
	42528	396575,5600	1384217,0300
	42529	396555,1900	1384245,7000
	42530	396550,8400	1384275,1300
	42521	396550,5609	1384278,6015
	42531	396621,5200	1373925,3700
	42532	396653,3100	1373968,4900
	42533	396670,5700	1373977,5700
	42534	396682,2600	1374030,3300

## Сведения о границах территориальной зоны природных ландшафтов (Р-3)

Сведения о характерных точках границ объекта	№ точки	Координаты	
		X	Y
	42535	396688,7600	1374048,9100
	42536	396715,3800	1374059,4000
	42537	396721,8500	1374076,4300
	42538	396746,8000	1374079,1700
	42539	396735,6900	1374065,3400
	42540	396719,5700	1374028,2100
	42541	396701,8500	1373988,0100
	42542	396676,4600	1373955,7000
	42543	396627,5100	1373908,1600
	42531	396621,5200	1373925,3700
	42544	396622,8500	1382389,9800
	42545	396649,7000	1382419,5800
	42546	396655,4400	1382414,3800
	42547	396655,4400	1382414,3700
	42548	396668,1500	1382402,8000
	42549	396641,4100	1382373,2000
	42550	396626,5000	1382386,6800
	42544	396622,8500	1382389,9800
	42551	396625,8243	1378278,4018
	42552	396643,7400	1378286,0600
	42553	396647,9700	1378287,8800
	42554	396674,4600	1378304,3600
	42555	396712,0700	1378332,9300
	42556	396720,1800	1378322,5200
	42557	396728,5000	1378311,8800
	42558	396735,6900	1378294,8300
	42559	396739,0500	1378290,7200
	42560	396751,7100	1378275,1100
	42561	396735,6500	1378260,2200
	42562	396761,0400	1378232,7200
	42563	396765,7247	1378227,6957
	42564	396765,7208	1378227,6920
	42565	396761,0373	1378232,7050
	42566	396761,0339	1378232,7080
	42567	396735,6403	1378260,2210
	42568	396735,6410	1378260,2220
	42569	396726,8846	1378252,1190
	42570	396713,0550	1378267,5330
	42571	396739,0430	1378290,7060
	42572	396739,0449	1378290,7070
	42573	396739,0422	1378290,7070
	42574	396737,6681	1378292,3960
	42575	396736,4794	1378293,8550

## Сведения о границах территориальной зоны природных ландшафтов (Р-3)

Сведения о характерных точках границ объекта	№ точки	Координаты	
		X	Y
	42576	396694,2060	1378256,0970
	42577	396694,8490	1378251,3120
	42578	396696,3600	1378240,1320
	42579	396706,2180	1378232,9960
	42580	396731,7140	1378205,5080
	42581	396704,8536	1378184,0380
	42582	396701,5740	1378159,0750
	42583	396692,4588	1378150,9160
	42584	396694,7360	1378147,6850
	42585	396680,3290	1378135,4940
	42586	396674,1369	1378143,7570
	42587	396667,6053	1378139,5740
	42588	396649,6605	1378157,4120
	42589	396633,2700	1378167,7820
	42551	396625,8243	1378278,4018
	42590	396629,9200	1379666,2700
	42591	396636,9500	1379666,8600
	42592	396637,6500	1379659,8500
	42593	396630,6000	1379659,2200
	42590	396629,9200	1379666,2700
	42594	396708,8900	1383760,0800
	42595	396710,8600	1383762,1300
	42596	396710,8609	1383762,1370
	42597	396715,8753	1383759,0630
	42598	396717,4825	1383759,3270
	42599	396717,9281	1383759,8320
	42600	396719,4203	1383761,6040
	42601	396948,7836	1383584,2290
	42602	397285,7816	1383453,1670
	42603	397374,2294	1383346,0492
	42604	397372,7000	1383344,9300
	42605	397284,8400	1383449,2700
	42606	397082,2000	1383528,0800
	42607	396951,4100	1383578,9600
	42608	396761,4100	1383722,9100
	42609	396760,3900	1383721,7200
	42594	396708,8900	1383760,0800
	42610	396724,7336	1383768,0130
	42611	396729,6544	1383774,0410
	42612	396730,8500	1383775,5100
	42613	396733,9400	1383772,9000
	42614	396751,6682	1383757,9270
	42615	396753,6463	1383756,3670

## Сведения о границах территориальной зоны природных ландшафтов (Р-3)

Сведения о характерных точках границ объекта	№ точки	Координаты	
		X	Y
	42616	396775,7000	1383739,8500
	42617	396778,9800	1383744,0600
	42618	396782,2300	1383748,2400
	42619	396776,0200	1383730,6700
	42620	396958,7900	1383592,2000
	42621	397293,8500	1383461,8500
	42622	397384,8400	1383353,8000
	42623	397384,8402	1383353,7997
	42624	397380,7014	1383350,7760
	42625	397291,2871	1383459,0650
	42626	396952,2421	1383591,4670
	42610	396724,7336	1383768,0130
	42627	396749,9500	1378469,1300
	42628	396787,3100	1378502,3800
	42629	396789,1200	1378509,4100
	42630	396819,0000	1378536,0100
	42631	396853,0400	1378560,9100
	42632	396864,1700	1378548,4000
	42633	396877,9800	1378532,8900
	42634	396886,9600	1378534,8600
	42635	396913,6100	1378558,6000
	42636	396941,5500	1378527,2400
	42637	396969,1000	1378551,0773
	42638	396974,2100	1378544,2600
	42639	397022,8998	1378587,6092
	42640	397000,8900	1378568,0000
	42641	397028,8300	1378536,6400
	42642	397055,4900	1378560,3900
	42643	397027,5714	1378591,7684
	42644	397107,5900	1378663,0100
	42645	397112,2935	1378663,5069
	42646	397267,4200	1378490,1500
	42647	397084,0300	1378327,1000
	42648	397080,2500	1378330,6800
	42649	397051,4000	1378305,0200
	42650	397041,0900	1378316,6000
	42651	397040,0000	1378315,6900
	42652	397019,9400	1378295,8300
	42653	396997,1600	1378317,8500
	42654	396996,3500	1378318,6400
	42655	396988,7500	1378312,2600
	42656	397015,0300	1378288,7400
	42657	396993,2400	1378267,0200

## Сведения о границах территориальной зоны природных ландшафтов (Р-3)

Сведения о характерных точках границ объекта	№ точки	Координаты	
		X	Y
	42658	396994,2645	1378266,0383
	42659	396993,2322	1378267,0220
	42660	396985,1135	1378274,7600
	42661	397003,6436	1378293,9310
	42662	396982,0742	1378314,7920
	42663	396968,1769	1378300,4260
	42664	396953,7906	1378314,3330
	42665	396956,9911	1378317,6450
	42666	396961,8600	1378312,7800
	42667	396962,1700	1378312,4600
	42668	396974,2000	1378324,3100
	42669	396985,8600	1378336,5300
	42670	396972,7400	1378351,2500
	42671	396967,3077	1378345,7700
	42672	396960,2076	1378352,6340
	42673	396939,3561	1378331,0440
	42674	396928,1373	1378341,9020
	42675	396815,2076	1378304,7520
	42676	396815,1930	1378304,7660
	42677	396802,5160	1378300,5940
	42678	396793,3070	1378291,4070
	42679	396790,7100	1378288,8200
	42680	396784,7200	1378294,5500
	42681	396779,9000	1378294,6300
	42682	396761,9500	1378273,9700
	42683	396763,1000	1378266,7200
	42684	396764,8600	1378259,4200
	42685	396778,9893	1378245,7390
	42686	396779,0400	1378245,6900
	42687	396764,1000	1378259,2600
	42688	396761,8000	1378273,9500
	42689	396780,8600	1378296,7300
	42690	396766,1000	1378310,0800
	42691	396806,3900	1378345,4600
	42692	396813,5400	1378352,6000
	42693	396799,4600	1378368,4100
	42694	396772,0900	1378399,1500
	42695	396754,1700	1378419,3000
	42696	396776,5700	1378439,2500
	42627	396749,9500	1378469,1300
	42697	396756,7684	1378125,3850
	42698	396768,2100	1378135,1400
	42699	396771,3230	1378137,8080

## Сведения о границах территориальной зоны природных ландшафтов (Р-3)

Сведения о характерных точках границ объекта	№ точки	Координаты	
		X	Y
	42700	396786,1350	1378150,4480
	42701	396794,8080	1378158,2010
	42702	396800,7610	1378163,5110
	42703	396819,5440	1378146,5790
	42704	396834,2820	1378159,3430
	42705	396844,9917	1378169,5940
	42706	396850,1450	1378174,8370
	42707	396862,0791	1378187,3790
	42708	396868,0668	1378181,5920
	42709	396867,9430	1378181,4620
	42710	396868,0810	1378179,5900
	42711	396870,3410	1378177,0970
	42712	396881,1120	1378166,7850
	42713	396898,0260	1378184,0240
	42714	396906,4280	1378176,1180
	42715	396904,6290	1378174,1840
	42716	396910,2640	1378169,0630
	42717	396929,2480	1378190,4880
	42718	396915,9248	1378203,1790
	42719	396917,3404	1378204,6430
	42720	396919,0970	1378203,0040
	42721	396933,8650	1378220,6670
	42722	396946,7320	1378209,1800
	42723	396963,0110	1378228,4920
	42724	396963,0620	1378228,4450
	42725	396979,7750	1378247,3040
	42726	396982,0930	1378245,2750
	42727	396982,0938	1378245,2720
	42728	396985,4940	1378248,8350
	42729	396990,5262	1378254,1080
	42730	396998,2674	1378262,2025
	42731	396998,2700	1378262,2000
	42732	396990,5300	1378254,1000
	42733	396982,0900	1378245,2600
	42734	396985,2100	1378242,0200
	42735	396910,0900	1378160,3600
	42736	396899,7800	1378167,8600
	42737	396867,2100	1378131,4700
	42738	396830,4000	1378057,1300
	42739	396832,8900	1378054,1300
	42740	396848,5600	1378073,2200
	42741	396855,9600	1378063,4900
	42742	396860,5700	1378057,4400



## Сведения о границах территориальной зоны природных ландшафтов (Р-3)

Сведения о характерных точках границ объекта	№ точки	Координаты	
		X	Y
	42743	396833,0000	1378035,9500
	42744	396831,9900	1378031,0200
	42745	396842,5500	1378017,4600
	42746	396860,8000	1377994,0400
	42747	396862,5900	1377991,7200
	42748	396879,0400	1377970,6100
	42749	396896,8400	1377947,7600
	42750	396897,3100	1377947,1700
	42751	396896,3400	1377946,4200
	42752	396887,1900	1377939,2800
	42753	396903,3100	1377918,6000
	42754	396913,2200	1377905,8900
	42755	396914,5700	1377904,1200
	42756	396941,9500	1377868,9900
	42757	396928,9600	1377858,8600
	42758	396906,5300	1377841,3900
	42759	396913,6900	1377836,8200
	42760	396932,2300	1377851,2500
	42761	396936,4000	1377854,5100
	42762	396959,9500	1377824,2500
	42763	397000,0800	1377855,1800
	42764	397022,0000	1377825,5100
	42765	397023,2900	1377823,2100
	42766	397039,6200	1377793,3200
	42767	397043,7300	1377783,1300
	42768	397011,5500	1377757,9900
	42769	397019,4800	1377747,8100
	42770	397028,1600	1377736,7000
	42771	397054,2800	1377756,9100
	42772	397084,4300	1377717,9600
	42773	397035,6600	1377698,0800
	42774	397019,0200	1377719,4300
	42775	396998,2500	1377703,2800
	42776	397011,5600	1377692,8600
	42777	397086,0200	1377704,2900
	42778	397105,8100	1377699,3500
	42779	397120,2400	1377688,8000
	42780	397125,9100	1377686,8900
	42781	397126,0900	1377688,2500
	42782	397126,8000	1377694,2400
	42783	397127,1600	1377695,7300
	42784	397128,6900	1377701,7500
	42785	397205,0200	1378001,7300

## Сведения о границах территориальной зоны природных ландшафтов (Р-3)

Сведения о характерных точках границ объекта	№ точки	Координаты	
		X	Y
	42786	397203,3426	1378020,3507
	42787	397217,5290	1377972,7550
	42788	397265,3660	1377964,6450
	42789	397294,5840	1377955,6040
	42790	397300,9750	1377951,4610
	42791	397308,5010	1377950,0450
	42792	397344,0600	1377936,5650
	42793	397350,4430	1377932,1160
	42794	397356,7430	1377932,2220
	42795	397357,3930	1377922,1110
	42796	397353,1010	1377905,5220
	42797	397353,5930	1377905,2120
	42798	397351,5380	1377890,3560
	42799	397351,0530	1377890,4330
	42800	397347,3920	1377865,2000
	42801	397345,5090	1377856,0790
	42802	397345,1470	1377848,9290
	42803	397327,0620	1377739,2280
	42804	397324,3292	1377720,3310
	42805	397226,8062	1377701,1670
	42806	397192,2670	1377678,2670
	42807	397181,9825	1377662,3810
	42808	397086,7784	1377696,8690
	42809	397001,9779	1377685,8120
	42810	396987,7345	1377695,4240
	42811	396888,3397	1377821,5190
	42812	396886,9062	1377823,3380
	42813	396900,0251	1377834,4280
	42814	396881,0357	1377861,3280
	42815	396866,4670	1377881,9660
	42816	396788,3269	1377992,6560
	42817	396816,7438	1378053,0240
	42818	396808,0350	1378058,4610
	42819	396801,3715	1378064,7140
	42820	396788,7410	1378076,5680
	42821	396790,1870	1378078,2400
	42822	396770,7540	1378096,6180
	42823	396766,6219	1378100,9590
	42824	396775,2730	1378108,3820
	42825	396756,8040	1378125,3510
	42697	396756,7684	1378125,3850
	42826	396769,6054	1378231,3103
	42827	396774,3900	1378235,7800

## Сведения о границах территориальной зоны природных ландшафтов (Р-3)

Сведения о характерных точках границ объекта	№ точки	Координаты	
		X	Y
	42828	396782,2100	1378242,5200
	42829	396779,0400	1378245,6900
	42830	396779,0423	1378245,6910
	42831	396782,2118	1378242,5190
	42832	396776,0727	1378237,2200
	42833	396774,3922	1378235,7690
	42826	396769,6054	1378231,3103
	42834	396773,1600	1378888,0600
	42835	396791,5200	1378941,1600
	42836	396825,1700	1378929,5200
	42837	396806,8200	1378876,4200
	42834	396773,1600	1378888,0600
	42838	396784,0300	1383770,6100
	42839	396796,8800	1383783,2000
	42840	396801,0600	1383786,6900
	42841	396863,8300	1383845,3800
	42842	396866,0600	1383843,5100
	42843	396791,3300	1383773,9300
	42844	396788,9500	1383765,9600
	42845	396788,9482	1383765,9517
	42838	396784,0300	1383770,6100
	42846	396812,1900	1379598,5000
	42847	396812,9800	1379600,7100
	42848	396815,1900	1379599,9100
	42849	396814,3800	1379597,7000
	42846	396812,1900	1379598,5000
	42850	396817,3000	1378408,5500
	42851	396841,8300	1378380,9800
	42852	396850,5500	1378371,2100
	42853	396871,3700	1378389,7600
	42854	396880,4100	1378397,8100
	42855	396847,1600	1378435,1500
	42850	396817,3000	1378408,5500
	42856	396832,9185	1382299,3319
	42857	396893,1111	1382294,0850
	42858	396912,0562	1382311,0370
	42859	396922,4698	1382345,7890
	42860	396922,4600	1382345,7800
	42861	397021,1600	1382440,8900
	42862	397015,5765	1382448,5311
	42863	397034,7678	1382460,8460
	42864	397037,0842	1382488,0080
	42865	397114,3954	1382539,9180

## Сведения о границах территориальной зоны природных ландшафтов (Р-3)

Сведения о характерных точках границ объекта	№ точки	Координаты	
		X	Y
	42866	397142,6088	1382526,4670
	42867	397230,8891	1382465,2890
	42868	397255,8045	1382512,1030
	42869	397302,3954	1382525,1580
	42870	397337,9655	1382524,2270
	42871	397326,8200	1382517,0000
	42872	397284,3400	1382518,4300
	42873	397269,2200	1382497,5800
	42874	397247,3300	1382462,2000
	42875	397254,4300	1382391,0600
	42876	397255,9800	1382383,2100
	42877	397253,6800	1382374,2600
	42878	397254,2100	1382368,3700
	42879	397247,7200	1382353,9500
	42880	397244,5500	1382346,8900
	42881	397240,8300	1382334,8100
	42882	397238,3800	1382323,6200
	42883	397233,9800	1382319,1900
	42884	397232,4300	1382319,0700
	42885	397230,7800	1382318,3100
	42886	397215,5400	1382282,3300
	42887	397209,8500	1382272,3200
	42888	397366,6200	1382154,5000
	42889	397379,4600	1382153,9900
	42890	397379,3100	1382147,9100
	42891	397382,9100	1382148,0100
	42892	397548,5700	1382153,6200
	42893	397553,1591	1382127,6351
	42894	397532,8230	1382128,3820
	42895	397532,6400	1382123,4840
	42896	397512,4190	1382124,6740
	42897	397504,1300	1382128,4730
	42898	397460,3520	1382131,2330
	42899	397457,7680	1382136,9520
	42900	397389,4980	1382145,5340
	42901	397387,3920	1382130,9920
	42902	397387,8520	1382124,7500
	42903	397365,5910	1382111,1720
	42904	397174,8600	1382115,7200
	42905	397174,8890	1382118,4760
	42906	397158,6510	1382119,0710
	42907	397116,5700	1382120,4400
	42908	397116,5990	1382117,0200

## Сведения о границах территориальной зоны природных ландшафтов (Р-3)

Сведения о характерных точках границ объекта	№ точки	Координаты	
		X	Y
	42909	397112,7410	1382119,4070
	42910	397108,0720	1382119,2570
	42911	397085,3770	1382119,6260
	42912	397040,2410	1382120,3780
	42913	397031,7950	1382120,6150
	42914	396975,0520	1382121,6040
	42915	396963,8600	1382121,9409
	42916	396966,0900	1382170,9300
	42917	397296,0700	1382157,4100
	42918	397164,7200	1382254,5100
	42919	397173,3500	1382270,2000
	42920	397180,0300	1382284,5300
	42921	397218,6300	1382362,9200
	42922	397207,0200	1382450,8700
	42923	397192,0800	1382474,1000
	42924	397171,3500	1382474,9300
	42925	397151,4200	1382464,1500
	42926	397140,6400	1382444,2200
	42927	397143,8100	1382420,3700
	42928	397132,7700	1382407,0700
	42929	397120,9000	1382400,1100
	42930	397094,1800	1382396,1100
	42931	397070,9300	1382402,7600
	42932	397051,0400	1382421,0000
	42933	397046,5100	1382426,7800
	42934	397043,8900	1382430,1000
	42935	397037,1000	1382438,8100
	42936	396973,0000	1382365,5700
	42937	396870,3100	1382273,6800
	42938	396870,1900	1382271,2800
	42939	396861,4200	1382109,9800
	42940	396858,7138	1382066,8739
	42941	396843,2900	1382271,3600
	42942	396842,6675	1382271,3754
	42943	396841,9801	1382280,1360
	42944	396841,9792	1382280,1367
	42856	396832,9185	1382299,3319
	42945	396849,7600	1378086,3500
	42946	396852,9900	1378088,4400
	42947	396854,8300	1378089,8700
	42948	396854,5600	1378090,2400
	42949	396856,2000	1378091,4700
	42950	396856,4500	1378091,1300

## Сведения о границах территориальной зоны природных ландшафтов (Р-3)

Сведения о характерных точках границ объекта	№ точки	Координаты	
		X	Y
	42951	396871,4500	1378102,8100
	42952	396910,8900	1378133,5200
	42953	396928,4400	1378111,0200
	42954	396935,4900	1378101,9700
	42955	396947,0300	1378087,1400
	42956	396960,0400	1378070,4200
	42957	396984,6400	1378038,8700
	42958	397009,2300	1378007,2900
	42959	397033,8000	1377975,7400
	42960	397058,4000	1377944,1900
	42961	397070,7000	1377928,3600
	42962	397082,9500	1377912,6100
	42963	397107,5400	1377881,0600
	42964	397116,6500	1377869,3800
	42965	397108,1800	1377798,9000
	42966	397070,6000	1377769,6300
	42967	397061,7900	1377762,7600
	42968	397060,7100	1377765,4000
	42969	397047,2500	1377798,8900
	42970	397085,1600	1377828,4300
	42971	397068,1000	1377850,3200
	42972	397057,5200	1377863,9200
	42973	397024,4900	1377838,1500
	42974	397010,1900	1377857,5100
	42975	397005,7400	1377863,5400
	42976	396998,9900	1377873,6800
	42977	396996,2200	1377877,8600
	42978	396968,7500	1377919,1800
	42979	396967,0700	1377922,2100
	42980	396971,2400	1377926,7200
	42981	396969,8100	1377928,5300
	42982	396965,2500	1377924,9500
	42983	396955,7400	1377941,6000
	42984	396932,6300	1377973,7700
	42985	396914,8500	1377997,8000
	42986	396896,0800	1378023,1800
	42987	396893,3800	1378027,1800
	42988	396882,0300	1378044,0400
	42989	396873,1300	1378056,2700
	42990	396872,1600	1378055,5700
	42991	396870,5800	1378057,7700
	42992	396871,5700	1378058,4800
	42993	396863,6700	1378068,5400

## Сведения о границах территориальной зоны природных ландшафтов (Р-3)

Сведения о характерных точках границ объекта	№ точки	Координаты	
		X	Y
	42945	396849,7600	1378086,3500
	42994	396867,0682	1379810,7380
	42995	396911,8694	1379820,0610
	42996	397106,8526	1379838,5300
	42997	397249,1693	1379835,5290
	42998	397382,3505	1379806,8130
	42999	397792,9989	1379641,3250
	43000	397788,3957	1379633,6190
	43001	397776,9261	1379614,4160
	43002	397688,8279	1379651,3773
	43003	397689,1400	1379652,0300
	43004	397622,6100	1379679,1000
	43005	397442,9400	1379750,9800
	43006	397356,4700	1379779,5900
	43007	397339,9300	1379785,0800
	43008	397336,3000	1379785,9100
	43009	397318,4000	1379790,0800
	43010	397308,2600	1379792,4500
	43011	397283,7900	1379797,9600
	43012	397283,1800	1379798,0900
	43013	397169,4500	1379811,1100
	43014	397020,7700	1379809,2700
	43015	397011,8500	1379809,2000
	43016	396978,3900	1379804,5800
	43017	396875,5600	1379779,1500
	43018	396875,5251	1379779,1434
	43019	396875,5200	1379781,5270
	42994	396867,0682	1379810,7380
	43020	396887,3200	1381970,1700
	43021	396893,9900	1381970,4500
	43022	396894,1500	1381966,2100
	43023	396887,5000	1381965,9300
	43020	396887,3200	1381970,1700
	43024	396906,1400	1378152,6600
	43025	396937,7100	1378177,2500
	43026	396958,2300	1378193,2100
	43027	396979,5200	1378209,7900
	43028	397000,8200	1378226,4000
	43029	397023,6200	1378197,1300
	43030	397031,5300	1378186,9500
	43031	397010,2400	1378170,3500
	43032	396988,9300	1378153,7400
	43033	396968,4300	1378137,7900

## Сведения о границах территориальной зоны природных ландшафтов (Р-3)

Сведения о характерных точках границ объекта	№ точки	Координаты	
		X	Y
	43034	396964,0400	1378134,3500
	43035	396936,8700	1378113,1900
	43036	396935,1500	1378115,4000
	43024	396906,1400	1378152,6600
	43037	396931,9466	1379841,7430
	43038	396958,3930	1379856,5460
	43039	396997,8900	1379874,5110
	43040	397012,5631	1379881,1260
	43041	397013,8880	1379881,7230
	43042	397013,3990	1379882,2380
	43043	397011,9500	1379885,6650
	43044	397020,3410	1379889,4360
	43045	397021,2790	1379893,6150
	43046	397026,5956	1379893,1700
	43047	397031,8020	1379892,7350
	43048	397041,9380	1379889,2060
	43049	397047,5990	1379885,0120
	43050	397053,1342	1379885,1470
	43051	397106,6342	1379886,4490
	43052	397156,6170	1379887,6650
	43053	397210,2830	1379883,5120
	43054	397251,3970	1379878,3510
	43055	397269,7493	1379875,9540
	43056	397269,7653	1379875,9519
	43057	397269,7600	1379875,9400
	43058	397287,8200	1379873,5900
	43059	397306,7500	1379870,0300
	43060	397357,8000	1379857,6700
	43061	397467,6400	1379821,5600
	43062	397655,2400	1379746,8100
	43063	397785,1600	1379693,9200
	43064	397786,2200	1379695,0700
	43065	397831,4000	1379744,4000
	43066	397834,7600	1379757,4900
	43067	397834,5060	1379727,5330
	43068	397825,1660	1379704,4170
	43069	397815,7640	1379681,1700
	43070	397815,7360	1379681,1820
	43071	397815,7240	1379681,1520
	43072	397835,8770	1379673,0060
	43073	397823,9102	1379650,4170
	43074	397388,7288	1379825,7730
	43075	397251,5101	1379855,3840



## Сведения о границах территориальной зоны природных ландшафтов (Р-3)

Сведения о характерных точках границ объекта	№ точки	Координаты	
		X	Y
	43076	397105,6823	1379857,6920
	43037	396931,9466	1379841,7430
	43077	396941,7800	1378106,8800
	43078	396958,9400	1378120,2400
	43079	396981,2500	1378137,5900
	43080	397060,1400	1378199,0700
	43081	397099,5900	1378229,8100
	43082	397094,6800	1378236,1200
	43083	397063,1100	1378211,5300
	43084	397051,4700	1378226,4600
	43085	397032,3900	1378250,9700
	43086	397063,9400	1378275,5700
	43087	397079,3100	1378255,8100
	43088	397081,1000	1378257,6900
	43089	397096,3300	1378238,1200
	43090	397097,6800	1378234,7000
	43091	397126,2800	1378197,9600
	43092	397105,3700	1378181,7100
	43093	397129,0400	1378151,3300
	43094	397109,2900	1378135,9200
	43095	397069,8600	1378105,2500
	43096	397030,4000	1378074,4900
	43097	397027,6600	1378072,3500
	43098	397010,6600	1378059,1200
	43099	396990,9500	1378043,7700
	43100	396978,6600	1378059,5600
	43101	396966,3600	1378075,3300
	43102	396950,2400	1378096,0300
	43077	396941,7800	1378106,8800
	43103	396944,6100	1377761,1900
	43104	396968,7700	1377730,1600
	43105	396980,3400	1377739,1700
	43106	397008,9000	1377761,4100
	43107	396984,7200	1377792,4400
	43108	396964,3000	1377776,5400
	43103	396944,6100	1377761,1900
	43109	396952,3101	1381869,0232
	43110	396957,1795	1381975,4798
	43111	396960,0100	1381975,4400
	43112	396959,0500	1381949,0980
	43113	396958,4550	1381895,0630
	43114	396958,4410	1381893,1690
	43115	396958,3570	1381887,7190

## Сведения о границах территориальной зоны природных ландшафтов (Р-3)

Сведения о характерных точках границ объекта	№ точки	Координаты	
		X	Y
	43116	396957,7290	1381871,9620
	43117	396957,7100	1381869,2400
	43109	396952,3101	1381869,0232
	43118	396955,4900	1379544,3900
	43119	396956,0000	1379546,6800
	43120	396958,2800	1379546,1700
	43121	396957,7600	1379543,9000
	43118	396955,4900	1379544,3900
	43122	396956,5100	1381983,4400
	43123	396956,7800	1382012,0800
	43124	396958,8400	1382011,9700
	43125	396960,9771	1382058,8672
	43126	396960,5500	1382011,9100
	43122	396956,5100	1381983,4400
	43127	396995,8800	1378037,4600
	43128	397035,3400	1378068,2100
	43129	397058,4800	1378038,5000
	43130	397100,8600	1378071,5200
	43131	397098,5900	1378067,8300
	43132	397123,3400	1378036,0600
	43133	397148,0900	1378004,2800
	43134	397172,8400	1377972,4900
	43135	397133,6600	1377941,9600
	43136	397109,0500	1377973,5800
	43137	397069,5800	1377942,8200
	43138	397045,0000	1377974,3700
	43139	397020,4300	1378005,9300
	43127	396995,8800	1378037,4600
	43140	397015,3689	1383727,9810
	43141	397015,3689	1383727,9810
	43142	397015,3732	1383727,9870
	43140	397015,3689	1383727,9810
	43143	397047,9832	1381400,7790
	43144	397054,5372	1381443,4890
	43145	397069,1844	1381488,1940
	43146	397141,0302	1381447,7690
	43147	397209,4491	1381419,9280
	43148	397268,8098	1381397,8300
	43149	397330,4256	1381380,6310
	43150	397646,9288	1381317,6200
	43151	397896,1421	1381232,8940
	43152	397896,1929	1381232,8770
	43153	398859,4297	1380914,8720

## Сведения о границах территориальной зоны природных ландшафтов (Р-3)

Сведения о характерных точках границ объекта	№ точки	Координаты	
		X	Y
	43154	398906,1200	1380896,5950
	43155	398893,5837	1380872,0925
	43156	398848,0100	1380890,1400
	43157	398727,2800	1380930,0400
	43158	398471,2200	1381011,1000
	43159	398223,4700	1381090,1300
	43160	397996,6500	1381163,0100
	43161	397907,2900	1381192,2100
	43162	397717,5200	1381254,2100
	43163	397598,5000	1381292,0500
	43164	397551,1300	1381305,0000
	43165	397549,0900	1381302,7100
	43166	397551,3100	1381286,6100
	43167	397553,6800	1381257,8500
	43168	397555,7500	1381227,6600
	43169	397558,4000	1381174,3700
	43170	397561,5900	1381123,7500
	43171	397562,7071	1381113,1615
	43172	397547,1742	1381120,1500
	43173	397547,2220	1381120,9160
	43174	397547,4270	1381124,1140
	43175	397547,9010	1381131,6150
	43176	397519,0150	1381132,0050
	43177	397513,5360	1381132,9460
	43178	397513,5300	1381132,9500
	43179	397513,5100	1381135,2700
	43180	397512,5500	1381142,3700
	43181	397510,7400	1381169,5000
	43182	397513,4600	1381169,7000
	43183	397513,7000	1381263,6100
	43184	397511,6500	1381263,0600
	43185	397507,6400	1381269,1600
	43186	397500,1800	1381269,0100
	43187	397499,9400	1381284,0400
	43188	397499,9000	1381286,7000
	43189	397506,9500	1381286,9800
	43190	397513,7600	1381287,5000
	43191	397513,8400	1381314,3400
	43192	397469,3300	1381323,6100
	43193	397391,6800	1381334,7100
	43194	397317,9600	1381345,1500
	43195	397275,6100	1381354,5400
	43196	397219,7000	1381374,5000

## Сведения о границах территориальной зоны природных ландшафтов (Р-3)

Сведения о характерных точках границ объекта	№ точки	Координаты	
		X	Y
	43197	397162,1200	1381400,9000
	43198	397140,2200	1381411,9700
	43199	397132,8200	1381414,1800
	43200	397121,7200	1381415,9500
	43201	397107,8700	1381413,8500
	43202	397095,5400	1381407,2200
	43203	397086,1700	1381396,8000
	43204	397080,8300	1381383,8300
	43205	397080,8000	1381371,0900
	43206	397103,6700	1381248,0100
	43207	397154,0000	1381077,5400
	43208	397156,9200	1381072,4000
	43209	397170,3100	1381048,8500
	43210	397202,9600	1380993,8600
	43211	397222,7200	1380991,2600
	43212	397255,6400	1380990,7700
	43213	397275,7500	1380992,2100
	43214	397298,2600	1380997,9100
	43215	397308,7100	1381006,3400
	43216	397317,1600	1381022,1800
	43217	397320,5300	1381042,8300
	43218	397326,4500	1381054,5800
	43219	397330,5300	1381059,7300
	43220	397324,1700	1381082,8400
	43221	397323,2200	1381086,2800
	43222	397354,0900	1381094,7800
	43223	397355,4600	1381089,7400
	43224	397364,8300	1381091,8200
	43225	397366,3149	1381092,2984
	43226	397366,2600	1381092,0000
	43227	397365,7040	1381088,8880
	43228	397364,7950	1381069,8130
	43229	397367,9090	1381069,5500
	43230	397368,2850	1381057,9940
	43231	397367,4340	1381057,9760
	43232	397372,9796	1381005,3550
	43233	397342,0960	1380992,0390
	43234	397342,0894	1380992,0360
	43235	397342,0900	1380992,0400
	43236	397322,6700	1381043,5500
	43237	397319,0900	1381021,5300
	43238	397310,2800	1381005,0500
	43239	397308,2100	1381003,3800

## Сведения о границах территориальной зоны природных ландшафтов (Р-3)

Сведения о характерных точках границ объекта	№ точки	Координаты	
		X	Y
	43240	397319,4900	1380979,2200
	43241	397319,4932	1380979,2190
	43242	397303,4100	1380968,3540
	43243	397290,9190	1380959,9040
	43244	397289,6310	1380961,8570
	43245	397289,6271	1380961,8550
	43246	397289,6300	1380961,8600
	43247	397283,3600	1380975,8100
	43248	397277,7300	1380990,6600
	43249	397271,7400	1380989,1500
	43250	397237,1657	1380988,5152
	43251	397249,7406	1380967,6160
	43252	397226,7427	1380953,8150
	43253	397233,9763	1380941,7580
	43254	397212,3702	1380926,9220
	43255	397192,8470	1380915,5120
	43256	397160,7168	1380980,3300
	43257	397122,7550	1381067,7900
	43258	397069,7192	1381266,7660
	43259	397049,5098	1381360,0400
	43143	397047,9832	1381400,7790
	43260	397092,8000	1381365,6300
	43261	397097,3300	1381368,4800
	43262	397099,7100	1381364,6500
	43263	397095,2100	1381361,8300
	43260	397092,8000	1381365,6300
	43264	397095,4900	1378300,1400
	43265	397104,8000	1378307,3800
	43266	397102,4000	1378309,6600
	43267	397124,8800	1378327,1900
	43268	397158,6200	1378349,3100
	43269	397198,0900	1378380,0300
	43270	397222,6600	1378348,4700
	43271	397183,2300	1378317,7200
	43272	397189,3600	1378309,8600
	43273	397159,4100	1378283,1200
	43274	397126,6700	1378257,6100
	43275	397106,1200	1378284,0600
	43276	397107,1700	1378285,1600
	43264	397095,4900	1378300,1400
	43277	397106,3600	1378080,3600
	43278	397107,1900	1378083,9300
	43279	397128,8400	1378096,6100

## Сведения о границах территориальной зоны природных ландшафтов (Р-3)

Сведения о характерных точках границ объекта	№ точки	Координаты	
		X	Y
	43280	397151,4100	1378109,7900
	43281	397156,2100	1378112,6000
	43282	397180,6700	1378120,7000
	43283	397189,8000	1378120,7600
	43284	397189,6300	1378115,0400
	43285	397175,3200	1378086,1300
	43286	397182,8500	1378069,6900
	43287	397185,0000	1378052,4400
	43288	397193,9100	1377980,8300
	43289	397185,4900	1377975,7000
	43290	397184,0800	1377987,1800
	43291	397176,6600	1377981,6900
	43292	397147,9600	1378028,7500
	43293	397149,1700	1378029,5100
	43294	397124,8700	1378055,5400
	43277	397106,3600	1378080,3600
	43295	397106,7300	1379531,9300
	43296	397106,9300	1379534,2700
	43297	397109,2600	1379534,0700
	43298	397109,0900	1379531,7400
	43295	397106,7300	1379531,9300
	43299	397117,1974	1381509,7760
	43300	397137,8434	1381544,0300
	43301	397223,6044	1381492,5590
	43302	397202,9614	1381458,3050
	43299	397117,1974	1381509,7760
	43303	397122,0900	1378552,7300
	43304	397148,6900	1378522,8500
	43305	397158,0300	1378531,1700
	43306	397195,3800	1378564,4200
	43307	397168,1500	1378594,0100
	43303	397122,0900	1378552,7300
	43308	397128,2900	1378255,0600
	43309	397161,0300	1378280,5600
	43310	397194,2600	1378303,5500
	43311	397224,9800	1378264,1000
	43312	397194,9400	1378237,2900
	43313	397162,2100	1378211,7700
	43308	397128,2900	1378255,0600
	43314	397147,6300	1378182,6200
	43315	397170,7700	1378201,0600
	43316	397191,9300	1378190,1800
	43317	397191,3600	1378172,0300

## Сведения о границах территориальной зоны природных ландшафтов (Р-3)

Сведения о характерных точках границ объекта	№ точки	Координаты	
		X	Y
	43318	397158,8600	1378167,1300
	43314	397147,6300	1378182,6200
	43319	397274,8200	1383552,0900
	43320	397277,4100	1383556,8700
	43321	397292,7700	1383573,9800
	43322	397307,3600	1383588,9100
	43323	397306,0939	1383590,4640
	43324	397310,9226	1383595,5080
	43325	397325,8300	1383611,0800
	43326	397350,0700	1383574,6600
	43327	397338,3680	1383566,0930
	43328	397334,3200	1383563,1300
	43329	397359,4200	1383532,7000
	43330	397370,6700	1383540,2600
	43331	397377,5420	1383544,8780
	43332	397380,5700	1383540,4500
	43333	397401,1600	1383507,3700
	43334	397409,3621	1383482,5966
	43335	397399,1200	1383505,1900
	43336	397380,3000	1383512,2700
	43337	397377,2800	1383517,2600
	43338	397373,0000	1383524,2800
	43339	397371,0900	1383527,9700
	43340	397363,1300	1383526,7500
	43341	397335,3600	1383551,8500
	43342	397332,0200	1383562,1000
	43343	397314,1700	1383590,3500
	43344	397275,8600	1383551,1800
	43319	397274,8200	1383552,0900
	43345	397295,1998	1382685,2740
	43346	397326,3775	1382796,4000
	43347	397308,1148	1382816,2360
	43348	397301,8504	1382838,1240
	43349	397301,7135	1382849,1080
	43350	397300,4603	1382849,9191
	43351	397308,2790	1382861,6830
	43352	397320,6470	1382860,7190
	43353	397314,7090	1382902,0610
	43354	397313,8560	1382942,5460
	43355	397319,2370	1382981,1780
	43356	397316,2766	1382983,2240
	43357	397328,3029	1382992,7850
	43358	397367,9766	1383038,4450

## Сведения о границах территориальной зоны природных ландшафтов (Р-3)

Сведения о характерных точках границ объекта	№ точки	Координаты	
		X	Y
	43359	397344,6160	1383061,9980
	43360	397334,5618	1383050,5160
	43361	397309,5282	1383071,7855
	43362	397303,3410	1383079,2210
	43363	397338,7950	1383114,8870
	43364	397332,6210	1383122,5410
	43365	397383,6200	1383179,0810
	43366	397417,9480	1383223,6950
	43367	397440,3230	1383246,6180
	43368	397505,3980	1383289,8250
	43369	397564,0190	1383319,1010
	43370	397571,1450	1383309,6850
	43371	397571,1400	1383309,6900
	43372	397554,6100	1383301,1900
	43373	397552,6500	1383299,8400
	43374	397552,4800	1383299,7400
	43375	397560,0000	1383280,7300
	43376	397567,2700	1383262,3800
	43377	397575,6100	1383240,8300
	43378	397584,4800	1383217,4500
	43379	397581,8200	1383198,1900
	43380	397577,8500	1383172,5000
	43381	397564,4200	1383149,2400
	43382	397547,2500	1383160,4200
	43383	397536,0100	1383167,7400
	43384	397546,0200	1383185,3800
	43385	397542,5600	1383204,5700
	43386	397539,1800	1383223,2700
	43387	397534,2100	1383237,1600
	43388	397527,8200	1383252,8200
	43389	397521,3800	1383269,1800
	43390	397518,6300	1383276,2400
	43391	397474,6400	1383245,7300
	43392	397403,9900	1383193,1200
	43393	397409,8000	1383151,0000
	43394	397415,2800	1383145,6800
	43395	397413,2600	1383133,4700
	43396	397442,1000	1383110,3900
	43397	397353,8100	1383014,5900
	43398	397350,0800	1382978,7200
	43399	397345,8600	1382961,8000
	43400	397352,2200	1382914,6800
	43401	397365,5000	1382839,1800



## Сведения о границах территориальной зоны природных ландшафтов (Р-3)

Сведения о характерных точках границ объекта	№ точки	Координаты	
		X	Y
	43402	397368,8500	1382802,5700
	43403	397417,3200	1382805,0500
	43404	397417,3400	1382803,5000
	43405	397433,5200	1382802,3600
	43406	397437,9900	1382797,1400
	43407	397437,8000	1382791,3200
	43408	397426,4500	1382784,3300
	43409	397401,7300	1382777,9700
	43410	397364,6600	1382777,7900
	43411	397361,6000	1382751,1300
	43412	397356,0000	1382733,3100
	43413	397355,3400	1382719,9700
	43414	397366,2100	1382718,1900
	43415	397370,9500	1382720,9000
	43416	397373,1000	1382717,0700
	43417	397375,3900	1382716,6900
	43418	397398,1000	1382718,3800
	43419	397356,4741	1382694,4130
	43420	397345,1256	1382685,9740
	43421	397339,8780	1382691,8890
	43345	397295,1998	1382685,2740
	43422	397418,7500	1383378,5500
	43423	397419,6065	1383381,4050
	43424	397423,0700	1383392,9500
	43425	397425,0700	1383399,6000
	43426	397422,7100	1383406,2000
	43427	397422,4000	1383407,0800
	43428	397422,6000	1383410,8200
	43429	397424,5900	1383448,9800
	43430	397420,5426	1383457,8942
	43431	397436,3600	1383462,2300
	43432	397455,0900	1383470,8900
	43433	397449,1200	1383488,2600
	43434	397449,0523	1383488,4570
	43435	397449,2200	1383488,5200
	43436	397450,3000	1383488,9300
	43437	397452,7800	1383489,9500
	43438	397455,7700	1383491,1700
	43439	397462,6300	1383493,5000
	43440	397479,8700	1383499,3600
	43441	397478,4800	1383503,0400
	43442	397475,9200	1383511,5600
	43443	397470,7200	1383527,5300

## Сведения о границах территориальной зоны природных ландшафтов (Р-3)

Сведения о характерных точках границ объекта	№ точки	Координаты	
		X	Y
	43444	397464,6400	1383564,9500
	43445	397449,0100	1383603,2900
	43446	397443,5600	1383616,3900
	43447	397462,4000	1383619,2500
	43448	397547,3426	1383446,3960
	43422	397418,7500	1383378,5500
	43449	397422,9700	1378376,1100
	43450	397439,0800	1378412,7400
	43451	397461,9500	1378402,6700
	43452	397482,4600	1378393,6700
	43453	397484,8500	1378392,6100
	43454	397483,2300	1378388,9100
	43455	397468,7600	1378356,0000
	43456	397445,8600	1378366,0500
	43449	397422,9700	1378376,1100
	43457	397432,4988	1377661,7380
	43458	397490,8030	1377650,2630
	43459	397498,0295	1377656,4880
	43460	397498,8050	1377656,1210
	43461	397499,8090	1377655,6470
	43462	397501,2320	1377655,8690
	43463	397513,9160	1377657,8550
	43464	397526,1290	1377659,7750
	43465	397545,1820	1377662,7200
	43466	397548,1350	1377663,0890
	43467	397575,6480	1377666,4870
	43468	397585,8100	1377667,7350
	43469	397588,1900	1377668,0270
	43470	397588,4710	1377668,4070
	43471	397588,7740	1377668,8010
	43472	397590,2010	1377670,6480
	43473	397589,9420	1377674,3050
	43474	397589,9130	1377674,7250
	43475	397589,9130	1377674,9730
	43476	397589,9350	1377676,9950
	43477	397589,9490	1377678,8460
	43478	397589,9670	1377679,7480
	43479	397589,9820	1377681,6270
	43480	397589,9890	1377681,9850
	43481	397589,9970	1377683,2370
	43482	397590,0110	1377684,0070
	43483	397590,0180	1377684,8360
	43484	397609,6920	1377689,1650

## Сведения о границах территориальной зоны природных ландшафтов (Р-3)

Сведения о характерных точках границ объекта	№ точки	Координаты	
		X	Y
	43485	397622,1930	1377691,9060
	43486	397627,9270	1377693,1720
	43487	397629,0440	1377693,4170
	43488	397631,2200	1377693,8950
	43489	397641,4580	1377696,1430
	43490	397644,3057	1377693,6300
	43491	397629,6996	1377675,3690
	43492	397635,3917	1377669,4112
	43493	397635,2899	1377669,3136
	43494	397633,4732	1377667,5792
	43495	397632,6200	1377668,7300
	43496	397629,8100	1377665,5900
	43497	397578,7500	1377608,5200
	43498	397578,7747	1377608,5118
	43499	397578,7530	1377608,5190
	43500	397573,6106	1377599,8200
	43501	397560,9389	1377602,3430
	43502	397525,8906	1377624,5910
	43503	397484,0431	1377643,5810
	43504	397436,5613	1377652,6470
	43457	397432,4988	1377661,7380
	43505	397433,3300	1379544,9600
	43506	397435,6300	1379545,1900
	43507	397435,9000	1379542,8600
	43508	397433,5500	1379542,6000
	43505	397433,3300	1379544,9600
	43509	397436,3416	1381379,7204
	43510	397438,2200	1381403,6000
	43511	397480,3500	1381397,1700
	43512	397541,6300	1381384,1400
	43513	397637,6000	1381358,6200
	43514	397889,3500	1381276,3900
	43515	398017,5700	1381234,6900
	43516	398101,0400	1381207,8200
	43517	398239,1700	1381163,3500
	43518	398484,5900	1381085,0700
	43519	398736,4300	1381005,4000
	43520	398880,1300	1380957,9900
	43521	398927,8300	1380939,0300
	43522	398914,4569	1380912,8994
	43523	398865,9837	1380932,0720
	43524	397902,3812	1381251,8960
	43525	397651,1422	1381336,5510

## Сведения о границах территориальной зоны природных ландшафтов (Р-3)

Сведения о характерных точках границ объекта	№ точки	Координаты	
		X	Y
	43509	397436,3416	1381379,7204
	43526	397454,3296	1382758,5474
	43527	397469,2700	1382769,2200
	43528	397476,9700	1382756,8900
	43529	397476,3000	1382726,8500
	43530	397497,5700	1382705,6300
	43531	397509,0100	1382667,8700
	43532	397508,9772	1382667,7761
	43533	397492,1239	1382699,1010
	43534	397476,2431	1382726,8210
	43535	397463,7464	1382746,5070
	43526	397454,3296	1382758,5474
	43536	397497,1400	1379815,7000
	43537	397522,7300	1379855,1900
	43538	397541,9900	1379847,8000
	43539	397561,3400	1379840,1100
	43540	397534,7400	1379800,6200
	43541	397516,0900	1379808,0800
	43536	397497,1400	1379815,7000
	43542	397501,9700	1382480,3000
	43543	397503,5100	1382502,7800
	43544	397505,1100	1382528,7800
	43545	397523,3500	1382528,5300
	43546	397527,6300	1382528,4300
	43547	397564,1100	1382528,0000
	43548	397576,7500	1382527,8700
	43549	397573,4800	1382501,4000
	43550	397571,2900	1382483,7100
	43551	397565,9600	1382477,3200
	43552	397558,6200	1382473,6300
	43553	397533,6300	1382477,0100
	43554	397518,5200	1382476,8500
	43542	397501,9700	1382480,3000
	43555	397505,2600	1383109,6700
	43556	397505,8700	1383127,5500
	43557	397506,7800	1383129,8900
	43558	397534,1000	1383130,7100
	43559	397535,7200	1383130,7600
	43560	397533,2400	1383105,0700
	43561	397522,0400	1383104,1000
	43562	397520,9000	1383104,0200
	43555	397505,2600	1383109,6700
	43563	397512,3700	1378759,8300

## Сведения о границах территориальной зоны природных ландшафтов (Р-3)

Сведения о характерных точках границ объекта	№ точки	Координаты	
		X	Y
	43564	397523,4800	1378773,3300
	43565	397534,5800	1378786,8400
	43566	397545,6800	1378800,3400
	43567	397549,1300	1378804,5300
	43568	397556,8300	1378813,9200
	43569	397556,8294	1378813,9215
	43570	397557,7670	1378815,0650
	43571	397569,4328	1378806,3215
	43572	397566,6300	1378803,0100
	43573	397577,6000	1378794,1400
	43574	397567,7100	1378782,1100
	43575	397565,6133	1378779,5562
	43576	397547,6067	1378757,6481
	43577	397545,5100	1378755,1000
	43578	397534,4000	1378741,5800
	43579	397520,7300	1378752,9100
	43563	397512,3700	1378759,8300
	43580	397522,7900	1379090,8400
	43581	397543,8800	1379203,9300
	43582	397631,8200	1379187,5000
	43583	397631,8224	1379187,5114
	43584	397631,8300	1379187,5100
	43585	397626,4300	1379157,9900
	43586	397622,9100	1379139,0700
	43587	397616,3600	1379103,9300
	43588	397610,8000	1379074,4400
	43589	397541,1908	1379087,4018
	43580	397522,7900	1379090,8400
	43590	397532,3400	1382747,2400
	43591	397544,5000	1382755,1200
	43592	397593,8000	1382787,0300
	43593	397652,9200	1382689,2700
	43594	397591,7400	1382650,2900
	43590	397532,3400	1382747,2400
	43595	397535,1600	1378051,6300
	43596	397535,4600	1378051,9900
	43597	397535,4634	1378051,9941
	43598	397543,9900	1378062,3900
	43599	397577,0900	1378096,5400
	43600	397599,4000	1378119,8100
	43601	397617,3800	1378122,0400
	43602	397627,7000	1378077,6600
	43603	397631,0000	1378073,9300

## Сведения о границах территориальной зоны природных ландшафтов (Р-3)

Сведения о характерных точках границ объекта	№ точки	Координаты	
		X	Y
	43604	397630,9921	1378073,9200
	43605	397636,0512	1378028,8860
	43606	397638,4179	1378015,2280
	43607	397640,3642	1378004,2270
	43608	397644,0808	1377985,8480
	43609	397647,5086	1377968,9030
	43610	397657,5743	1377929,6060
	43611	397670,5654	1377898,0060
	43612	397677,9177	1377883,9830
	43613	397681,8410	1377876,7830
	43614	397682,3062	1377874,4460
	43615	397683,3281	1377869,8700
	43616	397683,7747	1377868,2930
	43617	397684,2784	1377865,1850
	43618	397687,6569	1377854,3120
	43619	397689,2387	1377848,3780
	43620	397697,3240	1377831,8740
	43621	397701,7153	1377822,5170
	43622	397700,2004	1377821,5390
	43623	397703,2571	1377815,2420
	43624	397704,7409	1377816,1500
	43625	397711,0223	1377804,2820
	43626	397694,9982	1377793,4380
	43627	397683,5087	1377780,2470
	43628	397674,8145	1377760,7490
	43629	397675,5420	1377762,7850
	43630	397676,2240	1377764,6760
	43631	397676,3670	1377766,6940
	43632	397676,6150	1377769,8190
	43633	397676,9800	1377774,5380
	43634	397677,3480	1377779,3410
	43635	397677,3819	1377779,7770
	43636	397678,0530	1377788,4040
	43637	397677,3050	1377800,6940
	43638	397676,5640	1377803,9390
	43639	397675,5960	1377806,9460
	43640	397675,3630	1377807,9170
	43641	397672,1360	1377812,5050
	43642	397666,8950	1377847,8080
	43643	397668,7310	1377857,3160
	43644	397669,2200	1377861,7800
	43645	397662,3070	1377878,8950
	43646	397661,0770	1377881,5630

## Сведения о границах территориальной зоны природных ландшафтов (Р-3)

Сведения о характерных точках границ объекта	№ точки	Координаты	
		X	Y
	43647	397638,8810	1377929,8130
	43648	397638,6620	1377930,4190
	43649	397632,6100	1377947,7820
	43650	397588,3030	1377940,1820
	43651	397585,8650	1377939,7590
	43652	397585,5400	1377939,7040
	43653	397583,0760	1377938,9010
	43654	397581,1120	1377938,2700
	43655	397580,7040	1377938,1710
	43656	397574,2830	1377936,6200
	43657	397570,3710	1377936,2000
	43658	397566,4580	1377935,4850
	43659	397549,5870	1377932,5470
	43660	397560,3910	1377997,7500
	43661	397548,8460	1378006,6230
	43662	397545,6670	1378011,2730
	43663	397541,0500	1378050,5470
	43595	397535,1600	1378051,6300
	43664	397540,4700	1379798,3100
	43665	397567,0400	1379837,6200
	43666	397592,8000	1379876,1100
	43667	397611,0900	1379866,0500
	43668	397640,7600	1379849,0400
	43669	397623,7800	1379825,8500
	43670	397606,2400	1379801,9300
	43671	397589,2700	1379778,7400
	43672	397560,0000	1379790,4800
	43664	397540,4700	1379798,3100
	43673	397594,9100	1379776,4700
	43674	397620,3000	1379811,1200
	43675	397646,0200	1379846,2700
	43676	397665,9300	1379834,5300
	43677	397698,2800	1379815,9400
	43678	397681,8800	1379794,8400
	43679	397665,6900	1379773,9600
	43680	397650,4100	1379754,2200
	43681	397616,8900	1379767,6500
	43673	397594,9100	1379776,4700
	43682	397619,5250	1380882,7830
	43683	397627,3910	1380884,2720
	43684	397632,1423	1380885,1800
	43685	397635,6400	1380885,8490
	43686	397635,6330	1380884,3600

## Сведения о границах территориальной зоны природных ландшафтов (Р-3)

Сведения о характерных точках границ объекта	№ точки	Координаты	
		X	Y
	43687	397638,1470	1380884,6920
	43688	397637,9830	1380885,8860
	43689	397639,3308	1380886,0220
	43690	397639,8700	1380880,6800
	43691	397654,5100	1380864,3500
	43692	397659,9200	1380858,3300
	43693	397708,9400	1380803,6900
	43694	397711,8226	1380800,4620
	43695	397698,1582	1380793,4340
	43696	397651,3923	1380837,9820
	43682	397619,5250	1380882,7830
	43697	397636,3700	1382260,0900
	43698	397683,5300	1382256,4100
	43699	397687,4800	1382258,5700
	43700	397700,1700	1382264,5200
	43701	397702,2200	1382265,4900
	43702	397702,7100	1382264,4800
	43703	397714,5200	1382239,6600
	43704	397711,2300	1382216,1700
	43705	397707,7200	1382204,9200
	43706	397705,1100	1382196,1600
	43707	397698,5500	1382194,5900
	43708	397682,5700	1382192,0300
	43709	397666,5300	1382191,0500
	43710	397663,1900	1382192,9200
	43711	397645,1600	1382220,3900
	43697	397636,3700	1382260,0900
	43712	397638,7700	1379565,2800
	43713	397641,1200	1379565,5500
	43714	397641,3200	1379563,2200
	43715	397639,0000	1379562,9800
	43712	397638,7700	1379565,2800
	43716	397639,6060	1379055,7051
	43717	397639,6100	1379055,7100
	43718	397660,7200	1379081,3400
	43719	397647,3100	1379092,9200
	43720	397664,0400	1379177,9700
	43721	397671,1800	1379214,3300
	43722	397671,8700	1379217,8200
	43723	397678,0200	1379224,9900
	43724	397688,1600	1379236,8000
	43725	397771,4100	1379166,4200
	43726	397732,9100	1379120,4100



## Сведения о границах территориальной зоны природных ландшафтов (Р-3)

Сведения о характерных точках границ объекта	№ точки	Координаты	
		X	Y
	43727	397662,9700	1379036,8000
	43728	397662,9600	1379036,7880
	43729	397662,9600	1379036,7900
	43716	397639,6060	1379055,7051
	43730	397645,2700	1382605,7700
	43731	397673,5100	1382649,7100
	43732	397682,3800	1382645,1200
	43733	397708,0100	1382631,8600
	43734	397743,1800	1382612,1900
	43735	397738,9200	1382606,4700
	43736	397735,2400	1382601,5400
	43737	397731,5300	1382596,5400
	43738	397727,7700	1382591,4900
	43739	397723,8900	1382586,2900
	43740	397711,9700	1382570,2600
	43741	397696,1700	1382579,5000
	43742	397690,3600	1382582,8900
	43743	397689,4300	1382583,4200
	43744	397683,8900	1382586,6500
	43745	397679,8700	1382588,9900
	43746	397678,2600	1382589,7700
	43747	397672,5000	1382592,5600
	43748	397666,7200	1382595,3600
	43749	397660,9000	1382598,1900
	43750	397655,1000	1382601,0000
	43730	397645,2700	1382605,7700
	43751	397657,7600	1382658,3900
	43752	397663,7400	1382706,8500
	43753	397673,7600	1382705,0800
	43754	397668,2600	1382656,8300
	43751	397657,7600	1382658,3900
	43755	397674,7400	1382693,2600
	43756	397697,3500	1382724,6300
	43757	397719,6300	1382754,9900
	43758	397742,7400	1382785,1500
	43759	397765,8600	1382815,3100
	43760	397787,3600	1382843,3500
	43761	397828,6400	1382811,7100
	43762	397863,8200	1382784,7200
	43763	397852,6400	1382763,6400
	43764	397842,2300	1382743,9900
	43765	397834,7000	1382729,8800
	43766	397825,1100	1382711,7600

## Сведения о границах территориальной зоны природных ландшафтов (Р-3)

Сведения о характерных точках границ объекта	№ точки	Координаты	
		X	Y
	43767	397809,6300	1382682,6300
	43768	397805,6200	1382674,1900
	43769	397787,6100	1382661,2700
	43770	397758,8800	1382639,5800
	43771	397717,5400	1382667,0200
	43755	397674,7400	1382693,2600
	43772	397725,3000	1382510,0700
	43773	397734,1200	1382527,7500
	43774	397735,7100	1382530,9200
	43775	397745,0500	1382549,6100
	43776	397775,5400	1382549,9100
	43777	397796,8100	1382550,1200
	43778	397816,8200	1382550,3200
	43779	397833,7400	1382550,4800
	43780	397833,1700	1382555,3500
	43781	397786,8500	1382555,5000
	43782	397787,1500	1382560,0000
	43783	397787,5400	1382565,7800
	43784	397774,4000	1382566,0300
	43785	397772,2200	1382560,7600
	43786	397743,0700	1382561,4000
	43787	397727,7800	1382573,4500
	43788	397734,5000	1382579,7300
	43789	397743,1500	1382589,9600
	43790	397748,7800	1382598,2200
	43791	397753,5000	1382605,3100
	43792	397756,2900	1382609,4300
	43793	397758,7800	1382607,6700
	43794	397761,8200	1382604,9900
	43795	397772,9400	1382595,1800
	43796	397789,5000	1382595,2900
	43797	397797,6800	1382593,5700
	43798	397808,1600	1382588,1100
	43799	397809,9100	1382591,6900
	43800	397812,1600	1382590,5700
	43801	397810,4000	1382586,9800
	43802	397825,4500	1382579,6300
	43803	397838,5800	1382567,9800
	43804	397840,2800	1382558,5100
	43805	397840,6700	1382555,1000
	43806	397841,5800	1382547,8300
	43807	397835,3300	1382547,0400
	43808	397834,1900	1382546,8600

## Сведения о границах территориальной зоны природных ландшафтов (Р-3)

Сведения о характерных точках границ объекта	№ точки	Координаты	
		X	Y
	43809	397839,6800	1382493,8400
	43810	397840,0800	1382489,9800
	43811	397840,4800	1382486,1100
	43812	397802,4200	1382456,6300
	43813	397795,1500	1382461,6600
	43814	397772,8000	1382477,1600
	43815	397752,6800	1382491,1000
	43816	397729,4200	1382507,2100
	43772	397725,3000	1382510,0700
	43817	397726,2859	1379502,9337
	43818	397735,8500	1379523,6200
	43819	397743,6000	1379539,3300
	43820	397743,7200	1379545,4300
	43821	397746,3100	1379545,1300
	43822	397755,2216	1379564,3132
	43823	397759,4240	1379562,5230
	43824	397752,6835	1379553,8090
	43825	397750,5050	1379541,2510
	43826	397749,8050	1379533,6370
	43827	397753,1660	1379533,2760
	43828	397752,9540	1379514,9060
	43829	397744,1210	1379515,2920
	43830	397742,8700	1379515,3510
	43831	397736,4930	1379498,1990
	43832	397726,6050	1379502,7580
	43817	397726,2859	1379502,9337
	43833	397727,7365	1380941,5000
	43834	397728,6042	1380971,0270
	43835	397734,3369	1380981,0300
	43836	397733,3679	1380989,3133
	43837	397737,0900	1380985,4500
	43838	397753,0400	1381009,7400
	43839	397752,0015	1381010,2892
	43840	397752,0020	1381010,2890
	43841	397760,8382	1381028,3120
	43842	397777,9931	1381035,8320
	43843	397771,9304	1381066,9257
	43844	397787,5100	1381050,3300
	43845	397790,1700	1381042,1800
	43846	397791,7600	1381037,3400
	43847	397791,4900	1381035,1200
	43848	397790,5200	1381027,6400
	43849	397773,8500	1381013,7800

## Сведения о границах территориальной зоны природных ландшафтов (Р-3)

Сведения о характерных точках границ объекта	№ точки	Координаты	
		X	Y
	43850	397763,8300	1381004,6300
	43851	397746,1600	1380988,5300
	43852	397739,1700	1380972,6900
	43853	397736,4300	1380968,7700
	43854	397754,2300	1380974,2900
	43855	397761,7400	1380975,7800
	43856	397757,7500	1380984,6800
	43857	397762,8300	1380985,9200
	43858	397780,5500	1380987,4000
	43859	397774,4300	1380975,0300
	43860	397773,7900	1380948,6500
	43861	397757,6700	1380945,6500
	43862	397741,8200	1380941,3300
	43863	397738,9700	1380939,1500
	43864	397732,0900	1380937,1500
	43865	397729,4600	1380937,5700
	43866	397729,4574	1380937,5698
	43833	397727,7365	1380941,5000
	43867	397749,6100	1382184,6900
	43868	397755,8300	1382184,8600
	43869	397755,9200	1382182,7500
	43870	397759,3800	1382182,8600
	43871	397759,3600	1382183,6600
	43872	397779,5500	1382184,3800
	43873	397778,2400	1382214,3500
	43874	397794,9100	1382214,9400
	43875	397808,2400	1382215,4000
	43876	397809,5300	1382185,4400
	43877	397811,1200	1382155,4700
	43878	397787,9700	1382154,6500
	43879	397781,1200	1382154,4100
	43880	397751,2400	1382153,5200
	43867	397749,6100	1382184,6900
	43881	397761,2600	1382245,3900
	43882	397775,8700	1382245,8300
	43883	397777,6100	1382245,8800
	43884	397778,1900	1382215,3300
	43885	397761,7400	1382215,0300
	43881	397761,2600	1382245,3900
	43886	397778,4900	1379124,6500
	43887	397826,6600	1379182,7000
	43888	397826,6688	1379182,7120
	43889	397828,7204	1379181,3760

## Сведения о границах территориальной зоны природных ландшафтов (Р-3)

Сведения о характерных точках границ объекта	№ точки	Координаты	
		X	Y
	43890	397835,2400	1379161,1100
	43891	397878,1020	1379136,5870
	43892	397879,2369	1379137,1340
	43893	397884,0840	1379139,4700
	43894	397884,2625	1379139,5520
	43895	397884,2670	1379139,5470
	43896	397907,9410	1379114,8800
	43897	397910,2770	1379116,0050
	43898	397910,4733	1379116,0990
	43899	397916,2925	1379118,9010
	43900	397916,4421	1379118,5870
	43901	397916,4780	1379118,5120
	43902	397917,8305	1379119,1660
	43903	397950,0469	1379134,7420
	43904	397950,9960	1379132,8200
	43905	397967,0912	1379099,5540
	43906	397967,1550	1379099,4220
	43907	397979,1960	1379095,9150
	43908	398031,4570	1379121,6470
	43909	398018,8280	1379147,7630
	43910	398012,5130	1379160,8040
	43911	398012,4990	1379160,7970
	43912	398012,4300	1379160,9400
	43913	398011,6800	1379162,8800
	43914	398011,6980	1379162,8880
	43915	398011,7650	1379162,7500
	43916	398012,8310	1379163,2830
	43917	398013,6890	1379163,7210
	43918	398024,1390	1379168,5280
	43919	398025,5070	1379169,0830
	43920	398026,8140	1379169,6010
	43921	398027,2340	1379169,7980
	43922	398038,4980	1379175,2620
	43923	398038,4235	1379175,4080
	43924	398041,4300	1379177,0900
	43925	398041,4380	1379177,0940
	43926	398041,5130	1379176,9560
	43927	398044,8670	1379178,8390
	43928	398053,7840	1379183,2450
	43929	398057,3460	1379184,9350
	43930	398057,2747	1379185,0710
	43931	398079,2500	1379187,1600
	43932	398079,2600	1379187,1650

## Сведения о границах территориальной зоны природных ландшафтов (Р-3)

Сведения о характерных точках границ объекта	№ точки	Координаты	
		X	Y
	43933	398079,3332	1379187,0250
	43934	398097,3245	1379195,5980
	43935	398097,6292	1379195,8900
	43936	398100,1600	1379196,9300
	43937	398103,5600	1379190,6900
	43938	398103,5721	1379190,6970
	43939	398103,6505	1379190,5530
	43940	398113,7481	1379196,2940
	43941	398122,4071	1379200,8400
	43942	398123,8400	1379198,2300
	43943	398123,8491	1379198,2350
	43944	398123,9269	1379198,0920
	43945	398141,3995	1379206,7630
	43946	398140,6884	1379208,2780
	43947	398134,9748	1379220,9460
	43948	398154,1653	1379225,7560
	43949	398154,1142	1379225,9000
	43950	398154,1147	1379225,9000
	43951	398154,1660	1379225,7560
	43952	398156,4093	1379226,5430
	43953	398174,0300	1379231,4800
	43954	398174,1042	1379231,4100
	43955	398174,1226	1379231,3500
	43956	398174,1605	1379231,3570
	43957	398182,4108	1379223,5750
	43958	398220,0555	1379239,0060
	43959	398220,5800	1379239,3900
	43960	398220,6553	1379239,4060
	43961	398220,6695	1379239,2570
	43962	398245,5029	1379244,5270
	43963	398246,3958	1379244,7140
	43964	398246,3709	1379244,8590
	43965	398249,2613	1379245,2700
	43966	398269,8733	1379249,6050
	43967	398295,3792	1379261,6070
	43968	398321,6308	1379264,0550
	43969	398323,5666	1379265,3990
	43970	398323,6185	1379265,4690
	43971	398324,0145	1379265,7500
	43972	398324,1115	1379265,9410
	43973	398324,5094	1379266,0530
	43974	398331,7451	1379271,0740
	43975	398367,4798	1379238,9740

## Сведения о границах территориальной зоны природных ландшафтов (Р-3)

Сведения о характерных точках границ объекта	№ точки	Координаты	
		X	Y
	43976	398359,2512	1379220,6970
	43977	398359,2506	1379220,6960
	43978	398359,2490	1379220,6970
	43979	398359,1619	1379220,5290
	43980	398341,2678	1379186,8360
	43981	398321,5764	1379155,7664
	43982	398319,3000	1379152,4400
	43983	398319,4154	1379152,3605
	43984	398288,7045	1379113,3340
	43985	398280,9846	1379103,5240
	43986	398278,2249	1379106,0120
	43987	398272,5668	1379097,2090
	43988	398240,3155	1379047,0280
	43989	398240,3665	1379044,7760
	43990	398261,8009	1379032,7600
	43991	398279,2821	1379025,9051
	43992	398280,4800	1379025,1200
	43993	398280,5813	1379025,3956
	43994	398295,1673	1379019,6760
	43995	398306,3500	1379028,9000
	43996	398330,2232	1379013,0040
	43997	398371,7390	1379006,3180
	43998	398373,3920	1379005,2430
	43999	398376,6800	1379005,1100
	44000	398409,7900	1378971,9300
	44001	398409,9507	1378971,8580
	44002	398409,8850	1378971,7930
	44003	398413,0680	1378970,3730
	44004	398417,2440	1378966,8540
	44005	398421,7990	1378971,1760
	44006	398424,3680	1378968,7960
	44007	398426,8320	1378966,5080
	44008	398440,4360	1378953,4040
	44009	398454,6459	1378934,2020
	44010	398463,0000	1378918,7400
	44011	398463,0999	1378918,6130
	44012	398463,0840	1378918,5980
	44013	398469,7490	1378910,1190
	44014	398472,9280	1378912,9400
	44015	398486,9812	1378898,0830
	44016	398480,4567	1378892,2650
	44017	398512,5270	1378856,7560
	44018	398528,2998	1378840,0010

## Сведения о границах территориальной зоны природных ландшафтов (Р-3)

Сведения о характерных точках границ объекта	№ точки	Координаты	
		X	Y
	44019	398536,9600	1378834,9300
	44020	398537,0724	1378834,8230
	44021	398537,0440	1378834,7900
	44022	398538,2262	1378833,7220
	44023	398549,5694	1378822,9010
	44024	398552,0380	1378820,4930
	44025	398566,4990	1378806,3240
	44026	398566,5279	1378806,3540
	44027	398573,3296	1378799,6580
	44028	398576,0331	1378796,9430
	44029	398577,8600	1378787,6700
	44030	398596,7100	1378779,4400
	44031	398617,6700	1378756,3300
	44032	398646,4200	1378719,2500
	44033	398647,3161	1378717,6630
	44034	398692,0990	1378673,2850
	44035	398700,4620	1378664,7180
	44036	398726,3000	1378635,5580
	44037	398726,7790	1378634,9880
	44038	398726,8880	1378634,8580
	44039	398748,2580	1378645,8300
	44040	398748,0535	1378646,0720
	44041	398748,2940	1378646,1980
	44042	398748,5100	1378645,9870
	44043	398748,8350	1378646,2930
	44044	398749,3020	1378646,8000
	44045	398759,9530	1378650,9870
	44046	398761,8140	1378651,2640
	44047	398766,5890	1378653,1920
	44048	398768,6330	1378655,3310
	44049	398773,1370	1378659,9260
	44050	398776,5350	1378663,4040
	44051	398780,7290	1378658,9480
	44052	398799,0040	1378674,1280
	44053	398798,8910	1378674,2540
	44054	398792,9411	1378680,9020
	44055	398798,4721	1378684,9490
	44056	398800,9038	1378689,8930
	44057	398823,8440	1378694,7570
	44058	398827,1100	1378697,4400
	44059	398827,1170	1378697,4430
	44060	398827,2040	1378697,3060
	44061	398829,9780	1378698,6270



## Сведения о границах территориальной зоны природных ландшафтов (Р-3)

Сведения о характерных точках границ объекта	№ точки	Координаты	
		X	Y
	44062	398842,0560	1378701,7220
	44063	398858,8130	1378703,0760
	44064	398873,9750	1378703,0980
	44065	398873,8493	1378703,2400
	44066	398873,8800	1378703,2400
	44067	398888,2612	1378701,2690
	44068	398888,4180	1378701,1230
	44069	398894,8720	1378700,4960
	44070	398897,5840	1378698,7360
	44071	398898,8598	1378699,6050
	44072	398899,5385	1378700,0680
	44073	398899,6065	1378699,9980
	44074	398899,6300	1378700,0100
	44075	398899,7594	1378699,9020
	44076	398899,7260	1378699,8750
	44077	398903,2340	1378696,9410
	44078	398914,5340	1378694,8200
	44079	398916,9360	1378692,8010
	44080	398954,8300	1378692,2210
	44081	398958,4030	1378691,9070
	44082	398958,4739	1378691,9810
	44083	398963,7290	1378697,4300
	44084	398968,5802	1378702,4350
	44085	399012,0169	1378682,0240
	44086	399020,7200	1378673,5110
	44087	399051,9420	1378652,0860
	44088	399081,8830	1378627,4410
	44089	399101,7650	1378602,9710
	44090	399121,5007	1378579,8900
	44091	399122,9560	1378578,1880
	44092	399127,2380	1378577,8560
	44093	399137,2100	1378583,7980
	44094	399129,9736	1378591,9190
	44095	399173,5792	1378625,4150
	44096	399190,7556	1378600,3226
	44097	399188,6800	1378598,4600
	44098	399215,6400	1378563,6400
	44099	399217,5818	1378561,1333
	44100	399231,4759	1378540,8360
	44101	399304,5103	1378448,8703
	44102	399371,5400	1378362,3000
	44103	399378,9000	1378352,7900
	44104	399397,3600	1378344,6300

## Сведения о границах территориальной зоны природных ландшафтов (Р-3)

Сведения о характерных точках границ объекта	№ точки	Координаты	
		X	Y
	44105	399398,3436	1378345,4035
	44106	399398,4608	1378345,3580
	44107	399404,6913	1378322,9960
	44108	399399,6544	1378313,8470
	44109	399396,7249	1378309,0700
	44110	399329,0083	1378339,1030
	44111	399240,9571	1378434,3980
	44112	399227,0900	1378424,9900
	44113	399130,2400	1378528,8100
	44114	398901,5000	1378486,7000
	44115	398894,7000	1378485,5000
	44116	398860,6500	1378479,4600
	44117	398857,5700	1378492,7500
	44118	398892,2400	1378498,9000
	44119	399110,9600	1378537,6400
	44120	399118,4200	1378554,9300
	44121	399087,7400	1378592,3600
	44122	399030,2000	1378642,9100
	44123	399023,7000	1378648,3600
	44124	398930,7900	1378682,1800
	44125	398856,4700	1378694,2500
	44126	398824,7000	1378684,4400
	44127	398791,7000	1378644,5600
	44128	398781,6900	1378648,0100
	44129	398765,3900	1378636,3200
	44130	398727,7800	1378609,3700
	44131	398701,0230	1378607,8473
	44132	398685,8100	1378617,5000
	44133	398680,6725	1378616,8914
	44134	398650,4400	1378712,2400
	44135	398539,0900	1378821,4700
	44136	398491,6631	1378854,3624
	44137	398438,2800	1378916,6900
	44138	398400,2300	1378959,6300
	44139	398375,1100	1378972,6700
	44140	398357,3300	1378955,2800
	44141	398347,4100	1378965,3800
	44142	398324,5389	1378970,2697
	44143	398231,3500	1379034,9000
	44144	398233,2121	1379047,8549
	44145	398249,8600	1379071,3400
	44146	398243,7100	1379074,6800
	44147	398213,4200	1379091,0700

## Сведения о границах территориальной зоны природных ландшафтов (Р-3)

Сведения о характерных точках границ объекта	№ точки	Координаты	
		X	Y
	44148	398209,1402	1379091,7134
	44149	398224,1600	1379121,2000
	44150	398257,4000	1379103,3600
	44151	398264,4800	1379116,6600
	44152	398264,8200	1379130,3400
	44153	398268,1700	1379152,1100
	44154	398274,4300	1379201,7100
	44155	398190,1900	1379189,3000
	44156	397963,8800	1379085,7600
	44157	397895,7800	1379109,7200
	44158	397863,0600	1379131,4700
	44159	397855,6700	1379106,5600
	44160	397838,2500	1379109,1800
	44161	397824,1400	1379108,9700
	44162	397815,5000	1379107,7800
	44163	397803,6300	1379103,0300
	43886	397778,4900	1379124,6500
	44164	397783,7000	1381010,3200
	44165	397795,7600	1381011,8800
	44166	397801,0800	1380951,0800
	44167	397792,6500	1380950,4900
	44168	397790,1700	1380981,3900
	44169	397785,8200	1380988,9600
	44164	397783,7000	1381010,3200
	44170	397797,1100	1382642,3900
	44171	397819,2600	1382662,9400
	44172	397832,6200	1382688,2700
	44173	397845,2400	1382712,2000
	44174	397856,7000	1382733,9800
	44175	397890,8100	1382708,5800
	44176	397892,9400	1382711,5300
	44177	397934,4000	1382681,8500
	44178	397911,7000	1382650,1400
	44179	397889,0300	1382618,4100
	44180	397866,3300	1382586,6900
	44181	397824,8400	1382616,3700
	44182	397827,7600	1382620,4500
	44170	397797,1100	1382642,3900
	44183	397846,4600	1382908,1200
	44184	397874,1600	1382920,9300
	44185	397874,3100	1382920,4700
	44186	397875,4600	1382917,1500
	44187	397873,5700	1382916,5000

## Сведения о границах территориальной зоны природных ландшафтов (Р-3)

Сведения о характерных точках границ объекта	№ точки	Координаты	
		X	Y
	44188	397876,6900	1382907,4300
	44189	397884,0800	1382887,8200
	44190	397884,8600	1382884,9300
	44191	397890,1200	1382864,7400
	44192	397896,2700	1382866,5300
	44193	397902,5900	1382850,4100
	44194	397876,4200	1382838,2400
	44195	397874,3300	1382842,7700
	44196	397875,9200	1382843,5700
	44197	397861,7300	1382875,2500
	44198	397861,3300	1382875,1000
	44183	397846,4600	1382908,1200
	44199	397852,7800	1382968,6200
	44200	397854,1800	1382971,4000
	44201	397859,1100	1382981,2300
	44202	397867,5200	1382969,8400
	44203	397857,6200	1382965,6900
	44199	397852,7800	1382968,6200
	44204	397852,9500	1381435,1800
	44205	397855,4100	1381455,6300
	44206	397860,9900	1381455,0500
	44207	397861,2900	1381457,9400
	44208	397866,3000	1381457,4700
	44209	397866,4000	1381458,4300
	44210	397872,1500	1381457,8800
	44211	397871,9400	1381456,0600
	44212	397878,6100	1381455,4000
	44213	397878,5000	1381454,4100
	44214	397890,4400	1381453,0700
	44215	397887,9700	1381429,6400
	44216	397874,6500	1381431,3000
	44217	397874,4300	1381428,0600
	44218	397870,3100	1381428,4400
	44219	397870,4000	1381429,4200
	44220	397858,5400	1381430,6800
	44221	397859,0400	1381434,5500
	44204	397852,9500	1381435,1800
	44222	397853,0573	1379829,0186
	44223	397856,7900	1379843,6600
	44224	397879,1800	1379857,5100
	44225	397863,1150	1379846,6500
	44222	397853,0573	1379829,0186
	44226	397862,6500	1382747,6700

## Сведения о границах территориальной зоны природных ландшафтов (Р-3)

Сведения о характерных точках границ объекта	№ точки	Координаты	
		X	Y
	44227	397872,5700	1382786,4100
	44228	397908,9200	1382777,1100
	44229	397945,2400	1382767,8000
	44230	397963,4200	1382763,1500
	44231	397981,5700	1382758,5000
	44232	398005,2900	1382752,4200
	44233	398017,9000	1382749,2000
	44234	398054,2500	1382739,8900
	44235	398090,5800	1382730,5900
	44236	398126,8900	1382721,2800
	44237	398163,2300	1382711,9800
	44238	398199,5600	1382702,6800
	44239	398235,8900	1382693,3700
	44240	398225,9700	1382654,6300
	44241	398189,6400	1382663,9400
	44242	398153,3100	1382673,2400
	44243	398116,9900	1382682,5400
	44244	398080,6400	1382691,8500
	44245	398044,3100	1382701,1500
	44246	398007,9800	1382710,4600
	44247	398003,4400	1382711,6000
	44248	397971,6500	1382719,7600
	44249	397953,4600	1382724,4100
	44250	397935,3000	1382729,0400
	44251	397899,0000	1382738,3700
	44226	397862,6500	1382747,6700
	44252	397876,9200	1382579,1300
	44253	397899,5900	1382610,8500
	44254	397922,2900	1382642,5800
	44255	397944,9900	1382674,2900
	44256	397967,6300	1382705,9400
	44257	398002,0900	1382681,3800
	44258	398009,1700	1382676,3300
	44259	398050,6400	1382646,6700
	44260	398027,9600	1382614,9400
	44261	398005,2600	1382583,2100
	44262	397997,1500	1382571,8900
	44263	397982,5700	1382551,5000
	44264	397959,8700	1382519,7800
	44265	397939,1300	1382534,6300
	44266	397918,3800	1382549,4600
	44252	397876,9200	1382579,1300
	44267	397892,3400	1382961,3500

## Сведения о границах территориальной зоны природных ландшафтов (Р-3)

Сведения о характерных точках границ объекта	№ точки	Координаты	
		X	Y
	44268	397894,6600	1382964,1100
	44269	397899,1100	1382960,2900
	44270	397896,8300	1382957,5600
	44267	397892,3400	1382961,3500
	44271	397898,0300	1382817,1200
	44272	397915,0800	1382837,6300
	44273	397932,1500	1382858,1400
	44274	397949,2000	1382878,6200
	44275	397966,2700	1382899,1300
	44276	397983,3200	1382919,6400
	44277	397989,2200	1382926,7400
	44278	398000,3700	1382940,1300
	44279	398002,0700	1382938,7300
	44280	398013,2500	1382929,4200
	44281	398022,1200	1382922,0500
	44282	398043,6200	1382904,1600
	44283	398026,5500	1382883,6500
	44284	398009,5200	1382863,1600
	44285	397992,4500	1382842,6500
	44286	397975,4000	1382822,1600
	44287	397958,3500	1382801,6500
	44288	397941,2800	1382781,1400
	44271	397898,0300	1382817,1200
	44289	397923,2900	1382878,1100
	44290	397927,1600	1382882,6900
	44291	397930,5900	1382879,8000
	44292	397926,7200	1382875,2200
	44289	397923,2900	1382878,1100
	44293	397965,9100	1381278,6700
	44294	397977,9300	1381288,6300
	44295	397985,1000	1381279,8800
	44296	397973,2400	1381269,7600
	44293	397965,9100	1381278,6700
	44297	397972,2400	1382512,6700
	44298	397995,9800	1382545,8400
	44299	398059,5000	1382634,6700
	44300	398140,8700	1382576,5300
	44301	398053,6100	1382454,4700
	44302	397993,8000	1382497,2700
	44297	397972,2400	1382512,6700
	44303	397975,8200	1382768,2300
	44304	397982,4200	1382794,0700
	44305	397985,7400	1382806,9900

## Сведения о границах территориальной зоны природных ландшафтов (Р-3)

Сведения о характерных точках границ объекта	№ точки	Координаты	
		X	Y
	44306	397989,0500	1382819,9200
	44307	397995,6600	1382845,7700
	44308	398009,3300	1382842,2600
	44309	398050,1600	1382831,7900
	44310	398043,5300	1382805,9400
	44311	398040,2400	1382793,0500
	44312	398036,9300	1382780,1200
	44313	398030,3000	1382754,2900
	44303	397975,8200	1382768,2300
	44314	397984,0300	1382979,4200
	44315	397997,3900	1382988,6100
	44316	398008,5400	1382995,6800
	44317	398016,4600	1383000,8700
	44318	398016,7000	1383001,0200
	44319	398022,9200	1383009,1500
	44320	398049,2200	1383003,4800
	44321	398021,7900	1382977,7200
	44322	398020,1100	1382976,1700
	44323	398018,6500	1382974,7900
	44324	398014,3700	1382980,2900
	44325	397997,9300	1382965,8900
	44326	398003,0900	1382960,3000
	44327	397996,6000	1382954,2300
	44328	397991,0100	1382960,4200
	44329	397995,8600	1382965,0500
	44314	397984,0300	1382979,4200
	44330	398018,8000	1382861,8200
	44331	398049,7600	1382899,0500
	44332	398073,5900	1382879,2300
	44333	398042,6300	1382842,0000
	44330	398018,8000	1382861,8200
	44334	398032,1900	1382966,5400
	44335	398044,6400	1382980,4200
	44336	398059,0300	1382966,5400
	44337	398075,7300	1382985,1600
	44338	398094,6400	1382966,9300
	44339	398066,3200	1382935,0300
	44334	398032,1900	1382966,5400
	44340	398038,0500	1382752,3000
	44341	398044,6800	1382778,1400
	44342	398051,2800	1382803,9700
	44343	398057,9100	1382829,8100
	44344	398112,4100	1382815,8600

## Сведения о границах территориальной зоны природных ландшафтов (Р-3)

Сведения о характерных точках границ объекта	№ точки	Координаты	
		X	Y
	44345	398148,7400	1382806,5500
	44346	398185,0700	1382797,2500
	44347	398221,4000	1382787,9500
	44348	398211,4800	1382749,1900
	44349	398201,5400	1382710,4300
	44350	398165,2100	1382719,7300
	44351	398128,8800	1382729,0400
	44352	398092,5500	1382738,3400
	44340	398038,0500	1382752,3000
	44353	398063,8400	1382633,2100
	44354	398070,1900	1382657,8600
	44355	398077,1500	1382684,8000
	44356	398103,3000	1382678,0300
	44357	398143,5900	1382667,6600
	44358	398183,7000	1382657,2800
	44359	398223,9700	1382646,8800
	44360	398214,9700	1382611,9900
	44361	398202,7200	1382564,3800
	44362	398172,8100	1382579,1900
	44363	398136,9500	1382596,9500
	44364	398088,0800	1382621,1800
	44353	398063,8400	1382633,2100
	44365	398073,1400	1382834,1700
	44366	398081,9100	1382868,3000
	44367	398113,5600	1382860,1900
	44368	398123,1400	1382857,7500
	44369	398124,3100	1382862,3500
	44370	398160,6400	1382853,0500
	44371	398196,9900	1382843,7400
	44372	398205,3900	1382874,8600
	44373	398241,7700	1382864,9000
	44374	398233,3100	1382834,4400
	44375	398223,3700	1382795,6800
	44376	398187,0500	1382805,0000
	44377	398150,7200	1382814,3100
	44378	398114,3900	1382823,6100
	44365	398073,1400	1382834,1700
	44379	398090,5900	1383014,5800
	44380	398104,8600	1383027,0500
	44381	398110,6500	1383020,9200
	44382	398113,2300	1383023,2500
	44383	398116,5000	1383019,8000
	44384	398118,2000	1383021,2900



## Сведения о границах территориальной зоны природных ландшафтов (Р-3)

Сведения о характерных точках границ объекта	№ точки	Координаты	
		X	Y
	44385	398121,2700	1383018,1000
	44386	398124,3100	1383020,7200
	44387	398125,7900	1383019,1000
	44388	398122,4800	1383016,1100
	44389	398126,9700	1383011,4000
	44390	398113,0600	1382997,0800
	44391	398102,9100	1383002,0600
	44379	398090,5900	1383014,5800
	44392	398139,2300	1382501,8000
	44393	398140,4200	1382506,4200
	44394	398171,0900	1382556,3700
	44395	398185,9800	1382552,5500
	44396	398170,8800	1382493,7000
	44392	398139,2300	1382501,8000
	44397	398154,8700	1383012,3200
	44398	398156,1300	1383016,2400
	44399	398159,0000	1383015,3000
	44400	398166,4200	1383036,7500
	44401	398173,1800	1383034,3100
	44402	398171,6700	1383029,4400
	44403	398182,6900	1383025,5100
	44404	398179,9700	1383017,4500
	44405	398176,5200	1383008,2400
	44406	398186,4600	1383004,2700
	44407	398185,7700	1383002,4200
	44408	398175,8900	1383006,3700
	44409	398174,5400	1383005,7100
	44410	398171,6700	1383005,0900
	44411	398168,6100	1383005,5200
	44412	398165,7700	1383006,3400
	44413	398163,5500	1383007,7500
	44414	398162,3700	1383009,6100
	44397	398154,8700	1383012,3200
	44415	398161,4900	1383108,3800
	44416	398179,7700	1383132,1700
	44417	398197,8100	1383156,1500
	44418	398237,7500	1383126,0700
	44419	398278,8900	1383097,6300
	44420	398260,8300	1383073,6300
	44421	398242,5900	1383049,7600
	44422	398201,4500	1383078,3000
	44415	398161,4900	1383108,3800
	44423	398168,8900	1377897,5300

## Сведения о границах территориальной зоны природных ландшафтов (Р-3)

Сведения о характерных точках границ объекта	№ точки	Координаты	
		X	Y
	44424	398183,1100	1377899,8600
	44425	398194,4867	1377901,5650
	44426	398191,0635	1377899,2210
	44427	398204,8849	1377879,7010
	44428	398184,3100	1377879,6330
	44429	398184,3100	1377879,6400
	44423	398168,8900	1377897,5300
	44430	398174,9700	1382404,5900
	44431	398186,0400	1382435,6300
	44432	398207,8100	1382429,7400
	44433	398196,1900	1382396,5300
	44430	398174,9700	1382404,5900
	44434	398184,3080	1377879,6330
	44435	398184,3100	1377879,6330
	44436	398184,3100	1377879,6300
	44434	398184,3080	1377879,6330
	44437	398191,8500	1382972,8000
	44438	398205,6000	1382992,2200
	44439	398222,7400	1382980,0800
	44440	398209,0100	1382960,6600
	44437	398191,8500	1382972,8000
	44441	398201,9500	1382528,5700
	44442	398211,8700	1382567,3500
	44443	398221,8100	1382606,1100
	44444	398258,1300	1382596,8000
	44445	398294,4600	1382587,4800
	44446	398330,7900	1382578,1700
	44447	398367,1200	1382568,8700
	44448	398403,4500	1382559,5700
	44449	398439,5400	1382549,3300
	44450	398439,7700	1382550,2600
	44451	398476,1000	1382540,9800
	44452	398512,4500	1382531,6600
	44453	398502,5100	1382492,9000
	44454	398466,1800	1382502,2000
	44455	398429,8500	1382511,5200
	44456	398393,5300	1382520,8300
	44457	398357,2000	1382530,1300
	44458	398320,8700	1382539,4600
	44459	398284,5400	1382548,7200
	44460	398248,2100	1382558,0200
	44461	398238,2700	1382519,2600
	44441	398201,9500	1382528,5700

## Сведения о границах территориальной зоны природных ландшафтов (Р-3)

Сведения о характерных точках границ объекта	№ точки	Координаты	
		X	Y
	44462	398212,4300	1380803,3000
	44463	398245,1400	1380811,8500
	44464	398262,6100	1380817,2900
	44465	398278,2200	1380820,6000
	44466	398317,6900	1380816,6100
	44467	398347,6600	1380819,5100
	44468	398353,6700	1380820,5600
	44469	398377,0400	1380824,6700
	44470	398390,2300	1380803,3700
	44471	398394,1300	1380799,8300
	44472	398394,6400	1380796,2600
	44473	398398,3322	1380790,2787
	44474	398394,6336	1380796,2520
	44475	398394,1231	1380799,8290
	44476	398390,2297	1380803,3690
	44477	398384,1160	1380808,9330
	44478	398351,6930	1380800,3630
	44479	398318,7480	1380792,3030
	44480	398271,5170	1380780,0540
	44481	398259,9070	1380777,6890
	44482	398260,0560	1380777,2430
	44483	398249,1430	1380774,0930
	44484	398249,1425	1380774,0929
	44485	398249,1400	1380774,1000
	44486	398247,3500	1380779,2300
	44487	398231,8800	1380775,2700
	44488	398229,0717	1380771,3810
	44489	398217,9611	1380776,7180
	44490	398217,9489	1380776,7152
	44491	398216,9100	1380781,7900
	44462	398212,4300	1380803,3000
	44492	398218,3400	1383010,3400
	44493	398229,7600	1383026,9300
	44494	398233,5200	1383023,6100
	44495	398222,0900	1383007,0200
	44492	398218,3400	1383010,3400
	44496	398223,7800	1382613,8800
	44497	398233,7200	1382652,6400
	44498	398243,6400	1382691,4000
	44499	398279,9700	1382682,0900
	44500	398316,3000	1382672,7900
	44501	398306,3800	1382634,0300
	44502	398342,7100	1382624,7300

## Сведения о границах территориальной зоны природных ландшафтов (Р-3)

Сведения о характерных точках границ объекта	№ точки	Координаты	
		X	Y
	44503	398379,0300	1382615,4000
	44504	398388,9700	1382654,1800
	44505	398413,1900	1382647,9800
	44506	398425,3000	1382644,8800
	44507	398461,6300	1382635,5700
	44508	398497,9600	1382626,2700
	44509	398534,2900	1382616,9700
	44510	398570,6200	1382607,6600
	44511	398560,7000	1382568,9000
	44512	398524,3700	1382578,2100
	44513	398514,4300	1382539,4300
	44514	398478,1000	1382548,7500
	44515	398441,7700	1382558,0600
	44516	398405,4400	1382567,3600
	44517	398369,1200	1382576,6800
	44518	398332,7900	1382585,9900
	44519	398296,4600	1382595,2500
	44520	398260,1300	1382604,5700
	44496	398223,7800	1382613,8800
	44521	398232,4200	1383010,6700
	44522	398242,7300	1383023,3100
	44523	398255,3100	1383012,2400
	44524	398262,0600	1383006,2000
	44525	398264,0800	1383001,9300
	44526	398252,9500	1382990,4600
	44521	398232,4200	1383010,6700
	44527	398245,2900	1382480,3500
	44528	398259,1900	1382534,5900
	44529	398285,1300	1382527,9700
	44530	398295,5100	1382525,2900
	44531	398311,0800	1382521,3200
	44532	398331,8400	1382515,9900
	44533	398337,0200	1382514,6700
	44534	398362,9900	1382508,0200
	44535	398368,1700	1382506,6800
	44536	398388,9400	1382501,3700
	44537	398404,5000	1382497,3800
	44538	398405,6900	1382502,0000
	44539	398415,2500	1382499,5400
	44540	398400,1700	1382440,6900
	44541	398375,0400	1382447,1300
	44542	398349,1000	1382453,7600
	44543	398323,1300	1382460,4100

## Сведения о границах территориальной зоны природных ландшафтов (Р-3)

Сведения о характерных точках границ объекта	№ точки	Координаты	
		X	Y
	44544	398297,1900	1382467,0500
	44545	398271,2400	1382473,7000
	44527	398245,2900	1382480,3500
	44546	398261,8842	1383139,4712
	44547	398282,6390	1383128,8400
	44548	398290,8984	1383119,9198
	44546	398261,8842	1383139,4712
	44549	398265,1300	1383050,9000
	44550	398282,4000	1383068,6500
	44551	398301,2000	1383088,8700
	44552	398306,1200	1383083,3000
	44553	398313,3200	1383066,8300
	44554	398327,6200	1383079,1800
	44555	398355,3500	1383054,0400
	44556	398344,7400	1383039,7200
	44557	398354,0200	1383031,9800
	44558	398366,1300	1383048,3200
	44559	398381,3400	1383036,9100
	44560	398364,3300	1383015,0800
	44561	398363,2700	1383016,0500
	44562	398340,4000	1382994,6700
	44563	398341,2900	1382993,9000
	44564	398321,2300	1382975,4300
	44565	398292,6400	1383000,5400
	44549	398265,1300	1383050,9000
	44566	398308,5300	1382872,0200
	44567	398322,9000	1382903,5300
	44568	398353,1100	1382889,1800
	44569	398384,9300	1382875,0800
	44570	398417,2200	1382861,6400
	44571	398449,2100	1382847,4200
	44572	398452,2900	1382854,4200
	44573	398483,4400	1382838,4100
	44574	398490,8900	1382849,4400
	44575	398499,1300	1382845,4100
	44576	398501,6400	1382846,0800
	44577	398517,1100	1382873,2100
	44578	398574,8900	1382861,7700
	44579	398574,8600	1382867,7300
	44580	398577,4500	1382891,2800
	44581	398581,0600	1382906,9400
	44582	398538,4300	1382927,0600
	44583	398532,7800	1382915,2300

## Сведения о границах территориальной зоны природных ландшафтов (Р-3)

Сведения о характерных точках границ объекта	№ точки	Координаты	
		X	Y
	44584	398531,0000	1382911,4900
	44585	398524,8700	1382898,6800
	44586	398518,6900	1382896,0500
	44587	398514,4400	1382898,1800
	44588	398508,5300	1382886,8000
	44589	398506,0700	1382881,5200
	44590	398505,3100	1382880,3300
	44591	398496,8500	1382862,6900
	44592	398470,4500	1382872,8500
	44593	398470,3800	1382899,8300
	44594	398469,7300	1382897,9200
	44595	398464,1100	1382891,6500
	44596	398438,4600	1382863,0000
	44597	398436,1700	1382861,1000
	44598	398397,6300	1382895,3600
	44599	398380,6600	1382877,0100
	44600	398358,8800	1382896,4600
	44601	398362,9500	1382900,9200
	44602	398340,7700	1382921,4900
	44603	398373,8100	1382958,3900
	44604	398384,0800	1382975,3200
	44605	398411,2100	1382952,6300
	44606	398415,7200	1382959,8200
	44607	398421,0200	1382970,3400
	44608	398434,1700	1382960,4500
	44609	398459,0000	1382950,1100
	44610	398432,7300	1382930,8600
	44611	398432,7900	1382930,5800
	44612	398436,5900	1382929,2000
	44613	398464,1600	1382909,6900
	44614	398466,0200	1382908,3600
	44615	398471,3100	1382904,6200
	44616	398477,0000	1382914,7400
	44617	398477,2700	1382915,2100
	44618	398478,7000	1382917,6900
	44619	398484,0000	1382926,7600
	44620	398490,9100	1382941,8600
	44621	398492,1700	1382944,6600
	44622	398492,5600	1382945,4900
	44623	398493,7600	1382948,1500
	44624	398487,9600	1382950,8800
	44625	398471,2119	1382953,8850
	44626	398471,2393	1382953,8880

## Сведения о границах территориальной зоны природных ландшафтов (Р-3)

Сведения о характерных точках границ объекта	№ точки	Координаты	
		X	Y
	44627	398495,3130	1382952,3920
	44628	398546,5160	1382939,2220
	44629	398547,5450	1382938,9300
	44630	398551,4940	1382937,9190
	44631	398634,9260	1382883,0740
	44632	398644,1419	1382881,5880
	44633	398643,2700	1382875,8100
	44634	398641,7800	1382870,8500
	44635	398634,7400	1382867,1800
	44636	398628,3600	1382864,5500
	44637	398626,6100	1382858,6600
	44638	398625,6500	1382833,3800
	44639	398625,7100	1382808,7200
	44640	398623,7800	1382792,0300
	44641	398619,7400	1382787,2600
	44642	398608,6800	1382782,9700
	44643	398595,0500	1382781,3900
	44644	398585,6800	1382776,8100
	44645	398577,1200	1382774,3400
	44646	398563,7500	1382774,7200
	44647	398562,3900	1382802,0000
	44648	398546,3800	1382778,8400
	44649	398538,3100	1382771,4800
	44650	398479,6500	1382797,7400
	44651	398479,4900	1382797,6600
	44652	398475,5200	1382788,6600
	44653	398509,4600	1382769,6900
	44654	398496,4700	1382746,5800
	44655	398470,7800	1382761,0200
	44656	398464,4800	1382764,5600
	44657	398464,7500	1382765,2900
	44658	398433,6500	1382779,0200
	44659	398443,5900	1382803,0200
	44660	398431,8000	1382808,2500
	44661	398399,8500	1382822,4500
	44662	398367,8500	1382836,6300
	44663	398370,8800	1382843,4700
	44664	398339,1400	1382857,7400
	44566	398308,5300	1382872,0200
	44665	398323,4205	1378385,1755
	44666	398328,4700	1378383,0050
	44667	398333,5200	1378380,8300
	44668	398348,5800	1378240,1000

## Сведения о границах территориальной зоны природных ландшафтов (Р-3)

Сведения о характерных точках границ объекта	№ точки	Координаты	
		X	Y
	44669	398348,5697	1378240,0880
	44670	398348,5686	1378240,0870
	44671	398341,7868	1378237,3680
	44672	398327,7867	1378220,7830
	44673	398333,3469	1378163,7500
	44674	398339,8123	1378117,1040
	44675	398352,5595	1378039,4180
	44676	398347,5690	1378038,4440
	44677	398345,6600	1378038,0000
	44678	398345,6595	1378038,0023
	44679	398335,7500	1378087,0800
	44680	398326,6800	1378152,0900
	44681	398324,6100	1378201,2100
	44682	398323,9100	1378223,9000
	44683	398339,4500	1378251,5000
	44684	398331,2500	1378309,1700
	44665	398323,4205	1378385,1755
	44685	398331,7400	1382966,2000
	44686	398361,2600	1382996,8600
	44687	398388,6900	1383033,1200
	44688	398405,2400	1383020,2500
	44689	398379,3700	1382982,2300
	44690	398377,8200	1382983,4500
	44691	398354,2500	1382946,4400
	44685	398331,7400	1382966,2000
	44692	398352,6336	1377998,5110
	44693	398358,8482	1378001,0930
	44694	398365,7466	1377959,0510
	44695	398359,0900	1377957,8700
	44696	398352,6400	1377998,5100
	44692	398352,6336	1377998,5110
	44697	398389,9700	1382703,7200
	44698	398400,9600	1382741,4200
	44699	398437,0900	1382732,0200
	44700	398427,7700	1382693,8500
	44701	398437,2000	1382691,3700
	44702	398473,5300	1382682,0700
	44703	398463,6100	1382643,3300
	44704	398427,2800	1382652,6300
	44705	398390,9500	1382661,9300
	44706	398400,8700	1382700,6700
	44697	398389,9700	1382703,7200
	44707	398398,6409	1380789,7801



## Сведения о границах территориальной зоны природных ландшафтов (Р-3)

Сведения о характерных точках границ объекта	№ точки	Координаты	
		X	Y
	44708	398433,5000	1380792,7600
	44709	398470,8200	1380761,9600
	44710	398677,2400	1380790,2200
	44711	398741,8500	1380811,1600
	44712	398808,7900	1380848,2100
	44713	398838,8800	1380858,7700
	44714	398866,4034	1380845,5732
	44715	398849,6502	1380833,1090
	44716	398792,8586	1380792,4310
	44717	398767,5527	1380777,5220
	44718	398751,1750	1380766,8480
	44719	398712,1120	1380742,7140
	44720	398698,5530	1380734,7870
	44721	398683,3760	1380726,5700
	44722	398677,2480	1380724,6510
	44723	398668,7800	1380721,2740
	44724	398669,7690	1380719,7340
	44725	398661,5275	1380715,6640
	44726	398661,5270	1380715,6650
	44727	398660,4127	1380717,2100
	44728	398659,4430	1380718,5550
	44729	398632,6850	1380702,1990
	44730	398607,5572	1380692,5620
	44731	398581,7130	1380682,6510
	44732	398575,8580	1380682,9830
	44733	398535,3980	1380685,3590
	44734	398532,4269	1380685,9590
	44735	398529,6420	1380686,5230
	44736	398513,5050	1380689,7930
	44737	398505,4668	1380690,1670
	44738	398496,9740	1380690,5640
	44739	398459,7330	1380683,7360
	44740	398459,7322	1380683,7360
	44741	398398,6459	1380789,7720
	44707	398398,6409	1380789,7801
	44742	398418,0300	1382737,7800
	44743	398429,8800	1382773,0700
	44744	398461,8100	1382758,7500
	44745	398452,1000	1382728,9700
	44746	398447,1400	1382730,1300
	44742	398418,0300	1382737,7800
	44747	398448,2563	1379533,9650
	44748	398525,2700	1379537,4500

## Сведения о границах территориальной зоны природных ландшафтов (Р-3)

Сведения о характерных точках границ объекта	№ точки	Координаты	
		X	Y
	44749	398606,8400	1379553,8000
	44750	398605,0000	1379563,9100
	44751	398574,2085	1379733,8138
	44752	398576,3550	1379726,3890
	44753	398584,1980	1379728,7150
	44754	398583,3505	1379733,3900
	44755	398603,2728	1379738,1970
	44756	398609,7879	1379742,4230
	44757	398614,9244	1379747,6480
	44758	398616,7314	1379754,3860
	44759	398627,6014	1379761,5220
	44760	398627,6080	1379761,5250
	44761	398641,6000	1379770,0000
	44762	398637,4800	1379779,2800
	44763	398653,9500	1379785,8200
	44764	398653,7344	1379786,4301
	44765	398692,5608	1379803,4990
	44766	398697,3411	1379788,6140
	44767	398720,2252	1379795,2440
	44768	398734,7068	1379799,8600
	44769	398737,2821	1379791,5850
	44770	398737,2970	1379791,5320
	44771	398737,3095	1379791,5350
	44772	398741,3063	1379791,3470
	44773	398746,2536	1379794,1460
	44774	398753,8006	1379798,2410
	44775	398768,9026	1379806,6530
	44776	398769,4808	1379809,4490
	44777	398766,9643	1379817,0880
	44778	398778,0880	1379820,5430
	44779	398774,7719	1379830,2340
	44780	398784,9354	1379834,8920
	44781	398801,2709	1379840,4130
	44782	398802,0237	1379834,0280
	44783	398821,6744	1379842,5370
	44784	398835,6102	1379848,7800
	44785	398853,4328	1379856,0960
	44786	398905,0038	1379876,8300
	44787	398921,6636	1379881,5020
	44788	398930,9112	1379881,0950
	44789	398946,1396	1379868,1640
	44790	398969,7597	1379868,3540
	44791	398971,0200	1379860,9200

## Сведения о границах территориальной зоны природных ландшафтов (Р-3)

Сведения о характерных точках границ объекта	№ точки	Координаты	
		X	Y
	44792	398973,2686	1379861,1766
	44793	398973,2850	1379860,1858
	44794	398973,2600	1379860,1900
	44795	398970,8500	1379852,4000
	44796	398973,4353	1379851,3219
	44797	398972,8790	1379851,0230
	44798	398972,6600	1379849,0080
	44799	398977,9530	1379846,2310
	44800	399017,4943	1379833,4999
	44801	399017,5200	1379833,4900
	44802	399038,0900	1379826,0600
	44803	399038,2743	1379836,5826
	44804	399045,3215	1379837,6320
	44805	399046,5660	1379820,9320
	44806	399045,3600	1379820,8700
	44807	399045,0690	1379817,9100
	44808	399053,5300	1379811,4200
	44809	399061,8550	1379805,4860
	44810	399085,5200	1379789,7600
	44811	399086,3540	1379790,2180
	44812	399105,2470	1379791,1780
	44813	399105,6648	1379776,1770
	44814	399135,8414	1379776,5219
	44815	399110,0700	1379771,6900
	44816	399102,4500	1379770,2000
	44817	399085,1000	1379781,9300
	44818	399085,0947	1379781,9328
	44819	399085,1800	1379782,9700
	44820	399084,8752	1379783,7195
	44821	399084,5730	1379784,4730
	44822	399058,8369	1379800,7326
	44823	399052,4815	1379804,7490
	44824	399033,1630	1379822,1990
	44825	399027,2834	1379824,4169
	44826	398993,6100	1379837,1200
	44827	398981,4400	1379843,2667
	44828	398957,1040	1379855,5600
	44829	398927,2110	1379866,0900
	44830	398900,7330	1379867,4520
	44831	398900,7308	1379867,4500
	44832	398900,7300	1379867,4500
	44833	398896,5100	1379863,5600
	44834	398893,6000	1379852,5000

## Сведения о границах территориальной зоны природных ландшафтов (Р-3)

Сведения о характерных точках границ объекта	№ точки	Координаты	
		X	Y
	44835	398893,0700	1379845,3700
	44836	398894,5975	1379844,6013
	44837	398889,3090	1379827,2830
	44838	398869,3730	1379826,9150
	44839	398869,3713	1379826,9100
	44840	398869,3700	1379826,9100
	44841	398868,0404	1379823,0812
	44842	398866,3855	1379822,7318
	44843	398860,9600	1379821,5900
	44844	398828,1000	1379819,4900
	44845	398821,7761	1379819,1954
	44846	398818,4480	1379819,0420
	44847	398818,4472	1379819,0403
	44848	398818,4400	1379819,0400
	44849	398810,1377	1379800,8960
	44850	398807,0560	1379794,1670
	44851	398805,5460	1379784,5660
	44852	398831,5300	1379719,2800
	44853	398831,5308	1379719,2785
	44854	398838,1206	1379707,1173
	44855	398850,2300	1379684,7700
	44856	398852,3700	1379640,8500
	44857	398851,8400	1379605,5200
	44858	398849,3825	1379599,1237
	44859	398848,1400	1379595,8900
	44860	398848,5019	1379595,5598
	44861	398851,7900	1379592,5600
	44862	398893,8834	1379601,0250
	44863	398997,2320	1379621,8030
	44864	399009,7637	1379625,5542
	44865	399019,5500	1379628,4800
	44866	399054,4800	1379639,7200
	44867	399073,1503	1379644,7988
	44868	399079,1090	1379646,4190
	44869	399079,0443	1379644,3937
	44870	399079,0400	1379644,2600
	44871	399079,0401	1379644,2600
	44872	399079,0400	1379644,2580
	44873	399079,8975	1379644,2600
	44874	399080,7600	1379644,2600
	44875	399080,7854	1379645,1706
	44876	399080,8390	1379646,7724
	44877	399085,2620	1379647,9520

## Сведения о границах территориальной зоны природных ландшафтов (Р-3)

Сведения о характерных точках границ объекта	№ точки	Координаты	
		X	Y
	44878	399101,4870	1379652,2770
	44879	399135,7610	1379662,7270
	44880	399135,5302	1379663,5442
	44881	399135,1958	1379664,7289
	44882	399135,2400	1379664,7400
	44883	399144,7100	1379666,5300
	44884	399209,6700	1379668,6300
	44885	399260,5000	1379667,2100
	44886	399321,4500	1379661,6200
	44887	399362,7000	1379656,5000
	44888	399513,5400	1379640,9700
	44889	399595,3800	1379642,8100
	44890	399635,3200	1379648,7700
	44891	399674,7400	1379657,6900
	44892	399706,2600	1379666,5600
	44893	399758,8300	1379686,9400
	44894	399800,2900	1379706,4600
	44895	399813,3700	1379714,3100
	44896	399813,0300	1379735,4400
	44897	399812,9400	1379744,3400
	44898	399812,0400	1379744,5300
	44899	399812,0525	1379746,8450
	44900	399833,5790	1379746,0420
	44901	399833,5798	1379746,0420
	44902	399833,5800	1379746,0400
	44903	399835,3587	1379745,9789
	44904	399862,3300	1379745,0230
	44905	399862,9430	1379745,0020
	44906	399864,0890	1379745,7970
	44907	399864,9280	1379746,9980
	44908	399873,4510	1379753,4400
	44909	399873,3750	1379751,1810
	44910	399873,1560	1379744,6730
	44911	399873,9659	1379744,5690
	44912	399873,9940	1379744,5970
	44913	399887,8700	1379742,8200
	44914	399895,7500	1379741,8000
	44915	399901,6500	1379745,8700
	44916	399907,7500	1379750,6000
	44917	399903,6800	1379753,4300
	44918	399902,9700	1379758,0300
	44919	399903,0800	1379760,6500
	44920	399903,5138	1379773,5820

## Сведения о границах территориальной зоны природных ландшафтов (Р-3)

Сведения о характерных точках границ объекта	№ точки	Координаты	
		X	Y
	44921	399906,0390	1379776,0620
	44922	399924,8400	1379775,3800
	44923	399929,0300	1379771,9500
	44924	399933,0300	1379772,4500
	44925	399944,2700	1379784,9200
	44926	399940,5700	1379793,1400
	44927	399938,6800	1379794,7800
	44928	399935,8906	1379794,7150
	44929	399936,3299	1379806,1050
	44930	399936,3676	1379806,1500
	44931	399936,5010	1379809,5880
	44932	399941,5020	1379815,0960
	44933	399941,4596	1379812,3090
	44934	399972,1156	1379849,3890
	44935	399971,0850	1379850,4430
	44936	399985,4080	1379867,5690
	44937	399985,3482	1379865,3950
	44938	399985,3763	1379865,4290
	44939	399984,8500	1379846,2100
	44940	399990,6500	1379838,4500
	44941	400005,5100	1379857,8100
	44942	400005,5187	1379858,8430
	44943	400035,6800	1379902,5100
	44944	400030,3900	1379905,0500
	44945	400018,7800	1379905,5700
	44946	400018,5735	1379905,5820
	44947	400021,4123	1379909,0160
	44948	400019,5390	1379909,8680
	44949	400020,6410	1379911,2550
	44950	400023,1727	1379911,1450
	44951	400023,2073	1379911,1870
	44952	400027,3100	1379911,0300
	44953	400044,4700	1379925,7900
	44954	400044,3700	1379934,5100
	44955	400044,3420	1379937,0530
	44956	400053,0769	1379947,9380
	44957	400023,5778	1379965,1610
	44958	400005,8607	1379978,0470
	44959	399999,4700	1379987,3500
	44960	400017,1000	1379996,8100
	44961	400017,1900	1380010,5700
	44962	400025,7300	1380015,9100
	44963	400042,0700	1380018,9200

## Сведения о границах территориальной зоны природных ландшафтов (Р-3)

Сведения о характерных точках границ объекта	№ точки	Координаты	
		X	Y
	44964	400044,5800	1380016,3900
	44965	400046,5700	1380013,0000
	44966	400051,4500	1380012,9500
	44967	400056,6200	1380013,8400
	44968	400064,4500	1380014,9100
	44969	400065,3800	1380024,2900
	44970	400064,8600	1380030,9200
	44971	400064,5000	1380035,4500
	44972	400094,9100	1380035,3800
	44973	400094,2800	1380031,8200
	44974	400117,7784	1380030,3860
	44975	400117,8700	1380030,3800
	44976	400117,1400	1380028,9200
	44977	400124,1200	1380028,6500
	44978	400131,4500	1380035,4500
	44979	400171,5700	1380084,0400
	44980	400158,1796	1380082,7390
	44981	400162,4153	1380088,2275
	44982	400179,9500	1380089,4800
	44983	400184,4900	1380105,0500
	44984	400176,0922	1380105,9498
	44985	400176,0925	1380105,9501
	44986	400176,1000	1380105,9500
	44987	400200,2700	1380140,7000
	44988	400213,6800	1380166,5800
	44989	400214,0700	1380167,3200
	44990	400220,6600	1380199,2100
	44991	400222,5400	1380209,7200
	44992	400222,7300	1380211,9800
	44993	400217,9200	1380212,5300
	44994	400217,6054	1380212,5275
	44995	400217,6054	1380212,5280
	44996	400216,9994	1380218,2060
	44997	400223,1900	1380217,8700
	44998	400223,2500	1380223,2300
	44999	400229,0300	1380252,4000
	45000	400230,3800	1380252,5800
	45001	400228,7200	1380260,7900
	45002	400211,1400	1380288,8400
	45003	400210,3800	1380289,6400
	45004	400210,2900	1380288,3600
	45005	400192,1200	1380292,6200
	45006	400191,2487	1380287,3010

## Сведения о границах территориальной зоны природных ландшафтов (Р-3)

Сведения о характерных точках границ объекта	№ точки	Координаты	
		X	Y
	45007	400172,7848	1380313,3050
	45008	400168,6527	1380316,5180
	45009	400161,6500	1380309,6800
	45010	400144,4477	1380312,1960
	45011	400114,7806	1380284,9340
	45012	400041,8156	1380246,4470
	45013	400022,5721	1380298,5650
	45014	400034,5993	1380346,6740
	45015	400056,2483	1380361,1060
	45016	400076,4324	1380388,2220
	45017	400090,3278	1380407,6120
	45018	400094,5317	1380413,4780
	45019	400193,1806	1380343,3610
	45020	400270,5419	1380267,4060
	45021	400259,4234	1380162,1300
	45022	400210,1458	1380101,8360
	45023	399975,0753	1379814,2140
	45024	399930,8192	1379766,4370
	45025	399892,6571	1379733,4680
	45026	399855,1168	1379706,9870
	45027	399801,6940	1379676,1030
	45028	399745,6899	1379650,4370
	45029	399686,2453	1379632,4430
	45030	399616,2029	1379619,1670
	45031	399555,1815	1379614,3420
	45032	399432,2177	1379621,6380
	45033	399316,4228	1379636,4630
	45034	399230,3094	1379644,4720
	45035	399158,9253	1379641,3490
	45036	398991,3631	1379613,3290
	45037	398547,7271	1379528,2860
	45038	398453,9640	1379516,9680
	44747	398448,2563	1379533,9650
	45039	398499,9400	1382634,0200
	45040	398509,8800	1382672,7600
	45041	398519,8000	1382711,5200
	45042	398516,0200	1382715,9000
	45043	398531,5700	1382763,4200
	45044	398607,6200	1382738,5400
	45045	398592,0600	1382691,0200
	45046	398582,5300	1382654,1500
	45047	398572,6100	1382615,4100
	45048	398536,2600	1382624,7000



## Сведения о границах территориальной зоны природных ландшафтов (Р-3)

Сведения о характерных точках границ объекта	№ точки	Координаты	
		X	Y
	45039	398499,9400	1382634,0200
	45049	398556,8125	1379480,1640
	45050	398556,8231	1379480,1658
	45051	398608,4800	1379409,9000
	45052	398615,5276	1379402,4732
	45053	398608,4719	1379409,8950
	45049	398556,8125	1379480,1640
	45054	398568,4500	1382566,9100
	45055	398578,3700	1382605,6700
	45056	398614,7000	1382596,3600
	45057	398651,0200	1382587,0600
	45058	398687,3500	1382577,7600
	45059	398725,0000	1382568,1100
	45060	398716,6700	1382535,4300
	45061	398698,2800	1382533,6600
	45062	398677,4300	1382539,0000
	45063	398641,1000	1382548,3000
	45064	398604,7800	1382557,6000
	45054	398568,4500	1382566,9100
	45065	398580,3600	1382613,4200
	45066	398590,2800	1382652,1800
	45067	398600,2000	1382690,9200
	45068	398636,5300	1382681,6100
	45069	398672,8600	1382672,3100
	45070	398709,1900	1382663,0100
	45071	398745,5200	1382653,7000
	45072	398781,8600	1382644,4000
	45073	398836,3500	1382630,4400
	45074	398829,7400	1382604,6200
	45075	398823,1100	1382578,7700
	45076	398816,5100	1382552,9400
	45077	398762,0000	1382566,9000
	45078	398725,6800	1382576,2000
	45079	398689,3500	1382585,5100
	45080	398653,0200	1382594,8100
	45081	398616,6900	1382604,1100
	45065	398580,3600	1382613,4200
	45082	398595,4080	1380139,2800
	45083	398595,4130	1380139,2800
	45084	398598,2780	1380142,1300
	45085	398609,6970	1380153,4880
	45086	398657,6070	1380178,5920
	45087	398657,6110	1380178,5950

## Сведения о границах территориальной зоны природных ландшафтов (Р-3)

Сведения о характерных точках границ объекта	№ точки	Координаты	
		X	Y
	45088	398657,6150	1380178,5980
	45089	398677,3830	1380188,9560
	45090	398713,5387	1380192,8446
	45091	398657,6200	1380178,6000
	45092	398602,4200	1380139,3700
	45093	398595,4200	1380139,2800
	45094	398597,8627	1380127,1954
	45095	398597,8583	1380127,1937
	45082	398595,4080	1380139,2800
	45096	398595,8813	1379388,0360
	45097	398604,8726	1379394,1814
	45098	398595,8900	1379388,0300
	45099	398616,0200	1379361,9000
	45100	398630,1300	1379372,7900
	45101	398652,4899	1379340,5901
	45102	398652,4841	1379340,5950
	45103	398630,1300	1379372,7840
	45104	398616,0248	1379361,8920
	45096	398595,8813	1379388,0360
	45105	398611,0411	1379489,4386
	45106	398626,3582	1379492,0330
	45107	398656,9739	1379497,8980
	45108	398626,3700	1379492,0300
	45105	398611,0411	1379489,4386
	45109	398613,3800	1379470,4200
	45110	398618,9000	1379475,1600
	45111	398623,6300	1379469,6900
	45112	398618,1000	1379464,9300
	45109	398613,3800	1379470,4200
	45113	398624,0200	1382720,9500
	45114	398642,0500	1382753,5700
	45115	398679,7600	1382748,3600
	45116	398714,5200	1382745,5800
	45117	398709,9000	1382734,7500
	45118	398707,4400	1382729,4400
	45119	398711,5500	1382718,2600
	45120	398710,4900	1382715,5800
	45121	398705,1100	1382703,3700
	45122	398666,5900	1382711,7900
	45123	398643,4400	1382716,7800
	45113	398624,0200	1382720,9500
	45124	398646,2800	1382845,7600
	45125	398656,9300	1382879,4900

## Сведения о границах территориальной зоны природных ландшафтов (Р-3)

Сведения о характерных точках границ объекта	№ точки	Координаты	
		X	Y
	45126	398683,9000	1382870,9200
	45127	398673,2200	1382837,2200
	45124	398646,2800	1382845,7600
	45128	398653,1082	1379340,0710
	45129	398681,6500	1379316,1100
	45130	398686,1654	1379310,4753
	45131	398681,6534	1379316,1050
	45128	398653,1082	1379340,0710
	45132	398654,0300	1379370,8200
	45133	398685,9500	1379394,9300
	45134	398714,7700	1379356,7400
	45135	398748,0100	1379379,1200
	45136	398778,1400	1379339,2200
	45137	398746,2100	1379315,1100
	45138	398714,2200	1379352,8300
	45139	398684,1600	1379330,9000
	45132	398654,0300	1379370,8200
	45140	398673,3154	1382878,2212
	45141	398699,4870	1382876,1360
	45142	398759,6610	1382859,4810
	45143	398787,3610	1382856,3970
	45144	398843,5670	1382842,3370
	45145	398864,3870	1382839,4530
	45146	398924,6040	1382822,5720
	45147	398947,8950	1382827,8860
	45148	398949,5429	1382828,1700
	45149	398959,5122	1382797,0976
	45150	398959,5200	1382797,1000
	45151	398968,1000	1382771,7700
	45152	398953,9800	1382767,3200
	45153	398939,2192	1382762,9527
	45154	398932,0700	1382788,8300
	45155	398947,3800	1382793,4400
	45156	398945,1400	1382800,4700
	45157	398931,8600	1382814,1100
	45158	398915,9700	1382813,6300
	45159	398915,4500	1382806,6000
	45160	398904,3400	1382806,2200
	45161	398902,7900	1382804,2300
	45162	398901,5400	1382798,0000
	45163	398891,5800	1382800,6500
	45164	398892,6900	1382805,5200
	45165	398865,6600	1382809,5600

## Сведения о границах территориальной зоны природных ландшафтов (Р-3)

Сведения о характерных точках границ объекта	№ точки	Координаты	
		X	Y
	45166	398866,7000	1382816,0500
	45167	398860,7600	1382817,5900
	45168	398863,8700	1382830,2700
	45169	398868,7500	1382828,9800
	45170	398869,4600	1382833,4300
	45171	398834,1500	1382838,1800
	45172	398815,1000	1382843,4600
	45173	398789,9700	1382850,8400
	45174	398762,9000	1382856,2400
	45175	398751,9400	1382858,9500
	45176	398749,8900	1382853,0200
	45177	398743,5400	1382834,7700
	45178	398739,8200	1382825,4200
	45179	398737,9200	1382819,2900
	45180	398737,1500	1382816,7400
	45181	398725,0100	1382821,0800
	45182	398684,6700	1382833,5400
	45183	398696,4700	1382872,5400
	45140	398673,3154	1382878,2212
	45184	398714,2900	1379291,0000
	45185	398746,2100	1379315,1100
	45186	398775,5300	1379276,2600
	45187	398808,2700	1379299,3000
	45188	398838,4000	1379259,4100
	45189	398806,4700	1379235,3000
	45190	398775,1600	1379274,2600
	45191	398744,4200	1379251,1100
	45184	398714,2900	1379291,0000
	45192	398719,9300	1382731,2000
	45193	398732,8800	1382760,1100
	45194	398736,2200	1382758,5400
	45195	398736,9600	1382757,5900
	45196	398757,8500	1382748,4600
	45197	398744,3500	1382720,1700
	45192	398719,9300	1382731,2000
	45198	398726,0700	1382763,2700
	45199	398727,4600	1382767,8900
	45200	398738,7600	1382792,1100
	45201	398739,6100	1382793,9200
	45202	398745,7200	1382807,0700
	45203	398748,3900	1382812,7700
	45204	398758,4000	1382808,2400
	45205	398755,8200	1382802,5000

## Сведения о границах территориальной зоны природных ландшафтов (Р-3)

Сведения о характерных точках границ объекта	№ точки	Координаты	
		X	Y
	45206	398752,6800	1382795,8000
	45207	398766,9300	1382788,4100
	45208	398759,0800	1382773,3000
	45209	398745,0300	1382780,8100
	45210	398735,4700	1382759,2100
	45211	398733,8500	1382760,9400
	45198	398726,0700	1382763,2700
	45212	398739,0670	1380197,5474
	45213	398745,9606	1380198,8180
	45214	398745,9608	1380198,8170
	45212	398739,0670	1380197,5474
	45215	398750,7600	1379212,3640
	45216	398751,3917	1379212,8763
	45217	398750,7620	1379212,3617
	45215	398750,7600	1379212,3640
	45218	398752,4900	1378464,5700
	45219	398798,0500	1378473,3800
	45220	398803,1300	1378449,1800
	45221	398756,4100	1378440,9900
	45218	398752,4900	1378464,5700
	45222	398757,0300	1382827,3400
	45223	398763,0200	1382845,5600
	45224	398787,8000	1382837,3900
	45225	398781,7900	1382819,1700
	45222	398757,0300	1382827,3400
	45226	398757,5270	1379204,5112
	45227	398772,8400	1379186,7500
	45228	398768,5220	1379181,4125
	45229	398768,5217	1379181,4130
	45230	398772,8322	1379186,7500
	45226	398757,5270	1379204,5112
	45231	398760,2500	1378418,0300
	45232	398807,9500	1378426,4000
	45233	398812,1000	1378405,8500
	45234	398763,7200	1378397,0300
	45231	398760,2500	1378418,0300
	45235	398772,6298	1379176,2291
	45236	398774,8600	1379174,4600
	45237	398783,6500	1379163,1000
	45238	398797,8000	1379144,5100
	45239	398799,2313	1379142,4525
	45240	398797,7968	1379144,5090
	45241	398783,6413	1379163,0940

## Сведения о границах территориальной зоны природных ландшафтов (Р-3)

Сведения о характерных точках границ объекта	№ точки	Координаты	
		X	Y
	45242	398774,8592	1379174,4580
	45235	398772,6298	1379176,2291
	45243	398787,7100	1379346,4400
	45244	398801,8700	1379357,1500
	45245	398819,6500	1379370,5700
	45246	398789,5000	1379410,4400
	45247	398821,4300	1379434,5500
	45248	398851,5600	1379394,6800
	45249	398819,7500	1379370,4000
	45250	398849,6900	1379330,7500
	45251	398881,6900	1379354,7400
	45252	398911,8400	1379314,8600
	45253	398879,8900	1379290,7500
	45254	398849,7800	1379330,6300
	45255	398830,8900	1379316,3700
	45256	398817,8600	1379306,5200
	45243	398787,7100	1379346,4400
	45257	398793,5000	1379186,1000
	45258	398825,4200	1379210,2100
	45259	398855,8300	1379171,6100
	45260	398887,4800	1379194,4200
	45261	398917,6100	1379154,5000
	45262	398886,2400	1379130,3500
	45263	398915,7600	1379092,4000
	45264	398947,7400	1379114,6100
	45265	398977,8700	1379074,7100
	45266	398947,1600	1379050,3200
	45267	398976,2500	1379011,3800
	45268	399008,0000	1379034,7900
	45269	399038,1300	1378994,9200
	45270	399007,7800	1378970,6000
	45271	399036,3600	1378930,8900
	45272	399068,2800	1378954,9800
	45273	399098,4100	1378915,1000
	45274	399128,5300	1378875,5200
	45275	399096,6200	1378851,0600
	45276	399064,6900	1378826,9500
	45277	399034,5600	1378866,8800
	45278	399004,4100	1378906,7600
	45279	398989,3800	1378926,6900
	45280	398983,2500	1378921,8800
	45281	398975,4200	1378915,6800
	45282	398975,4094	1378915,6715

## Сведения о границах территориальной зоны природных ландшафтов (Р-3)

Сведения о характерных точках границ объекта	№ точки	Координаты	
		X	Y
	45283	398951,2350	1378947,2320
	45284	398951,2333	1378947,2320
	45285	398948,8516	1378945,8080
	45286	398940,9597	1378958,5180
	45287	398925,1956	1378978,5570
	45288	398924,1471	1378986,0450
	45289	398906,7908	1379012,0789
	45290	398924,1600	1378986,0500
	45291	398925,2100	1378978,5600
	45292	398940,9700	1378958,5200
	45293	398948,8600	1378945,8200
	45294	398951,2400	1378947,2400
	45295	398960,5000	1378953,5500
	45296	398966,2000	1378957,3400
	45297	398974,3000	1378946,6800
	45298	399004,9500	1378970,8900
	45299	398975,9800	1379010,0300
	45300	398944,1500	1378986,5800
	45301	398914,0400	1379026,4900
	45302	398945,9600	1379050,6000
	45303	398915,4100	1379088,6200
	45304	398883,8900	1379066,3900
	45305	398853,7600	1379106,3100
	45306	398885,6800	1379130,4000
	45307	398855,3200	1379168,3200
	45308	398823,6300	1379146,1800
	45257	398793,5000	1379186,1000
	45309	398796,7815	1379140,1430
	45310	398799,5589	1379141,9816
	45311	398799,5600	1379141,9800
	45312	398796,7900	1379140,1400
	45313	398813,5962	1379120,0996
	45309	398796,7815	1379140,1430
	45314	398803,0000	1382814,2400
	45315	398808,1300	1382836,1600
	45316	398817,9800	1382832,5200
	45317	398831,8300	1382829,0100
	45318	398826,6200	1382808,1800
	45314	398803,0000	1382814,2400
	45319	398805,3300	1378474,7500
	45320	398859,1900	1378485,2300
	45321	398862,8900	1378465,8900
	45322	398809,3200	1378455,3700

## Сведения о границах территориальной зоны природных ландшафтов (Р-3)

Сведения о характерных точках границ объекта	№ точки	Координаты	
		X	Y
	45319	398805,3300	1378474,7500
	45323	398806,0700	1379504,7300
	45324	398807,0900	1379504,9000
	45325	398807,2600	1379503,8600
	45326	398806,2400	1379503,6900
	45323	398806,0700	1379504,7300
	45327	398809,4500	1378454,5800
	45328	398862,9400	1378465,1700
	45329	398867,1500	1378443,0800
	45330	398814,0400	1378432,6100
	45327	398809,4500	1378454,5800
	45331	398822,8800	1382545,6300
	45332	398833,2200	1382586,0000
	45333	398882,4600	1382573,4200
	45334	398862,8000	1382549,4500
	45331	398822,8800	1382545,6300
	45335	398823,0914	1379109,0986
	45336	398825,8585	1379107,2079
	45337	398825,8555	1379107,1930
	45335	398823,0914	1379109,0986
	45338	398826,0580	1379108,1698
	45339	398826,0600	1379108,1800
	45340	398828,6770	1379107,7854
	45338	398826,0580	1379108,1698
	45341	398829,9433	1379107,0522
	45342	398832,1300	1379104,8500
	45343	398836,8828	1379098,4297
	45344	398832,1216	1379104,8390
	45341	398829,9433	1379107,0522
	45345	398830,2300	1382806,4700
	45346	398834,8500	1382829,3400
	45347	398860,0300	1382824,4300
	45348	398855,5500	1382800,9300
	45349	398841,1800	1382803,1800
	45345	398830,2300	1382806,4700
	45350	398838,2701	1379095,9574
	45351	398839,9767	1379093,2552
	45352	398839,9702	1379093,2500
	45350	398838,2701	1379095,9574
	45353	398839,7700	1382611,5700
	45354	398845,2200	1382632,8500
	45355	398851,3400	1382656,7600
	45356	398920,8000	1382628,7400



## Сведения о границах территориальной зоны природных ландшафтов (Р-3)

Сведения о характерных точках границ объекта	№ точки	Координаты	
		X	Y
	45357	398920,6500	1382635,9900
	45358	398942,8200	1382641,9400
	45359	398950,3100	1382610,3000
	45360	398951,5100	1382605,3200
	45361	398955,0600	1382592,0200
	45362	398957,3900	1382581,9500
	45363	398921,3400	1382575,5400
	45364	398921,3700	1382593,3700
	45365	398921,3300	1382604,2100
	45366	398920,9700	1382620,4200
	45367	398916,2500	1382614,6500
	45368	398900,8400	1382595,8500
	45353	398839,7700	1382611,5700
	45369	398839,9600	1381021,1600
	45370	398922,4700	1381122,4900
	45371	398957,7200	1381091,8000
	45372	398875,5590	1380992,4208
	45369	398839,9600	1381021,1600
	45373	398840,9630	1379094,0344
	45374	398840,9700	1379094,0400
	45375	398847,4800	1379082,1800
	45376	398848,1426	1379079,9768
	45377	398847,4663	1379082,1660
	45373	398840,9630	1379094,0344
	45378	398848,2830	1379079,5223
	45379	398849,1900	1379080,2100
	45380	398849,2344	1379080,2449
	45381	398849,1773	1379080,2000
	45382	398848,2859	1379079,5130
	45378	398848,2830	1379079,5223
	45383	398852,5887	1379082,8790
	45384	398852,5900	1379082,8800
	45385	398852,9000	1379082,4600
	45386	398857,1100	1379076,2500
	45387	398857,1058	1379076,2469
	45388	398852,8915	1379082,4450
	45383	398852,5887	1379082,8790
	45389	398856,3719	1379075,7220
	45390	398856,7194	1379075,9664
	45391	398856,3800	1379075,7200
	45392	398875,9900	1379049,3200
	45393	398874,8669	1379048,5249
	45394	398874,8668	1379048,5250

## Сведения о границах территориальной зоны природных ландшафтов (Р-3)

Сведения о характерных точках границ объекта	№ точки	Координаты	
		X	Y
	45395	398875,9819	1379049,3250
	45389	398856,3719	1379075,7220
	45396	398866,9200	1379241,5600
	45397	398878,1100	1379249,9900
	45398	398898,8400	1379265,6700
	45399	398928,9000	1379225,8400
	45400	398960,9000	1379249,8600
	45401	398991,0500	1379209,9400
	45402	398959,1000	1379185,8500
	45403	398928,8300	1379225,6500
	45404	398907,1000	1379209,2300
	45405	398897,0500	1379201,6400
	45396	398866,9200	1379241,5600
	45406	398874,9859	1378279,9387
	45407	398902,7700	1378280,7400
	45408	398906,6600	1378267,7000
	45409	398906,6574	1378267,6870
	45410	398901,5002	1378267,9340
	45411	398880,4865	1378265,2770
	45406	398874,9859	1378279,9387
	45412	398889,7221	1379028,8018
	45413	398900,1388	1379014,9816
	45414	398900,1341	1379014,9780
	45412	398889,7221	1379028,8018
	45415	398900,5578	1379015,3000
	45416	398903,2600	1379017,3700
	45417	398903,2671	1379017,3593
	45415	398900,5578	1379015,3000
	45418	398927,2000	1379161,7400
	45419	398936,1000	1379168,4700
	45420	398959,1000	1379185,8500
	45421	398989,2600	1379145,9500
	45422	398965,1000	1379127,7100
	45423	398957,3300	1379121,8400
	45418	398927,2000	1379161,7400
	45424	398937,5600	1382695,9100
	45425	398958,8500	1382702,6700
	45426	398952,4700	1382720,4300
	45427	398945,8430	1382738,3819
	45428	398955,5160	1382741,2540
	45429	398956,9620	1382741,7350
	45430	398958,6010	1382742,2830
	45431	398963,6080	1382743,9250

## Сведения о границах территориальной зоны природных ландшафтов (Р-3)

Сведения о характерных точках границ объекта	№ точки	Координаты	
		X	Y
	45432	398973,4820	1382747,1080
	45433	398975,7960	1382747,8670
	45434	398982,3000	1382729,5960
	45435	398988,7790	1382711,3240
	45436	398995,0820	1382693,7340
	45437	399000,5430	1382678,4550
	45438	399004,4060	1382667,4770
	45439	399020,1983	1382667,4770
	45440	399021,9350	1382662,2240
	45441	399023,9980	1382655,6980
	45442	399022,6180	1382655,2600
	45443	399023,7570	1382651,6390
	45444	399026,1510	1382652,3980
	45445	399026,8410	1382650,1970
	45446	399030,5086	1382650,4430
	45447	399033,3448	1382641,9300
	45448	399062,8872	1382612,1008
	45449	399054,1800	1382612,6700
	45450	399049,8900	1382612,9500
	45451	399022,8100	1382624,1600
	45452	399008,6800	1382631,9300
	45453	398985,9100	1382649,1800
	45454	398979,2900	1382671,5800
	45455	398969,6800	1382668,4600
	45456	398968,3800	1382672,6200
	45457	398947,1800	1382665,8200
	45424	398937,5600	1382695,9100
	45458	398973,6862	1378914,2910
	45459	398973,9381	1378914,4911
	45460	398973,7000	1378914,3000
	45461	399002,4200	1378876,7700
	45462	399011,8100	1378884,1500
	45463	399013,4800	1378882,0400
	45464	399033,2000	1378856,0000
	45465	399028,4200	1378849,3700
	45466	399027,4327	1378848,0124
	45467	399028,4183	1378849,3730
	45468	399033,1981	1378856,0020
	45469	399013,4728	1378882,0410
	45470	399011,8137	1378884,1370
	45471	399002,4118	1378876,7550
	45458	398973,6862	1378914,2910
	45472	398986,3100	1379537,4100

## Сведения о границах территориальной зоны природных ландшафтов (Р-3)

Сведения о характерных точках границ объекта	№ точки	Координаты	
		X	Y
	45473	398987,3600	1379537,5800
	45474	398987,5200	1379536,5500
	45475	398986,4800	1379536,3900
	45472	398986,3100	1379537,4100
	45476	398987,4600	1379081,9300
	45477	398994,1000	1379086,9500
	45478	399019,3900	1379106,0400
	45479	399049,5200	1379066,1400
	45480	399081,4400	1379090,2300
	45481	399111,5700	1379050,3500
	45482	399079,6500	1379026,2400
	45483	399049,3900	1379065,7800
	45484	399023,1100	1379046,1900
	45485	399017,5700	1379042,0300
	45476	398987,4600	1379081,9300
	45486	398989,2600	1379145,9500
	45487	399021,1800	1379170,0400
	45488	399051,3100	1379130,1400
	45489	399019,3900	1379106,0400
	45486	398989,2600	1379145,9500
	45490	398996,6300	1381273,0100
	45491	398997,2600	1381293,8900
	45492	399019,8200	1381297,8700
	45493	399020,0200	1381275,1800
	45490	398996,6300	1381273,0100
	45494	398999,1500	1381225,1400
	45495	398999,6600	1381264,6200
	45496	399019,7100	1381264,8100
	45497	399019,5800	1381225,2400
	45494	398999,1500	1381225,1400
	45498	399000,0200	1382562,0900
	45499	399029,0900	1382569,4800
	45500	399041,3700	1382521,0000
	45501	399012,3000	1382513,6200
	45498	399000,0200	1382562,0900
	45502	399013,3328	1380358,7660
	45503	399028,2656	1380383,3639
	45504	399288,3701	1380102,5746
	45505	399254,1587	1380079,4320
	45506	399156,3970	1380188,5920
	45507	399148,1410	1380201,3060
	45508	399148,1390	1380201,3090
	45509	399148,1400	1380201,3100

## Сведения о границах территориальной зоны природных ландшафтов (Р-3)

Сведения о характерных точках границ объекта	№ точки	Координаты	
		X	Y
	45510	399148,1344	1380201,3170
	45511	399139,9243	1380214,5530
	45512	399139,9100	1380214,5800
	45513	399139,9087	1380214,5780
	45514	399139,9070	1380214,5810
	45515	399137,7042	1380233,7920
	45516	399093,9390	1380283,1210
	45517	399079,1380	1380298,5240
	45518	399079,0765	1380298,5910
	45519	399082,0500	1380301,2400
	45520	399067,5500	1380320,9500
	45521	399064,0437	1380315,0760
	45522	399030,1999	1380352,1880
	45502	399013,3328	1380358,7660
	45523	399026,6044	1378845,3073
	45524	399028,3600	1378842,5700
	45525	399030,0360	1378840,5947
	45526	399028,3467	1378842,5620
	45523	399026,6044	1378845,3073
	45527	399034,0103	1378838,7701
	45528	399034,0600	1378838,7500
	45529	399034,0600	1378838,7499
	45527	399034,0103	1378838,7701
	45530	399035,1955	1378837,3399
	45531	399038,0700	1378833,7700
	45532	399039,7333	1378832,6116
	45533	399038,0573	1378833,7650
	45530	399035,1955	1378837,3399
	45534	399045,1533	1378824,8003
	45535	399047,2200	1378824,9900
	45536	399051,8600	1378819,8200
	45537	399070,9900	1378801,6100
	45538	399116,6789	1378771,9845
	45539	399070,9919	1378801,5990
	45540	399051,8617	1378819,8070
	45541	399047,2080	1378824,9770
	45542	399045,1549	1378824,7980
	45534	399045,1533	1378824,8003
	45543	399059,8700	1378350,9300
	45544	399123,6435	1378364,4765
	45545	399123,6600	1378364,4600
	45546	399130,0630	1378346,3290
	45547	399131,9460	1378337,7400

## Сведения о границах территориальной зоны природных ландшафтов (Р-3)

Сведения о характерных точках границ объекта	№ точки	Координаты	
		X	Y
	45548	399220,0250	1378246,5090
	45549	399233,8030	1378235,0910
	45550	399267,7505	1378206,9580
	45551	399267,7600	1378206,9600
	45552	399267,7555	1378206,9551
	45553	399263,4300	1378202,3400
	45554	399246,4600	1378202,9400
	45555	399197,0700	1378204,6900
	45556	399179,2000	1378206,0000
	45557	399180,8000	1378189,5700
	45558	399191,4800	1378189,4100
	45559	399190,8600	1378147,3500
	45560	399190,0400	1378092,8818
	45561	399190,0341	1378092,8820
	45562	399189,9822	1378089,4060
	45563	399181,4725	1378089,5330
	45564	399167,8488	1378089,4560
	45565	399161,0440	1378089,3360
	45566	399160,3577	1378089,4390
	45567	399159,0510	1378089,6350
	45568	399126,0220	1378089,5220
	45569	399121,8128	1378089,3490
	45570	399087,7590	1378087,9530
	45571	399085,3043	1378087,5370
	45572	399089,9853	1378090,8980
	45573	399090,3564	1378115,7660
	45574	399090,2820	1378115,7690
	45575	399088,8690	1378183,5830
	45576	399088,6494	1378194,1040
	45577	399088,6500	1378194,1200
	45578	399088,3100	1378210,3300
	45579	399087,4100	1378229,2800
	45580	399065,7300	1378227,8000
	45581	399065,4100	1378235,3200
	45582	399064,7300	1378250,6800
	45583	399060,6100	1378345,5200
	45543	399059,8700	1378350,9300
	45584	399068,9564	1382577,7260
	45585	399101,6955	1382571,3350
	45586	399116,9272	1382552,3923
	45587	399082,7600	1382548,0300
	45588	399069,5900	1382574,1300
	45584	399068,9564	1382577,7260

## Сведения о границах территориальной зоны природных ландшафтов (Р-3)

Сведения о характерных точках границ объекта	№ точки	Координаты	
		X	Y
	45589	399072,9147	1379577,5779
	45590	399147,7483	1379591,9140
	45591	399206,1945	1379594,2630
	45592	399236,6974	1379593,4700
	45593	399206,2000	1379594,2600
	45594	399147,7600	1379591,9100
	45589	399072,9147	1379577,5779
	45595	399134,6200	1381548,2500
	45596	399145,4500	1381572,9500
	45597	399174,4900	1381560,2500
	45598	399170,9400	1381551,8600
	45599	399171,8600	1381551,4700
	45600	399164,8700	1381534,9700
	45595	399134,6200	1381548,2500
	45601	399168,5800	1379570,6000
	45602	399169,6500	1379570,6400
	45603	399169,6900	1379569,5800
	45604	399168,6300	1379569,5400
	45601	399168,5800	1379570,6000
	45605	399180,9602	1378730,3171
	45606	399193,4400	1378739,0500
	45607	399200,7500	1378730,1000
	45608	399200,9960	1378730,2476
	45609	399200,7476	1378730,0930
	45610	399193,4340	1378739,0390
	45611	399193,4324	1378739,0380
	45612	399193,4310	1378739,0400
	45613	399180,9604	1378730,3170
	45605	399180,9602	1378730,3171
	45614	399221,8400	1382512,0900
	45615	399222,2616	1382518,8689
	45616	399234,8071	1382515,1950
	45617	399239,1885	1382505,3960
	45618	399242,7170	1382505,7620
	45619	399243,8194	1382502,2830
	45620	399247,8984	1382503,0440
	45621	399251,8672	1382485,8640
	45622	399247,3472	1382447,6990
	45623	399241,7290	1382411,8450
	45624	399256,1607	1382409,6750
	45625	399257,4160	1382403,8390
	45626	399252,4025	1382394,3898
	45627	399241,0900	1382400,2200

## Сведения о границах территориальной зоны природных ландшафтов (Р-3)

Сведения о характерных точках границ объекта	№ точки	Координаты	
		X	Y
	45628	399236,8300	1382499,4200
	45614	399221,8400	1382512,0900
	45629	399222,2627	1382518,8870
	45630	399224,2300	1382550,5200
	45631	399224,7400	1382572,8200
	45632	399231,3642	1382574,0450
	45633	399228,9642	1382567,6040
	45634	399235,0000	1382567,4140
	45635	399234,0629	1382559,6390
	45629	399222,2627	1382518,8870
	45636	399241,3300	1378812,4300
	45637	399248,4319	1378817,9542
	45638	399241,3308	1378812,4290
	45636	399241,3300	1378812,4300
	45639	399247,9820	1378766,3595
	45640	399264,9200	1378779,3900
	45641	399265,0249	1378779,5376
	45642	399264,9208	1378779,3890
	45639	399247,9820	1378766,3595
	45643	399252,4025	1382394,3898
	45644	399310,1858	1382366,0950
	45645	399330,9321	1382366,4600
	45646	399314,2400	1382362,5200
	45643	399252,4025	1382394,3898
	45647	399254,6101	1380729,5400
	45648	399254,6130	1380729,5480
	45649	399281,9182	1380750,0900
	45650	399281,9544	1380750,0780
	45651	399837,8606	1380568,1100
	45652	399977,1654	1380493,1650
	45653	399976,7518	1380492,5980
	45654	399961,7836	1380470,2910
	45655	399958,8323	1380463,9015
	45656	399961,7800	1380470,3000
	45657	399927,4200	1380488,4400
	45658	399850,7000	1380525,2300
	45659	399806,4800	1380543,2300
	45660	399707,1300	1380577,5800
	45661	399606,6100	1380611,2800
	45662	399471,4500	1380654,7100
	45663	399370,2300	1380689,1700
	45647	399254,6101	1380729,5400
	45664	399265,2500	1378837,5200



## Сведения о границах территориальной зоны природных ландшафтов (Р-3)

Сведения о характерных точках границ объекта	№ точки	Координаты	
		X	Y
	45665	399288,8400	1378855,3900
	45666	399313,2800	1378874,2500
	45667	399327,6144	1378885,0641
	45668	399313,2738	1378874,2370
	45669	399288,8380	1378855,3880
	45670	399265,2549	1378837,5132
	45664	399265,2500	1378837,5200
	45671	399265,9628	1379592,1111
	45672	399316,2552	1379587,5300
	45673	399344,3874	1379583,8171
	45674	399316,2700	1379587,5200
	45671	399265,9628	1379592,1111
	45675	399295,4701	1380094,9100
	45676	399357,8700	1380125,2200
	45677	399378,6500	1380131,4700
	45678	399376,5200	1380152,3100
	45679	399391,0308	1380157,1174
	45680	399394,5791	1380137,5930
	45681	399391,2718	1380126,5020
	45682	399363,0496	1380108,0170
	45683	399354,9540	1380094,2010
	45684	399335,9010	1380069,0490
	45685	399316,7475	1380086,0530
	45686	399295,4757	1380094,9040
	45675	399295,4701	1380094,9100
	45687	399298,4910	1380762,5170
	45688	399345,7954	1380797,8416
	45689	399364,8600	1380770,0800
	45690	399484,6700	1380729,0900
	45691	399720,2000	1380651,9800
	45692	399829,8600	1380614,0000
	45693	399875,2900	1380595,4900
	45694	399955,3200	1380557,8100
	45695	399973,0081	1380548,4910
	45696	399973,0058	1380548,4850
	45697	399973,0486	1380548,4380
	45698	399969,8900	1380540,3000
	45699	399990,3288	1380529,5240
	45700	399997,7688	1380521,3800
	45701	399988,6493	1380508,8920
	45702	399845,3473	1380585,6560
	45703	399298,5119	1380762,5100
	45687	399298,4910	1380762,5170

## Сведения о границах территориальной зоны природных ландшафтов (Р-3)

Сведения о характерных точках границ объекта	№ точки	Координаты	
		X	Y
	45704	399327,1900	1379559,5700
	45705	399327,2700	1379560,6100
	45706	399328,3000	1379560,5300
	45707	399328,2300	1379559,5000
	45704	399327,1900	1379559,5700
	45708	399333,6998	1382367,1132
	45709	399359,0867	1382380,3960
	45710	399370,4108	1382389,6240
	45711	399384,1920	1382413,5810
	45712	399465,2873	1382373,9720
	45713	399454,4276	1382352,5740
	45714	399473,9909	1382344,5045
	45715	399376,7300	1382377,2700
	45708	399333,6998	1382367,1132
	45716	399364,3319	1378913,4115
	45717	399384,2300	1378928,6800
	45718	399408,1900	1378947,1700
	45719	399432,3300	1378965,8700
	45720	399456,2800	1378984,6000
	45721	399457,0599	1378983,6028
	45722	399432,3335	1378965,8590
	45723	399408,1900	1378947,1660
	45724	399384,2295	1378928,6690
	45716	399364,3319	1378913,4115
	45725	399365,4242	1379581,0788
	45726	399460,6770	1379569,0320
	45727	399486,0688	1379567,7344
	45728	399460,6800	1379569,0200
	45725	399365,4242	1379581,0788
	45729	399391,8800	1380170,5000
	45730	399405,8200	1380176,0000
	45731	399400,3300	1380187,5200
	45732	399401,8000	1380192,4000
	45733	399399,6100	1380205,9400
	45734	399397,5000	1380215,0700
	45735	399416,9700	1380219,3000
	45736	399417,6300	1380200,2700
	45737	399419,4900	1380191,2400
	45738	399421,0600	1380175,8100
	45739	399422,4300	1380172,4100
	45740	399409,7000	1380168,1000
	45741	399394,4400	1380162,9200
	45729	399391,8800	1380170,5000

## Сведения о границах территориальной зоны природных ландшафтов (Р-3)

Сведения о характерных точках границ объекта	№ точки	Координаты	
		X	Y
	45742	399412,1100	1380257,2200
	45743	399452,4300	1380257,7200
	45744	399513,2300	1380258,4900
	45745	399549,6700	1380252,2900
	45746	399550,4100	1380262,0200
	45747	399554,2500	1380276,5800
	45748	399557,0000	1380287,7600
	45749	399561,6600	1380306,6200
	45750	399563,2800	1380311,8100
	45751	399565,4400	1380318,8000
	45752	399573,6100	1380335,5800
	45753	399613,3900	1380334,5500
	45754	399605,2900	1380310,4700
	45755	399597,0400	1380286,3900
	45756	399588,4700	1380261,2500
	45757	399605,0600	1380271,5600
	45758	399628,4700	1380289,0200
	45759	399687,8800	1380289,0100
	45760	399705,5500	1380333,9000
	45761	399685,3100	1380359,4200
	45762	399672,4100	1380375,6800
	45763	399691,5000	1380389,3800
	45764	399713,3000	1380379,7300
	45765	399721,9600	1380375,8800
	45766	399724,8800	1380383,6000
	45767	399723,4800	1380390,1200
	45768	399721,4200	1380391,5500
	45769	399722,2600	1380395,8200
	45770	399722,1596	1380396,3039
	45771	399722,3300	1380396,2000
	45772	399723,7100	1380403,2200
	45773	399755,8700	1380394,7600
	45774	399756,4400	1380394,7600
	45775	399757,4200	1380397,3200
	45776	399748,8900	1380402,8800
	45777	399768,3300	1380429,5600
	45778	399772,3000	1380434,7800
	45779	399772,6300	1380435,2100
	45780	399773,0300	1380435,7400
	45781	399773,6400	1380436,5300
	45782	399774,0700	1380436,4700
	45783	399774,3400	1380436,6200
	45784	399774,4000	1380436,9600

## Сведения о границах территориальной зоны природных ландшафтов (Р-3)

Сведения о характерных точках границ объекта	№ точки	Координаты	
		X	Y
	45785	399774,2400	1380437,3200
	45786	399777,2200	1380441,2100
	45787	399776,7900	1380441,7200
	45788	399776,9879	1380441,9580
	45789	399773,0000	1380446,1700
	45790	399800,6100	1380417,0100
	45791	399909,7649	1380417,2362
	45792	399909,7485	1380417,2245
	45793	399892,9883	1380417,1920
	45794	399866,8603	1380401,8140
	45795	399851,6468	1380401,8140
	45796	399852,3345	1380390,5840
	45797	399830,6330	1380382,9410
	45798	399825,1840	1380379,9700
	45799	399822,2450	1380377,3130
	45800	399820,0897	1380370,3900
	45801	399797,7104	1380346,0340
	45802	399794,7338	1380334,1820
	45803	399800,0255	1380325,1570
	45804	399801,5689	1380317,3280
	45805	399808,4039	1380307,5420
	45806	399816,5110	1380285,3000
	45807	399821,0080	1380262,1880
	45808	399827,2460	1380255,2790
	45809	399826,8010	1380247,6030
	45810	399826,3630	1380245,0040
	45811	399833,6990	1380242,7450
	45812	399836,5310	1380239,3870
	45813	399829,3480	1380222,6480
	45814	399817,5770	1380193,2650
	45815	399814,6170	1380182,9580
	45816	399813,9670	1380182,5200
	45817	399812,5140	1380172,7780
	45818	399811,0950	1380160,9990
	45819	399811,5870	1380160,8790
	45820	399807,4080	1380141,8300
	45821	399806,5470	1380142,1730
	45822	399801,9180	1380121,5460
	45823	399782,5105	1380097,3310
	45824	399745,6871	1380075,2850
	45825	399732,8048	1380077,1370
	45826	399732,5280	1380085,3350
	45827	399732,3930	1380091,8980

## Сведения о границах территориальной зоны природных ландшафтов (Р-3)

Сведения о характерных точках границ объекта	№ точки	Координаты	
		X	Y
	45828	399731,3261	1380106,3560
	45829	399732,0830	1380106,2570
	45830	399739,9010	1380132,0660
	45831	399742,2300	1380135,1680
	45832	399743,0370	1380136,6790
	45833	399747,2670	1380141,5740
	45834	399748,9900	1380149,2390
	45835	399743,3690	1380149,8080
	45836	399746,8360	1380176,2600
	45837	399745,7710	1380184,5970
	45838	399741,7520	1380193,0500
	45839	399740,8170	1380206,0660
	45840	399740,7630	1380206,7700
	45841	399736,7080	1380208,1870
	45842	399723,1990	1380211,9860
	45843	399701,4957	1380233,2780
	45844	399669,9571	1380233,0830
	45845	399668,6020	1380241,0990
	45846	399660,6310	1380243,0950
	45847	399659,8020	1380249,9750
	45848	399647,5340	1380237,6020
	45849	399626,9160	1380208,8540
	45850	399600,7887	1380217,8100
	45851	399600,1273	1380226,8350
	45852	399586,9532	1380226,3090
	45853	399567,2304	1380225,5210
	45854	399566,9900	1380229,3400
	45855	399566,9864	1380229,3390
	45856	399566,9860	1380229,3460
	45857	399547,6239	1380225,1150
	45858	399541,9800	1380223,8820
	45859	399544,6480	1380200,7920
	45860	399538,7320	1380199,9480
	45861	399537,5530	1380208,8070
	45862	399524,9380	1380205,9240
	45863	399523,0801	1380198,3810
	45864	399521,9710	1380193,8790
	45865	399514,8460	1380191,9730
	45866	399517,2796	1380218,9390
	45867	399471,3780	1380207,3840
	45868	399466,8080	1380208,9240
	45869	399464,7280	1380208,5840
	45870	399458,5480	1380210,5520

## Сведения о границах территориальной зоны природных ландшафтов (Р-3)

Сведения о характерных точках границ объекта	№ точки	Координаты	
		X	Y
	45871	399450,9340	1380211,8580
	45872	399449,1350	1380212,9790
	45873	399445,3760	1380215,8730
	45874	399439,3090	1380216,9470
	45875	399438,0030	1380219,7390
	45876	399426,6070	1380225,0640
	45877	399417,3498	1380226,3116
	45878	399416,9600	1380229,1000
	45742	399412,1100	1380257,2200
	45879	399437,6200	1379056,0300
	45880	399473,1400	1379083,7800
	45881	399491,6700	1379060,1000
	45882	399492,6200	1379059,1100
	45883	399510,6100	1379036,8700
	45884	399474,8000	1379009,7600
	45885	399474,7967	1379009,7641
	45886	399510,5979	1379036,8750
	45887	399492,6061	1379059,1080
	45888	399491,6706	1379060,0920
	45889	399473,1403	1379083,7730
	45890	399437,6261	1379056,0222
	45879	399437,6200	1379056,0300
	45891	399483,5066	1378949,7903
	45892	399484,0700	1378949,0700
	45893	399508,0415	1378966,8601
	45894	399484,4020	1378948,6370
	45891	399483,5066	1378949,7903
	45895	399486,7900	1379549,5100
	45896	399486,8300	1379550,5700
	45897	399487,8700	1379550,5100
	45898	399487,8100	1379549,4500
	45895	399486,7900	1379549,5100
	45899	399493,3900	1378986,4600
	45900	399528,9100	1379014,2600
	45901	399528,9130	1379014,2562
	45902	399493,3926	1378986,4620
	45903	399495,5145	1378983,6741
	45899	399493,3900	1378986,4600
	45904	399508,2123	1378966,9868
	45905	399508,2139	1378966,9881
	45906	399508,2136	1378966,9850
	45904	399508,2123	1378966,9868
	45907	399530,1023	1379012,7374

## Сведения о границах территориальной зоны природных ландшафтов (Р-3)

Сведения о характерных точках границ объекта	№ точки	Координаты	
		X	Y
	45908	399547,3900	1378990,6600
	45909	399565,8300	1378966,6400
	45910	399569,8763	1378961,0719
	45911	399565,8307	1378966,6380
	45912	399547,3754	1378990,6480
	45907	399530,1023	1379012,7374
	45913	399553,1092	1382314,4995
	45914	399573,7591	1382313,2070
	45915	399600,7741	1382324,4380
	45916	399625,2519	1382345,5500
	45917	399636,4766	1382363,8870
	45918	399638,5524	1382367,2770
	45919	399642,1514	1382374,9634
	45920	399747,2736	1382314,8710
	45921	399748,2297	1382316,5486
	45922	399774,0638	1382301,5608
	45923	399768,3400	1382291,9500
	45924	399750,4000	1382301,5400
	45925	399642,3900	1382362,7100
	45926	399616,7800	1382315,3600
	45927	399609,9800	1382318,3800
	45928	399586,0600	1382300,9400
	45913	399553,1092	1382314,4995
	45929	399573,2691	1378956,4440
	45930	399584,1500	1378942,3600
	45931	399602,6600	1378918,7400
	45932	399602,6200	1378918,3600
	45933	399621,1700	1378894,7200
	45934	399621,1563	1378894,6938
	45935	399621,1685	1378894,7180
	45936	399602,6074	1378918,3500
	45937	399602,6531	1378918,7290
	45938	399584,1519	1378942,3500
	45929	399573,2691	1378956,4440
	45939	399598,3210	1378407,5580
	45940	399598,3286	1378407,5640
	45941	399797,6806	1378267,9427
	45939	399598,3210	1378407,5580
	45942	399598,8700	1377844,5800
	45943	399648,5000	1377863,3400
	45944	399648,5020	1377863,3430
	45945	399649,0270	1377855,9260
	45946	399649,0272	1377855,9180

## Сведения о границах территориальной зоны природных ландшафтов (Р-3)

Сведения о характерных точках границ объекта	№ точки	Координаты	
		X	Y
	45947	399645,8300	1377853,5300
	45948	399648,5000	1377825,9500
	45949	399650,1100	1377806,4600
	45950	399631,9900	1377803,0100
	45951	399631,6800	1377805,1700
	45952	399632,3000	1377805,2800
	45953	399629,9100	1377821,3300
	45954	399605,8000	1377817,3300
	45942	399598,8700	1377844,5800
	45955	399620,9624	1378894,3110
	45956	399620,9643	1378894,3147
	45957	399639,8800	1378871,0300
	45958	399639,8500	1378870,5700
	45959	399658,2900	1378846,2600
	45960	399662,0800	1378849,3200
	45961	399680,5200	1378825,0000
	45962	399681,4530	1378825,5410
	45963	399680,5197	1378824,9900
	45964	399662,0789	1378849,3090
	45965	399658,2825	1378846,2450
	45966	399639,8418	1378870,5650
	45967	399639,8786	1378871,0250
	45955	399620,9624	1378894,3110
	45968	399636,9100	1380813,0100
	45969	399665,6100	1380824,7700
	45970	399675,5100	1380799,4300
	45971	399671,9400	1380798,4700
	45972	399669,8700	1380803,0200
	45973	399644,3400	1380793,3600
	45968	399636,9100	1380813,0100
	45974	399643,8300	1378398,3500
	45975	399657,1455	1378411,3459
	45976	399643,8373	1378398,3442
	45974	399643,8300	1378398,3500
	45977	399649,8500	1379539,1900
	45978	399649,9000	1379540,2500
	45979	399650,9400	1379540,2000
	45980	399650,9100	1379539,1600
	45977	399649,8500	1379539,1900
	45981	399675,2413	1378373,0822
	45982	399685,0415	1378365,2040
	45983	399735,5312	1378377,6394
	45984	399685,0400	1378365,2000



## Сведения о границах территориальной зоны природных ландшафтов (Р-3)

Сведения о характерных точках границ объекта	№ точки	Координаты	
		X	Y
	45981	399675,2413	1378373,0822
	45985	399682,3918	1378826,0853
	45986	399682,4000	1378826,0900
	45987	399700,9900	1378802,6100
	45988	399701,1100	1378802,4300
	45989	399719,6400	1378778,6700
	45990	399738,1500	1378754,9900
	45991	399738,2107	1378754,8299
	45992	399738,1464	1378754,9860
	45993	399719,6361	1378778,6670
	45994	399701,1070	1378802,4280
	45995	399700,9896	1378802,6000
	45985	399682,3918	1378826,0853
	45996	399709,0000	1380437,3800
	45997	399710,8100	1380440,7000
	45998	399743,8062	1380455,6847
	45999	399740,8506	1380454,3420
	46000	399731,2300	1380440,9800
	46001	399720,7200	1380426,4100
	46002	399719,9500	1380425,4400
	46003	399717,0100	1380422,0000
	46004	399716,1200	1380421,5400
	46005	399717,1941	1380416,4750
	46006	399718,2500	1380412,2400
	46007	399715,4100	1380423,6300
	46008	399714,1900	1380424,8800
	46009	399709,2700	1380436,9200
	45996	399709,0000	1380437,3800
	46010	399738,8212	1379854,6852
	46011	399740,4825	1379863,0086
	46012	399742,0011	1379870,6070
	46013	399798,5170	1379871,0320
	46014	399798,5187	1379871,0319
	46015	399798,5200	1379871,0300
	46016	399806,6661	1379870,6421
	46017	399806,3920	1379858,2780
	46018	399813,1168	1379857,6800
	46019	399812,5303	1379836,8920
	46020	399812,5302	1379836,8775
	46021	399776,4000	1379827,7000
	46022	399749,3000	1379832,3900
	46023	399748,2840	1379828,0326
	46024	399749,3000	1379832,3954

## Сведения о границах территориальной зоны природных ландшафтов (Р-3)

Сведения о характерных точках границ объекта	№ точки	Координаты	
		X	Y
	46025	399749,3009	1379832,3950
	46026	399752,5120	1379846,1800
	46027	399743,6350	1379848,4610
	46028	399740,1645	1379849,3798
	46029	399740,1033	1379849,3960
	46030	399740,1350	1379849,6250
	46031	399740,1332	1379849,6320
	46032	399740,1400	1379849,6300
	46010	399738,8212	1379854,6852
	46033	399752,2191	1378736,8571
	46034	399756,7700	1378731,0400
	46035	399756,9900	1378731,0600
	46036	399770,9599	1378713,1425
	46037	399756,9830	1378731,0510
	46038	399756,7727	1378731,0340
	46033	399752,2191	1378736,8571
	46039	399776,6375	1378705,9008
	46040	399776,9000	1378705,7000
	46041	399800,1000	1378675,7500
	46042	399800,0891	1378675,7461
	46043	399776,8885	1378705,6890
	46039	399776,6375	1378705,9008
	46044	399780,4200	1379069,2400
	46045	399784,1000	1379070,1000
	46046	399784,3400	1379070,1600
	46047	399795,2600	1379072,8200
	46048	399803,0500	1379061,5000
	46049	399815,7700	1379051,7300
	46050	399857,4400	1379036,9400
	46051	399887,2200	1379020,9100
	46052	399899,4300	1378997,2100
	46053	399901,4400	1378992,7600
	46054	399904,5200	1378986,7100
	46055	399921,3800	1378947,6300
	46056	399922,8000	1378933,0700
	46057	399923,4700	1378926,0900
	46058	399974,4900	1378796,5700
	46059	399976,6300	1378765,3500
	46060	399984,7000	1378740,9500
	46061	399987,3200	1378740,8300
	46062	400005,5400	1378740,1100
	46063	400069,7100	1378782,9300
	46064	400154,7000	1378763,7100

## Сведения о границах территориальной зоны природных ландшафтов (Р-3)

Сведения о характерных точках границ объекта	№ точки	Координаты	
		X	Y
	46065	400248,5600	1378742,4900
	46066	400675,8300	1378783,3800
	46067	400699,9400	1378755,7000
	46068	400707,6300	1378746,8600
	46069	400708,8600	1378724,6600
	46070	401011,9100	1378717,5000
	46071	401283,4300	1378711,1100
	46072	401287,5700	1378711,0000
	46073	401730,9200	1378700,4900
	46074	401858,5000	1378696,3600
	46075	402352,1800	1378680,3800
	46076	402355,3200	1378793,1500
	46077	402355,3500	1378793,8100
	46078	402358,7400	1378915,0800
	46079	402360,9200	1379045,5800
	46080	402365,0400	1379153,5200
	46081	402366,3800	1379188,7600
	46082	402369,1800	1379289,3800
	46083	402371,1400	1379341,4000
	46084	402372,1200	1379417,7000
	46085	402379,7100	1379638,4900
	46086	402381,4000	1379725,9200
	46087	402384,8300	1379867,1800
	46088	402339,5600	1379864,8100
	46089	401948,1200	1379844,0500
	46090	401707,8100	1379830,2900
	46091	401608,6500	1379824,9900
	46092	401599,1000	1379824,4700
	46093	401459,1200	1379818,5400
	46094	401326,5200	1379816,1400
	46095	401306,7900	1379817,1100
	46096	401242,3100	1379820,2900
	46097	401215,9600	1379817,3600
	46098	401116,6400	1379821,7100
	46099	401086,1000	1379824,7600
	46100	401019,9500	1379838,3700
	46101	400948,1100	1379848,3500
	46102	400880,1700	1379864,1000
	46103	400840,1900	1379875,0800
	46104	400802,9700	1379886,7200
	46105	400765,2300	1379900,5800
	46106	400721,8400	1379919,1800
	46107	400709,9600	1379924,2100

## Сведения о границах территориальной зоны природных ландшафтов (Р-3)

Сведения о характерных точках границ объекта	№ точки	Координаты	
		X	Y
	46108	400687,8900	1379933,5600
	46109	400620,3100	1379965,3800
	46110	400581,8013	1379988,9830
	46111	400620,3122	1379965,3890
	46112	400649,2256	1379951,7680
	46113	400457,3382	1380104,6580
	46114	400423,9915	1380131,2280
	46115	400383,8045	1380145,2020
	46116	400377,9641	1380147,2320
	46117	400330,4833	1380155,9790
	46118	400381,0730	1380164,8900
	46119	400624,3593	1379995,5970
	46120	400716,5731	1379948,2210
	46121	400812,9775	1379910,1310
	46122	400868,4175	1379893,1220
	46123	400977,5047	1379871,3410
	46124	401107,9960	1379856,5270
	46125	401259,9923	1379844,8650
	46126	401456,2335	1379843,3840
	46127	404130,9893	1379989,2150
	46128	404515,7545	1380010,2810
	46129	404527,0053	1380002,6150
	46130	404525,4046	1379912,3150
	46131	404507,0292	1379912,6290
	46132	404431,7934	1379915,3790
	46133	404432,7021	1379953,9770
	46134	404433,2984	1379979,3050
	46135	404411,4780	1379977,9850
	46136	404387,3730	1379976,5280
	46137	404389,5300	1379990,8660
	46138	404370,1710	1379990,5040
	46139	404370,1560	1379991,7520
	46140	404356,0960	1379990,8440
	46141	404331,5430	1379989,8800
	46142	404322,1150	1379989,5370
	46143	404322,0310	1379988,6210
	46144	404301,1367	1379989,4220
	46145	404301,1300	1379989,1100
	46146	404298,1000	1379972,7000
	46147	404261,8100	1379978,3900
	46148	404263,6300	1379929,3000
	46149	404209,8100	1379928,0800
	46150	404209,8100	1379928,0900

## Сведения о границах территориальной зоны природных ландшафтов (Р-3)

Сведения о характерных точках границ объекта	№ точки	Координаты	
		X	Y
	46151	404181,7300	1379928,1900
	46152	404091,7000	1379928,5000
	46153	403785,6164	1379937,4610
	46154	403785,8200	1379943,2910
	46155	403786,0470	1379949,5040
	46156	403785,1340	1379951,4640
	46157	403784,3860	1379953,0730
	46158	403777,9660	1379956,7530
	46159	403772,3740	1379956,5850
	46160	403771,5200	1379959,1290
	46161	403768,7640	1379959,2310
	46162	403769,5490	1379956,7670
	46163	403769,2460	1379953,9020
	46164	403757,9670	1379953,3220
	46165	403739,3520	1379952,1390
	46166	403739,4910	1379948,9850
	46167	403722,4930	1379948,6860
	46168	403711,3350	1379948,4340
	46169	403711,2360	1379943,7550
	46170	403702,8520	1379943,7480
	46171	403702,1620	1379948,4010
	46172	403672,6630	1379945,9410
	46173	403668,2430	1379942,1890
	46174	403667,9660	1379939,5720
	46175	403655,4680	1379939,9590
	46176	403650,9750	1379938,5140
	46177	403641,0100	1379935,2030
	46178	403636,9220	1379933,8010
	46179	403624,7200	1379927,2420
	46180	403598,3521	1379908,1270
	46181	403598,2581	1379908,0588
	46182	403599,9300	1379911,9600
	46183	403609,3100	1379933,6400
	46184	403603,7500	1379933,3700
	46185	403570,9100	1379907,3500
	46186	403558,7300	1379908,7900
	46187	403553,0700	1379911,2200
	46188	403544,4100	1379918,2900
	46189	403544,7700	1379930,4900
	46190	403450,4300	1379925,8500
	46191	403439,4600	1379925,3200
	46192	403316,6000	1379918,1500
	46193	403262,2500	1379914,9600

## Сведения о границах территориальной зоны природных ландшафтов (Р-3)

Сведения о характерных точках границ объекта	№ точки	Координаты	
		X	Y
	46194	403224,2100	1379912,7400
	46195	403208,9300	1379911,9100
	46196	403198,5900	1379878,7600
	46197	403181,7100	1379881,4700
	46198	403171,5300	1379884,4200
	46199	403170,5000	1379885,1600
	46200	403043,6000	1379878,1700
	46201	403042,2400	1379902,7000
	46202	402879,0600	1379893,6700
	46203	402809,8300	1379889,8800
	46204	402657,0700	1379881,5400
	46205	402409,4500	1379868,4900
	46206	402404,1400	1379868,2100
	46207	402403,4200	1379840,9500
	46208	402400,8800	1379841,0100
	46209	402396,8900	1379725,1900
	46210	402386,3400	1379417,7100
	46211	402384,8200	1379299,8100
	46212	402379,3300	1379155,4400
	46213	402375,1200	1379045,1800
	46214	402370,8900	1378793,4800
	46215	402370,4700	1378769,3400
	46216	402367,1200	1378665,6900
	46217	402351,7600	1378666,1800
	46218	401729,5600	1378686,3300
	46219	401283,1200	1378696,9100
	46220	401282,9700	1378689,6100
	46221	400856,9200	1378706,4500
	46222	400701,8600	1378710,1200
	46223	400693,4600	1378712,9100
	46224	400682,3900	1378716,5900
	46225	400661,3700	1378740,7500
	46226	400640,0700	1378765,1900
	46227	400496,6600	1378751,4700
	46228	400479,0300	1378749,7700
	46229	400247,6200	1378727,6200
	46230	400157,9000	1378747,9000
	46231	400072,6100	1378767,2000
	46232	400060,8700	1378759,3300
	46233	400061,8200	1378756,9800
	46234	400064,8500	1378737,7700
	46235	400077,5300	1378657,2200
	46236	400110,8600	1378636,8400

## Сведения о границах территориальной зоны природных ландшафтов (Р-3)

Сведения о характерных точках границ объекта	№ точки	Координаты	
		X	Y
	46237	400125,8700	1378644,2400
	46238	400144,2300	1378645,5300
	46239	400159,2000	1378641,8400
	46240	400176,3500	1378642,2300
	46241	400183,8900	1378640,6400
	46242	400193,6500	1378633,8500
	46243	400195,1100	1378631,1500
	46244	400203,4600	1378623,9600
	46245	400212,5100	1378620,5000
	46246	400211,4700	1378617,5000
	46247	400217,9800	1378612,7400
	46248	400208,4200	1378601,1200
	46249	400187,4200	1378575,5900
	46250	400171,0500	1378565,6700
	46251	400175,3400	1378546,6200
	46252	400155,4200	1378542,5800
	46253	400143,0800	1378537,2000
	46254	400132,3161	1378532,4859
	46255	400146,6969	1378539,6330
	46256	400155,0598	1378542,9850
	46257	400173,9498	1378547,1650
	46258	400170,0361	1378566,0060
	46259	400187,0073	1378576,2560
	46260	400186,1162	1378580,1500
	46261	400201,4956	1378598,1450
	46262	400217,1442	1378611,9920
	46263	400206,2061	1378621,4870
	46264	400202,5645	1378623,3280
	46265	400195,0965	1378631,1360
	46266	400193,6466	1378633,8380
	46267	400185,5106	1378639,3460
	46268	400179,6895	1378641,3560
	46269	400173,2576	1378641,6450
	46270	400160,5716	1378641,0650
	46271	400152,5024	1378642,7240
	46272	400144,9220	1378644,4720
	46273	400136,8327	1378644,7850
	46274	400125,1073	1378643,2290
	46275	400125,7353	1378639,2000
	46276	400126,0322	1378637,6370
	46277	400115,0298	1378635,5700
	46278	400113,4738	1378634,2880
	46279	400110,9529	1378633,5170

## Сведения о границах территориальной зоны природных ландшафтов (Р-3)

Сведения о характерных точках границ объекта	№ точки	Координаты	
		X	Y
	46280	400099,8442	1378635,7670
	46281	400099,2813	1378638,1020
	46282	400087,4558	1378646,6680
	46283	400086,4233	1378647,3775
	46284	400086,1800	1378649,8700
	46285	400068,2500	1378661,7000
	46286	400061,6800	1378665,2200
	46287	400058,8900	1378665,6600
	46288	400058,3898	1378665,5349
	46289	400054,3513	1378681,8680
	46290	400058,1255	1378683,0330
	46291	400043,5991	1378702,3000
	46292	400043,8200	1378704,2190
	46293	400046,8158	1378705,3920
	46294	400063,3117	1378706,7150
	46295	400052,1894	1378738,4090
	46296	400028,9725	1378726,9820
	46297	400031,8889	1378719,8670
	46298	400018,2750	1378712,9470
	46299	400003,8426	1378690,3790
	46300	399998,2113	1378688,2840
	46301	399996,2693	1378686,8340
	46302	399993,4560	1378685,2440
	46303	399984,3506	1378676,8890
	46304	399978,8543	1378666,4790
	46305	399977,7508	1378661,2340
	46306	399978,1030	1378661,1090
	46307	399979,2617	1378658,9920
	46308	399981,4705	1378659,0170
	46309	399981,5124	1378655,7280
	46310	399982,4304	1378646,0610
	46311	399982,2395	1378646,0060
	46312	399985,6593	1378631,4680
	46313	399985,6222	1378631,4620
	46314	399987,8278	1378617,0630
	46315	399979,8585	1378614,2684
	46316	399979,6400	1378614,9600
	46317	399986,6000	1378617,1100
	46318	399984,1200	1378630,9700
	46319	399976,7200	1378660,1300
	46320	399978,1200	1378665,5500
	46321	399982,7700	1378675,4800
	46322	399982,0400	1378685,9300



## Сведения о границах территориальной зоны природных ландшафтов (Р-3)

Сведения о характерных точках границ объекта	№ точки	Координаты	
		X	Y
	46323	399957,3500	1378658,4000
	46324	399911,3400	1378659,6000
	46325	399843,4100	1378606,3700
	46326	399880,7500	1378552,0400
	46327	399889,9000	1378544,7600
	46328	399917,9193	1378478,5806
	46329	399889,8993	1378544,7520
	46330	399880,7461	1378552,0300
	46331	399843,4096	1378606,3680
	46332	399833,7535	1378617,8570
	46333	399833,7490	1378617,8540
	46334	399830,2480	1378622,0472
	46335	399833,7600	1378617,8500
	46336	399855,5600	1378634,8300
	46337	399851,7300	1378639,7700
	46338	399899,1500	1378676,6900
	46339	399954,8700	1378713,4700
	46340	399932,4000	1378757,4700
	46341	399921,4400	1378796,6800
	46342	399912,4300	1378818,9200
	46343	399891,5600	1378937,7700
	46344	399873,6100	1378963,7900
	46345	399874,8300	1378965,0300
	46346	399784,9800	1379021,8200
	46347	399784,5800	1379051,7300
	46348	399784,4100	1379052,0300
	46349	399782,3800	1379055,5200
	46044	399780,4200	1379069,2400
	46350	399781,0100	1379607,6300
	46351	399781,9400	1379608,1200
	46352	399782,4300	1379607,2100
	46353	399781,5200	1379606,7200
	46350	399781,0100	1379607,6300
	46354	399790,3924	1378672,2610
	46355	399790,4037	1378672,2650
	46356	399807,9800	1378648,7600
	46357	399809,8058	1378646,5671
	46358	399807,9752	1378648,7640
	46354	399790,3924	1378672,2610
	46359	399822,6300	1380434,2500
	46360	399831,1000	1380436,1400
	46361	399833,8600	1380423,8600
	46362	399825,3900	1380421,9400

## Сведения о границах территориальной зоны природных ландшафтов (Р-3)

Сведения о характерных точках границ объекта	№ точки	Координаты	
		X	Y
	46359	399822,6300	1380434,2500
	46363	399826,8514	1378316,9153
	46364	399828,4600	1378317,5600
	46365	399833,4400	1378316,0600
	46366	399931,3200	1378278,5500
	46367	399895,2200	1378226,7600
	46368	399888,9500	1378212,9500
	46369	399886,9776	1378211,8923
	46370	399888,9394	1378212,9530
	46371	399895,2065	1378226,7520
	46372	399931,3060	1378278,5440
	46373	399833,4368	1378316,0510
	46374	399828,4481	1378317,5450
	46363	399826,8514	1378316,9153
	46375	399848,5950	1382454,8950
	46376	399934,8260	1382605,6310
	46377	399934,8263	1382605,6320
	46378	399934,8981	1382605,5920
	46379	399995,6713	1382485,7490
	46380	400034,4386	1382430,1033
	46381	400028,9200	1382426,8500
	46382	400008,3800	1382444,9400
	46383	399988,4900	1382480,1100
	46384	399976,1900	1382474,0700
	46385	399945,6600	1382547,2400
	46386	399922,0600	1382501,7600
	46387	399915,3800	1382504,8600
	46388	399880,0192	1382454,6913
	46375	399848,5950	1382454,8950
	46389	399870,8633	1378435,2018
	46390	399924,4093	1378463,2516
	46391	399924,4100	1378463,2500
	46389	399870,8633	1378435,2018
	46392	399878,2782	1377626,8620
	46393	399879,2059	1377626,6956
	46394	399878,2800	1377626,8600
	46395	399879,1735	1377622,4391
	46392	399878,2782	1377626,8620
	46396	399881,4894	1377601,6970
	46397	399881,4956	1377602,7248
	46398	399881,4900	1377601,7100
	46399	399891,0395	1377554,0625
	46400	399891,0313	1377554,0600

## Сведения о границах территориальной зоны природных ландшафтов (Р-3)

Сведения о характерных точках границ объекта	№ точки	Координаты	
		X	Y
	46396	399881,4894	1377601,6970
	46401	399883,1379	1378200,3945
	46402	399885,3500	1378195,9200
	46403	399886,1600	1378184,2100
	46404	399891,9100	1378164,6400
	46405	399896,0000	1378140,1500
	46406	399886,7100	1378141,9100
	46407	399929,0300	1378101,3900
	46408	399957,4200	1378049,4600
	46409	399960,1059	1378043,6888
	46410	399957,4214	1378049,4500
	46411	399929,0278	1378101,3890
	46412	399886,7018	1378141,9160
	46413	399895,9948	1378140,1540
	46414	399891,9092	1378164,6390
	46415	399886,1499	1378184,1990
	46416	399885,3447	1378195,9230
	46401	399883,1379	1378200,3945
	46417	399883,3434	1377625,9612
	46418	399886,2303	1377637,2230
	46419	399890,0492	1377650,5080
	46420	399890,0593	1377650,5076
	46421	399886,2400	1377637,2200
	46422	399883,3500	1377625,9600
	46417	399883,3434	1377625,9612
	46423	399884,9535	1379669,7585
	46424	399896,0944	1379676,2090
	46425	399902,8345	1379681,6502
	46426	399896,1000	1379676,2100
	46423	399884,9535	1379669,7585
	46427	399891,2591	1377554,1288
	46428	399892,2500	1377554,4400
	46429	399901,2200	1377526,9200
	46430	399901,2143	1377526,9179
	46431	399892,2463	1377554,4270
	46427	399891,2591	1377554,1288
	46432	399893,7553	1377650,3637
	46433	399894,8529	1377650,3210
	46434	399926,6319	1377756,1330
	46435	399930,7544	1377767,0433
	46436	399926,6400	1377756,1400
	46437	399894,8600	1377650,3200
	46432	399893,7553	1377650,3637

## Сведения о границах территориальной зоны природных ландшафтов (Р-3)

Сведения о характерных точках границ объекта	№ точки	Координаты	
		X	Y
	46438	399897,5813	1377516,6830
	46439	399897,5817	1377516,6831
	46440	399897,6984	1377516,2046
	46441	399897,5820	1377516,6810
	46438	399897,5813	1377516,6830
	46442	399899,3266	1377509,7003
	46443	399902,3600	1377508,4200
	46444	399909,2978	1377503,9770
	46445	399902,3517	1377508,4080
	46442	399899,3266	1377509,7003
	46446	399900,8356	1377526,7840
	46447	399900,9641	1377526,8257
	46448	399900,8400	1377526,7800
	46449	399903,3900	1377518,4400
	46450	399901,9868	1377518,0168
	46451	399903,3816	1377518,4440
	46446	399900,8356	1377526,7840
	46452	399910,3280	1377470,8450
	46453	399910,9721	1377491,5200
	46454	399914,5680	1377492,3160
	46455	399911,0672	1377494,5710
	46456	399911,2946	1377501,8694
	46457	399916,9400	1377495,8600
	46458	399929,0900	1377492,4400
	46459	399946,7200	1377489,1900
	46460	399955,6500	1377485,2000
	46461	399973,5300	1377477,1700
	46462	400006,9800	1377479,0700
	46463	400030,3800	1377478,3600
	46464	400048,7300	1377475,9500
	46465	400058,8516	1377476,8649
	46466	400071,8872	1377464,5280
	46467	400033,9765	1377463,2290
	46468	399978,3237	1377464,1290
	46469	399977,2702	1377464,3140
	46470	399971,9421	1377463,9860
	46471	399954,6423	1377462,7520
	46472	399935,5455	1377468,0050
	46452	399910,3280	1377470,8450
	46473	399911,5629	1380417,2400
	46474	399911,5793	1380417,2400
	46475	399911,5695	1380417,2307
	46473	399911,5629	1380417,2400

## Сведения о границах территориальной зоны природных ландшафтов (Р-3)

Сведения о характерных точках границ объекта	№ точки	Координаты	
		X	Y
	46476	399912,5900	1379675,4400
	46477	399913,4400	1379676,0500
	46478	399914,0500	1379675,2000
	46479	399913,2000	1379674,5900
	46476	399912,5900	1379675,4400
	46480	399922,9500	1378475,1000
	46481	399935,3000	1378490,2031
	46482	399924,3233	1378476,3070
	46483	399946,5900	1378459,7390
	46484	399953,2327	1378467,1770
	46485	399956,6362	1378468,5400
	46486	399980,7594	1378479,2340
	46487	399986,0745	1378480,5390
	46488	399986,3385	1378479,6870
	46489	399990,0597	1378481,0130
	46490	399989,9255	1378481,4870
	46491	400000,3369	1378484,0430
	46492	399999,9503	1378486,0200
	46493	400021,6172	1378494,5860
	46494	400029,1717	1378497,4461
	46495	400026,4400	1378496,3400
	46496	400031,1500	1378476,8800
	46497	400036,4600	1378469,2400
	46498	399989,6000	1378458,9800
	46499	399974,5100	1378455,6600
	46500	399946,6600	1378458,4000
	46501	399935,3600	1378466,3500
	46480	399922,9500	1378475,1000
	46502	399931,0389	1377767,7971
	46503	399931,2450	1377768,4317
	46504	399931,0400	1377767,8000
	46502	399931,0389	1377767,7971
	46505	399931,9661	1378557,1765
	46506	399946,2008	1378548,7055
	46507	399946,1991	1378548,7030
	46505	399931,9661	1378557,1765
	46508	399939,9602	1377795,2709
	46509	399942,5267	1377803,1750
	46510	399944,0982	1377806,6583
	46511	399942,5300	1377803,1700
	46508	399939,9602	1377795,2709
	46512	399955,4635	1378558,4344
	46513	399961,0800	1378562,8800

## Сведения о границах территориальной зоны природных ландшафтов (Р-3)

Сведения о характерных точках границ объекта	№ точки	Координаты	
		X	Y
	46514	399976,5500	1378566,8100
	46515	399978,6500	1378573,7600
	46516	399985,0900	1378597,7100
	46517	399983,8534	1378601,6239
	46518	399985,4609	1378597,7980
	46519	399985,6051	1378592,9200
	46520	399981,8518	1378583,7880
	46521	399976,8059	1378566,8700
	46522	399976,5507	1378566,8050
	46523	399961,0833	1378562,8740
	46512	399955,4635	1378558,4344
	46524	399982,7799	1377826,8399
	46525	400005,0369	1377837,9770
	46526	400010,1060	1377864,0620
	46527	400013,0023	1377870,8199
	46528	400010,1100	1377864,0600
	46529	400005,0400	1377837,9700
	46524	399982,7799	1377826,8399
	46530	399984,8264	1382620,6587
	46531	400018,8100	1382592,6000
	46532	400050,0900	1382567,0400
	46533	400062,9700	1382542,6700
	46534	400064,6200	1382537,6200
	46535	400065,1852	1382535,8830
	46530	399984,8264	1382620,6587
	46536	399995,6408	1382681,7010
	46537	400017,2344	1382718,3240
	46538	400017,7800	1382710,0700
	46539	400019,5600	1382699,1900
	46540	400015,5800	1382685,5800
	46541	400008,1920	1382670,0446
	46542	400008,1862	1382670,0500
	46536	399995,6408	1382681,7010
	46543	400004,4770	1377952,5013
	46544	400008,4200	1377944,0200
	46545	400016,6100	1377915,3500
	46546	400017,1469	1377902,5548
	46547	400016,6064	1377915,3560
	46548	400008,4184	1377944,0160
	46543	400004,4770	1377952,5013
	46549	400010,9266	1382747,2960
	46550	400112,1230	1382928,0310
	46551	400115,6374	1382925,8534

## Сведения о границах территориальной зоны природных ландшафтов (Р-3)

Сведения о характерных точках границ объекта	№ точки	Координаты	
		X	Y
	46552	400112,3470	1382919,9030
	46553	400103,8600	1382904,5300
	46554	400038,3000	1382773,8400
	46555	400019,0097	1382740,1808
	46549	400010,9266	1382747,2960
	46556	400053,5629	1378506,6803
	46557	400068,7183	1378512,4170
	46558	400078,9918	1378516,0730
	46559	400084,2306	1378526,9210
	46560	400095,0775	1378521,3480
	46561	400098,5181	1378519,4640
	46562	400100,1155	1378519,6010
	46563	400100,8130	1378518,6930
	46564	400101,8713	1378517,8960
	46565	400116,0958	1378522,9040
	46566	400116,4215	1378524,2500
	46567	400124,6169	1378528,6590
	46568	400128,5695	1378530,6233
	46569	400120,5800	1378524,4000
	46570	400102,3500	1378517,4900
	46571	400093,4400	1378516,7000
	46572	400082,9300	1378521,8400
	46573	400080,7300	1378516,1700
	46574	400069,6800	1378511,9100
	46556	400053,5629	1378506,6803
	46575	400106,1570	1380429,7009
	46576	400106,1571	1380429,7010
	46577	400111,2959	1380436,8720
	46578	400129,8656	1380443,1650
	46579	400184,1000	1380400,7900
	46580	400237,0200	1380357,2100
	46581	400260,8400	1380337,6100
	46582	400280,6500	1380322,2100
	46583	400287,9700	1380316,5200
	46584	400289,0700	1380317,8300
	46585	400298,4800	1380321,2500
	46586	400339,8500	1380336,2500
	46587	400365,4900	1380345,5100
	46588	400406,8700	1380336,6100
	46589	400446,4500	1380328,0400
	46590	400434,0400	1380307,7800
	46591	400423,0100	1380289,7200
	46592	400413,1000	1380276,9500

## Сведения о границах территориальной зоны природных ландшафтов (Р-3)

Сведения о характерных точках границ объекта	№ точки	Координаты	
		X	Y
	46593	400392,2600	1380250,1200
	46594	400387,8900	1380237,9600
	46595	400385,2000	1380230,4200
	46596	400759,5000	1379975,1200
	46597	400762,7500	1379982,5000
	46598	400762,8400	1379982,7400
	46599	400792,2600	1379970,3900
	46600	400827,0900	1379956,8900
	46601	400861,9700	1379946,1500
	46602	400897,3100	1379936,4200
	46603	400960,3100	1379921,9000
	46604	401026,7400	1379912,7300
	46605	401159,7100	1379900,8000
	46606	401210,0300	1379896,2700
	46607	401308,4600	1379891,6200
	46608	401327,4900	1379890,7300
	46609	401458,9300	1379892,8500
	46610	401595,0900	1379898,8400
	46611	401609,7800	1379899,6100
	46612	401708,1800	1379904,7600
	46613	401954,7800	1379919,0000
	46614	402299,9200	1379937,5200
	46615	402386,6600	1379942,0600
	46616	402386,7800	1379947,0400
	46617	402406,2700	1379946,5100
	46618	402406,1800	1379943,0900
	46619	402410,5700	1379943,3300
	46620	402659,3700	1379956,3800
	46621	402793,5800	1379963,7200
	46622	402824,6100	1379970,4800
	46623	402871,9100	1379976,2100
	46624	402896,4500	1379969,3200
	46625	402967,4200	1379973,2100
	46626	403035,9700	1379976,9600
	46627	403036,2600	1380007,2900
	46628	403075,0200	1380000,0900
	46629	403150,8000	1380004,2000
	46630	403151,3400	1379989,8900
	46631	403244,0400	1379994,9000
	46632	403320,3900	1380061,9400
	46633	403450,6000	1380067,7600
	46634	403573,1900	1380073,2300
	46635	403687,1800	1380197,1900



## Сведения о границах территориальной зоны природных ландшафтов (Р-3)

Сведения о характерных точках границ объекта	№ точки	Координаты	
		X	Y
	46636	403676,7200	1380218,7500
	46637	403701,6700	1380243,1500
	46638	403726,5300	1380224,2900
	46639	403909,1300	1380240,6700
	46640	403940,8000	1380250,5800
	46641	403982,2800	1380200,2900
	46642	404295,9900	1380199,7100
	46643	404297,0300	1380269,2500
	46644	404437,0300	1380267,1600
	46645	404437,2200	1380280,1600
	46646	404453,2200	1380279,9200
	46647	404451,8500	1380188,3200
	46648	404509,2211	1380177,3130
	46649	404506,2320	1380159,0548
	46650	404479,4800	1380164,1900
	46651	404477,8701	1380056,2372
	46652	404457,8800	1380055,6900
	46653	404451,7900	1380055,3000
	46654	404451,8700	1380136,9100
	46655	404380,1100	1380137,9800
	46656	404378,8600	1380054,5100
	46657	404389,9600	1380053,0800
	46658	404412,5800	1380052,8000
	46659	404311,4420	1380046,3410
	46660	404203,5700	1380040,4980
	46661	404201,5850	1380040,3890
	46662	404165,3840	1380038,4250
	46663	404163,3800	1380038,3190
	46664	404012,1790	1380030,1320
	46665	403983,9020	1380028,5990
	46666	403980,8550	1380028,4420
	46667	403922,8310	1380025,2960
	46668	403921,6300	1380025,2190
	46669	403876,3190	1380022,7670
	46670	403872,2670	1380022,5440
	46671	403851,1010	1380021,4010
	46672	403849,7470	1380021,3360
	46673	403841,1290	1380020,8720
	46674	403839,7460	1380020,7990
	46675	403837,3660	1380020,6750
	46676	403837,3634	1380020,6797
	46677	403837,3700	1380020,6800
	46678	403865,4200	1380028,7600

## Сведения о границах территориальной зоны природных ландшафтов (Р-3)

Сведения о характерных точках границ объекта	№ точки	Координаты	
		X	Y
	46679	403953,0300	1380032,3900
	46680	404052,7800	1380038,3700
	46681	404160,6500	1380045,7400
	46682	404208,9200	1380048,4000
	46683	404345,2500	1380055,3900
	46684	404364,0000	1380055,5700
	46685	404365,1800	1380143,2100
	46686	404295,1700	1380144,2500
	46687	404295,7500	1380183,2100
	46688	403951,8300	1380183,7800
	46689	403916,1500	1380227,0400
	46690	403728,2800	1380210,1800
	46691	403705,1800	1380185,0600
	46692	403699,5700	1380189,6900
	46693	403579,6800	1380059,2900
	46694	403449,8300	1380053,5100
	46695	403326,0000	1380047,9700
	46696	403259,8400	1379989,8900
	46697	403303,1290	1379992,4078
	46698	403290,0569	1379966,5620
	46699	403860,2387	1379999,4930
	46700	403860,2294	1379998,8700
	46701	403998,4333	1380006,1480
	46702	404446,8454	1380029,1300
	46703	404446,7978	1380026,2761
	46704	404129,8189	1380009,0690
	46705	401455,5443	1379863,3720
	46706	401261,0315	1379864,8380
	46707	401109,7999	1379876,4460
	46708	400980,5950	1379891,1030
	46709	400873,8007	1379912,3910
	46710	400819,0144	1379929,1990
	46711	400724,9268	1379966,3930
	46712	400634,0750	1380013,0820
	46713	400388,7490	1380190,7580
	46714	400205,7035	1380359,6370
	46575	400106,1570	1380429,7009
	46715	400182,7749	1379409,1233
	46716	400183,7454	1379409,4750
	46717	400183,7473	1379409,4754
	46715	400182,7749	1379409,1233
	46718	400197,0200	1379083,7600
	46719	400203,2500	1379084,3700

## Сведения о границах территориальной зоны природных ландшафтов (Р-3)

Сведения о характерных точках границ объекта	№ точки	Координаты	
		X	Y
	46720	400208,2200	1379091,9000
	46721	400255,0100	1379103,5400
	46722	400256,1400	1379093,7000
	46723	400253,9600	1379076,2700
	46724	400244,0400	1379049,6000
	46725	400210,4500	1379044,1200
	46726	400203,5800	1379065,2200
	46727	400198,3400	1379064,7000
	46718	400197,0200	1379083,7600
	46728	400217,7337	1380029,5257
	46729	400221,4800	1380023,4600
	46730	400226,8150	1380030,1160
	46731	400221,4818	1380023,4500
	46728	400217,7337	1380029,5257
	46732	400226,7249	1380046,5648
	46733	400243,1996	1380066,3700
	46734	400255,1554	1380077,1790
	46735	400270,0925	1380090,6832
	46736	400243,2100	1380066,3600
	46732	400226,7249	1380046,5648
	46737	400229,3232	1380033,3987
	46738	400231,9200	1380036,8900
	46739	400245,1000	1380033,5100
	46740	400263,6900	1380013,9100
	46741	400263,5600	1379972,0200
	46742	400268,5500	1379969,7100
	46743	400277,4478	1379973,4236
	46744	400268,5490	1379969,6970
	46745	400263,5526	1379972,0120
	46746	400263,6875	1380013,8980
	46747	400245,0864	1380033,5090
	46748	400231,9141	1380036,8770
	46737	400229,3232	1380033,3987
	46749	400248,1021	1379424,1788
	46750	400284,3020	1379441,3510
	46751	400303,7856	1379460,3166
	46752	400284,3100	1379441,3500
	46749	400248,1021	1379424,1788
	46753	400263,9436	1380131,5460
	46754	400276,2767	1380146,4310
	46755	400299,0341	1380150,4400
	46756	400269,1824	1380135,5310
	46753	400263,9436	1380131,5460

## Сведения о границах территориальной зоны природных ландшафтов (Р-3)

Сведения о характерных точках границ объекта	№ точки	Координаты	
		X	Y
	46757	400301,8795	1380010,1393
	46758	400301,8800	1380010,1400
	46759	400304,7720	1380007,7806
	46757	400301,8795	1380010,1393
	46760	400314,4632	1379596,3200
	46761	400383,6297	1379610,5220
	46762	400383,6300	1379610,5200
	46763	400314,4639	1379596,3170
	46760	400314,4632	1379596,3200
	46764	400315,6100	1379999,1873
	46765	400325,1600	1379992,3500
	46766	400338,2800	1379981,3900
	46767	400321,7000	1379948,1700
	46768	400356,6283	1379909,6200
	46769	400353,0970	1379913,5150
	46770	400321,6879	1379948,1600
	46771	400338,2768	1379981,3890
	46772	400325,1576	1379992,3370
	46764	400315,6100	1379999,1873
	46773	400315,8448	1380116,0442
	46774	400334,3992	1380123,7140
	46775	400357,4350	1380121,1217
	46776	400334,4000	1380123,7100
	46773	400315,8448	1380116,0442
	46777	400324,1792	1379555,1967
	46778	400325,4400	1379549,8800
	46779	400328,6933	1379536,9040
	46780	400325,4380	1379549,8690
	46777	400324,1792	1379555,1967
	46781	400330,7782	1383016,0510
	46782	400983,2483	1382645,1300
	46783	400983,2857	1382645,1090
	46784	404451,7871	1380671,1960
	46785	404521,7750	1380597,5490
	46786	404583,4534	1380476,1130
	46787	404604,0033	1380404,3560
	46788	404596,4980	1380402,2830
	46789	404596,4900	1380402,2900
	46790	404569,1700	1380479,1900
	46791	404535,4600	1380526,5800
	46792	404506,4100	1380561,6400
	46793	404503,3300	1380565,6100
	46794	404459,5600	1380616,1900

## Сведения о границах территориальной зоны природных ландшафтов (Р-3)

Сведения о характерных точках границ объекта	№ точки	Координаты	
		X	Y
	46795	404443,7400	1380632,4900
	46796	404398,7700	1380661,7700
	46797	404336,2100	1380696,4300
	46798	404277,7700	1380729,6200
	46799	403194,8400	1381344,4800
	46800	403194,8366	1381344,4686
	46801	403194,4351	1381345,2900
	46802	403169,9590	1381365,9910
	46803	403150,8402	1381370,4960
	46804	403083,2534	1381437,7810
	46805	403028,8689	1381469,3250
	46806	402978,3527	1381499,1610
	46807	402941,0064	1381522,1690
	46808	402908,0399	1381538,6510
	46809	402901,1286	1381544,2600
	46810	402817,1333	1381595,2990
	46811	402786,5695	1381611,4130
	46812	402724,2769	1381639,7230
	46813	402715,4815	1381635,1440
	46814	402708,2665	1381635,9520
	46815	402697,5588	1381632,9570
	46816	402693,4714	1381629,6760
	46817	402693,4718	1381629,6750
	46818	402693,4716	1381629,6748
	46819	401357,4185	1382390,5742
	46820	401363,9300	1382418,1700
	46821	401255,1230	1382479,1380
	46822	401255,1237	1382479,1410
	46823	401148,8526	1382543,4490
	46824	401135,3896	1382550,9400
	46825	401087,8000	1382579,9000
	46826	401079,7031	1382581,9260
	46827	400979,1457	1382637,8800
	46828	400696,5900	1382795,1040
	46829	400675,4994	1382779,9684
	46830	400675,4900	1382779,9800
	46831	400360,5600	1382960,4300
	46832	400332,8941	1382845,2455
	46833	400334,3312	1382886,8290
	46834	400331,6004	1382986,1470
	46781	400330,7782	1383016,0510
	46835	400331,6118	1383039,0910
	46836	400331,7907	1383043,3190

## Сведения о границах территориальной зоны природных ландшафтов (Р-3)

Сведения о характерных точках границ объекта	№ точки	Координаты	
		X	Y
	46837	400340,4200	1383038,4600
	46838	400342,5300	1383039,9400
	46839	400355,3100	1383067,6200
	46840	400649,7200	1382903,6200
	46841	400649,7225	1382903,6220
	46842	400660,0900	1382911,6600
	46843	400663,9824	1382932,2510
	46844	400669,4300	1382961,0700
	46845	400669,4306	1382961,0710
	46846	400675,4682	1382993,0070
	46847	400680,6893	1383011,1690
	46848	400680,6900	1383011,1700
	46849	400695,0000	1383060,9300
	46850	400712,8300	1383104,9400
	46851	400712,8264	1383104,9440
	46852	400720,5717	1383124,0490
	46853	400738,7691	1383151,7930
	46854	400711,9428	1383192,6110
	46855	400711,9400	1383192,6100
	46856	400689,3200	1383227,0300
	46857	400669,7000	1383263,7600
	46858	400636,9700	1383317,0100
	46859	400629,9300	1383351,5900
	46860	400623,2300	1383361,4700
	46861	400606,8900	1383421,3200
	46862	400619,4200	1383424,5100
	46863	400630,3894	1383445,9910
	46864	400633,1046	1383390,6150
	46865	400638,6735	1383373,5080
	46866	400646,1644	1383350,0990
	46867	400647,3980	1383345,7530
	46868	400642,4700	1383345,3760
	46869	400643,9260	1383328,9330
	46870	400649,1460	1383319,1360
	46871	400649,4270	1383319,1510
	46872	400669,0750	1383283,0520
	46873	400676,5460	1383268,2550
	46874	400726,2920	1383204,4680
	46875	400738,5707	1383214,6070
	46876	400756,3240	1383229,2660
	46877	400762,5250	1383250,5600
	46878	400778,5930	1383241,7750
	46879	400783,9510	1383241,2310

## Сведения о границах территориальной зоны природных ландшафтов (Р-3)

Сведения о характерных точках границ объекта	№ точки	Координаты	
		X	Y
	46880	400803,3950	1383252,1620
	46881	400805,0810	1383247,2020
	46882	400815,5340	1383251,1370
	46883	400813,3370	1383257,7540
	46884	400831,1560	1383267,7770
	46885	400837,5329	1383258,8670
	46886	400863,0729	1383270,2900
	46887	400881,6070	1383274,4130
	46888	400902,7580	1383280,3920
	46889	400914,1650	1383287,4140
	46890	400912,2912	1383292,3050
	46891	400910,1530	1383297,8860
	46892	400949,3760	1383309,8110
	46893	400948,7740	1383311,6390
	46894	400955,4060	1383315,1910
	46895	400958,2130	1383311,3360
	46896	401042,4699	1383352,8100
	46897	401057,1773	1383377,6800
	46898	401074,2055	1383400,3260
	46899	401079,7690	1383403,3050
	46900	401089,7410	1383408,6340
	46901	401093,6610	1383410,7370
	46902	401095,2630	1383411,6160
	46903	401095,2920	1383411,6160
	46904	401112,1480	1383421,0190
	46905	401111,3780	1383443,4700
	46906	401111,3380	1383443,4700
	46907	401110,7496	1383460,0340
	46908	401135,0931	1383495,2400
	46909	401169,6539	1383529,5570
	46910	401165,6690	1383533,9430
	46911	401171,8432	1383541,1720
	46912	401224,2620	1383571,3030
	46913	401231,2614	1383575,0070
	46914	401234,0124	1383579,2220
	46915	401234,5020	1383581,5990
	46916	401248,2780	1383587,4770
	46917	401251,0120	1383592,4370
	46918	401251,0890	1383594,2150
	46919	401251,1377	1383595,3330
	46920	401251,1580	1383595,3320
	46921	401257,0130	1383595,5180
	46922	401256,0530	1383621,3380

## Сведения о границах территориальной зоны природных ландшафтов (Р-3)

Сведения о характерных точках границ объекта	№ точки	Координаты	
		X	Y
	46923	401255,1990	1383643,1210
	46924	401254,1730	1383642,7850
	46925	401246,4570	1383642,3620
	46926	401240,0000	1383642,7420
	46927	401239,1460	1383662,7360
	46928	401247,9540	1383675,3510
	46929	401248,0740	1383677,6470
	46930	401251,2240	1383680,4420
	46931	401253,6370	1383681,7050
	46932	401252,4940	1383681,6910
	46933	401235,6913	1383680,6390
	46934	401236,2113	1383681,5590
	46935	401239,8648	1383686,2090
	46936	401246,2224	1383691,9380
	46937	401249,8792	1383696,8120
	46938	401251,7408	1383700,0700
	46939	401265,8280	1383701,1670
	46940	401263,8570	1383720,8880
	46941	401263,8563	1383720,8910
	46942	401265,1200	1383720,9320
	46943	401264,7400	1383726,9180
	46944	401264,5210	1383737,1710
	46945	401261,9370	1383741,4230
	46946	401259,8445	1383744,8650
	46947	401263,0855	1383771,2080
	46948	401259,1245	1383775,9710
	46949	401263,2092	1383779,4950
	46950	401267,2704	1383781,4500
	46951	401271,3217	1383782,7340
	46952	401276,0348	1383783,3350
	46953	401292,1695	1383783,7670
	46954	401280,5629	1383854,0135
	46955	401283,1800	1383858,6500
	46956	401284,9400	1383864,5900
	46957	401278,4948	1383866,5302
	46958	401278,4043	1383867,0780
	46959	401271,7266	1383868,7111
	46960	401271,1600	1383868,9000
	46961	401271,1321	1383868,8565
	46962	401252,0678	1383873,5190
	46963	401244,5887	1383874,6270
	46964	401244,6505	1383886,8460
	46965	401244,3028	1383893,5710



## Сведения о границах территориальной зоны природных ландшафтов (Р-3)

Сведения о характерных точках границ объекта	№ точки	Координаты	
		X	Y
	46966	401243,5406	1383902,5430
	46967	401242,0866	1383910,1810
	46968	401240,4018	1383917,3740
	46969	401238,2659	1383924,3500
	46970	401234,3851	1383934,4880
	46971	401223,9861	1383958,1640
	46972	401222,2980	1383965,1330
	46973	401221,2885	1383972,5400
	46974	401221,1848	1383980,6060
	46975	401221,5477	1383984,2070
	46976	401222,2100	1383985,3890
	46977	401221,6985	1383985,7040
	46978	401221,9737	1383988,4350
	46979	401223,6550	1383996,0260
	46980	401225,7675	1384002,4900
	46981	401234,2877	1384018,0440
	46982	401235,6983	1384022,5030
	46983	401235,0832	1384026,3200
	46984	401232,9005	1384030,1610
	46985	401231,1356	1384031,9790
	46986	401230,6505	1384042,5780
	46987	401283,1132	1384047,5560
	46988	401289,3739	1384046,7900
	46989	401290,7542	1384094,2590
	46990	401278,6671	1384124,9040
	46991	401270,1546	1384140,5700
	46992	401265,1381	1384150,2180
	46993	401325,8860	1384174,2160
	46994	401356,4130	1384125,9840
	46995	401369,7769	1384105,8480
	46996	401385,5474	1384096,8770
	46997	401396,3875	1384087,7550
	46998	401405,9040	1384079,9960
	46999	401412,0076	1384068,7050
	47000	401410,7342	1384058,4200
	47001	401403,8551	1384047,7700
	47002	401386,3833	1384047,8070
	47003	401369,4228	1384052,0920
	47004	401352,2686	1384043,3880
	47005	401340,5795	1384025,6420
	47006	401333,6453	1384017,6310
	47007	401331,7484	1384019,2770
	47008	401324,8759	1384024,0840

## Сведения о границах территориальной зоны природных ландшафтов (Р-3)

Сведения о характерных точках границ объекта	№ точки	Координаты	
		X	Y
	47009	401317,3149	1384027,7810
	47010	401311,7561	1384030,5520
	47011	401308,7812	1384026,3400
	47012	401315,1222	1384015,9410
	47013	401318,9729	1384003,7880
	47014	401324,1375	1383959,5820
	47015	401342,2613	1383928,1750
	47016	401344,2937	1383914,2560
	47017	401344,5545	1383901,7080
	47018	401344,1936	1383877,5210
	47019	401343,0772	1383862,7530
	47020	401341,2556	1383845,7560
	47021	401340,6960	1383842,2933
	47022	401339,6100	1383840,4400
	47023	401339,2900	1383836,4200
	47024	401339,1374	1383832,6493
	47025	401338,2941	1383827,4310
	47026	401340,9114	1383807,6800
	47027	401344,7455	1383807,1420
	47028	401346,2150	1383801,4070
	47029	401351,2950	1383800,4090
	47030	401345,0560	1383783,2010
	47031	401359,9659	1383771,8910
	47032	401365,2367	1383755,2550
	47033	401368,5545	1383739,8320
	47034	401371,4899	1383725,2020
	47035	401376,4665	1383715,2720
	47036	401387,9594	1383706,1330
	47037	401389,6085	1383707,0040
	47038	401390,7120	1383705,1420
	47039	401391,7310	1383703,4050
	47040	401406,6520	1383678,2340
	47041	401410,3204	1383671,7850
	47042	401350,5481	1383640,5130
	47043	401369,0490	1383606,2170
	47044	401406,8054	1383588,6620
	47045	401402,8730	1383528,6920
	47046	401477,6595	1383446,5830
	47047	401504,1804	1383414,1920
	47048	401507,6240	1383376,1110
	47049	401525,0285	1383336,8440
	47050	401515,4864	1383301,9030
	47051	401511,2443	1383284,0530

## Сведения о границах территориальной зоны природных ландшафтов (Р-3)

Сведения о характерных точках границ объекта	№ точки	Координаты	
		X	Y
	47052	401482,4324	1383229,4620
	47053	401458,2225	1383148,8040
	47054	401420,3051	1383077,5350
	47055	401476,3786	1382975,6290
	47056	401385,0859	1382958,5210
	47057	401353,1682	1382956,6200
	47058	401355,9756	1382963,7680
	47059	401357,8859	1382968,1920
	47060	401357,8880	1382968,1920
	47061	401363,6670	1382981,5800
	47062	401377,4080	1383012,9670
	47063	401381,9410	1383023,3730
	47064	401389,5950	1383041,6120
	47065	401392,5630	1383048,3320
	47066	401407,3276	1383082,6950
	47067	401409,6960	1383081,7910
	47068	401414,8570	1383079,8020
	47069	401418,1130	1383088,1640
	47070	401412,4440	1383090,0730
	47071	401422,6060	1383113,8750
	47072	401424,9580	1383123,5240
	47073	401439,0600	1383156,1830
	47074	401442,9800	1383154,4670
	47075	401455,6570	1383187,3570
	47076	401456,1570	1383188,6380
	47077	401454,3790	1383189,3680
	47078	401469,3920	1383225,0390
	47079	401472,7680	1383233,0620
	47080	401482,6670	1383256,5940
	47081	401483,4520	1383258,4730
	47082	401483,0410	1383258,6290
	47083	401497,0133	1383313,9280
	47084	401498,3490	1383329,1070
	47085	401482,0873	1383357,8250
	47086	401468,7096	1383387,8530
	47087	401468,8480	1383387,9280
	47088	401467,7621	1383389,9800
	47089	401467,2454	1383391,1400
	47090	401465,7619	1383393,7600
	47091	401465,7130	1383393,8520
	47092	401463,9610	1383397,1700
	47093	401463,6726	1383397,4490
	47094	401404,4156	1383502,0960

## Сведения о границах территориальной зоны природных ландшафтов (Р-3)

Сведения о характерных точках границ объекта	№ точки	Координаты	
		X	Y
	47095	401383,7548	1383528,4840
	47096	401385,7260	1383529,6650
	47097	401387,4420	1383530,6900
	47098	401386,7520	1383531,8360
	47099	401370,4730	1383559,4780
	47100	401369,2940	1383561,4960
	47101	401352,7050	1383590,7880
	47102	401351,3620	1383593,1560
	47103	401348,1500	1383591,3390
	47104	401348,1394	1383591,3330
	47105	401348,0633	1383591,4670
	47106	401345,2200	1383589,8600
	47107	401341,3333	1383596,5890
	47108	401318,1256	1383583,4480
	47109	401339,9620	1383544,8850
	47110	401328,6788	1383537,7460
	47111	401299,4382	1383521,1890
	47112	401291,8614	1383515,4480
	47113	401271,0180	1383504,1180
	47114	401272,8245	1383501,0250
	47115	401272,4156	1383500,7150
	47116	401252,7690	1383486,2400
	47117	401252,3660	1383496,3580
	47118	401249,0740	1383494,0590
	47119	401232,4590	1383482,4300
	47120	401235,7920	1383476,4000
	47121	401236,8382	1383474,5020
	47122	401236,7012	1383474,4010
	47123	401224,2651	1383465,0750
	47124	401224,6262	1383420,0500
	47125	401216,1200	1383414,2600
	47126	401164,8000	1383379,3300
	47127	401168,7100	1383372,7200
	47128	401175,6000	1383361,0900
	47129	401180,3084	1383353,1420
	47130	401152,5354	1383336,0030
	47131	401151,0646	1383333,4150
	47132	401148,4800	1383336,7800
	47133	401126,7635	1383365,0550
	47134	401112,4100	1383356,0970
	47135	401112,3988	1383356,0940
	47136	401106,1300	1383352,1800
	47137	401083,8900	1383338,1200

## Сведения о границах территориальной зоны природных ландшафтов (Р-3)

Сведения о характерных точках границ объекта	№ точки	Координаты	
		X	Y
	47138	401061,7500	1383324,3500
	47139	401065,1212	1383316,9410
	47140	401065,1212	1383316,9370
	47141	401065,1200	1383316,9400
	47142	401041,8800	1383300,4400
	47143	401035,0744	1383295,6080
	47144	401021,8506	1383314,4120
	47145	401012,6895	1383307,0910
	47146	401008,0170	1383303,3570
	47147	400963,4840	1383270,5040
	47148	400954,9392	1383264,1780
	47149	400948,8500	1383259,6700
	47150	400941,0502	1383255,2300
	47151	400940,7290	1383255,6700
	47152	400937,1490	1383260,4330
	47153	400917,5670	1383247,1660
	47154	400898,5570	1383234,3030
	47155	400880,2850	1383219,3640
	47156	400880,9521	1383218,4160
	47157	400874,6679	1383213,7930
	47158	400861,6700	1383204,3510
	47159	400842,3840	1383190,0870
	47160	400840,9790	1383188,6520
	47161	400824,6300	1383172,0190
	47162	400824,6252	1383172,0140
	47163	400810,5786	1383145,5420
	47164	400798,7850	1383127,9080
	47165	400792,1572	1383117,9980
	47166	400788,3542	1383096,3980
	47167	400772,5413	1383059,0010
	47168	400765,3969	1383042,1050
	47169	400746,5324	1382997,4924
	47170	400745,5668	1382981,2882
	47171	400745,2848	1382962,3900
	47172	400757,0636	1382962,2140
	47173	400756,0309	1382945,2260
	47174	400755,7444	1382926,0260
	47175	400768,3537	1382905,0340
	47176	400798,8824	1382876,4030
	47177	400814,0057	1382874,0940
	47178	400812,8927	1382865,6900
	47179	400811,7200	1382857,1670
	47180	400837,5880	1382853,3200

## Сведения о границах территориальной зоны природных ландшафтов (Р-3)

Сведения о характерных точках границ объекта	№ точки	Координаты	
		X	Y
	47181	400834,9943	1382833,3920
	47182	400841,1479	1382827,8030
	47183	400858,6023	1382818,8890
	47184	400857,4330	1382809,4250
	47185	400881,4240	1382806,1870
	47186	400911,0770	1382801,6830
	47187	400940,7510	1382797,1720
	47188	400970,4110	1382792,6600
	47189	400983,2590	1382790,7080
	47190	400999,0710	1382788,2990
	47191	401000,0670	1382788,1560
	47192	401018,9640	1382784,3350
	47193	401030,9280	1382781,9150
	47194	401032,6425	1382781,5680
	47195	401056,6420	1382781,2100
	47196	401070,0254	1382780,9630
	47197	401069,9840	1382779,5090
	47198	401054,9488	1382757,6930
	47199	401039,9800	1382735,9800
	47200	401019,2106	1382710,2550
	47201	401009,6812	1382698,4550
	47202	401008,1773	1382695,1310
	47203	400994,7500	1382665,4700
	47204	400994,7555	1382665,4670
	47205	400994,7022	1382665,3730
	47206	400994,6200	1382665,4200
	46835	400331,6118	1383039,0910
	47207	400369,2097	1379884,2640
	47208	400412,9200	1379787,7200
	47209	400452,9800	1379693,4400
	47210	400390,2313	1379680,4187
	47211	400452,9760	1379693,4470
	47212	400412,9126	1379787,7150
	47207	400369,2097	1379884,2640
	47213	400375,0047	1379677,2570
	47214	400375,0102	1379677,2582
	47215	400378,1122	1379653,2416
	47213	400375,0047	1379677,2570
	47216	400452,8319	1384915,2274
	47217	400499,7975	1384907,4060
	47218	400552,0300	1384898,7100
	47219	400593,5100	1384891,7700
	47220	400605,0281	1384889,0500

## Сведения о границах территориальной зоны природных ландшафтов (Р-3)

Сведения о характерных точках границ объекта	№ точки	Координаты	
		X	Y
	47221	400844,7056	1384661,7880
	47222	400859,5240	1384641,7980
	47223	401056,1750	1384413,5780
	47224	401063,3150	1384406,7050
	47225	401121,3653	1384347,8070
	47226	401122,9410	1384345,1730
	47227	401123,5827	1384345,5570
	47228	401168,7600	1384299,7200
	47229	401185,3670	1384280,8570
	47230	401187,6230	1384283,3350
	47231	401197,7000	1384294,3870
	47232	401197,3320	1384294,8510
	47233	401199,5035	1384296,3840
	47234	401198,7700	1384297,2700
	47235	401209,5100	1384305,1900
	47236	401210,4056	1384304,0806
	47237	401222,5400	1384289,0500
	47238	401230,9022	1384295,5960
	47239	401258,6495	1384269,2860
	47240	401207,1173	1384241,9510
	47241	401029,1816	1384395,1860
	47242	401026,7152	1384391,5480
	47243	401026,3653	1384391,8980
	47244	401002,6251	1384405,5784
	47245	400995,9100	1384410,3500
	47246	400995,4551	1384409,7101
	47247	400988,1095	1384413,9430
	47248	400997,1635	1384429,0900
	47249	400947,7901	1384472,7050
	47250	400894,0121	1384516,7350
	47251	400844,0797	1384551,5440
	47252	400647,4610	1384741,0780
	47253	400632,3534	1384745,9780
	47254	400529,5219	1384788,4470
	47255	400497,4645	1384802,5340
	47256	400497,2503	1384828,3970
	47257	400491,5035	1384856,3640
	47258	400514,2533	1384854,8250
	47259	400485,6164	1384882,9870
	47260	400487,7236	1384886,1410
	47261	400482,6885	1384891,8970
	47262	400475,8986	1384900,0400
	47263	400468,0970	1384900,2150

## Сведения о границах территориальной зоны природных ландшафтов (Р-3)

Сведения о характерных точках границ объекта	№ точки	Координаты	
		X	Y
	47216	400452,8319	1384915,2274
	47264	400480,3800	1379819,1200
	47265	400480,8200	1379820,0300
	47266	400481,7500	1379819,6200
	47267	400481,3200	1379818,6800
	47264	400480,3800	1379819,1200
	47268	400575,7543	1378614,9246
	47269	400580,9200	1378616,4100
	47270	400609,9900	1378620,6300
	47271	400610,7997	1378615,4390
	47272	400610,7982	1378615,4390
	47273	400609,9900	1378620,6200
	47274	400580,9100	1378616,4000
	47275	400575,7801	1378614,9250
	47268	400575,7543	1378614,9246
	47276	400625,2571	1383533,6920
	47277	400626,8451	1383512,8730
	47278	400627,4148	1383505,5410
	47279	400627,8222	1383499,3260
	47280	400629,6427	1383479,9640
	47281	400631,8707	1383448,8970
	47282	400631,8696	1383448,8950
	47283	400629,6400	1383479,9600
	47284	400627,8200	1383499,3200
	47285	400627,4100	1383505,5400
	47286	400626,8400	1383512,8700
	47276	400625,2571	1383533,6920
	47287	400631,9600	1379813,1800
	47288	400632,0200	1379814,2200
	47289	400633,0400	1379814,1600
	47290	400632,9800	1379813,1400
	47287	400631,9600	1379813,1800
	47291	400657,3700	1379137,7700
	47292	400658,0000	1379166,5800
	47293	400676,0700	1379165,6500
	47294	400685,5300	1379165,0900
	47295	400686,2900	1379165,0400
	47296	400688,4200	1379159,2300
	47297	400688,4900	1379142,8200
	47298	400688,5600	1379140,2200
	47299	400689,5500	1379135,9100
	47300	400691,4700	1379138,1800
	47301	400692,6200	1379128,4800



## Сведения о границах территориальной зоны природных ландшафтов (Р-3)

Сведения о характерных точках границ объекта	№ точки	Координаты	
		X	Y
	47302	400690,5200	1379128,3500
	47303	400691,6100	1379120,9700
	47304	400692,5900	1379121,1200
	47305	400692,9800	1379119,1500
	47306	400671,5700	1379114,7100
	47307	400664,1300	1379113,1600
	47308	400664,1500	1379133,7700
	47309	400659,0400	1379134,4600
	47310	400659,0500	1379137,7600
	47291	400657,3700	1379137,7700
	47311	400730,9100	1382872,0400
	47312	400730,9160	1382872,0400
	47313	400730,9160	1382872,0370
	47314	400761,8280	1382871,5730
	47315	400761,8279	1382871,5800
	47316	400761,8300	1382871,5800
	47317	400761,7700	1382893,9710
	47318	400761,7469	1382902,9440
	47319	400761,7410	1382905,2150
	47320	400748,0475	1382905,7650
	47321	400731,4200	1382906,4400
	47322	400731,4199	1382906,4340
	47323	400731,4170	1382906,4340
	47324	400731,2541	1382895,2530
	47311	400730,9100	1382872,0400
	47325	400732,5500	1380677,0000
	47326	400776,3900	1380688,2500
	47327	400780,2200	1380689,2300
	47328	400782,7600	1380678,3900
	47329	400734,2900	1380666,1900
	47325	400732,5500	1380677,0000
	47330	400831,8000	1379806,4900
	47331	400831,8600	1379807,5100
	47332	400832,8800	1379807,4800
	47333	400832,8200	1379806,4400
	47330	400831,8000	1379806,4900
	47334	400881,1500	1379980,7100
	47335	400908,0100	1379984,1500
	47336	400911,8600	1379984,6500
	47337	400914,1400	1379984,9400
	47338	400929,4500	1379986,7300
	47339	400930,5400	1379975,0300
	47340	400930,6600	1379973,7700

## Сведения о границах территориальной зоны природных ландшафтов (Р-3)

Сведения о характерных точках границ объекта	№ точки	Координаты	
		X	Y
	47341	400882,2600	1379967,7500
	47334	400881,1500	1379980,7100
	47342	400907,9900	1380978,7800
	47343	400917,2100	1381016,6100
	47344	400940,7700	1381016,0800
	47345	400941,5500	1380987,8600
	47346	400935,0400	1380978,1800
	47342	400907,9900	1380978,7800
	47347	401031,3400	1379799,7200
	47348	401031,3800	1379800,7600
	47349	401032,3900	1379800,7200
	47350	401032,3600	1379799,7000
	47347	401031,3400	1379799,7200
	47351	401210,5600	1379793,6200
	47352	401210,6200	1379794,6600
	47353	401211,6600	1379794,6000
	47354	401211,6000	1379793,5700
	47351	401210,5600	1379793,6200
	47355	401409,7700	1379787,5500
	47356	401409,8100	1379788,5700
	47357	401410,8500	1379788,5500
	47358	401410,8300	1379787,5100
	47355	401409,7700	1379787,5500
	47359	401427,2032	1376385,5860
	47360	401430,5171	1376392,3210
	47361	401453,0913	1376397,6970
	47362	401576,0856	1376361,2280
	47363	401617,9415	1376342,7510
	47364	401654,0593	1376322,5740
	47365	401712,1706	1376292,7870
	47366	401773,0994	1376259,3670
	47367	401834,7281	1376227,0460
	47368	401898,1995	1376196,5830
	47369	401993,9409	1376137,1370
	47370	402079,7047	1376062,3630
	47371	402172,2184	1375993,1430
	47372	402283,9391	1375895,0740
	47373	402385,8299	1375808,2190
	47374	402472,2751	1375739,0900
	47375	402492,1588	1375731,6530
	47376	402492,1589	1375731,6530
	47377	402492,1590	1375731,6530
	47378	402504,3276	1375733,6130

## Сведения о границах территориальной зоны природных ландшафтов (Р-3)

Сведения о характерных точках границ объекта	№ точки	Координаты	
		X	Y
	47379	402536,0657	1375754,9200
	47380	402552,8751	1375756,8110
	47381	402569,3915	1375762,9920
	47382	402580,4682	1375763,5400
	47383	402587,5010	1375756,2950
	47384	402594,4753	1375745,1220
	47385	402680,8457	1375718,8400
	47386	402714,4647	1375698,7010
	47387	402777,4510	1375660,6280
	47388	402789,8597	1375654,7300
	47389	402834,7792	1375626,2100
	47390	402894,8033	1375581,0410
	47391	403048,0335	1375489,1360
	47392	403147,2092	1375435,3300
	47393	403184,7738	1375416,7570
	47394	403184,7742	1375416,7570
	47395	403184,7742	1375416,7570
	47396	403201,5574	1375416,9930
	47397	403205,7533	1375417,0520
	47398	403210,1268	1375428,5900
	47399	403206,1427	1375443,1530
	47400	403181,2009	1375460,9300
	47401	403131,2734	1375493,5850
	47402	403075,4346	1375530,8580
	47403	403031,4614	1375561,7930
	47404	402977,3769	1375597,4110
	47405	402919,6096	1375640,2980
	47406	402863,8105	1375681,4760
	47407	402803,4444	1375728,0277
	47408	402830,9600	1375707,5200
	47409	402939,0000	1375648,3600
	47410	403115,3700	1375527,5100
	47411	403344,5500	1375391,7400
	47412	403482,5600	1375286,4600
	47413	403572,2300	1375213,1700
	47414	403748,8300	1375168,1700
	47415	403924,8000	1375162,3200
	47416	404064,1700	1375193,3700
	47417	404251,1700	1375207,3200
	47418	404368,3200	1375168,8700
	47419	404461,8200	1375136,7500
	47420	404332,4700	1375113,6700
	47421	404247,0500	1375116,5700

## Сведения о границах территориальной зоны природных ландшафтов (Р-3)

Сведения о характерных точках границ объекта	№ точки	Координаты	
		X	Y
	47422	404194,8800	1375091,1200
	47423	403966,3000	1375044,2600
	47424	403805,4400	1375042,1400
	47425	403596,1600	1375094,7300
	47426	403525,0300	1375130,6000
	47427	403474,7400	1375159,0900
	47428	403420,8400	1375241,4500
	47429	403379,3900	1375271,9800
	47430	403348,7300	1375284,9800
	47431	403316,2100	1375300,1300
	47432	403274,8600	1375323,5700
	47433	403255,1900	1375335,2800
	47434	403245,0800	1375360,4400
	47435	403228,8100	1375375,8700
	47436	403199,3400	1375394,3700
	47437	403176,0400	1375405,8800
	47438	403118,2100	1375430,0700
	47439	403067,8400	1375443,0200
	47440	402897,6800	1375465,1400
	47441	402660,8200	1375535,4100
	47442	402528,5200	1375597,8700
	47443	402433,2500	1375636,8200
	47444	402455,5700	1375618,0100
	47445	402488,4100	1375597,1100
	47446	402577,9400	1375535,0100
	47447	402657,4000	1375488,4100
	47448	403020,9700	1375298,4100
	47449	403135,1500	1375235,3800
	47450	403185,4000	1375193,3600
	47451	403345,2400	1375116,6200
	47452	403400,0600	1375091,9600
	47453	403654,0000	1374998,7700
	47454	403812,9400	1374943,0500
	47455	404001,1300	1374875,4500
	47456	404101,6100	1374840,7400
	47457	404121,7700	1374833,8600
	47458	404141,8000	1374827,0400
	47459	404309,8800	1374774,0400
	47460	404443,7673	1374748,5448
	47461	404434,7730	1374746,8600
	47462	404422,1722	1374747,0480
	47463	404377,0254	1374749,9410
	47464	404299,8947	1374774,0730

## Сведения о границах территориальной зоны природных ландшафтов (Р-3)

Сведения о характерных точках границ объекта	№ точки	Координаты	
		X	Y
	47465	404135,1012	1374826,2720
	47466	404049,2675	1374852,2520
	47467	403894,6358	1374906,7750
	47468	403659,1965	1374994,2370
	47469	403418,7352	1375083,6160
	47470	403220,7489	1375171,6430
	47471	403185,5482	1375193,2790
	47472	403185,3932	1375193,3540
	47473	403185,2990	1375193,4320
	47474	403105,0988	1375242,7290
	47475	402998,4904	1375303,4960
	47476	402921,4452	1375340,6330
	47477	402808,9459	1375403,2300
	47478	402721,4187	1375446,8790
	47479	402630,0667	1375498,2280
	47480	402557,8630	1375540,7230
	47481	402479,4257	1375596,1650
	47482	402408,8311	1375650,7750
	47483	402344,0971	1375715,2950
	47484	402271,1954	1375782,7940
	47485	402196,0454	1375843,1850
	47486	402140,7790	1375896,1390
	47487	402113,4949	1375910,1140
	47488	402105,8014	1375920,9400
	47489	402101,2886	1375929,5760
	47490	402079,6947	1375942,0380
	47491	402055,6037	1375963,6660
	47492	402032,6813	1375973,8030
	47493	402004,0492	1375993,1530
	47494	401988,4598	1376001,2410
	47495	401982,1840	1376009,1520
	47496	401967,2920	1376018,3380
	47497	401953,1944	1376030,6880
	47498	401933,0922	1376047,4120
	47499	401920,9607	1376047,9500
	47500	401911,6955	1376049,1600
	47501	401909,2926	1376055,6220
	47502	401906,5433	1376062,8040
	47503	401898,8179	1376071,4890
	47504	401858,6082	1376104,5800
	47505	401838,2770	1376105,9540
	47506	401833,7217	1376111,7350
	47507	401832,0647	1376120,3290

## Сведения о границах территориальной зоны природных ландшафтов (Р-3)

Сведения о характерных точках границ объекта	№ точки	Координаты	
		X	Y
	47508	401823,4878	1376132,2740
	47509	401806,9649	1376137,1280
	47510	401802,4149	1376143,2650
	47511	401804,9829	1376147,8690
	47512	401800,0972	1376155,4400
	47513	401786,3566	1376167,7840
	47514	401755,2150	1376186,4580
	47515	401745,6515	1376191,6000
	47516	401730,6020	1376198,9040
	47517	401729,7690	1376203,9760
	47518	401725,1817	1376207,6150
	47519	401725,1816	1376207,6150
	47520	401725,1816	1376207,6150
	47521	401724,1097	1376207,5596
	47522	401719,8218	1376207,3380
	47523	401707,9139	1376222,8690
	47524	401695,7023	1376241,9750
	47525	401685,5154	1376253,1950
	47526	401673,0325	1376254,0950
	47527	401673,0325	1376254,0950
	47528	401673,0322	1376254,0950
	47529	401669,3773	1376248,4370
	47530	401664,2945	1376242,8000
	47531	401658,9958	1376246,6570
	47532	401657,6666	1376253,2530
	47533	401658,1407	1376261,1010
	47534	401645,3009	1376262,0070
	47535	401645,3009	1376262,0070
	47536	401645,3005	1376262,0070
	47537	401640,2071	1376255,6560
	47538	401636,2378	1376252,8590
	47539	401625,9763	1376259,0820
	47540	401628,9333	1376265,8220
	47541	401637,9320	1376270,6860
	47542	401639,0668	1376274,9540
	47543	401632,6789	1376277,5480
	47544	401632,6788	1376277,5479
	47545	401632,6787	1376277,5480
	47546	401626,5463	1376273,3550
	47547	401618,7516	1376277,3990
	47548	401613,1626	1376285,6950
	47549	401597,1044	1376286,2910
	47550	401590,7429	1376290,6710

## Сведения о границах территориальной зоны природных ландшафтов (Р-3)

Сведения о характерных точках границ объекта	№ точки	Координаты	
		X	Y
	47551	401588,7751	1376301,7700
	47552	401576,0219	1376309,1000
	47553	401573,6349	1376316,6330
	47554	401563,0591	1376325,7170
	47555	401550,5332	1376323,7620
	47556	401549,0255	1376318,4290
	47557	401550,0112	1376312,7010
	47558	401544,2997	1376312,7870
	47559	401537,8786	1376317,4330
	47560	401539,1156	1376324,2890
	47561	401540,2557	1376328,9140
	47562	401539,6430	1376335,7070
	47563	401536,5049	1376340,7530
	47564	401528,2147	1376335,5210
	47565	401517,8946	1376337,8170
	47566	401515,4810	1376343,5660
	47567	401497,7648	1376353,4490
	47568	401497,7647	1376353,4490
	47569	401497,7647	1376353,4490
	47570	401486,6252	1376347,9240
	47571	401479,1502	1376349,4630
	47572	401476,0174	1376354,8660
	47573	401446,1599	1376363,8810
	47574	401441,5619	1376366,8050
	47575	401436,0422	1376379,7420
	47359	401427,2032	1376385,5860
	47576	401444,6241	1383977,7030
	47577	401507,0242	1384038,8780
	47578	401607,3103	1383995,8580
	47579	401697,4550	1383961,0070
	47580	401744,9050	1383950,7760
	47581	401800,8520	1383930,0370
	47582	401846,0210	1383936,6980
	47583	401848,4920	1383935,2710
	47584	401857,2850	1383927,6170
	47585	401874,4580	1383913,1300
	47586	401912,8120	1383900,2420
	47587	401982,8770	1383877,0860
	47588	402004,2120	1383885,7260
	47589	402027,8420	1383895,9750
	47590	402054,0340	1383906,5670
	47591	402059,9220	1383909,4510
	47592	402067,6190	1383905,5450

## Сведения о границах территориальной зоны природных ландшафтов (Р-3)

Сведения о характерных точках границ объекта	№ точки	Координаты	
		X	Y
	47593	402091,1880	1383892,2810
	47594	402141,8570	1383864,3990
	47595	402168,1080	1383849,3750
	47596	402182,4010	1383874,2170
	47597	402197,3220	1383900,5370
	47598	402208,4180	1383921,8750
	47599	402220,0000	1383943,3780
	47600	402220,9856	1383945,3480
	47601	402231,0080	1383965,3800
	47602	402246,9242	1383993,9600
	47603	402247,6190	1383995,2080
	47604	402251,2307	1383995,3060
	47605	402262,0593	1383995,6160
	47606	402273,3949	1383985,6520
	47607	402273,4023	1383985,6400
	47608	402354,2700	1383914,5600
	47609	402478,4000	1383892,0000
	47610	402818,9200	1383821,4200
	47611	402840,0048	1383820,6970
	47612	402839,9781	1383807,6660
	47613	402839,3170	1383807,6710
	47614	402839,3204	1383807,6630
	47615	402839,3205	1383807,6610
	47616	402839,3170	1383807,6700
	47617	402825,9900	1383807,7800
	47618	402821,9000	1383809,4300
	47619	402792,3100	1383814,3700
	47620	402762,7400	1383819,4900
	47621	402762,1700	1383816,2100
	47622	402734,7500	1383821,8400
	47623	402731,0700	1383800,6600
	47624	402728,4092	1383785,3460
	47625	402716,6100	1383787,6000
	47626	402721,3200	1383812,1500
	47627	402720,8580	1383812,2390
	47628	402720,8600	1383812,2500
	47629	402721,7500	1383817,1300
	47630	402702,6800	1383821,1200
	47631	402702,6200	1383820,8300
	47632	402682,9800	1383824,5900
	47633	402682,0400	1383819,6800
	47634	402678,8100	1383820,3700
	47635	402662,4800	1383823,9100



## Сведения о границах территориальной зоны природных ландшафтов (Р-3)

Сведения о характерных точках границ объекта	№ точки	Координаты	
		X	Y
	47636	402662,3900	1383823,4200
	47637	402659,2800	1383824,0900
	47638	402642,4900	1383827,7300
	47639	402642,5820	1383828,2350
	47640	402643,5490	1383833,1400
	47641	402623,9230	1383837,0020
	47642	402616,8970	1383838,5790
	47643	402616,8900	1383838,5800
	47644	402604,2500	1383841,4100
	47645	402604,2600	1383841,4400
	47646	402584,6400	1383845,3300
	47647	402585,5200	1383849,4700
	47648	402548,0100	1383858,2100
	47649	402549,2000	1383862,0500
	47650	402529,2100	1383867,2100
	47651	402528,7900	1383865,9000
	47652	402509,7233	1383871,9290
	47653	402509,8400	1383872,2400
	47654	402483,1600	1383879,4100
	47655	402471,0100	1383882,9800
	47656	402451,4200	1383887,4000
	47657	402431,9800	1383891,7700
	47658	402432,1800	1383893,0900
	47659	402395,2300	1383903,1200
	47660	402394,6996	1383901,4180
	47661	402393,8000	1383901,6800
	47662	402374,6200	1383907,3500
	47663	402373,1064	1383902,2800
	47664	402353,8332	1383908,1360
	47665	402355,3400	1383913,1600
	47666	402336,1700	1383918,9000
	47667	402310,3712	1383929,0250
	47668	402300,3200	1383932,9700
	47669	402289,9200	1383902,3500
	47670	402327,5600	1383890,1600
	47671	402319,0500	1383864,8400
	47672	402318,0100	1383861,2300
	47673	402312,5400	1383842,5000
	47674	402306,5600	1383820,3300
	47675	402300,4900	1383798,2100
	47676	402294,6400	1383775,1900
	47677	402319,7700	1383768,4000
	47678	402340,5300	1383762,7900

## Сведения о границах территориальной зоны природных ландшафтов (Р-3)

Сведения о характерных точках границ объекта	№ точки	Координаты	
		X	Y
	47679	402354,3500	1383758,6100
	47680	402375,0400	1383752,9500
	47681	402464,0180	1383728,9520
	47682	402485,9951	1383726,6970
	47683	402485,7000	1383714,5000
	47684	402484,8400	1383679,4300
	47685	402484,6100	1383670,1700
	47686	402508,4200	1383663,8500
	47687	402514,5900	1383662,2100
	47688	402542,4900	1383654,8100
	47689	402549,2700	1383671,8900
	47690	402550,8800	1383675,9700
	47691	402563,6500	1383708,2300
	47692	402584,6600	1383710,6800
	47693	402576,8300	1383690,6200
	47694	402595,8500	1383678,1000
	47695	402596,0300	1383677,9800
	47696	402598,5500	1383676,3200
	47697	402612,3700	1383667,4000
	47698	402612,8063	1383667,1010
	47699	402607,2700	1383657,4600
	47700	402632,6400	1383642,5200
	47701	402632,6434	1383642,5260
	47702	402640,8178	1383637,7140
	47703	402622,1384	1383584,2360
	47704	402589,9087	1383616,2320
	47705	402488,1817	1383641,5410
	47706	402479,3503	1383636,3280
	47707	402478,5269	1383636,3350
	47708	402477,8197	1383671,9050
	47709	402219,9360	1383739,0850
	47710	402122,5272	1383764,4610
	47711	402119,3207	1383712,9160
	47712	402109,7230	1383715,8560
	47713	402109,2220	1383716,7490
	47714	402103,8490	1383719,6360
	47715	402098,9610	1383722,4050
	47716	402076,9777	1383741,3900
	47717	402031,9204	1383767,1180
	47718	402033,1310	1383770,5720
	47719	402010,8290	1383782,4890
	47720	402010,1900	1383782,8870
	47721	401994,0408	1383788,7480

## Сведения о границах территориальной зоны природных ландшафтов (Р-3)

Сведения о характерных точках границ объекта	№ точки	Координаты	
		X	Y
	47722	401989,3453	1383791,4300
	47723	401898,9644	1383823,3390
	47724	401851,1795	1383831,4860
	47725	401764,9029	1383861,6820
	47726	401690,0272	1383880,9710
	47727	401673,7857	1383885,7560
	47728	401636,2060	1383913,5740
	47729	401598,0963	1383933,5530
	47730	401559,3027	1383935,3710
	47731	401533,8389	1383917,1660
	47732	401533,0908	1383916,2360
	47733	401527,5563	1383920,0822
	47734	401528,3000	1383922,5400
	47735	401513,6200	1383931,2900
	47736	401513,1508	1383930,0932
	47737	401462,5858	1383965,2330
	47738	401457,8940	1383975,4610
	47739	401457,3140	1383976,7240
	47740	401453,4989	1383971,5480
	47741	401445,3085	1383977,2400
	47576	401444,6241	1383977,7030
	47742	401610,7000	1379780,3100
	47743	401610,7400	1379781,3500
	47744	401611,7600	1379781,3100
	47745	401611,7200	1379780,2500
	47742	401610,7000	1379780,3100
	47746	401759,8123	1376327,0660
	47747	401769,8660	1376330,8440
	47748	401787,0324	1376332,7300
	47749	401800,9192	1376328,6770
	47750	401800,9194	1376328,6770
	47751	401800,9195	1376328,6770
	47752	401810,8194	1376329,2710
	47753	401814,1194	1376329,4690
	47754	401828,1050	1376333,5450
	47755	401843,6305	1376321,1740
	47756	401863,0827	1376308,7440
	47757	401904,8907	1376287,0550
	47758	401924,7051	1376274,9760
	47759	401945,4092	1376274,6680
	47760	401965,1969	1376284,7270
	47761	401974,5633	1376290,3000
	47762	401989,7745	1376280,7890

## Сведения о границах территориальной зоны природных ландшафтов (Р-3)

Сведения о характерных точках границ объекта	№ точки	Координаты	
		X	Y
	47763	402011,6561	1376263,6820
	47764	402027,0804	1376244,5280
	47765	402047,3159	1376212,8060
	47766	402072,2558	1376185,2980
	47767	402127,7991	1376150,9070
	47768	402177,8814	1376109,4560
	47769	402199,7151	1376089,1360
	47770	402242,7378	1376077,0690
	47771	402270,0782	1376060,4960
	47772	402276,2609	1376050,5040
	47773	402283,6933	1376046,1080
	47774	402289,4741	1376050,6640
	47775	402289,6019	1376059,2310
	47776	402290,9178	1376075,6360
	47777	402300,7530	1376088,7000
	47778	402315,3087	1376107,0490
	47779	402337,4033	1376128,1420
	47780	402370,9315	1376149,7790
	47781	402401,5297	1376118,6160
	47782	402441,1692	1376095,1740
	47783	402464,2816	1376088,7590
	47784	402464,2816	1376088,7590
	47785	402464,2817	1376088,7590
	47786	402469,9757	1376092,4625
	47787	402475,6697	1376096,1660
	47788	402483,6431	1376094,1830
	47789	402501,0014	1376084,9980
	47790	402572,1181	1376041,4480
	47791	402656,3414	1375990,9190
	47792	402709,2900	1375974,0620
	47793	402777,2631	1375959,1220
	47794	402810,2280	1375939,3040
	47795	402862,0565	1375922,8670
	47796	402886,6766	1375921,7850
	47797	402916,1292	1375909,5630
	47798	402922,0326	1375898,4070
	47799	402925,7142	1375881,9280
	47800	402947,6332	1375867,3190
	47801	402962,4714	1375856,7430
	47802	402962,4717	1375856,7430
	47803	402962,4717	1375856,7430
	47804	402991,0554	1375858,1020
	47805	403010,5440	1375849,2900

## Сведения о границах территориальной зоны природных ландшафтов (Р-3)

Сведения о характерных точках границ объекта	№ точки	Координаты	
		X	Y
	47806	403080,2605	1375782,5050
	47807	403191,2407	1375682,6610
	47808	403229,8733	1375639,5960
	47809	403250,4844	1375632,6840
	47810	403250,4845	1375632,6840
	47811	403250,4846	1375632,6840
	47812	403250,4925	1375632,6838
	47813	403235,5900	1375628,1300
	47814	403215,7700	1375637,3700
	47815	403136,7600	1375711,7000
	47816	403032,7800	1375814,9900
	47817	402997,1200	1375851,3300
	47818	402961,4200	1375851,9900
	47819	402920,4700	1375878,4200
	47820	402905,1000	1375890,2500
	47821	402902,5900	1375907,1500
	47822	402885,4400	1375914,7700
	47823	402823,3300	1375927,9800
	47824	402773,7700	1375957,0400
	47825	402654,1700	1375982,8100
	47826	402488,4100	1376077,6000
	47827	402432,2400	1376090,8700
	47828	402404,5000	1376112,6800
	47829	402391,9800	1376061,8000
	47830	402409,2800	1375968,9000
	47831	402461,7700	1375922,4300
	47832	402481,5000	1375914,5200
	47833	402562,0500	1375881,7700
	47834	402575,3800	1375876,1100
	47835	402675,2800	1375826,3500
	47836	402704,8900	1375800,0200
	47837	402713,1300	1375795,3400
	47838	402800,8801	1375729,9389
	47839	402788,6103	1375739,0830
	47840	402767,3276	1375747,8990
	47841	402757,5030	1375759,4710
	47842	402714,3364	1375785,8220
	47843	402702,6683	1375793,4940
	47844	402693,7388	1375793,2710
	47845	402685,5434	1375806,0340
	47846	402672,3152	1375817,1550
	47847	402647,7750	1375823,5910
	47848	402615,8609	1375838,3490

## Сведения о границах территориальной зоны природных ландшафтов (Р-3)

Сведения о характерных точках границ объекта	№ точки	Координаты	
		X	Y
	47849	402588,3210	1375859,1120
	47850	402552,8639	1375875,7080
	47851	402460,9548	1375901,0020
	47852	402406,6107	1375919,2180
	47853	402364,9538	1375943,0470
	47854	402323,3406	1375969,7750
	47855	402272,7128	1376004,1410
	47856	402219,0875	1376047,4290
	47857	402191,9631	1376072,1130
	47858	402121,5710	1376116,3660
	47859	402043,5760	1376153,5920
	47860	402000,0311	1376178,5210
	47861	401967,1633	1376201,1480
	47862	401952,6927	1376212,4330
	47863	401951,3874	1376220,6640
	47864	401935,7926	1376228,3950
	47865	401901,0974	1376248,1930
	47866	401858,5755	1376269,8930
	47867	401826,3790	1376289,6540
	47868	401811,4236	1376292,3770
	47869	401788,7588	1376304,8550
	47870	401762,5669	1376320,2410
	47746	401759,8123	1376327,0660
	47871	401811,4200	1379773,6700
	47872	401811,4800	1379774,6900
	47873	401812,5200	1379774,6400
	47874	401812,4400	1379773,6000
	47871	401811,4200	1379773,6700
	47875	401930,3971	1376828,5910
	47876	401950,7548	1376852,9230
	47877	401962,2613	1376865,2183
	47878	401967,1400	1376846,1900
	47879	401970,5700	1376831,0900
	47880	402020,5300	1376814,3900
	47881	402025,7200	1376813,5500
	47882	402030,9047	1376811,9020
	47883	402025,0246	1376812,5710
	47884	401995,6660	1376815,9100
	47885	401983,0654	1376816,0980
	47886	401983,0653	1376816,0980
	47887	401983,0653	1376816,0980
	47888	401948,0590	1376815,8310
	47889	401936,6414	1376816,3580

## Сведения о границах территориальной зоны природных ландшафтов (Р-3)

Сведения о характерных точках границ объекта	№ точки	Координаты	
		X	Y
	47875	401930,3971	1376828,5910
	47890	401962,2800	1383811,7700
	47891	401983,3900	1383804,2400
	47892	401996,5500	1383833,8100
	47893	401975,0500	1383845,5500
	47890	401962,2800	1383811,7700
	47894	401982,9944	1376887,3726
	47895	401986,6751	1376891,3060
	47896	402025,4141	1376903,2240
	47897	402068,1383	1376919,0110
	47898	402125,2904	1376920,6570
	47899	402161,4401	1376926,5450
	47900	402228,1716	1376948,0430
	47901	402298,1480	1376947,7130
	47902	402352,4638	1376946,9230
	47903	402364,0475	1376948,5440
	47904	402425,2178	1376969,0250
	47905	402493,2495	1376981,9350
	47906	402520,6080	1376996,8800
	47907	402556,5765	1377014,5530
	47908	402592,3532	1377019,3750
	47909	402612,2688	1377014,0790
	47910	402612,2689	1377014,0790
	47911	402612,2690	1377014,0790
	47912	402633,0689	1377018,1610
	47913	402656,3410	1377024,4900
	47914	402683,5156	1377020,3090
	47915	402719,0844	1377014,8384
	47916	402621,0100	1377013,8300
	47917	402572,6100	1377007,8100
	47918	402510,5200	1376985,4300
	47919	402488,2000	1376977,7000
	47920	402401,4400	1376953,0700
	47921	402367,8700	1376949,0700
	47922	402200,9900	1376925,7400
	47923	402162,8200	1376914,4800
	47924	402146,4700	1376910,0100
	47925	402137,4500	1376903,9000
	47926	402123,1100	1376901,3300
	47927	402102,4800	1376902,4200
	47928	402062,1600	1376902,5600
	47929	402046,6800	1376894,6100
	47930	402030,2000	1376885,7400

## Сведения о границах территориальной зоны природных ландшафтов (Р-3)

Сведения о характерных точках границ объекта	№ точки	Координаты	
		X	Y
	47931	402017,8400	1376883,1200
	47932	402004,5900	1376884,0200
	47933	401987,0000	1376887,4200
	47894	401982,9944	1376887,3726
	47934	401991,9300	1379767,6400
	47935	401991,9800	1379768,6400
	47936	401992,9800	1379768,6000
	47937	401992,9500	1379767,6000
	47934	401991,9300	1379767,6400
	47938	402044,4300	1383777,7100
	47939	402058,7100	1383770,3600
	47940	402060,9000	1383769,0700
	47941	402060,9459	1383769,1630
	47942	402060,9000	1383769,0600
	47943	402065,2200	1383766,4600
	47944	402082,9100	1383753,0700
	47945	402084,2800	1383751,9800
	47946	402099,1700	1383777,6700
	47947	402086,0400	1383785,0300
	47948	402072,4500	1383792,5900
	47949	402072,2163	1383792,1580
	47950	402055,8300	1383801,2000
	47938	402044,4300	1383777,7100
	47951	402111,3672	1376784,0067
	47952	402165,3513	1376765,9594
	47953	402165,3433	1376765,9550
	47954	402165,3432	1376765,9550
	47955	402165,3432	1376765,9550
	47956	402146,1411	1376764,3500
	47957	402124,9990	1376776,8530
	47951	402111,3672	1376784,0067
	47958	402192,8600	1379760,9800
	47959	402192,9200	1379761,9800
	47960	402193,9400	1379761,9200
	47961	402193,8800	1379760,9100
	47958	402192,8600	1379760,9800
	47962	402314,7972	1386477,7280
	47963	402343,0707	1386488,2890
	47964	402369,9432	1386488,0600
	47965	402450,2013	1386443,3540
	47966	402471,1922	1386424,6560
	47967	402508,3218	1386364,6960
	47968	402569,5640	1386265,7970



## Сведения о границах территориальной зоны природных ландшафтов (Р-3)

Сведения о характерных точках границ объекта	№ точки	Координаты	
		X	Y
	47969	402571,9971	1386292,2580
	47970	402572,2936	1386312,1270
	47971	402568,1038	1386338,6870
	47972	402567,3965	1386359,5890
	47973	402561,0929	1386381,0850
	47974	402645,9187	1386380,3930
	47975	402719,2685	1386455,8730
	47976	402724,0736	1386456,6440
	47977	402732,6251	1386456,9910
	47978	402789,8042	1386461,7780
	47979	402789,5570	1386461,3450
	47980	402792,1990	1386459,8230
	47981	402793,5830	1386462,4540
	47982	402793,4683	1386462,5220
	47983	402804,2197	1386464,7200
	47984	402928,7994	1386433,1060
	47985	402943,7331	1386483,1460
	47986	403117,8961	1386392,5880
	47987	403137,5662	1386352,5700
	47988	403300,4917	1386313,5830
	47989	403155,1153	1386314,6829
	47990	403127,5600	1386327,0900
	47991	403117,0100	1386331,8400
	47992	403052,3000	1386386,7800
	47993	403052,9500	1386393,7700
	47994	403050,9300	1386397,4700
	47995	403047,7400	1386398,9600
	47996	403033,4100	1386403,3800
	47997	403028,0800	1386406,6500
	47998	403017,1400	1386415,1800
	47999	403003,9200	1386422,5400
	48000	403000,3700	1386424,5100
	48001	402996,9700	1386425,6100
	48002	402994,6400	1386425,6100
	48003	402990,4300	1386423,9000
	48004	402980,4000	1386417,1200
	48005	402975,6100	1386412,3300
	48006	402966,8900	1386403,6300
	48007	402958,8900	1386406,3100
	48008	402935,2900	1386414,2100
	48009	402905,3400	1386423,5100
	48010	402888,2200	1386429,8700
	48011	402829,8000	1386444,2900

## Сведения о границах территориальной зоны природных ландшафтов (Р-3)

Сведения о характерных точках границ объекта	№ точки	Координаты	
		X	Y
	48012	402821,1200	1386450,4800
	48013	402818,4000	1386451,6100
	48014	402807,6200	1386455,4000
	48015	402799,0500	1386458,4100
	48016	402796,7100	1386457,7700
	48017	402779,2300	1386448,5100
	48018	402765,7000	1386450,4500
	48019	402748,6800	1386452,9000
	48020	402718,3400	1386453,7300
	48021	402715,6300	1386451,2000
	48022	402712,6300	1386440,7400
	48023	402705,1300	1386412,8100
	48024	402682,2100	1386362,7400
	48025	402671,1600	1386318,4900
	48026	402662,9200	1386294,7400
	48027	402662,5400	1386293,6400
	48028	402657,3700	1386293,1900
	48029	402645,2700	1386292,2700
	48030	402635,8300	1386292,7200
	48031	402628,6900	1386293,0400
	48032	402628,5800	1386292,1600
	48033	402628,3300	1386290,1500
	48034	402627,0600	1386279,9100
	48035	402626,8100	1386277,8400
	48036	402624,5700	1386259,8600
	48037	402624,5100	1386258,6500
	48038	402623,9700	1386247,7900
	48039	402623,5400	1386239,2900
	48040	402622,6500	1386227,7600
	48041	402622,5900	1386222,4900
	48042	402623,7600	1386214,4600
	48043	402623,8700	1386213,6400
	48044	402625,4400	1386201,5900
	48045	402625,9200	1386197,8500
	48046	402628,0200	1386184,0800
	48047	402628,8400	1386178,1200
	48048	402630,8600	1386160,2500
	48049	402632,4900	1386148,3000
	48050	402634,2000	1386135,6800
	48051	402634,7200	1386131,7800
	48052	402635,5600	1386125,5800
	48053	402635,7900	1386123,8400
	48054	402636,7600	1386118,2600

## Сведения о границах территориальной зоны природных ландшафтов (Р-3)

Сведения о характерных точках границ объекта	№ точки	Координаты	
		X	Y
	48055	402637,8300	1386111,6900
	48056	402638,0100	1386104,2300
	48057	402640,9900	1386103,1500
	48058	402649,6400	1386099,9700
	48059	402660,2800	1386094,9700
	48060	402663,9100	1386092,7100
	48061	402674,2800	1386086,6200
	48062	402686,9900	1386079,1600
	48063	402701,8400	1386069,2700
	48064	402710,8800	1386061,3700
	48065	402721,0000	1386054,9000
	48066	402726,8500	1386053,8900
	48067	402740,2300	1386053,9000
	48068	402750,6800	1386053,1700
	48069	402762,6052	1386049,0950
	48070	402762,6160	1386049,0840
	48071	402762,9194	1386048,9070
	48072	402739,7322	1386049,9780
	48073	402741,3354	1386044,7670
	48074	402732,5660	1386042,8830
	48075	402739,1320	1386019,9790
	48076	402743,8880	1386021,1800
	48077	402745,7490	1386021,1510
	48078	402748,3898	1386021,8380
	48079	402752,8377	1386007,3810
	48080	402754,6330	1385998,2470
	48081	402756,3160	1385990,6990
	48082	402757,7980	1385982,9980
	48083	402762,0430	1385962,9660
	48084	402766,2211	1385963,8800
	48085	402770,8807	1385948,7350
	48086	402763,9230	1385947,2970
	48087	402687,7910	1385931,6350
	48088	402673,4545	1385928,6870
	48089	402645,3828	1386056,6920
	48090	402646,6630	1386056,8740
	48091	402643,9360	1386066,4370
	48092	402642,9540	1386071,4660
	48093	402641,9580	1386076,1750
	48094	402641,2170	1386080,6970
	48095	402640,3260	1386085,2300
	48096	402639,1748	1386085,0000
	48097	402635,2684	1386102,8130

## Сведения о границах территориальной зоны природных ландшафтов (Р-3)

Сведения о характерных точках границ объекта	№ точки	Координаты	
		X	Y
	48098	402613,5891	1386096,8390
	48099	402582,7951	1386082,9050
	48100	402541,7723	1386046,6340
	48101	402526,2102	1386006,2790
	48102	402425,7125	1385988,4750
	48103	402420,9644	1386029,1540
	48104	402478,3863	1386112,1500
	48105	402473,2288	1386229,6250
	48106	402467,1415	1386370,2290
	48107	402474,6035	1386370,5560
	48108	402427,4578	1386420,0190
	48109	402423,4607	1386416,2080
	48110	402381,6738	1386460,0630
	48111	402315,4158	1386457,0550
	47962	402314,7972	1386477,7280
	48112	402449,6009	1384250,1841
	48113	402490,8100	1384435,5200
	48114	402470,6694	1384432,6764
	48115	402473,6234	1384442,4390
	48116	402503,3937	1384446,0350
	48117	402503,5000	1384445,1800
	48112	402449,6009	1384250,1841
	48118	402593,7800	1379747,5800
	48119	402593,8200	1379748,6000
	48120	402594,8600	1379748,5600
	48121	402594,8000	1379747,5200
	48118	402593,7800	1379747,5800
	48122	402632,2573	1385218,7300
	48123	402632,4837	1385218,9000
	48124	403130,9114	1385592,0320
	48125	403130,9717	1385592,0750
	48126	403130,9732	1385592,0760
	48127	403159,8454	1385534,9720
	48128	403134,4651	1385511,4790
	48129	403098,9791	1385477,1480
	48130	403065,7044	1385455,2030
	48131	403025,2100	1385442,6950
	48132	402985,9483	1385421,6410
	48133	402938,6551	1385396,2790
	48134	402915,5638	1385383,8960
	48135	402901,0040	1385384,8300
	48136	402898,5510	1385327,0830
	48137	402864,2940	1385302,2470

## Сведения о границах территориальной зоны природных ландшафтов (Р-3)

Сведения о характерных точках границ объекта	№ точки	Координаты	
		X	Y
	48138	402811,8285	1385264,2090
	48139	402776,2049	1385265,2380
	48140	402760,6057	1385265,6880
	48141	402707,3283	1385246,1960
	48142	402636,4323	1385220,2580
	48122	402632,2573	1385218,7300
	48143	402659,0404	1376482,8900
	48144	402666,3820	1376520,2700
	48145	402686,6332	1376537,4630
	48146	402745,4796	1376533,0150
	48147	402749,2785	1376524,3890
	48148	402771,7302	1376521,5550
	48149	402843,7524	1376514,7670
	48150	402928,9133	1376503,1420
	48151	403045,3087	1376489,8580
	48152	403082,5748	1376487,9960
	48153	403100,8227	1376490,5800
	48154	403108,4667	1376495,0482
	48155	403113,9200	1376491,0100
	48156	403115,7500	1376486,5400
	48157	403114,1100	1376480,6900
	48158	403099,7900	1376478,1400
	48159	403068,7800	1376477,0400
	48160	403025,1200	1376481,7000
	48161	402941,7900	1376491,4000
	48162	402885,2500	1376492,0000
	48163	402739,6400	1376507,8600
	48164	402693,8200	1376505,7200
	48165	402667,3900	1376491,6900
	48166	402665,0700	1376489,3700
	48167	402661,0785	1376481,1527
	48143	402659,0404	1376482,8900
	48168	402661,0954	1376478,8735
	48169	402661,1100	1376478,6100
	48170	402662,8048	1376477,2207
	48171	402661,1087	1376478,6050
	48168	402661,0954	1376478,8735
	48172	402668,9374	1385870,7690
	48173	402674,9170	1385872,0300
	48174	402684,1340	1385873,9570
	48175	402686,1270	1385874,3770
	48176	402695,5800	1385876,3550
	48177	402702,8624	1385877,8860

## Сведения о границах территориальной зоны природных ландшафтов (Р-3)

Сведения о характерных точках границ объекта	№ точки	Координаты	
		X	Y
	48178	402699,8661	1385865,1240
	48179	402702,0252	1385829,6320
	48180	402702,5029	1385826,8630
	48181	402715,1533	1385758,4110
	48182	402729,3736	1385690,2680
	48183	402731,7782	1385634,5430
	48184	402736,0908	1385568,8860
	48185	402739,4137	1385525,9430
	48186	402745,4468	1385465,7230
	48187	402751,6842	1385437,0930
	48188	402766,0759	1385407,0810
	48189	402726,3123	1385380,0800
	48190	402711,6811	1385529,3120
	48191	402687,7512	1385659,8630
	48172	402668,9374	1385870,7690
	48192	402669,2200	1380708,1000
	48193	402672,4100	1380710,9500
	48194	402680,5900	1380717,9500
	48195	402691,6800	1380695,5000
	48196	402681,5300	1380692,2700
	48192	402669,2200	1380708,1000
	48197	402673,4336	1376470,6215
	48198	402695,6600	1376461,2100
	48199	402722,3700	1376445,7100
	48200	402766,2300	1376453,4700
	48201	402803,2500	1376435,1200
	48202	402850,1200	1376432,6400
	48203	402894,4800	1376422,7700
	48204	403043,4600	1376408,6900
	48205	403062,8500	1376418,4800
	48206	403108,5800	1376420,1800
	48207	403144,5300	1376410,7400
	48208	403170,4100	1376411,5600
	48209	403207,4900	1376397,9400
	48210	403259,0500	1376386,4900
	48211	403362,9500	1376395,9200
	48212	403435,9200	1376387,7100
	48213	403522,3700	1376376,3400
	48214	403575,4300	1376364,8600
	48215	403641,7800	1376338,3700
	48216	403722,2800	1376288,5000
	48217	403775,2400	1376272,0100
	48218	403856,1400	1376232,2300

## Сведения о границах территориальной зоны природных ландшафтов (Р-3)

Сведения о характерных точках границ объекта	№ точки	Координаты	
		X	Y
	48219	403960,8800	1376197,4400
	48220	404035,4200	1376173,5100
	48221	404092,5500	1376153,0700
	48222	404150,0400	1376135,8900
	48223	404194,7200	1376126,1400
	48224	404208,8600	1376115,9300
	48225	404211,5400	1376104,4600
	48226	404200,7100	1376095,3400
	48227	404146,7800	1376098,5700
	48228	404081,6100	1376125,3500
	48229	404001,3300	1376146,1300
	48230	403919,3700	1376177,0200
	48231	403773,8600	1376219,8200
	48232	403660,6800	1376253,2500
	48233	403562,7300	1376280,5200
	48234	403430,4900	1376306,8200
	48235	403309,3900	1376333,5300
	48236	403223,4200	1376357,0700
	48237	403209,6000	1376377,4400
	48238	403162,2600	1376390,0100
	48239	403129,2400	1376394,0700
	48240	403109,5200	1376402,6600
	48241	403073,4200	1376401,4200
	48242	403047,4100	1376391,7300
	48243	402990,5600	1376390,7900
	48244	402907,7700	1376405,6700
	48245	402881,6000	1376405,4800
	48246	402847,7900	1376417,5500
	48247	402807,5000	1376418,4500
	48248	402766,2800	1376436,2700
	48249	402754,2400	1376432,6500
	48250	402794,6800	1376418,8000
	48251	402819,9623	1376399,4791
	48252	402763,4458	1376420,9910
	48253	402745,3523	1376428,7590
	48254	402716,2194	1376438,4770
	48255	402677,3737	1376467,2630
	48197	402673,4336	1376470,6215
	48256	402708,8286	1382808,0040
	48257	402946,1986	1382692,6440
	48258	403085,3900	1382827,9910
	48259	403092,2341	1382842,8180
	48260	403081,0383	1382853,8560

## Сведения о границах территориальной зоны природных ландшафтов (Р-3)

Сведения о характерных точках границ объекта	№ точки	Координаты	
		X	Y
	48261	403102,9948	1382877,4280
	48262	403131,4417	1382922,7720
	48263	403136,6533	1382933,5380
	48264	403143,8190	1382948,2480
	48265	403151,1157	1382966,3440
	48266	403150,6065	1382978,4190
	48267	403174,3807	1383068,0880
	48268	403206,2451	1383147,1360
	48269	403206,6280	1383147,6720
	48270	403209,3600	1383144,7900
	48271	403214,1100	1383138,4900
	48272	403218,6100	1383136,4900
	48273	403221,3600	1383133,8400
	48274	403231,8500	1383132,4400
	48275	403232,1100	1383133,7900
	48276	403240,3680	1383143,3360
	48277	403242,3691	1383140,8390
	48278	403255,6912	1383123,9650
	48279	403270,9700	1383104,6100
	48280	403297,6372	1383068,7500
	48281	403321,9100	1383036,1070
	48282	403373,3283	1382968,9040
	48283	403429,1792	1382896,2370
	48284	403474,4500	1382837,3300
	48285	403480,3329	1382836,7970
	48286	403496,7250	1382835,3060
	48287	403561,8463	1382839,6430
	48288	403567,5100	1382840,0200
	48289	403567,5135	1382840,0210
	48290	403567,5139	1382840,0210
	48291	403632,8400	1382850,6870
	48292	403632,2749	1382781,1400
	48293	403632,1993	1382771,9130
	48294	403631,9558	1382767,0750
	48295	403625,5700	1382640,3800
	48296	403618,8705	1382542,5870
	48297	403614,0271	1382544,7320
	48298	403613,5600	1382544,9400
	48299	403613,3638	1382545,0270
	48300	403612,3000	1382581,1600
	48301	403612,9100	1382614,3400
	48302	403592,9000	1382614,9100
	48303	403594,4600	1382635,9500



## Сведения о границах территориальной зоны природных ландшафтов (Р-3)

Сведения о характерных точках границ объекта	№ точки	Координаты	
		X	Y
	48304	403602,8200	1382637,8700
	48305	403620,1200	1382641,8300
	48306	403620,1700	1382642,5600
	48307	403621,4300	1382659,6300
	48308	403623,0400	1382681,4000
	48309	403576,0600	1382681,6200
	48310	403545,6300	1382681,7800
	48311	403547,2300	1382660,0000
	48312	403548,7000	1382640,0100
	48313	403548,8800	1382637,7800
	48314	403548,9900	1382636,1600
	48315	403541,9700	1382636,1900
	48316	403539,0700	1382675,4800
	48317	403477,2500	1382675,9200
	48318	403482,8500	1382654,1500
	48319	403489,8400	1382646,9500
	48320	403510,0400	1382643,2900
	48321	403525,7500	1382636,2600
	48322	403525,1100	1382616,3500
	48323	403564,2600	1382615,5100
	48324	403564,2500	1382589,4600
	48325	403564,2599	1382567,0450
	48326	403516,8739	1382594,3300
	48327	403489,8034	1382609,9200
	48328	403489,8008	1382609,9200
	48329	403489,8000	1382609,9200
	48330	403475,2200	1382608,8900
	48331	403475,2194	1382608,8890
	48332	403475,2172	1382608,8890
	48333	403464,9426	1382596,4780
	48334	403452,7400	1382581,7400
	48335	403432,9477	1382560,0050
	48336	403414,4300	1382539,6730
	48337	403349,0898	1382473,9660
	48338	403259,8800	1382384,2600
	48339	403245,3405	1382371,7470
	48340	403207,8663	1382339,5060
	48341	403192,4563	1382344,1240
	48342	403198,0110	1382375,4230
	48343	403199,1600	1382381,8900
	48344	403202,4521	1382398,2260
	48345	403203,1187	1382401,5320
	48346	403203,1191	1382401,5350

## Сведения о границах территориальной зоны природных ландшафтов (Р-3)

Сведения о характерных точках границ объекта	№ точки	Координаты	
		X	Y
	48347	403203,1200	1382401,5400
	48348	403205,9200	1382425,7500
	48349	403205,9111	1382441,2370
	48350	403205,9019	1382460,8330
	48351	403205,9000	1382460,8360
	48352	403205,9000	1382460,8400
	48353	403192,3300	1382483,1500
	48354	403192,3218	1382483,1470
	48355	403192,3212	1382483,1480
	48356	403112,4103	1382455,6940
	48357	403089,7298	1382448,2720
	48358	403084,9755	1382502,1250
	48359	403079,9228	1382559,3900
	48360	403137,9666	1382562,9320
	48361	403155,9777	1382564,0280
	48362	403159,4933	1382570,6570
	48363	403159,4893	1382570,6590
	48364	403159,4900	1382570,6600
	48365	402944,3600	1382682,4300
	48366	402906,0492	1382703,5620
	48367	402896,7749	1382708,6770
	48368	402896,7741	1382708,6780
	48369	402896,7700	1382708,6800
	48370	402762,2300	1382774,4800
	48371	402720,1291	1382799,4500
	48372	402710,6190	1382805,0910
	48256	402708,8286	1382808,0040
	48373	402792,1697	1377012,8334
	48374	402808,2868	1377014,0100
	48375	402822,9864	1377018,0760
	48376	402850,0834	1377009,6972
	48373	402792,1697	1377012,8334
	48377	402793,7000	1379740,9500
	48378	402793,7400	1379741,9700
	48379	402794,7600	1379741,9200
	48380	402794,7000	1379740,9000
	48377	402793,7000	1379740,9500
	48381	402838,3614	1376378,3783
	48382	403017,8500	1376274,2200
	48383	403236,7300	1376162,7400
	48384	403459,1700	1376007,0700
	48385	403706,0200	1375832,0900
	48386	403818,8500	1375701,9700

## Сведения о границах территориальной зоны природных ландшафтов (Р-3)

Сведения о характерных точках границ объекта	№ точки	Координаты	
		X	Y
	48387	403720,7300	1375721,0700
	48388	403720,8200	1375720,6100
	48389	403721,3300	1375718,1400
	48390	403719,1000	1375709,3600
	48391	403712,6800	1375708,0500
	48392	403694,5900	1375712,0200
	48393	403650,1500	1375723,0900
	48394	403535,6200	1375740,3200
	48395	403469,5500	1375748,2500
	48396	403253,4700	1375851,9900
	48397	403210,8300	1375860,0500
	48398	403278,4100	1375766,9800
	48399	403349,4200	1375673,0400
	48400	403328,7100	1375641,5500
	48401	403275,8675	1375667,2188
	48402	403273,3166	1375679,6510
	48403	403250,0600	1375718,3910
	48404	403178,8100	1375830,6640
	48405	403171,7664	1375861,1180
	48406	403182,6832	1375874,8800
	48407	403210,4627	1375870,1810
	48408	403322,9931	1375826,3700
	48409	403408,0156	1375781,5420
	48410	403437,4096	1375765,3930
	48411	403458,6807	1375763,4590
	48412	403482,8405	1375747,2200
	48413	403520,3061	1375745,5900
	48414	403545,2992	1375745,5740
	48415	403600,1285	1375735,1160
	48416	403651,2195	1375731,6850
	48417	403685,9447	1375719,5530
	48418	403705,8880	1375711,2770
	48419	403705,8881	1375711,2770
	48420	403705,8882	1375711,2770
	48421	403711,5917	1375713,8930
	48422	403714,4436	1375715,2010
	48423	403714,2411	1375725,5580
	48424	403706,1319	1375756,3850
	48425	403692,3432	1375789,4390
	48426	403657,2588	1375830,9370
	48427	403572,9130	1375873,3420
	48428	403505,4885	1375925,0490
	48429	403427,1737	1375988,7010

## Сведения о границах территориальной зоны природных ландшафтов (Р-3)

Сведения о характерных точках границ объекта	№ точки	Координаты	
		X	Y
	48430	403403,9973	1376014,7540
	48431	403369,7282	1376039,1870
	48432	403330,3337	1376079,0500
	48433	403169,4792	1376186,4220
	48434	403083,3432	1376228,4110
	48435	403060,3959	1376245,8920
	48436	403041,5938	1376254,0270
	48437	402972,6936	1376278,6200
	48438	402924,2737	1376311,8340
	48439	402838,4998	1376378,0970
	48381	402838,3614	1376378,3783
	48440	402842,1039	1386026,7590
	48441	402843,0950	1386032,5350
	48442	402843,8870	1386035,9120
	48443	402845,0000	1386040,7480
	48444	402845,5590	1386043,5690
	48445	402845,9155	1386045,3990
	48446	402853,6117	1386043,4590
	48447	402865,6770	1386038,9260
	48448	402896,6040	1386031,0830
	48449	402939,7760	1386025,1730
	48450	402967,7390	1386022,6330
	48451	402970,3120	1386022,5420
	48452	402973,4381	1386026,3260
	48453	402994,8335	1386024,4010
	48454	402996,5740	1386021,4830
	48455	403036,2860	1386017,0700
	48456	403038,8674	1386020,4400
	48457	403076,8341	1386017,0250
	48458	403076,9610	1386012,1720
	48459	403140,1610	1385998,3970
	48460	403175,1853	1385989,1140
	48461	403195,1388	1385983,3050
	48462	403245,9283	1385963,1540
	48463	403245,6280	1385960,5460
	48464	403279,5330	1385948,3260
	48465	403281,3167	1385949,1130
	48466	403344,5843	1385924,0110
	48467	403344,5790	1385923,4730
	48468	403345,9784	1385923,4580
	48469	403346,5774	1385923,2200
	48470	403346,5720	1385922,4550
	48471	403349,9270	1385921,1010

## Сведения о границах территориальной зоны природных ландшафтов (Р-3)

Сведения о характерных точках границ объекта	№ точки	Координаты	
		X	Y
	48472	403352,4658	1385920,8840
	48473	403411,5769	1385897,4310
	48474	403410,4500	1385895,9100
	48475	403427,2100	1385890,4500
	48476	403427,5420	1385891,0960
	48477	403429,5073	1385890,3160
	48478	403456,2303	1385879,8880
	48479	403487,4110	1385905,1870
	48480	403495,6528	1385912,8460
	48481	403511,9900	1385928,0200
	48482	403513,6327	1385929,7160
	48483	403541,3918	1385958,2360
	48484	403536,2158	1385949,7970
	48485	403489,4011	1385901,5460
	48486	403397,1248	1385837,7870
	48487	403371,8890	1385846,1300
	48488	403368,2090	1385847,4070
	48489	403349,6640	1385854,8900
	48490	403345,9440	1385856,4010
	48491	403338,4730	1385859,4190
	48492	403252,0440	1385896,1680
	48493	403244,1640	1385899,5660
	48494	403209,6390	1385914,5340
	48495	403170,2520	1385930,7370
	48496	403131,7510	1385944,2420
	48497	403094,4920	1385954,6660
	48498	403066,1280	1385960,8930
	48499	403014,0750	1385968,6020
	48500	402951,2805	1385972,1050
	48501	402951,2800	1385972,1100
	48502	402951,1600	1385978,1300
	48503	402951,1900	1385993,7000
	48504	402951,3600	1386000,4300
	48505	402949,4986	1386000,5230
	48506	402949,5320	1386002,7670
	48507	402865,1906	1386017,5200
	48440	402842,1039	1386026,7590
	48508	402878,7046	1377516,0110
	48509	402898,4100	1377516,4600
	48510	402913,7581	1377527,8932
	48511	402955,9800	1377525,5900
	48512	403108,5100	1377515,8300
	48513	403114,4100	1377510,2600

## Сведения о границах территориальной зоны природных ландшафтов (Р-3)

Сведения о характерных точках границ объекта	№ точки	Координаты	
		X	Y
	48514	403184,8400	1377506,2300
	48515	403220,1600	1377503,2000
	48516	403236,0200	1377497,7400
	48517	403252,0000	1377499,7500
	48518	403267,2900	1377507,4800
	48519	403274,6022	1377512,2449
	48520	403304,0661	1377513,0900
	48521	403303,0530	1377534,7940
	48522	403302,9937	1377536,0630
	48523	403333,4150	1377532,1980
	48524	403360,1266	1377515,2070
	48525	403400,5888	1377511,4820
	48526	403415,6472	1377503,8060
	48527	403436,8778	1377505,5800
	48528	403476,3569	1377513,0620
	48529	403527,0471	1377502,3734
	48530	403527,0229	1377502,1190
	48531	403526,3832	1377497,6020
	48532	403523,9216	1377480,2220
	48533	403540,3362	1377470,9010
	48534	403535,8768	1377459,1850
	48535	403524,2834	1377447,9330
	48536	403512,0399	1377440,9740
	48537	403507,4260	1377442,8280
	48538	403506,2058	1377456,7710
	48539	403498,5336	1377469,0260
	48540	403488,3547	1377478,0780
	48541	403455,8892	1377482,5160
	48542	403433,3523	1377479,6380
	48543	403406,5904	1377480,7520
	48544	403367,6862	1377481,6890
	48545	403342,7144	1377483,1330
	48546	403320,7956	1377473,8200
	48547	403290,8645	1377460,8780
	48548	403263,1000	1377459,6850
	48549	403234,6544	1377467,6070
	48550	403227,4511	1377487,3520
	48551	403212,9592	1377497,2090
	48552	403201,5522	1377498,4500
	48553	403186,8206	1377492,2430
	48554	403178,1624	1377489,8070
	48555	403163,6816	1377496,8730
	48556	403146,1955	1377497,4910

## Сведения о границах территориальной зоны природных ландшафтов (Р-3)

Сведения о характерных точках границ объекта	№ точки	Координаты	
		X	Y
	48557	403129,7590	1377496,6650
	48558	403084,8609	1377502,6900
	48559	403043,8363	1377505,0880
	48560	403016,2832	1377501,0360
	48561	402989,2575	1377508,4010
	48562	402951,2590	1377510,2180
	48563	402917,7309	1377512,8590
	48508	402878,7046	1377516,0110
	48564	402897,4100	1379686,6200
	48565	402897,9800	1379701,8700
	48566	402898,5700	1379717,6000
	48567	402928,2200	1379716,6000
	48568	402928,2900	1379718,3400
	48569	402931,8100	1379718,1900
	48570	402931,7200	1379716,5500
	48571	402933,4800	1379716,4600
	48572	402933,4500	1379715,7600
	48573	402933,1900	1379708,8500
	48574	402936,6100	1379708,7000
	48575	402936,9400	1379705,5700
	48576	402940,0400	1379705,3800
	48577	402939,8800	1379702,6100
	48578	402936,7800	1379702,7700
	48579	402936,8000	1379700,0500
	48580	402936,8300	1379697,8700
	48581	402932,4400	1379696,3400
	48582	402924,1300	1379694,1600
	48583	402922,4900	1379686,0800
	48564	402897,4100	1379686,6200
	48584	402973,3107	1376652,5557
	48585	402975,0900	1376651,5500
	48586	403029,2500	1376583,5700
	48587	403083,9800	1376570,5100
	48588	403128,5600	1376516,1400
	48589	403060,4300	1376519,2800
	48590	403055,0400	1376518,3400
	48591	403084,8900	1376508,0900
	48592	403102,8600	1376499,2000
	48593	403103,7074	1376498,5725
	48594	403083,5870	1376507,9750
	48595	403077,5385	1376509,4043
	48596	403059,3933	1376513,6920
	48597	403059,3932	1376513,6920

## Сведения о границах территориальной зоны природных ландшафтов (Р-3)

Сведения о характерных точках границ объекта	№ точки	Координаты	
		X	Y
	48598	403059,3930	1376513,6920
	48599	403048,6041	1376508,4970
	48600	403036,5151	1376511,8910
	48601	403024,5379	1376546,7030
	48602	403028,2407	1376555,5740
	48603	403025,5128	1376564,1840
	48604	403014,0206	1376559,7140
	48605	402992,9647	1376584,3080
	48606	402979,4105	1376609,1460
	48607	402973,9599	1376650,6450
	48584	402973,3107	1376652,5557
	48608	402973,7300	1379734,9700
	48609	402973,7400	1379735,9900
	48610	402974,7800	1379735,9700
	48611	402974,7700	1379734,9500
	48608	402973,7300	1379734,9700
	48612	403085,1141	1376994,1339
	48613	403124,5028	1377010,8290
	48614	403124,5031	1377010,8280
	48615	403124,5032	1377010,8289
	48616	403193,2421	1376993,9850
	48617	403193,2423	1376993,9850
	48618	403193,2424	1376993,9850
	48619	403252,5787	1376998,4550
	48620	403296,4934	1376998,8470
	48621	403354,4691	1376983,3670
	48622	403411,5414	1376979,6590
	48623	403411,5414	1376979,6590
	48624	403411,5415	1376979,6590
	48625	403442,3065	1376983,8660
	48626	403483,8780	1376970,0110
	48627	403511,4776	1376964,9510
	48628	403417,6700	1376942,3500
	48629	403195,1500	1376986,4600
	48630	403148,5100	1376988,7500
	48612	403085,1141	1376994,1339
	48631	403093,0400	1377573,3300
	48632	403192,9600	1377579,9400
	48633	403194,5200	1377557,0200
	48634	403180,3200	1377557,5300
	48635	403179,7000	1377535,5300
	48636	403165,8800	1377534,8400
	48637	403126,5400	1377545,6300



## Сведения о границах территориальной зоны природных ландшафтов (Р-3)

Сведения о характерных точках границ объекта	№ точки	Координаты	
		X	Y
	48638	403094,9000	1377543,4000
	48631	403093,0400	1377573,3300
	48639	403129,0600	1377511,3400
	48640	403130,1400	1377522,8100
	48641	403154,4900	1377524,4700
	48642	403155,7700	1377524,7900
	48643	403170,6900	1377525,7600
	48644	403171,5500	1377525,8300
	48645	403171,1900	1377524,2800
	48646	403171,4300	1377519,1100
	48647	403171,8500	1377508,4000
	48648	403150,5900	1377510,0600
	48639	403129,0600	1377511,3400
	48649	403181,9200	1379729,2400
	48650	403187,7100	1379733,5700
	48651	403192,1000	1379727,7900
	48652	403186,3000	1379723,4700
	48649	403181,9200	1379729,2400
	48653	403181,9511	1383981,6450
	48654	403235,4334	1384055,9680
	48655	403325,1343	1384130,5530
	48656	403428,8632	1384046,0210
	48657	403466,7862	1384002,5560
	48658	403466,6536	1384002,5140
	48659	403457,5301	1384012,9710
	48660	403383,8900	1384004,6000
	48661	403387,4600	1384015,4000
	48662	403384,5700	1384016,7700
	48663	403392,9800	1384042,0400
	48664	403356,5800	1384062,9800
	48665	403339,6300	1384039,1400
	48666	403342,3000	1384036,8700
	48667	403330,4100	1384002,2300
	48668	403317,6400	1384008,2600
	48669	403308,9600	1383996,0800
	48670	403289,8112	1383993,9000
	48671	403289,8100	1383993,9000
	48672	403300,8200	1384011,6600
	48673	403316,5600	1384033,3600
	48674	403332,3600	1384055,5500
	48675	403347,8200	1384077,6900
	48676	403344,1800	1384080,2300
	48677	403311,3700	1384103,1300

## Сведения о границах территориальной зоны природных ландшафтов (Р-3)

Сведения о характерных точках границ объекта	№ точки	Координаты	
		X	Y
	48678	403295,1900	1384081,5000
	48679	403279,5100	1384059,1200
	48680	403275,7100	1384053,5300
	48681	403261,9700	1384063,2700
	48682	403239,4900	1384040,2700
	48683	403220,4600	1384026,1200
	48684	403245,0300	1384009,2300
	48685	403233,7000	1383992,9900
	48686	403229,6300	1383987,0600
	48687	403229,6277	1383987,0600
	48688	403191,8000	1383982,7600
	48653	403181,9511	1383981,6450
	48689	403200,5900	1382589,3900
	48690	403205,3300	1382578,1400
	48691	403205,0700	1382577,5000
	48692	403225,0400	1382577,1500
	48693	403242,3700	1382578,3700
	48694	403242,4500	1382585,1000
	48695	403245,5500	1382585,4500
	48696	403245,0000	1382591,5100
	48697	403245,8000	1382592,5200
	48698	403244,7400	1382599,4000
	48699	403243,1500	1382613,6100
	48700	403204,5600	1382596,2600
	48701	403205,1300	1382591,7300
	48702	403202,7200	1382590,7500
	48703	403202,8900	1382590,3400
	48689	403200,5900	1382589,3900
	48704	403246,0400	1382555,8200
	48705	403283,5300	1382554,7200
	48706	403284,2500	1382580,0500
	48707	403257,2900	1382578,7200
	48708	403246,7600	1382578,9000
	48704	403246,0400	1382555,8200
	48709	403254,0500	1382594,1300
	48710	403254,1700	1382578,9100
	48711	403257,2000	1382578,8500
	48712	403284,1600	1382580,1700
	48713	403284,7600	1382580,2000
	48714	403284,9700	1382596,4200
	48715	403279,7600	1382596,4000
	48716	403273,1600	1382596,4300
	48709	403254,0500	1382594,1300

## Сведения о границах территориальной зоны природных ландшафтов (Р-3)

Сведения о характерных точках границ объекта	№ точки	Координаты	
		X	Y
	48717	403259,0457	1375635,2975
	48718	403259,0538	1375635,3040
	48719	403278,9750	1375652,0740
	48720	403278,7371	1375653,2325
	48721	403282,6400	1375648,2700
	48722	403265,3700	1375637,2300
	48717	403259,0457	1375635,2975
	48723	403280,7500	1379899,9200
	48724	403281,2600	1379900,7700
	48725	403282,1300	1379900,2600
	48726	403281,6200	1379899,3900
	48723	403280,7500	1379899,9200
	48727	403296,3700	1382562,3500
	48728	403307,3400	1382561,2000
	48729	403313,5100	1382560,4800
	48730	403321,6500	1382559,3300
	48731	403323,4500	1382574,6100
	48732	403308,2800	1382575,7500
	48733	403297,5400	1382576,5400
	48727	403296,3700	1382562,3500
	48734	403299,4300	1382734,1200
	48735	403317,3700	1382732,6800
	48736	403321,5700	1382738,2100
	48737	403329,5900	1382737,7900
	48738	403330,7900	1382749,8600
	48739	403327,3800	1382750,2600
	48740	403322,0000	1382750,6200
	48741	403301,1800	1382752,4600
	48734	403299,4300	1382734,1200
	48742	403309,8200	1383271,6400
	48743	403311,7082	1383276,7950
	48744	403323,0100	1383291,5600
	48745	403319,5100	1383296,4500
	48746	403319,1306	1383297,0720
	48747	403325,6800	1383314,9400
	48748	403332,5449	1383313,4920
	48749	403363,4200	1383306,9800
	48750	403438,3800	1383291,7700
	48751	403436,6800	1383289,3000
	48752	403430,6600	1383288,3900
	48753	403428,6500	1383287,4200
	48754	403427,6200	1383285,4400
	48755	403426,5600	1383281,4500

## Сведения о границах территориальной зоны природных ландшафтов (Р-3)

Сведения о характерных точках границ объекта	№ точки	Координаты	
		X	Y
	48756	403427,5100	1383278,4400
	48757	403434,5100	1383278,3300
	48758	403464,4600	1383276,6700
	48759	403493,0800	1383276,3500
	48760	403492,8400	1383274,4700
	48761	403518,8100	1383273,2300
	48762	403521,3900	1383273,1200
	48763	403533,0000	1383272,5700
	48764	403545,8600	1383269,9600
	48765	403547,1000	1383269,5400
	48766	403550,9400	1383268,9000
	48767	403566,9200	1383265,6400
	48768	403617,8400	1383255,2400
	48769	403690,2400	1383237,9100
	48770	403702,1700	1383233,6600
	48771	403702,5100	1383234,9700
	48772	403728,3200	1383228,7900
	48773	403727,5700	1383225,1300
	48774	403751,0500	1383216,0100
	48775	403752,5100	1383223,0000
	48776	403755,0100	1383222,4000
	48777	403753,7200	1383215,7100
	48778	403778,1500	1383205,9300
	48779	403779,1400	1383216,6300
	48780	403788,4000	1383214,4100
	48781	403787,1300	1383201,8900
	48782	403798,7600	1383198,2700
	48783	403803,3900	1383197,1100
	48784	403803,9500	1383200,5800
	48785	403804,6900	1383210,5100
	48786	403827,1500	1383205,1400
	48787	403826,0700	1383189,3800
	48788	403841,9500	1383184,8000
	48789	403846,8900	1383183,4000
	48790	403852,4100	1383176,9300
	48791	403835,8200	1383182,0500
	48792	403835,0300	1383147,2900
	48793	403834,8500	1383139,7100
	48794	403851,7000	1383135,5800
	48795	403853,2900	1383135,1900
	48796	403853,2400	1383134,4100
	48797	403868,6100	1383129,4000
	48798	403885,1600	1383124,6200

## Сведения о границах территориальной зоны природных ландшафтов (Р-3)

Сведения о характерных точках границ объекта	№ точки	Координаты	
		X	Y
	48799	403891,3800	1383122,8800
	48800	403901,0000	1383119,7700
	48801	403903,3300	1383146,8600
	48802	403977,0800	1383158,0500
	48803	403976,7400	1383150,0800
	48804	403991,3000	1383145,4200
	48805	403991,0500	1383142,8600
	48806	403993,8000	1383142,5600
	48807	403994,3800	1383147,9700
	48808	403994,8700	1383147,9100
	48809	403996,6000	1383161,0100
	48810	404006,8164	1383162,5590
	48811	404014,5600	1383148,0600
	48812	404032,6568	1383154,3850
	48813	404032,6770	1383154,3920
	48814	404033,2980	1383151,9120
	48815	404029,1678	1383062,7980
	48816	403924,6424	1383081,6730
	48817	403788,6952	1383122,4280
	48818	403758,6001	1383144,5220
	48819	403681,0608	1383176,6700
	48820	403641,0917	1383180,2600
	48821	403587,5247	1383176,0620
	48822	403513,3473	1383199,1750
	48823	403470,7177	1383223,8140
	48824	403423,7632	1383227,5370
	48825	403388,6243	1383264,1970
	48826	403364,7427	1383248,5180
	48827	403358,8000	1383256,4200
	48828	403350,4711	1383259,0070
	48829	403317,3400	1383269,3000
	48742	403309,8200	1383271,6400
	48830	403318,8700	1382818,6700
	48831	403352,8700	1382819,0900
	48832	403347,6400	1382854,2000
	48833	403339,3700	1382853,1300
	48834	403335,6500	1382851,9400
	48835	403321,7100	1382844,1800
	48830	403318,8700	1382818,6700
	48836	403332,9400	1380004,5200
	48837	403338,8200	1380008,8100
	48838	403343,0800	1380002,9500
	48839	403337,1900	1379998,6600

## Сведения о границах территориальной зоны природных ландшафтов (Р-3)

Сведения о характерных точках границ объекта	№ точки	Координаты	
		X	Y
	48836	403332,9400	1380004,5200
	48840	403336,1100	1382570,3000
	48841	403341,4500	1382569,9500
	48842	403345,0600	1382569,9500
	48843	403345,0600	1382566,9300
	48844	403349,5600	1382566,8700
	48845	403403,3100	1382565,7700
	48846	403403,3600	1382573,9200
	48847	403403,4300	1382582,3000
	48848	403346,6000	1382579,6500
	48849	403336,7000	1382579,9300
	48850	403336,3100	1382573,5600
	48840	403336,1100	1382570,3000
	48851	403336,2500	1383298,8200
	48852	403354,6800	1383273,0000
	48853	403374,7900	1383273,6800
	48854	403358,8300	1383279,7500
	48855	403359,7400	1383295,7200
	48856	403337,4800	1383302,5600
	48851	403336,2500	1383298,8200
	48857	403393,8500	1384035,1400
	48858	403400,3100	1384032,8900
	48859	403397,9000	1384025,7800
	48860	403415,8300	1384019,4800
	48861	403420,4900	1384032,0700
	48862	403425,7800	1384030,1300
	48863	403427,8000	1384036,5100
	48864	403427,1600	1384036,7300
	48865	403421,5700	1384038,7500
	48866	403420,5200	1384035,8800
	48867	403402,4500	1384042,3600
	48868	403405,6900	1384052,8600
	48869	403400,2200	1384054,8400
	48870	403394,7700	1384038,0000
	48857	403393,8500	1384035,1400
	48871	403413,9226	1385832,6080
	48872	403500,4026	1385892,5420
	48873	403552,1328	1385945,1800
	48874	403595,3343	1386015,5710
	48875	403610,6512	1386040,5280
	48876	403936,2835	1386159,0530
	48877	403938,8124	1386159,7770
	48878	404138,7108	1386217,0010

## Сведения о границах территориальной зоны природных ландшафтов (Р-3)

Сведения о характерных точках границ объекта	№ точки	Координаты	
		X	Y
	48879	404821,0522	1386678,6230
	48880	404965,5330	1386720,1260
	48881	404981,3467	1386724,6680
	48882	405018,8375	1386735,4380
	48883	405026,6383	1386740,0300
	48884	405057,7422	1386758,3400
	48885	405063,5455	1386761,7570
	48886	405145,0785	1386841,9670
	48887	405148,5013	1386828,0560
	48888	405125,3630	1386812,7370
	48889	405132,0790	1386802,8020
	48890	405095,3050	1386778,3690
	48891	405066,9050	1386759,5080
	48892	405029,4730	1386734,6480
	48893	405002,9620	1386717,0410
	48894	404982,8930	1386703,7120
	48895	404931,8374	1386669,7560
	48896	404864,4610	1386624,9450
	48897	404841,0426	1386609,3770
	48898	404817,3029	1386625,9680
	48899	404645,3211	1386498,7100
	48900	404430,4703	1386348,1180
	48901	404353,5411	1386315,7920
	48902	404291,4013	1386243,8910
	48903	404313,5335	1386228,1520
	48904	404312,5670	1386227,4420
	48905	404289,2390	1386210,2940
	48906	404276,9020	1386201,2270
	48907	404273,3800	1386198,6400
	48908	404260,5532	1386189,2150
	48909	404249,1534	1386201,5480
	48910	404197,5906	1386171,5580
	48911	404162,6438	1386150,0200
	48912	404156,3470	1386158,5480
	48913	404062,9793	1386089,7930
	48914	404036,5170	1386070,3060
	48915	404004,4327	1386046,6700
	48916	403960,2667	1386107,8820
	48917	403929,6929	1386150,2600
	48918	403929,6906	1386150,2590
	48919	403929,6900	1386150,2600
	48920	403860,9156	1386125,7180
	48921	403659,1810	1386053,7340

## Сведения о границах территориальной зоны природных ландшафтов (Р-3)

Сведения о характерных точках границ объекта	№ точки	Координаты	
		X	Y
	48922	403617,4863	1386033,9120
	48923	403601,3121	1386010,2820
	48924	403577,6872	1385977,4350
	48925	403558,7110	1385947,3690
	48926	403510,9074	1385895,6550
	48927	403462,9513	1385859,3960
	48928	403424,0390	1385829,9830
	48871	403413,9226	1385832,6080
	48929	403420,6400	1383266,7500
	48930	403420,7100	1383258,1600
	48931	403443,1100	1383253,3000
	48932	403447,7100	1383252,5700
	48933	403457,0900	1383251,8400
	48934	403481,5900	1383253,3300
	48935	403481,5800	1383266,8000
	48936	403458,8200	1383268,9400
	48937	403444,3500	1383269,1700
	48938	403439,4500	1383269,2600
	48939	403420,6600	1383266,7500
	48929	403420,6400	1383266,7500
	48940	403441,6420	1379669,9405
	48941	403441,6700	1379671,8300
	48942	403441,6719	1379671,9461
	48943	403441,6702	1379671,8330
	48940	403441,6420	1379669,9405
	48944	403443,6710	1379701,4925
	48945	403445,5800	1379725,5900
	48946	403449,6800	1379747,4300
	48947	403507,5124	1379803,3700
	48948	403449,6935	1379747,4270
	48949	403445,5861	1379725,5780
	48944	403443,6710	1379701,4925
	48950	403452,0985	1379529,7831
	48951	403452,2043	1379527,5690
	48952	403486,6492	1379439,7261
	48953	403452,2000	1379527,5700
	48950	403452,0985	1379529,7831
	48954	403470,4600	1382726,4900
	48955	403491,4500	1382725,6000
	48956	403495,7700	1382725,3900
	48957	403500,1000	1382725,0600
	48958	403515,1800	1382725,5100
	48959	403523,3000	1382725,4900



## Сведения о границах территориальной зоны природных ландшафтов (Р-3)

Сведения о характерных точках границ объекта	№ точки	Координаты	
		X	Y
	48960	403524,2800	1382725,6700
	48961	403524,4200	1382731,4600
	48962	403525,5200	1382731,5700
	48963	403525,6700	1382733,3700
	48964	403526,3900	1382739,3700
	48965	403526,7100	1382745,8400
	48966	403526,8400	1382752,3300
	48967	403524,0000	1382754,9300
	48968	403523,9300	1382757,9500
	48969	403519,1200	1382758,1200
	48970	403517,4700	1382757,6600
	48971	403522,9400	1382771,6600
	48972	403521,1400	1382771,5200
	48973	403511,5900	1382771,3700
	48974	403511,2500	1382769,2100
	48975	403498,4900	1382768,4300
	48976	403497,3300	1382755,9000
	48977	403471,4300	1382753,6900
	48978	403470,9900	1382742,8500
	48979	403470,8800	1382741,6100
	48954	403470,4600	1382726,4900
	48980	403472,3100	1382753,7900
	48981	403496,9700	1382756,0700
	48982	403497,6400	1382768,3600
	48983	403511,2500	1382769,7600
	48984	403511,1800	1382771,5700
	48985	403520,5600	1382771,6500
	48986	403521,1200	1382773,8900
	48987	403521,5100	1382792,5200
	48988	403531,2100	1382792,0800
	48989	403532,3900	1382818,0300
	48990	403528,6500	1382818,3600
	48991	403528,8900	1382821,9000
	48992	403521,6100	1382822,3800
	48993	403521,4700	1382820,3800
	48994	403508,8800	1382823,7600
	48995	403507,0200	1382824,2600
	48996	403504,5800	1382819,4400
	48997	403497,2500	1382820,3000
	48998	403487,3200	1382807,3800
	48999	403479,0700	1382789,7000
	49000	403472,8800	1382773,8600
	48980	403472,3100	1382753,7900

## Сведения о границах территориальной зоны природных ландшафтов (Р-3)

Сведения о характерных точках границ объекта	№ точки	Координаты	
		X	Y
	49001	403504,0400	1383243,2800
	49002	403535,8400	1383244,4400
	49003	403538,4200	1383258,6900
	49004	403539,3000	1383263,3900
	49005	403533,2100	1383264,4700
	49006	403509,1100	1383266,5200
	49007	403507,9200	1383261,0200
	49001	403504,0400	1383243,2800
	49008	403510,7472	1379378,2770
	49009	403510,7516	1379378,2705
	49010	403510,7500	1379378,2700
	49008	403510,7472	1379378,2770
	49011	403512,2915	1379378,7661
	49012	403517,3997	1379380,4160
	49013	403517,4001	1379380,4160
	49014	403521,3160	1379381,6810
	49015	403558,2146	1379386,8680
	49016	403557,9158	1379365,7590
	49017	403556,2744	1379358,4720
	49018	403555,1663	1379332,0670
	49019	403561,3307	1379314,4800
	49020	403564,6023	1379270,5140
	49021	403567,7657	1379248,7310
	49022	403575,5832	1379240,7160
	49023	403595,2058	1379239,7090
	49024	403607,2468	1379233,1020
	49025	403621,0194	1379222,8990
	49026	403627,2744	1379211,3800
	49027	403627,7913	1379198,1620
	49028	403628,9528	1379180,2920
	49029	403633,1034	1379147,3820
	49030	403639,5502	1379124,7920
	49031	403644,9368	1379102,9320
	49032	403660,5439	1379096,6270
	49033	403669,3510	1379064,7190
	49034	403687,2633	1379068,7360
	49035	403700,7004	1379036,0440
	49036	403680,4653	1378996,0000
	49037	403672,3244	1378976,8400
	49038	403607,3671	1378930,6790
	49039	403585,8073	1378905,7500
	49040	403588,6658	1378887,7161
	49041	403578,8100	1378949,8500

## Сведения о границах территориальной зоны природных ландшафтов (Р-3)

Сведения о характерных точках границ объекта	№ точки	Координаты	
		X	Y
	49042	403627,6800	1379019,7500
	49043	403547,4200	1379201,7900
	49044	403549,0400	1379279,2800
	49045	403538,1200	1379338,6100
	49046	403527,4000	1379357,2300
	49047	403517,4000	1379380,4100
	49011	403512,2915	1379378,7661
	49048	403527,1200	1380014,6000
	49049	403528,1500	1380014,6700
	49050	403528,2100	1380013,6500
	49051	403527,1900	1380013,5800
	49048	403527,1200	1380014,6000
	49052	403527,3700	1382759,3600
	49053	403541,2000	1382758,2400
	49054	403541,7900	1382763,9200
	49055	403558,9200	1382765,9300
	49056	403578,5000	1382767,9500
	49057	403575,9700	1382775,6800
	49058	403574,5000	1382778,7400
	49059	403571,9800	1382781,2800
	49060	403554,9900	1382779,7200
	49061	403541,5800	1382777,9600
	49062	403536,8900	1382774,5500
	49063	403530,5500	1382767,8000
	49064	403529,6900	1382766,9100
	49065	403527,8900	1382764,4000
	49052	403527,3700	1382759,3600
	49066	403531,9823	1379860,9326
	49067	403532,5000	1379861,5200
	49068	403535,0892	1379860,7602
	49069	403535,0805	1379860,7470
	49070	403532,4913	1379861,5060
	49066	403531,9823	1379860,9326
	49071	403535,7546	1376963,2475
	49072	403543,8542	1376966,0150
	49073	403556,2707	1376970,2585
	49074	403563,0300	1376965,5600
	49075	403564,7200	1376947,4600
	49076	403556,5900	1376936,2900
	49077	403558,2400	1376926,3500
	49078	403579,8600	1376924,8300
	49079	403597,6100	1376925,4600
	49080	403604,1500	1376939,6100

## Сведения о границах территориальной зоны природных ландшафтов (Р-3)

Сведения о характерных точках границ объекта	№ точки	Координаты	
		X	Y
	49081	403613,5700	1376946,2900
	49082	403651,0000	1376955,8100
	49083	403702,3200	1376948,8000
	49084	403756,0700	1376943,2600
	49085	403905,3300	1376927,9900
	49086	403979,1300	1376915,9100
	49087	404037,6500	1376907,3100
	49088	404083,1700	1376894,7700
	49089	404132,7300	1376870,3100
	49090	404144,3900	1376845,8100
	49091	404150,8000	1376811,6100
	49092	404137,9200	1376795,4800
	49093	404101,9600	1376804,3100
	49094	404062,2500	1376802,2500
	49095	404055,0300	1376782,7700
	49096	404033,8700	1376774,4800
	49097	403975,6500	1376783,6500
	49098	403903,4000	1376798,6700
	49099	403842,9600	1376799,3000
	49100	403785,2000	1376818,5400
	49101	403730,0200	1376849,0300
	49102	403668,3800	1376871,2900
	49103	403647,7400	1376918,4700
	49104	403620,2300	1376928,9800
	49105	403614,3500	1376918,3900
	49106	403606,6200	1376904,2600
	49107	403578,6200	1376911,6400
	49108	403562,6900	1376912,1800
	49109	403545,8000	1376919,7100
	49110	403539,0200	1376927,8200
	49111	403537,6400	1376937,0400
	49112	403545,7800	1376947,8800
	49113	403545,3100	1376956,3500
	49071	403535,7546	1376963,2475
	49114	403542,1000	1382821,9600
	49115	403543,1000	1382783,7500
	49116	403576,4500	1382790,0600
	49117	403576,8000	1382779,5500
	49118	403581,1000	1382767,0500
	49119	403627,1600	1382752,0500
	49120	403628,6100	1382793,4500
	49121	403629,5000	1382818,7000
	49122	403630,3500	1382843,6100

## Сведения о границах территориальной зоны природных ландшафтов (Р-3)

Сведения о характерных точках границ объекта	№ точки	Координаты	
		X	Y
	49123	403575,1500	1382830,0000
	49114	403542,1000	1382821,9600
	49124	403546,0317	1379841,9885
	49125	403549,6995	1379845,7493
	49126	403549,7040	1379845,7460
	49124	403546,0317	1379841,9885
	49127	403559,5700	1383238,7900
	49128	403616,0400	1383229,1900
	49129	403648,1000	1383223,8900
	49130	403652,3900	1383241,0000
	49131	403619,1000	1383249,8100
	49132	403562,7800	1383259,6400
	49127	403559,5700	1383238,7900
	49133	403573,8282	1386011,1180
	49134	403581,2976	1386027,9910
	49135	403597,9563	1386065,6200
	49136	403606,5837	1386112,1390
	49137	403608,7767	1386137,1350
	49138	403616,0599	1386155,0360
	49139	403630,7727	1386170,7850
	49140	403614,4357	1386197,2690
	49141	403641,2650	1386203,5540
	49142	403655,0253	1386212,6540
	49143	403674,0717	1386219,6800
	49144	403689,0420	1386220,7860
	49145	403706,6308	1386231,5495
	49146	403706,6300	1386231,3800
	49147	403708,1800	1386227,3400
	49148	403745,2300	1386246,0900
	49149	403743,8933	1386253,8066
	49150	403769,1498	1386266,7790
	49151	403778,8887	1386273,6120
	49152	403803,7566	1386275,1640
	49153	403804,8527	1386274,2600
	49154	403805,0850	1386272,9100
	49155	403820,8204	1386268,6620
	49156	403848,4330	1386261,2080
	49157	403899,7520	1386191,4640
	49158	403909,0120	1386193,6650
	49159	403929,7730	1386198,6070
	49160	404015,3870	1386219,0140
	49161	404103,3890	1386240,2820
	49162	404080,4410	1386289,4330

## Сведения о границах территориальной зоны природных ландшафтов (Р-3)

Сведения о характерных точках границ объекта	№ точки	Координаты	
		X	Y
	49163	403982,1063	1386292,5460
	49164	403982,1581	1386293,8120
	49165	403983,1852	1386326,0330
	49166	403990,4253	1386335,2140
	49167	403998,6438	1386336,7300
	49168	404026,9927	1386332,4830
	49169	404049,8381	1386325,5850
	49170	404057,4289	1386321,6470
	49171	404077,9344	1386304,4030
	49172	404079,1131	1386351,0820
	49173	404059,9133	1386346,5220
	49174	403994,1967	1386366,8960
	49175	403965,8963	1386379,6120
	49176	403927,5407	1386386,2600
	49177	403934,0200	1386396,2100
	49178	403946,1906	1386408,9310
	49179	403970,5251	1386472,7400
	49180	403993,1005	1386417,5360
	49181	404052,9941	1386420,1630
	49182	404055,7890	1386412,4670
	49183	404132,8520	1386367,2260
	49184	404279,6290	1386344,8950
	49185	404339,6570	1386384,3040
	49186	404345,5040	1386390,0930
	49187	404361,2650	1386402,3860
	49188	404375,4050	1386412,4460
	49189	404383,7530	1386418,9830
	49190	404397,3974	1386429,0750
	49191	404586,2199	1386551,9830
	49192	404559,5157	1386586,1410
	49193	404416,7940	1386768,6960
	49194	404357,4870	1386822,0350
	49195	404329,1625	1386827,9210
	49196	404267,6707	1386808,0760
	49197	404199,4443	1386776,3110
	49198	404075,7434	1386688,5480
	49199	404054,3593	1386629,6340
	49200	404017,7095	1386588,8550
	49201	404009,4177	1386581,4370
	49202	404037,7730	1386658,0210
	49203	404070,6410	1386716,3630
	49204	404054,6560	1386754,3190
	49205	404190,6182	1386859,2530

## Сведения о границах территориальной зоны природных ландшафтов (Р-3)

Сведения о характерных точках границ объекта	№ точки	Координаты	
		X	Y
	49206	404367,5998	1386900,7910
	49207	404382,7923	1386894,0410
	49208	404436,1881	1386851,9840
	49209	404483,9138	1386880,7530
	49210	404486,9057	1386876,5880
	49211	404480,5852	1386833,5300
	49212	404529,9750	1386859,3580
	49213	404536,9061	1386868,9520
	49214	404599,3573	1386898,0880
	49215	404639,4677	1386941,3400
	49216	404649,5015	1386951,2250
	49217	404671,6418	1386948,7830
	49218	404802,2453	1386957,1690
	49219	404808,3838	1386953,3160
	49220	404807,4080	1386952,9010
	49221	404811,2840	1386943,6990
	49222	404820,5330	1386947,6300
	49223	404819,5137	1386950,0090
	49224	404830,9775	1386950,7400
	49225	404838,1260	1386955,9200
	49226	404853,2410	1386966,8770
	49227	404864,0619	1386952,8470
	49228	404870,5350	1386944,4550
	49229	404878,7183	1386952,8750
	49230	404880,4770	1386951,7590
	49231	404892,2560	1386948,1200
	49232	404900,5780	1386944,6160
	49233	404906,6220	1386942,0750
	49234	404920,8460	1386936,1040
	49235	404922,9410	1386935,2200
	49236	404938,7750	1386928,6030
	49237	404942,3190	1386927,1280
	49238	404957,3060	1386920,8650
	49239	404963,4780	1386918,2810
	49240	404976,2830	1386912,9520
	49241	404980,6880	1386911,1160
	49242	404995,1380	1386905,0790
	49243	404997,3610	1386904,1440
	49244	405013,7460	1386897,3080
	49245	405017,7210	1386895,6510
	49246	405025,7250	1386892,3110
	49247	405029,7700	1386886,4970
	49248	405034,5730	1386879,6050

## Сведения о границах территориальной зоны природных ландшафтов (Р-3)

Сведения о характерных точках границ объекта	№ точки	Координаты	
		X	Y
	49249	405037,8910	1386874,7730
	49250	405044,3880	1386865,3560
	49251	405045,8990	1386863,1510
	49252	405053,8300	1386851,6320
	49253	405078,0353	1386869,1590
	49254	405093,2170	1386861,9660
	49255	405110,5020	1386863,6110
	49256	405138,9698	1386866,7950
	49257	405141,2968	1386857,3370
	49258	405054,8848	1386772,1460
	49259	405021,7047	1386753,7500
	49260	405019,9308	1386752,7660
	49261	405015,3264	1386750,2130
	49262	404813,7434	1386691,7890
	49263	404133,5670	1386231,1470
	49264	403931,2880	1386173,2000
	49265	403925,0634	1386170,9310
	49266	403598,9475	1386052,0710
	49267	403583,1641	1386026,3390
	49133	403573,8282	1386011,1180
	49268	403588,4525	1379901,7986
	49269	403591,3479	1379903,0491
	49270	403591,3450	1379903,0470
	49271	403591,3432	1379903,0460
	49272	403591,3423	1379903,0460
	49268	403588,4525	1379901,7986
	49273	403592,1994	1378880,3761
	49274	403605,3663	1378869,9600
	49275	403639,3826	1378874,8590
	49276	403729,6421	1378893,8640
	49277	403730,8409	1378878,4930
	49278	403722,1246	1378868,6260
	49279	403707,0520	1378863,4950
	49280	403694,0893	1378856,1910
	49281	403692,8480	1378844,7840
	49282	403685,6128	1378838,4650
	49283	403678,6013	1378823,2160
	49284	403680,9834	1378810,1410
	49285	403681,0524	1378810,0860
	49286	403686,1340	1378795,3190
	49287	403686,0984	1378793,0220
	49288	403686,2254	1378781,2250
	49289	403710,8300	1378757,7530



## Сведения о границах территориальной зоны природных ландшафтов (Р-3)

Сведения о характерных точках границ объекта	№ точки	Координаты	
		X	Y
	49290	403744,0599	1378759,3990
	49291	403787,1945	1378754,8280
	49292	403788,7716	1378740,8800
	49293	403833,6803	1378735,5680
	49294	403841,6989	1378722,5950
	49295	403887,7210	1378744,0450
	49296	403972,9671	1378738,1320
	49297	403975,6736	1378752,0160
	49298	404056,5828	1378742,5970
	49299	404081,9541	1378744,0030
	49300	404085,7583	1378735,7350
	49301	404058,1226	1378726,1500
	49302	404038,1590	1378728,2330
	49303	404044,0091	1378713,5070
	49304	404034,4989	1378698,2950
	49305	404023,4063	1378696,6760
	49306	404010,2624	1378701,1560
	49307	403997,6318	1378693,5220
	49308	403971,9177	1378691,7310
	49309	403924,1265	1378687,2940
	49310	403923,1588	1378679,4210
	49311	403924,1951	1378670,9330
	49312	403923,3222	1378665,3210
	49313	403914,7390	1378664,3780
	49314	403899,4427	1378668,1760
	49315	403896,1234	1378661,0850
	49316	403904,9571	1378654,8830
	49317	403913,3967	1378653,2310
	49318	403916,1491	1378652,9630
	49319	403916,5142	1378652,6210
	49320	403926,6735	1378650,6320
	49321	403928,6085	1378641,2670
	49322	403933,7254	1378636,4630
	49323	403970,6125	1378601,3472
	49324	403933,7200	1378636,4500
	49325	403916,1500	1378652,9600
	49326	403887,2800	1378655,7700
	49327	403870,3100	1378660,3900
	49328	403858,4100	1378659,3600
	49329	403856,5500	1378667,7100
	49330	403869,6800	1378670,3000
	49331	403901,7700	1378670,6000
	49332	403921,9300	1378669,5200

## Сведения о границах территориальной зоны природных ландшафтов (Р-3)

Сведения о характерных точках границ объекта	№ точки	Координаты	
		X	Y
	49333	403930,0600	1378735,5300
	49334	403914,2300	1378736,1600
	49335	403880,5500	1378735,4900
	49336	403866,1800	1378728,1800
	49337	403845,4100	1378717,3900
	49338	403835,8800	1378715,1500
	49339	403825,6700	1378721,6400
	49340	403796,8600	1378727,8100
	49341	403788,5600	1378729,1400
	49342	403775,5700	1378734,2700
	49343	403774,1500	1378739,4600
	49344	403773,9900	1378747,7600
	49345	403708,2800	1378750,7200
	49346	403692,8500	1378764,6300
	49347	403685,8700	1378778,5000
	49348	403686,1300	1378795,3200
	49349	403681,0400	1378810,0800
	49273	403592,1994	1378880,3761
	49350	403620,6200	1378255,3500
	49351	403647,5500	1378301,6600
	49352	403679,9800	1378305,5200
	49353	403679,4668	1378376,5707
	49354	403692,1097	1378364,5660
	49355	403699,0466	1378350,8950
	49356	403701,2738	1378332,6520
	49357	403701,5916	1378288,1150
	49358	403700,3890	1378286,9690
	49359	403685,2850	1378285,6550
	49360	403666,2360	1378268,9960
	49361	403663,0450	1378258,3090
	49362	403658,3770	1378244,6470
	49363	403665,2500	1378215,4000
	49364	403673,7360	1378198,1100
	49365	403682,3540	1378180,6080
	49366	403687,7340	1378167,9060
	49367	403704,5790	1378146,9290
	49368	403728,6180	1378144,2140
	49369	403740,1301	1378147,1750
	49370	403744,8993	1378145,6220
	49371	403742,9174	1378132,4410
	49372	403730,6831	1378126,1812
	49373	403721,0600	1378144,5300
	49374	403650,9300	1378125,7800

## Сведения о границах территориальной зоны природных ландшафтов (Р-3)

Сведения о характерных точках границ объекта	№ точки	Координаты	
		X	Y
	49350	403620,6200	1378255,3500
	49375	403657,4773	1376981,1882
	49376	403724,5010	1376992,1280
	49377	403780,5493	1376985,9956
	49378	403699,1400	1376983,6800
	49375	403657,4773	1376981,1882
	49379	403666,2900	1376109,0400
	49380	403667,9100	1376110,1600
	49381	403675,5700	1376115,4600
	49382	403678,5600	1376117,5400
	49383	403680,2200	1376118,6900
	49384	403681,8700	1376119,8300
	49385	403684,4600	1376121,6300
	49386	403696,4500	1376129,9300
	49387	403723,0700	1376103,2700
	49388	403710,1900	1376092,6200
	49389	403708,0700	1376090,8500
	49390	403706,4900	1376089,5400
	49391	403704,9900	1376088,3000
	49392	403702,4300	1376086,1800
	49393	403694,7600	1376079,8700
	49394	403689,8200	1376075,7600
	49379	403666,2900	1376109,0400
	49395	403678,9300	1378450,8800
	49396	403715,9300	1378486,8200
	49397	403730,5400	1378525,9600
	49398	403743,0100	1378564,5900
	49399	403753,3400	1378586,1400
	49400	403815,0200	1378597,3400
	49401	403908,4600	1378592,3800
	49402	403937,9366	1378566,4230
	49403	403937,9318	1378566,4230
	49404	403937,9297	1378566,4250
	49405	403866,1570	1378566,1170
	49406	403809,0750	1378566,1900
	49407	403782,6920	1378567,1540
	49408	403743,0940	1378466,8660
	49409	403702,1550	1378422,3470
	49410	403693,8620	1378413,5510
	49411	403679,2967	1378400,1129
	49395	403678,9300	1378450,8800
	49412	403685,4200	1383208,1100
	49413	403719,1200	1383195,4700

## Сведения о границах территориальной зоны природных ландшафтов (Р-3)

Сведения о характерных точках границ объекта	№ точки	Координаты	
		X	Y
	49414	403728,9100	1383218,6200
	49415	403693,6600	1383230,7100
	49412	403685,4200	1383208,1100
	49416	403704,7300	1380339,7800
	49417	403711,1800	1380355,2400
	49418	403761,2200	1380400,3500
	49419	403778,3500	1380381,5100
	49420	403789,5600	1380369,1400
	49421	403819,3800	1380333,3900
	49422	403835,1300	1380314,1900
	49423	403774,9100	1380259,8800
	49424	403762,7600	1380271,3600
	49425	403752,6000	1380282,0900
	49426	403744,9300	1380291,0500
	49427	403742,7300	1380289,6200
	49428	403727,0200	1380310,7400
	49429	403719,4300	1380321,9800
	49416	403704,7300	1380339,7800
	49430	403709,0725	1380014,0822
	49431	403834,6500	1380020,5400
	49432	403837,3634	1380020,6797
	49433	403834,6517	1380020,5380
	49430	403709,0725	1380014,0822
	49434	403719,1600	1383195,5600
	49435	403757,2200	1383180,4800
	49436	403765,3100	1383203,7600
	49437	403733,6000	1383217,0000
	49438	403728,9700	1383218,6100
	49434	403719,1600	1383195,5600
	49439	403727,9800	1380025,4500
	49440	403729,0100	1380025,5000
	49441	403729,0700	1380024,4700
	49442	403728,0500	1380024,4100
	49439	403727,9800	1380025,4500
	49443	403741,9300	1378063,9300
	49444	403746,6300	1378069,8400
	49445	403752,5400	1378064,5300
	49446	403747,0400	1378058,4500
	49443	403741,9300	1378063,9300
	49447	403800,7800	1383175,3900
	49448	403832,9200	1383147,0800
	49449	403834,9100	1383171,5400
	49450	403835,0400	1383179,8800

## Сведения о границах территориальной зоны природных ландшафтов (Р-3)

Сведения о характерных точках границ объекта	№ точки	Координаты	
		X	Y
	49451	403801,6000	1383189,5000
	49452	403801,0700	1383180,4200
	49447	403800,7800	1383175,3900
	49453	403808,6246	1378035,1161
	49454	403829,3541	1378049,4970
	49455	403808,6300	1378035,1100
	49453	403808,6246	1378035,1161
	49456	403824,9494	1376985,8983
	49457	403847,9746	1376987,7860
	49458	403869,6342	1376985,1320
	49459	403872,9164	1376985,0755
	49456	403824,9494	1376985,8983
	49460	403887,2600	1380034,0800
	49461	403888,3400	1380034,1200
	49462	403888,3900	1380033,0600
	49463	403887,3300	1380033,0000
	49460	403887,2600	1380034,0800
	49464	403894,6080	1383609,9480
	49465	403911,3300	1383612,7500
	49466	403926,2400	1383611,8600
	49467	403928,9900	1383611,9000
	49468	403932,4200	1383611,5800
	49469	403935,4000	1383611,5500
	49470	403951,5700	1383605,1900
	49471	403932,2800	1383605,3500
	49472	403930,7400	1383603,8200
	49473	403930,2600	1383581,8300
	49474	403926,8400	1383579,0000
	49475	403925,1100	1383570,9700
	49476	403927,7300	1383569,7100
	49477	403927,6700	1383565,3800
	49478	403973,2600	1383570,1300
	49479	403981,5500	1383566,0300
	49480	403986,9600	1383563,3400
	49481	403984,8100	1383542,7300
	49482	404008,2800	1383542,0600
	49483	404008,1200	1383540,8800
	49484	404011,6000	1383540,0600
	49485	404013,7400	1383532,4600
	49486	404022,4800	1383506,7100
	49487	404022,1700	1383505,2500
	49488	404018,6500	1383495,9300
	49489	404016,6600	1383484,5500

## Сведения о границах территориальной зоны природных ландшафтов (Р-3)

Сведения о характерных точках границ объекта	№ точки	Координаты	
		X	Y
	49490	404011,9900	1383483,6400
	49491	404011,9400	1383482,3200
	49492	404025,6600	1383479,9200
	49493	404032,4200	1383478,6300
	49494	404035,1100	1383487,2500
	49495	404041,7000	1383484,6500
	49496	404047,9400	1383478,7800
	49497	404051,3900	1383477,4300
	49498	404050,9700	1383473,4600
	49499	404070,1300	1383468,5300
	49500	404071,8700	1383479,0800
	49501	404076,6000	1383477,8400
	49502	404076,6005	1383477,8400
	49503	404063,6733	1383455,1390
	49504	403980,5393	1383484,7670
	49505	403970,6999	1383544,8620
	49506	403975,2891	1383568,6140
	49507	403924,1138	1383564,9610
	49508	403930,8577	1383606,4230
	49464	403894,6080	1383609,9480
	49509	403902,5836	1383672,1820
	49510	403908,7502	1383675,2510
	49511	403987,8075	1383683,3710
	49512	403992,0623	1383682,9540
	49509	403902,5836	1383672,1820
	49513	403914,9000	1377906,8600
	49514	403920,3400	1377936,8600
	49515	403930,8700	1377943,6600
	49516	403954,5200	1377951,0300
	49517	403971,3200	1377964,2900
	49518	403994,6700	1377977,8200
	49519	404071,1700	1378009,1000
	49520	404104,1700	1378021,7300
	49521	404143,2300	1378028,0900
	49522	404187,9900	1378027,8100
	49523	404189,2300	1378058,2900
	49524	404244,7900	1378057,4600
	49525	404305,1400	1378066,7900
	49526	404307,2600	1378041,8500
	49527	404312,6000	1378037,3500
	49528	404329,7500	1378004,4900
	49529	404335,6100	1378005,6800
	49530	404343,9600	1378077,5900

## Сведения о границах территориальной зоны природных ландшафтов (Р-3)

Сведения о характерных точках границ объекта	№ точки	Координаты	
		X	Y
	49531	404336,1526	1378078,0695
	49532	404343,9685	1378077,5910
	49533	404351,5508	1378080,3150
	49534	404457,9051	1378080,1080
	49535	404444,3105	1378047,4560
	49536	404429,1299	1378029,2440
	49537	404327,1337	1377984,3660
	49538	404235,4855	1377942,8530
	49539	404218,6984	1377938,8410
	49540	404193,5040	1377932,8180
	49541	404172,3932	1377927,7720
	49542	404172,4030	1377924,2070
	49543	404133,6922	1377904,2360
	49544	404122,3767	1377893,3690
	49545	404063,1952	1377816,2600
	49546	404061,1840	1377822,7760
	49547	404056,1775	1377819,4020
	49548	404042,5771	1377830,9070
	49549	404026,2414	1377837,9879
	49550	404024,2000	1377861,6200
	49551	403987,5600	1377863,3000
	49552	403969,0900	1377867,0600
	49553	403951,9100	1377878,9000
	49513	403914,9000	1377906,8600
	49554	403929,0900	1377811,7760
	49555	403929,1000	1377811,7900
	49556	403965,0600	1377806,0900
	49557	403975,3676	1377822,8827
	49558	403965,0646	1377806,0850
	49554	403929,0900	1377811,7760
	49559	403938,8400	1383115,3000
	49560	403957,8800	1383125,5500
	49561	403980,7600	1383133,3200
	49562	403980,7700	1383139,0200
	49563	403940,2200	1383150,5900
	49559	403938,8400	1383115,3000
	49564	403941,8783	1378566,4400
	49565	403941,8800	1378566,4400
	49566	403941,8800	1378566,4400
	49564	403941,8783	1378566,4400
	49567	403942,0722	1378566,3072
	49568	403951,8200	1378559,5700
	49569	403954,4604	1378557,8288

## Сведения о границах территориальной зоны природных ландшафтов (Р-3)

Сведения о характерных точках границ объекта	№ точки	Координаты	
		X	Y
	49570	403951,8220	1378559,5580
	49571	403950,6072	1378560,3990
	49567	403942,0722	1378566,3072
	49572	403950,1722	1378105,9898
	49573	403950,1756	1378105,9910
	49574	403950,1805	1378105,9900
	49575	403951,3796	1378106,4230
	49576	403968,6447	1378109,1660
	49577	404014,5590	1378116,4620
	49578	404043,2975	1378115,3420
	49579	404078,5899	1378111,7230
	49580	404105,8754	1378107,8980
	49581	404123,4240	1378104,6440
	49582	404124,0905	1378104,5310
	49583	404122,5876	1378093,2140
	49584	404122,4004	1378091,1607
	49585	404083,9700	1378093,5100
	49572	403950,1722	1378105,9898
	49586	403955,5275	1378557,1294
	49587	404033,6200	1378550,8100
	49588	404033,4901	1378555,2865
	49589	404033,4964	1378555,2820
	49590	404033,5201	1378554,5120
	49591	404049,3378	1378544,1870
	49592	404054,5432	1378534,1120
	49593	404048,3207	1378524,0100
	49594	403995,8890	1378530,6760
	49586	403955,5275	1378557,1294
	49595	403960,0700	1383598,8600
	49596	403960,4000	1383601,0000
	49597	403963,9000	1383598,7100
	49595	403960,0700	1383598,8600
	49598	403982,3500	1383511,5200
	49599	404004,8000	1383509,6000
	49600	404005,2000	1383515,1300
	49601	404008,9600	1383529,7300
	49602	403984,1200	1383529,8400
	49598	403982,3500	1383511,5200
	49603	403988,1195	1377836,8317
	49604	404026,4200	1377835,9200
	49605	404026,4114	1377836,0198
	49606	404026,4207	1377835,9120
	49603	403988,1195	1377836,8317



## Сведения о границах территориальной зоны природных ландшафтов (Р-3)

Сведения о характерных точках границ объекта	№ точки	Координаты	
		X	Y
	49607	403995,1114	1378582,7156
	49608	403998,5043	1378583,1490
	49609	404004,1785	1378580,5650
	49610	404015,6582	1378568,0327
	49607	403995,1114	1378582,7156
	49611	403995,4531	1376974,5171
	49612	404015,5844	1376974,2170
	49613	404049,8959	1376976,5610
	49614	404077,7075	1376974,0040
	49615	404103,9953	1376965,0430
	49616	404103,9954	1376965,0430
	49617	404103,9955	1376965,0430
	49618	404136,4385	1376969,7957
	49619	404152,6601	1376972,1720
	49620	404174,6323	1376961,1320
	49621	404197,8287	1376944,2001
	49622	404189,3900	1376945,4000
	49623	404177,5000	1376947,8500
	49624	404170,4800	1376949,1200
	49625	404163,9300	1376950,2800
	49626	404140,2700	1376954,4900
	49627	404134,3300	1376955,5400
	49628	404108,3600	1376959,2300
	49629	404093,3700	1376961,3700
	49630	404011,6200	1376972,9900
	49611	403995,4531	1376974,5171
	49631	404008,3800	1383555,2900
	49632	404009,4600	1383550,6800
	49633	404008,6300	1383544,6000
	49631	404008,3800	1383555,2900
	49634	404046,1377	1383681,6180
	49635	404112,9246	1383692,9630
	49636	404155,6875	1383697,7760
	49637	404112,9200	1383692,9600
	49638	404112,3500	1383692,8600
	49639	404046,1400	1383681,5900
	49634	404046,1377	1383681,6180
	49640	404086,6200	1380044,4800
	49641	404087,6800	1380044,5500
	49642	404087,7200	1380043,5100
	49643	404086,6600	1380043,4400
	49640	404086,6200	1380044,4800
	49644	404121,8301	1385969,9230

## Сведения о границах территориальной зоны природных ландшафтов (Р-3)

Сведения о характерных точках границ объекта	№ точки	Координаты	
		X	Y
	49645	404127,0942	1385973,7950
	49646	404579,2150	1385718,1690
	49647	404680,6157	1385706,3050
	49648	404712,4468	1385702,5810
	49649	404741,0342	1385728,2940
	49650	404685,7314	1385654,3820
	49651	404561,7695	1385720,2100
	49652	404504,1116	1385750,8280
	49653	404257,2200	1385881,9400
	49654	404153,4041	1385949,4040
	49644	404121,8301	1385969,9230
	49655	404157,8508	1383698,0200
	49656	404157,8567	1383698,0210
	49657	404162,5179	1383697,8440
	49655	404157,8508	1383698,0200
	49658	404204,3800	1383456,4600
	49659	404205,7009	1383518,4810
	49660	404206,9600	1383506,1200
	49661	404210,3700	1383502,4700
	49662	404210,1400	1383495,1400
	49663	404216,8400	1383495,5400
	49664	404217,1300	1383495,2300
	49665	404208,2400	1383494,4400
	49666	404207,7600	1383464,2900
	49667	404212,0200	1383465,2400
	49668	404212,4200	1383458,9500
	49669	404220,9100	1383460,7000
	49670	404220,5427	1383460,1030
	49658	404204,3800	1383456,4600
	49671	404216,7800	1376295,7200
	49672	404219,4500	1376306,0100
	49673	404230,2500	1376303,2400
	49674	404227,6000	1376292,7600
	49675	404223,1700	1376293,9900
	49671	404216,7800	1376295,7200
	49676	404240,0044	1377354,5570
	49677	404240,8510	1377361,6060
	49678	404248,5710	1377386,8390
	49679	404249,1213	1377388,6400
	49680	404251,0900	1377388,0100
	49681	404260,8100	1377383,7250
	49682	404279,1540	1377380,2690
	49683	404281,6840	1377379,5530

## Сведения о границах территориальной зоны природных ландшафтов (Р-3)

Сведения о характерных точках границ объекта	№ точки	Координаты	
		X	Y
	49684	404289,5421	1377378,6830
	49685	404381,8759	1377356,9460
	49686	404490,5110	1377325,0490
	49687	404714,7275	1377282,7780
	49688	404715,0153	1377283,6930
	49689	404717,1761	1377283,1470
	49690	404716,8026	1377268,4100
	49691	404710,5898	1377269,5610
	49692	404579,5824	1377295,4380
	49693	404489,7810	1377307,1320
	49694	404467,0203	1377313,1840
	49695	404425,0525	1377324,1650
	49696	404389,4995	1377334,3360
	49697	404296,1444	1377347,1540
	49676	404240,0044	1377354,5570
	49698	404246,0300	1383470,0000
	49699	404249,7700	1383470,9200
	49700	404249,7100	1383476,3800
	49701	404272,4600	1383479,9600
	49702	404272,4800	1383480,1400
	49703	404282,6700	1383481,7800
	49704	404282,2800	1383478,0400
	49705	404307,7054	1383479,7500
	49706	404247,3099	1383466,1370
	49707	404246,9200	1383468,1800
	49708	404246,0800	1383469,9000
	49698	404246,0300	1383470,0000
	49709	404263,0900	1376318,3600
	49710	404264,7600	1376327,2900
	49711	404264,9400	1376327,2700
	49712	404265,4000	1376327,2000
	49713	404265,4400	1376327,4600
	49714	404265,7000	1376328,7600
	49715	404272,7400	1376327,4700
	49716	404272,3900	1376325,5600
	49717	404280,3000	1376324,2600
	49718	404278,7100	1376315,7600
	49709	404263,0900	1376318,3600
	49719	404286,3900	1380054,9900
	49720	404287,4300	1380055,0300
	49721	404287,4800	1380054,0100
	49722	404286,4600	1380053,9600
	49719	404286,3900	1380054,9900

## Сведения о границах территориальной зоны природных ландшафтов (Р-3)

Сведения о характерных точках границ объекта	№ точки	Координаты	
		X	Y
	49723	404307,8605	1383479,7860
	49724	404307,9800	1383485,8600
	49725	404316,4000	1383487,2200
	49726	404326,9300	1383488,9100
	49727	404326,8006	1383486,3930
	49728	404326,7850	1383486,3880
	49723	404307,8605	1383479,7860
	49729	404326,9995	1383689,1710
	49730	404360,2655	1383687,2320
	49731	404420,7502	1383698,9640
	49732	404446,1799	1383698,8850
	49733	404446,7236	1383643,8240
	49734	404499,0412	1383554,5090
	49735	404507,6544	1383520,3560
	49736	404507,6543	1383520,3520
	49737	404502,4900	1383520,8000
	49738	404499,0700	1383521,1100
	49739	404498,9400	1383554,5800
	49740	404498,7700	1383554,9700
	49741	404446,7200	1383643,8200
	49742	404446,7000	1383645,6000
	49743	404444,5700	1383648,6200
	49744	404445,4900	1383648,5100
	49745	404445,7900	1383669,3400
	49746	404445,9300	1383679,2000
	49747	404446,1100	1383698,7200
	49748	404420,6700	1383698,8000
	49749	404420,5400	1383690,9300
	49750	404395,6600	1383690,5100
	49751	404392,0900	1383693,4000
	49752	404360,2600	1383687,2300
	49729	404326,9995	1383689,1710
	49753	404389,9811	1383496,6970
	49754	404397,5400	1383495,8800
	49755	404400,7600	1383494,6800
	49756	404401,4000	1383495,4600
	49757	404401,9800	1383495,4000
	49758	404401,8600	1383494,6400
	49759	404419,1200	1383480,7500
	49760	404421,5300	1383493,3100
	49761	404445,7000	1383490,7200
	49762	404448,6700	1383460,0200
	49763	404438,2500	1383462,0000

## Сведения о границах территориальной зоны природных ландшафтов (Р-3)

Сведения о характерных точках границ объекта	№ точки	Координаты	
		X	Y
	49764	404437,6600	1383457,0400
	49765	404441,0000	1383431,5000
	49766	404451,7900	1383430,4200
	49767	404454,8400	1383440,1300
	49768	404473,3100	1383436,5000
	49769	404472,9700	1383431,1600
	49770	404485,6981	1383431,7860
	49771	404438,9692	1383429,4560
	49772	404437,6538	1383457,0640
	49773	404437,6188	1383467,4520
	49753	404389,9811	1383496,6970
	49774	404397,9396	1376878,1296
	49775	404405,4684	1376877,7100
	49776	404427,0178	1376872,5900
	49777	404432,0918	1376857,1274
	49774	404397,9396	1376878,1296
	49778	404415,3197	1386232,9090
	49779	404433,6120	1386246,3600
	49780	404498,9830	1386295,8350
	49781	404547,8970	1386330,3790
	49782	404558,8895	1386338,4620
	49783	404592,9150	1386351,5740
	49784	404644,4241	1386347,6390
	49785	404654,8296	1386343,0930
	49786	404653,8471	1386342,5230
	49787	404666,8610	1386335,5440
	49788	404690,7357	1386328,8540
	49789	404733,8883	1386310,5690
	49790	404765,8022	1386296,9750
	49791	404784,3106	1386294,4370
	49792	404792,9573	1386297,9270
	49793	404818,9377	1386341,4170
	49794	404796,5076	1386353,9650
	49795	404814,2125	1386388,5320
	49796	404821,2323	1386434,5660
	49797	404864,3845	1386507,2030
	49798	404841,1240	1386524,7390
	49799	404836,2290	1386527,6440
	49800	404838,9707	1386532,0090
	49801	404830,3375	1386534,4720
	49802	404860,7600	1386556,3760
	49803	404894,2420	1386578,0860
	49804	404908,6668	1386587,4880

## Сведения о границах территориальной зоны природных ландшафтов (Р-3)

Сведения о характерных точках границ объекта	№ точки	Координаты	
		X	Y
	49805	404948,5860	1386613,5060
	49806	404998,2670	1386635,4970
	49807	405015,8600	1386640,2170
	49808	405019,2390	1386646,0160
	49809	405013,3370	1386655,6960
	49810	405047,4344	1386678,6270
	49811	405058,7908	1386686,2650
	49812	405150,8698	1386748,1910
	49813	405162,9620	1386756,3230
	49814	405170,6820	1386744,3690
	49815	405174,3610	1386746,8040
	49816	405174,5642	1386746,9350
	49817	405192,0684	1386737,5040
	49818	405238,4897	1386711,0670
	49819	405236,9544	1386710,0460
	49820	405221,8100	1386699,9800
	49821	405252,9500	1386659,0000
	49822	405291,3600	1386649,9000
	49823	405296,3300	1386660,7100
	49824	405274,3430	1386690,4610
	49825	405316,5678	1386668,3410
	49826	405308,0300	1386649,6300
	49827	405354,8600	1386631,8500
	49828	405360,9414	1386645,0960
	49829	405385,6562	1386632,1500
	49830	405381,3462	1386624,1170
	49831	405377,2331	1386616,4500
	49832	405371,5107	1386605,7850
	49833	405351,3342	1386568,1790
	49834	405339,6600	1386577,3100
	49835	405335,6300	1386573,3700
	49836	405333,6198	1386571,1700
	49837	405329,4800	1386566,6400
	49838	405310,3900	1386560,3800
	49839	405309,5700	1386561,2400
	49840	405306,4500	1386558,2300
	49841	405308,9900	1386555,6000
	49842	405312,6500	1386545,3700
	49843	405315,9500	1386542,9700
	49844	405316,6277	1386541,6910
	49845	405317,8900	1386539,3100
	49846	405316,4200	1386536,4900
	49847	405321,4200	1386533,1200

## Сведения о границах территориальной зоны природных ландшафтов (Р-3)

Сведения о характерных точках границ объекта	№ точки	Координаты	
		X	Y
	49848	405322,3900	1386532,3700
	49849	405329,6305	1386527,7270
	49850	405329,1868	1386526,9000
	49851	405305,9885	1386523,2570
	49852	405304,7100	1386521,1500
	49853	405278,0861	1386477,2720
	49854	405284,5875	1386468,9280
	49855	405313,9777	1386451,0910
	49856	405346,4900	1386405,7400
	49857	405339,2581	1386397,3750
	49858	405329,1900	1386385,7300
	49859	405359,6700	1386362,5200
	49860	405364,6400	1386357,5500
	49861	405367,8100	1386355,7700
	49862	405373,4788	1386352,9530
	49863	405377,4900	1386350,9600
	49864	405383,3900	1386361,2900
	49865	405370,8400	1386369,2600
	49866	405375,6000	1386376,6500
	49867	405378,1200	1386375,0300
	49868	405384,4100	1386370,9900
	49869	405387,7000	1386368,8500
	49870	405393,9410	1386379,7780
	49871	405393,9393	1386379,7790
	49872	405393,9400	1386379,7800
	49873	405392,6946	1386380,4620
	49874	405423,8352	1386430,3550
	49875	405452,3751	1386421,4630
	49876	405474,0052	1386399,7020
	49877	405510,4203	1386364,8060
	49878	405544,8465	1386335,1050
	49879	405573,3024	1386320,7330
	49880	405587,5088	1386316,5820
	49881	405586,5520	1386314,5120
	49882	405612,3350	1386295,1050
	49883	405635,4210	1386329,4960
	49884	405633,9172	1386330,4120
	49885	405637,7941	1386338,1450
	49886	405767,5622	1386261,7850
	49887	405787,4998	1386248,7210
	49888	405783,4584	1386245,5710
	49889	405733,6387	1386241,2680
	49890	405728,9503	1386241,4680

## Сведения о границах территориальной зоны природных ландшафтов (Р-3)

Сведения о характерных точках границ объекта	№ точки	Координаты	
		X	Y
	49891	405728,9472	1386241,4690
	49892	405557,2500	1386248,7600
	49893	405500,4911	1386256,5380
	49894	405382,6101	1386272,6930
	49895	405365,6884	1386275,0120
	49896	405309,6928	1386163,4060
	49897	405311,1718	1386161,8870
	49898	405311,1685	1386161,8810
	49899	405363,1658	1386108,4780
	49900	405364,0908	1386107,5280
	49901	405369,5884	1386101,8800
	49902	405445,4619	1386079,3580
	49903	405445,4838	1386079,3500
	49904	405553,0100	1386047,4300
	49905	405707,5566	1386004,8640
	49906	405745,1492	1385994,5100
	49907	405633,8604	1386014,1360
	49908	405578,9862	1386033,1330
	49909	405570,4468	1386034,6050
	49910	405335,1406	1386101,8020
	49911	405252,9637	1386137,4210
	49912	405248,5411	1386129,5120
	49913	405220,6978	1386151,4070
	49914	405166,9574	1386174,7010
	49915	405143,4054	1386205,2560
	49916	405044,9864	1386260,7320
	49917	404825,5893	1386322,2500
	49918	404806,6830	1386290,6890
	49919	404779,6987	1386279,3600
	49920	404754,6901	1386288,1130
	49921	404636,3992	1386335,1280
	49922	404570,9017	1386326,0500
	49923	404445,0886	1386220,5600
	49778	404415,3197	1386232,9090
	49924	404438,3800	1375810,5800
	49925	404447,0400	1375827,8600
	49926	404480,9900	1375850,5600
	49927	404498,8800	1375857,6500
	49928	404511,7000	1375854,7800
	49929	404518,7000	1375844,1900
	49930	404505,7100	1375818,2800
	49931	404503,3400	1375797,0700
	49932	404492,4400	1375772,0900



## Сведения о границах территориальной зоны природных ландшафтов (Р-3)

Сведения о характерных точках границ объекта	№ точки	Координаты	
		X	Y
	49933	404475,5800	1375769,4200
	49934	404463,0800	1375780,4700
	49935	404444,0000	1375791,7200
	49924	404438,3800	1375810,5800
	49936	404450,4894	1376994,9450
	49937	404452,6951	1376999,1960
	49938	404459,2323	1377006,5970
	49939	404467,1016	1377007,5510
	49940	404467,1016	1377007,5500
	49941	404467,1019	1377007,5508
	49942	404478,7431	1376998,0940
	49943	404498,3763	1376997,8010
	49944	404505,1321	1376995,9150
	49945	404521,8137	1376989,2390
	49946	404553,9461	1376989,1160
	49947	404610,1074	1376972,2110
	49948	404610,1076	1376972,2110
	49949	404610,1077	1376972,2110
	49950	404621,9033	1376973,1060
	49951	404621,9036	1376973,1060
	49952	404654,3871	1376964,7167
	49953	404657,1153	1376964,0120
	49954	404728,3278	1376950,8100
	49955	404797,7342	1376936,2060
	49956	404809,8711	1376936,0250
	49957	404835,7699	1376924,9280
	49958	404855,7282	1376922,4870
	49959	404873,8643	1376917,5750
	49960	404889,7361	1376904,4850
	49961	404978,2962	1376881,3830
	49962	404992,8786	1376877,5950
	49963	404992,8788	1376877,5950
	49964	404992,8789	1376877,5950
	49965	405004,3176	1376878,4960
	49966	405014,2381	1376873,3490
	49967	405021,9529	1376863,9510
	49968	405045,1222	1376858,4440
	49969	405045,1225	1376858,4440
	49970	405045,1225	1376858,4440
	49971	405055,4387	1376858,8100
	49972	405064,9597	1376850,8120
	49973	405083,1384	1376848,7560
	49974	405100,1610	1376841,0040

## Сведения о границах территориальной зоны природных ландшафтов (Р-3)

Сведения о характерных точках границ объекта	№ точки	Координаты	
		X	Y
	49975	405191,9178	1376816,7840
	49976	405398,9648	1376766,2070
	49977	405418,2357	1376765,5630
	49978	405558,0554	1376732,0560
	49979	405699,4043	1376681,3890
	49980	405810,2281	1376647,0350
	49981	405907,9257	1376608,2430
	49982	406177,2516	1376481,2420
	49983	406367,2153	1376370,7980
	49984	406407,0644	1376355,3790
	49985	406528,2997	1376275,0590
	49986	406534,1493	1376262,3440
	49987	406598,2571	1376216,9160
	49988	406608,0064	1376207,9860
	49989	406628,4799	1376181,8760
	49990	406671,2949	1376144,4520
	49991	406673,8675	1376132,8840
	49992	406719,2223	1376081,6970
	49993	406743,9151	1376043,9940
	49994	406762,9633	1375995,9450
	49995	406785,1574	1375937,9650
	49996	406797,5453	1375811,5030
	49997	406801,1256	1375793,8810
	49998	406798,3730	1375756,5880
	49999	406791,0818	1375709,4800
	50000	406787,3626	1375644,2010
	50001	406785,8637	1375580,5360
	50002	406795,1300	1375502,4360
	50003	406806,7966	1375438,0250
	50004	406818,1027	1375386,2470
	50005	406847,4738	1375294,1210
	50006	406857,0920	1375276,4090
	50007	406866,1123	1375255,4110
	50008	406874,5918	1375234,9700
	50009	406874,5913	1375234,9686
	50010	406874,5904	1375234,9670
	50011	406871,7054	1375226,8120
	50012	406871,7054	1375226,8118
	50013	406871,7040	1375226,8080
	50014	406871,7035	1375226,8047
	50015	406871,7033	1375226,8040
	50016	406870,3647	1375218,2590
	50017	406870,3647	1375218,2587

## Сведения о границах территориальной зоны природных ландшафтов (Р-3)

Сведения о характерных точках границ объекта	№ точки	Координаты	
		X	Y
	50018	406870,3641	1375218,2550
	50019	406870,3642	1375218,2512
	50020	406870,3642	1375218,2510
	50021	406870,6174	1375209,6060
	50022	406870,6175	1375209,6054
	50023	406870,6176	1375209,6010
	50024	406871,5367	1375205,3710
	50025	406872,4550	1375201,1450
	50026	406872,4551	1375201,1447
	50027	406872,4559	1375201,1410
	50028	406872,4590	1375201,1321
	50029	406872,4597	1375201,1300
	50030	406873,4904	1375198,2120
	50031	406873,4916	1375198,2090
	50032	406873,4941	1375198,2020
	50033	406866,5425	1375198,0860
	50034	406859,8002	1375196,3890
	50035	406855,3971	1375194,1162
	50036	406853,6236	1375193,2010
	50037	406853,6223	1375193,2001
	50038	406853,6220	1375193,2000
	50039	406853,6218	1375193,1999
	50040	406853,6205	1375193,1990
	50041	406848,3347	1375188,6890
	50042	406848,3334	1375188,6875
	50043	406848,3328	1375188,6870
	50044	406848,3320	1375188,6859
	50045	406848,3312	1375188,6850
	50046	406844,2127	1375183,0910
	50047	406844,2097	1375183,0860
	50048	406841,5635	1375176,9076
	50049	406841,4733	1375176,6970
	50050	406841,4635	1375176,6631
	50051	406841,4605	1375176,6530
	50052	406841,3344	1375176,2160
	50053	406841,3285	1375176,1947
	50054	406841,3218	1375176,1715
	50055	406841,3217	1375176,1720
	50056	406841,3216	1375176,1710
	50057	406827,9218	1375183,1540
	50058	406824,1274	1375183,2310
	50059	406812,7447	1375183,4620
	50060	406812,7447	1375183,4620

## Сведения о границах территориальной зоны природных ландшафтов (Р-3)

Сведения о характерных точках границ объекта	№ точки	Координаты	
		X	Y
	50061	406812,7444	1375183,4620
	50062	406753,7676	1375172,7390
	50063	406703,8490	1375161,7520
	50064	406630,7459	1375156,2540
	50065	406472,2182	1375128,9720
	50066	406418,9004	1375124,8260
	50067	406220,3515	1375101,4350
	50068	406172,4655	1375093,3650
	50069	406164,6435	1375093,4818
	50070	406141,1780	1375093,8320
	50071	406141,1780	1375093,8320
	50072	406141,1777	1375093,8320
	50073	406070,7537	1375083,9020
	50074	406024,0474	1375081,3050
	50075	405998,7485	1375078,3880
	50076	405958,9684	1375078,4841
	50077	406055,2800	1375088,4300
	50078	406791,9200	1375209,9200
	50079	406822,6200	1375240,6100
	50080	406785,5300	1375415,8100
	50081	406765,0700	1375542,4200
	50082	406768,9100	1375605,0800
	50083	406774,1700	1375675,1300
	50084	406782,7800	1375772,2600
	50085	406772,1100	1375882,7200
	50086	406742,0500	1376005,3800
	50087	406666,6100	1376130,7100
	50088	406467,1000	1376304,6400
	50089	406189,4600	1376460,5100
	50090	405925,1000	1376587,6700
	50091	405875,9100	1376611,3300
	50092	405639,6800	1376663,3100
	50093	405362,3600	1376741,9400
	50094	405134,3700	1376791,2100
	50095	405068,2100	1376785,6800
	50096	405094,4804	1376752,4948
	50097	405081,0130	1376754,1700
	50098	405023,8594	1376756,2230
	50099	404964,6415	1376755,9060
	50100	404936,1692	1376762,0440
	50101	404888,8789	1376775,2460
	50102	404842,1001	1376798,7950
	50103	404842,1000	1376798,7950

## Сведения о границах территориальной зоны природных ландшафтов (Р-3)

Сведения о характерных точках границ объекта	№ точки	Координаты	
		X	Y
	50104	404842,1000	1376798,7950
	50105	404818,1246	1376795,2260
	50106	404799,2799	1376800,5050
	50107	404767,7867	1376819,5420
	50108	404761,5104	1376829,6330
	50109	404751,6218	1376836,9210
	50110	404734,2156	1376842,8940
	50111	404720,4110	1376850,9550
	50112	404702,6159	1376854,7910
	50113	404688,8113	1376862,8520
	50114	404676,2534	1376882,6770
	50115	404659,1882	1376887,5730
	50116	404644,7016	1376897,7860
	50117	404628,6914	1376901,5960
	50118	404592,9359	1376922,1240
	50119	404578,4120	1376929,8390
	50120	404472,7440	1376978,9030
	50121	404460,3247	1376984,0870
	49936	404450,4894	1376994,9450
	50122	404465,8082	1380689,1330
	50123	404465,8415	1380689,1140
	50124	404533,7598	1380667,6480
	50125	404598,0214	1380647,3370
	50126	404631,2235	1380636,8440
	50127	404680,8810	1380634,2260
	50128	404697,7610	1380591,3120
	50129	404769,4981	1380605,3450
	50130	404781,1499	1380574,4140
	50131	404724,6387	1380554,4770
	50132	404730,2046	1380536,7690
	50133	404707,5938	1380520,7210
	50134	404742,1620	1380430,7680
	50135	404742,1458	1380430,7530
	50136	404748,5080	1380414,2000
	50137	404746,0370	1380417,3020
	50138	404740,7700	1380419,0400
	50139	404724,6730	1380414,3490
	50140	404722,2020	1380422,7260
	50141	404717,0490	1380441,2130
	50142	404710,9900	1380462,9710
	50143	404713,1980	1380468,1360
	50144	404711,8770	1380477,8700
	50145	404705,5910	1380523,3530

## Сведения о границах территориальной зоны природных ландшафтов (Р-3)

Сведения о характерных точках границ объекта	№ точки	Координаты	
		X	Y
	50146	404694,7430	1380526,1450
	50147	404679,1870	1380519,3750
	50148	404674,3980	1380517,3160
	50149	404673,2850	1380516,8120
	50150	404657,3128	1380509,4310
	50151	404645,0490	1380503,7640
	50152	404643,7270	1380503,1500
	50153	404629,3790	1380496,2480
	50154	404628,5648	1380498,6080
	50155	404622,8502	1380495,0470
	50156	404615,0995	1380490,2180
	50157	404614,5200	1380488,9260
	50158	404631,5620	1380429,8880
	50159	404635,9252	1380413,1670
	50160	404624,4402	1380409,9970
	50161	404604,0519	1380482,8080
	50162	404539,0965	1380610,0160
	50163	404466,1285	1380688,8090
	50122	404465,8082	1380689,1330
	50164	404471,2100	1377676,7500
	50165	404472,7950	1377677,5510
	50166	404484,0000	1377683,0800
	50167	404497,9300	1377677,1200
	50168	404507,3000	1377674,1700
	50169	404517,2500	1377670,2400
	50170	404526,8950	1377667,2846
	50171	404524,3100	1377667,7600
	50164	404471,2100	1377676,7500
	50172	404481,3300	1380064,6800
	50173	404485,9000	1380070,3500
	50174	404491,5700	1380065,8100
	50175	404486,9900	1380060,1300
	50172	404481,3300	1380064,6800
	50176	404490,4500	1383432,0230
	50177	404490,4800	1383433,1300
	50178	404494,9669	1383432,2480
	50176	404490,4500	1383432,0230
	50179	404494,1100	1380230,4600
	50180	404494,1700	1380231,5000
	50181	404495,1800	1380231,4500
	50182	404495,1300	1380230,3900
	50179	404494,1100	1380230,4600
	50183	404495,7613	1383432,2880

## Сведения о границах территориальной зоны природных ландшафтов (Р-3)

Сведения о характерных точках границ объекта	№ точки	Координаты	
		X	Y
	50184	404499,3200	1383458,6600
	50185	404499,2000	1383489,3800
	50186	404506,6180	1383489,5390
	50187	404499,4022	1383458,5790
	50188	404495,8374	1383432,2920
	50183	404495,7613	1383432,2880
	50189	404502,6700	1380403,1100
	50190	404502,7200	1380404,1300
	50191	404503,7400	1380404,0700
	50192	404503,6700	1380403,0300
	50189	404502,6700	1380403,1100
	50193	404546,3900	1380043,2200
	50194	404548,7000	1380138,0800
	50195	404567,7000	1380205,2600
	50196	404576,8603	1380208,3209
	50197	404576,8600	1380208,3200
	50198	404644,0800	1380230,7800
	50199	404644,0780	1380230,7871
	50200	404649,5100	1380232,6010
	50201	404697,2800	1380058,0600
	50202	404671,3200	1380051,2400
	50193	404546,3900	1380043,2200
	50203	404563,8567	1374747,7620
	50204	404569,3920	1374766,1420
	50205	404710,1390	1374782,2430
	50206	404839,2650	1374822,0380
	50207	404861,5590	1374832,2550
	50208	404856,7490	1374870,0620
	50209	404848,6500	1374884,5200
	50210	404848,6500	1374884,5300
	50211	404857,9900	1374881,5100
	50212	404889,6000	1374875,3300
	50213	404935,1300	1374882,3000
	50214	404960,0700	1374887,3200
	50215	405057,3500	1374919,5400
	50216	405117,4323	1374934,9287
	50217	405050,9852	1374913,7810
	50218	404941,2155	1374877,7070
	50219	404919,9110	1374857,7190
	50220	404890,1625	1374834,9560
	50221	404860,4144	1374812,1930
	50222	404828,0383	1374792,2320
	50223	404790,4790	1374776,6580

## Сведения о границах территориальной зоны природных ландшафтов (Р-3)

Сведения о характерных точках границ объекта	№ точки	Координаты	
		X	Y
	50224	404731,5017	1374765,9340
	50225	404674,6377	1374761,7350
	50226	404628,3048	1374753,7240
	50227	404594,5289	1374742,5860
	50203	404563,8567	1374747,7620
	50228	404571,5400	1377659,7500
	50229	404573,6880	1377660,7890
	50230	404587,8200	1377667,7300
	50231	404593,5072	1377665,4880
	50232	404601,4621	1377656,3960
	50233	404603,0056	1377654,4238
	50234	404603,0000	1377654,4200
	50228	404571,5400	1377659,7500
	50235	404573,7300	1375302,5500
	50236	404592,1200	1375333,5400
	50237	404609,5200	1375336,2800
	50238	404629,6400	1375335,9800
	50239	404654,5400	1375323,3700
	50240	404700,9000	1375308,2700
	50241	404728,6500	1375303,2400
	50242	404752,5000	1375311,3000
	50243	404755,9500	1375302,8300
	50244	404790,5700	1375295,5100
	50245	404797,6200	1375288,3500
	50246	404813,5400	1375282,3900
	50247	404812,6200	1375277,5200
	50248	404794,7600	1375280,2300
	50249	404788,1300	1375279,7800
	50250	404748,7800	1375284,7100
	50251	404721,3400	1375293,2800
	50252	404704,1300	1375284,8400
	50253	404697,8300	1375268,6300
	50254	404683,1900	1375248,4400
	50255	404665,0600	1375252,2600
	50256	404646,6000	1375253,6100
	50257	404628,7800	1375259,3200
	50258	404603,9400	1375277,3700
	50259	404585,1700	1375292,6000
	50235	404573,7300	1375302,5500
	50260	404602,4960	1376717,1572
	50261	404619,9696	1376704,5540
	50262	404699,8457	1376601,9610
	50263	404741,0305	1376538,5060



## Сведения о границах территориальной зоны природных ландшафтов (Р-3)

Сведения о характерных точках границ объекта	№ точки	Координаты	
		X	Y
	50264	404785,4334	1376451,4380
	50265	404812,7552	1376368,1960
	50266	404838,4038	1376316,3980
	50267	404857,5640	1376279,7750
	50268	404878,9716	1376230,8970
	50269	404896,0850	1376181,3690
	50270	404908,4565	1376149,0500
	50271	404918,8345	1376107,3970
	50272	404951,5481	1376002,6510
	50273	404961,2556	1375983,2250
	50274	404971,1229	1375974,5090
	50275	404971,1229	1375974,5091
	50276	404971,1230	1375974,5090
	50277	404976,3548	1375990,1410
	50278	404969,7482	1376024,2770
	50279	404975,6511	1376086,5540
	50280	404972,5097	1376130,4060
	50281	404965,0694	1376190,9700
	50282	404941,1577	1376281,7180
	50283	404917,1674	1376363,3000
	50284	404893,0477	1376436,1810
	50285	404882,6776	1376507,8290
	50286	404875,4741	1376551,4960
	50287	404852,5960	1376597,5400
	50288	404862,2074	1376619,5330
	50289	404883,0074	1376625,6500
	50290	404924,1922	1376562,1950
	50291	404937,0111	1376559,8610
	50292	404937,0110	1376559,8620
	50293	404937,0110	1376559,8620
	50294	404936,1737	1376567,4820
	50295	404928,8481	1376586,7590
	50296	404928,8650	1376586,7468
	50297	404950,9700	1376528,5600
	50298	404931,9200	1376510,4600
	50299	404914,3700	1376520,5000
	50300	404893,7500	1376546,1700
	50301	404886,1600	1376575,1500
	50302	404873,6300	1376564,2600
	50303	404910,1000	1376420,8200
	50304	404944,4900	1376317,6300
	50305	404996,5800	1376088,7500
	50306	404984,7400	1376035,4800

## Сведения о границах территориальной зоны природных ландшафтов (Р-3)

Сведения о характерных точках границ объекта	№ точки	Координаты	
		X	Y
	50307	404979,8800	1376018,8700
	50308	404976,5700	1375943,1600
	50309	404947,7100	1375939,8700
	50310	404917,7600	1376019,9300
	50311	404912,7800	1376064,0200
	50312	404902,5500	1376085,4700
	50313	404888,1000	1376111,8100
	50314	404880,1000	1376126,4200
	50315	404869,1900	1376158,2000
	50316	404864,4500	1376182,4400
	50317	404858,1100	1376219,9600
	50318	404845,5400	1376262,1400
	50319	404835,3700	1376286,0500
	50320	404824,9500	1376318,2900
	50321	404793,9700	1376388,0100
	50322	404782,9000	1376414,3800
	50323	404744,3200	1376530,0600
	50324	404687,6600	1376614,2600
	50260	404602,4960	1376717,1572
	50325	404603,2317	1387035,6960
	50326	404616,1167	1387062,9850
	50327	404662,0743	1387072,6080
	50328	404725,2465	1387142,1040
	50329	404772,9388	1387152,8460
	50330	404875,0656	1387204,0080
	50331	404901,0597	1387203,2680
	50332	404892,5377	1387190,9400
	50333	404877,0758	1387186,4780
	50334	404824,3104	1387165,7670
	50335	404785,1214	1387132,8140
	50336	404738,6436	1387130,0670
	50337	404709,2585	1387062,5710
	50338	404750,6163	1387067,9730
	50339	404775,0344	1387079,3270
	50340	404814,6824	1387117,8090
	50341	404870,5274	1387140,1510
	50342	404922,0298	1387142,3470
	50343	404989,6368	1387140,2600
	50344	405033,4467	1387150,6550
	50345	405100,7157	1387198,1560
	50346	405192,3847	1387255,5340
	50347	405236,1222	1387278,5520
	50348	405280,8204	1387298,8720

## Сведения о границах территориальной зоны природных ландшафтов (Р-3)

Сведения о характерных точках границ объекта	№ точки	Координаты	
		X	Y
	50349	405302,7226	1387306,1320
	50350	405365,0930	1387299,0670
	50351	405418,6250	1387283,9000
	50352	405451,7143	1387282,8330
	50353	405451,5670	1387281,2220
	50354	405471,9120	1387280,2590
	50355	405472,0800	1387282,1760
	50356	405483,8139	1387281,7980
	50357	405510,9268	1387281,2320
	50358	405526,0361	1387281,3410
	50359	405381,8450	1387159,0060
	50360	405383,4950	1387125,1560
	50361	405296,3220	1387031,6500
	50362	405203,5900	1386972,5490
	50363	405128,9642	1386927,8830
	50364	405115,2667	1386923,7950
	50365	405073,4254	1386926,9970
	50366	405051,0670	1386940,2200
	50367	405043,5565	1386955,1540
	50368	405032,0742	1386984,6480
	50369	405006,0760	1387013,0690
	50370	404976,8514	1387019,6280
	50371	404857,8427	1387012,3810
	50372	404787,6327	1387014,7180
	50373	404756,6628	1387033,8690
	50374	404739,9588	1387058,9290
	50375	404700,8486	1387050,8130
	50376	404660,3128	1387026,4640
	50377	404614,0833	1387022,8490
	50325	404603,2317	1387035,6960
	50378	404798,7280	1387903,9490
	50379	404858,7935	1387928,9680
	50380	404886,3654	1387940,4530
	50381	404886,3700	1387940,4500
	50382	404886,3711	1387940,4500
	50383	404886,3721	1387940,4500
	50384	404898,6441	1387945,5610
	50385	404911,6600	1387950,9800
	50386	404916,5224	1387953,0040
	50387	404921,5574	1387955,0980
	50388	404942,1406	1387969,6010
	50389	404955,0539	1387978,7000
	50390	404961,6544	1387978,8730

## Сведения о границах территориальной зоны природных ландшафтов (Р-3)

Сведения о характерных точках границ объекта	№ точки	Координаты	
		X	Y
	50391	404968,8000	1387979,0600
	50392	404969,0916	1387979,1770
	50393	404979,6639	1387983,4140
	50394	405003,9292	1387986,7300
	50395	405009,4118	1387987,4790
	50396	405014,0400	1387988,1100
	50397	405056,5989	1387997,9060
	50398	405067,8153	1387995,1450
	50399	405074,4367	1387980,4740
	50400	405086,9158	1387972,2970
	50401	405177,1590	1387902,7200
	50402	405202,1768	1387910,9520
	50403	405208,6177	1387911,7780
	50404	405226,3663	1387916,8920
	50405	405255,0071	1387931,0630
	50406	405285,9143	1387942,6400
	50407	405336,9244	1387945,4640
	50408	405359,5497	1387951,2740
	50409	405370,4286	1387950,8550
	50410	405471,0080	1387945,7690
	50411	405463,9986	1387916,4380
	50412	405414,4071	1387782,9570
	50413	405403,1126	1387752,5570
	50414	405406,8007	1387751,2880
	50415	405400,7362	1387742,5610
	50416	405372,9865	1387759,7960
	50417	405370,1868	1387761,5350
	50418	405361,9952	1387755,8100
	50419	405365,7340	1387707,0930
	50420	405355,1050	1387735,2460
	50421	405324,3500	1387666,7830
	50422	405285,1490	1387607,2770
	50423	405236,6120	1387559,7250
	50424	405213,6645	1387550,9840
	50425	405199,9580	1387545,7630
	50426	405168,7630	1387566,3120
	50427	405112,8808	1387551,9060
	50428	405110,4685	1387541,2430
	50429	405081,7906	1387545,8720
	50430	405069,9147	1387536,5140
	50431	405070,3397	1387535,0070
	50432	405075,8363	1387515,5200
	50433	405076,7559	1387478,8310

## Сведения о границах территориальной зоны природных ландшафтов (Р-3)

Сведения о характерных точках границ объекта	№ точки	Координаты	
		X	Y
	50434	405074,2221	1387456,4960
	50435	405069,0724	1387430,9000
	50436	405062,0947	1387405,6980
	50437	405060,1079	1387402,3510
	50438	405052,0573	1387368,5150
	50439	405017,2210	1387355,2260
	50440	404956,7700	1387283,8610
	50441	404925,3031	1387238,3400
	50442	404922,0581	1387249,9730
	50443	405027,0322	1387423,3520
	50444	405005,5944	1387445,4390
	50445	404953,2936	1387398,2510
	50446	404930,0876	1387382,8760
	50447	404909,4800	1387379,5560
	50448	404872,9564	1387390,1780
	50449	404864,6167	1387392,5130
	50450	405016,1700	1387535,1240
	50451	404891,8690	1387684,4300
	50452	404834,5900	1387679,4010
	50453	404814,7020	1387736,1570
	50454	404805,9835	1387761,0380
	50455	404883,0775	1387804,9950
	50378	404798,7280	1387903,9490
	50456	404804,6503	1385802,5400
	50457	404811,2740	1385800,6780
	50458	405017,6757	1385742,6710
	50459	405035,3805	1385733,1630
	50460	405154,8804	1385702,2630
	50461	405167,1978	1385573,0310
	50462	405222,1940	1385550,6940
	50463	405303,3458	1385573,2460
	50464	405319,1762	1385577,6450
	50465	405351,4890	1385588,7750
	50466	405417,8048	1385575,5270
	50467	405686,3346	1385569,7580
	50468	405686,3542	1385569,7990
	50469	405697,0440	1385597,4880
	50470	405762,9534	1385616,2190
	50471	405947,1132	1385608,7510
	50472	406020,2126	1385591,0900
	50473	405996,9003	1385634,3980
	50474	406061,7887	1385570,0610
	50475	406062,0124	1385560,2240

## Сведения о границах территориальной зоны природных ландшафтов (Р-3)

Сведения о характерных точках границ объекта	№ точки	Координаты	
		X	Y
	50476	406062,6800	1385530,7000
	50477	405657,4824	1385533,7460
	50478	405594,7624	1385537,0040
	50479	405398,2905	1385547,2110
	50480	405377,2653	1385545,2960
	50481	405255,0500	1385534,1700
	50482	405211,8263	1385532,3180
	50483	405166,1357	1385530,3660
	50484	405155,4126	1385659,1400
	50485	405154,5661	1385669,3050
	50486	405148,6580	1385672,3280
	50487	405019,8901	1385738,2020
	50488	404860,0839	1385785,9700
	50456	404804,6503	1385802,5400
	50489	404875,2503	1379681,8510
	50490	404995,9079	1379685,1260
	50491	405176,2910	1379682,6280
	50492	405360,8365	1379680,0720
	50493	405605,5005	1379675,4430
	50494	405613,2568	1379567,6100
	50495	405604,5800	1379639,5800
	50496	405602,2000	1379660,7200
	50497	405601,8800	1379660,8400
	50498	405593,1200	1379661,1800
	50499	405329,2800	1379679,0800
	50500	405317,0600	1379679,9000
	50501	405303,6675	1379680,8090
	50502	405186,9689	1379682,3360
	50503	405183,4000	1379680,7000
	50504	405177,2486	1379677,9100
	50505	405173,0800	1379676,0200
	50506	405092,4629	1379677,5980
	50507	404937,5438	1379680,6320
	50489	404875,2503	1379681,8510
	50508	404912,4279	1376635,2080
	50509	404914,9842	1376633,9933
	50510	404929,5064	1376627,0920
	50511	404952,9606	1376606,2304
	50512	404962,6756	1376597,5890
	50513	405026,9563	1376557,8050
	50514	405086,9967	1376482,6010
	50515	405157,2333	1376403,2300
	50516	405252,6281	1376320,5830

## Сведения о границах территориальной зоны природных ландшафтов (Р-3)

Сведения о характерных точках границ объекта	№ точки	Координаты	
		X	Y
	50517	405318,8807	1376255,7760
	50518	405368,4219	1376183,5230
	50519	405388,3058	1376128,2410
	50520	405400,6560	1376094,4950
	50521	405433,3798	1376086,1510
	50522	405461,5964	1376062,8790
	50523	405463,2375	1376029,2920
	50524	405466,6370	1375969,9720
	50525	405485,6792	1375906,1330
	50526	405506,6818	1375877,9700
	50527	405520,4608	1375839,6420
	50528	405515,1385	1375794,0190
	50529	405507,4237	1375779,4950
	50530	405497,9828	1375768,9250
	50531	405505,4366	1375742,0350
	50532	405533,8609	1375732,6850
	50533	405568,9975	1375699,2310
	50534	405589,8199	1375678,2930
	50535	405606,7253	1375662,6870
	50536	405618,2699	1375651,3650
	50537	405618,2701	1375651,3651
	50538	405618,2702	1375651,3650
	50539	405633,0770	1375658,0100
	50540	405648,0483	1375680,2800
	50541	405649,6732	1375693,4670
	50542	405656,5035	1375696,5780
	50543	405684,3117	1375687,5600
	50544	405706,9693	1375680,8290
	50545	405722,4575	1375665,9590
	50546	405739,3310	1375648,2120
	50547	405750,0818	1375631,5460
	50548	405775,2304	1375613,4000
	50549	405791,5604	1375607,0860
	50550	405814,8947	1375598,3180
	50551	405823,5707	1375591,0510
	50552	405823,5710	1375591,0510
	50553	405823,5710	1375591,0510
	50554	405838,4158	1375592,4760
	50555	405854,4734	1375601,5700
	50556	405866,7861	1375614,4790
	50557	405886,0476	1375657,1000
	50558	405899,0245	1375663,7890
	50559	405911,1922	1375671,8570

## Сведения о границах территориальной зоны природных ландшафтов (Р-3)

Сведения о характерных точках границ объекта	№ точки	Координаты	
		X	Y
	50560	405922,4047	1375681,2060
	50561	405932,5277	1375691,7260
	50562	405941,4396	1375703,2890
	50563	405949,0337	1375715,7580
	50564	405952,2290	1375722,1180
	50565	405968,9174	1375734,7710
	50566	405968,9188	1375734,7719
	50567	405968,9223	1375734,7740
	50568	405986,5182	1375746,1110
	50569	405986,5209	1375746,1128
	50570	405986,5227	1375746,1140
	50571	405986,5231	1375746,1142
	50572	405986,5273	1375746,1160
	50573	405999,2561	1375753,0028
	50574	406004,9422	1375756,0790
	50575	406024,0686	1375764,6100
	50576	406026,8458	1375765,6771
	50577	406031,5317	1375767,4770
	50578	406031,5404	1375767,4810
	50579	406070,9797	1375798,1870
	50580	406083,0376	1375797,1145
	50581	406086,3258	1375796,8220
	50582	406086,3261	1375796,8220
	50583	406086,3264	1375796,8220
	50584	406097,8801	1375796,9967
	50585	406101,7314	1375797,0550
	50586	406117,0295	1375798,8840
	50587	406132,0557	1375802,2880
	50588	406146,6482	1375807,2310
	50589	406156,8305	1375811,7300
	50590	406178,7705	1375810,3040
	50591	406189,9901	1375803,1990
	50592	406196,9537	1375799,6891
	50593	406197,3725	1375799,4780
	50594	406197,3729	1375799,4778
	50595	406197,3765	1375799,4760
	50596	406197,3768	1375799,4760
	50597	406211,3208	1375799,4760
	50598	406237,3979	1375792,9551
	50599	406211,3200	1375799,4700
	50600	406191,5300	1375799,4700
	50601	406107,3200	1375759,1200
	50602	405994,3300	1375691,8500



## Сведения о границах территориальной зоны природных ландшафтов (Р-3)

Сведения о характерных точках границ объекта	№ точки	Координаты	
		X	Y
	50603	405936,2900	1375573,4900
	50604	405862,7200	1375605,5600
	50605	405838,6500	1375582,2500
	50606	405759,3000	1375568,3300
	50607	405715,6000	1375612,7500
	50608	405670,3700	1375638,3500
	50609	405649,8200	1375655,1400
	50610	405601,1800	1375617,0200
	50611	405563,1700	1375647,6100
	50612	405505,3200	1375693,1700
	50613	405483,8500	1375710,2500
	50614	405475,8300	1375742,9500
	50615	405492,4600	1375780,8900
	50616	405498,5800	1375811,5300
	50617	405459,1200	1375888,4700
	50618	405446,9000	1375953,8500
	50619	405447,7400	1376010,6300
	50620	405434,0800	1376044,3600
	50621	405373,9700	1376065,7400
	50622	405369,2000	1376117,6800
	50623	405366,0000	1376153,7300
	50624	405345,5300	1376198,4900
	50625	405300,7700	1376241,9800
	50626	405243,8500	1376266,9600
	50627	405192,8100	1376325,4500
	50628	405153,7200	1376364,2000
	50629	405114,7200	1376407,6300
	50630	405073,7400	1376445,4900
	50631	405019,1600	1376521,6000
	50632	404932,8255	1376583,8985
	50633	404926,2379	1376603,5820
	50634	404915,0599	1376620,1730
	50508	404912,4279	1376635,2080
	50635	404931,1103	1377943,8987
	50636	404933,5886	1377951,7870
	50637	404932,6250	1377990,8410
	50638	404941,7830	1378035,6120
	50639	404942,0240	1378036,7870
	50640	405041,1000	1378034,2000
	50641	405093,2382	1378033,9200
	50642	405093,4500	1378033,3300
	50643	405135,8800	1378031,4100
	50644	405159,9700	1378029,6300

## Сведения о границах территориальной зоны природных ландшафтов (Р-3)

Сведения о характерных точках границ объекта	№ точки	Координаты	
		X	Y
	50645	405171,2870	1378029,2790
	50646	405197,1600	1378028,3700
	50647	405207,7600	1378027,8900
	50648	405208,6300	1378056,8600
	50649	405207,9500	1378063,3200
	50650	405205,6000	1378073,6500
	50651	405205,4600	1378120,2500
	50652	405205,4668	1378120,7010
	50653	405206,0140	1378120,6790
	50654	405206,4440	1378128,7190
	50655	405208,9480	1378129,9640
	50656	405209,5430	1378138,5890
	50657	405204,9563	1378160,3076
	50658	405218,1000	1378134,2000
	50659	405210,2200	1378122,6900
	50660	405214,5200	1378021,5700
	50661	405146,2500	1378023,6300
	50662	405142,9600	1378017,1000
	50663	405127,6200	1378024,1900
	50664	404948,4500	1378029,6200
	50665	404944,7600	1377944,7200
	50635	404931,1103	1377943,8987
	50666	405176,1200	1377939,3700
	50667	405200,8900	1377971,7200
	50668	405211,5800	1377967,2000
	50669	405222,2900	1377978,2100
	50670	405212,2400	1377988,4200
	50671	405231,4900	1378020,7200
	50672	405251,0400	1378053,5300
	50673	405261,0900	1378069,1400
	50674	405290,7800	1378069,0400
	50675	405320,1200	1378068,9400
	50676	405336,0300	1378068,8900
	50677	405351,9300	1378068,8300
	50678	405399,9900	1378068,6500
	50679	405423,4200	1378068,5800
	50680	405445,6800	1378068,5100
	50681	405463,6600	1378068,4400
	50682	405475,1100	1378068,4300
	50683	405489,3500	1378068,4400
	50684	405510,2900	1378068,4300
	50685	405517,3500	1378068,4000
	50686	405579,0600	1378067,8400

## Сведения о границах территориальной зоны природных ландшафтов (Р-3)

Сведения о характерных точках границ объекта	№ точки	Координаты	
		X	Y
	50687	405613,9300	1378045,7800
	50688	405609,7000	1378063,9200
	50689	405459,7000	1378147,5600
	50690	405454,4800	1378151,7200
	50691	405350,0700	1378214,9900
	50692	405321,6000	1378212,4700
	50693	405303,8075	1378223,6846
	50694	405303,8165	1378223,6890
	50695	405307,2758	1378225,5050
	50696	405317,2201	1378219,5960
	50697	405322,1047	1378216,4930
	50698	405327,1626	1378224,3290
	50699	405328,2266	1378226,0320
	50700	405337,2810	1378219,8140
	50701	405355,1451	1378247,8920
	50702	405496,6958	1378163,2990
	50703	405499,7872	1378169,0590
	50704	405507,2410	1378180,8090
	50705	405507,2487	1378180,8278
	50706	405507,6800	1378173,5300
	50707	405508,6700	1378165,1500
	50708	405595,1500	1378107,0900
	50709	405596,5900	1378106,1100
	50710	405598,6600	1378109,2400
	50711	405604,2900	1378106,1100
	50712	405615,2600	1378099,9300
	50713	405633,6546	1378096,4593
	50714	405613,9857	1378045,8960
	50715	405613,9380	1378045,7730
	50716	405599,8545	1378007,9740
	50717	405591,1063	1377972,0420
	50718	405590,5534	1377967,2390
	50719	405589,0551	1377954,2210
	50720	405593,2006	1377938,6929
	50721	405583,0600	1377944,5600
	50722	405589,1000	1377988,6200
	50723	405597,4600	1378004,9900
	50724	405525,8300	1378007,5200
	50725	405518,7100	1378007,9700
	50726	405489,1300	1378009,8300
	50727	405445,5100	1378012,5600
	50728	405442,2100	1378012,7700
	50729	405422,6600	1378014,0000

## Сведения о границах территориальной зоны природных ландшафтов (Р-3)

Сведения о характерных точках границ объекта	№ точки	Координаты	
		X	Y
	50730	405402,1000	1378015,2900
	50731	405399,8000	1378015,4500
	50732	405351,7600	1378018,4400
	50733	405345,2000	1378018,8600
	50734	405322,2900	1378018,3800
	50735	405321,4100	1378018,1600
	50736	405319,9400	1378017,7600
	50737	405313,1100	1378015,9400
	50738	405310,2600	1378015,1800
	50739	405301,9900	1378009,1400
	50740	405296,3400	1377999,2500
	50741	405290,2600	1377985,6900
	50742	405289,1600	1377983,2500
	50743	405288,6000	1377982,0200
	50744	405286,3200	1377976,3500
	50745	405284,2800	1377971,3400
	50746	405280,2800	1377966,2400
	50747	405275,9500	1377965,2800
	50748	405268,9800	1377963,7700
	50749	405237,8800	1377971,6700
	50750	405229,4200	1377974,6600
	50751	405223,8100	1377976,6400
	50752	405249,4800	1377950,4600
	50753	405253,9700	1377949,2700
	50754	405504,6700	1377916,5600
	50755	405690,0000	1377880,5500
	50756	405734,3000	1377852,9600
	50757	405764,1300	1377827,6100
	50758	405766,9220	1377820,8139
	50759	405740,2409	1377840,9840
	50760	405676,4192	1377875,5640
	50761	405450,5222	1377920,1420
	50762	405253,7248	1377934,0240
	50763	405241,4859	1377934,8550
	50764	405236,4128	1377929,8760
	50765	405228,1331	1377921,7510
	50766	405236,8283	1377906,2680
	50767	405255,7264	1377880,6360
	50768	405256,7360	1377876,9530
	50769	405250,1098	1377873,3330
	50770	405250,1117	1377873,3310
	50771	405250,1112	1377873,3300
	50772	405253,6020	1377868,7590

## Сведения о границах территориальной зоны природных ландшафтов (Р-3)

Сведения о характерных точках границ объекта	№ точки	Координаты	
		X	Y
	50773	405259,7820	1377854,0930
	50774	405262,5921	1377855,5920
	50775	405271,3449	1377823,6650
	50776	405233,3604	1377811,1190
	50777	405223,3600	1377825,2000
	50778	405209,3937	1377807,0050
	50779	405209,3814	1377806,9886
	50780	405221,7400	1377827,1300
	50781	405250,1100	1377873,3300
	50782	405226,3600	1377904,8300
	50666	405176,1200	1377939,3700
	50783	405188,9400	1377744,9600
	50784	405190,6097	1377751,5593
	50785	405190,3900	1377728,6200
	50786	405190,3000	1377718,7900
	50787	405192,9000	1377710,6300
	50788	405198,5970	1377692,8110
	50789	405201,5800	1377683,4900
	50790	405202,1100	1377675,0500
	50791	405203,3490	1377655,6980
	50792	405204,3000	1377640,5500
	50793	405204,0900	1377619,2400
	50794	405196,7673	1377615,6386
	50795	405189,9600	1377622,3200
	50783	405188,9400	1377744,9600
	50796	405278,1192	1378364,1250
	50797	405281,4808	1378371,4880
	50798	405288,0594	1378380,5070
	50799	405288,7750	1378381,4850
	50800	405295,9806	1378389,5390
	50801	405299,4145	1378403,7380
	50802	405301,3439	1378414,0870
	50803	405306,0763	1378418,3360
	50804	405316,6085	1378416,4090
	50805	405330,6902	1378415,4340
	50806	405349,2537	1378415,9220
	50807	405355,9415	1378412,2680
	50808	405360,9365	1378427,2720
	50809	405367,5173	1378458,2590
	50810	405367,7716	1378459,4560
	50811	405368,0515	1378475,8390
	50812	405376,0035	1378489,6430
	50813	405503,4211	1378412,3270

## Сведения о границах территориальной зоны природных ландшафтов (Р-3)

Сведения о характерных точках границ объекта	№ точки	Координаты	
		X	Y
	50814	405657,4569	1378318,8590
	50815	406431,0806	1377849,4300
	50816	406457,1853	1377833,5900
	50817	406505,7749	1377796,9880
	50818	406536,7017	1377761,2510
	50819	406553,5259	1377741,8110
	50820	406646,7781	1377477,5140
	50821	406663,6745	1377447,1660
	50822	406692,3835	1377411,6080
	50823	406712,9932	1377389,6130
	50824	406739,6394	1377368,6490
	50825	406915,2250	1377273,1240
	50826	406958,1191	1377234,5950
	50827	406995,0850	1377179,5320
	50828	406979,6766	1377195,6990
	50829	406963,5367	1377216,2560
	50830	406929,2213	1377250,6290
	50831	406886,9803	1377272,5430
	50832	406878,1183	1377271,3812
	50833	406861,4500	1377283,8800
	50834	406858,8010	1377277,6254
	50835	406858,7988	1377277,6260
	50836	406855,3899	1377278,8190
	50837	406844,3388	1377283,8220
	50838	406840,7816	1377285,4710
	50839	406845,2043	1377296,6700
	50840	406844,5822	1377297,7720
	50841	406833,5700	1377302,4600
	50842	406834,3100	1377306,1400
	50843	406834,7800	1377308,4400
	50844	406834,8900	1377308,9500
	50845	406826,2800	1377316,8800
	50846	406821,4400	1377319,7100
	50847	406798,7000	1377329,6300
	50848	406781,7400	1377337,0000
	50849	406773,1300	1377340,7600
	50850	406770,7200	1377341,5200
	50851	406769,0500	1377342,1200
	50852	406767,6800	1377342,6200
	50853	406765,0700	1377343,2400
	50854	406759,1700	1377344,6500
	50855	406749,7800	1377346,9100
	50856	406743,9000	1377347,7600

## Сведения о границах территориальной зоны природных ландшафтов (Р-3)

Сведения о характерных точках границ объекта	№ точки	Координаты	
		X	Y
	50857	406742,4000	1377347,8500
	50858	406730,2100	1377348,6000
	50859	406721,5600	1377357,8300
	50860	406720,4300	1377359,0300
	50861	406717,1400	1377362,5400
	50862	406708,3900	1377371,8700
	50863	406707,3900	1377372,9500
	50864	406702,1800	1377378,4900
	50865	406705,0700	1377379,5100
	50866	406709,0000	1377380,5700
	50867	406708,7700	1377382,5900
	50868	406708,6000	1377384,0800
	50869	406698,5900	1377397,1400
	50870	406696,2900	1377400,1400
	50871	406689,5500	1377410,5800
	50872	406685,2800	1377416,5500
	50873	406683,3400	1377416,1300
	50874	406677,7500	1377422,8000
	50875	406672,3200	1377420,6100
	50876	406670,0600	1377423,3800
	50877	406674,4700	1377425,3800
	50878	406673,3300	1377427,9800
	50879	406663,8700	1377438,1300
	50880	406660,8100	1377437,5700
	50881	406658,4700	1377437,1500
	50882	406653,6000	1377436,2500
	50883	406646,8800	1377445,3800
	50884	406646,6000	1377445,8500
	50885	406650,2000	1377446,4700
	50886	406652,5100	1377446,8800
	50887	406653,9500	1377447,1300
	50888	406655,6400	1377447,4800
	50889	406658,3600	1377448,3400
	50890	406658,6300	1377452,3800
	50891	406653,2800	1377463,3400
	50892	406650,1600	1377461,8000
	50893	406646,3600	1377468,8200
	50894	406643,4800	1377468,6000
	50895	406633,7500	1377489,8000
	50896	406632,3800	1377490,0900
	50897	406630,1900	1377490,5500
	50898	406628,9000	1377490,8300
	50899	406626,5900	1377490,3000

## Сведения о границах территориальной зоны природных ландшафтов (Р-3)

Сведения о характерных точках границ объекта	№ точки	Координаты	
		X	Y
	50900	406624,8500	1377489,1700
	50901	406621,7800	1377496,3200
	50902	406627,5700	1377498,5200
	50903	406624,6300	1377506,6200
	50904	406624,9000	1377506,7600
	50905	406626,1300	1377507,4200
	50906	406626,7300	1377507,7500
	50907	406627,1000	1377507,9500
	50908	406623,7400	1377518,2400
	50909	406623,4100	1377518,1100
	50910	406621,4700	1377517,3000
	50911	406616,1600	1377515,1200
	50912	406615,9700	1377515,6000
	50913	406614,4000	1377519,2800
	50914	406611,8700	1377525,2200
	50915	406610,7000	1377524,5000
	50916	406608,1700	1377531,2000
	50917	406610,2600	1377532,0600
	50918	406610,9900	1377530,3100
	50919	406613,9300	1377531,6200
	50920	406616,4500	1377532,7200
	50921	406618,5000	1377533,6200
	50922	406620,5200	1377534,5000
	50923	406610,0000	1377560,9600
	50924	406608,8000	1377563,9800
	50925	406608,4700	1377564,8300
	50926	406606,7900	1377564,1100
	50927	406606,3000	1377563,9100
	50928	406602,3000	1377562,2100
	50929	406604,5300	1377556,7600
	50930	406602,7300	1377552,2100
	50931	406601,5300	1377551,3200
	50932	406599,8600	1377556,8300
	50933	406597,0100	1377563,9100
	50934	406595,3700	1377567,9800
	50935	406594,9900	1377568,9400
	50936	406594,5500	1377570,1700
	50937	406602,7500	1377575,1700
	50938	406600,1300	1377579,2300
	50939	406598,8900	1377582,7500
	50940	406598,2100	1377584,6500
	50941	406595,9500	1377588,3300
	50942	406590,3600	1377581,8900



## Сведения о границах территориальной зоны природных ландшафтов (Р-3)

Сведения о характерных точках границ объекта	№ точки	Координаты	
		X	Y
	50943	406588,5700	1377586,9000
	50944	406593,8900	1377588,3300
	50945	406592,8500	1377591,2600
	50946	406585,9200	1377610,7600
	50947	406587,1500	1377611,1900
	50948	406586,2000	1377613,8400
	50949	406584,9500	1377613,4300
	50950	406584,1700	1377615,5200
	50951	406587,1500	1377616,6200
	50952	406580,9000	1377633,5800
	50953	406579,1700	1377638,7000
	50954	406571,1800	1377663,1900
	50955	406570,1400	1377666,6400
	50956	406568,9800	1377670,4800
	50957	406568,8100	1377673,1500
	50958	406569,3900	1377673,3300
	50959	406570,6500	1377673,7300
	50960	406571,7900	1377674,1000
	50961	406572,3200	1377674,2600
	50962	406572,1100	1377675,0500
	50963	406570,1200	1377682,6700
	50964	406567,9400	1377682,0900
	50965	406567,3000	1377681,9100
	50966	406563,8900	1377689,9000
	50967	406561,4600	1377689,1600
	50968	406561,0800	1377690,2700
	50969	406560,4400	1377692,1600
	50970	406563,8400	1377693,2200
	50971	406566,1000	1377693,9200
	50972	406567,6900	1377694,4200
	50973	406564,9000	1377704,9400
	50974	406562,1200	1377704,2100
	50975	406561,7700	1377704,1100
	50976	406560,9600	1377703,9000
	50977	406560,4900	1377703,7800
	50978	406559,3200	1377703,4700
	50979	406557,4200	1377702,9700
	50980	406555,6600	1377702,5000
	50981	406548,3500	1377700,5700
	50982	406544,7300	1377709,1700
	50983	406545,0200	1377709,2000
	50984	406547,4500	1377709,4800
	50985	406543,3600	1377722,0900

## Сведения о границах территориальной зоны природных ландшафтов (Р-3)

Сведения о характерных точках границ объекта	№ точки	Координаты	
		X	Y
	50986	406541,3300	1377722,5900
	50987	406538,2000	1377730,7100
	50988	406534,9200	1377730,1100
	50989	406534,7200	1377730,0700
	50990	406532,6800	1377733,9400
	50991	406529,6400	1377740,3000
	50992	406529,6020	1377740,3080
	50993	406529,6011	1377740,3078
	50994	406529,6000	1377740,3100
	50995	406528,8900	1377740,1200
	50996	406528,8281	1377740,1927
	50997	406527,6900	1377741,5460
	50998	406526,6894	1377742,7136
	50999	406525,4800	1377744,1200
	51000	406524,0626	1377745,1074
	51001	406523,1400	1377745,7500
	51002	406520,4100	1377746,1600
	51003	406518,5209	1377745,6257
	51004	406517,4400	1377745,3200
	51005	406517,4391	1377745,3217
	51006	406517,4330	1377745,3200
	51007	406514,8832	1377750,1770
	51008	406514,6851	1377750,5540
	51009	406507,0591	1377746,8870
	51010	406507,2794	1377746,3160
	51011	406507,5820	1377745,5320
	51012	406504,9979	1377740,2589
	51013	406502,0400	1377738,7200
	51014	406503,9900	1377734,3600
	51015	406504,0220	1377734,0440
	51016	406504,3620	1377730,2230
	51017	406481,2400	1377733,6290
	51018	406481,2125	1377733,7250
	51019	406481,0278	1377734,3690
	51020	406465,0199	1377732,3760
	51021	406464,0740	1377731,5450
	51022	406454,2088	1377722,8840
	51023	406454,2100	1377722,8800
	51024	406436,9726	1377720,0590
	51025	406436,9396	1377719,6157
	51026	406435,5400	1377719,4100
	51027	406431,6655	1377718,8411
	51028	406430,5010	1377718,6710

## Сведения о границах территориальной зоны природных ландшафтов (Р-3)

Сведения о характерных точках границ объекта	№ точки	Координаты	
		X	Y
	51029	406430,5012	1377718,6702
	51030	406430,5000	1377718,6700
	51031	406435,2199	1377702,1313
	51032	406422,0332	1377696,1190
	51033	406422,0260	1377696,1180
	51034	406421,1447	1377697,3529
	51035	406420,3900	1377698,5200
	51036	406420,3118	1377698,5220
	51037	406420,1910	1377698,6920
	51038	406419,1152	1377698,6740
	51039	406418,6490	1377698,6660
	51040	406414,7300	1377697,6200
	51041	406412,3674	1377696,7399
	51042	406407,7035	1377695,3100
	51043	406407,7030	1377695,3110
	51044	406407,7017	1377695,3090
	51045	406407,6981	1377695,3080
	51046	406394,6697	1377676,8090
	51047	406384,3297	1377661,5850
	51048	406383,2859	1377659,6800
	51049	406342,7155	1377684,4450
	51050	406325,3685	1377665,0990
	51051	406323,9264	1377663,4900
	51052	406331,0245	1377639,3600
	51053	406318,8464	1377626,9430
	51054	406319,4031	1377617,4180
	51055	406322,0475	1377612,8320
	51056	406322,7434	1377606,3400
	51057	406324,6466	1377585,7780
	51058	406327,1971	1377558,2220
	51059	406334,4176	1377498,5030
	51060	406330,8933	1377497,9770
	51061	406328,7100	1377497,5800
	51062	406320,7597	1377496,3678
	51063	406293,9500	1377492,2800
	51064	406298,5900	1377466,9700
	51065	406299,6500	1377461,3900
	51066	406299,6512	1377461,3828
	51067	406306,4476	1377462,9360
	51068	406306,5168	1377462,5730
	51069	406309,1517	1377455,0150
	51070	406308,6200	1377454,5300
	51071	406311,6500	1377447,8500

## Сведения о границах территориальной зоны природных ландшафтов (Р-3)

Сведения о характерных точках границ объекта	№ точки	Координаты	
		X	Y
	51072	406316,8200	1377447,0900
	51073	406320,9100	1377439,0000
	51074	406320,4100	1377438,1100
	51075	406325,3038	1377428,9080
	51076	406325,3046	1377428,9060
	51077	406325,3443	1377428,8310
	51078	406325,3520	1377428,8170
	51079	406329,5890	1377428,5440
	51080	406329,5895	1377428,5420
	51081	406329,5929	1377428,5330
	51082	406334,5179	1377414,5291
	51083	406328,3622	1377412,0160
	51084	406328,1361	1377408,9810
	51085	406315,3425	1377405,1720
	51086	406303,6572	1377398,5700
	51087	406300,8513	1377376,1020
	51088	406300,6639	1377376,0280
	51089	406295,8600	1377374,3050
	51090	406272,6850	1377364,9920
	51091	406280,0421	1377342,9210
	51092	406279,6572	1377317,1230
	51093	406267,6181	1377301,3800
	51094	406270,5839	1377297,7670
	51095	406269,7596	1377297,2430
	51096	406257,1040	1377291,2270
	51097	406238,8170	1377284,5160
	51098	406237,3280	1377289,0560
	51099	406237,7272	1377303,4730
	51100	406247,6443	1377324,1890
	51101	406253,0964	1377358,4220
	51102	406239,5906	1377409,9570
	51103	406232,2662	1377434,2240
	51104	406232,6552	1377460,2970
	51105	406217,4558	1377483,8530
	51106	406212,6540	1377489,9880
	51107	406207,4593	1377502,7150
	51108	406201,0805	1377515,1220
	51109	406172,1561	1377563,5940
	51110	406153,8037	1377594,4707
	51111	406160,4200	1377588,8000
	51112	406224,0200	1377570,4800
	51113	406226,2000	1377652,4700
	51114	406239,9700	1377676,6100

## Сведения о границах территориальной зоны природных ландшафтов (Р-3)

Сведения о характерных точках границ объекта	№ точки	Координаты	
		X	Y
	51115	406241,3000	1377678,9300
	51116	406325,1800	1377673,8700
	51117	406370,3600	1377748,4200
	51118	406368,3000	1377831,4600
	51119	406383,0500	1377849,3500
	51120	406389,5200	1377864,4500
	51121	406390,3700	1377866,4400
	51122	406350,1600	1377890,4200
	51123	406335,6500	1377899,1400
	51124	406184,2700	1377993,6800
	51125	405502,0000	1378409,3200
	51126	405501,9800	1378404,3200
	51127	405501,9600	1378394,5500
	51128	405502,0300	1378388,6100
	51129	405501,5300	1378388,9200
	51130	405477,6800	1378408,4400
	51131	405468,6000	1378414,0200
	51132	405456,2300	1378409,7600
	51133	405451,2800	1378424,6800
	51134	405418,4100	1378444,8900
	51135	405396,4800	1378435,0200
	51136	405389,6200	1378384,0700
	51137	405459,9500	1378339,5500
	51138	405455,9641	1378332,4097
	51139	405455,9601	1378332,4120
	51140	405430,0338	1378351,8370
	51141	405406,9747	1378361,8210
	51142	405395,0242	1378374,4960
	51143	405389,1640	1378373,9720
	51144	405389,5140	1378371,5690
	51145	405379,4650	1378369,8750
	51146	405374,3150	1378369,1230
	51147	405371,8440	1378368,7580
	51148	405371,5659	1378372,3990
	51149	405362,6920	1378371,6050
	51150	405367,2120	1378302,0160
	51151	405367,0592	1378287,2510
	51152	405355,9034	1378289,7470
	51153	405349,5496	1378293,7950
	51154	405353,2354	1378300,8810
	51155	405347,6490	1378309,8710
	51156	405339,5387	1378316,4120
	51157	405331,7612	1378322,2630

## Сведения о границах территориальной зоны природных ландшафтов (Р-3)

Сведения о характерных точках границ объекта	№ точки	Координаты	
		X	Y
	51158	405319,3084	1378322,4330
	51159	405313,2283	1378326,8270
	51160	405299,2564	1378344,1560
	50796	405278,1192	1378364,1250
	51161	405376,3316	1386293,1940
	51162	405380,2012	1386294,6510
	51163	405397,2846	1386292,3820
	51164	405412,4052	1386290,3740
	51165	405512,6559	1386268,6620
	51166	405512,1400	1386265,4800
	51167	405521,8200	1386260,5700
	51168	405526,4700	1386260,8200
	51169	405526,8700	1386260,0500
	51170	405539,5800	1386255,2000
	51171	405539,4700	1386253,9100
	51172	405557,2400	1386248,7700
	51173	405563,6952	1386258,4830
	51174	405563,7000	1386258,4800
	51175	405573,0700	1386272,6000
	51176	405577,5100	1386278,6700
	51177	405570,2400	1386282,9700
	51178	405563,5800	1386286,4600
	51179	405551,3100	1386293,3100
	51180	405550,4125	1386293,7970
	51181	405554,2846	1386303,2740
	51182	405555,6378	1386306,5850
	51183	405535,5088	1386316,3690
	51184	405535,9190	1386317,0350
	51185	405496,8420	1386338,7630
	51186	405494,5505	1386333,5450
	51187	405392,8736	1386363,2020
	51188	405383,3599	1386322,9380
	51161	405376,3316	1386293,1940
	51189	405403,1825	1376563,0912
	51190	405409,2700	1376554,6400
	51191	405443,7700	1376547,4300
	51192	405504,8100	1376575,1000
	51193	405548,7000	1376580,5700
	51194	405569,9800	1376559,7900
	51195	405599,1245	1376531,5641
	51196	405583,7314	1376538,5110
	51197	405572,8306	1376537,7810
	51198	405566,6022	1376539,1230

## Сведения о границах территориальной зоны природных ландшафтов (Р-3)

Сведения о характерных точках границ объекта	№ точки	Координаты	
		X	Y
	51199	405563,9782	1376547,6140
	51200	405558,9727	1376554,2330
	51201	405556,2967	1376554,3623
	51202	405548,2692	1376554,7500
	51203	405548,2692	1376554,7500
	51204	405548,2689	1376554,7500
	51205	405527,4423	1376546,8480
	51206	405481,3350	1376519,6870
	51207	405456,9600	1376513,2670
	51208	405431,5300	1376507,9330
	51209	405422,3181	1376512,7120
	51210	405406,8937	1376555,7880
	51189	405403,1825	1376563,0912
	51211	405422,2468	1378271,9630
	51212	405425,8350	1378283,6180
	51213	405425,8360	1378283,6212
	51214	405425,8400	1378283,6200
	51215	405426,0047	1378284,1722
	51216	405428,7827	1378293,2450
	51217	405444,2795	1378311,4778
	51218	405439,0000	1378302,0200
	51219	405431,4505	1378266,4824
	51220	405431,4465	1378266,4850
	51211	405422,2468	1378271,9630
	51221	405454,2109	1378251,5593
	51222	405481,7900	1378233,4800
	51223	405504,7100	1378223,7800
	51224	405506,0013	1378201,9318
	51225	405505,9954	1378201,9420
	51226	405501,3706	1378206,8320
	51227	405501,9981	1378221,5120
	51228	405486,0647	1378231,6690
	51229	405481,7789	1378233,4840
	51221	405454,2109	1378251,5593
	51230	405504,7692	1386576,8480
	51231	405536,8125	1386617,7290
	51232	405613,0455	1386626,5180
	51233	405622,2780	1386690,9010
	51234	405591,1972	1386714,5260
	51235	405585,4223	1386782,0720
	51236	405581,4800	1386787,8000
	51237	405583,3600	1386804,0400
	51238	405583,1400	1386804,3800

## Сведения о границах территориальной зоны природных ландшафтов (Р-3)

Сведения о характерных точках границ объекта	№ точки	Координаты	
		X	Y
	51239	405583,4200	1386805,4400
	51240	405582,7700	1386804,9500
	51241	405582,1400	1386805,9400
	51242	405582,2967	1386810,3960
	51243	405566,2898	1386880,7030
	51244	405579,7241	1386926,1330
	51245	405646,3610	1386915,8430
	51246	405660,7706	1386917,4300
	51247	405716,3750	1386905,5860
	51248	405728,6661	1386902,9680
	51249	405720,6473	1386894,6570
	51250	405605,1604	1386913,9110
	51251	405605,1603	1386913,9100
	51252	405605,1600	1386913,9100
	51253	405604,8204	1386905,5570
	51254	405597,7234	1386731,1400
	51255	405597,7300	1386731,1300
	51256	405661,8581	1386636,1430
	51257	405521,3731	1386585,2980
	51258	405514,2855	1386577,6040
	51259	405507,5704	1386570,3200
	51230	405504,7692	1386576,8480
	51260	405507,5709	1386570,3190
	51261	405507,5730	1386570,3180
	51262	405507,5720	1386570,3170
	51260	405507,5709	1386570,3190
	51263	405517,4882	1378427,1830
	51264	405521,2670	1378428,6470
	51265	405571,7070	1378432,9320
	51266	405580,4710	1378427,5890
	51267	405584,5040	1378425,1290
	51268	405585,6430	1378424,4210
	51269	405587,8191	1378423,0930
	51270	405597,0200	1378434,0820
	51271	405628,1070	1378440,6300
	51272	405628,3303	1378440,7890
	51273	405629,5251	1378440,9780
	51274	405635,9578	1378441,1750
	51275	405645,2424	1378441,4580
	51276	405661,4431	1378441,9140
	51277	405680,9019	1378438,4270
	51278	405695,6334	1378444,6340
	51279	405708,3511	1378435,5180



## Сведения о границах территориальной зоны природных ландшафтов (Р-3)

Сведения о характерных точках границ объекта	№ точки	Координаты	
		X	Y
	51280	405708,6069	1378428,7300
	51281	405704,9289	1378415,4460
	51282	405710,9100	1378413,2300
	51283	405747,0000	1378400,4400
	51284	405746,1123	1378395,1730
	51285	405755,8494	1378388,3930
	51286	405766,7662	1378402,1550
	51287	405779,0087	1378404,2270
	51288	405790,0223	1378405,3780
	51289	405806,6507	1378395,1330
	51290	405837,4427	1378430,6740
	51291	405838,4050	1378434,3660
	51292	405840,4105	1378440,8120
	51293	405841,4817	1378443,0850
	51294	405844,7745	1378446,9900
	51295	405847,8521	1378449,4670
	51296	405849,7060	1378452,1180
	51297	405853,0884	1378460,0770
	51298	405856,9470	1378458,3260
	51299	405858,4412	1378458,1170
	51300	405860,0792	1378454,3000
	51301	405860,3311	1378454,3620
	51302	405873,9971	1378472,8600
	51303	405886,6021	1378489,9250
	51304	405881,3841	1378492,8110
	51305	405887,0882	1378503,6710
	51306	405889,9175	1378509,0160
	51307	405890,7439	1378510,5770
	51308	405895,3742	1378514,6270
	51309	405909,1956	1378526,6060
	51310	405933,7782	1378565,1450
	51311	405938,7095	1378573,4100
	51312	405939,7838	1378572,4780
	51313	405956,9637	1378566,1500
	51314	406025,7874	1378556,1320
	51315	406027,6752	1378555,8910
	51316	406045,1627	1378554,2210
	51317	406046,4204	1378554,1220
	51318	406053,2904	1378554,5710
	51319	406071,1466	1378552,4570
	51320	406071,1477	1378552,4590
	51321	406137,9069	1378544,5570
	51322	406144,1035	1378569,2350

## Сведения о границах территориальной зоны природных ландшафтов (Р-3)

Сведения о характерных точках границ объекта	№ точки	Координаты	
		X	Y
	51323	406146,9035	1378580,3860
	51324	406146,9063	1378580,3860
	51325	406146,9070	1378580,3890
	51326	406201,9241	1378574,4170
	51327	406222,7853	1378572,1530
	51328	406259,8263	1378568,1334
	51329	406255,1700	1378559,9500
	51330	406258,1800	1378527,5000
	51331	406242,7200	1378523,7300
	51332	406205,8700	1378508,3600
	51333	406177,7900	1378496,6300
	51334	406138,8800	1378477,6300
	51335	406084,0000	1378450,5800
	51336	406068,6200	1378431,9100
	51337	406068,3700	1378401,4100
	51338	406016,0900	1378407,8900
	51339	405988,6000	1378402,1000
	51340	405991,5000	1378384,6300
	51341	405925,1100	1378347,0500
	51342	405921,2400	1378363,9900
	51343	405806,9400	1378311,5100
	51344	405800,1700	1378293,9100
	51345	405944,6500	1378206,4100
	51346	406095,7000	1378113,4800
	51347	406228,8100	1378033,2400
	51348	406251,0300	1378019,7500
	51349	406259,2200	1378014,7600
	51350	406310,7400	1377983,4300
	51351	406321,4600	1378000,9900
	51352	406381,7800	1377966,7900
	51353	406386,3800	1377966,5600
	51354	406386,4300	1377976,7800
	51355	406369,3200	1378155,4700
	51356	406348,2600	1378153,2400
	51357	406339,8400	1378263,0900
	51358	406426,6000	1378272,9600
	51359	406437,9800	1378165,6700
	51360	406440,9700	1378132,9200
	51361	406444,5300	1378039,9800
	51362	406457,4200	1378018,2100
	51363	406499,1600	1378033,4500
	51364	406548,0500	1378093,9900
	51365	406548,0700	1378094,0000

## Сведения о границах территориальной зоны природных ландшафтов (Р-3)

Сведения о характерных точках границ объекта	№ точки	Координаты	
		X	Y
	51366	406555,9000	1378093,1900
	51367	406579,5729	1378089,0821
	51368	406579,7000	1378088,5400
	51369	406619,2200	1377980,6700
	51370	406636,0700	1377979,9800
	51371	406638,5700	1377969,3400
	51372	406643,2000	1377952,4800
	51373	406665,8200	1377939,8200
	51374	406677,4200	1377940,2100
	51375	406681,8500	1377941,8700
	51376	406700,5600	1377947,7700
	51377	406703,8800	1377954,1600
	51378	406708,7300	1377959,2100
	51379	406717,7700	1377980,4600
	51380	406727,0100	1377994,7000
	51381	406740,2700	1377991,9800
	51382	406743,3000	1377995,1200
	51383	406757,5100	1378037,2600
	51384	406775,3100	1378034,9100
	51385	406775,3221	1378034,9130
	51386	406774,6036	1378029,8120
	51387	406769,9042	1377985,9910
	51388	406769,6100	1377986,0500
	51389	406760,2600	1377987,9200
	51390	406760,2700	1377987,9500
	51391	406756,9500	1377988,5500
	51392	406752,5100	1377955,0100
	51393	406752,3500	1377955,0600
	51394	406751,2280	1377946,5120
	51395	406750,4381	1377940,4940
	51396	406750,3300	1377939,6700
	51397	406752,3400	1377935,9300
	51398	406754,9300	1377933,9100
	51399	406754,3600	1377931,9400
	51400	406676,5600	1377911,3400
	51401	406676,1900	1377912,3400
	51402	406675,9100	1377912,8600
	51403	406675,2159	1377915,5180
	51404	406674,5658	1377915,3320
	51405	406673,5000	1377917,2930
	51406	406672,5030	1377919,1580
	51407	406668,9300	1377921,9730
	51408	406622,5211	1377922,9960

## Сведения о границах территориальной зоны природных ландшафтов (Р-3)

Сведения о характерных точках границ объекта	№ точки	Координаты	
		X	Y
	51409	406622,2347	1377923,2240
	51410	406622,3094	1377923,0010
	51411	406616,9610	1377923,1190
	51412	406614,1495	1377922,9730
	51413	406604,7683	1377942,5900
	51414	406594,0114	1377951,4530
	51415	406583,9586	1377948,8990
	51416	406505,2768	1377928,9090
	51417	406493,9164	1377922,5810
	51418	406483,1827	1377874,0060
	51419	406484,8500	1377872,6800
	51420	406482,5500	1377861,6500
	51421	406479,1100	1377848,4100
	51422	406511,8200	1377820,5600
	51423	406526,9700	1377827,1000
	51424	406532,1900	1377830,4700
	51425	406532,8300	1377829,8500
	51426	406539,7400	1377821,0000
	51427	406541,8200	1377818,3400
	51428	406548,3100	1377810,0500
	51429	406556,6800	1377797,7100
	51430	406558,8700	1377794,4900
	51431	406561,7300	1377790,2900
	51432	406563,3100	1377787,6000
	51433	406565,8000	1377783,3800
	51434	406568,9100	1377778,1100
	51435	406570,4200	1377775,5600
	51436	406572,0100	1377772,3900
	51437	406573,9500	1377768,4900
	51438	406578,0800	1377760,2600
	51439	406582,0100	1377751,1800
	51440	406585,2700	1377743,6500
	51441	406597,8400	1377708,4100
	51442	406602,0800	1377696,3600
	51443	406605,4200	1377686,8800
	51444	406634,1900	1377605,1500
	51445	406637,5200	1377595,7100
	51446	406637,6800	1377595,2600
	51447	406639,0300	1377591,4200
	51448	406644,4200	1377576,1200
	51449	406646,0200	1377571,5700
	51450	406651,9100	1377554,8300
	51451	406652,0900	1377554,3100

## Сведения о границах территориальной зоны природных ландшафтов (Р-3)

Сведения о характерных точках границ объекта	№ точки	Координаты	
		X	Y
	51452	406652,3300	1377553,7100
	51453	406659,6200	1377535,6000
	51454	406661,1200	1377531,8800
	51455	406664,0600	1377524,5500
	51456	406665,1400	1377521,8700
	51457	406667,6000	1377515,7600
	51458	406668,3500	1377513,8900
	51459	406669,0300	1377512,2100
	51460	406667,4700	1377511,5900
	51461	406666,0300	1377511,0200
	51462	406665,4000	1377510,7700
	51463	406671,4700	1377498,5400
	51464	406673,5000	1377494,4300
	51465	406681,5100	1377478,7700
	51466	406695,6300	1377454,5400
	51467	406696,0000	1377453,9100
	51468	406696,2500	1377454,0300
	51469	406698,6300	1377455,1300
	51470	406699,9600	1377455,7500
	51471	406700,4500	1377455,0700
	51472	406702,2600	1377452,5200
	51473	406702,8800	1377451,7600
	51474	406705,3700	1377448,6600
	51475	406710,4400	1377442,3600
	51476	406709,1200	1377442,6500
	51477	406718,8500	1377415,8900
	51478	406727,3000	1377405,4400
	51479	406731,8500	1377405,1200
	51480	406733,8100	1377404,9800
	51481	406746,6400	1377404,0700
	51482	406748,4800	1377403,9400
	51483	406758,6500	1377395,9100
	51484	406775,3400	1377385,0900
	51485	406774,7200	1377375,5600
	51486	406774,6800	1377374,8800
	51487	406776,7900	1377374,2400
	51488	406782,3500	1377372,5700
	51489	406790,6200	1377369,4500
	51490	406791,9300	1377368,7900
	51491	406799,1800	1377365,6800
	51492	406806,9100	1377361,8200
	51493	406824,0800	1377355,7800
	51494	406836,2200	1377351,5200

## Сведения о границах территориальной зоны природных ландшафтов (Р-3)

Сведения о характерных точках границ объекта	№ точки	Координаты	
		X	Y
	51495	406848,3100	1377347,2700
	51496	406855,7100	1377344,7000
	51497	406860,9500	1377342,8600
	51498	406863,0600	1377342,1300
	51499	406867,9200	1377340,4100
	51500	406869,2900	1377340,4300
	51501	406872,0300	1377338,2700
	51502	406878,1000	1377333,6000
	51503	406884,5000	1377328,8000
	51504	406889,1600	1377325,4800
	51505	406891,5900	1377323,6700
	51506	406894,7300	1377324,0100
	51507	406897,2300	1377327,4500
	51508	406903,7900	1377323,4300
	51509	406902,0100	1377320,8900
	51510	406910,5000	1377313,5400
	51511	406911,8300	1377312,3900
	51512	406914,2400	1377310,4600
	51513	406918,0700	1377307,0100
	51514	406923,1400	1377302,4400
	51515	406929,9400	1377296,9400
	51516	406930,3000	1377297,3000
	51517	406935,7500	1377293,5000
	51518	406935,0500	1377292,7800
	51519	406941,5900	1377288,1400
	51520	406944,7300	1377285,9000
	51521	406946,5500	1377287,1900
	51522	406952,4900	1377291,4600
	51523	406955,4500	1377289,0700
	51524	406951,4900	1377286,0900
	51525	406958,7000	1377281,0700
	51526	406960,5800	1377279,7800
	51527	406981,0400	1377265,9200
	51528	406982,7800	1377267,0900
	51529	406984,3500	1377265,8200
	51530	406997,1900	1377254,4200
	51531	407000,4200	1377251,5600
	51532	407003,8000	1377248,5500
	51533	407014,1300	1377239,3700
	51534	407015,3700	1377238,2900
	51535	407016,9100	1377235,8300
	51536	407027,6700	1377218,8000
	51537	407039,4700	1377200,1000

## Сведения о границах территориальной зоны природных ландшафтов (Р-3)

Сведения о характерных точках границ объекта	№ точки	Координаты	
		X	Y
	51538	407038,4900	1377199,6000
	51539	407041,5700	1377194,7400
	51540	407056,5300	1377171,0900
	51541	407068,9500	1377152,5800
	51542	407070,9600	1377149,6600
	51543	407074,9100	1377145,2700
	51544	407080,5800	1377138,9800
	51545	407082,4900	1377136,8600
	51546	407086,8900	1377131,9800
	51547	407091,7000	1377126,6600
	51548	407095,6600	1377122,2700
	51549	407096,9300	1377120,8600
	51550	407098,1500	1377119,5100
	51551	407101,8500	1377112,7900
	51552	407102,5800	1377109,9300
	51553	407102,6200	1377109,6500
	51554	407103,3200	1377105,7700
	51555	407103,5000	1377104,9500
	51556	407104,8400	1377099,1700
	51557	407105,2400	1377099,2600
	51558	407107,6400	1377099,8200
	51559	407108,8400	1377100,1000
	51560	407109,8900	1377098,2100
	51561	407111,6900	1377091,8600
	51562	407113,3900	1377085,9900
	51563	407120,6600	1377073,7600
	51564	407117,9000	1377072,4500
	51565	407119,6200	1377068,7800
	51566	407121,6800	1377069,7300
	51567	407122,8700	1377067,2500
	51568	407125,0500	1377062,6500
	51569	407128,1900	1377057,6300
	51570	407131,0600	1377053,0700
	51571	407131,7100	1377051,9600
	51572	407134,8100	1377051,6400
	51573	407136,1600	1377047,3800
	51574	407136,6900	1377047,5500
	51575	407140,4900	1377042,0700
	51576	407144,9400	1377039,2500
	51577	407149,0800	1377034,5600
	51578	407151,7500	1377032,1000
	51579	407154,7700	1377029,3200
	51580	407157,3900	1377026,8500

## Сведения о границах территориальной зоны природных ландшафтов (Р-3)

Сведения о характерных точках границ объекта	№ точки	Координаты	
		X	Y
	51581	407161,5700	1377025,5500
	51582	407162,7800	1377025,1800
	51583	407165,1900	1377022,6300
	51584	407167,9000	1377019,7800
	51585	407167,1000	1377013,4900
	51586	407166,9100	1377011,9900
	51587	407166,4600	1377008,4300
	51588	407166,0700	1377005,3600
	51589	407165,9500	1377004,3100
	51590	407165,6700	1377002,2200
	51591	407165,0500	1376997,2400
	51592	407164,8800	1376995,9300
	51593	407164,7100	1376994,6000
	51594	407164,4400	1376992,3700
	51595	407162,7100	1376978,7600
	51596	407161,3900	1376968,2300
	51597	407160,7700	1376968,5800
	51598	407156,2400	1376967,6300
	51599	407156,6400	1376962,9700
	51600	407157,9300	1376956,1900
	51601	407165,1200	1376940,0400
	51602	407166,9600	1376935,9300
	51603	407168,4600	1376932,5500
	51604	407171,6000	1376926,2500
	51605	407182,8800	1376904,6900
	51606	407184,9000	1376899,0200
	51607	407193,7900	1376878,3000
	51608	407202,4100	1376847,0900
	51609	407199,2300	1376846,4400
	51610	407209,2300	1376808,5600
	51611	407215,1200	1376793,7000
	51612	407216,0900	1376792,6700
	51613	407226,2700	1376751,5000
	51614	407221,4900	1376749,7000
	51615	407227,4200	1376730,6300
	51616	407228,4200	1376728,4800
	51617	407230,0900	1376702,1700
	51618	407231,0700	1376684,9700
	51619	407231,1100	1376684,2700
	51620	407232,6200	1376683,7800
	51621	407243,8900	1376680,0500
	51622	407244,5900	1376677,1700
	51623	407244,9600	1376675,6300



## Сведения о границах территориальной зоны природных ландшафтов (Р-3)

Сведения о характерных точках границ объекта	№ точки	Координаты	
		X	Y
	51624	407268,3400	1376578,6600
	51625	407272,3700	1376561,3800
	51626	407274,0200	1376554,2800
	51627	407274,7700	1376548,7300
	51628	407277,8100	1376526,4200
	51629	407284,4300	1376498,1800
	51630	407290,4700	1376470,9400
	51631	407295,6400	1376440,4200
	51632	407295,8400	1376439,2400
	51633	407296,1400	1376437,4300
	51634	407296,3500	1376436,2800
	51635	407300,5800	1376437,0900
	51636	407300,6300	1376436,7900
	51637	407301,0100	1376434,3000
	51638	407301,2300	1376432,8300
	51639	407301,4234	1376431,5770
	51640	407385,7742	1376448,3630
	51641	407392,5163	1376448,2230
	51642	407354,4978	1376371,7180
	51643	407328,3095	1376319,0190
	51644	407315,9095	1376297,9810
	51645	407310,9145	1376310,6320
	51646	407283,7788	1376428,0540
	51647	407209,3884	1376749,9590
	51648	407209,3704	1376750,0340
	51649	407166,1903	1376905,4640
	51650	407071,9987	1377100,0000
	51651	406973,5552	1377247,3280
	51652	406926,5223	1377289,6420
	51653	406750,6459	1377385,3580
	51654	406725,9926	1377404,8320
	51655	406707,2591	1377424,9810
	51656	406680,7103	1377457,6790
	51657	406664,9941	1377485,7900
	51658	406569,2088	1377752,6610
	51659	406520,5215	1377812,4560
	51660	406470,9476	1377848,2980
	51661	406468,1502	1377850,3200
	51263	405517,4882	1378427,1830
	51662	405584,4477	1387995,8130
	51663	405673,4360	1388071,0100
	51664	405673,0593	1388066,2890
	51665	405672,8911	1388065,6390

## Сведения о границах территориальной зоны природных ландшафтов (Р-3)

Сведения о характерных точках границ объекта	№ точки	Координаты	
		X	Y
	51666	405661,7731	1388022,6450
	51667	405651,1440	1387979,9450
	51668	405655,3737	1387980,1410
	51669	405643,1850	1387977,8470
	51670	405593,5743	1387956,5200
	51662	405584,4477	1387995,8130
	51671	405588,0850	1379049,6140
	51672	405632,9694	1379060,5930
	51673	405633,6588	1379060,7620
	51674	405642,1450	1379062,8380
	51675	405659,4530	1379057,2500
	51676	405679,4488	1379050,7880
	51677	405717,0594	1379043,0820
	51678	405726,6549	1379040,0830
	51679	405741,2533	1379037,3660
	51680	405751,9304	1379035,0640
	51681	405764,4189	1379034,5210
	51682	405770,6261	1379034,1100
	51683	405780,1733	1379037,9350
	51684	405797,7848	1379009,6250
	51685	405816,2240	1378993,2430
	51686	405825,1458	1378988,5400
	51687	405825,1230	1378988,5060
	51688	405806,0330	1378958,8280
	51689	405799,9737	1378948,9410
	51690	405797,4114	1378954,6100
	51691	405735,2186	1378986,7310
	51692	405728,8025	1378987,2620
	51693	405702,3794	1378998,0450
	51694	405695,9071	1378999,0620
	51695	405614,9184	1379007,4840
	51696	405613,4812	1379015,2630
	51697	405614,5976	1379020,0270
	51698	405601,9840	1379022,5830
	51699	405597,2390	1379020,5280
	51671	405588,0850	1379049,6140
	51700	405600,6802	1376530,0574
	51701	405601,3900	1376529,3700
	51702	405603,4500	1376528,1600
	51703	405638,4291	1376496,6379
	51704	405620,7230	1376505,1100
	51700	405600,6802	1376530,0574
	51705	405603,5790	1387338,2210

## Сведения о границах территориальной зоны природных ландшафтов (Р-3)

Сведения о характерных точках границ объекта	№ точки	Координаты	
		X	Y
	51706	405647,6120	1387543,7270
	51707	405661,1210	1387606,3860
	51708	405657,3000	1387607,4340
	51709	405661,8840	1387622,7490
	51710	405669,0010	1387645,7550
	51711	405679,2070	1387675,9000
	51712	405695,9930	1387715,9660
	51713	405716,9040	1387759,4420
	51714	405712,5900	1387766,3110
	51715	405705,6040	1387774,2680
	51716	405705,7750	1387778,9650
	51717	405708,3740	1387785,7840
	51718	405709,0860	1387785,3780
	51719	405712,5310	1387793,4490
	51720	405712,1230	1387800,0620
	51721	405713,2390	1387803,5990
	51722	405733,0770	1387806,6140
	51723	405739,0520	1387807,6220
	51724	405750,5350	1387825,1380
	51725	405751,3970	1387827,6820
	51726	405764,1930	1387846,3520
	51727	405781,6920	1387871,3320
	51728	405792,1930	1387885,3370
	51729	405799,6500	1387891,6300
	51730	405804,0730	1387894,8270
	51731	405818,1810	1387904,7010
	51732	405830,1670	1387912,8910
	51733	405829,4190	1387915,6650
	51734	405817,8850	1387939,3210
	51735	405803,9530	1387962,1480
	51736	405770,7740	1387963,9180
	51737	405741,0490	1387964,5060
	51738	405728,3030	1387965,1120
	51739	405716,8820	1387967,0970
	51740	405699,3330	1387971,6450
	51741	405685,1670	1387974,5690
	51742	405666,1221	1387978,7450
	51743	405694,9452	1387973,8260
	51744	405722,9139	1387968,2180
	51745	405747,2678	1387966,5580
	51746	405807,4584	1387962,7390
	51747	405902,6580	1387953,9160
	51748	405919,5758	1387964,0050

## Сведения о границах территориальной зоны природных ландшафтов (Р-3)

Сведения о характерных точках границ объекта	№ точки	Координаты	
		X	Y
	51749	405922,8949	1387959,7420
	51750	405922,8469	1387959,7140
	51751	405919,6300	1387963,8500
	51752	405902,7100	1387953,7600
	51753	405893,3695	1387954,6250
	51754	405795,9616	1387875,2280
	51755	405726,6758	1387774,1090
	51756	405608,1009	1387337,3920
	51705	405603,5790	1387338,2210
	51757	405614,4709	1379552,6170
	51758	405615,1068	1379552,2850
	51759	405615,1068	1379552,2840
	51760	405743,2200	1379485,3700
	51761	405757,7595	1379347,7020
	51762	405766,6315	1379263,6770
	51763	405730,2620	1379261,2240
	51764	405678,3715	1379265,6440
	51765	405667,4358	1379265,8070
	51766	405654,3913	1379267,4900
	51767	405654,3800	1379268,4400
	51768	405666,6800	1379267,3400
	51769	405667,6800	1379286,7400
	51770	405654,1500	1379287,3700
	51771	405653,8700	1379310,7700
	51772	405657,4800	1379310,6300
	51773	405657,5000	1379307,2300
	51774	405668,3700	1379307,2600
	51775	405668,9500	1379327,3700
	51776	405653,6600	1379327,7600
	51777	405653,6599	1379327,7620
	51778	405653,3600	1379352,6700
	51779	405670,0000	1379352,0900
	51780	405670,1600	1379372,6500
	51781	405670,6800	1379393,7300
	51782	405652,8700	1379393,5800
	51783	405652,8699	1379393,5820
	51784	405652,6269	1379413,5446
	51785	405652,4400	1379428,9000
	51786	405652,3800	1379434,0690
	51787	405652,3800	1379434,0700
	51788	405669,8000	1379433,7100
	51789	405670,0300	1379454,1100
	51790	405671,7000	1379454,0800

## Сведения о границах территориальной зоны природных ландшафтов (Р-3)

Сведения о характерных точках границ объекта	№ точки	Координаты	
		X	Y
	51791	405672,1800	1379473,8900
	51792	405651,9400	1379470,7700
	51793	405651,9399	1379470,7750
	51794	405651,8913	1379474,7451
	51795	405651,6800	1379492,0200
	51796	405639,8281	1379501,1075
	51797	405637,5756	1379502,5163
	51798	405629,1397	1379507,7928
	51799	405629,1387	1379507,7935
	51800	405624,3000	1379510,8200
	51801	405619,9400	1379512,1800
	51802	405615,1403	1379552,0070
	51803	405614,4900	1379552,3400
	51757	405614,4709	1379552,6170
	51804	405635,1500	1379514,1800
	51805	405638,5000	1379502,2300
	51806	405645,1700	1379504,5300
	51807	405642,6100	1379516,2400
	51804	405635,1500	1379514,1800
	51808	405642,7724	1377961,7247
	51809	405651,9347	1377980,7750
	51810	405667,9448	1378000,8880
	51811	405682,3620	1378009,9560
	51812	405696,0669	1378042,9490
	51813	405702,9185	1378047,4880
	51814	405708,0386	1378055,6240
	51815	405709,0896	1378070,3250
	51816	405721,5600	1378064,6500
	51817	405708,5600	1378040,8200
	51818	405690,4300	1378010,8700
	51819	405673,8100	1378001,6300
	51820	405660,1000	1377971,7700
	51821	405649,7000	1377973,2100
	51808	405642,7724	1377961,7247
	51822	405676,7100	1379274,4300
	51823	405689,1600	1379273,8400
	51824	405689,0300	1379271,4900
	51825	405700,4100	1379270,9100
	51826	405700,7600	1379277,6400
	51827	405702,7600	1379277,5300
	51828	405703,1300	1379284,3400
	51829	405702,7300	1379291,5200
	51830	405744,4300	1379288,5200

## Сведения о границах территориальной зоны природных ландшафтов (Р-3)

Сведения о характерных точках границ объекта	№ точки	Координаты	
		X	Y
	51831	405746,0100	1379312,5300
	51832	405724,4300	1379312,9000
	51833	405724,8900	1379335,3800
	51834	405703,9900	1379336,3200
	51835	405704,5100	1379353,8200
	51836	405704,5400	1379355,4700
	51837	405704,6900	1379359,2100
	51838	405700,4400	1379359,3200
	51839	405700,4402	1379359,3400
	51840	405700,4400	1379359,3400
	51841	405700,6200	1379382,1800
	51842	405678,8400	1379382,4300
	51843	405678,0400	1379359,5900
	51844	405678,0900	1379354,5500
	51845	405678,1000	1379353,4700
	51846	405678,0900	1379352,3500
	51847	405678,0900	1379351,0700
	51848	405677,9700	1379347,1600
	51849	405677,9700	1379346,5500
	51850	405677,9200	1379344,1400
	51851	405677,8500	1379340,9500
	51852	405677,7600	1379337,0300
	51853	405681,2500	1379336,9300
	51854	405680,9600	1379313,7900
	51855	405678,0400	1379313,8600
	51856	405677,6600	1379293,1100
	51857	405677,1300	1379287,7300
	51858	405676,9200	1379283,7500
	51822	405676,7100	1379274,4300
	51859	405677,4800	1379385,0400
	51860	405698,8500	1379383,9500
	51861	405700,4000	1379406,9700
	51862	405679,0900	1379408,6600
	51859	405677,4800	1379385,0400
	51863	405679,9500	1379430,7400
	51864	405703,0600	1379430,0800
	51865	405707,5800	1379429,9600
	51866	405707,9788	1379451,5240
	51867	405700,8100	1379451,4400
	51868	405701,1442	1379468,5460
	51869	405700,4500	1379468,5400
	51870	405700,4400	1379469,5500
	51871	405699,4400	1379469,5600

## Сведения о границах территориальной зоны природных ландшафтов (Р-3)

Сведения о характерных точках границ объекта	№ точки	Координаты	
		X	Y
	51872	405699,4800	1379474,0000
	51873	405699,2500	1379476,5600
	51874	405683,8800	1379477,3200
	51875	405681,3300	1379477,4300
	51876	405681,0000	1379467,4500
	51877	405680,9900	1379463,2400
	51878	405680,3500	1379451,9300
	51879	405680,2300	1379446,3700
	51880	405680,0600	1379439,9100
	51863	405679,9500	1379430,7400
	51881	405702,0796	1376449,6800
	51882	405721,5100	1376444,4200
	51883	405806,0000	1376441,2600
	51884	405831,1700	1376422,1000
	51885	405814,1272	1376399,6995
	51886	405814,1163	1376399,7010
	51887	405819,7058	1376407,0420
	51888	405823,1383	1376411,5500
	51889	405823,1381	1376411,5499
	51890	405823,1390	1376411,5510
	51891	405817,0558	1376406,4920
	51892	405806,6611	1376403,7910
	51893	405792,4555	1376411,4700
	51894	405792,4554	1376411,4700
	51895	405792,4554	1376411,4700
	51896	405789,7915	1376411,4472
	51897	405779,1357	1376411,3560
	51898	405767,3813	1376415,4450
	51899	405758,6678	1376417,7180
	51900	405758,6677	1376417,7179
	51901	405758,6675	1376417,7180
	51902	405751,4163	1376410,3280
	51903	405737,0637	1376414,5280
	51904	405710,1464	1376444,1490
	51881	405702,0796	1376449,6800
	51905	405726,9674	1376255,3770
	51906	405731,5333	1376274,2330
	51907	405741,2940	1376282,2990
	51908	405763,9694	1376294,4570
	51909	405792,9317	1376297,2390
	51910	405808,7342	1376303,4300
	51911	405824,2809	1376316,4080
	51912	405828,6816	1376324,1980

## Сведения о границах территориальной зоны природных ландшафтов (Р-3)

Сведения о характерных точках границ объекта	№ точки	Координаты	
		X	Y
	51913	405822,7463	1376333,2130
	51914	405822,9807	1376348,9190
	51915	405836,3110	1376356,9320
	51916	405852,4758	1376363,4750
	51917	405857,3535	1376376,9640
	51918	405829,0014	1376397,6850
	51919	405823,5014	1376398,4299
	51920	405829,0100	1376397,6900
	51921	405862,2500	1376373,3900
	51922	405855,2600	1376352,4500
	51923	405839,1700	1376340,1100
	51924	405828,0700	1376294,1900
	51925	405815,0500	1376286,7000
	51926	405759,7300	1376260,2000
	51927	405743,4600	1376241,4600
	51928	405741,0100	1376224,3100
	51929	405740,6900	1376210,9700
	51930	405780,0200	1376169,6200
	51931	405793,2300	1376174,1600
	51932	405814,3400	1376190,7900
	51933	405842,0900	1376197,9600
	51934	405875,3700	1376181,4000
	51935	405904,7500	1376158,1600
	51936	405916,9100	1376128,4300
	51937	405913,2200	1376113,0600
	51938	405924,6300	1376112,0700
	51939	405960,5700	1376070,0300
	51940	405990,4000	1376108,2300
	51941	406019,3200	1376132,0000
	51942	406041,6200	1376155,4100
	51943	406052,8200	1376147,3300
	51944	406051,2100	1376086,6000
	51945	406064,9900	1376077,0700
	51946	406074,5400	1376084,3900
	51947	406101,5900	1376156,8400
	51948	406113,8900	1376151,1900
	51949	406124,9000	1376136,9500
	51950	406123,1457	1376116,6300
	51951	406121,3158	1376116,8730
	51952	406115,8251	1376117,6020
	51953	406115,8251	1376117,6020
	51954	406115,8248	1376117,6020
	51955	406109,3921	1376108,9510



## Сведения о границах территориальной зоны природных ландшафтов (Р-3)

Сведения о характерных точках границ объекта	№ точки	Координаты	
		X	Y
	51956	406105,0844	1376096,9000
	51957	406106,0347	1376087,0030
	51958	406096,9164	1376064,6290
	51959	406089,0433	1376052,1180
	51960	406076,2956	1376044,0730
	51961	406065,2110	1376037,1010
	51962	406057,5508	1376038,8630
	51963	406057,2476	1376055,3380
	51964	406056,4037	1376072,3700
	51965	406057,0776	1376082,5420
	51966	406051,7903	1376086,1930
	51967	406051,7903	1376086,1927
	51968	406051,7899	1376086,1930
	51969	406052,1517	1376081,7670
	51970	406044,9258	1376075,8360
	51971	406039,8627	1376086,0685
	51972	406034,7997	1376096,3010
	51973	406034,7996	1376096,3009
	51974	406034,7996	1376096,3010
	51975	406028,6551	1376089,2550
	51976	406023,5839	1376080,5470
	51977	406021,7058	1376082,2977
	51978	406017,9498	1376085,7990
	51979	406017,9497	1376085,7989
	51980	406017,9496	1376085,7990
	51981	406013,2765	1376078,1820
	51982	406011,8684	1376068,0940
	51983	406008,0015	1376066,5040
	51984	406003,6759	1376070,9610
	51985	406003,6758	1376070,9610
	51986	406003,6758	1376070,9610
	51987	405997,5559	1376065,5620
	51988	405999,1043	1376058,9510
	51989	405995,2192	1376053,0960
	51990	405999,4239	1376043,5730
	51991	406006,5597	1376043,4670
	51992	406004,8065	1376036,3550
	51993	405974,9946	1376022,6220
	51994	405962,4803	1376028,6100
	51995	405939,5766	1376043,3680
	51996	405924,2645	1376047,4400
	51997	405913,9089	1376052,5350
	51998	405906,9615	1376065,2670

## Сведения о границах территориальной зоны природных ландшафтов (Р-3)

Сведения о характерных точках границ объекта	№ точки	Координаты	
		X	Y
	51999	405905,2178	1376081,5970
	52000	405909,7643	1376104,7360
	52001	405910,0089	1376122,3200
	52002	405886,7253	1376144,0800
	52003	405862,6716	1376151,0270
	52004	405838,7654	1376167,8550
	52005	405818,9801	1376166,5030
	52006	405800,7433	1376158,5400
	52007	405790,7373	1376150,1680
	52008	405783,0679	1376138,6780
	52009	405774,6552	1376125,2360
	52010	405766,1173	1376115,3660
	52011	405757,3476	1376113,8900
	52012	405746,5613	1376132,7960
	52013	405739,6936	1376151,1080
	52014	405731,7682	1376170,3280
	52015	405736,3102	1376187,5770
	52016	405741,9124	1376204,0960
	52017	405740,8795	1376210,7650
	52018	405740,6883	1376210,9660
	52019	405740,7100	1376211,8590
	52020	405739,3070	1376220,9160
	52021	405732,0077	1376234,2360
	51905	405726,9674	1376255,3770
	52022	405787,6576	1387622,4930
	52023	405822,7720	1387710,6260
	52024	405839,1060	1387740,0090
	52025	405859,9117	1387772,2880
	52026	405838,4931	1387736,6150
	52027	405819,0273	1387692,8420
	52028	405803,2167	1387641,7230
	52029	405803,1704	1387641,7050
	52022	405787,6576	1387622,4930
	52030	405836,8200	1387357,8400
	52031	405838,6616	1387363,8870
	52032	405846,5605	1387356,9100
	52033	406019,3673	1387204,2700
	52034	406019,3543	1387204,2560
	52030	405836,8200	1387357,8400
	52035	405860,6453	1387773,4260
	52036	405862,7360	1387776,6700
	52037	405880,4060	1387800,3910
	52038	405885,8756	1387806,5460

## Сведения о границах территориальной зоны природных ландшафтов (Р-3)

Сведения о характерных точках границ объекта	№ точки	Координаты	
		X	Y
	52039	405883,5113	1387803,5580
	52035	405860,6453	1387773,4260
	52040	405920,0485	1387844,9990
	52041	405922,8920	1387848,1990
	52042	405974,1119	1387893,9620
	52043	405975,9573	1387891,5920
	52044	405934,6014	1387858,2760
	52040	405920,0485	1387844,9990
	52045	405930,5967	1385797,9500
	52046	405939,6496	1385843,0650
	52047	405965,9395	1385933,6950
	52048	405982,5299	1385929,1260
	52049	405983,8914	1385877,2690
	52050	405989,9272	1385647,3520
	52051	405985,5421	1385655,4980
	52052	405983,9520	1385656,7310
	52053	405983,4515	1385659,3820
	52054	405941,4257	1385737,4540
	52045	405930,5967	1385797,9500
	52055	406007,1300	1377804,7400
	52056	406026,3900	1377836,1400
	52057	406045,5800	1377825,0700
	52058	406028,5500	1377795,1400
	52055	406007,1300	1377804,7400
	52059	406077,3200	1377739,9900
	52060	406090,9000	1377760,9700
	52061	406107,8600	1377750,3700
	52062	406146,2500	1377727,5100
	52063	406143,3300	1377710,0700
	52064	406147,8200	1377709,2700
	52065	406193,7600	1377700,9200
	52066	406222,4000	1377690,0900
	52067	406227,1300	1377683,8400
	52068	406201,7600	1377639,3300
	52069	406188,7300	1377649,3300
	52070	406171,7700	1377660,5000
	52071	406170,5500	1377658,9600
	52072	406164,6900	1377660,4900
	52073	406165,5300	1377664,4900
	52074	406149,7800	1377667,6300
	52075	406135,1500	1377670,0100
	52076	406117,3700	1377697,3800
	52077	406102,0400	1377721,0100

## Сведения о границах территориальной зоны природных ландшафтов (Р-3)

Сведения о характерных точках границ объекта	№ точки	Координаты	
		X	Y
	52078	406093,0200	1377726,1500
	52079	406094,2900	1377729,3700
	52059	406077,3200	1377739,9900
	52080	406100,7509	1375990,4520
	52081	406104,3147	1376008,5170
	52082	406119,9953	1376029,1460
	52083	406118,4714	1376037,4050
	52084	406123,3472	1376048,4663
	52085	406125,8500	1376022,2700
	52086	406145,0300	1375999,7600
	52087	406155,1700	1375983,3100
	52088	406180,8900	1375966,6400
	52089	406217,5000	1375984,2400
	52090	406274,7500	1375993,6200
	52091	406339,7300	1375982,4100
	52092	406352,5800	1375957,5600
	52093	406379,0000	1375956,7000
	52094	406423,8300	1375987,9200
	52095	406471,8300	1376008,8500
	52096	406522,9400	1376018,3300
	52097	406571,9300	1376010,1500
	52098	406640,0600	1375945,3700
	52099	406547,2900	1375810,9400
	52100	406441,5700	1375793,0400
	52101	406435,5400	1375788,8700
	52102	406346,5000	1375787,0300
	52103	406307,1200	1375784,7200
	52104	406303,4600	1375786,1400
	52105	406267,6000	1375785,4100
	52106	406250,4519	1375789,6940
	52107	406261,3853	1375790,9540
	52108	406293,8118	1375793,2150
	52109	406353,6673	1375793,9690
	52110	406415,8086	1375800,7280
	52111	406417,4034	1375802,2739
	52112	406424,0270	1375808,6940
	52113	406424,0291	1375808,6964
	52114	406424,0297	1375808,6970
	52115	406424,0308	1375808,6978
	52116	406424,0326	1375808,6990
	52117	406425,1622	1375809,5227
	52118	406433,2802	1375815,4420
	52119	406443,3799	1375820,8350

## Сведения о границах территориальной зоны природных ландшафтов (Р-3)

Сведения о характерных точках границ объекта	№ точки	Координаты	
		X	Y
	52120	406443,3820	1375820,8350
	52121	406454,1304	1375824,7670
	52122	406454,1319	1375824,7680
	52123	406454,1334	1375824,7680
	52124	406461,4331	1375826,3319
	52125	406465,3270	1375827,1660
	52126	406465,3282	1375827,1660
	52127	406470,5765	1375827,6693
	52128	406472,7638	1375827,8790
	52129	406491,1153	1375843,5270
	52130	406549,8646	1375880,5340
	52131	406565,4879	1375897,3200
	52132	406569,0435	1375914,8360
	52133	406576,2291	1375926,2140
	52134	406582,4548	1375930,5580
	52135	406585,3877	1375943,1420
	52136	406592,1712	1375956,2180
	52137	406592,3104	1375965,5490
	52138	406589,6887	1375973,8240
	52139	406582,6020	1375977,2230
	52140	406572,2181	1375976,2560
	52141	406566,7083	1375979,1080
	52142	406566,2494	1375985,1540
	52143	406559,7365	1375990,1920
	52144	406559,7365	1375990,1919
	52145	406559,7363	1375990,1920
	52146	406556,8443	1375980,3530
	52147	406528,7353	1375973,0860
	52148	406495,7845	1375972,4800
	52149	406492,2178	1375980,8381
	52150	406491,5407	1375982,4250
	52151	406491,5406	1375982,4250
	52152	406491,5406	1375982,4250
	52153	406487,7011	1375980,7720
	52154	406485,9041	1375972,6270
	52155	406434,0283	1375954,7340
	52156	406402,4130	1375933,2440
	52157	406391,2628	1375921,8810
	52158	406382,4475	1375919,8170
	52159	406369,8800	1375923,8470
	52160	406349,4474	1375952,7020
	52161	406290,8453	1375962,3610
	52162	406280,4078	1375961,9670

## Сведения о границах территориальной зоны природных ландшафтов (Р-3)

Сведения о характерных точках границ объекта	№ точки	Координаты	
		X	Y
	52163	406266,7018	1375963,2700
	52164	406266,7017	1375963,2700
	52165	406266,7015	1375963,2700
	52166	406231,3748	1375950,6200
	52167	406221,4699	1375949,1210
	52168	406192,7301	1375936,3730
	52169	406183,9968	1375939,7980
	52170	406161,2456	1375960,4510
	52171	406156,4693	1375971,5030
	52172	406145,5730	1375977,1560
	52173	406111,6226	1375983,1530
	52174	406104,5032	1375984,3570
	52080	406100,7509	1375990,4520
	52175	406271,7381	1378619,2086
	52176	406350,8900	1378605,9300
	52177	406353,4000	1378613,1100
	52178	406395,6900	1378598,3800
	52179	406391,0300	1378584,9700
	52180	406348,7200	1378599,7000
	52181	406273,1200	1378612,7500
	52182	406273,1100	1378612,7600
	52175	406271,7381	1378619,2086
	52183	406349,0000	1378208,8000
	52184	406351,1700	1378184,9700
	52185	406353,5400	1378158,9800
	52186	406392,7800	1378163,1300
	52187	406432,2900	1378167,4300
	52188	406429,4700	1378193,0400
	52189	406426,9400	1378218,2300
	52190	406387,9600	1378213,5100
	52183	406349,0000	1378208,8000
	52191	406362,0800	1376774,6200
	52192	406376,7400	1376800,6200
	52193	406398,7600	1376794,4700
	52194	406485,0400	1376772,0200
	52195	406441,1600	1376717,6700
	52191	406362,0800	1376774,6200
	52196	406377,1200	1378074,4600
	52197	406378,9200	1378055,6400
	52198	406394,3743	1378056,2180
	52199	406394,4000	1378055,4000
	52200	406395,1868	1378055,4510
	52201	406394,6500	1378042,5200

## Сведения о границах территориальной зоны природных ландшафтов (Р-3)

Сведения о характерных точках границ объекта	№ точки	Координаты	
		X	Y
	52202	406395,1500	1378042,5200
	52203	406395,0400	1378028,9500
	52204	406389,3200	1378028,8100
	52205	406389,3300	1378027,9700
	52206	406389,5500	1378027,9600
	52207	406389,3300	1378027,9400
	52208	406389,4900	1378004,1400
	52209	406389,5600	1377994,8500
	52210	406391,5500	1377994,9200
	52211	406389,5500	1377994,8400
	52212	406425,7800	1377996,1900
	52213	406425,8300	1377994,7600
	52214	406426,1100	1377994,7700
	52215	406423,9800	1378029,6400
	52216	406434,2300	1378029,8000
	52217	406439,9500	1378029,8900
	52218	406438,3000	1378058,0600
	52219	406434,6090	1378057,9090
	52220	406434,6100	1378058,0100
	52221	406434,6030	1378058,3610
	52222	406437,9700	1378058,5400
	52223	406437,9300	1378078,5100
	52224	406436,4700	1378107,9400
	52225	406436,1000	1378115,3300
	52226	406435,5100	1378131,9300
	52227	406417,8200	1378131,0000
	52228	406390,2700	1378128,9700
	52229	406378,3100	1378127,5300
	52230	406380,2600	1378108,2100
	52231	406395,4300	1378109,3100
	52232	406395,4594	1378109,3120
	52233	406395,6600	1378105,2500
	52234	406397,1100	1378076,0600
	52235	406395,3300	1378075,9300
	52196	406377,1200	1378074,4600
	52236	406394,6500	1378157,0000
	52237	406396,4700	1378134,4300
	52238	406432,8000	1378135,1600
	52239	406430,0800	1378162,3700
	52236	406394,6500	1378157,0000
	52240	406396,5800	1378581,9600
	52241	406405,5200	1378616,4000
	52242	406467,1000	1378618,6400

## Сведения о границах территориальной зоны природных ландшафтов (Р-3)

Сведения о характерных точках границ объекта	№ точки	Координаты	
		X	Y
	52243	406573,5990	1378576,6080
	52244	406570,9740	1378570,5660
	52245	406554,2475	1378532,0652
	52246	406554,2100	1378532,0800
	52240	406396,5800	1378581,9600
	52247	406789,6679	1377711,1137
	52248	406790,3937	1377711,2384
	52249	406795,1800	1377711,9620
	52250	406795,3700	1377716,5070
	52251	406795,3620	1377716,5070
	52252	406796,0400	1377734,4720
	52253	406796,3897	1377735,4700
	52254	406805,9154	1377695,2990
	52255	406816,9342	1377694,6050
	52256	406835,0512	1377692,0920
	52257	406839,7291	1377676,5480
	52258	406853,3956	1377659,5060
	52259	406890,1820	1377638,1460
	52260	406890,1623	1377638,1172
	52261	406890,1600	1377638,1200
	52262	406890,1583	1377638,1113
	52263	406890,1574	1377638,1100
	52264	406890,1579	1377638,1094
	52265	406888,2500	1377628,3700
	52266	406878,5100	1377618,8100
	52267	406866,0800	1377606,5900
	52268	406899,7100	1377513,0700
	52269	406938,0000	1377507,7800
	52270	406954,0800	1377499,6600
	52271	406981,2900	1377485,9500
	52272	407029,4000	1377481,0900
	52273	407063,7200	1377477,6400
	52274	407090,3600	1377474,9400
	52275	407090,3602	1377474,9467
	52276	407134,4637	1377472,9780
	52277	407159,7439	1377471,8490
	52278	407167,5435	1377471,4680
	52279	407184,3321	1377470,6450
	52280	407184,3319	1377470,6470
	52281	407228,9257	1377468,4670
	52282	407248,6973	1377467,2440
	52283	407274,8693	1377466,0360
	52284	407300,1094	1377464,9800



## Сведения о границах территориальной зоны природных ландшафтов (Р-3)

Сведения о характерных точках границ объекта	№ точки	Координаты	
		X	Y
	52285	407302,7359	1377464,8460
	52286	407401,2918	1377446,0780
	52287	407529,1001	1377298,1210
	52288	407629,8688	1377213,6120
	52289	407707,0857	1377141,0200
	52290	407726,4138	1377114,1680
	52291	407748,4657	1377053,9130
	52292	407752,9408	1377041,6850
	52293	407797,6223	1376919,5960
	52294	407802,3722	1376906,6170
	52295	407829,7463	1376925,2400
	52296	407913,4100	1376869,9800
	52297	407918,1164	1376864,6490
	52298	407888,3767	1376842,5970
	52299	407911,7038	1376727,5440
	52300	407934,4874	1376621,7790
	52301	407934,7916	1376609,6580
	52302	407958,7229	1376580,6090
	52303	408013,6991	1376498,8720
	52304	408034,3939	1376510,3250
	52305	408039,7301	1376513,2810
	52306	408046,6445	1376517,1120
	52307	408105,9560	1376527,7780
	52308	408159,8620	1376492,9600
	52309	408204,3895	1376473,5790
	52310	408229,3690	1376462,7060
	52311	408253,3250	1376470,5800
	52312	408262,0367	1376492,7800
	52313	408286,5300	1376491,8000
	52314	408326,8288	1376484,2140
	52315	408345,6000	1376480,6780
	52316	408345,4900	1376452,0300
	52317	408361,7300	1376431,1600
	52318	408361,7334	1376431,1610
	52319	408361,7396	1376431,1530
	52320	408426,9585	1376443,3740
	52321	408428,0063	1376433,8300
	52322	408422,0644	1376426,6420
	52323	408400,2000	1376400,2100
	52324	408378,0000	1376392,7800
	52325	408377,9963	1376392,7790
	52326	408379,3732	1376376,9450
	52327	408380,0700	1376368,9100

## Сведения о границах территориальной зоны природных ландшафтов (Р-3)

Сведения о характерных точках границ объекта	№ точки	Координаты	
		X	Y
	52328	408380,3446	1376368,3670
	52329	408380,3473	1376368,3670
	52330	408414,3054	1376301,2170
	52331	408456,9146	1376248,4650
	52332	408469,8092	1376249,2110
	52333	408518,8693	1376149,5090
	52334	408511,4240	1376132,8260
	52335	408557,2395	1376115,1080
	52336	408646,4496	1376058,7320
	52337	408646,8951	1376059,4760
	52338	408646,9002	1376059,4720
	52339	408648,2082	1376053,6700
	52340	408629,3148	1376023,5780
	52341	408624,6121	1376026,6400
	52342	408403,3923	1376166,8730
	52343	408262,0275	1376305,9750
	52344	408279,6420	1376319,7980
	52345	408263,1190	1376342,2710
	52346	408250,9020	1376338,0950
	52347	408221,2600	1376362,2980
	52348	408215,6390	1376357,7100
	52349	408212,2522	1376354,9540
	52350	408187,7562	1376379,0580
	52351	408190,8960	1376381,8730
	52352	408200,0390	1376390,3120
	52353	408182,9720	1376406,5760
	52354	408115,9510	1376470,2910
	52355	408080,1520	1376445,6120
	52356	408076,7130	1376443,2410
	52357	408075,7200	1376442,5550
	52358	408073,6000	1376441,0980
	52359	408142,3910	1376338,3910
	52360	408143,5144	1376315,7850
	52361	408144,7629	1376290,6610
	52362	408135,9166	1376283,3740
	52363	408029,1296	1376447,2590
	52364	408013,5500	1376472,0870
	52365	407933,8410	1376591,7080
	52366	407928,4641	1376602,7920
	52367	407880,1854	1376628,7990
	52368	407884,5028	1376704,9840
	52369	407862,0274	1376786,4610
	52370	407821,8350	1376842,3000

## Сведения о границах территориальной зоны природных ландшафтов (Р-3)

Сведения о характерных точках границ объекта	№ точки	Координаты	
		X	Y
	52371	407813,2437	1376874,6620
	52372	407761,1374	1376898,2180
	52373	407761,3490	1376894,1220
	52374	407753,5691	1376895,2150
	52375	407731,1488	1376839,6140
	52376	407724,4029	1376839,8110
	52377	407724,2027	1376839,8170
	52378	407712,5649	1376861,9840
	52379	407669,1110	1376879,9800
	52380	407669,2614	1376925,6740
	52381	407669,8535	1376926,1730
	52382	407690,4857	1376926,4720
	52383	407721,8008	1376925,5550
	52384	407740,5898	1376923,7210
	52385	407792,0857	1376905,0240
	52386	407793,5369	1376908,2230
	52387	407797,3872	1376918,9420
	52388	407776,7800	1376975,2600
	52389	407769,3400	1376986,9200
	52390	407767,3500	1377001,0300
	52391	407752,2020	1377042,4200
	52392	407745,2900	1377049,2890
	52393	407722,9251	1377071,5160
	52394	407711,4286	1377071,5790
	52395	407710,9210	1377074,4900
	52396	407710,9200	1377074,4898
	52397	407710,9200	1377074,4900
	52398	407696,7800	1377072,1000
	52399	407696,7285	1377071,6590
	52400	407696,6537	1377071,6600
	52401	407695,3416	1377063,8634
	52402	407673,8110	1377060,5540
	52403	407673,5890	1377060,5210
	52404	407670,8170	1377071,6020
	52405	407670,7617	1377071,6000
	52406	407666,6830	1377087,5830
	52407	407652,2655	1377083,9050
	52408	407652,2502	1377083,9210
	52409	407644,4030	1377081,8990
	52410	407643,3974	1377086,1320
	52411	407641,7680	1377092,9150
	52412	407640,1216	1377104,0720
	52413	407645,3011	1377109,1420

## Сведения о границах территориальной зоны природных ландшафтов (Р-3)

Сведения о характерных точках границ объекта	№ точки	Координаты	
		X	Y
	52414	407649,9440	1377113,8950
	52415	407654,0830	1377118,1040
	52416	407667,0840	1377131,5030
	52417	407667,2255	1377131,5890
	52418	407662,4798	1377136,9350
	52419	407665,2920	1377139,3400
	52420	407651,4700	1377155,2610
	52421	407648,4506	1377152,7390
	52422	407646,0680	1377150,7490
	52423	407646,0589	1377150,7600
	52424	407646,0680	1377150,7680
	52425	407640,3920	1377157,7720
	52426	407626,8870	1377173,3610
	52427	407628,7177	1377174,9680
	52428	407626,3519	1377177,6340
	52429	407618,4134	1377189,2160
	52430	407600,4022	1377210,4000
	52431	407599,6484	1377211,0460
	52432	407601,2310	1377212,9530
	52433	407604,1550	1377216,6100
	52434	407594,2120	1377222,6870
	52435	407579,5591	1377231,7760
	52436	407578,2360	1377232,5970
	52437	407570,6756	1377238,4530
	52438	407559,9460	1377246,7630
	52439	407547,7012	1377258,7010
	52440	407545,5470	1377260,8010
	52441	407545,5428	1377260,7970
	52442	407544,4622	1377259,8120
	52443	407536,3787	1377268,6850
	52444	407531,2500	1377273,2100
	52445	407532,5005	1377274,2720
	52446	407532,5160	1377274,2760
	52447	407534,7271	1377276,4440
	52448	407536,2748	1377277,9620
	52449	407536,2760	1377277,9630
	52450	407520,7670	1377283,5150
	52451	407515,6530	1377289,9020
	52452	407514,2683	1377290,8640
	52453	407513,9300	1377291,0990
	52454	407512,4520	1377290,3180
	52455	407509,9659	1377289,7780
	52456	407471,3388	1377318,0140

## Сведения о границах территориальной зоны природных ландшафтов (Р-3)

Сведения о характерных точках границ объекта	№ точки	Координаты	
		X	Y
	52457	407467,9142	1377327,6730
	52458	407429,2857	1377351,3080
	52459	407407,4153	1377375,7920
	52460	407395,8581	1377376,4840
	52461	407385,1973	1377377,3420
	52462	407382,3291	1377386,7100
	52463	407375,0230	1377397,7760
	52464	407368,1555	1377404,8520
	52465	407331,9004	1377411,8680
	52466	407301,0190	1377411,8310
	52467	407288,5720	1377422,5220
	52468	407287,8710	1377426,7080
	52469	407286,1920	1377436,7340
	52470	407243,5710	1377434,7780
	52471	407243,6909	1377433,8680
	52472	407243,4460	1377433,8580
	52473	407234,8203	1377433,1830
	52474	407221,8650	1377435,2630
	52475	407222,2623	1377432,5550
	52476	407220,9740	1377432,3250
	52477	407218,1547	1377431,8790
	52478	407202,7690	1377430,6750
	52479	407202,5200	1377432,3980
	52480	407172,9730	1377426,9600
	52481	407140,0165	1377426,4330
	52482	407125,7270	1377429,5440
	52483	407125,3100	1377429,8000
	52484	407125,4900	1377431,8100
	52485	407126,6700	1377445,4300
	52486	407093,0900	1377446,4400
	52487	407094,6477	1377425,1460
	52488	407082,4628	1377424,8920
	52489	407081,8140	1377430,8910
	52490	407078,1420	1377429,9340
	52491	407052,4197	1377424,2660
	52492	407047,1980	1377423,1160
	52493	407047,0963	1377424,1560
	52494	407046,9060	1377426,1020
	52495	407033,2745	1377423,8680
	52496	407025,9009	1377423,7140
	52497	407025,2140	1377425,6130
	52498	407024,3613	1377425,2510
	52499	407007,1842	1377466,3500

## Сведения о границах территориальной зоны природных ландшафтов (Р-3)

Сведения о характерных точках границ объекта	№ точки	Координаты	
		X	Y
	52500	406942,8416	1377441,5650
	52501	406934,1292	1377437,3860
	52502	406917,0904	1377476,0160
	52503	406904,4023	1377477,9240
	52504	406891,6200	1377471,2340
	52505	406883,0940	1377487,1260
	52506	406881,6459	1377490,4790
	52507	406881,6427	1377490,4840
	52508	406880,3200	1377493,5500
	52509	406879,8325	1377493,2450
	52510	406879,8324	1377493,2460
	52511	406871,9030	1377488,2940
	52512	406866,5040	1377507,6060
	52513	406870,1294	1377508,0450
	52514	406866,4225	1377513,6990
	52515	406859,9945	1377518,5080
	52516	406859,1750	1377520,9400
	52517	406856,1166	1377530,8040
	52518	406856,1153	1377531,4620
	52519	406860,4750	1377533,1230
	52520	406859,1130	1377538,4160
	52521	406856,1039	1377537,2520
	52522	406856,0620	1377558,4910
	52523	406845,7340	1377591,8600
	52524	406821,3294	1377642,9760
	52525	406817,1541	1377651,0900
	52526	406816,3346	1377652,8050
	52527	406816,7700	1377658,0370
	52528	406814,0022	1377657,6860
	52529	406808,1845	1377669,8620
	52530	406807,1770	1377669,8450
	52531	406799,7200	1377669,5530
	52532	406801,1951	1377684,4900
	52533	406797,2072	1377692,8370
	52534	406799,3100	1377693,5300
	52535	406794,5100	1377703,4300
	52536	406792,4927	1377702,7040
	52537	406792,2412	1377703,2300
	52247	406789,6679	1377711,1137
	52538	406972,9167	1375937,3600
	52539	406978,8726	1375968,5660
	52540	406989,5639	1375985,9750
	52541	406994,1354	1375997,9860

## Сведения о границах территориальной зоны природных ландшафтов (Р-3)

Сведения о характерных точках границ объекта	№ точки	Координаты	
		X	Y
	52542	406997,9859	1375998,4770
	52543	407005,0071	1375990,6860
	52544	407012,1265	1375989,4820
	52545	407017,1895	1375997,6420
	52546	407017,4107	1376012,4620
	52547	407025,0708	1376010,7010
	52548	407032,4689	1375991,3740
	52549	407094,9958	1375876,7920
	52550	407094,3322	1375869,1160
	52551	407117,7798	1375821,5490
	52552	407119,7379	1375805,5980
	52553	407127,2342	1375792,8590
	52554	407132,6251	1375786,1900
	52555	407145,3400	1375792,0390
	52556	407157,0145	1375801,7480
	52557	407161,5860	1375813,7580
	52558	407156,6947	1375853,9100
	52559	407164,4555	1375871,5400
	52560	407179,1143	1375882,8160
	52561	407200,5663	1375887,2960
	52562	407212,0606	1375884,9280
	52563	407239,7027	1375860,9070
	52564	407282,5505	1375825,6790
	52565	407314,6166	1375803,7880
	52566	407365,0754	1375763,5050
	52567	407375,8406	1375749,0700
	52568	407389,5387	1375747,2180
	52569	407449,7631	1375699,1030
	52570	407461,2017	1375679,0970
	52571	407463,0810	1375665,5650
	52572	407462,9782	1375628,0810
	52573	407454,4661	1375609,5410
	52574	407454,7530	1375591,9680
	52575	407447,9204	1375575,5990
	52576	407450,3701	1375555,7970
	52577	407455,5725	1375536,5040
	52578	407461,2665	1375513,3590
	52579	407454,5731	1375506,3220
	52580	407455,5645	1375499,1700
	52581	407452,1197	1375498,0780
	52582	407452,4390	1375504,9430
	52583	407447,3540	1375532,0330
	52584	407438,2991	1375534,3034

## Сведения о границах территориальной зоны природных ландшафтов (Р-3)

Сведения о характерных точках границ объекта	№ точки	Координаты	
		X	Y
	52585	407434,0900	1375549,9800
	52586	407430,9200	1375558,4300
	52587	407430,7500	1375569,7200
	52588	407427,8900	1375591,3900
	52589	407440,9600	1375628,4400
	52590	407449,5700	1375661,0200
	52591	407447,2200	1375680,7100
	52592	407440,1600	1375696,3400
	52593	407429,5700	1375704,0200
	52594	407325,4200	1375778,2300
	52595	407303,3100	1375797,0600
	52596	407227,0600	1375849,3500
	52597	407209,0800	1375856,7400
	52598	407197,8000	1375858,0700
	52599	407188,4800	1375858,3100
	52600	407179,4500	1375852,1600
	52601	407172,4300	1375846,9500
	52602	407168,7600	1375839,6800
	52603	407168,5900	1375833,7600
	52604	407175,0400	1375800,6600
	52605	407175,3200	1375792,7700
	52606	407174,1800	1375786,9100
	52607	407169,1500	1375782,6000
	52608	407163,1300	1375778,8500
	52609	407161,3400	1375777,9200
	52610	407141,6500	1375768,3900
	52611	407124,9700	1375762,8600
	52612	407117,7200	1375767,9700
	52613	407099,9900	1375795,6400
	52614	407091,9600	1375825,8600
	52615	407075,8100	1375856,2100
	52616	407064,3600	1375890,7300
	52617	407046,4400	1375905,6600
	52618	407039,5300	1375933,1600
	52619	407022,3100	1375944,2200
	52620	407011,1400	1375944,7700
	52621	407002,4600	1375931,7800
	52622	407002,9700	1375914,7900
	52623	407008,6300	1375854,1100
	52624	407014,7000	1375821,2300
	52625	407024,8600	1375778,2300
	52626	407028,6100	1375718,3700
	52627	407056,9900	1375655,0300



## Сведения о границах территориальной зоны природных ландшафтов (Р-3)

Сведения о характерных точках границ объекта	№ точки	Координаты	
		X	Y
	52628	407097,2500	1375586,5200
	52629	407128,0000	1375552,0900
	52630	407149,0200	1375512,7900
	52631	407166,1500	1375470,4700
	52632	407183,7700	1375447,0400
	52633	407183,7635	1375447,0320
	52634	407157,2740	1375437,3450
	52635	407191,1650	1375398,9390
	52636	407216,5824	1375406,8673
	52637	407216,5900	1375406,8600
	52638	407229,2400	1375393,4300
	52639	407238,9600	1375379,9200
	52640	407258,3000	1375363,7900
	52641	407272,5000	1375346,0200
	52642	407288,7600	1375334,9900
	52643	407316,2400	1375309,7000
	52644	407342,9200	1375287,3700
	52645	407353,6000	1375282,3300
	52646	407367,3400	1375269,6100
	52647	407382,5600	1375260,3200
	52648	407393,2000	1375252,0000
	52649	407406,6300	1375241,8800
	52650	407413,5300	1375232,3700
	52651	407432,0800	1375221,8300
	52652	407468,0400	1375196,2300
	52653	407504,3200	1375179,3500
	52654	407524,3700	1375164,2400
	52655	407546,8400	1375156,4300
	52656	407558,6700	1375144,5900
	52657	407595,1500	1375131,0000
	52658	407605,9500	1375121,6200
	52659	407642,6200	1375107,8500
	52660	407713,6700	1375093,2100
	52661	407749,8600	1375070,5800
	52662	407816,7500	1375048,7000
	52663	407855,0100	1375035,2500
	52664	407873,7500	1375026,9700
	52665	407883,4300	1375025,4200
	52666	407893,8700	1375026,4900
	52667	407902,3900	1375030,2000
	52668	407907,8300	1375039,5000
	52669	407912,1800	1375048,6600
	52670	407914,3200	1375061,8500

## Сведения о границах территориальной зоны природных ландшафтов (Р-3)

Сведения о характерных точках границ объекта	№ точки	Координаты	
		X	Y
	52671	407916,4900	1375077,1400
	52672	407922,2000	1375104,7200
	52673	407921,9016	1375109,8847
	52674	407922,2008	1375104,7170
	52675	407917,6732	1375082,8250
	52676	407926,7538	1375056,5270
	52677	407926,3643	1375030,4250
	52678	407917,6174	1375007,3480
	52679	407900,6864	1374998,8980
	52680	407854,6132	1375008,2880
	52681	407770,9965	1375035,6430
	52682	407620,6084	1375093,0040
	52683	407516,2935	1375140,9740
	52684	407407,8436	1375207,7980
	52685	407323,6966	1375271,6430
	52686	407253,2149	1375331,4410
	52687	407178,0469	1375408,3280
	52688	407129,9885	1375462,3010
	52689	407077,0144	1375554,7800
	52690	407035,0266	1375647,6430
	52691	406994,9229	1375793,1860
	52692	406976,1939	1375899,4280
	52538	406972,9167	1375937,3600
	52693	406983,7519	1376758,7720
	52694	406992,7188	1376777,7860
	52695	407021,3560	1376768,7840
	52696	407034,3100	1376764,8100
	52697	407048,6430	1376758,6040
	52698	407049,5630	1376760,0640
	52699	407054,7600	1376757,8740
	52700	407054,2530	1376756,7940
	52701	407058,7720	1376754,7030
	52702	407060,1260	1376754,7130
	52703	407066,5170	1376751,3660
	52704	407067,0765	1376751,9907
	52705	407067,0830	1376751,9870
	52706	407079,8300	1376745,0900
	52707	407086,7310	1376740,6460
	52708	407088,7031	1376739,6670
	52709	407093,4174	1376724,4970
	52710	407119,4964	1376716,5760
	52711	407129,1985	1376719,5700
	52712	407149,5900	1376709,4500

## Сведения о границах территориальной зоны природных ландшафтов (Р-3)

Сведения о характерных точках границ объекта	№ точки	Координаты	
		X	Y
	52713	407149,5901	1376709,4505
	52714	407149,5910	1376709,4500
	52715	407151,3404	1376717,8680
	52716	407151,3470	1376717,8670
	52717	407153,6023	1376727,9040
	52718	407156,9203	1376728,5120
	52719	407160,3667	1376728,6660
	52720	407164,2272	1376728,2300
	52721	407167,7066	1376727,9480
	52722	407170,9773	1376727,7360
	52723	407175,2223	1376726,4660
	52724	407182,7379	1376724,2790
	52725	407184,0601	1376731,6870
	52726	407162,8651	1376790,0110
	52727	407157,5032	1376797,1510
	52728	407151,2560	1376820,8480
	52729	407140,4277	1376861,0860
	52730	407132,7334	1376897,4780
	52731	407126,6498	1376925,5820
	52732	407127,0428	1376940,7440
	52733	407147,5220	1376898,2880
	52734	407189,9189	1376745,3820
	52735	407291,5823	1376305,5020
	52736	407300,4884	1376282,9550
	52737	407278,6218	1376273,9780
	52738	407272,6200	1376287,6000
	52739	407271,8900	1376289,2800
	52740	407268,9700	1376299,5200
	52741	407268,1500	1376302,4000
	52742	407267,2300	1376305,6700
	52743	407266,5800	1376310,7500
	52744	407266,0000	1376315,2100
	52745	407265,9200	1376315,8200
	52746	407265,8100	1376316,7200
	52747	407265,1901	1376321,5640
	52748	407139,1854	1376397,4140
	52749	407255,5976	1376420,4050
	52750	407204,9368	1376497,3110
	52751	407123,7959	1376549,4510
	52752	407129,6580	1376559,1200
	52753	407126,2490	1376561,2230
	52754	407157,3440	1376611,6080
	52755	407159,2943	1376610,4050

## Сведения о границах территориальной зоны природных ландшафтов (Р-3)

Сведения о характерных точках границ объекта	№ точки	Координаты	
		X	Y
	52756	407163,7471	1376618,1100
	52757	407058,9583	1376679,7350
	52758	407077,5287	1376711,3810
	52693	406983,7519	1376758,7720
	52759	407001,2026	1377170,4200
	52760	407054,6773	1377090,7660
	52761	407098,4637	1376999,9910
	52762	407080,0990	1377035,3030
	52759	407001,2026	1377170,4200
	52763	407449,1800	1375434,9400
	52764	407449,7392	1375446,8970
	52765	407452,7877	1375436,1550
	52766	407457,8178	1375429,4090
	52767	407461,3569	1375445,8270
	52768	407474,2849	1375465,9490
	52769	407498,2730	1375454,6100
	52770	407502,5250	1375445,2130
	52771	407537,1062	1375444,6970
	52772	407550,2145	1375440,1090
	52773	407559,3985	1375430,0900
	52774	407571,9169	1375422,7660
	52775	407573,8175	1375439,7570
	52776	407606,5144	1375460,1320
	52777	407645,7816	1375479,3120
	52778	407648,7309	1375492,9930
	52779	407514,4940	1375548,2520
	52780	407511,5036	1375568,6110
	52781	407518,4836	1375594,8600
	52782	407529,6093	1375613,1320
	52783	407549,3423	1375623,2800
	52784	407572,8172	1375630,2860
	52785	407582,0574	1375628,2040
	52786	407591,5374	1375633,8490
	52787	407617,7048	1375621,3800
	52788	407658,6353	1375604,8480
	52789	407707,6357	1375577,2140
	52790	407786,8835	1375537,2530
	52791	407911,3345	1375430,9660
	52792	407940,0007	1375381,2240
	52793	407951,8658	1375331,7320
	52794	407946,9735	1375285,3920
	52795	407929,0905	1375213,1370
	52796	407928,3765	1375206,0140

## Сведения о границах территориальной зоны природных ландшафтов (Р-3)

Сведения о характерных точках границ объекта	№ точки	Координаты	
		X	Y
	52797	407929,2364	1375197,8790
	52798	407928,6162	1375179,9660
	52799	407926,3745	1375171,7862
	52800	407928,6100	1375179,9600
	52801	407929,2300	1375197,8700
	52802	407927,0100	1375218,9700
	52803	407935,3700	1375255,1500
	52804	407936,1900	1375266,9200
	52805	407934,1500	1375281,7300
	52806	407935,5800	1375297,4200
	52807	407933,5100	1375311,7500
	52808	407929,4200	1375324,1500
	52809	407928,8500	1375338,4400
	52810	407919,8100	1375358,2800
	52811	407915,5800	1375370,1700
	52812	407904,4000	1375390,0000
	52813	407897,4800	1375410,6500
	52814	407889,0900	1375427,4700
	52815	407873,6200	1375445,3700
	52816	407744,6600	1375513,2600
	52817	407591,8500	1375609,7400
	52818	407583,7200	1375611,3400
	52819	407571,0000	1375617,3600
	52820	407563,6100	1375617,7300
	52821	407548,7200	1375608,2900
	52822	407541,3400	1375604,4000
	52823	407533,5600	1375596,3500
	52824	407523,3700	1375587,6200
	52825	407521,5300	1375582,4300
	52826	407521,0600	1375574,5900
	52827	407522,9900	1375567,2600
	52828	407528,4200	1375559,7800
	52829	407553,5800	1375543,8400
	52830	407575,2600	1375530,0400
	52831	407612,9500	1375513,8100
	52832	407637,9900	1375506,9000
	52833	407668,1700	1375495,7600
	52834	407687,1900	1375487,7400
	52835	407694,5100	1375480,8100
	52836	407696,5100	1375474,1200
	52837	407693,2000	1375465,4600
	52838	407683,0100	1375455,5900
	52839	407667,1900	1375436,7900

## Сведения о границах территориальной зоны природных ландшафтов (Р-3)

Сведения о характерных точках границ объекта	№ точки	Координаты	
		X	Y
	52840	407656,9700	1375431,7200
	52841	407655,7000	1375422,8500
	52842	407656,5100	1375411,3600
	52843	407653,0500	1375399,6700
	52844	407646,3400	1375392,4700
	52845	407635,9600	1375388,6200
	52846	407619,0500	1375390,4400
	52847	407605,0300	1375385,6800
	52848	407582,5300	1375384,2000
	52849	407563,8700	1375387,4400
	52850	407545,1200	1375396,5800
	52851	407505,4700	1375398,5700
	52852	407478,0100	1375402,9000
	52853	407462,2100	1375409,0400
	52854	407455,2800	1375416,2000
	52855	407449,1818	1375434,9344
	52763	407449,1800	1375434,9400
	52856	407921,9601	1375145,3868
	52857	407923,4000	1375160,9100
	52858	407924,1068	1375163,4943
	52856	407921,9601	1375145,3868
	52859	408078,7087	1375370,0460
	52860	408086,7578	1375412,7500
	52861	408086,1269	1375425,6620
	52862	408092,5458	1375432,7040
	52863	408109,4636	1375444,2550
	52864	408109,4637	1375444,2550
	52865	408123,9852	1375423,9990
	52866	408140,9482	1375401,7850
	52867	408156,1947	1375393,3220
	52868	408156,1949	1375393,3220
	52869	408174,4930	1375405,4020
	52870	408174,4932	1375405,4020
	52871	408189,7805	1375399,6840
	52872	408189,7806	1375399,6840
	52873	408196,1666	1375404,5300
	52874	408196,1669	1375404,5300
	52875	408211,9376	1375394,4120
	52876	408227,1186	1375381,5580
	52877	408244,4871	1375368,1220
	52878	408250,5192	1375356,2850
	52879	408264,2069	1375346,6900
	52880	408272,1538	1375345,7480

## Сведения о границах территориальной зоны природных ландшафтов (Р-3)

Сведения о характерных точках границ объекта	№ точки	Координаты	
		X	Y
	52881	408277,3070	1375341,5530
	52882	408296,4197	1375335,2940
	52883	408311,9374	1375325,9380
	52884	408322,9771	1375311,4990
	52885	408321,7358	1375307,5750
	52886	408321,7362	1375307,5750
	52887	408324,1879	1375305,8810
	52888	408369,5158	1375256,1597
	52889	408324,1800	1375305,8800
	52890	408316,3800	1375311,2800
	52891	408272,1000	1375329,0000
	52892	408266,4100	1375316,5400
	52893	408272,5200	1375304,0100
	52894	408260,9500	1375280,2000
	52895	408272,5100	1375304,0100
	52896	408266,3251	1375316,6990
	52897	408266,3300	1375316,7100
	52898	408265,2800	1375318,8500
	52899	408231,5300	1375348,1400
	52900	408222,8700	1375357,1900
	52901	408197,9900	1375361,4500
	52902	408176,1600	1375359,0600
	52903	408156,8600	1375343,8800
	52904	408146,9600	1375310,0400
	52905	408170,1000	1375248,7600
	52906	408189,0600	1375207,9600
	52907	408202,8100	1375189,7800
	52908	408202,8240	1375189,8010
	52909	408214,5500	1375174,2700
	52910	408230,8446	1375161,7623
	52911	408214,5400	1375174,2700
	52912	408203,2800	1375189,1600
	52913	408197,4400	1375179,7900
	52914	408235,9200	1375094,0400
	52915	408276,9400	1375055,6200
	52916	408314,3100	1375001,1100
	52917	408333,2900	1374957,7800
	52918	408340,3700	1374894,6400
	52919	408336,3200	1374840,1300
	52920	408402,3900	1374754,3500
	52921	408385,3900	1374725,2600
	52922	408404,6500	1374702,0000
	52923	408407,2100	1374687,2600

## Сведения о границах территориальной зоны природных ландшафтов (Р-3)

Сведения о характерных точках границ объекта	№ точки	Координаты	
		X	Y
	52924	408449,4500	1374595,8700
	52925	408509,8000	1374532,6800
	52926	408567,0000	1374473,8400
	52927	408631,1500	1374407,0300
	52928	408724,3500	1374327,6800
	52929	408790,4014	1374257,0425
	52930	408772,1024	1374272,2880
	52931	408743,0900	1374298,8290
	52932	408728,6596	1374314,5830
	52933	408711,7581	1374322,5220
	52934	408706,9132	1374332,9610
	52935	408689,1053	1374349,7620
	52936	408676,5623	1374355,4400
	52937	408661,5287	1374378,1740
	52938	408625,7594	1374409,4540
	52939	408623,2458	1374415,2490
	52940	408576,5649	1374463,8700
	52941	408556,7162	1374478,5610
	52942	408536,0180	1374499,1760
	52943	408502,8917	1374531,5790
	52944	408380,8306	1374662,9170
	52945	408369,8606	1374663,6300
	52946	408342,3577	1374696,9820
	52947	408338,4738	1374702,7570
	52948	408338,4350	1374702,8140
	52949	408315,5020	1374736,9130
	52950	408280,6010	1374789,5910
	52951	408266,0999	1374811,2200
	52952	408262,6507	1374837,6250
	52953	408266,8452	1374861,1710
	52954	408276,6834	1374871,5610
	52955	408276,7120	1374871,5920
	52956	408281,0696	1374876,1940
	52957	408296,5496	1374883,3750
	52958	408309,1703	1374901,3050
	52959	408312,8159	1374924,8580
	52960	408312,2341	1374959,4560
	52961	408305,5937	1375011,1640
	52962	408274,1542	1375056,6530
	52963	408214,5728	1375111,0730
	52964	408189,5565	1375127,0940
	52965	408163,3520	1375173,8780
	52966	408123,0970	1375272,4800



## Сведения о границах территориальной зоны природных ландшафтов (Р-3)

Сведения о характерных точках границ объекта	№ точки	Координаты	
		X	Y
	52967	408109,8657	1375305,6190
	52968	408106,0888	1375328,4600
	52969	408091,6859	1375356,6760
	52859	408078,7087	1375370,0460
	52970	408215,5731	1376395,8990
	52971	408234,5501	1376376,3500
	52972	408233,2100	1376375,6210
	52973	408236,2180	1376370,4960
	52974	408238,8233	1376371,9480
	52975	408415,5263	1376189,9170
	52976	408511,3344	1376134,0960
	52977	408515,3118	1376142,2490
	52978	408518,8430	1376149,4880
	52979	408500,1476	1376187,4760
	52980	408499,4520	1376187,8190
	52981	408473,1342	1376200,8080
	52982	408339,8128	1376331,4440
	52983	408309,1800	1376328,8000
	52984	408250,1638	1376378,6550
	52985	408246,7800	1376376,5400
	52986	408243,2500	1376382,3400
	52987	408244,7217	1376383,2520
	52988	408231,1883	1376394,6850
	52970	408215,5731	1376395,8990
	52989	408239,3800	1375251,9700
	52990	408250,5200	1375222,0600
	52991	408269,9300	1375198,7100
	52992	408250,5200	1375222,0500
	52989	408239,3800	1375251,9700
	52993	408253,1500	1376387,9500
	52994	408256,1100	1376382,6900
	52995	408262,2300	1376386,1600
	52996	408259,2600	1376391,4100
	52993	408253,1500	1376387,9500
	52997	408269,9300	1375198,7100
	52998	408305,5400	1375189,2600
	52999	408336,7499	1375179,1700
	53000	408336,7400	1375179,1700
	53001	408305,5300	1375189,2500
	52997	408269,9300	1375198,7100
	53002	408374,0053	1375254,1870
	53003	408386,1591	1375259,2220
	53004	408386,1594	1375259,2210

## Сведения о границах территориальной зоны природных ландшафтов (Р-3)

Сведения о характерных точках границ объекта	№ точки	Координаты	
		X	Y
	53005	408399,2920	1375256,2800
	53006	408413,1171	1375244,5450
	53007	408413,1175	1375244,5450
	53008	408423,2760	1375244,6670
	53009	408439,6123	1375217,2470
	53010	408433,8081	1375214,5880
	53011	408433,8078	1375214,5880
	53012	408424,1160	1375227,3600
	53013	408424,1158	1375227,3600
	53014	408415,7798	1375220,6220
	53015	408426,7130	1375199,0470
	53016	408434,2861	1375192,6970
	53017	408434,2864	1375192,6970
	53018	408443,1188	1375194,6840
	53019	408443,1190	1375194,6840
	53020	408455,3628	1375187,3640
	53021	408459,6804	1375182,3580
	53022	408457,1038	1375175,2590
	53023	408466,4067	1375154,8070
	53024	408476,5164	1375151,6360
	53025	408485,6267	1375136,6760
	53026	408490,4358	1375127,8200
	53027	408507,0097	1375116,3180
	53028	408517,3573	1375037,1030
	53029	408512,4298	1375038,0000
	53030	408512,4295	1375038,0000
	53031	408506,2769	1375012,0130
	53032	408508,9723	1375008,6780
	53033	408500,8821	1375000,0150
	53034	408500,6200	1374982,4500
	53035	408505,9330	1374970,5660
	53036	408505,9333	1374970,5660
	53037	408517,5501	1374976,4320
	53038	408517,5505	1374976,4320
	53039	408531,5227	1374974,5770
	53040	408530,2487	1374981,1840
	53041	408538,0113	1374986,2840
	53042	408560,4785	1375012,2610
	53043	408567,0049	1375016,0480
	53044	408567,0051	1375016,0480
	53045	408587,9045	1375000,0890
	53046	408599,1079	1374996,6270
	53047	408606,0003	1374992,8850

## Сведения о границах территориальной зоны природных ландшафтов (Р-3)

Сведения о характерных точках границ объекта	№ точки	Координаты	
		X	Y
	53048	408586,4700	1374997,1900
	53049	408558,2900	1374973,5600
	53050	408557,9200	1374973,1100
	53051	408539,3200	1374957,4200
	53052	408523,4400	1374952,0000
	53053	408502,4200	1374956,5100
	53054	408496,4900	1374972,9100
	53055	408499,1600	1374993,7900
	53056	408507,3200	1375058,1000
	53057	408489,0900	1375123,5400
	53058	408455,1100	1375150,9000
	53059	408418,6600	1375194,8300
	53060	408376,5227	1375248,3108
	53061	408377,2496	1375250,8440
	53002	408374,0053	1375254,1870
	53062	408394,1400	1375175,9500
	53063	408428,5600	1375155,8700
	53064	408461,8800	1375132,7100
	53065	408468,2200	1375121,6000
	53066	408475,4150	1375109,8800
	53067	408468,2100	1375121,6000
	53068	408461,8800	1375132,7000
	53069	408428,5500	1375155,8600
	53062	408394,1400	1375175,9500
	53070	408468,0710	1375321,5500
	53071	408474,7351	1375327,0409
	53072	408473,9700	1375329,8800
	53073	408482,6365	1375333,5510
	53074	408492,1327	1375341,3750
	53075	408495,3146	1375346,9570
	53076	408488,3009	1375351,6330
	53077	408503,7051	1375351,2310
	53078	408509,0594	1375353,8720
	53079	408518,6103	1375348,8830
	53080	408532,0849	1375345,4190
	53081	408530,7200	1375342,3200
	53082	408528,1000	1375336,8800
	53083	408528,5400	1375336,6800
	53084	408535,0100	1375333,6100
	53085	408538,9100	1375339,9100
	53086	408540,0774	1375343,3640
	53087	408540,1200	1375343,4900
	53088	408540,7200	1375343,2000

## Сведения о границах территориальной зоны природных ландшафтов (Р-3)

Сведения о характерных точках границ объекта	№ точки	Координаты	
		X	Y
	53089	408565,3705	1375330,9410
	53090	408565,3700	1375330,9400
	53091	408579,4200	1375323,9600
	53092	408589,1200	1375319,1300
	53093	408593,9075	1375316,9835
	53094	408604,7100	1375312,1400
	53095	408637,9600	1375302,7100
	53096	408654,5700	1375304,7400
	53097	408653,7100	1375308,9300
	53098	408660,9855	1375318,1277
	53099	408664,2800	1375322,2900
	53100	408673,6395	1375315,6391
	53101	408680,0220	1375311,1020
	53102	408684,5338	1375319,4722
	53103	408690,8000	1375316,1400
	53104	408691,9500	1375318,8800
	53105	408692,3500	1375319,8500
	53106	408692,0000	1375320,0800
	53107	408686,7420	1375323,5689
	53108	408689,4631	1375328,6170
	53109	408735,6762	1375299,5840
	53110	409124,7858	1375059,5560
	53111	409109,4704	1375041,1960
	53112	409100,3019	1375034,2040
	53113	409098,2700	1375035,0600
	53114	409082,2200	1375021,2600
	53115	409082,5689	1375020,6799
	53116	409061,1756	1375004,3660
	53117	409060,5087	1375003,6110
	53118	409056,6900	1375005,9500
	53119	409055,1800	1375003,4700
	53120	409054,0200	1375003,8000
	53121	409052,5900	1375001,0400
	53122	409051,4500	1375001,4700
	53123	409050,4100	1374998,3000
	53124	409049,5600	1374995,5500
	53125	409049,1500	1374994,3100
	53126	409051,6254	1374993,5570
	53127	409035,7387	1374975,5761
	53128	409030,4910	1374950,2960
	53129	409022,3728	1374959,9250
	53130	409020,8900	1374957,9790
	53131	409009,1380	1374944,5710

## Сведения о границах территориальной зоны природных ландшафтов (Р-3)

Сведения о характерных точках границ объекта	№ точки	Координаты	
		X	Y
	53132	409002,3056	1374955,4740
	53133	408973,7711	1374981,9320
	53134	408969,8953	1374991,0950
	53135	408956,3609	1375003,9250
	53136	408946,7181	1375019,9900
	53137	408946,5870	1375029,6000
	53138	408953,7473	1375031,1410
	53139	408961,2560	1375019,2240
	53140	408967,2817	1375018,3110
	53141	408979,7673	1375008,7910
	53142	408990,8666	1375011,6410
	53143	408989,8990	1375017,7550
	53144	408990,3370	1375027,0300
	53145	408990,7539	1375028,1930
	53146	408989,4305	1375030,8830
	53147	408988,0172	1375046,5510
	53148	408976,0190	1375051,9460
	53149	408955,9469	1375068,1670
	53150	408928,6940	1375081,4760
	53151	408918,0189	1375083,5570
	53152	408914,4265	1375081,9640
	53153	408914,2749	1375071,8090
	53154	408918,9038	1375069,2690
	53155	408932,3562	1375050,9500
	53156	408936,7065	1375048,1400
	53157	408937,4603	1375043,4620
	53158	408931,6779	1375042,6220
	53159	408906,1172	1375058,6170
	53160	408868,5707	1375106,2920
	53161	408827,1306	1375144,6220
	53162	408781,4464	1375180,1140
	53163	408739,0721	1375212,6150
	53164	408738,0930	1375212,9860
	53165	408736,0715	1375214,9170
	53166	408727,4484	1375221,5310
	53167	408678,7947	1375240,9920
	53168	408613,7449	1375260,0810
	53169	408585,8571	1375267,6340
	53170	408524,6661	1375287,7630
	53070	408468,0710	1375321,5500
	53171	408487,6601	1375029,3401
	53172	408488,0300	1375024,3000
	53173	408488,0294	1375024,2981

## Сведения о границах территориальной зоны природных ландшафтов (Р-3)

Сведения о характерных точках границ объекта	№ точки	Координаты	
		X	Y
	53171	408487,6601	1375029,3401
	53174	408612,7442	1374991,3985
	53175	408616,3920	1374990,5960
	53176	408616,5870	1374990,6020
	53177	408619,0242	1375006,7620
	53178	408628,6752	1375009,6380
	53179	408632,2553	1375010,4080
	53180	408632,2554	1375010,4080
	53181	408637,0317	1374999,3560
	53182	408644,0938	1374994,3090
	53183	408645,0934	1374987,7060
	53184	408665,3416	1374964,8930
	53185	408661,8237	1374958,5038
	53186	408638,4500	1374980,5300
	53187	408632,1500	1374980,6000
	53188	408624,1700	1374988,8800
	53174	408612,7442	1374991,3985
	53189	408673,5594	1376104,0080
	53190	408738,5300	1376212,5200
	53191	408775,5200	1376254,5800
	53192	408909,5600	1376153,9500
	53193	408909,9428	1376033,8640
	53194	408909,4934	1376033,9650
	53195	408909,4700	1376041,4600
	53196	408899,6600	1376078,2000
	53197	408894,7600	1376078,8700
	53198	408893,2000	1376090,3200
	53199	408884,2300	1376090,4600
	53200	408888,7100	1376108,1400
	53201	408870,6900	1376108,0100
	53202	408854,8400	1376108,3200
	53203	408854,3300	1376092,1500
	53204	408848,5400	1376090,9500
	53205	408846,2700	1376090,5500
	53206	408843,3500	1376090,0400
	53207	408843,3600	1376087,5200
	53208	408843,3600	1376086,3700
	53209	408843,3900	1376085,8800
	53210	408829,9600	1376087,7200
	53211	408830,5800	1376090,4300
	53212	408832,6800	1376090,6100
	53213	408833,3600	1376094,3400
	53214	408835,3400	1376094,4100

## Сведения о границах территориальной зоны природных ландшафтов (Р-3)

Сведения о характерных точках границ объекта	№ точки	Координаты	
		X	Y
	53215	408836,7200	1376116,4800
	53216	408833,3600	1376116,8800
	53217	408835,5000	1376133,8400
	53218	408836,3400	1376133,7700
	53219	408840,0300	1376133,7300
	53220	408841,5900	1376131,4400
	53221	408844,3800	1376131,0300
	53222	408846,0400	1376137,1800
	53223	408847,5000	1376137,6800
	53224	408847,4500	1376141,8900
	53225	408848,7100	1376145,2800
	53226	408853,3800	1376152,1000
	53227	408854,3600	1376173,9000
	53228	408848,2800	1376175,5900
	53229	408848,9300	1376176,9400
	53230	408838,7600	1376181,1600
	53231	408837,2000	1376178,8500
	53232	408826,9800	1376183,0700
	53233	408825,7600	1376180,3100
	53234	408824,9100	1376175,8200
	53235	408824,1800	1376171,9500
	53236	408824,9000	1376171,5300
	53237	408823,8200	1376169,2400
	53238	408822,8900	1376169,6900
	53239	408812,5800	1376150,8000
	53240	408806,1700	1376154,2900
	53241	408802,2300	1376162,3300
	53242	408789,6300	1376149,0700
	53243	408780,7500	1376135,6900
	53244	408781,4700	1376129,4000
	53245	408790,2300	1376132,9400
	53246	408790,9100	1376126,1600
	53247	408787,6300	1376119,1500
	53248	408793,3700	1376119,2100
	53249	408792,7400	1376114,7100
	53250	408793,5600	1376111,9000
	53251	408806,4800	1376094,1300
	53252	408807,4900	1376095,4200
	53253	408808,5600	1376098,5700
	53254	408811,4400	1376100,1200
	53255	408817,4500	1376097,5400
	53256	408816,6900	1376089,6200
	53257	408816,6600	1376089,5300

## Сведения о границах территориальной зоны природных ландшафтов (Р-3)

Сведения о характерных точках границ объекта	№ точки	Координаты	
		X	Y
	53258	408797,9600	1376092,0800
	53259	408791,1900	1376098,9800
	53260	408785,1700	1376107,7500
	53261	408780,3800	1376112,1200
	53262	408776,0700	1376116,0300
	53263	408767,0200	1376119,4100
	53264	408765,1000	1376119,6800
	53265	408761,4400	1376120,1900
	53266	408757,1000	1376098,5400
	53267	408756,8000	1376097,7000
	53268	408755,0800	1376097,9400
	53269	408761,3000	1376123,3000
	53270	408751,7000	1376124,3000
	53271	408743,2400	1376117,0000
	53272	408741,4600	1376114,2900
	53273	408743,5900	1376109,7600
	53274	408744,5500	1376106,7400
	53275	408742,8200	1376099,6100
	53276	408740,6400	1376099,9100
	53277	408740,5200	1376100,0400
	53278	408739,0600	1376100,9200
	53279	408739,7700	1376102,2600
	53280	408740,8500	1376104,1400
	53281	408741,2800	1376104,6100
	53282	408738,6800	1376106,1800
	53283	408737,7000	1376108,4600
	53284	408736,0700	1376105,0800
	53285	408735,0100	1376103,3600
	53286	408732,5900	1376101,0100
	53287	408689,2000	1376106,9300
	53288	408690,8400	1376108,6800
	53289	408699,7500	1376114,1400
	53290	408706,9700	1376118,4100
	53291	408713,8100	1376111,3600
	53292	408715,4400	1376111,5200
	53293	408727,2400	1376102,8600
	53294	408733,8200	1376112,1400
	53295	408742,6400	1376129,3700
	53296	408744,2000	1376134,4300
	53297	408727,2200	1376144,9000
	53298	408717,1000	1376152,2800
	53299	408712,3600	1376152,6500
	53300	408710,2000	1376151,6000



## Сведения о границах территориальной зоны природных ландшафтов (Р-3)

Сведения о характерных точках границ объекта	№ точки	Координаты	
		X	Y
	53301	408704,2400	1376140,2700
	53302	408705,3000	1376139,0600
	53303	408708,7700	1376137,4000
	53304	408699,3400	1376124,1200
	53305	408693,7000	1376128,0000
	53306	408692,3400	1376126,2700
	53307	408674,7200	1376104,8400
	53308	408675,0700	1376104,3000
	53189	408673,5594	1376104,0080
	53309	408681,8563	1374939,6262
	53310	408709,0436	1374914,0090
	53311	408709,0439	1374914,0090
	53312	408709,0538	1374914,0050
	53313	408709,0539	1374914,0050
	53314	408717,9018	1374918,2650
	53315	408717,9019	1374918,2650
	53316	408724,6075	1374907,7340
	53317	408720,1367	1374903,8520
	53318	408720,1369	1374903,8520
	53319	408723,1506	1374901,0980
	53320	408723,1512	1374901,0970
	53321	408727,7659	1374898,6270
	53322	408730,7208	1374894,1808
	53323	408709,7400	1374913,3500
	53309	408681,8563	1374939,6262
	53324	408684,0900	1374631,6200
	53325	408684,8800	1374649,3700
	53326	408687,6500	1374657,2500
	53327	408689,8577	1374661,1387
	53328	408687,6534	1374657,2440
	53329	408684,8853	1374649,3640
	53330	408684,4899	1374640,5280
	53331	408684,4897	1374640,5260
	53332	408684,6389	1374639,1680
	53333	408684,6393	1374639,1680
	53334	408702,7981	1374640,5590
	53335	408714,0670	1374624,4540
	53336	408714,5506	1374615,4972
	53337	408711,2000	1374621,2000
	53338	408699,5000	1374636,1700
	53324	408684,0900	1374631,6200
	53339	408689,5589	1375005,7090
	53340	408694,2820	1375009,4820

## Сведения о границах территориальной зоны природных ландшафтов (Р-3)

Сведения о характерных точках границ объекта	№ точки	Координаты	
		X	Y
	53341	408694,2821	1375009,4820
	53342	408712,3510	1374987,8000
	53343	408728,8633	1374972,1810
	53344	408741,1605	1374968,4290
	53345	408758,8240	1374956,3610
	53346	408765,1282	1374955,7180
	53347	408773,8125	1374949,0000
	53348	408783,2754	1374939,2510
	53349	408778,8104	1374934,3760
	53350	408784,3896	1374921,9400
	53351	408791,9433	1374913,0430
	53352	408814,0635	1374905,3010
	53353	408822,9444	1374893,3640
	53354	408827,1227	1374879,0270
	53355	408817,5866	1374865,4440
	53356	408818,2707	1374856,1000
	53357	408828,9048	1374851,2740
	53358	408854,1177	1374848,4280
	53359	408864,1332	1374838,9450
	53360	408861,8394	1374813,9980
	53361	408850,8777	1374796,8670
	53362	408850,8774	1374796,8670
	53363	408850,8773	1374796,8670
	53364	408825,6812	1374800,8120
	53365	408821,8363	1374794,5212
	53366	408820,3400	1374805,8600
	53367	408783,6300	1374845,8400
	53368	408773,0801	1374855,4790
	53369	408776,0208	1374857,8280
	53370	408779,2077	1374869,0360
	53371	408773,8947	1374880,9190
	53372	408770,3636	1374883,4430
	53373	408760,7659	1374902,5270
	53374	408739,2027	1374929,2030
	53375	408733,7423	1374931,2060
	53376	408726,7539	1374941,1920
	53377	408717,9467	1374958,0690
	53378	408703,5275	1374985,1870
	53339	408689,5589	1375005,7090
	53379	408690,9174	1374663,0054
	53380	408690,9200	1374663,0100
	53381	408697,7900	1374663,7000
	53382	408703,0700	1374662,3000

## Сведения о границах территориальной зоны природных ландшафтов (Р-3)

Сведения о характерных точках границ объекта	№ точки	Координаты	
		X	Y
	53383	408708,8300	1374656,9400
	53384	408717,6900	1374648,3000
	53385	408724,3700	1374635,2400
	53386	408730,5600	1374620,1459
	53387	408708,1047	1374648,0140
	53388	408709,0345	1374655,1380
	53389	408703,0559	1374659,2070
	53390	408693,5307	1374663,2710
	53379	408690,9174	1374663,0054
	53391	408732,6400	1376195,6600
	53392	408742,4000	1376188,9900
	53393	408738,7100	1376178,0900
	53394	408743,3900	1376176,7700
	53395	408744,1400	1376179,7600
	53396	408747,0900	1376178,2300
	53397	408745,3700	1376169,0700
	53398	408749,1500	1376168,1900
	53399	408747,0100	1376161,7900
	53400	408744,1000	1376145,1500
	53401	408746,1700	1376134,1900
	53402	408750,8600	1376131,7600
	53403	408755,2900	1376130,0300
	53404	408760,1700	1376130,0200
	53405	408761,2500	1376130,2900
	53406	408763,9800	1376135,1800
	53407	408764,7000	1376135,3100
	53408	408768,1300	1376134,8400
	53409	408770,3000	1376135,3600
	53410	408775,6600	1376146,8200
	53411	408777,2500	1376146,2300
	53412	408779,8300	1376153,3000
	53413	408765,5400	1376158,5100
	53414	408765,7900	1376160,0500
	53415	408767,2100	1376164,0000
	53416	408762,2100	1376165,6000
	53417	408752,7500	1376174,1600
	53418	408753,6000	1376178,5100
	53419	408754,7000	1376184,1100
	53420	408759,3600	1376194,5400
	53421	408762,2400	1376200,1000
	53422	408763,5400	1376199,6800
	53423	408765,9900	1376203,2400
	53424	408773,2300	1376199,1300

## Сведения о границах территориальной зоны природных ландшафтов (Р-3)

Сведения о характерных точках границ объекта	№ точки	Координаты	
		X	Y
	53425	408779,3800	1376195,2400
	53426	408778,5600	1376194,0000
	53427	408777,3600	1376194,4700
	53428	408772,2500	1376186,9400
	53429	408773,2400	1376186,3300
	53430	408770,6500	1376173,7700
	53431	408774,6400	1376172,5600
	53432	408772,6300	1376165,3400
	53433	408774,7100	1376164,1000
	53434	408774,3900	1376163,0100
	53435	408780,9500	1376159,9100
	53436	408784,4000	1376170,1600
	53437	408789,0800	1376168,2900
	53438	408792,0500	1376166,5500
	53439	408793,4500	1376166,5200
	53440	408798,1300	1376163,9100
	53441	408805,2500	1376173,0500
	53442	408806,0400	1376172,5400
	53443	408810,6400	1376178,7700
	53444	408811,2700	1376181,2600
	53445	408810,3100	1376183,7800
	53446	408811,1400	1376185,5900
	53447	408817,7600	1376200,5200
	53448	408820,7219	1376220,6430
	53449	408820,6060	1376220,7300
	53450	408803,3464	1376233,6870
	53451	408799,5600	1376234,0800
	53452	408792,9000	1376209,4500
	53453	408790,3800	1376209,7100
	53454	408787,0200	1376211,3300
	53455	408786,6589	1376211,4890
	53456	408780,4800	1376214,2180
	53457	408780,3000	1376223,2330
	53458	408780,2100	1376227,7400
	53459	408763,4600	1376209,6500
	53460	408762,5200	1376211,9900
	53461	408759,9800	1376216,1300
	53462	408758,2149	1376218,0190
	53463	408757,1310	1376219,1750
	53464	408748,9705	1376222,1840
	53465	408748,4100	1376222,3900
	53391	408732,6400	1376195,6600
	53466	408734,0639	1374611,1391

## Сведения о границах территориальной зоны природных ландшафтов (Р-3)

Сведения о характерных точках границ объекта	№ точки	Координаты	
		X	Y
	53467	408740,4300	1374591,7100
	53468	408762,3800	1374557,4400
	53469	408771,2200	1374546,4500
	53470	408780,3500	1374538,1100
	53471	408788,2211	1374536,7743
	53472	408780,3469	1374538,1090
	53473	408771,2087	1374546,4550
	53474	408762,3799	1374557,4400
	53475	408740,4169	1374591,7130
	53466	408734,0639	1374611,1391
	53476	408752,4037	1374549,5121
	53477	408799,1689	1374490,1109
	53478	408794,7700	1374493,1400
	53479	408768,9700	1374520,7900
	53476	408752,4037	1374549,5121
	53480	408783,9300	1374564,4800
	53481	408789,0300	1374607,6900
	53482	408796,9195	1374632,1186
	53483	408789,0416	1374607,6920
	53484	408787,0176	1374590,6180
	53485	408798,7526	1374578,3070
	53486	408809,1123	1374573,4860
	53487	408823,8222	1374565,8550
	53488	408835,0257	1374562,3930
	53489	408840,9654	1374555,7160
	53490	408843,8452	1374546,3400
	53491	408838,8725	1374544,2180
	53492	408838,8722	1374544,2180
	53493	408824,4859	1374555,1390
	53494	408816,0067	1374557,1870
	53495	408816,0065	1374557,1870
	53496	408801,6857	1374554,1060
	53497	408797,1393	1374552,1660
	53498	408795,4400	1374555,8700
	53480	408783,9300	1374564,4800
	53499	408798,4818	1374541,8461
	53500	408800,5539	1374544,7016
	53501	408800,5551	1374544,6990
	53499	408798,4818	1374541,8461
	53502	408800,9524	1374644,6056
	53503	408801,2800	1374645,6200
	53504	408812,3400	1374677,6000
	53505	408814,2175	1374688,3834

## Сведения о границах территориальной зоны природных ландшафтов (Р-3)

Сведения о характерных точках границ объекта	№ точки	Координаты	
		X	Y
	53506	408823,3833	1374683,6280
	53507	408829,1756	1374667,0710
	53508	408811,4755	1374658,2760
	53502	408800,9524	1374644,6056
	53509	408815,8366	1374229,8412
	53510	408828,1900	1374216,6300
	53511	408828,1902	1374216,6298
	53512	408822,2510	1374204,1300
	53513	408835,7740	1374191,4430
	53514	408841,9235	1374201,9466
	53515	408841,9300	1374201,9400
	53516	408851,3800	1374191,8400
	53517	408929,4500	1374115,9800
	53518	408935,2615	1374110,9780
	53519	408929,4401	1374115,9880
	53520	408916,5337	1374128,5300
	53521	408912,8352	1374130,9470
	53522	408875,5518	1374166,3140
	53523	408861,1764	1374180,8390
	53524	408851,3863	1374187,0240
	53525	408851,3861	1374187,0240
	53526	408839,2037	1374180,0690
	53527	408828,1931	1374178,0370
	53528	408828,1928	1374178,0370
	53529	408822,7856	1374183,6080
	53530	408820,2294	1374196,2740
	53531	408822,7199	1374216,0020
	53509	408815,8366	1374229,8412
	53532	408816,1609	1374699,5452
	53533	408818,9693	1374715,6755
	53534	408819,1886	1374715,2600
	53535	408824,6408	1374712,7080
	53536	408825,3904	1374707,7550
	53532	408816,1609	1374699,5452
	53537	408826,0493	1375454,8200
	53538	408826,2617	1375454,9060
	53539	408908,0156	1375483,5970
	53540	408941,7723	1375494,7110
	53541	408941,8143	1375494,7610
	53542	408964,6140	1375502,1990
	53543	409152,1446	1375457,4520
	53544	409191,8628	1375463,0760
	53545	409265,3632	1375473,4850

## Сведения о границах территориальной зоны природных ландшафтов (Р-3)

Сведения о характерных точках границ объекта	№ точки	Координаты	
		X	Y
	53546	409384,9705	1375501,2100
	53547	409480,7364	1375527,6390
	53548	409506,1557	1375534,8710
	53549	409688,5800	1375553,1600
	53550	409677,1458	1375696,1980
	53551	409661,0252	1375740,5470
	53552	409660,1685	1375742,2890
	53553	409651,6810	1375759,5420
	53554	409666,9379	1375767,8710
	53555	409678,2113	1375775,6320
	53556	409687,4666	1375782,7580
	53557	409705,9077	1375799,2680
	53558	409725,3927	1375821,2110
	53559	409729,6376	1375827,1380
	53560	409735,7614	1375838,2150
	53561	409751,2107	1375866,7160
	53562	409771,4281	1375907,5470
	53563	409778,1936	1375904,1460
	53564	409796,7273	1375877,2080
	53565	409882,7271	1375893,9780
	53566	409887,8200	1375992,2600
	53567	409902,5200	1375994,6400
	53568	409911,9000	1375993,7000
	53569	409913,0200	1375993,6000
	53570	409920,5145	1375994,8080
	53571	409925,0600	1375995,5400
	53572	409925,8104	1376032,0290
	53573	409926,6600	1376073,3400
	53574	409928,9900	1376188,1100
	53575	409933,2000	1376186,9600
	53576	409935,1300	1376195,1100
	53577	409929,1700	1376196,7200
	53578	409929,2600	1376201,2600
	53579	409932,7800	1376201,3000
	53580	409952,8708	1376201,5950
	53581	409957,3000	1376201,6600
	53582	409968,8813	1376247,5870
	53583	409968,1982	1376247,9350
	53584	409913,2679	1376275,9810
	53585	409839,7970	1376075,6350
	53586	409828,6910	1376080,6390
	53587	409822,6400	1376186,3520
	53588	409745,8332	1376178,9820

## Сведения о границах территориальной зоны природных ландшафтов (Р-3)

Сведения о характерных точках границ объекта	№ точки	Координаты	
		X	Y
	53589	409720,1200	1376170,6800
	53590	409718,3000	1376169,6600
	53591	409717,8011	1376169,3810
	53592	409717,9986	1376193,3700
	53593	409816,5910	1376226,5780
	53594	409853,8220	1376240,1070
	53595	409887,4291	1376258,1800
	53596	409908,5696	1376309,7640
	53597	409915,1940	1376328,0060
	53598	409917,5856	1376334,5810
	53599	409941,4672	1376400,3430
	53600	409953,7649	1376439,8540
	53601	409959,1634	1376453,7590
	53602	409961,3988	1376452,8860
	53603	409972,4691	1376487,6870
	53604	410005,5608	1376473,3640
	53605	409932,8498	1376285,7340
	53606	410004,2605	1376242,3610
	53607	410000,2962	1376165,3060
	53608	409952,2986	1376164,0070
	53609	409930,9956	1375876,1290
	53610	409908,9232	1375577,8550
	53611	409908,9303	1375577,8510
	53612	409908,9269	1375577,8340
	53613	409915,8668	1375573,4240
	53614	410585,9809	1375145,7390
	53615	410796,9638	1375013,4590
	53616	410800,7251	1375011,0690
	53617	410948,8805	1375014,1833
	53618	410766,4700	1374963,9200
	53619	410793,7700	1375013,2200
	53620	410701,9900	1375066,5800
	53621	409872,8800	1375548,5800
	53622	409900,0900	1375876,0200
	53623	409863,6100	1375879,2900
	53624	409809,0600	1375863,4600
	53625	409774,6400	1375851,8700
	53626	409762,2200	1375776,5600
	53627	409749,0300	1375766,6900
	53628	409742,4600	1375737,0300
	53629	409729,2800	1375756,9100
	53630	409707,3900	1375741,9100
	53631	409704,0400	1375589,9900



## Сведения о границах территориальной зоны природных ландшафтов (Р-3)

Сведения о характерных точках границ объекта	№ точки	Координаты	
		X	Y
	53632	409688,9500	1375547,5100
	53633	409689,6900	1375538,0700
	53634	409691,2400	1375524,4900
	53635	409594,2500	1375511,2500
	53636	409573,5200	1375528,3500
	53637	409554,5400	1375523,1900
	53638	409277,0800	1375432,7700
	53639	409213,5100	1375414,6700
	53640	409168,0800	1375407,4700
	53641	409141,1700	1375368,0800
	53642	409068,0400	1375364,5900
	53643	409052,1600	1375362,3100
	53644	409054,2900	1375357,3600
	53645	409054,2820	1375357,3530
	53646	409054,2817	1375357,3540
	53647	409050,3800	1375360,2100
	53648	409036,9400	1375363,4500
	53649	409027,8000	1375363,3100
	53650	409023,4300	1375362,5900
	53651	408994,1400	1375350,9800
	53652	408982,9500	1375345,8600
	53653	408975,9400	1375336,9600
	53654	408971,1600	1375327,2400
	53655	408983,0400	1375315,8200
	53656	408993,5000	1375307,8600
	53657	408999,4100	1375304,2000
	53658	409003,0600	1375301,1000
	53659	409019,9700	1375281,2700
	53660	409032,8000	1375264,1400
	53661	409047,6800	1375258,7600
	53662	409087,7800	1375232,2200
	53663	409126,6500	1375186,0000
	53664	409155,3500	1375141,3500
	53665	409122,5260	1375164,1710
	53666	409071,9040	1375199,6160
	53667	409041,8970	1375219,9540
	53668	409026,6910	1375231,1230
	53669	409002,4700	1375249,0480
	53670	408995,3780	1375254,6290
	53671	408971,1050	1375276,6680
	53672	408946,2560	1375305,0390
	53673	408887,1370	1375379,2660
	53674	408854,3420	1375420,3320

## Сведения о границах территориальной зоны природных ландшафтов (Р-3)

Сведения о характерных точках границ объекта	№ точки	Координаты	
		X	Y
	53675	408839,9570	1375438,2970
	53676	408830,5510	1375449,5140
	53537	408826,0493	1375454,8200
	53677	408843,2600	1376111,5800
	53678	408845,6600	1376109,5200
	53679	408897,5300	1376109,7000
	53680	408903,7800	1376110,1500
	53681	408903,7500	1376114,4600
	53682	408901,9000	1376114,5800
	53683	408902,0900	1376115,8100
	53684	408906,3600	1376136,6800
	53685	408879,1600	1376139,1400
	53686	408879,3300	1376160,7700
	53687	408879,3300	1376160,7780
	53688	408863,0200	1376164,0000
	53689	408860,5800	1376151,9900
	53690	408854,1200	1376151,6200
	53691	408849,6200	1376143,3800
	53692	408849,2708	1376140,2873
	53693	408849,2700	1376140,2800
	53694	408846,1632	1376131,0030
	53695	408844,9800	1376127,4700
	53696	408843,4500	1376119,4800
	53677	408843,2600	1376111,5800
	53697	408866,9526	1374756,9200
	53698	408871,1828	1374765,3590
	53699	408870,2616	1374768,1880
	53700	408887,5039	1374774,2290
	53701	408906,4140	1374766,8160
	53702	408934,4162	1374773,3190
	53703	408934,4168	1374773,3190
	53704	408947,8773	1374775,2900
	53705	408947,8775	1374775,2900
	53706	408976,4199	1374772,6920
	53707	408976,4226	1374772,6910
	53708	408997,2483	1374760,7780
	53709	408997,8084	1374758,2960
	53710	409000,3974	1374756,5530
	53711	409003,6207	1374737,1190
	53712	409005,2908	1374720,6160
	53713	408994,2991	1374711,7340
	53714	408973,7463	1374715,8090
	53715	408963,2950	1374711,1860

## Сведения о границах территориальной зоны природных ландшафтов (Р-3)

Сведения о характерных точках границ объекта	№ точки	Координаты	
		X	Y
	53716	408957,7768	1374704,2010
	53717	408947,8443	1374702,0870
	53718	408926,5032	1374705,9600
	53719	408903,4197	1374721,4900
	53720	408878,0239	1374731,8850
	53721	408870,8195	1374741,3630
	53722	408874,5535	1374748,8790
	53723	408871,0665	1374751,0570
	53697	408866,9526	1374756,9200
	53724	408936,2216	1374110,1517
	53725	409020,9100	1374037,2600
	53726	409021,1964	1374037,8130
	53727	409027,9980	1374031,4160
	53728	409036,5477	1374024,9856
	53729	409036,1200	1374024,1700
	53730	409057,3900	1374005,8700
	53731	409067,8800	1373996,8500
	53732	409103,9000	1373971,3500
	53733	409178,3500	1373925,0100
	53734	409198,0200	1373909,7400
	53735	409218,9840	1373887,1710
	53736	409229,2105	1373885,4960
	53737	409229,2327	1373885,4924
	53738	409270,2800	1373853,5900
	53739	409384,2400	1373795,8200
	53740	409434,4300	1373779,6600
	53741	409434,4331	1373779,6587
	53742	409431,9070	1373772,2400
	53743	409434,7390	1373764,5500
	53744	409452,6280	1373762,7500
	53745	409468,3630	1373760,9360
	53746	409488,8830	1373756,5270
	53747	409504,6700	1373753,5694
	53748	409504,5170	1373745,3057
	53749	409493,2084	1373747,0560
	53750	409465,8554	1373746,3710
	53751	409465,8550	1373746,3710
	53752	409430,4710	1373759,9880
	53753	409402,5081	1373775,2640
	53754	409402,5080	1373775,2640
	53755	409387,9450	1373773,7140
	53756	409373,2999	1373773,7620
	53757	409358,7472	1373775,4050

## Сведения о границах территориальной зоны природных ландшафтов (Р-3)

Сведения о характерных точках границ объекта	№ точки	Координаты	
		X	Y
	53758	409344,4603	1373778,6250
	53759	409331,7977	1373782,9070
	53760	409331,7975	1373782,9070
	53761	409331,7972	1373782,9070
	53762	409320,2152	1373776,9530
	53763	409312,9951	1373773,8540
	53764	409312,9911	1373773,8540
	53765	409310,0121	1373773,5490
	53766	409309,9226	1373773,5390
	53767	409303,6473	1373772,8960
	53768	409300,8713	1373777,6830
	53769	409300,8312	1373777,7520
	53770	409298,8299	1373781,2030
	53771	409299,0429	1373795,4750
	53772	409294,2583	1373805,9780
	53773	409284,5827	1373819,8480
	53774	409287,4419	1373827,4920
	53775	409268,0007	1373849,1940
	53776	409249,0182	1373864,8500
	53777	409226,6197	1373872,3210
	53778	409226,6194	1373872,3220
	53779	409210,5046	1373859,3850
	53780	409209,3330	1373854,4620
	53781	409200,5587	1373855,1410
	53782	409192,3906	1373859,6560
	53783	409193,0787	1373868,9790
	53784	409193,8897	1373886,5360
	53785	409186,4917	1373905,8620
	53786	409172,4494	1373921,4440
	53787	409157,2274	1373931,5540
	53788	409134,2715	1373938,4850
	53789	409121,8432	1373951,8470
	53790	409094,6353	1373968,1750
	53791	409075,9646	1373967,9050
	53792	409075,9642	1373967,9050
	53793	409068,3614	1373973,5080
	53794	409059,8492	1373991,7530
	53795	409036,8097	1374013,4530
	53796	409016,3624	1374020,9520
	53797	408999,0677	1374039,3280
	53798	408990,2736	1374055,2680
	53799	408979,1102	1374063,2340
	53800	408948,8382	1374094,9800

## Сведения о границах территориальной зоны природных ландшафтов (Р-3)

Сведения о характерных точках границ объекта	№ точки	Координаты	
		X	Y
	53724	408936,2216	1374110,1517
	53801	408949,7580	1375187,6770
	53802	408952,7873	1375191,6850
	53803	408999,1374	1375195,4639
	53804	408999,9500	1375194,8600
	53805	409151,2216	1375088,9720
	53806	409136,5032	1375072,9770
	53801	408949,7580	1375187,6770
	53807	408960,8579	1374546,8050
	53808	408960,9880	1374555,5270
	53809	408964,7810	1374559,0530
	53810	408964,7814	1374559,0530
	53811	408968,9814	1374558,9910
	53812	408981,5389	1374555,9020
	53813	409006,6542	1374549,7260
	53814	409031,8125	1374546,4500
	53815	409031,8130	1374546,4500
	53816	409052,8141	1374546,1360
	53817	409054,2450	1374544,0970
	53818	409057,5862	1374543,7470
	53819	409072,1397	1374534,4830
	53820	409073,0254	1374529,6230
	53821	409065,8607	1374520,3600
	53822	409044,0246	1374520,1600
	53823	409044,0243	1374520,1600
	53824	409044,0242	1374520,1600
	53825	409014,5786	1374517,6980
	53826	408985,3065	1374526,8380
	53827	408968,7218	1374541,5890
	53828	408968,4723	1374542,5010
	53807	408960,8579	1374546,8050
	53829	408978,7202	1374886,2760
	53830	408980,6687	1374897,0000
	53831	408984,8748	1374903,3860
	53832	409014,6847	1374845,5430
	53833	409028,8819	1374818,4010
	53834	409023,0985	1374811,8580
	53835	409014,7924	1374798,4130
	53836	409031,6588	1374793,9280
	53837	409054,4202	1374754,6250
	53838	409058,7029	1374746,4870
	53839	409060,8420	1374724,3480
	53840	409058,6259	1374709,8000

## Сведения о границах территориальной зоны природных ландшафтов (Р-3)

Сведения о характерных точках границ объекта	№ точки	Координаты	
		X	Y
	53841	409054,9864	1374692,9160
	53842	409053,8080	1374685,9110
	53843	409051,8528	1374665,6860
	53844	409071,7445	1374643,2810
	53845	409104,4314	1374641,0040
	53846	409109,2742	1374640,6660
	53847	409120,8635	1374639,8590
	53848	409180,4208	1374641,4100
	53849	409184,4957	1374641,3680
	53850	409207,1627	1374640,2960
	53851	409210,1326	1374632,3448
	53852	409209,2800	1374631,7900
	53853	409210,6653	1374630,4660
	53854	409212,1700	1374629,2400
	53855	409214,0452	1374627,7350
	53856	409216,2800	1374626,0900
	53857	409217,3206	1374625,3760
	53858	409219,4800	1374624,0600
	53859	409221,2059	1374622,9970
	53860	409223,0400	1374621,9400
	53861	409224,9350	1374620,8810
	53862	409226,1600	1374620,2400
	53863	409227,4400	1374619,6700
	53864	409228,4232	1374619,3690
	53865	409229,5300	1374619,1100
	53866	409230,8300	1374619,0100
	53867	409231,7786	1374619,0190
	53868	409232,5597	1374619,0870
	53869	409234,1700	1374619,3100
	53870	409235,7872	1374619,5490
	53871	409237,4200	1374619,8300
	53872	409239,0800	1374620,2200
	53873	409240,8400	1374620,6900
	53874	409242,5743	1374621,2780
	53875	409246,4232	1374622,4910
	53876	409251,5064	1374624,6560
	53877	409255,7500	1374625,5800
	53878	409301,8800	1374600,6200
	53879	409319,4700	1374591,1000
	53880	409337,0600	1374581,5800
	53881	409354,6400	1374572,0600
	53882	409372,2300	1374562,5300
	53883	409389,8200	1374553,0200

## Сведения о границах территориальной зоны природных ландшафтов (Р-3)

Сведения о характерных точках границ объекта	№ точки	Координаты	
		X	Y
	53884	409389,8100	1374552,9800
	53885	409406,9500	1374542,6700
	53886	409424,0900	1374532,3600
	53887	409424,8600	1374533,7800
	53888	409444,8500	1374521,8900
	53889	409448,9600	1374528,9800
	53890	409460,4095	1374522,1560
	53891	409476,1823	1374512,6970
	53892	409485,4200	1374507,1400
	53893	409502,5600	1374496,8400
	53894	409519,7100	1374486,5400
	53895	409533,9800	1374512,9400
	53896	409538,7587	1374521,7810
	53897	409610,6636	1374477,6290
	53898	409613,8107	1374474,2720
	53899	409607,5650	1374437,2170
	53900	409603,1246	1374433,9890
	53901	409595,3949	1374431,0850
	53902	409578,4811	1374438,2000
	53903	409552,2850	1374448,7480
	53904	409525,4424	1374450,4680
	53905	409485,4247	1374456,8830
	53906	409466,9912	1374454,1380
	53907	409454,1697	1374459,5460
	53908	409452,4287	1374471,6500
	53909	409441,0245	1374480,0560
	53910	409441,6594	1374485,8110
	53911	409444,7316	1374489,3340
	53912	409443,7362	1374496,2120
	53913	409435,2322	1374496,6130
	53914	409428,1292	1374498,9150
	53915	409422,7466	1374506,1330
	53916	409419,9666	1374508,1650
	53917	409416,2293	1374510,8970
	53918	409409,8841	1374508,7950
	53919	409409,9661	1374495,8920
	53920	409403,0392	1374491,6030
	53921	409396,5219	1374496,3670
	53922	409384,9170	1374491,3250
	53923	409383,4547	1374485,3070
	53924	409377,3921	1374483,7500
	53925	409351,4500	1374492,9220
	53926	409342,3071	1374487,2940

## Сведения о границах территориальной зоны природных ландшафтов (Р-3)

Сведения о характерных точках границ объекта	№ точки	Координаты	
		X	Y
	53927	409326,7451	1374493,0160
	53928	409310,5359	1374492,1600
	53929	409281,1816	1374493,4210
	53930	409275,3444	1374488,5670
	53931	409279,4080	1374484,9380
	53932	409274,6440	1374478,4210
	53933	409248,6077	1374481,2800
	53934	409242,7705	1374476,4260
	53935	409224,9269	1374476,4170
	53936	409221,4983	1374467,4090
	53937	409208,5621	1374465,1320
	53938	409202,0939	1374473,1890
	53939	409192,5536	1374477,7240
	53940	409179,3102	1374473,2550
	53941	409170,9824	1374467,0650
	53942	409163,0437	1374468,5560
	53943	409153,8146	1374475,5570
	53944	409150,0705	1374482,2010
	53945	409151,5042	1374486,2970
	53946	409171,7729	1374483,2500
	53947	409175,2875	1374479,6290
	53948	409180,5226	1374480,9230
	53949	409178,6670	1374485,3430
	53950	409180,1334	1374491,6350
	53951	409190,6563	1374494,5040
	53952	409190,1285	1374499,1720
	53953	409179,4165	1374498,7830
	53954	409172,8747	1374501,9000
	53955	409167,4225	1374504,4520
	53956	409166,3861	1374508,5850
	53957	409153,5482	1374512,8950
	53958	409148,7678	1374505,2800
	53959	409143,8358	1374505,9020
	53960	409144,1799	1374510,5640
	53961	409132,7183	1374515,1270
	53962	409126,6926	1374516,0410
	53963	409121,9778	1374512,8170
	53964	409126,8647	1374509,1750
	53965	409128,1715	1374504,7630
	53966	409130,0312	1374500,6180
	53967	409123,0757	1374494,4080
	53968	409124,9682	1374492,4580
	53969	409130,9079	1374485,7810



## Сведения о границах территориальной зоны природных ландшафтов (Р-3)

Сведения о характерных точках границ объекта	№ точки	Координаты	
		X	Y
	53970	409132,2392	1374483,0160
	53971	409126,4634	1374482,2790
	53972	409108,1118	1374485,0230
	53973	409088,7362	1374492,7240
	53974	409090,1944	1374498,4670
	53975	409104,0195	1374505,1240
	53976	409103,8802	1374514,1850
	53977	409108,6483	1374520,9770
	53978	409107,3661	1374527,0350
	53979	409113,3713	1374543,1420
	53980	409128,1263	1374538,5290
	53981	409137,1873	1374538,6690
	53982	409145,7650	1374543,2070
	53983	409178,0194	1374552,3340
	53984	409186,1034	1374559,6580
	53985	409204,6333	1374551,3880
	53986	409215,1979	1374523,5040
	53987	409245,7728	1374530,4600
	53988	409270,4368	1374527,6220
	53989	409279,9484	1374539,5580
	53990	409298,4761	1374548,6150
	53991	409307,4511	1374561,3840
	53992	409306,3614	1374580,3410
	53993	409296,9398	1374592,8350
	53994	409282,9273	1374598,2190
	53995	409264,9510	1374608,2110
	53996	409244,8058	1374594,4370
	53997	409208,5533	1374593,3300
	53998	409183,9548	1374600,5600
	53999	409160,9907	1374625,3350
	54000	409140,9514	1374625,3590
	54001	409125,9343	1374630,7990
	54002	409103,8144	1374634,1220
	54003	409071,1541	1374639,0280
	54004	409046,9175	1374664,5900
	54005	409047,3350	1374673,0570
	54006	409050,4091	1374687,2540
	54007	409054,7959	1374707,5150
	54008	409054,7999	1374707,5330
	54009	409055,3898	1374746,4050
	54010	409046,3302	1374741,5180
	54011	409037,1311	1374739,1410
	54012	409035,5049	1374738,3910

## Сведения о границах территориальной зоны природных ландшафтов (Р-3)

Сведения о характерных точках границ объекта	№ точки	Координаты	
		X	Y
	54013	409036,7575	1374752,2200
	54014	409042,8813	1374755,1830
	54015	409045,6648	1374758,9930
	54016	409046,6504	1374764,1000
	54017	409037,9737	1374778,9700
	54018	409032,2663	1374787,5750
	54019	409032,2287	1374787,5960
	54020	409032,2216	1374787,6430
	54021	409032,1711	1374787,6290
	54022	409028,9786	1374789,4090
	54023	409026,0101	1374791,0270
	54024	409015,0094	1374794,9670
	54025	409010,4607	1374799,4980
	54026	409010,4598	1374799,4980
	54027	409010,4591	1374799,4990
	54028	409006,8946	1374803,0490
	54029	409005,3808	1374807,6060
	54030	409005,3800	1374807,6070
	54031	408999,0127	1374826,7750
	54032	408998,9942	1374826,7970
	54033	408991,7257	1374835,1190
	54034	408988,1660	1374835,7210
	54035	408987,0218	1374837,8630
	54036	408987,0213	1374837,8630
	54037	408987,0168	1374837,8730
	54038	408979,8776	1374852,4060
	54039	408979,8772	1374852,4070
	54040	408978,9986	1374871,1770
	53829	408978,7202	1374886,2760
	54041	409131,3205	1375450,9280
	54042	409132,1513	1375444,4720
	54043	409152,5558	1375418,4340
	54044	409158,1326	1375413,8270
	54045	409174,5090	1375413,2660
	54046	409174,6531	1375413,2833
	54047	409177,8400	1375413,5800
	54048	409177,8320	1375413,6654
	54049	409216,7724	1375418,3460
	54050	409216,3029	1375422,3550
	54051	409233,8090	1375425,0520
	54052	409242,4415	1375436,0600
	54053	409242,1315	1375452,9830
	54054	409237,9316	1375452,9740

## Сведения о границах территориальной зоны природных ландшафтов (Р-3)

Сведения о характерных точках границ объекта	№ точки	Координаты	
		X	Y
	54055	409235,1300	1375452,9700
	54056	409235,1300	1375452,9680
	54057	409235,1299	1375452,9680
	54058	409148,2657	1375438,3350
	54059	409141,3090	1375445,0510
	54060	409136,4310	1375444,7920
	54061	409135,5715	1375451,4740
	54041	409131,3205	1375450,9280
	54062	409233,6732	1374964,8340
	54063	409238,3065	1374989,2200
	54064	409711,3532	1374692,3170
	54065	410026,6502	1374482,9200
	54066	410092,3801	1374443,2690
	54067	410089,7607	1374436,4560
	54068	410072,6470	1374446,5430
	54069	410053,9392	1374458,9340
	54070	410054,6133	1374459,8040
	54071	410036,4364	1374473,0460
	54072	410035,3850	1374471,5610
	54073	410013,7826	1374485,4980
	54074	410012,6703	1374486,2150
	54075	409985,8202	1374500,4840
	54076	409983,4700	1374501,7300
	54077	409979,6600	1374496,6800
	54078	409973,1900	1374500,7100
	54079	409974,5300	1374502,7700
	54080	409976,2800	1374505,2100
	54081	409941,9473	1374528,6870
	54082	409942,3479	1374529,3432
	54083	409943,7900	1374531,7100
	54084	409921,6300	1374545,3100
	54085	409919,7700	1374546,5500
	54086	409917,0000	1374542,4200
	54087	409912,7800	1374535,6800
	54088	409911,4339	1374533,5410
	54089	409910,5733	1374532,1750
	54090	409909,5900	1374530,6000
	54091	409908,8000	1374529,3500
	54092	409889,0600	1374542,5400
	54093	409889,2700	1374544,4800
	54094	409889,3785	1374545,4660
	54095	409889,4381	1374546,0190
	54096	409889,7268	1374548,6980

## Сведения о границах территориальной зоны природных ландшафтов (Р-3)

Сведения о характерных точках границ объекта	№ точки	Координаты	
		X	Y
	54097	409890,7900	1374558,5600
	54098	409896,6200	1374567,2200
	54099	409886,3800	1374574,0200
	54100	409880,8000	1374577,5500
	54101	409873,8064	1374568,5124
	54102	409854,6756	1374581,1790
	54103	409853,3899	1374582,1120
	54104	409832,6368	1374597,1630
	54105	409824,6338	1374602,9630
	54106	409785,9715	1374630,0550
	54107	409787,1569	1374633,8890
	54108	409767,8045	1374648,0500
	54109	409766,9161	1374648,7020
	54110	409763,2061	1374651,5680
	54111	409759,8641	1374654,1590
	54112	409747,1714	1374663,9970
	54113	409745,4970	1374665,0630
	54114	409725,2912	1374677,8680
	54115	409725,2746	1374677,8434
	54116	409725,2800	1374677,8400
	54117	409721,6300	1374672,4500
	54118	409686,9100	1374695,8700
	54119	409678,9435	1374683,3090
	54120	409678,3112	1374682,3000
	54121	409678,0300	1374681,8600
	54122	409672,1865	1374685,6400
	54123	409667,9677	1374688,3650
	54124	409664,8880	1374690,3450
	54125	409661,0241	1374682,7370
	54126	409667,5356	1374676,1340
	54127	409683,4072	1374660,0390
	54128	409683,8273	1374649,9910
	54129	409685,8300	1374602,4800
	54130	409699,9000	1374602,9800
	54131	409699,2619	1374622,6160
	54132	409712,6600	1374613,7200
	54133	409723,2195	1374636,0290
	54134	409830,3364	1374562,5320
	54135	409830,3400	1374562,5300
	54136	409828,0000	1374557,9800
	54137	409818,9000	1374540,3000
	54138	409836,4881	1374530,7710
	54139	409835,4065	1374528,6670

## Сведения о границах территориальной зоны природных ландшафтов (Р-3)

Сведения о характерных точках границ объекта	№ точки	Координаты	
		X	Y
	54140	409830,7704	1374518,2270
	54141	409830,9811	1374517,9770
	54142	409817,8330	1374517,1220
	54143	409815,5975	1374517,9044
	54144	409814,4000	1374519,4200
	54145	409809,5300	1374522,8300
	54146	409803,7100	1374524,0700
	54147	409801,0406	1374522,9995
	54148	409791,6164	1374526,2980
	54149	409778,2952	1374516,6140
	54150	409756,4343	1374533,3948
	54151	409757,7800	1374537,1200
	54152	409744,9000	1374541,0700
	54153	409743,6499	1374538,0870
	54154	409741,7686	1374538,6790
	54155	409741,3831	1374539,0310
	54156	409717,5000	1374553,9600
	54157	409714,0300	1374533,3100
	54158	409713,6869	1374523,1820
	54159	409662,6339	1374594,2660
	54160	409651,2916	1374560,3770
	54161	409642,8246	1374562,9680
	54162	409624,8090	1374569,8260
	54163	409622,8833	1374570,3960
	54164	409623,4200	1374572,5200
	54165	409613,6840	1374575,9740
	54166	409610,5728	1374574,4320
	54167	409583,2761	1374601,1910
	54168	409579,6345	1374614,6970
	54169	409573,3916	1374619,4560
	54170	409569,1772	1374619,8150
	54171	409556,0000	1374628,8200
	54172	409555,5100	1374627,9300
	54173	409553,4254	1374624,0172
	54174	409536,3157	1374636,7550
	54175	409511,1396	1374642,0720
	54176	409508,5629	1374644,6830
	54177	409503,8600	1374651,2000
	54178	409503,2394	1374650,0780
	54179	409494,6436	1374658,7890
	54180	409487,8057	1374663,0319
	54181	409492,6200	1374673,1300
	54182	409468,3800	1374683,4800

## Сведения о границах территориальной зоны природных ландшафтов (Р-3)

Сведения о характерных точках границ объекта	№ точки	Координаты	
		X	Y
	54183	409463,3290	1374673,9074
	54184	409454,3316	1374679,9790
	54185	409440,5348	1374681,3500
	54186	409442,5200	1374684,4100
	54187	409447,4600	1374692,2900
	54188	409451,4500	1374698,6400
	54189	409439,1200	1374708,1100
	54190	409442,0671	1374712,5657
	54191	409461,5000	1374700,7500
	54192	409471,5800	1374716,3700
	54193	409468,1200	1374718,2700
	54194	409454,8320	1374726,6370
	54195	409455,6012	1374728,2750
	54196	409456,0516	1374734,3777
	54197	409458,6900	1374738,8000
	54198	409457,9844	1374739,2671
	54199	409472,9012	1374753,9550
	54200	409481,0400	1374749,0100
	54201	409494,3600	1374770,9000
	54202	409502,9400	1374785,0000
	54203	409494,2983	1374790,2652
	54204	409497,7971	1374796,5490
	54205	409484,5864	1374812,6670
	54206	409478,1060	1374819,9020
	54207	409470,7244	1374821,9330
	54208	409467,4632	1374816,8130
	54209	409403,6328	1374849,7830
	54210	409398,1820	1374853,3520
	54211	409343,6787	1374892,9870
	54212	409285,4287	1374940,8300
	54062	409233,6732	1374964,8340
	54213	409273,8070	1374320,3556
	54214	409294,7303	1374320,5610
	54215	409324,1971	1374319,8096
	54216	409294,7300	1374320,5500
	54213	409273,8070	1374320,3556
	54217	409387,5991	1374315,7459
	54218	409399,9627	1374314,7420
	54219	409413,2491	1374311,4692
	54220	409399,9600	1374314,7400
	54217	409387,5991	1374315,7459
	54221	409404,6318	1374972,3040
	54222	409417,4363	1374996,7129

## Сведения о границах территориальной зоны природных ландшафтов (Р-3)

Сведения о характерных точках границ объекта	№ точки	Координаты	
		X	Y
	54223	409417,4400	1374996,7100
	54224	409419,2800	1374996,6400
	54225	409442,9000	1374987,0700
	54226	409474,1100	1374970,1800
	54227	409474,0800	1374968,1800
	54228	409487,9600	1374961,0700
	54229	409507,2900	1374957,1200
	54230	409555,1200	1374921,3200
	54231	409640,4800	1374878,8800
	54232	409643,5800	1374874,7900
	54233	409658,5400	1374843,2300
	54234	409658,8600	1374841,0400
	54235	409665,5700	1374837,1000
	54236	409675,4000	1374831,3100
	54237	409684,3800	1374816,0700
	54238	409728,2809	1374800,5997
	54239	409728,2805	1374800,5990
	54240	409716,7268	1374779,7280
	54241	409690,1260	1374797,3240
	54242	409690,0063	1374797,4030
	54243	409678,2960	1374805,1490
	54244	409678,2820	1374805,1240
	54245	409677,1870	1374803,1310
	54246	409675,2670	1374799,5690
	54247	409673,5370	1374796,8940
	54248	409618,8120	1374834,5000
	54249	409616,3850	1374836,1640
	54250	409613,1910	1374837,5620
	54251	409579,8380	1374857,3520
	54252	409556,0580	1374872,0110
	54253	409543,9180	1374878,8620
	54254	409542,3230	1374880,0660
	54255	409489,8650	1374909,7110
	54256	409483,7920	1374913,5880
	54257	409482,0910	1374914,6430
	54258	409453,2560	1374932,3630
	54259	409452,4710	1374930,9980
	54260	409443,8940	1374936,6380
	54261	409442,1420	1374937,6120
	54262	409425,0700	1374947,0580
	54263	409430,6037	1374956,9630
	54264	409430,6510	1374957,0480
	54221	409404,6318	1374972,3040

## Сведения о границах территориальной зоны природных ландшафтов (Р-3)

Сведения о характерных точках границ объекта	№ точки	Координаты	
		X	Y
	54265	409442,5659	1374883,9760
	54266	409448,9432	1374892,7110
	54267	409524,6390	1374848,9650
	54268	409554,3790	1374831,5180
	54269	409590,0690	1374809,5410
	54270	409621,4620	1374788,8020
	54271	409622,4300	1374788,1560
	54272	409620,7830	1374785,6080
	54273	409663,3530	1374758,4190
	54274	409664,5980	1374760,2110
	54275	409689,5390	1374743,7640
	54276	409692,6560	1374741,6950
	54277	409701,1020	1374736,1390
	54278	409701,1243	1374736,1630
	54279	409701,1270	1374736,1610
	54280	409702,9300	1374734,9750
	54281	409710,0247	1374730,2780
	54282	409785,0630	1374680,5970
	54283	409783,6980	1374674,9650
	54284	409787,5880	1374672,5490
	54285	409786,4390	1374670,3150
	54286	409808,4150	1374656,9450
	54287	409867,8658	1374616,4370
	54288	409934,1176	1374572,1270
	54289	409933,3400	1374570,7100
	54290	409934,8200	1374567,5600
	54291	409946,2200	1374560,2600
	54292	409945,4620	1374559,1290
	54293	409952,4880	1374554,5260
	54294	409954,4450	1374557,2380
	54295	409958,0840	1374555,7820
	54296	409964,5370	1374552,2160
	54297	410004,9390	1374525,2060
	54298	410025,8790	1374511,0910
	54299	410045,7310	1374497,9950
	54300	410066,5290	1374484,9610
	54301	410081,0960	1374475,7630
	54302	410100,7676	1374463,3990
	54303	410099,0011	1374460,4920
	54304	410097,9138	1374457,6640
	54305	410034,8428	1374494,6950
	54306	409721,5078	1374707,3510
	54307	409623,4404	1374769,9630



## Сведения о границах территориальной зоны природных ландшафтов (Р-3)

Сведения о характерных точках границ объекта	№ точки	Координаты	
		X	Y
	54308	409582,2167	1374795,9480
	54309	409541,0991	1374822,1010
	54265	409442,5659	1374883,9760
	54310	409556,8286	1373713,6410
	54311	409559,6291	1373719,4300
	54312	409560,6695	1373723,6280
	54313	409579,3661	1373725,0130
	54314	409589,1815	1373728,6720
	54315	409593,6783	1373730,3930
	54316	409589,2720	1373763,2155
	54317	409619,4300	1373772,3200
	54318	409614,8100	1373795,0800
	54319	409608,3200	1373839,8600
	54320	409602,6400	1373893,6200
	54321	409602,7800	1373893,6200
	54322	409601,7300	1373902,3300
	54323	409699,8200	1373912,4100
	54324	409704,7000	1373904,4200
	54325	409708,8100	1373904,8600
	54326	409721,6500	1373895,6800
	54327	409732,6100	1373897,0200
	54328	409760,5100	1373902,9200
	54329	409768,0900	1373905,6300
	54330	409771,6900	1373892,6300
	54331	409771,7134	1373892,6330
	54332	409917,9480	1373938,3520
	54333	409923,9450	1373917,3090
	54334	409924,0730	1373917,3390
	54335	409924,0733	1373917,3389
	54336	409925,7500	1373911,6200
	54337	409948,0900	1373914,3700
	54338	409952,4000	1373874,6000
	54339	410009,4800	1373869,6400
	54340	410060,1361	1373870,5250
	54341	410029,9998	1373869,9940
	54342	410001,6772	1373867,8450
	54343	409955,4534	1373866,8940
	54344	409955,4532	1373866,8940
	54345	409915,5374	1373867,2160
	54346	409915,5372	1373867,2160
	54347	409871,7776	1373866,5020
	54348	409835,8520	1373859,3820
	54349	409791,1052	1373847,4720

## Сведения о границах территориальной зоны природных ландшафтов (Р-3)

Сведения о характерных точках границ объекта	№ точки	Координаты	
		X	Y
	54350	409727,9079	1373826,8140
	54351	409699,8407	1373814,9280
	54352	409676,3963	1373801,3330
	54353	409651,9073	1373791,0350
	54354	409632,1178	1373782,5340
	54355	409632,1180	1373782,5340
	54356	409631,5313	1373782,2820
	54357	409636,1371	1373749,2850
	54358	409641,1440	1373747,7200
	54359	409641,1441	1373747,7200
	54360	409641,1442	1373747,7200
	54361	409650,1816	1373748,6790
	54362	409664,5430	1373755,1890
	54363	409698,5348	1373780,7900
	54364	409733,1673	1373812,7910
	54365	409753,2334	1373819,8740
	54366	409826,9983	1373834,0850
	54367	409884,8220	1373842,7930
	54368	409917,4060	1373845,8610
	54369	409917,4063	1373845,8610
	54370	409954,8576	1373845,3020
	54371	409954,8577	1373845,3020
	54372	409982,4965	1373846,8040
	54373	409982,4968	1373846,8040
	54374	410011,1962	1373846,1020
	54375	410011,1963	1373846,1020
	54376	410081,3379	1373855,7190
	54377	410081,3381	1373855,7190
	54378	410155,8356	1373845,2529
	54379	410077,1100	1373848,2500
	54380	409966,0100	1373837,2300
	54381	409884,5000	1373817,8600
	54382	409884,4961	1373817,8499
	54383	409849,6800	1373816,8300
	54384	409830,7300	1373811,3400
	54385	409810,5000	1373807,3900
	54386	409791,3500	1373805,3500
	54387	409745,3430	1373792,7200
	54388	409733,2690	1373782,6860
	54389	409717,8810	1373774,9480
	54390	409706,6860	1373772,0900
	54391	409694,5100	1373768,3530
	54392	409683,6770	1373764,6120

## Сведения о границах территориальной зоны природных ландшафтов (Р-3)

Сведения о характерных точках границ объекта	№ точки	Координаты	
		X	Y
	54393	409679,8920	1373763,2100
	54394	409676,3330	1373761,5020
	54395	409671,8430	1373757,7570
	54396	409671,5040	1373757,4610
	54397	409670,2370	1373756,4540
	54398	409661,2840	1373746,2410
	54399	409656,2360	1373743,1460
	54400	409648,7640	1373741,0690
	54401	409619,8310	1373741,4410
	54402	409618,8270	1373745,8210
	54403	409614,2790	1373744,1750
	54404	409615,1205	1373737,9202
	54405	409615,1200	1373737,9200
	54406	409580,6400	1373724,7900
	54407	409556,8292	1373713,6396
	54310	409556,8286	1373713,6410
	54408	409626,4242	1373609,4390
	54409	409626,4409	1373616,0666
	54410	409630,9000	1373600,0200
	54411	409631,2272	1373599,8509
	54412	409629,9314	1373598,9140
	54413	409627,9910	1373603,0100
	54408	409626,4242	1373609,4390
	54414	409635,8023	1373591,2610
	54415	409636,0442	1373591,4080
	54416	409637,8417	1373593,5050
	54417	409638,2090	1373596,2436
	54418	409641,3900	1373594,6000
	54419	409661,5400	1373597,7800
	54420	409671,6788	1373591,0647
	54421	409662,0756	1373588,4700
	54422	409653,1973	1373587,8140
	54423	409644,3446	1373588,7540
	54414	409635,8023	1373591,2610
	54424	409711,0000	1374854,6700
	54425	409722,6800	1374858,9100
	54426	409722,7900	1374859,6900
	54427	409751,5300	1374872,2800
	54428	409760,3200	1374877,1100
	54429	409769,2100	1374880,5800
	54430	409793,3100	1374894,7000
	54431	409797,7500	1374897,4800
	54432	409799,8000	1374897,7500

## Сведения о границах территориальной зоны природных ландшафтов (Р-3)

Сведения о характерных точках границ объекта	№ точки	Координаты	
		X	Y
	54433	409808,6800	1374900,7400
	54434	409814,6000	1374901,5500
	54435	409816,9800	1374899,4100
	54436	409856,8400	1374913,3400
	54437	409867,5200	1374903,7200
	54438	409875,7900	1374896,1900
	54439	409878,5900	1374894,7300
	54440	409875,3200	1374878,2600
	54441	409869,1200	1374877,2300
	54442	409858,3500	1374875,1500
	54443	409839,6600	1374866,9100
	54444	409809,1200	1374851,1600
	54445	409769,1100	1374831,7700
	54446	409743,5900	1374828,5500
	54447	409725,1400	1374822,5900
	54448	409716,6200	1374829,3800
	54424	409711,0000	1374854,6700
	54449	409724,4100	1375522,9700
	54450	409734,3500	1375523,0900
	54451	409737,9200	1375526,1300
	54452	409742,5500	1375527,0800
	54453	409743,7700	1375526,7900
	54454	409744,1900	1375524,0400
	54455	409744,0900	1375520,1000
	54456	409744,1800	1375517,0200
	54457	409744,4400	1375514,1700
	54458	409745,5600	1375510,2200
	54459	409737,9600	1375507,1900
	54460	409732,9600	1375508,6600
	54461	409730,6000	1375508,6400
	54462	409729,4400	1375510,3600
	54463	409728,2300	1375513,8500
	54449	409724,4100	1375522,9700
	54464	409746,0900	1375573,5800
	54465	409746,3100	1375575,0200
	54466	409747,4500	1375579,4400
	54467	409747,5700	1375582,8800
	54468	409747,3500	1375584,4600
	54469	409768,2100	1375598,8500
	54470	409775,0100	1375588,4100
	54471	409757,4300	1375573,7300
	54472	409755,3400	1375573,0000
	54473	409751,7900	1375570,7300

## Сведения о границах территориальной зоны природных ландшафтов (Р-3)

Сведения о характерных точках границ объекта	№ точки	Координаты	
		X	Y
	54474	409749,4900	1375570,8700
	54475	409747,3600	1375571,5400
	54476	409746,4900	1375572,4700
	54464	409746,0900	1375573,5800
	54477	409758,8292	1373534,1720
	54478	409762,3400	1373532,4100
	54479	409775,7810	1373524,7920
	54480	409778,9380	1373503,0530
	54481	409789,2747	1373505,2550
	54482	409779,2333	1373499,8560
	54483	409775,2667	1373502,8550
	54484	409774,0701	1373512,0900
	54485	409765,0121	1373528,0840
	54477	409758,8292	1373534,1720
	54486	409776,0100	1375563,7900
	54487	409779,2200	1375564,8800
	54488	409791,2800	1375568,6200
	54489	409796,1300	1375567,9500
	54490	409804,5000	1375562,9900
	54491	409807,4200	1375560,1200
	54492	409810,0400	1375554,7200
	54493	409810,2300	1375551,5800
	54494	409797,8700	1375551,3800
	54495	409776,8900	1375553,0200
	54496	409776,3100	1375553,2200
	54497	409776,3600	1375560,7500
	54486	409776,0100	1375563,7900
	54498	409789,4386	1373505,2899
	54499	409796,8560	1373506,8700
	54500	409824,0150	1373494,8110
	54501	409826,4361	1373500,9605
	54502	409826,4400	1373500,9600
	54503	409855,5200	1373497,3300
	54504	409887,7900	1373476,1600
	54505	409920,5400	1373460,9500
	54506	409920,6048	1373461,0426
	54507	409921,0700	1373460,7100
	54508	409934,4300	1373451,1600
	54509	409938,4200	1373448,3200
	54510	409960,7150	1373440,7980
	54511	409972,4900	1373436,8100
	54512	409973,3900	1373436,4000
	54513	410086,7200	1373361,8500

## Сведения о границах территориальной зоны природных ландшафтов (Р-3)

Сведения о характерных точках границ объекта	№ точки	Координаты	
		X	Y
	54514	410316,5700	1373300,5100
	54515	410353,0528	1373302,7021
	54516	410352,5371	1373302,6710
	54517	410352,5365	1373302,6710
	54518	410319,3496	1373296,1470
	54519	410289,1384	1373295,5060
	54520	410285,5516	1373295,4300
	54521	410263,1526	1373298,8110
	54522	410259,4022	1373300,0720
	54523	410259,3138	1373300,1010
	54524	410220,2218	1373313,2390
	54525	410195,0042	1373324,9390
	54526	410174,0784	1373334,6470
	54527	410124,6371	1373345,4310
	54528	410088,7564	1373344,9770
	54529	410088,7560	1373344,9770
	54530	410060,1771	1373359,5780
	54531	409956,0758	1373410,1060
	54532	409956,0757	1373410,1060
	54533	409910,9770	1373408,3370
	54534	409910,8778	1373408,3330
	54535	409885,8536	1373416,8040
	54536	409885,6139	1373417,5340
	54537	409883,5185	1373423,9140
	54538	409879,7292	1373430,3680
	54539	409876,7533	1373433,5980
	54540	409874,6580	1373435,8720
	54541	409871,1498	1373438,5110
	54542	409870,4881	1373439,0090
	54543	409870,4864	1373439,0110
	54544	409865,9005	1373444,9080
	54545	409865,8986	1373444,9100
	54546	409865,8972	1373444,9130
	54547	409862,6673	1373451,6480
	54548	409862,6658	1373451,6510
	54549	409862,6650	1373451,6550
	54550	409860,9378	1373458,9210
	54551	409860,9370	1373458,9240
	54552	409860,9359	1373458,9360
	54553	409860,7232	1373461,2010
	54554	409860,7220	1373461,2130
	54555	409849,7849	1373463,7890
	54556	409839,3237	1373467,8900

## Сведения о границах территориальной зоны природных ландшафтов (Р-3)

Сведения о характерных точках границ объекта	№ точки	Координаты	
		X	Y
	54557	409829,5501	1373473,4330
	54558	409820,6617	1373480,3070
	54559	409812,8382	1373488,3720
	54560	409806,6375	1373496,8300
	54561	409798,5673	1373504,6160
	54498	409789,4386	1373505,2899
	54562	409801,4323	1374349,2250
	54563	409805,9260	1374356,0210
	54564	409805,9263	1374356,0210
	54565	409821,8156	1374353,8620
	54566	409848,9170	1374348,7910
	54567	409859,0021	1374343,9740
	54568	409878,7362	1374341,8950
	54569	409899,5128	1374336,0950
	54570	409947,8333	1374299,6870
	54571	410078,9897	1374258,7490
	54572	410074,5248	1374253,8740
	54573	410074,5247	1374253,8740
	54574	410004,4613	1374268,0960
	54575	410004,4611	1374268,0960
	54576	409999,4884	1374265,9740
	54577	409999,4881	1374265,9740
	54578	409996,2438	1374269,3170
	54579	409943,8271	1374288,7660
	54580	409919,1262	1374289,1340
	54581	409887,6090	1374311,0170
	54582	409871,9609	1374329,3680
	54583	409848,3501	1374329,1720
	54584	409848,3497	1374329,1720
	54585	409834,7418	1374337,0610
	54586	409834,7417	1374337,0610
	54587	409818,2420	1374335,1110
	54588	409818,2417	1374335,1110
	54589	409812,5785	1374341,9210
	54590	409806,0080	1374343,1170
	54562	409801,4323	1374349,2250
	54591	409822,3813	1374281,3820
	54592	409822,9875	1374285,2160
	54593	409822,9879	1374285,2160
	54594	409828,4684	1374284,5850
	54595	409834,6813	1374283,6680
	54596	409844,0959	1374283,2540
	54597	409853,1078	1374280,1000

## Сведения о границах территориальной зоны природных ландшафтов (Р-3)

Сведения о характерных точках границ объекта	№ точки	Координаты	
		X	Y
	54598	409876,3054	1374270,9690
	54599	409893,2862	1374270,1100
	54600	409897,1024	1374266,5410
	54601	409903,3535	1374262,3300
	54602	409900,8342	1374259,0730
	54603	409891,1713	1374255,3740
	54604	409891,1710	1374255,3740
	54605	409888,1971	1374258,4380
	54606	409878,8414	1374256,9310
	54607	409878,8411	1374256,9310
	54608	409873,9298	1374258,9260
	54609	409873,9296	1374258,9260
	54610	409870,8861	1374257,3240
	54611	409870,8860	1374257,3240
	54612	409868,1496	1374257,9140
	54613	409867,1051	1374261,4980
	54614	409864,0495	1374259,0730
	54615	409864,0492	1374259,0730
	54616	409859,4695	1374264,9060
	54617	409850,4373	1374266,6880
	54618	409850,4371	1374266,6880
	54619	409846,0337	1374265,9300
	54620	409846,0335	1374265,9300
	54621	409835,8869	1374266,6310
	54622	409832,9253	1374270,5180
	54623	409830,4473	1374270,0060
	54624	409830,4470	1374270,0060
	54625	409828,0178	1374272,7880
	54626	409825,3716	1374279,4150
	54591	409822,3813	1374281,3820
	54627	409830,1110	1373520,9010
	54628	409830,8897	1373522,1174
	54629	409830,1200	1373520,9100
	54630	409833,9300	1373520,0200
	54631	409833,9264	1373520,0108
	54632	409831,0992	1373520,6695
	54633	409830,7365	1373520,7540
	54634	409830,5503	1373520,7978
	54627	409830,1110	1373520,9010
	54635	409832,2339	1373524,2172
	54636	409832,2349	1373524,2188
	54637	409854,6907	1373508,1680
	54635	409832,2339	1373524,2172



## Сведения о границах территориальной зоны природных ландшафтов (Р-3)

Сведения о характерных точках границ объекта	№ точки	Координаты	
		X	Y
	54638	409844,2600	1375451,1500
	54639	409849,8900	1375455,4700
	54640	409854,1200	1375449,7800
	54641	409848,5400	1375445,4900
	54638	409844,2600	1375451,1500
	54642	409879,7300	1373786,3000
	54643	409880,1700	1373797,1800
	54644	409880,6200	1373798,9300
	54645	409888,2000	1373801,6000
	54646	409894,5800	1373803,8400
	54647	409938,2300	1373808,4500
	54648	410050,3200	1373811,6600
	54649	410115,5300	1373808,8100
	54650	410179,0200	1373800,6400
	54651	410186,5300	1373798,3300
	54652	410269,5400	1373772,6500
	54653	410388,8200	1373729,5000
	54654	410444,2000	1373699,3300
	54655	410475,1000	1373682,5000
	54656	410486,6900	1373761,0600
	54657	410487,8154	1373768,6698
	54658	410487,8210	1373768,6650
	54659	410512,2912	1373747,5730
	54660	410532,6268	1373717,7390
	54661	410548,9610	1373691,7140
	54662	410550,2777	1373672,9070
	54663	410551,5640	1373667,4870
	54664	410560,2874	1373656,5570
	54665	410556,3768	1373651,0100
	54666	410556,3766	1373651,0100
	54667	410539,1135	1373666,8530
	54668	410534,6154	1373667,7400
	54669	410534,6151	1373667,7400
	54670	410526,4243	1373659,3860
	54671	410529,4354	1373650,4550
	54672	410532,9383	1373646,9840
	54673	410531,0655	1373640,5870
	54674	410524,3680	1373640,6870
	54675	410518,6313	1373641,0460
	54676	410500,4904	1373641,2520
	54677	410500,4886	1373641,2530
	54678	410494,3590	1373646,4970
	54679	410494,3568	1373646,4980

## Сведения о границах территориальной зоны природных ландшафтов (Р-3)

Сведения о характерных точках границ объекта	№ точки	Координаты	
		X	Y
	54680	410494,3550	1373646,5010
	54681	410489,3776	1373652,8470
	54682	410489,3755	1373652,8500
	54683	410489,3740	1373652,8530
	54684	410485,7431	1373660,0530
	54685	410485,7414	1373660,0570
	54686	410485,7261	1373660,0970
	54687	410485,4958	1373660,7110
	54688	410485,4805	1373660,7520
	54689	410478,6281	1373666,2840
	54690	410468,1906	1373684,2830
	54691	410440,7270	1373701,2210
	54692	410388,8169	1373729,4970
	54693	410269,5387	1373772,6460
	54694	410187,0109	1373798,1800
	54695	410187,0108	1373798,1800
	54696	410171,4787	1373797,2810
	54697	410168,4004	1373793,3470
	54698	410178,7354	1373786,8790
	54699	410237,8086	1373771,9970
	54700	410282,4239	1373763,2330
	54701	410317,8899	1373748,4290
	54702	410376,0763	1373729,3060
	54703	410385,6330	1373725,8690
	54704	410390,7535	1373719,4790
	54705	410404,5991	1373709,1150
	54706	410422,9522	1373693,5940
	54707	410435,9731	1373677,6270
	54708	410447,1320	1373659,6390
	54709	410457,6172	1373651,3810
	54710	410462,5360	1373644,9430
	54711	410466,3870	1373631,5770
	54712	410468,7500	1373621,8970
	54713	410468,1107	1373619,2103
	54714	410466,6200	1373626,4600
	54715	410450,4400	1373655,0600
	54716	410433,9000	1373670,9100
	54717	410425,2400	1373675,4000
	54718	410398,3000	1373689,4300
	54719	410360,1500	1373710,1400
	54720	410304,6000	1373737,1600
	54721	410274,1200	1373747,0300
	54722	410210,4500	1373763,1000

## Сведения о границах территориальной зоны природных ландшафтов (Р-3)

Сведения о характерных точках границ объекта	№ точки	Координаты	
		X	Y
	54723	410205,5900	1373764,3400
	54724	410131,0700	1373776,5100
	54725	410092,4900	1373782,3700
	54726	410020,4700	1373788,6200
	54727	409958,7400	1373782,9200
	54728	409919,9200	1373780,8200
	54729	409890,1300	1373777,9500
	54730	409881,7200	1373781,3500
	54642	409879,7300	1373786,3000
	54731	409890,3200	1375826,1000
	54732	409890,4800	1375828,4300
	54733	409892,7900	1375828,2800
	54734	409892,6600	1375825,9600
	54731	409890,3200	1375826,1000
	54735	409894,5556	1374756,1068
	54736	409894,5600	1374756,1100
	54737	409939,0300	1374787,1700
	54738	409945,0600	1374791,4200
	54739	409954,4500	1374775,8600
	54740	409956,8100	1374772,1200
	54741	409961,3700	1374770,7100
	54742	409969,6500	1374770,4300
	54743	409976,4000	1374768,2700
	54744	409978,0200	1374765,9000
	54745	409979,6900	1374763,5000
	54746	409981,6000	1374760,5700
	54747	409982,8100	1374749,9500
	54748	409969,0300	1374742,3100
	54749	409958,3900	1374758,2800
	54750	409956,2700	1374757,4700
	54751	409938,9500	1374736,2400
	54752	409969,4300	1374711,2400
	54753	410044,6000	1374654,8500
	54754	410082,8997	1374644,5868
	54755	410080,3700	1374640,9900
	54756	410076,7800	1374641,4400
	54757	410076,4000	1374640,5700
	54758	410063,2062	1374644,1683
	54759	410052,6285	1374629,1770
	54760	410046,9015	1374631,3270
	54761	410035,8414	1374635,4790
	54762	410037,3936	1374641,6430
	54763	410013,2061	1374656,2610

## Сведения о границах территориальной зоны природных ландшафтов (Р-3)

Сведения о характерных точках границ объекта	№ точки	Координаты	
		X	Y
	54764	410008,7511	1374650,3470
	54765	410005,6122	1374646,1810
	54766	409991,7787	1374659,6360
	54767	409991,6437	1374659,7670
	54768	410001,8225	1374675,7010
	54769	409972,3095	1374696,4820
	54770	409960,4190	1374710,9650
	54771	409954,7432	1374706,6290
	54772	409934,4580	1374725,7770
	54773	409937,9808	1374729,9440
	54774	409931,3321	1374735,5450
	54775	409894,5631	1374756,1000
	54776	409894,5600	1374756,1000
	54735	409894,5556	1374756,1068
	54777	409905,4200	1373530,3500
	54778	409926,8300	1373522,8700
	54779	409920,1900	1373503,1100
	54780	409920,1800	1373503,1100
	54781	409926,8200	1373522,8600
	54777	409905,4200	1373530,3500
	54782	409958,1800	1373574,2100
	54783	409969,0800	1373597,9300
	54784	409984,2200	1373623,1500
	54785	410008,4200	1373649,6600
	54786	410039,1400	1373650,7400
	54787	410095,9600	1373651,4300
	54788	410151,9500	1373647,5200
	54789	410159,3551	1373647,0751
	54790	410159,3550	1373647,0720
	54791	410159,1004	1373630,0120
	54792	410122,5859	1373611,3410
	54793	410123,0610	1373606,3920
	54794	410088,6438	1373581,1010
	54795	410090,7739	1373576,6770
	54796	410078,5505	1373566,9770
	54797	410065,8765	1373563,8720
	54798	410066,3271	1373557,2770
	54799	410064,0250	1373550,1740
	54800	410064,0255	1373550,1740
	54801	410073,3974	1373552,7790
	54802	410073,3975	1373552,7790
	54803	410086,3419	1373537,2130
	54804	410086,3422	1373537,2130

## Сведения о границах территориальной зоны природных ландшафтов (Р-3)

Сведения о характерных точках границ объекта	№ точки	Координаты	
		X	Y
	54805	410091,8473	1373538,2290
	54806	410091,8474	1373538,2290
	54807	410100,5316	1373531,5110
	54808	410098,8030	1373526,0470
	54809	410107,5773	1373525,3670
	54810	410134,2772	1373511,7920
	54811	410134,2774	1373511,7920
	54812	410144,8294	1373519,8700
	54813	410144,8296	1373519,8700
	54814	410163,3694	1373511,3580
	54815	410169,8937	1373510,1220
	54816	410169,8938	1373510,1220
	54817	410176,0609	1373514,3390
	54818	410261,1183	1373526,0550
	54819	410250,3343	1373525,9820
	54820	410220,6444	1373523,1310
	54821	410220,6442	1373523,1310
	54822	410207,8161	1373526,1870
	54823	410144,4770	1373533,0520
	54824	410144,1492	1373547,8800
	54825	410265,1547	1373562,5460
	54826	410270,6465	1373568,4083
	54827	410316,4100	1373556,7600
	54828	410318,3300	1373533,9300
	54829	410176,0700	1373514,3300
	54830	410162,8700	1373505,3300
	54831	410309,8200	1373490,7500
	54832	410305,9300	1373470,9400
	54833	410296,8100	1373471,4600
	54834	410242,3600	1373475,3500
	54835	410193,9200	1373470,7000
	54836	410170,2100	1373475,2700
	54837	410147,4000	1373481,9500
	54838	410124,2000	1373486,3200
	54839	410094,3000	1373508,0700
	54840	410043,0000	1373516,9000
	54841	410036,2800	1373530,0600
	54842	410011,8400	1373538,4800
	54843	409982,4800	1373552,3500
	54782	409958,1800	1373574,2100
	54844	409958,7991	1374375,6891
	54845	409964,9264	1374392,8790
	54846	409975,5330	1374387,9160

## Сведения о границах территориальной зоны природных ландшафтов (Р-3)

Сведения о характерных точках границ объекта	№ точки	Координаты	
		X	Y
	54847	409975,2704	1374386,3530
	54848	409993,2140	1374382,4720
	54849	409994,3052	1374382,1449
	54850	409992,6500	1374378,1000
	54851	410002,0600	1374374,8000
	54852	410008,9400	1374372,3900
	54853	410010,6900	1374377,0000
	54854	410010,7025	1374376,9967
	54855	410010,7000	1374376,9900
	54856	410030,9200	1374371,5900
	54857	410051,2505	1374365,9460
	54858	410051,7389	1374365,8280
	54859	410051,7668	1374365,8220
	54860	410054,1835	1374365,2452
	54861	410053,7700	1374363,8700
	54862	410070,2300	1374358,0600
	54863	410070,6700	1374359,5000
	54864	410079,8400	1374355,7500
	54865	410092,1200	1374350,7400
	54866	410093,0254	1374350,3190
	54867	410108,2400	1374344,7600
	54868	410109,2481	1374346,9370
	54869	410125,5100	1374341,3200
	54870	410126,8100	1374343,8900
	54871	410145,1508	1374336,9087
	54872	410144,2700	1374335,2100
	54873	410160,6800	1374327,8700
	54874	410161,1573	1374328,7890
	54875	410177,0700	1374321,4200
	54876	410233,1171	1374299,7570
	54877	410238,1899	1374308,3513
	54878	410253,0000	1374303,0900
	54879	410259,0300	1374315,1900
	54880	410246,6132	1374322,6220
	54881	410248,5500	1374325,9000
	54882	410268,1600	1374316,3400
	54883	410282,0173	1374308,4620
	54884	410297,8526	1374297,2240
	54885	410308,5050	1374291,2140
	54886	410318,5642	1374284,3220
	54887	410318,7859	1374283,7690
	54888	410330,7490	1374277,7890
	54889	410332,8003	1374284,1660

## Сведения о границах территориальной зоны природных ландшафтов (Р-3)

Сведения о характерных точках границ объекта	№ точки	Координаты	
		X	Y
	54890	410344,2957	1374278,4850
	54891	410355,2700	1374272,7900
	54892	410355,2836	1374272,8101
	54893	410355,3589	1374272,7710
	54894	410352,4200	1374268,4100
	54895	410351,0500	1374266,0300
	54896	410359,8800	1374261,4500
	54897	410359,8806	1374261,4512
	54898	410376,4910	1374255,5870
	54899	410378,3954	1374260,8450
	54900	410401,3700	1374253,4400
	54901	410431,5166	1374242,8090
	54902	410429,9400	1374238,3800
	54903	410429,9437	1374238,3789
	54904	410427,0062	1374230,1040
	54905	410447,0132	1374220,9340
	54906	410468,2111	1374215,1560
	54907	410467,3633	1374212,9090
	54908	410495,8414	1374197,8360
	54909	410531,6060	1374182,2430
	54910	410555,0503	1374171,5510
	54911	410565,6599	1374166,7130
	54912	410569,7885	1374164,8300
	54913	410594,0405	1374169,7300
	54914	410616,2703	1374158,4060
	54915	410619,9626	1374165,5480
	54916	410627,6730	1374180,4620
	54917	410631,2532	1374179,0170
	54918	410640,6632	1374163,4740
	54919	410719,8541	1374123,6030
	54920	410714,2780	1374114,9292
	54921	410714,2300	1374114,8600
	54922	410716,1194	1374112,6490
	54923	410720,2445	1374110,3390
	54924	410720,8518	1374109,9980
	54925	410722,6785	1374109,6550
	54926	410725,0100	1374109,2170
	54927	410731,0117	1374109,2550
	54928	410734,0524	1374110,3230
	54929	410735,5483	1374110,8480
	54930	410739,0300	1374114,1990
	54931	410739,5149	1374114,7350
	54932	410741,0351	1374116,4150

## Сведения о границах территориальной зоны природных ландшафтов (Р-3)

Сведения о характерных точках границ объекта	№ точки	Координаты	
		X	Y
	54933	410747,8228	1374110,3230
	54934	410745,3330	1374111,1950
	54935	410740,5903	1374112,8550
	54936	410735,2446	1374104,1500
	54937	410736,2975	1374082,7220
	54938	410718,0074	1374071,1910
	54939	410703,8874	1374081,5590
	54940	410702,3553	1374089,2680
	54941	410622,9929	1374124,2170
	54942	410523,0734	1374170,7060
	54943	410394,2053	1374233,0630
	54944	410329,8795	1374257,6130
	54945	410335,4177	1374260,8250
	54946	410332,2795	1374265,8780
	54947	410320,9372	1374265,4330
	54948	410312,7978	1374271,8680
	54949	410313,4368	1374277,8980
	54950	410309,3650	1374280,9780
	54951	410292,8445	1374277,6560
	54952	410168,7543	1374313,8220
	54953	410147,8138	1374327,0370
	54954	410141,3743	1374337,0150
	54955	410073,2441	1374352,0320
	54956	410061,1190	1374348,9190
	54957	410029,1471	1374358,7290
	54958	410025,2516	1374355,2190
	54959	410005,0075	1374359,9130
	54960	409993,5992	1374368,0440
	54961	409985,5008	1374358,8320
	54962	409981,6830	1374360,5360
	54963	409979,3521	1374369,9040
	54964	409958,7993	1374375,6890
	54844	409958,7991	1374375,6891
	54965	409999,5905	1373507,0629
	54966	410001,0000	1373515,5800
	54967	410002,7300	1373525,8400
	54968	410004,8000	1373531,8900
	54969	410008,9682	1373532,0715
	54970	410007,4700	1373529,3500
	54971	410006,1700	1373526,1700
	54972	410004,5000	1373519,6300
	54973	410003,6000	1373516,2200
	54974	410001,8800	1373509,6400



## Сведения о границах территориальной зоны природных ландшафтов (Р-3)

Сведения о характерных точках границ объекта	№ точки	Координаты	
		X	Y
	54975	410001,1249	1373506,7000
	54965	409999,5905	1373507,0629
	54976	410081,5610	1374641,0960
	54977	410083,7877	1374644,3488
	54978	410097,7400	1374640,6100
	54979	410184,1629	1374599,0707
	54980	410127,6575	1374616,7430
	54981	410105,2531	1374628,5790
	54976	410081,5610	1374641,0960
	54982	410129,7844	1373386,1095
	54983	410147,1522	1373380,7660
	54984	410155,9688	1373378,0500
	54985	410164,7076	1373375,3586
	54986	410155,9700	1373378,0400
	54987	410147,1500	1373380,7600
	54982	410129,7844	1373386,1095
	54988	410186,2302	1373676,5108
	54989	410187,3182	1373676,2730
	54990	410211,1193	1373674,0280
	54991	410215,3293	1373674,6450
	54992	410215,3486	1373674,6410
	54993	410224,5100	1373672,0200
	54994	410233,4400	1373670,5500
	54995	410236,0060	1373670,1350
	54996	410242,7664	1373669,0189
	54997	410233,5700	1373668,8600
	54998	410215,5000	1373672,5900
	54999	410210,9100	1373671,9400
	55000	410187,3300	1373676,2700
	54988	410186,2302	1373676,5108
	55001	410189,3903	1374597,4362
	55002	410208,5900	1374687,2100
	55003	410229,3300	1374687,0200
	55004	410247,8700	1374591,1700
	55005	410289,3400	1374567,5200
	55006	410373,0900	1374545,5500
	55007	410426,7200	1374538,9900
	55008	410451,9100	1374597,0400
	55009	410502,5400	1374571,4200
	55010	410469,9600	1374488,6100
	55011	410492,2300	1374480,6200
	55012	410480,6100	1374451,2300
	55013	410497,5200	1374441,2900

## Сведения о границах территориальной зоны природных ландшафтов (Р-3)

Сведения о характерных точках границ объекта	№ точки	Координаты	
		X	Y
	55014	410525,1700	1374430,8400
	55015	410538,8900	1374425,6300
	55016	410578,9400	1374410,4900
	55017	410594,7800	1374453,5200
	55018	410605,8200	1374449,4400
	55019	410589,5400	1374406,4700
	55020	410598,6700	1374403,0400
	55021	410654,0400	1374357,6600
	55022	410663,3400	1374354,8200
	55023	410666,5700	1374352,6700
	55024	410668,5000	1374352,2200
	55025	410671,5400	1374358,9000
	55026	410680,4900	1374355,4100
	55027	410678,7300	1374350,9500
	55028	410688,9600	1374349,0800
	55029	410686,1700	1374342,8800
	55030	410701,3600	1374336,4900
	55031	410699,3800	1374330,4000
	55032	410702,4900	1374327,7500
	55033	410702,8500	1374327,9900
	55034	410718,5800	1374313,6500
	55035	410707,7100	1374295,5300
	55036	410707,2200	1374295,1600
	55037	410704,6300	1374289,0300
	55038	410704,6281	1374289,0330
	55039	410677,2430	1374298,5260
	55040	410670,6690	1374297,5850
	55041	410658,9930	1374299,9640
	55042	410662,7593	1374309,6810
	55043	410661,2988	1374310,3640
	55044	410661,1207	1374310,4460
	55045	410656,8400	1374300,7600
	55046	410649,4411	1374303,5380
	55047	410649,4410	1374303,5380
	55048	410641,3750	1374306,8770
	55049	410641,3700	1374306,8800
	55050	410628,3800	1374312,2100
	55051	410629,9228	1374316,9350
	55052	410615,7391	1374322,8850
	55053	410615,2150	1374321,5140
	55054	410597,3208	1374325,7616
	55055	410597,3200	1374325,7600
	55056	410595,3000	1374321,9900

## Сведения о границах территориальной зоны природных ландшафтов (Р-3)

Сведения о характерных точках границ объекта	№ точки	Координаты	
		X	Y
	55057	410586,6600	1374324,4500
	55058	410590,4351	1374332,2880
	55059	410561,9659	1374341,9280
	55060	410580,0449	1374374,2420
	55061	410587,9069	1374388,2940
	55062	410576,7851	1374393,3250
	55063	410452,9019	1374449,3610
	55064	410457,4747	1374460,7450
	55065	410453,5911	1374467,3930
	55066	410448,3918	1374472,8720
	55067	410458,4721	1374493,5450
	55068	410464,9517	1374505,5010
	55069	410472,7254	1374524,2790
	55070	410449,9983	1374529,5290
	55071	410469,5210	1374579,2600
	55072	410446,6770	1374584,6870
	55073	410430,8848	1374547,4770
	55074	410423,3846	1374520,6970
	55075	410419,0428	1374521,9556
	55076	410419,2200	1374523,2100
	55077	410412,9395	1374523,7248
	55078	410381,8670	1374532,7320
	55079	410365,7954	1374538,2640
	55080	410302,1149	1374560,9210
	55081	410281,6758	1374568,1930
	55082	410280,7897	1374572,3950
	55083	410247,8584	1374591,1680
	55084	410236,4658	1374650,1020
	55085	410234,2596	1374660,1150
	55086	410229,7220	1374681,3290
	55087	410213,1263	1374679,5010
	55088	410195,2471	1374608,4440
	55089	410195,2420	1374608,4440
	55090	410195,2381	1374608,4000
	55091	410192,8272	1374596,3610
	55001	410189,3903	1374597,4362
	55092	410191,3702	1373367,2003
	55093	410197,3237	1373365,5670
	55094	410197,7507	1373365,4487
	55095	410197,3200	1373365,5600
	55092	410191,3702	1373367,2003
	55096	410212,3190	1373361,4173
	55097	410213,5333	1373361,0810

## Сведения о границах территориальной зоны природных ландшафтов (Р-3)

Сведения о характерных точках границ объекта	№ точки	Координаты	
		X	Y
	55098	410228,0172	1373357,0744
	55099	410213,5300	1373361,0800
	55096	410212,3190	1373361,4173
	55100	410221,4384	1373613,1600
	55101	410248,9657	1373618,2390
	55102	410248,9658	1373618,2390
	55103	410257,1502	1373614,8230
	55104	410281,3021	1373614,4630
	55105	410281,3022	1373614,4630
	55106	410298,3838	1373618,6000
	55107	410280,4091	1373628,2020
	55108	410278,4933	1373635,5200
	55109	410278,4919	1373635,5298
	55110	410283,8100	1373634,8100
	55111	410313,6400	1373627,4400
	55112	410333,3100	1373608,7200
	55113	410333,9500	1373592,7900
	55114	410301,3100	1373573,1100
	55115	410280,4680	1373575,9157
	55116	410280,4673	1373575,9250
	55117	410280,2127	1373578,2430
	55118	410289,0771	1373583,6010
	55119	410286,4718	1373592,9730
	55120	410277,1162	1373591,4660
	55121	410277,1158	1373591,4660
	55122	410271,1680	1373597,5940
	55123	410271,1679	1373597,5940
	55124	410257,9534	1373595,0460
	55125	410257,9532	1373595,0460
	55126	410232,8099	1373602,5590
	55100	410221,4384	1373613,1600
	55127	410244,4753	1373352,5215
	55128	410246,8313	1373351,8690
	55129	410267,5596	1373346,1310
	55130	410270,4207	1373345,3402
	55131	410267,5600	1373346,1300
	55132	410246,8400	1373351,8600
	55127	410244,4753	1373352,5215
	55133	410296,8020	1373338,0441
	55134	410297,1423	1373337,9500
	55135	410313,2110	1373336,9990
	55136	410317,1729	1373336,7640
	55137	410324,6917	1373336,3168

## Сведения о границах территориальной зоны природных ландшафтов (Р-3)

Сведения о характерных точках границ объекта	№ точки	Координаты	
		X	Y
	55138	410313,2100	1373336,9900
	55139	410297,1400	1373337,9500
	55133	410296,8020	1373338,0441
	55140	410319,3394	1373824,8949
	55141	410340,0885	1373824,7890
	55142	410362,7007	1373819,2560
	55143	410384,7212	1373810,7250
	55144	410416,3994	1373808,0650
	55145	410466,1283	1373787,3630
	55146	410473,5088	1373781,0010
	55147	410473,5272	1373780,9852
	55148	410446,7800	1373790,5200
	55149	410348,3300	1373821,9200
	55140	410319,3394	1373824,8949
	55150	410356,4631	1373334,4580
	55151	410360,6195	1373334,2080
	55152	410369,7367	1373333,6600
	55153	410360,6200	1373334,2000
	55150	410356,4631	1373334,4580
	55154	410454,0348	1373368,8827
	55155	410462,7500	1373373,8900
	55156	410468,3900	1373385,9400
	55157	410476,4900	1373410,1500
	55158	410483,2800	1373440,2500
	55159	410487,6500	1373467,6700
	55160	410490,2500	1373511,5400
	55161	410475,8899	1373581,3777
	55162	410480,1659	1373560,5920
	55163	410480,1661	1373560,5910
	55164	410483,9471	1373554,5490
	55165	410490,6073	1373522,6240
	55166	410491,8766	1373504,2810
	55167	410499,4377	1373481,0230
	55168	410501,1733	1373468,0740
	55169	410496,3956	1373458,1160
	55170	410498,9629	1373449,2050
	55171	410495,9697	1373442,4990
	55172	410490,8034	1373432,3530
	55173	410484,7910	1373417,2060
	55174	410485,4300	1373408,3240
	55175	410482,2698	1373403,3560
	55176	410486,8087	1373397,3090
	55177	410485,3380	1373389,2300

## Сведения о границах территориальной зоны природных ландшафтов (Р-3)

Сведения о характерных точках границ объекта	№ точки	Координаты	
		X	Y
	55178	410488,7544	1373385,5140
	55179	410487,3269	1373380,3280
	55180	410482,2239	1373374,4250
	55181	410477,0116	1373361,1940
	55182	410454,0449	1373368,8780
	55183	410454,0433	1373368,8780
	55154	410454,0348	1373368,8827
	55184	410483,6318	1374093,6300
	55185	410487,5397	1374097,9630
	55186	410487,5400	1374097,9630
	55187	410490,8168	1374096,8170
	55188	410509,1152	1374072,1120
	55189	410511,2494	1374067,9620
	55190	410515,8496	1374063,5010
	55191	410521,5149	1374056,8280
	55192	410519,2947	1374055,2140
	55193	410522,2317	1374049,6800
	55194	410518,1191	1374050,0160
	55195	410512,4088	1374053,6700
	55196	410506,1987	1374060,6260
	55197	410493,4386	1374070,1490
	55198	410492,9552	1374074,5490
	55199	410485,4261	1374085,0930
	55184	410483,6318	1374093,6300
	55200	410509,2331	1373609,0580
	55201	410517,6613	1373612,6920
	55202	410517,6614	1373612,6920
	55203	410522,4556	1373604,1440
	55204	410524,7283	1373591,5320
	55205	410531,9298	1373579,3940
	55206	410537,9611	1373564,1020
	55207	410537,9612	1373564,1030
	55208	410537,9746	1373564,1386
	55209	410527,9867	1373516,1985
	55210	410527,9852	1373516,2040
	55211	410521,5090	1373541,2800
	55212	410513,7144	1373582,0080
	55200	410509,2331	1373609,0580
	55213	410520,8983	1373987,8040
	55214	410520,8984	1373987,8050
	55215	410520,9222	1373987,9707
	55216	410520,9002	1373987,8018
	55213	410520,8983	1373987,8040

## Сведения о границах территориальной зоны природных ландшафтов (Р-3)

Сведения о характерных точках границ объекта	№ точки	Координаты	
		X	Y
	55217	410521,0399	1373988,7903
	55218	410521,0404	1373988,7940
	55219	410556,7496	1373953,5427
	55217	410521,0399	1373988,7903
	55220	410522,2317	1374049,6800
	55221	410522,2318	1374049,6800
	55222	410522,2317	1374049,6800
	55220	410522,2317	1374049,6800
	55223	410522,9312	1373985,4762
	55224	410535,2000	1373971,4400
	55225	410557,9900	1373948,9600
	55226	410585,5100	1373916,3000
	55227	410612,0100	1373881,7200
	55228	410633,3000	1373845,5700
	55229	410650,3700	1373811,1300
	55230	410664,0859	1373794,5339
	55231	410650,3589	1373811,1320
	55232	410633,7274	1373844,6890
	55233	410633,2894	1373845,5730
	55234	410633,1860	1373845,7480
	55235	410612,0143	1373881,7070
	55236	410592,4616	1373907,2220
	55237	410585,5053	1373916,2990
	55238	410557,9870	1373948,9460
	55239	410540,0947	1373966,5990
	55240	410535,1981	1373971,4300
	55241	410528,8760	1373978,6690
	55223	410522,9312	1373985,4762
	55242	410540,6857	1373598,1300
	55243	410544,0885	1373606,2820
	55244	410551,5714	1373613,0060
	55245	410563,3474	1373616,3170
	55246	410563,3476	1373616,3160
	55247	410563,3476	1373616,3162
	55248	410563,3477	1373616,3160
	55249	410565,2643	1373615,9370
	55250	410560,2825	1373600,2920
	55251	410560,2835	1373600,2920
	55252	410560,2833	1373600,2912
	55253	410548,6800	1373602,4300
	55254	410541,7973	1373580,9030
	55255	410541,7960	1373580,9227
	55256	410541,7961	1373580,9230

## Сведения о границах территориальной зоны природных ландшафтов (Р-3)

Сведения о характерных точках границ объекта	№ точки	Координаты	
		X	Y
	55257	410541,8527	1373584,7140
	55258	410543,0400	1373590,9860
	55259	410545,5370	1373593,4090
	55260	410542,8482	1373596,4570
	55242	410540,6857	1373598,1300
	55261	410564,7154	1374008,4180
	55262	410572,1215	1374008,0330
	55263	410576,4268	1374002,2040
	55264	410576,3367	1373996,1660
	55265	410582,8417	1373990,5790
	55266	410588,6882	1373997,3630
	55267	410592,5459	1373997,0220
	55268	410593,5741	1373992,3400
	55269	410596,8020	1373987,9000
	55270	410601,6930	1373984,5330
	55271	410600,8082	1373980,4280
	55272	410604,5810	1373975,7050
	55273	410608,0383	1373968,2420
	55274	410609,7629	1373955,0390
	55275	410601,9061	1373962,0190
	55276	410598,4161	1373967,2870
	55277	410591,0836	1373972,6120
	55278	410589,5351	1373979,2240
	55279	410585,9795	1373980,1000
	55280	410583,8453	1373984,2500
	55281	410571,4211	1373997,8860
	55282	410572,8302	1374000,3360
	55261	410564,7154	1374008,4180
	55283	410565,6824	1373706,0939
	55284	410587,8600	1373673,1800
	55285	410628,1046	1373618,6085
	55286	410625,2424	1373620,9300
	55287	410596,4406	1373651,4370
	55283	410565,6824	1373706,0939
	55288	410591,7490	1374313,9440
	55289	410597,0670	1374322,8170
	55290	410614,5950	1374319,9960
	55291	410611,0280	1374308,3230
	55288	410591,7490	1374313,9440
	55292	410594,3173	1373595,5307
	55293	410602,1763	1373588,4040
	55294	410606,1062	1373584,8400
	55295	410614,0615	1373575,0780



## Сведения о границах территориальной зоны природных ландшафтов (Р-3)

Сведения о характерных точках границ объекта	№ точки	Координаты	
		X	Y
	55296	410634,7728	1373567,0530
	55297	410676,9436	1373549,4510
	55298	410696,3195	1373529,4880
	55299	410713,9109	1373519,1960
	55300	410729,1882	1373508,9380
	55301	410749,4675	1373497,8340
	55302	410749,4678	1373497,8340
	55303	410746,6176	1373497,3030
	55304	410746,3094	1373497,1380
	55305	410746,3036	1373497,1315
	55306	410744,9800	1373499,6600
	55307	410596,9599	1373583,9143
	55308	410596,3000	1373592,4600
	55292	410594,3173	1373595,5307
	55309	410642,9306	1373933,4070
	55310	410650,7382	1373941,5250
	55311	410650,5947	1373950,3120
	55312	410657,2226	1373952,9580
	55313	410657,2227	1373952,9580
	55314	410660,8351	1373949,9000
	55315	410662,9913	1373942,0610
	55316	410664,4504	1373936,7572
	55317	410662,9800	1373942,0700
	55318	410656,7800	1373944,4800
	55319	410650,7800	1373936,4900
	55320	410694,9900	1373834,8900
	55321	410775,5000	1373696,3200
	55322	410795,9300	1373667,2900
	55323	410817,7000	1373646,1800
	55324	410809,1200	1373632,9900
	55325	410733,2500	1373716,0000
	55326	410707,6510	1373756,1311
	55327	410730,5559	1373771,5080
	55328	410718,4438	1373787,8140
	55329	410688,3225	1373829,5120
	55330	410673,2315	1373866,7960
	55331	410651,1971	1373917,0870
	55332	410644,0940	1373919,3890
	55309	410642,9306	1373933,4070
	55333	410669,5298	1373786,9585
	55334	410683,2300	1373765,0500
	55335	410695,3776	1373732,1064
	55336	410695,3688	1373732,1150

## Сведения о границах территориальной зоны природных ландшафтов (Р-3)

Сведения о характерных точках границ объекта	№ точки	Координаты	
		X	Y
	55337	410683,9289	1373763,1250
	55338	410683,2178	1373765,0530
	55339	410681,0560	1373768,5120
	55333	410669,5298	1373786,9585
	55340	410697,6600	1373859,2800
	55341	410705,5290	1373864,0394
	55342	410705,5287	1373864,0390
	55343	410697,6603	1373859,2741
	55340	410697,6600	1373859,2800
	55344	410700,9400	1373449,3300
	55345	410708,4400	1373465,0800
	55346	410737,3030	1373482,8209
	55347	410737,2951	1373482,8100
	55348	410737,1704	1373482,6344
	55349	410733,3445	1373477,2440
	55350	410723,2135	1373472,1270
	55351	410707,2799	1373462,5880
	55352	410702,8591	1373450,6950
	55353	410704,7012	1373444,8815
	55344	410700,9400	1373449,3300
	55354	410706,3609	1373865,1140
	55355	410711,5042	1373871,7625
	55356	410711,5051	1373871,7610
	55357	410706,7959	1373865,6760
	55354	410706,3609	1373865,1140
	55358	410709,1363	1373718,7713
	55359	410715,6500	1373712,4600
	55360	410733,7300	1373701,7900
	55361	410748,8000	1373685,6000
	55362	410767,5500	1373659,2900
	55363	410787,3000	1373634,3100
	55364	410792,4788	1373631,6757
	55365	410787,2874	1373634,3150
	55366	410778,8879	1373644,9340
	55367	410767,5361	1373659,2850
	55368	410748,7849	1373685,5890
	55369	410733,7235	1373701,7770
	55370	410733,7216	1373701,7780
	55371	410715,6494	1373712,4590
	55358	410709,1363	1373718,7713
	55372	410720,5766	1373817,7150
	55373	410723,3935	1373817,2030
	55374	410726,3812	1373814,9370

## Сведения о границах территориальной зоны природных ландшафтов (Р-3)

Сведения о характерных точках границ объекта	№ точки	Координаты	
		X	Y
	55375	410728,0715	1373813,6547
	55376	410723,3900	1373817,2000
	55372	410720,5766	1373817,7150
	55377	410738,0835	1374073,6370
	55378	410741,1148	1374074,4150
	55379	410743,0974	1374078,5030
	55380	410754,0146	1374089,6370
	55381	410751,8102	1374092,0990
	55382	410754,5957	1374094,8020
	55383	410752,7360	1374098,9480
	55384	410752,8967	1374099,4560
	55385	410761,3356	1374093,0400
	55386	410761,3388	1374093,0390
	55387	410761,3390	1374093,0390
	55388	410786,4154	1374083,8745
	55389	410786,4400	1374083,8600
	55390	410786,4427	1374083,8645
	55391	410786,4446	1374083,8630
	55392	410805,7112	1374067,8210
	55393	410815,7714	1374064,5730
	55394	410815,7729	1374064,5726
	55395	410815,7700	1374064,5700
	55396	410837,5260	1374057,2690
	55397	410842,6870	1374055,1190
	55398	410842,6900	1374055,1200
	55399	410841,5800	1374053,1200
	55400	410861,5300	1374042,8800
	55401	410861,8188	1374043,5170
	55402	410873,4943	1374037,0570
	55403	410877,0730	1374034,2420
	55404	410880,2716	1374033,3236
	55405	410898,8900	1374025,0200
	55406	410899,1449	1374026,0530
	55407	410914,8840	1374017,7170
	55408	410930,2063	1374009,9720
	55409	410937,2862	1374006,2900
	55410	410950,4800	1373998,5600
	55411	410966,8400	1373990,9300
	55412	410976,2800	1373986,0600
	55413	410982,5300	1373981,8400
	55414	411003,3200	1373967,7500
	55415	411003,6963	1373968,2220
	55416	411017,8358	1373957,6020

## Сведения о границах территориальной зоны природных ландшафтов (Р-3)

Сведения о характерных точках границ объекта	№ точки	Координаты	
		X	Y
	55417	411036,5397	1373951,1880
	55418	411041,3494	1373949,2273
	55419	411040,5900	1373948,0700
	55420	411058,2200	1373937,9800
	55421	411065,7100	1373933,8800
	55422	411066,5270	1373933,5960
	55423	411083,6500	1373923,5000
	55424	411094,3800	1373916,7650
	55425	411103,1870	1373912,3490
	55426	411110,6646	1373909,9810
	55427	411110,8186	1373909,8970
	55428	411110,9426	1373909,8930
	55429	411112,3160	1373909,4580
	55430	411115,6370	1373908,8490
	55431	411122,1800	1373908,8400
	55432	411124,8773	1373909,4718
	55433	411130,8220	1373909,2910
	55434	411135,5712	1373912,5950
	55435	411143,1619	1373908,4005
	55436	411143,1600	1373908,4000
	55437	411143,1668	1373908,3962
	55438	411138,5100	1373906,8200
	55439	411134,1600	1373899,3800
	55440	411140,0400	1373896,2700
	55441	411189,1100	1373879,5900
	55442	411199,4358	1373876,3089
	55443	411199,5200	1373876,2800
	55444	411217,7000	1373867,1200
	55445	411236,0229	1373859,0900
	55446	411257,6375	1373850,4000
	55447	411279,2200	1373842,6100
	55448	411281,4200	1373845,3600
	55449	411282,6900	1373846,9500
	55450	411283,0410	1373847,3800
	55451	411272,4606	1373858,1490
	55452	411270,6901	1373859,4330
	55453	411278,0058	1373867,5500
	55454	411328,0532	1373830,4470
	55455	411290,8209	1373789,2800
	55456	411290,7736	1373803,7770
	55457	411278,0586	1373816,3200
	55458	411253,8697	1373832,6030
	55459	411220,2372	1373854,0660

## Сведения о границах территориальной зоны природных ландшафтов (Р-3)

Сведения о характерных точках границ объекта	№ точки	Координаты	
		X	Y
	55460	411189,2704	1373863,4890
	55461	411115,2620	1373889,3000
	55462	411051,1093	1373913,3160
	55463	411015,7046	1373932,2370
	55464	410938,3453	1373972,6470
	55465	410880,3370	1374003,7090
	55466	410787,3543	1374045,7240
	55467	410753,8176	1374061,0490
	55468	410738,7963	1374066,2140
	55377	410738,0835	1374073,6370
	55469	410797,0896	1373871,4070
	55470	410797,0900	1373871,4070
	55471	410806,4810	1373867,4090
	55472	410806,4811	1373867,4090
	55473	410817,4440	1373852,3940
	55474	410833,1876	1373834,6070
	55475	410834,5721	1373823,9780
	55476	410839,1829	1373822,7520
	55477	410839,1830	1373822,7520
	55478	410841,3569	1373825,7010
	55479	410841,3574	1373825,7010
	55480	410843,8207	1373826,3270
	55481	410846,9395	1373825,5290
	55482	410846,9396	1373825,5290
	55483	410848,4287	1373827,4980
	55484	410848,8289	1373826,5740
	55485	410852,6500	1373815,5900
	55486	410854,3398	1373813,8406
	55487	410846,1900	1373806,3300
	55488	410865,1700	1373759,9200
	55489	410922,1300	1373668,1500
	55490	410942,8705	1373628,6860
	55491	410928,4017	1373649,0340
	55492	410924,7086	1373657,1150
	55493	410913,3992	1373671,2460
	55494	410889,1591	1373707,7730
	55495	410876,7980	1373732,5010
	55496	410824,0237	1373815,0700
	55497	410804,2390	1373846,4190
	55498	410797,6451	1373856,9330
	55469	410797,0896	1373871,4070
	55499	410802,9823	1373629,0015
	55500	410810,1500	1373630,7100

## Сведения о границах территориальной зоны природных ландшафтов (Р-3)

Сведения о характерных точках границ объекта	№ точки	Координаты	
		X	Y
	55501	410818,9248	1373640,4342
	55502	410818,9248	1373640,4340
	55503	410813,8312	1373634,7870
	55504	410810,1479	1373630,7030
	55499	410802,9823	1373629,0015
	55505	410824,5785	1373320,8680
	55506	410841,2759	1373332,8998
	55507	410848,9900	1373334,8000
	55508	410851,7900	1373337,0000
	55509	410854,4432	1373339,9880
	55510	410852,9798	1373336,4970
	55511	410842,4400	1373329,2420
	55512	410828,0660	1373322,5940
	55505	410824,5785	1373320,8680
	55513	410831,3924	1373437,9402
	55514	410840,6986	1373433,1120
	55515	410852,2548	1373431,9750
	55516	410853,1960	1373430,4180
	55517	410846,9475	1373425,3040
	55518	410846,9475	1373425,3030
	55519	410844,2530	1373419,2670
	55520	410839,6648	1373412,5165
	55521	410838,8000	1373415,2800
	55513	410831,3924	1373437,9402
	55522	410840,3691	1373410,2662
	55523	410840,5134	1373410,2840
	55524	410844,6688	1373409,9690
	55525	410848,4059	1373408,1250
	55526	410851,1839	1373405,0190
	55527	410852,6002	1373401,1011
	55528	410851,6800	1373400,6500
	55529	410843,1500	1373401,3800
	55522	410840,3691	1373410,2662
	55530	410864,1328	1373406,7539
	55531	410864,9156	1373414,4270
	55532	410865,7848	1373420,9720
	55533	410870,6891	1373426,4920
	55534	410886,1736	1373430,1190
	55535	410886,2196	1373433,2040
	55536	410886,2201	1373433,2040
	55537	410896,6300	1373432,8560
	55538	410910,7991	1373438,8170
	55539	410910,7995	1373438,8170

## Сведения о границах территориальной зоны природных ландшафтов (Р-3)

Сведения о характерных точках границ объекта	№ точки	Координаты	
		X	Y
	55540	410915,1575	1373443,0610
	55541	410921,6672	1373447,4320
	55542	410928,9269	1373450,3930
	55543	410936,6359	1373451,8240
	55544	410944,4749	1373451,6630
	55545	410945,7868	1373452,9660
	55546	410948,2509	1373451,2840
	55547	410923,1791	1373436,0820
	55548	410919,2974	1373433,7830
	55549	410919,2985	1373433,7810
	55550	410919,2990	1373433,7800
	55551	410919,2960	1373433,7782
	55552	410919,2900	1373433,7900
	55530	410864,1328	1373406,7539
	55553	410886,7687	1373467,7403
	55554	410892,0700	1373467,3200
	55555	410917,4200	1373473,0000
	55556	410940,0744	1373487,4664
	55557	410936,5299	1373482,7960
	55558	410936,5297	1373482,7950
	55559	410901,1514	1373464,4210
	55560	410890,5993	1373464,6700
	55553	410886,7687	1373467,7403
	55561	410911,9782	1373647,1090
	55562	410911,9787	1373647,1090
	55563	410919,8543	1373644,9670
	55564	410934,2229	1373625,5120
	55565	410947,8302	1373606,7450
	55566	410949,7942	1373602,8610
	55567	410949,8888	1373602,5190
	55568	410949,8892	1373602,5190
	55569	410951,8375	1373602,0888
	55570	410961,3400	1373569,0500
	55571	410972,3000	1373501,8100
	55572	410973,2800	1373486,0700
	55573	410971,8004	1373478,9719
	55574	410968,2279	1373471,5380
	55575	410951,8112	1373455,8960
	55576	410950,8248	1373457,9700
	55577	410952,0226	1373459,1600
	55578	410951,3325	1373469,8420
	55579	410952,2401	1373480,5080
	55580	410954,7251	1373490,9190

## Сведения о границах территориальной зоны природных ландшафтов (Р-3)

Сведения о характерных точках границ объекта	№ точки	Координаты	
		X	Y
	55581	410958,7322	1373500,8450
	55582	410964,1722	1373510,0640
	55583	410969,7957	1373517,1490
	55584	410969,1954	1373520,8350
	55585	410966,1987	1373539,2380
	55586	410963,2790	1373543,3460
	55587	410960,5965	1373557,4660
	55588	410942,0322	1373593,0400
	55589	410929,3509	1373622,1620
	55561	410911,9782	1373647,1090
	55590	411168,7282	1376266,8450
	55591	411306,9165	1376277,7580
	55592	411344,8689	1376301,2270
	55593	411481,1283	1376655,9783
	55594	411481,1300	1376655,9200
	55595	411257,6500	1376029,2600
	55596	411263,7800	1375977,5400
	55597	411336,4800	1375203,9800
	55598	411315,2300	1375115,1000
	55599	411270,7306	1375046,2710
	55600	411263,7767	1375977,5440
	55601	411218,1984	1376107,5530
	55590	411168,7282	1376266,8450
	55602	411842,6630	1373880,8420
	55603	411846,5452	1373884,4510
	55604	411868,0300	1373904,4250
	55605	411885,8060	1373922,0620
	55606	411915,7203	1373957,7800
	55607	411915,7660	1373957,8290
	55608	411915,7675	1373957,8310
	55609	411915,7720	1373957,8350
	55610	411956,3640	1374011,2060
	55611	411968,6431	1374032,7210
	55612	411968,6459	1374032,7250
	55613	411968,6479	1374032,7300
	55614	411980,2130	1374054,8780
	55615	411999,0380	1374100,6490
	55616	411999,0883	1374100,7580
	55617	412003,7691	1374110,8230
	55618	412013,8620	1374132,5020
	55619	412027,9660	1374156,5630
	55620	412062,6410	1374220,6100
	55621	412116,2560	1374291,3470



## Сведения о границах территориальной зоны природных ландшафтов (Р-3)

Сведения о характерных точках границ объекта	№ точки	Координаты	
		X	Y
	55622	412116,2828	1374291,4480
	55623	412124,0300	1374314,6400
	55624	412125,0800	1374317,9400
	55625	412141,7600	1374370,1100
	55626	412160,6800	1374443,8200
	55627	412191,1600	1374549,6000
	55628	412209,7900	1374545,1200
	55629	412252,9800	1374616,1000
	55630	412252,9850	1374616,0980
	55631	412252,9859	1374616,0980
	55632	412288,6600	1374603,0100
	55633	412294,3100	1374600,9400
	55634	412306,4169	1374596,4940
	55635	412299,2684	1374578,8690
	55636	412289,5037	1374557,3660
	55637	412246,3426	1374578,5360
	55638	412234,9943	1374555,2330
	55639	412226,1393	1374553,7370
	55640	412221,7723	1374544,6100
	55641	412226,7726	1374541,2150
	55642	412220,8231	1374528,5910
	55643	412222,3471	1374527,4990
	55644	412214,8077	1374510,2080
	55645	412208,8580	1374494,8840
	55646	412213,0252	1374491,9610
	55647	412206,5119	1374475,7350
	55648	412209,5090	1374473,4900
	55649	412200,6616	1374455,0080
	55650	412192,6031	1374431,0840
	55651	412188,2501	1374432,9490
	55652	412180,4502	1374406,2400
	55653	412183,3726	1374403,6860
	55654	412178,3750	1374385,1370
	55655	412159,3200	1374332,7610
	55656	412151,5913	1374308,1140
	55657	412134,0791	1374269,5380
	55658	412120,8392	1374248,7390
	55659	412109,7657	1374232,5610
	55660	412096,0764	1374217,8350
	55661	412091,5004	1374213,8880
	55662	412090,8300	1374214,1600
	55663	412090,1063	1374212,5110
	55664	412080,9257	1374202,0960

## Сведения о границах территориальной зоны природных ландшафтов (Р-3)

Сведения о характерных точках границ объекта	№ точки	Координаты	
		X	Y
	55665	412073,8952	1374188,0780
	55666	412070,5658	1374181,4560
	55667	412067,4355	1374174,7720
	55668	412060,7183	1374161,6390
	55669	412047,0371	1374134,2480
	55670	412040,0327	1374119,9700
	55671	412035,8659	1374112,4780
	55672	412021,6689	1374085,0040
	55673	411989,6574	1374018,5030
	55674	411980,4684	1374001,4960
	55675	411967,4896	1373978,8070
	55676	411957,2686	1373966,2960
	55677	411945,6259	1373952,6750
	55678	411929,3925	1373933,6850
	55679	411922,7031	1373922,7390
	55680	411918,1351	1373918,4490
	55681	411908,9919	1373907,0940
	55682	411909,7148	1373901,9120
	55683	411917,5384	1373894,0140
	55684	411918,9375	1373892,5930
	55685	411970,6769	1373934,4060
	55686	411995,6812	1373954,6130
	55687	412011,1931	1373964,7150
	55688	412027,8401	1373978,1520
	55689	412039,5953	1373990,1020
	55690	412044,2533	1373993,9330
	55691	412069,3763	1374016,6030
	55692	412072,9475	1374020,6600
	55693	412084,3856	1374038,4830
	55694	412097,1774	1374047,8240
	55695	412099,2581	1374051,1930
	55696	412111,3249	1374067,5870
	55697	412131,6656	1374084,7960
	55698	412143,4956	1374098,7230
	55699	412157,5029	1374113,1060
	55700	412164,6702	1374123,5610
	55701	412167,2414	1374128,3040
	55702	412171,2614	1374147,0180
	55703	412173,7992	1374146,1700
	55704	412184,3960	1374161,2340
	55705	412194,2031	1374173,6500
	55706	412202,6843	1374185,6860
	55707	412206,2687	1374198,0050

## Сведения о границах территориальной зоны природных ландшафтов (Р-3)

Сведения о характерных точках границ объекта	№ точки	Координаты	
		X	Y
	55708	412206,5629	1374202,3020
	55709	412208,8711	1374214,8900
	55710	412212,8066	1374230,6240
	55711	412215,2478	1374246,7610
	55712	412212,7224	1374265,2020
	55713	412215,6439	1374264,5980
	55714	412217,5585	1374277,6120
	55715	412213,6612	1374279,1900
	55716	412215,6545	1374297,4840
	55717	412220,2579	1374311,0580
	55718	412215,7659	1374312,9960
	55719	412222,8988	1374331,1930
	55720	412232,0229	1374346,7700
	55721	412241,1630	1374364,7570
	55722	412249,6976	1374379,0320
	55723	412251,7163	1374380,9320
	55724	412264,1980	1374395,6290
	55725	412268,8434	1374401,3010
	55726	412274,9714	1374410,4710
	55727	412280,7497	1374425,6980
	55728	412290,3059	1374440,0680
	55729	412300,4010	1374454,3600
	55730	412309,8048	1374469,2430
	55731	412313,7853	1374474,6070
	55732	412315,5226	1374481,7650
	55733	412316,6000	1374483,7500
	55734	412316,0786	1374484,0560
	55735	412316,2623	1374484,8130
	55736	412313,8752	1374485,3510
	55737	412313,8600	1374485,3600
	55738	412313,8590	1374485,3610
	55739	412324,6823	1374503,7370
	55740	412332,5767	1374520,6930
	55741	412333,3272	1374523,3920
	55742	412349,2815	1374551,6300
	55743	412356,9717	1374568,3080
	55744	412364,3200	1374563,9800
	55745	412371,2200	1374574,0800
	55746	412378,8200	1374569,1100
	55747	412389,3200	1374583,6200
	55748	412392,3400	1374581,5700
	55749	412401,8100	1374596,4500
	55750	412391,4391	1374603,5670

## Сведения о границах территориальной зоны природных ландшафтов (Р-3)

Сведения о характерных точках границ объекта	№ точки	Координаты	
		X	Y
	55751	412397,8800	1374609,2600
	55752	412407,4400	1374617,7100
	55753	412425,6500	1374630,3100
	55754	412427,3151	1374640,0488
	55755	412432,6300	1374648,7300
	55756	412440,3057	1374659,9509
	55757	412449,6700	1374667,0500
	55758	412454,1900	1374679,7100
	55759	412471,0983	1374695,8770
	55760	412471,1100	1374695,8700
	55761	412471,1167	1374695,8950
	55762	412471,7600	1374696,5100
	55763	412471,3515	1374696,7630
	55764	412478,9989	1374725,0390
	55765	412479,0600	1374725,0200
	55766	412479,0659	1374725,2870
	55767	412479,1100	1374725,4500
	55768	412479,0697	1374725,4620
	55769	412479,3700	1374739,0400
	55770	412478,2436	1374739,3530
	55771	412478,2500	1374739,3600
	55772	412488,9000	1374750,6200
	55773	412486,4524	1374751,2110
	55774	412489,4400	1374764,4400
	55775	412500,2900	1374775,7300
	55776	412503,8900	1374790,6600
	55777	412509,9800	1374809,7900
	55778	412512,9800	1374829,8600
	55779	412513,0500	1374830,3300
	55780	412521,5600	1374842,6900
	55781	412521,6500	1374848,6900
	55782	412527,3000	1374869,4200
	55783	412537,3100	1374887,4200
	55784	412547,9700	1374904,4600
	55785	412559,2100	1374918,6100
	55786	412559,2123	1374918,6100
	55787	412563,4600	1374915,9600
	55788	412570,1699	1374917,3230
	55789	412574,7000	1374918,2440
	55790	412574,6100	1374919,1400
	55791	412581,8100	1374920,3900
	55792	412581,8200	1374920,7300
	55793	412589,5400	1374920,4700

## Сведения о границах территориальной зоны природных ландшафтов (Р-3)

Сведения о характерных точках границ объекта	№ точки	Координаты	
		X	Y
	55794	412591,9700	1374921,1300
	55795	412591,7700	1374919,7700
	55796	412593,0700	1374919,4900
	55797	412593,9706	1374919,9670
	55798	412597,4070	1374918,1680
	55799	412642,5059	1374894,0510
	55800	412653,3067	1374901,3410
	55801	412657,5791	1374905,4680
	55802	412668,8992	1374913,3710
	55803	412696,1151	1374940,9000
	55804	412709,8777	1374958,3280
	55805	412714,3115	1374956,5120
	55806	412744,0286	1374984,7640
	55807	412762,1027	1374987,4850
	55808	412778,3671	1374996,9540
	55809	412788,6473	1375006,8930
	55810	412784,4286	1375015,0770
	55811	412795,1513	1375025,8490
	55812	412810,2057	1375033,3260
	55813	412846,9499	1375061,2830
	55814	412871,2624	1375093,3170
	55815	412924,0007	1375145,4800
	55816	412959,5409	1375183,9170
	55817	412975,4358	1375211,5250
	55818	412976,8990	1375221,1050
	55819	413004,3917	1375224,2860
	55820	413009,5519	1375237,6410
	55821	413007,5862	1375261,4150
	55822	412979,0411	1375306,3500
	55823	412979,0685	1375306,3820
	55824	413007,6367	1375261,4470
	55825	413015,0173	1375229,2510
	55826	413015,3559	1375227,7740
	55827	413013,9159	1375221,5370
	55828	413013,6681	1375220,8240
	55829	413009,1344	1375207,7890
	55830	413008,7071	1375206,5600
	55831	412996,8724	1375188,7180
	55832	412975,7282	1375166,7530
	55833	412969,4804	1375160,2620
	55834	412919,2324	1375108,0620
	55835	412888,3377	1375081,0500
	55836	412869,7577	1375056,6660

## Сведения о границах территориальной зоны природных ландшафтов (Р-3)

Сведения о характерных точках границ объекта	№ точки	Координаты	
		X	Y
	55837	412865,6762	1375052,4250
	55838	412812,2042	1375015,8350
	55839	412769,5317	1374980,3490
	55840	412754,3733	1374972,5980
	55841	412736,1648	1374963,2880
	55842	412710,4865	1374923,5340
	55843	412709,7124	1374922,5560
	55844	412692,0510	1374900,2340
	55845	412689,6395	1374896,9880
	55846	412683,1675	1374890,6200
	55847	412678,8812	1374889,0860
	55848	412657,5455	1374881,4540
	55849	412641,8878	1374875,8520
	55850	412606,6424	1374890,4660
	55851	412596,4882	1374895,7340
	55852	412590,7112	1374898,7310
	55853	412582,7082	1374900,3560
	55854	412575,1320	1374896,9570
	55855	412564,3292	1374879,0570
	55856	412555,1452	1374860,2270
	55857	412552,4258	1374854,6510
	55858	412546,9237	1374842,1590
	55859	412525,4226	1374793,3450
	55860	412525,4243	1374793,2470
	55861	412463,9654	1374654,0530
	55862	412398,1945	1374563,2380
	55863	412397,9071	1374562,8410
	55864	412397,8792	1374562,8210
	55865	412368,2813	1374540,8490
	55866	412337,6719	1374489,9800
	55867	412330,3802	1374479,9440
	55868	412288,9580	1374412,5690
	55869	412286,9911	1374406,2970
	55870	412286,6359	1374405,1640
	55871	412285,3288	1374402,9920
	55872	412283,1514	1374399,7180
	55873	412238,9802	1374333,2940
	55874	412227,6729	1374223,1500
	55875	412175,4204	1374111,4950
	55876	412174,7332	1374110,0270
	55877	412164,9357	1374099,3320
	55878	412095,6549	1374023,7060
	55879	412064,3343	1373989,5180

## Сведения о границах территориальной зоны природных ландшафтов (Р-3)

Сведения о характерных точках границ объекта	№ точки	Координаты	
		X	Y
	55880	412050,1978	1373980,6890
	55881	411964,4102	1373927,1100
	55882	411884,8391	1373838,3170
	55883	411871,2860	1373848,9450
	55884	411870,6950	1373849,4960
	55885	411869,1320	1373847,0400
	55886	411856,4780	1373860,8290
	55602	411842,6630	1373880,8420
	55887	412060,3266	1374651,4113
	55888	412087,4322	1374646,2140
	55889	412087,4335	1374646,2110
	55890	412083,4278	1374628,6230
	55891	412083,4200	1374628,6300
	55887	412060,3266	1374651,4113
	55892	412176,4889	1379009,2726
	55893	412179,3575	1379009,7710
	55894	412210,2970	1379015,1720
	55895	412253,4194	1378933,9330
	55896	412278,3811	1378881,4430
	55897	412302,7630	1378831,2470
	55898	412335,7694	1378775,7460
	55899	412361,9729	1378733,0800
	55900	412387,4649	1378676,5110
	55901	412426,4705	1378585,5490
	55902	412465,4425	1378493,4150
	55903	412511,8883	1378393,6600
	55904	412565,0524	1378270,0460
	55905	412601,6073	1378166,3360
	55906	412604,7855	1378140,7670
	55907	412616,2827	1378105,8440
	55908	412668,7458	1377976,3340
	55909	412749,9005	1377679,3140
	55910	412823,4455	1377564,4090
	55911	412855,9193	1377460,7490
	55912	412873,2162	1377399,0460
	55913	412900,2149	1377376,6950
	55914	412936,3193	1377336,2360
	55915	412954,0784	1377316,3050
	55916	412972,2862	1377285,3600
	55917	412988,7470	1377252,0860
	55918	412989,0698	1377250,5790
	55919	412991,4838	1377239,3055
	55920	412991,4800	1377239,3100

## Сведения о границах территориальной зоны природных ландшафтов (Р-3)

Сведения о характерных точках границ объекта	№ точки	Координаты	
		X	Y
	55921	412874,8100	1377384,6900
	55922	412803,8800	1377559,7100
	55923	412785,0000	1377601,4100
	55924	412776,0913	1377595,3282
	55925	412757,8998	1377631,0330
	55926	412736,1031	1377675,2030
	55927	412717,7663	1377705,1870
	55928	412717,6741	1377705,3434
	55929	412717,7830	1377705,3600
	55930	412725,2470	1377706,4950
	55931	412705,7490	1377745,2940
	55932	412668,5330	1377975,7440
	55933	412622,5510	1378089,2450
	55934	412616,0680	1378105,2540
	55935	412609,3600	1378120,9160
	55936	412396,4000	1378617,6370
	55937	412351,3050	1378708,6170
	55938	412244,8780	1378903,3190
	55939	412208,2250	1378963,6680
	55940	412176,7000	1379008,7890
	55892	412176,4889	1379009,2726
	55941	412491,3600	1374972,8600
	55942	412503,5093	1374995,5860
	55943	412510,0600	1375007,8400
	55944	412550,1400	1375082,8200
	55945	412553,4400	1375136,9400
	55946	412556,4000	1375209,7500
	55947	412546,2900	1375241,3400
	55948	412543,2700	1375289,6400
	55949	412541,9323	1375309,3710
	55950	412551,7626	1375290,5010
	55951	412550,1038	1375273,1720
	55952	412549,6264	1375263,9680
	55953	412553,0017	1375240,1430
	55954	412559,3735	1375241,5280
	55955	412564,0899	1375213,0720
	55956	412564,7916	1375206,4700
	55957	412564,0269	1375205,8886
	55958	412563,2500	1375206,2600
	55959	412561,7700	1375204,4000
	55960	412562,2600	1375186,7100
	55961	412562,8976	1375186,7062
	55962	412563,0170	1375184,7330



## Сведения о границах территориальной зоны природных ландшафтов (Р-3)

Сведения о характерных точках границ объекта	№ точки	Координаты	
		X	Y
	55963	412560,9749	1375184,6230
	55964	412561,7671	1375170,0080
	55965	412563,4888	1375170,1030
	55966	412562,3689	1375138,6130
	55967	412563,1557	1375136,3810
	55968	412563,5954	1375127,6430
	55969	412561,9137	1375117,4960
	55970	412560,3443	1375105,4870
	55971	412561,9607	1375101,2020
	55972	412560,5385	1375094,3720
	55973	412561,6952	1375094,1350
	55974	412554,6111	1375063,1150
	55975	412552,2461	1375056,7790
	55976	412538,0294	1375018,3030
	55977	412525,8639	1374978,5370
	55978	412535,7269	1374974,5890
	55979	412536,3517	1374976,2500
	55980	412544,4136	1374972,2490
	55981	412548,4064	1374968,3590
	55982	412548,4060	1374968,3440
	55983	412544,3300	1374951,9300
	55984	412543,4700	1374943,0600
	55941	412491,3600	1374972,8600
	55985	412557,0600	1375702,2600
	55986	412656,8800	1375786,0600
	55987	412705,7000	1375757,5100
	55988	412779,1300	1375752,0800
	55989	412803,9481	1375750,2390
	55990	412822,4100	1375748,8700
	55991	412816,1742	1375771,2530
	55992	412793,0980	1375854,0820
	55993	412791,0866	1375861,3020
	55994	412786,1263	1375890,8360
	55995	412779,4205	1375910,6270
	55996	412774,7575	1375919,9140
	55997	412757,1596	1375983,0790
	55998	412750,8338	1376005,7850
	55999	412747,1800	1376018,9000
	56000	412910,6300	1376123,3200
	56001	412914,6700	1376155,1800
	56002	412998,9400	1376260,8500
	56003	412974,9898	1376268,0310
	56004	412999,3770	1376266,3290

## Сведения о границах территориальной зоны природных ландшафтов (Р-3)

Сведения о характерных точках границ объекта	№ точки	Координаты	
		X	Y
	56005	413046,5530	1376267,1460
	56006	413061,8360	1376267,4090
	56007	413062,1710	1376258,3830
	56008	413098,9310	1376259,7220
	56009	413125,7110	1376263,0040
	56010	413199,5082	1376264,9030
	56011	413036,0473	1376249,7410
	56012	413036,0471	1376249,7410
	56013	413021,8171	1376211,3910
	56014	412987,4900	1376118,9000
	56015	413023,7222	1375955,3510
	56016	413024,5019	1375951,8300
	56017	413034,5385	1375943,0160
	56018	413150,6500	1375840,9500
	56019	413150,6512	1375840,9640
	56020	413171,4091	1375798,4900
	56021	413175,1052	1375788,9760
	56022	413178,2470	1375784,4990
	56023	413193,1298	1375754,0460
	56024	413241,6500	1375668,4740
	56025	413251,2420	1375651,5570
	56026	413240,7342	1375637,4660
	56027	413219,6103	1375641,5240
	56028	413213,8407	1375638,9140
	56029	413200,2619	1375645,1320
	56030	413197,2718	1375648,8750
	56031	413175,4200	1375659,3800
	56032	413164,6100	1375676,2700
	56033	413171,3600	1375693,9400
	56034	413177,6733	1375702,3370
	56035	413177,1698	1375709,5720
	56036	413177,6961	1375713,2280
	56037	413177,1000	1375720,3900
	56038	413172,3820	1375729,8050
	56039	413169,8236	1375730,8960
	56040	413157,6116	1375742,8240
	56041	413117,0836	1375751,3700
	56042	413108,5724	1375767,3560
	56043	413098,3801	1375780,6330
	56044	413092,1762	1375780,8650
	56045	413086,2358	1375782,6700
	56046	413080,9504	1375785,9260
	56047	413076,6679	1375790,4210

## Сведения о границах территориальной зоны природных ландшафтов (Р-3)

Сведения о характерных точках границ объекта	№ точки	Координаты	
		X	Y
	56048	413073,6706	1375795,8580
	56049	413072,4221	1375800,1600
	56050	413053,5131	1375805,2950
	56051	413042,5473	1375813,7310
	56052	413030,1599	1375826,4930
	56053	413030,2043	1375830,5310
	56054	413024,5500	1375841,9900
	56055	413024,3481	1375842,3920
	56056	413020,9340	1375844,4400
	56057	413013,9210	1375850,5030
	56058	413008,0527	1375857,6790
	56059	413003,5032	1375865,7560
	56060	413000,4075	1375874,4940
	56061	412998,8574	1375883,6340
	56062	412998,7670	1375884,9290
	56063	412997,4867	1375888,5400
	56064	412990,4400	1375898,9600
	56065	412990,4911	1375906,6440
	56066	412987,5459	1375911,6540
	56067	412984,5919	1375919,8170
	56068	412983,1828	1375928,3820
	56069	412983,3664	1375937,0610
	56070	412984,2424	1375941,4660
	56071	412975,7900	1375957,9100
	56072	412953,7900	1376011,7300
	56073	412953,1316	1376012,7000
	56074	412946,0224	1376015,8590
	56075	412939,1899	1376020,6350
	56076	412933,3928	1376026,6250
	56077	412928,8440	1376033,6110
	56078	412928,6636	1376034,0550
	56079	412910,2900	1376035,1600
	56080	412876,2300	1376025,4600
	56081	412845,2000	1376012,8500
	56082	412829,0200	1375993,8900
	56083	412822,3000	1375966,2200
	56084	412811,3000	1375942,1000
	56085	412795,3500	1375930,9500
	56086	412785,9300	1375918,0700
	56087	412783,8100	1375898,4000
	56088	412792,9900	1375890,6300
	56089	412799,5700	1375879,4900
	56090	412805,9200	1375848,6500

## Сведения о границах территориальной зоны природных ландшафтов (Р-3)

Сведения о характерных точках границ объекта	№ точки	Координаты	
		X	Y
	56091	412816,1400	1375810,8000
	56092	412825,5000	1375786,7400
	56093	412841,8100	1375765,0100
	56094	412865,5100	1375728,3500
	56095	412876,8800	1375697,6800
	56096	412874,6700	1375685,2000
	56097	412866,0600	1375656,6400
	56098	412874,8200	1375634,1800
	56099	412895,4400	1375621,1000
	56100	412938,5400	1375606,1300
	56101	412982,2200	1375578,6200
	56102	413006,7186	1375549,4920
	56103	413025,8800	1375526,7100
	56104	413055,6600	1375493,6500
	56105	413064,9500	1375467,7100
	56106	413059,8500	1375453,1500
	56107	413056,3040	1375450,4640
	56108	413056,5048	1375442,6440
	56109	413056,4461	1375425,7990
	56110	413059,9551	1375404,4190
	56111	413056,2135	1375402,0440
	56112	413055,4043	1375400,9680
	56113	413056,3700	1375394,7000
	56114	413052,4009	1375392,9390
	56115	413052,6345	1375389,8300
	56116	413052,8461	1375389,1090
	56117	413050,5470	1375392,1170
	56118	413035,9938	1375411,1570
	56119	413024,0974	1375426,7220
	56120	413022,4386	1375435,5790
	56121	413018,6156	1375437,4080
	56122	413001,7279	1375431,8580
	56123	412993,1639	1375420,3960
	56124	412993,1716	1375420,3390
	56125	412993,1701	1375420,3230
	56126	412995,1800	1375405,5100
	56127	412994,4237	1375398,9940
	56128	412997,4368	1375389,0270
	56129	412997,6563	1375388,4690
	56130	412985,4639	1375358,9290
	56131	412983,8017	1375356,7040
	56132	412973,4531	1375336,5220
	56133	412979,3559	1375329,1070

## Сведения о границах территориальной зоны природных ландшафтов (Р-3)

Сведения о характерных точках границ объекта	№ точки	Координаты	
		X	Y
	56134	412979,1552	1375313,2370
	56135	412979,1213	1375313,2810
	56136	412979,1797	1375318,3200
	56137	412970,1754	1375324,7800
	56138	412969,1847	1375325,4900
	56139	412969,8669	1375335,6820
	56140	412934,1055	1375350,1290
	56141	412957,5645	1375410,0360
	56142	412957,5741	1375410,0600
	56143	412957,5750	1375410,0630
	56144	412961,9688	1375426,4070
	56145	412961,9695	1375426,4080
	56146	412969,0122	1375426,8310
	56147	412970,4981	1375426,9200
	56148	412970,0276	1375438,2900
	56149	412969,1652	1375466,9680
	56150	412957,6439	1375468,3700
	56151	412960,5489	1375482,0690
	56152	412968,3593	1375498,0860
	56153	412968,3600	1375498,0900
	56154	413011,8800	1375503,6900
	56155	413002,2967	1375544,3950
	56156	413001,8281	1375546,3860
	56157	413001,8200	1375546,4200
	56158	412990,8769	1375553,5420
	56159	412967,4292	1375568,8030
	56160	412967,0800	1375569,0300
	56161	412893,9395	1375602,0450
	56162	412880,3105	1375608,1970
	56163	412868,0300	1375613,7400
	56164	412857,2100	1375644,5900
	56165	412849,4600	1375638,7800
	56166	412845,5469	1375634,7220
	56167	412834,6100	1375623,3800
	56168	412816,4079	1375604,3980
	56169	412816,3300	1375604,5200
	56170	412784,4800	1375594,9000
	56171	412784,6401	1375594,6050
	56172	412588,2700	1375558,9800
	56173	412585,4400	1375599,4700
	55985	412557,0600	1375702,2600
	56174	413214,2315	1377046,4406
	56175	413218,1592	1377044,4910

## Сведения о границах территориальной зоны природных ландшафтов (Р-3)

Сведения о характерных точках границ объекта	№ точки	Координаты	
		X	Y
	56176	413228,4839	1377039,3721
	56177	413218,1600	1377044,4900
	56174	413214,2315	1377046,4406
	56178	413250,3679	1376631,2831
	56179	413257,4466	1376642,8544
	56180	413257,4462	1376642,8530
	56178	413250,3679	1376631,2831
	56181	414122,8890	1370337,5810
	56182	414140,0730	1370354,7720
	56183	414151,0020	1370359,4550
	56184	414169,2222	1370360,4760
	56185	414172,4828	1370364,9500
	56186	414172,8744	1370369,7910
	56187	414195,1481	1370385,6140
	56188	414207,2676	1370384,4630
	56189	414221,3272	1370384,9000
	56190	414239,6052	1370389,7970
	56191	414251,9621	1370383,1500
	56192	414255,9830	1370374,3670
	56193	414268,0592	1370370,3090
	56194	414280,0919	1370363,3450
	56195	414294,8479	1370367,6480
	56196	414306,4348	1370373,6140
	56197	414323,7598	1370378,8480
	56198	414318,2061	1370370,5300
	56199	414313,6248	1370363,1670
	56200	414313,8140	1370354,4410
	56201	414325,6672	1370356,8490
	56202	414338,7350	1370355,0380
	56203	414357,4011	1370343,1280
	56204	414364,4453	1370344,3160
	56205	414385,3658	1370333,6640
	56206	414397,7083	1370326,0490
	56207	414432,4317	1370320,0380
	56208	414433,8391	1370328,7410
	56209	414437,4576	1370335,7950
	56210	414448,9963	1370338,5310
	56211	414448,0962	1370342,4210
	56212	414447,8588	1370347,9170
	56213	414452,3292	1370347,8510
	56214	414459,8674	1370339,3380
	56215	414472,9545	1370338,8190
	56216	414473,4486	1370329,1190

## Сведения о границах территориальной зоны природных ландшафтов (Р-3)

Сведения о характерных точках границ объекта	№ точки	Координаты	
		X	Y
	56217	414476,5164	1370320,6730
	56218	414511,4724	1370308,8430
	56219	414537,5887	1370303,9290
	56220	414559,4479	1370291,9720
	56221	414571,3794	1370278,2240
	56222	414575,3859	1370268,4710
	56223	414586,3788	1370256,0290
	56224	414600,0322	1370250,6560
	56225	414613,7724	1370251,0970
	56226	414634,0772	1370263,3950
	56227	414655,5099	1370265,6600
	56228	414670,1936	1370265,1180
	56229	414678,0608	1370257,2460
	56230	414687,7812	1370245,1460
	56231	414704,2554	1370236,1770
	56232	414714,4398	1370233,7630
	56233	414727,9281	1370238,7310
	56234	414735,1470	1370230,2230
	56235	414742,6997	1370222,6790
	56236	414756,7255	1370220,8540
	56237	414761,9562	1370207,5290
	56238	414765,2855	1370195,2020
	56239	414764,8554	1370187,7770
	56240	414766,6604	1370180,3180
	56241	414800,4608	1370155,2590
	56242	414813,1370	1370148,6070
	56243	414850,9005	1370110,8870
	56244	414856,6434	1370110,4790
	56245	414857,9833	1370114,6590
	56246	414854,5576	1370120,5260
	56247	414835,3637	1370139,8750
	56248	414849,4088	1370139,3430
	56249	414861,1174	1370132,0600
	56250	414863,1056	1370136,8760
	56251	414855,8722	1370144,4160
	56252	414846,0216	1370147,7940
	56253	414837,2013	1370156,0030
	56254	414832,1790	1370161,8940
	56255	414812,1730	1370169,6230
	56256	414796,3953	1370182,4600
	56257	414787,0327	1370197,1390
	56258	414786,2483	1370208,7820
	56259	414787,7135	1370221,3610

## Сведения о границах территориальной зоны природных ландшафтов (Р-3)

Сведения о характерных точках границ объекта	№ точки	Координаты	
		X	Y
	56260	414795,7880	1370227,3800
	56261	414805,6433	1370224,3250
	56262	414816,8579	1370226,7420
	56263	414825,8084	1370227,2550
	56264	414835,6204	1370221,2930
	56265	414853,0863	1370214,5700
	56266	414871,0065	1370216,8870
	56267	414889,7352	1370209,1770
	56268	414896,7009	1370208,6390
	56269	414910,4714	1370207,5750
	56270	414916,4564	1370201,9930
	56271	414919,7858	1370189,6650
	56272	414928,2771	1370180,8150
	56273	414938,8531	1370183,2420
	56274	414941,0100	1370199,3650
	56275	414950,7099	1370207,2970
	56276	414974,0199	1370206,9500
	56277	414979,9140	1370206,1010
	56278	414991,5485	1370204,4260
	56279	415005,1874	1370198,0840
	56280	415017,9359	1370196,2780
	56281	415034,2306	1370196,6810
	56282	415051,7062	1370190,6050
	56283	415074,8909	1370181,8580
	56284	415103,8955	1370177,8710
	56285	415122,4833	1370182,1180
	56286	415130,3408	1370173,6000
	56287	415144,6570	1370169,8320
	56288	415152,7389	1370169,9110
	56289	415157,7537	1370169,9600
	56290	415178,4080	1370162,8660
	56291	415200,9684	1370155,0990
	56292	415235,4894	1370135,5210
	56293	415269,0717	1370117,2490
	56294	415278,4728	1370105,1540
	56295	415296,4858	1370092,2840
	56296	415308,0450	1370074,9880
	56297	415312,4190	1370068,4600
	56298	415325,7965	1370065,9990
	56299	415350,7380	1370046,5640
	56300	415370,1981	1370023,6570
	56301	415383,4600	1370013,4430
	56302	415403,8383	1370009,2610



## Сведения о границах территориальной зоны природных ландшафтов (Р-3)

Сведения о характерных точках границ объекта	№ точки	Координаты	
		X	Y
	56303	415421,3428	1370005,1230
	56304	415436,1144	1369989,0710
	56305	415441,3741	1369977,6840
	56306	415448,1002	1369957,5510
	56307	415461,3813	1369948,6290
	56308	415478,0543	1369931,5790
	56309	415494,8238	1369920,9900
	56310	415495,5588	1369927,4410
	56311	415479,1424	1369940,2870
	56312	415470,0317	1369950,4390
	56313	415460,5968	1369960,2730
	56314	415455,0371	1369972,9570
	56315	415468,9858	1369965,9630
	56316	415490,8642	1369955,2980
	56317	415522,6319	1369943,8380
	56318	415542,0330	1369938,3790
	56319	415576,8588	1369917,8270
	56320	415596,7732	1369903,9600
	56321	415623,0691	1369889,6740
	56322	415646,7719	1369872,8430
	56323	415646,9495	1369880,8060
	56324	415640,6100	1369884,9400
	56325	415601,4500	1369914,9000
	56326	415555,2700	1369947,2700
	56327	415516,2900	1369967,8900
	56328	415483,4200	1369983,9000
	56329	415471,7113	1369994,7030
	56330	415468,8002	1369996,3370
	56331	415437,6423	1370005,8490
	56332	415422,6429	1370028,0440
	56333	415409,5016	1370046,3330
	56334	415384,9626	1370049,9310
	56335	415358,4245	1370069,3890
	56336	415322,6841	1370092,8630
	56337	415313,4770	1370096,5540
	56338	415297,0895	1370111,3380
	56339	415281,0165	1370125,7940
	56340	415255,4990	1370149,4380
	56341	415231,5106	1370168,5360
	56342	415201,7408	1370185,4580
	56343	415167,9588	1370200,5760
	56344	415165,8896	1370201,5020
	56345	415125,2342	1370216,6480

## Сведения о границах территориальной зоны природных ландшафтов (Р-3)

Сведения о характерных точках границ объекта	№ точки	Координаты	
		X	Y
	56346	415078,4106	1370225,1010
	56347	415047,7081	1370222,3280
	56348	415001,4219	1370223,9880
	56349	414984,3294	1370224,7870
	56350	414983,8986	1370245,5370
	56351	415029,0264	1370242,7310
	56352	415056,9682	1370227,7440
	56353	415072,4615	1370228,2360
	56354	415075,7057	1370235,5380
	56355	415133,7605	1370366,2050
	56356	415057,1258	1370392,9550
	56357	415082,7311	1370447,2090
	56358	415147,1200	1370456,6340
	56359	415170,4030	1370448,6900
	56360	415214,9520	1370442,0860
	56361	415256,1465	1370445,0090
	56362	415290,3959	1370453,4450
	56363	415306,4366	1370460,0540
	56364	415322,0190	1370466,5180
	56365	415351,0331	1370480,2970
	56366	415390,5358	1370499,0740
	56367	415424,1900	1370515,0730
	56368	415457,9612	1370531,1470
	56369	415519,9660	1370563,5170
	56370	415547,6250	1370576,5670
	56371	415580,9805	1370551,5450
	56372	415619,6300	1370522,5500
	56373	415622,1095	1370520,6910
	56374	415742,3914	1370430,4610
	56375	415752,5992	1370337,4510
	56376	415760,7565	1370230,3790
	56377	415762,9454	1370184,4930
	56378	415770,6010	1370098,4270
	56379	415776,8619	1370083,7270
	56380	415769,1650	1369836,7480
	56381	415782,5525	1369823,6030
	56382	415793,3254	1369824,7960
	56383	415812,5755	1369812,0230
	56384	415827,2647	1369788,4510
	56385	415830,4858	1369763,8120
	56386	415829,5539	1369739,2970
	56387	415839,1029	1369692,9880
	56388	415843,5722	1369653,6690

## Сведения о границах территориальной зоны природных ландшафтов (Р-3)

Сведения о характерных точках границ объекта	№ точки	Координаты	
		X	Y
	56389	415843,3014	1369629,1550
	56390	415848,5683	1369608,2990
	56391	415847,3395	1369570,1860
	56392	415850,9741	1369554,6930
	56393	415856,0907	1369502,7190
	56394	415867,9717	1369460,4680
	56395	415887,3423	1369418,4290
	56396	415913,4877	1369376,0190
	56397	415936,0898	1369343,2930
	56398	415965,4656	1369296,1770
	56399	415995,0636	1369270,8630
	56400	416015,1482	1369248,5200
	56401	416024,2986	1369229,5240
	56402	416030,3610	1369204,7440
	56403	416028,7436	1369185,3610
	56404	416019,5853	1369178,6200
	56405	416006,1267	1369177,0100
	56406	415994,5489	1369169,5970
	56407	415991,6019	1369160,7220
	56408	415998,9900	1369142,2700
	56409	415994,5710	1369109,4070
	56410	416000,3235	1369085,8400
	56411	416001,2957	1369068,0790
	56412	416017,1680	1369039,1330
	56413	416046,5426	1369006,4200
	56414	416070,7565	1368984,0510
	56415	416044,3684	1368939,8830
	56416	416042,9045	1368937,4330
	56417	416021,2155	1368963,1530
	56418	415986,8164	1368982,4760
	56419	415975,0461	1369012,2090
	56420	415955,1983	1369040,8410
	56421	415949,7755	1369060,6270
	56422	415932,3967	1369082,8930
	56423	415935,5000	1369086,5700
	56424	415935,1900	1369088,9110
	56425	415933,4400	1369102,1300
	56426	415921,5587	1369107,5180
	56427	415920,7600	1369107,8800
	56428	415919,5000	1369105,0300
	56429	415917,5409	1369101,9260
	56430	415897,9171	1369127,0690
	56431	415902,4213	1369133,6400

## Сведения о границах территориальной зоны природных ландшафтов (Р-3)

Сведения о характерных точках границ объекта	№ точки	Координаты	
		X	Y
	56432	415907,5000	1369141,0500
	56433	415896,9200	1369150,4200
	56434	415893,3993	1369145,9550
	56435	415890,9900	1369142,9000
	56436	415878,5802	1369158,4200
	56437	415890,3900	1369167,8900
	56438	415901,5900	1369155,8500
	56439	415906,5000	1369162,0700
	56440	415881,5000	1369189,8100
	56441	415866,5900	1369173,0400
	56442	415867,5700	1369172,1900
	56443	415865,3341	1369168,8140
	56444	415824,5317	1369221,0910
	56445	415824,9000	1369221,6600
	56446	415826,5900	1369225,5900
	56447	415817,5000	1369236,8800
	56448	415793,8800	1369265,8800
	56449	415791,9079	1369262,8880
	56450	415787,6973	1369268,2830
	56451	415789,3400	1369270,7900
	56452	415771,9700	1369289,4600
	56453	415771,6040	1369288,9020
	56454	415741,3438	1369327,6720
	56455	415737,0816	1369332,4280
	56456	415726,5739	1369346,1920
	56457	415674,9163	1369402,8510
	56458	415654,3800	1369420,4400
	56459	415635,1300	1369438,2000
	56460	415631,1500	1369440,9600
	56461	415619,7653	1369450,7240
	56462	415603,3400	1369464,8100
	56463	415592,8324	1369473,8210
	56464	415596,9700	1369479,4100
	56465	415578,1434	1369492,4380
	56466	415578,4500	1369492,8400
	56467	415560,4200	1369506,4100
	56468	415545,4700	1369486,8700
	56469	415534,4296	1369497,6760
	56470	415542,1583	1369541,9820
	56471	415530,7040	1369552,4020
	56472	415459,0152	1369612,8280
	56473	415431,5900	1369638,4200
	56474	415414,0600	1369654,9700

## Сведения о границах территориальной зоны природных ландшафтов (Р-3)

Сведения о характерных точках границ объекта	№ точки	Координаты	
		X	Y
	56475	415352,0397	1369711,6130
	56476	415308,9954	1369745,8620
	56477	415226,0332	1369808,3220
	56478	415187,5073	1369834,5180
	56479	415160,8811	1369834,8970
	56480	415163,3000	1369839,4800
	56481	415161,5600	1369840,9900
	56482	415156,8400	1369845,1000
	56483	415146,8200	1369853,8300
	56484	415144,6000	1369850,2600
	56485	415120,2400	1369864,3600
	56486	415109,9468	1369849,5990
	56487	415058,4740	1369894,4582
	56488	415063,4900	1369905,6900
	56489	415064,4900	1369909,2900
	56490	415046,4900	1369916,0900
	56491	415043,0777	1369907,8520
	56492	415042,2700	1369908,5800
	56493	415032,7185	1369916,9026
	56494	415032,7075	1369916,9140
	56495	415047,9000	1369934,9600
	56496	415039,7094	1369941,6240
	56497	415046,9748	1369956,2890
	56498	415046,9678	1369956,2950
	56499	415038,9556	1369963,4050
	56500	415013,2301	1369978,7510
	56501	414963,6816	1370007,8710
	56502	414911,6767	1370038,4350
	56503	414890,0314	1370050,9720
	56504	414865,4382	1370060,3460
	56505	414783,3000	1370098,2800
	56506	414760,1121	1370122,9870
	56507	414738,4823	1370134,3610
	56508	414741,7200	1370141,7400
	56509	414645,4500	1370185,5600
	56510	414626,9000	1370193,7300
	56511	414608,3700	1370200,9100
	56512	414580,1939	1370210,0982
	56513	414580,1900	1370210,1000
	56514	414575,7000	1370211,9000
	56515	414575,6985	1370211,8969
	56516	414537,3900	1370227,2280
	56517	414540,4883	1370240,4640

## Сведения о границах территориальной зоны природных ландшафтов (Р-3)

Сведения о характерных точках границ объекта	№ точки	Координаты	
		X	Y
	56518	414459,6165	1370274,1900
	56519	414455,6206	1370262,1890
	56520	414420,8279	1370273,5480
	56521	414389,5368	1370274,0140
	56522	414379,8486	1370294,9230
	56523	414328,2907	1370277,5240
	56524	414318,9227	1370273,8470
	56525	414310,7212	1370286,9460
	56526	414289,6226	1370315,6580
	56527	414283,4646	1370312,2390
	56528	414238,3946	1370381,7670
	56529	414210,5437	1370367,2210
	56530	414206,2128	1370363,4680
	56531	414165,2600	1370340,5680
	56532	414151,8368	1370341,3790
	56533	414137,0684	1370333,8890
	56534	414180,7317	1370251,9390
	56535	414205,0608	1370204,4000
	56536	414189,0827	1370197,6910
	56537	414194,7055	1370149,8970
	56538	414205,7100	1370122,6500
	56539	414211,6200	1370105,8800
	56540	414213,5000	1370102,3100
	56541	414213,5700	1370101,7600
	56542	414213,6623	1370101,8098
	56543	414223,1300	1370084,7200
	56544	414233,2000	1370067,0900
	56545	414243,5900	1370049,3900
	56546	414246,3494	1370045,1560
	56547	414233,8922	1370039,0820
	56548	414247,4500	1369992,7400
	56549	414259,0000	1369970,2500
	56550	414278,7100	1369919,4800
	56551	414285,7200	1369906,7800
	56552	414281,3100	1369895,7400
	56553	414325,5956	1369876,2150
	56554	414337,3100	1369871,0500
	56555	414354,3400	1369861,8900
	56556	414361,1200	1369853,1700
	56557	414344,1900	1369840,7300
	56558	414327,2280	1369851,3370
	56559	414289,6934	1369861,5900
	56560	414259,8706	1369874,9590

## Сведения о границах территориальной зоны природных ландшафтов (Р-3)

Сведения о характерных точках границ объекта	№ точки	Координаты	
		X	Y
	56561	414243,8374	1369870,6750
	56562	414218,4751	1369915,4780
	56563	414220,4681	1369920,6180
	56564	414213,7818	1369922,0100
	56565	414209,3788	1369926,6000
	56566	414207,5545	1369932,7660
	56567	414207,6654	1369940,1950
	56568	414213,8287	1369946,5650
	56569	414223,7034	1369944,8020
	56570	414230,1347	1369935,6210
	56571	414235,6783	1369933,9620
	56572	414230,7380	1369945,3440
	56573	414226,4266	1369956,0700
	56574	414230,6789	1369962,7920
	56575	414226,7014	1369974,4830
	56576	414222,3273	1369981,0100
	56577	414215,0917	1369984,8730
	56578	414208,8763	1369999,9510
	56579	414209,3451	1370009,9600
	56580	414213,2829	1370017,0090
	56581	414211,9128	1370032,2150
	56582	414210,6055	1370051,6210
	56583	414214,9590	1370065,1260
	56584	414204,4312	1370065,9290
	56585	414198,4606	1370072,4800
	56586	414196,0844	1370084,4710
	56587	414197,2352	1370097,3770
	56588	414191,6514	1370108,4460
	56589	414187,1509	1370127,8990
	56590	414178,0197	1370158,0840
	56591	414173,2191	1370178,8340
	56592	414172,5503	1370198,2300
	56593	414174,5915	1370206,6000
	56594	414180,3729	1370208,7750
	56595	414182,3756	1370214,5610
	56596	414175,2000	1370225,9770
	56597	414172,5527	1370241,2020
	56598	414167,0605	1370258,4080
	56599	414156,7448	1370273,4250
	56600	414146,5352	1370295,5480
	56601	414145,3398	1370301,0580
	56602	414125,6472	1370329,7850
	56181	414122,8890	1370337,5810

## Сведения о границах территориальной зоны природных ландшафтов (Р-3)

Сведения о характерных точках границ объекта	№ точки	Координаты	
		X	Y
	56603	414365,4100	1369812,8800
	56604	414382,7491	1369825,6280
	56605	414394,9052	1369810,1120
	56606	414408,5659	1369790,8340
	56607	414413,8581	1369803,0320
	56608	414424,2111	1369811,9250
	56609	414426,2716	1369821,5870
	56610	414418,8876	1369840,4370
	56611	414405,1462	1369861,3200
	56612	414412,2386	1369865,7380
	56613	414421,8400	1369867,4000
	56614	414437,1000	1369853,4400
	56615	414446,6800	1369836,2200
	56616	414456,7318	1369817,5640
	56617	414437,2500	1369806,5000
	56618	414446,9000	1369790,0300
	56619	414451,1998	1369779,8580
	56620	414463,6833	1369760,2860
	56621	414477,3600	1369742,1000
	56622	414488,4500	1369720,0300
	56623	414496,1700	1369704,6900
	56624	414512,9042	1369674,1460
	56625	414502,5192	1369666,0080
	56626	414487,2306	1369668,8200
	56627	414467,7609	1369691,0820
	56628	414456,8877	1369684,4850
	56629	414590,2902	1369455,9480
	56630	414616,3912	1369391,5160
	56631	414623,0892	1369369,7370
	56632	414650,5740	1369247,1880
	56633	414670,9823	1369115,3370
	56634	414671,9143	1369100,3540
	56635	414608,9203	1369069,3830
	56636	414605,2966	1369079,1480
	56637	414606,1832	1369079,4820
	56638	414620,5095	1369100,2420
	56639	414628,3733	1369118,4400
	56640	414627,7055	1369143,2470
	56641	414628,2681	1369180,9500
	56642	414616,9655	1369268,1440
	56643	414588,3481	1369371,1920
	56644	414576,9962	1369405,0800
	56645	414545,9503	1369483,6170



## Сведения о границах территориальной зоны природных ландшафтов (Р-3)

Сведения о характерных точках границ объекта	№ точки	Координаты	
		X	Y
	56646	414519,4146	1369546,0480
	56647	414499,7873	1369580,2830
	56648	414471,2504	1369638,7250
	56649	414439,7522	1369686,8160
	56650	414418,6268	1369726,5490
	56651	414388,0954	1369778,0550
	56603	414365,4100	1369812,8800
	56652	414518,7272	1368647,2910
	56653	414536,7200	1368691,0000
	56654	414575,1600	1368784,3800
	56655	414575,8214	1368785,4978
	56656	414575,7800	1368785,5300
	56657	414576,8176	1368787,1817
	56658	414614,3100	1368850,5500
	56659	414613,4600	1368864,5400
	56660	414623,0100	1368867,4400
	56661	414632,1900	1368886,9100
	56662	414641,2300	1368906,1000
	56663	414645,7957	1368904,7460
	56664	414642,0145	1368889,7960
	56665	414684,0500	1368882,3400
	56666	414716,4700	1368877,3600
	56667	414746,4500	1368873,2600
	56668	414775,2100	1368867,9100
	56669	414797,7300	1368864,7900
	56670	414818,6600	1368861,6300
	56671	414844,4825	1368857,7920
	56672	414844,4826	1368857,7924
	56673	414852,6437	1368907,2440
	56674	414835,8100	1368918,7600
	56675	414836,6200	1368938,2600
	56676	414839,1300	1368960,4100
	56677	414839,2400	1368998,6600
	56678	414842,6803	1369050,5410
	56679	414844,3541	1369085,9740
	56680	414837,9977	1369120,4210
	56681	414834,0906	1369124,6010
	56682	414819,5848	1369216,5740
	56683	414819,2689	1369218,6750
	56684	414819,4800	1369218,8100
	56685	414818,9600	1369229,8700
	56686	414817,8400	1369239,0300
	56687	414816,2565	1369238,7000

## Сведения о границах территориальной зоны природных ландшафтов (Р-3)

Сведения о характерных точках границ объекта	№ точки	Координаты	
		X	Y
	56688	414816,1708	1369239,2700
	56689	414817,7200	1369240,1700
	56690	414814,5800	1369258,7800
	56691	414814,4299	1369258,7500
	56692	414812,8844	1369261,1180
	56693	414811,5288	1369270,1300
	56694	414792,1933	1369355,6100
	56695	414774,7420	1369413,8870
	56696	414704,1569	1369566,5830
	56697	414710,5097	1369570,2670
	56698	414700,8500	1369587,9680
	56699	414706,4339	1369591,2820
	56700	414698,4632	1369608,3480
	56701	414677,6252	1369643,9270
	56702	414679,1100	1369644,7400
	56703	414669,9300	1369662,4100
	56704	414667,5682	1369661,0990
	56705	414657,5210	1369678,2530
	56706	414631,3421	1369709,2550
	56707	414623,0592	1369721,6680
	56708	414667,0440	1369779,1670
	56709	414702,1564	1369799,6940
	56710	414699,8129	1369802,3500
	56711	414693,9200	1369809,0300
	56712	414698,2700	1369818,0300
	56713	414698,7300	1369819,0100
	56714	414719,6800	1369863,2200
	56715	414727,6700	1369859,5800
	56716	414722,9000	1369849,9900
	56717	414745,2100	1369838,7000
	56718	414749,3100	1369846,6300
	56719	414750,5500	1369849,1600
	56720	414758,7000	1369845,4400
	56721	414762,3900	1369843,7700
	56722	414793,0700	1369829,7900
	56723	414794,4100	1369819,7400
	56724	414791,1600	1369814,2500
	56725	414790,4300	1369812,9000
	56726	414790,0700	1369811,9900
	56727	414789,9000	1369807,8900
	56728	414790,6800	1369805,8300
	56729	414792,4300	1369802,2800
	56730	414793,1000	1369801,2300

## Сведения о границах территориальной зоны природных ландшафтов (Р-3)

Сведения о характерных точках границ объекта	№ точки	Координаты	
		X	Y
	56731	414794,2400	1369799,6400
	56732	414796,1800	1369796,4500
	56733	414789,0800	1369777,5400
	56734	414785,2463	1369767,3270
	56735	414781,5500	1369757,4800
	56736	414778,7606	1369750,0530
	56737	414824,7383	1369693,7490
	56738	414853,8700	1369677,6000
	56739	414849,1300	1369670,7400
	56740	414854,6800	1369666,7000
	56741	414855,0200	1369665,0600
	56742	414857,3400	1369653,8400
	56743	414846,6900	1369639,9300
	56744	414846,8058	1369639,7940
	56745	414846,5000	1369639,7100
	56746	414857,6900	1369626,7100
	56747	414858,7400	1369625,4900
	56748	414874,5000	1369648,1300
	56749	414874,2279	1369648,3150
	56750	414875,5000	1369650,1400
	56751	414880,5200	1369657,3800
	56752	414886,5500	1369666,2200
	56753	414896,0100	1369680,1300
	56754	414895,7500	1369679,3100
	56755	414916,3200	1369665,5300
	56756	414925,3013	1369665,5590
	56757	414943,9971	1369652,2050
	56758	414943,7200	1369651,8000
	56759	414953,3585	1369645,5184
	56760	414966,6928	1369635,9940
	56761	414967,1621	1369634,1680
	56762	415014,2171	1369604,0790
	56763	415012,5274	1369601,6830
	56764	415013,5286	1369601,0019
	56765	415012,9500	1369600,1400
	56766	415034,0688	1369585,5608
	56767	415033,3200	1369584,5200
	56768	415030,3000	1369580,3000
	56769	415046,9100	1369570,0700
	56770	415082,1800	1369547,8500
	56771	415103,7071	1369533,7110
	56772	415099,4600	1369527,2700
	56773	415098,4700	1369523,9700

## Сведения о границах территориальной зоны природных ландшафтов (Р-3)

Сведения о характерных точках границ объекта	№ точки	Координаты	
		X	Y
	56774	415099,4623	1369523,3280
	56775	415100,6097	1369516,7430
	56776	415102,6142	1369513,7360
	56777	415108,0100	1369510,5000
	56778	415106,3119	1369508,1880
	56779	415106,9413	1369507,2440
	56780	415168,5690	1369463,0490
	56781	415165,1500	1369458,0100
	56782	415166,3400	1369456,9900
	56783	415189,0300	1369448,3000
	56784	415189,1200	1369448,0200
	56785	415208,8300	1369433,8000
	56786	415209,6600	1369435,1000
	56787	415220,8802	1369426,2990
	56788	415228,8600	1369420,0400
	56789	415227,2600	1369417,6900
	56790	415261,1900	1369392,7800
	56791	415267,3331	1369388,9010
	56792	415273,9700	1369384,7100
	56793	415270,2200	1369378,9700
	56794	415272,6200	1369377,3300
	56795	415259,7200	1369357,7600
	56796	415276,1200	1369343,9700
	56797	415286,2500	1369354,7300
	56798	415286,2500	1369354,7800
	56799	415308,2500	1369342,6900
	56800	415308,9453	1369343,7860
	56801	415309,1700	1369344,1400
	56802	415312,9400	1369341,6200
	56803	415313,7100	1369341,2000
	56804	415318,7105	1369338,4760
	56805	415335,8300	1369329,1500
	56806	415345,9700	1369323,6300
	56807	415348,9149	1369322,0250
	56808	415364,0800	1369313,7600
	56809	415354,9800	1369298,9500
	56810	415354,1800	1369295,8400
	56811	415364,6059	1369289,2450
	56812	415364,8591	1369289,1050
	56813	415369,8300	1369285,9400
	56814	415365,7000	1369279,7500
	56815	415357,1400	1369265,8200
	56816	415375,9158	1369253,6660

## Сведения о границах территориальной зоны природных ландшафтов (Р-3)

Сведения о характерных точках границ объекта	№ точки	Координаты	
		X	Y
	56817	415376,9600	1369252,9900
	56818	415379,3100	1369251,2700
	56819	415379,2675	1369251,2150
	56820	415380,6466	1369250,2070
	56821	415380,1969	1369249,5100
	56822	415374,8000	1369241,9800
	56823	415375,1827	1369241,7330
	56824	415364,3364	1369224,9120
	56825	415363,1592	1369225,6890
	56826	415355,9900	1369214,7200
	56827	415355,4800	1369213,8800
	56828	415351,9200	1369209,2400
	56829	415347,3163	1369202,9570
	56830	415342,8930	1369196,1510
	56831	415343,0098	1369188,6310
	56832	415347,2501	1369185,5490
	56833	415347,3300	1369185,6600
	56834	415381,4900	1369162,3600
	56835	415389,0900	1369157,6200
	56836	415429,6500	1369130,1500
	56837	415434,6900	1369125,5900
	56838	415455,7500	1369110,9400
	56839	415458,9400	1369109,0400
	56840	415460,6583	1369103,1280
	56841	415461,9800	1369098,5800
	56842	415472,5200	1369092,2700
	56843	415473,5236	1369093,8700
	56844	415527,6342	1369066,1030
	56845	415573,7520	1369036,1020
	56846	415649,3908	1368989,3240
	56847	415809,5192	1368885,2540
	56848	415907,0573	1368827,6150
	56849	415923,4082	1368787,6760
	56850	415935,5000	1368778,8150
	56851	415356,8570	1368494,1300
	56852	415319,7041	1368510,5650
	56853	415279,5732	1368518,6620
	56854	415245,6430	1368529,4090
	56855	415209,0171	1368541,0130
	56856	415167,4826	1368562,6300
	56857	415144,3904	1368574,6480
	56858	415112,6027	1368606,1820
	56859	415068,4420	1368623,1230

## Сведения о границах территориальной зоны природных ландшафтов (Р-3)

Сведения о характерных точках границ объекта	№ точки	Координаты	
		X	Y
	56860	414967,1513	1368654,6100
	56861	414919,7589	1368660,2900
	56862	414883,1275	1368654,9010
	56863	414864,2948	1368626,3410
	56864	414835,9734	1368613,6720
	56865	414656,3017	1368618,6160
	56652	414518,7272	1368647,2910
	56866	414830,2500	1369482,8000
	56867	414835,3900	1369466,9000
	56868	414837,9115	1369467,8850
	56869	414851,6900	1369424,8000
	56870	414868,4700	1369388,0900
	56871	414870,2900	1369382,5300
	56872	414882,1800	1369345,2400
	56873	414889,2800	1369312,6300
	56874	414889,2700	1369310,9500
	56875	414889,2700	1369308,4700
	56876	414889,2900	1369295,6900
	56877	414889,8300	1369289,7000
	56878	414891,7900	1369280,5200
	56879	414905,6300	1369240,0300
	56880	414907,6400	1369230,3800
	56881	414907,9700	1369225,3900
	56882	414909,0600	1369209,4700
	56883	414906,7600	1369184,9100
	56884	414904,0364	1369155,4970
	56885	414907,2801	1369116,0310
	56886	414918,8646	1369079,0250
	56887	414914,7437	1369059,7000
	56888	414909,1623	1369028,1200
	56889	414911,0131	1368980,9190
	56890	414918,9104	1368953,6610
	56891	414932,5072	1368923,0870
	56892	414926,3451	1368895,3920
	56893	414924,8714	1368867,2660
	56894	414931,5348	1368839,0750
	56895	414932,6900	1368778,0100
	56896	414933,4800	1368761,6000
	56897	414934,1378	1368759,4090
	56898	414934,2180	1368756,9570
	56899	414936,5210	1368746,7220
	56900	414936,5200	1368746,7000
	56901	414936,5313	1368746,6760

## Сведения о границах территориальной зоны природных ландшафтов (Р-3)

Сведения о характерных точках границ объекта	№ точки	Координаты	
		X	Y
	56902	414937,1961	1368743,7220
	56903	414948,4742	1368730,1180
	56904	414973,2282	1368719,2450
	56905	415132,1814	1368665,3310
	56906	415181,0735	1368651,4100
	56907	415196,2372	1368652,6500
	56908	415214,2676	1368708,1090
	56909	415230,0391	1368767,6340
	56910	415257,9812	1368838,3330
	56911	415283,4591	1368914,1670
	56912	415289,3903	1368931,7310
	56913	415365,6213	1368995,8380
	56914	415382,8279	1369013,5230
	56915	415424,6070	1369057,2620
	56916	415454,3954	1369083,7960
	56917	415448,8435	1369086,9310
	56918	415447,4100	1369085,6600
	56919	415442,9400	1369088,8100
	56920	415436,1300	1369091,6900
	56921	415396,4600	1369112,4500
	56922	415355,9400	1369134,8400
	56923	415352,1300	1369136,9400
	56924	415340,9700	1369139,7200
	56925	415328,5700	1369144,6700
	56926	415290,6000	1369151,5500
	56927	415122,3800	1369168,7000
	56928	415111,7500	1369169,7200
	56929	415099,2200	1369171,5000
	56930	415098,8100	1369170,3200
	56931	415081,8400	1369172,6500
	56932	415081,8900	1369172,7800
	56933	415058,8800	1369175,4400
	56934	415040,1400	1369178,0600
	56935	415020,3100	1369183,2600
	56936	415001,7500	1369188,8100
	56937	414983,5000	1369197,6000
	56938	414975,9400	1369203,5900
	56939	414970,3800	1369206,9100
	56940	414954,5000	1369219,0600
	56941	414949,8500	1369223,6500
	56942	414949,1700	1369224,3300
	56943	414943,6900	1369229,7300
	56944	414956,7200	1369235,6200

## Сведения о границах территориальной зоны природных ландшафтов (Р-3)

Сведения о характерных точках границ объекта	№ точки	Координаты	
		X	Y
	56945	414970,8900	1369218,3100
	56946	414974,4700	1369216,7900
	56947	414992,9400	1369208,0900
	56948	414997,3800	1369218,1600
	56949	414977,9000	1369225,0000
	56950	414974,7500	1369227,1200
	56951	414967,9800	1369240,4300
	56952	414955,6400	1369264,4900
	56953	414961,2000	1369267,9700
	56954	414977,1500	1369275,6600
	56955	414977,5700	1369274,8600
	56956	414980,9000	1369276,5800
	56957	414999,3600	1369285,8000
	56958	415004,3700	1369275,8200
	56959	415015,2500	1369272,4100
	56960	415026,7200	1369278,2000
	56961	415023,9600	1369283,7500
	56962	415042,6800	1369293,6700
	56963	415066,9100	1369305,4900
	56964	415067,1400	1369305,6300
	56965	415070,8300	1369298,5900
	56966	415088,6400	1369304,4400
	56967	415088,9100	1369304,1900
	56968	415090,5600	1369305,0200
	56969	415092,4100	1369300,8800
	56970	415096,3500	1369303,5600
	56971	415097,1500	1369301,9100
	56972	415109,8700	1369308,6400
	56973	415110,8100	1369306,3100
	56974	415112,8300	1369303,2800
	56975	415125,5800	1369270,8900
	56976	415171,4300	1369293,3900
	56977	415154,8700	1369326,5300
	56978	415141,4600	1369354,3600
	56979	415140,1700	1369356,9300
	56980	415127,2700	1369382,0800
	56981	415122,1100	1369388,9000
	56982	415113,3200	1369403,2400
	56983	415102,5500	1369415,3300
	56984	415080,8500	1369444,9800
	56985	415072,5700	1369458,7000
	56986	415063,6000	1369467,9500
	56987	415051,5900	1369476,1600



## Сведения о границах территориальной зоны природных ландшафтов (Р-3)

Сведения о характерных точках границ объекта	№ точки	Координаты	
		X	Y
	56988	415036,7300	1369481,6300
	56989	415037,9900	1369479,1400
	56990	415037,6300	1369479,3800
	56991	415025,5300	1369482,7700
	56992	415017,4300	1369472,0700
	56993	415021,8200	1369463,1200
	56994	415001,5700	1369457,3300
	56995	415002,7600	1369453,5000
	56996	415001,9600	1369453,2500
	56997	414984,0000	1369444,4200
	56998	414980,5200	1369449,9000
	56999	414948,5200	1369433,5700
	57000	414923,3700	1369423,6900
	57001	414919,9400	1369431,0900
	57002	414898,9400	1369420,7000
	57003	414890,4800	1369415,3700
	57004	414872,1800	1369443,4100
	57005	414868,0900	1369429,8200
	57006	414854,4300	1369474,3400
	57007	414873,0800	1369481,3900
	57008	414864,7000	1369500,3200
	56866	414830,2500	1369482,8000
	57009	415263,2400	1368610,8100
	57010	415334,9200	1368585,2700
	57011	415337,7400	1368591,7600
	57012	415265,5000	1368618,0700
	57009	415263,2400	1368610,8100
	57013	415266,6800	1368621,8900
	57014	415339,3400	1368595,4300
	57015	415342,3800	1368602,4100
	57016	415268,9300	1368629,1500
	57013	415266,6800	1368621,8900
	57017	415653,1875	1371089,5950
	57018	415654,8617	1371415,9070
	57019	415662,6532	1371450,4280
	57020	415669,6560	1371486,7290
	57021	415673,5763	1371492,7960
	57022	415677,9500	1371496,9430
	57023	415685,2456	1371509,0210
	57024	415693,9193	1371539,5940
	57025	415702,1267	1371588,1170
	57026	415714,3920	1371656,0810
	57027	415728,1578	1371724,7390

## Сведения о границах территориальной зоны природных ландшафтов (Р-3)

Сведения о характерных точках границ объекта	№ точки	Координаты	
		X	Y
	57028	415735,7073	1371780,0440
	57029	415747,0763	1371839,7570
	57030	415753,7950	1371888,3210
	57031	415761,1877	1371932,3800
	57032	415776,2754	1371989,0770
	57033	415777,3960	1372015,2460
	57034	415789,6613	1372084,6860
	57035	415806,5318	1372159,3140
	57036	415825,3967	1372269,0720
	57037	415836,7218	1372328,0550
	57038	415846,6120	1372388,5420
	57039	415861,0437	1372451,9470
	57040	415873,3506	1372522,9090
	57041	415875,6073	1372542,3780
	57042	415878,6714	1372568,8130
	57043	415875,3171	1372591,8260
	57044	415928,3254	1372617,5070
	57045	415992,1895	1372651,2170
	57046	416001,8501	1372668,1580
	57047	416028,3131	1372698,4510
	57048	416034,8393	1372710,1170
	57049	416042,2810	1372723,4030
	57050	416042,8602	1372724,2820
	57051	416056,3180	1372745,2150
	57052	416057,2191	1372746,6140
	57053	416076,6282	1372746,2400
	57054	416076,6493	1372741,2830
	57055	416083,7626	1372715,2680
	57056	416094,4213	1372700,4980
	57057	416103,9538	1372687,2680
	57058	416141,4739	1372690,6150
	57059	416201,7294	1372694,5670
	57060	416374,6045	1372702,4040
	57061	416469,1127	1372710,3900
	57062	416570,3250	1372718,9560
	57063	417164,8102	1372763,3420
	57064	417461,5405	1372787,1680
	57065	417609,0209	1372798,6360
	57066	417648,0941	1372796,8730
	57067	417670,1520	1372794,7050
	57068	417687,7584	1372788,5420
	57069	417735,8551	1372772,5460
	57070	417758,6680	1372761,9910

## Сведения о границах территориальной зоны природных ландшафтов (Р-3)

Сведения о характерных точках границ объекта	№ точки	Координаты	
		X	Y
	57071	417801,3720	1372739,8590
	57072	417914,8999	1372669,2800
	57073	417959,0045	1372641,4020
	57074	418200,0512	1372485,4480
	57075	418246,8738	1372455,0500
	57076	418252,0774	1372451,6760
	57077	418446,5753	1372325,4240
	57078	418697,8453	1372165,3960
	57079	418841,8231	1372078,1280
	57080	418885,5505	1372057,0130
	57081	418953,2140	1372033,8540
	57082	418993,8241	1372025,5610
	57083	419028,7441	1372026,5870
	57084	419097,2470	1372029,5920
	57085	419248,9423	1372034,5610
	57086	419434,4399	1372038,3860
	57087	419440,9973	1372038,6610
	57088	419531,6278	1372042,4920
	57089	419558,7591	1372043,6360
	57090	419651,2367	1372041,0770
	57091	419653,3975	1372040,8370
	57092	419691,8218	1372036,4760
	57093	419763,6161	1372028,3340
	57094	419796,3315	1372024,5200
	57095	419834,9164	1372018,1840
	57096	419924,0331	1372016,2120
	57097	420010,9632	1372016,9150
	57098	420167,4610	1372040,3620
	57099	420176,6730	1372041,7180
	57100	420190,8841	1372043,8200
	57101	420205,9295	1372046,0630
	57102	420231,6783	1372050,2790
	57103	420340,0098	1372068,1570
	57104	420379,3008	1372072,7480
	57105	420436,1293	1372075,0640
	57106	420585,0927	1372081,1540
	57107	420692,5432	1372084,5600
	57108	420723,7286	1372089,0160
	57109	420806,5708	1372088,8350
	57110	421122,2708	1372097,3110
	57111	421546,1956	1372109,1370
	57112	421587,5771	1372110,6390
	57113	421678,3855	1372113,9330

## Сведения о границах территориальной зоны природных ландшафтов (Р-3)

Сведения о характерных точках границ объекта	№ точки	Координаты	
		X	Y
	57114	421743,0934	1372170,6090
	57115	421801,3717	1372221,6300
	57116	421822,3965	1372240,0480
	57117	421838,5814	1372257,2610
	57118	421857,3479	1372279,6470
	57119	421883,6958	1372318,3830
	57120	421916,0873	1372371,3610
	57121	421958,0331	1372446,2160
	57122	421964,3679	1372457,5160
	57123	421982,6065	1372490,0380
	57124	421999,2254	1372519,7150
	57125	422005,5806	1372532,6530
	57126	422015,4793	1372552,8140
	57127	422024,4666	1372574,5040
	57128	422037,9650	1372610,6230
	57129	422048,8062	1372651,3890
	57130	422056,4132	1372699,7570
	57131	422076,8240	1372929,9400
	57132	422078,3733	1372939,5150
	57133	422081,9682	1372946,1110
	57134	422066,4113	1372953,8950
	57135	422100,0280	1373015,5850
	57136	422100,0282	1373015,5860
	57137	422100,0310	1373015,5840
	57138	422100,0298	1373015,5900
	57139	422100,0299	1373015,5900
	57140	422107,6674	1373034,8850
	57141	422109,6686	1373038,4030
	57142	422109,6703	1373038,4060
	57143	422109,6707	1373038,4050
	57144	422109,6703	1373038,4050
	57145	422115,2576	1373034,1310
	57146	422115,9094	1373033,6310
	57147	422116,2267	1373033,3870
	57148	422118,9663	1373031,2970
	57149	422134,6298	1373019,3480
	57150	422134,6307	1373019,3500
	57151	422134,6308	1373019,3500
	57152	422134,7036	1373019,5370
	57153	422135,4961	1373021,5650
	57154	422136,2624	1373022,7840
	57155	422139,7581	1373028,2850
	57156	422141,4556	1373030,9790

## Сведения о границах территориальной зоны природных ландшафтов (Р-3)

Сведения о характерных точках границ объекта	№ точки	Координаты	
		X	Y
	57157	422144,5807	1373035,9060
	57158	422145,3717	1373037,3030
	57159	422147,3963	1373040,8640
	57160	422149,6918	1373045,2290
	57161	422160,9652	1373066,7650
	57162	422163,4196	1373071,7180
	57163	422165,8210	1373076,5780
	57164	422166,6353	1373078,2240
	57165	422167,3383	1373079,6460
	57166	422169,0815	1373083,1670
	57167	422169,9065	1373084,8350
	57168	422170,3994	1373085,8290
	57169	422171,0364	1373087,1090
	57170	422172,5368	1373090,1170
	57171	422175,5141	1373096,1330
	57172	422184,8027	1373113,3490
	57173	422195,4994	1373131,6920
	57174	422200,7858	1373140,7650
	57175	422210,3754	1373157,3750
	57176	422215,1493	1373165,6170
	57177	422230,4511	1373192,4220
	57178	422236,3263	1373202,7480
	57179	422242,2014	1373213,0720
	57180	422242,5985	1373213,7660
	57181	422242,7970	1373214,1130
	57182	422245,5415	1373218,9350
	57183	422247,7469	1373222,6790
	57184	422250,1675	1373226,7860
	57185	422274,3548	1373258,4710
	57186	422275,2518	1373259,5980
	57187	422278,8513	1373256,9590
	57188	422280,4834	1373256,2190
	57189	422284,0548	1373253,5860
	57190	422287,8933	1373250,7570
	57191	422296,7845	1373262,1170
	57192	422297,0753	1373266,9240
	57193	422302,8821	1373268,5790
	57194	422305,1952	1373270,6330
	57195	422308,2121	1373271,2600
	57196	422310,0693	1373271,6510
	57197	422312,5485	1373272,1660
	57198	422314,7500	1373272,1730
	57199	422316,1014	1373271,7110

## Сведения о границах территориальной зоны природных ландшафтов (Р-3)

Сведения о характерных точках границ объекта	№ точки	Координаты	
		X	Y
	57200	422320,2521	1373276,3990
	57201	422321,8333	1373277,8690
	57202	422334,4413	1373289,5010
	57203	422338,3682	1373294,0720
	57204	422354,4290	1373307,8650
	57205	422364,3133	1373318,0090
	57206	422382,6777	1373340,8620
	57207	422386,5144	1373345,5550
	57208	422393,4694	1373350,4230
	57209	422412,4216	1373363,7320
	57210	422432,8863	1373378,3280
	57211	422443,7399	1373387,8880
	57212	422445,1226	1373389,5250
	57213	422448,5107	1373385,9980
	57214	422491,8617	1373386,1810
	57215	422492,4221	1373386,2850
	57216	422519,2725	1373391,2430
	57217	422546,2917	1373440,4510
	57218	422569,5892	1373482,8800
	57219	422638,0344	1373610,3840
	57220	422636,2780	1373611,1870
	57221	422647,2390	1373633,7770
	57222	422652,3780	1373641,2310
	57223	422651,5750	1373641,6870
	57224	422654,2324	1373640,2080
	57225	422662,2339	1373654,9510
	57226	422687,4311	1373640,3620
	57227	422738,5828	1373613,0040
	57228	422749,6895	1373606,8890
	57229	422751,5785	1373605,8490
	57230	422751,5793	1373605,8500
	57231	422751,5800	1373605,8500
	57232	422749,6373	1373603,2280
	57233	422792,6989	1373573,2120
	57234	422870,7593	1373522,0360
	57235	422958,9442	1373463,8680
	57236	422960,9151	1373467,2120
	57237	422995,5124	1373446,7900
	57238	422994,0155	1373443,4440
	57239	423032,6277	1373422,7890
	57240	423028,8237	1373411,8280
	57241	423097,4344	1373360,2340
	57242	423106,0924	1373375,7140

## Сведения о границах территориальной зоны природных ландшафтов (Р-3)

Сведения о характерных точках границ объекта	№ точки	Координаты	
		X	Y
	57243	423106,0954	1373375,7140
	57244	423121,0174	1373366,7680
	57245	423140,4392	1373355,1280
	57246	423140,7469	1373355,7110
	57247	423143,8084	1373361,5120
	57248	423144,0373	1373361,3840
	57249	423144,2319	1373361,7530
	57250	423203,9235	1373328,4850
	57251	423187,7997	1373292,3440
	57252	423210,4834	1373279,7470
	57253	423192,9519	1373234,8830
	57254	423183,9856	1373116,8710
	57255	423187,6954	1373114,9620
	57256	423187,6579	1373114,6540
	57257	423240,9781	1373087,5420
	57258	423260,3239	1373077,5860
	57259	423270,3284	1373177,5590
	57260	423284,1211	1373140,9620
	57261	423302,3156	1373138,5810
	57262	423306,1306	1373123,4070
	57263	423317,2821	1373111,5060
	57264	423320,5493	1373110,6480
	57265	423346,6800	1373171,4700
	57266	423347,0271	1373171,4670
	57267	423439,7400	1373170,6400
	57268	423455,9766	1373099,4500
	57269	423456,7536	1373098,4300
	57270	423462,6333	1373090,7130
	57271	423484,6287	1373075,0360
	57272	423493,4196	1373073,1410
	57273	423493,4260	1373073,1230
	57274	423493,4564	1373073,1330
	57275	423503,0937	1373071,0550
	57276	423517,3807	1373070,8420
	57277	423517,4392	1373070,8260
	57278	423517,5537	1373070,7950
	57279	423586,3819	1373098,5620
	57280	423586,3792	1373098,5640
	57281	423605,7094	1373106,3620
	57282	423630,8430	1373092,4250
	57283	423631,0528	1373092,8360
	57284	423666,9083	1373072,9560
	57285	423678,1534	1373092,9580

## Сведения о границах территориальной зоны природных ландшафтов (Р-3)

Сведения о характерных точках границ объекта	№ точки	Координаты	
		X	Y
	57286	423699,4534	1373081,0090
	57287	423699,4594	1373081,0210
	57288	423700,2604	1373082,4370
	57289	423702,2734	1373085,9290
	57290	423702,8914	1373087,0120
	57291	423723,9034	1373075,5340
	57292	423743,5414	1373064,5990
	57293	423745,2694	1373063,6330
	57294	423744,4624	1373062,3580
	57295	423741,5524	1373057,7470
	57296	423738,0034	1373051,1260
	57297	423735,8734	1373047,7420
	57298	423729,5554	1373037,6860
	57299	423778,7328	1373010,4150
	57300	423782,4964	1373008,3280
	57301	423787,3594	1373018,1470
	57302	423797,9374	1373037,2840
	57303	423809,2564	1373030,9930
	57304	423792,9334	1373002,5440
	57305	423810,7142	1372992,6810
	57306	423820,7591	1372987,1110
	57307	423835,3024	1373016,5090
	57308	423844,7734	1373011,5170
	57309	423829,7738	1372982,1120
	57310	423841,2141	1372975,7680
	57311	423870,0844	1372959,7610
	57312	423882,4744	1372986,9500
	57313	423898,6894	1372977,8900
	57314	423887,0464	1372952,9060
	57315	423885,9604	1372950,9560
	57316	423896,2849	1372945,2300
	57317	423899,4455	1372943,4770
	57318	423902,2084	1372948,9310
	57319	423906,5404	1372959,6680
	57320	423912,6334	1372973,1380
	57321	423922,5784	1372967,3360
	57322	423914,9554	1372949,9060
	57323	423924,3994	1372945,3880
	57324	423925,5904	1372947,9500
	57325	423935,0194	1372943,1200
	57326	423925,3654	1372921,5680
	57327	423913,6834	1372896,2690
	57328	423911,2822	1372895,0340



## Сведения о границах территориальной зоны природных ландшафтов (Р-3)

Сведения о характерных точках границ объекта	№ точки	Координаты	
		X	Y
	57329	423911,7947	1372892,3390
	57330	423913,8527	1372891,5080
	57331	423934,9904	1372782,7640
	57332	423951,6917	1372699,4200
	57333	423957,9547	1372658,4100
	57334	423968,6540	1372637,5080
	57335	423976,7438	1372630,6290
	57336	423974,7563	1372622,5680
	57337	423970,2900	1372624,3600
	57338	423966,1500	1372626,5200
	57339	423967,3499	1372592,5310
	57340	423942,5582	1372491,9870
	57341	423937,8819	1372469,2290
	57342	423937,6300	1372469,2700
	57343	423937,1200	1372466,2200
	57344	423936,4114	1372462,0730
	57345	423930,8150	1372434,8370
	57346	423925,3349	1372418,0360
	57347	423922,7253	1372357,4460
	57348	423894,4112	1372214,4390
	57349	423880,3195	1372138,7680
	57350	423885,0167	1372115,2200
	57351	423880,5098	1372104,2060
	57352	423880,1166	1372104,3880
	57353	423880,1166	1372104,3850
	57354	423880,5668	1372103,8790
	57355	423880,2452	1372104,0280
	57356	423880,3518	1372088,3800
	57357	423867,4871	1372059,2710
	57358	423851,2863	1372033,1330
	57359	423849,6545	1372030,5000
	57360	423848,7296	1372029,8720
	57361	423848,4500	1372029,3300
	57362	423835,4100	1372020,5800
	57363	423835,1823	1372020,6800
	57364	423825,4539	1372014,0790
	57365	423813,3994	1371998,1840
	57366	423803,8671	1371965,9040
	57367	423778,3170	1372006,5820
	57368	423740,8865	1372042,7610
	57369	423697,4977	1372071,1530
	57370	423669,8361	1372086,0810
	57371	423630,5897	1372104,5920

## Сведения о границах территориальной зоны природных ландшафтов (Р-3)

Сведения о характерных точках границ объекта	№ точки	Координаты	
		X	Y
	57372	423608,4103	1372117,7180
	57373	423563,2180	1372146,7660
	57374	423511,4838	1372178,5940
	57375	423468,5512	1372190,0300
	57376	423413,6968	1372192,3190
	57377	423314,9650	1372188,7730
	57378	423224,3830	1372178,1220
	57379	423198,9637	1372175,1330
	57380	423195,1100	1372173,7000
	57381	423068,0400	1372118,7800
	57382	422910,9200	1372048,8500
	57383	422880,3200	1372034,5800
	57384	422854,5900	1372034,3800
	57385	422825,3500	1372037,5400
	57386	422761,3400	1372065,7900
	57387	422677,5200	1372109,3300
	57388	422655,4900	1372124,1900
	57389	422620,7500	1372138,4700
	57390	422586,5500	1372144,6200
	57391	422578,1700	1372157,1600
	57392	422560,7900	1372162,8000
	57393	422548,2242	1372170,3510
	57394	422534,8086	1372144,3530
	57395	422527,4035	1372132,9720
	57396	422527,1843	1372133,0680
	57397	422512,2300	1372109,9500
	57398	422497,1300	1372087,2500
	57399	422490,8536	1372077,5600
	57400	422490,1705	1372076,5430
	57401	422473,7626	1372051,6930
	57402	422457,6387	1372029,2480
	57403	422457,7075	1372028,7000
	57404	422457,1300	1372027,8900
	57405	422460,5460	1372005,3290
	57406	422452,7188	1371981,6540
	57407	422446,2306	1371956,3890
	57408	422439,8874	1371927,8340
	57409	422429,6364	1371892,3710
	57410	422429,2155	1371883,5310
	57411	422419,4879	1371900,5140
	57412	422401,2508	1371907,7110
	57413	422385,8918	1371913,5360
	57414	422373,6322	1371922,5690

## Сведения о границах территориальной зоны природных ландшафтов (Р-3)

Сведения о характерных точках границ объекта	№ точки	Координаты	
		X	Y
	57415	422367,4647	1371954,5280
	57416	422312,3836	1371928,6120
	57417	422310,9402	1371937,1180
	57418	422292,4311	1371983,3380
	57419	422282,6929	1372026,2840
	57420	422266,5685	1372042,4850
	57421	422248,1123	1372048,0030
	57422	422187,1004	1372053,5540
	57423	422176,0203	1372066,4960
	57424	422183,7029	1372083,9300
	57425	422205,5686	1372083,0970
	57426	422218,5006	1372090,5040
	57427	422222,2301	1372105,3010
	57428	422133,5147	1372158,9050
	57429	422071,9290	1372133,8390
	57430	422022,2893	1372111,0390
	57431	421999,2167	1372106,8060
	57432	421993,4579	1372105,7520
	57433	421988,3261	1372105,8290
	57434	421969,6192	1372106,2800
	57435	421948,6578	1372108,2680
	57436	421922,5558	1372123,2170
	57437	421910,6718	1372129,0640
	57438	421906,6094	1372131,0340
	57439	421853,0437	1372151,1820
	57440	421832,6265	1372130,4540
	57441	421808,9804	1372113,7880
	57442	421785,5513	1372103,6280
	57443	421768,2072	1372098,0120
	57444	421729,8407	1372091,5640
	57445	421696,0822	1372089,5570
	57446	421648,2125	1372087,5100
	57447	421590,5983	1372085,5950
	57448	421547,0089	1372084,1460
	57449	421122,9682	1372072,3230
	57450	420806,8949	1372063,8340
	57451	420725,5061	1372064,0220
	57452	420694,7082	1372059,6010
	57453	420585,9972	1372056,1700
	57454	420437,1520	1372050,0930
	57455	420381,2582	1372047,8130
	57456	420343,4994	1372043,4190
	57457	420235,7199	1372025,5980

## Сведения о границах территориальной зоны природных ландшафтов (Р-3)

Сведения о характерных точках границ объекта	№ точки	Координаты	
		X	Y
	57458	420209,7630	1372021,3780
	57459	420171,1553	1372015,6610
	57460	420012,9344	1371991,9660
	57461	419923,8683	1371991,2250
	57462	419841,1964	1371993,0320
	57463	419832,6086	1371993,2220
	57464	419792,8625	1371999,7580
	57465	419760,7411	1372003,5010
	57466	419649,2843	1372016,1420
	57467	419646,8980	1372016,2840
	57468	419558,7515	1372021,6110
	57469	419433,6618	1372016,3330
	57470	419249,5224	1372012,5750
	57471	419098,0903	1372007,6090
	57472	419029,5440	1372004,5870
	57473	418991,9254	1372003,4870
	57474	418947,4237	1372012,5960
	57475	418877,1667	1372036,6210
	57476	418831,3082	1372058,7680
	57477	418686,2381	1372146,6990
	57478	418434,6830	1372306,9170
	57479	418188,1004	1372466,9780
	57480	417965,5230	1372610,9890
	57481	417955,3308	1372617,6070
	57482	417939,3476	1372627,8520
	57483	417928,9163	1372634,4040
	57484	417904,1464	1372650,0770
	57485	417790,4814	1372720,7240
	57486	417749,4543	1372742,0210
	57487	417727,7259	1372752,0630
	57488	417722,0630	1372753,9510
	57489	417680,6509	1372767,7520
	57490	417662,0882	1372774,2420
	57491	417609,3895	1372776,6170
	57492	417463,3052	1372765,2700
	57493	417166,5165	1372741,4210
	57494	416562,3263	1372696,2220
	57495	416365,0340	1372679,9700
	57496	416200,3779	1372672,4970
	57497	416157,0684	1372669,9390
	57498	416106,8518	1372665,4490
	57499	416094,1755	1372663,2200
	57500	416066,8001	1372658,4050

## Сведения о границах территориальной зоны природных ландшафтов (Р-3)

Сведения о характерных точках границ объекта	№ точки	Координаты	
		X	Y
	57501	416045,9836	1372651,2680
	57502	416004,9552	1372633,0650
	57503	416019,0072	1372615,0820
	57504	416029,2500	1372601,9740
	57505	416023,8894	1372584,9770
	57506	416022,5441	1372552,3270
	57507	416009,6293	1372493,1810
	57508	416003,0996	1372459,7650
	57509	416001,0254	1372435,7200
	57510	415998,2503	1372422,0050
	57511	415996,2875	1372407,4280
	57512	415985,1291	1372351,7030
	57513	415990,0478	1372334,4600
	57514	415988,0688	1372319,0000
	57515	415974,7175	1372287,3830
	57516	415963,9759	1372259,1870
	57517	415959,9094	1372217,1120
	57518	415955,2155	1372188,8200
	57519	415944,2858	1372149,4310
	57520	415941,0494	1372104,8020
	57521	415933,5156	1372061,0740
	57522	415924,4131	1372025,9650
	57523	415915,9915	1371980,5190
	57524	415907,9813	1371904,1200
	57525	415897,5988	1371843,2170
	57526	415905,1522	1371831,9550
	57527	415917,7919	1371815,4110
	57528	415915,7998	1371797,4000
	57529	415898,1294	1371765,0220
	57530	415880,5314	1371737,7650
	57531	415868,9561	1371710,4120
	57532	415857,9747	1371665,8810
	57533	415851,2566	1371619,5690
	57534	415846,2091	1371568,0570
	57535	415838,9348	1371541,5150
	57536	415839,5638	1371526,8960
	57537	415832,0263	1371483,1810
	57538	415828,1373	1371452,2630
	57539	415820,8030	1371421,4370
	57540	415823,1202	1371405,9340
	57541	415835,6576	1371380,7980
	57542	415834,0426	1371375,3200
	57543	415946,1205	1371257,7720

## Сведения о границах территориальной зоны природных ландшафтов (Р-3)

Сведения о характерных точках границ объекта	№ точки	Координаты	
		X	Y
	57544	415961,6033	1371240,1260
	57545	415972,7343	1371229,1250
	57546	415992,2926	1371211,6020
	57547	416148,4693	1371081,4020
	57548	416421,4273	1370837,3720
	57549	416607,1589	1370663,6200
	57550	416628,0319	1370641,2270
	57551	416638,9260	1370629,9660
	57552	416649,1628	1370621,7090
	57553	416666,3745	1370597,8750
	57554	416700,4027	1370563,1240
	57555	416847,8763	1370417,5460
	57556	417282,3926	1370035,9860
	57557	417956,6990	1369446,6250
	57558	418464,8467	1369006,6250
	57559	418639,0462	1368848,9690
	57560	419358,0617	1369648,9880
	57561	420040,4240	1369050,1970
	57562	420496,4187	1369564,8300
	57563	420743,0236	1369847,1510
	57564	420994,6670	1369629,6980
	57565	420967,4629	1369476,6000
	57566	420962,7193	1369446,6590
	57567	420954,4171	1369346,0660
	57568	420948,9008	1369243,7580
	57569	420944,6846	1369154,9770
	57570	420939,3085	1369115,6880
	57571	420936,9971	1369102,7490
	57572	420936,6521	1369100,8180
	57573	420932,8457	1369086,7580
	57574	420928,5722	1369071,8980
	57575	420920,5537	1369050,9900
	57576	420910,1764	1369026,1630
	57577	420917,7814	1369033,5080
	57578	420927,8811	1369043,4140
	57579	420950,5557	1369064,7470
	57580	420962,6287	1369076,9900
	57581	420980,9159	1369094,8680
	57582	421074,0721	1369184,5190
	57583	421109,1944	1369218,4320
	57584	421110,5790	1369219,7690
	57585	421131,0516	1369239,5210
	57586	421336,7630	1369438,0730

## Сведения о границах территориальной зоны природных ландшафтов (Р-3)

Сведения о характерных точках границ объекта	№ точки	Координаты	
		X	Y
	57587	421397,0744	1369496,3600
	57588	421700,5769	1369789,6750
	57589	421709,4549	1369740,6890
	57590	421722,5660	1369549,6830
	57591	421725,4964	1369518,5670
	57592	421754,3491	1369136,6870
	57593	421781,5016	1368850,6030
	57594	421786,6502	1368818,8160
	57595	421787,4883	1368813,6410
	57596	421841,8014	1368830,1930
	57597	421849,9262	1368832,6690
	57598	421982,1951	1368876,7490
	57599	421986,8746	1368885,2270
	57600	422017,7766	1368941,2140
	57601	422193,9493	1369304,5940
	57602	422288,2095	1369449,8700
	57603	422595,5238	1369893,1150
	57604	422748,7293	1370117,2900
	57605	422751,4574	1370121,2760
	57606	422762,4202	1370085,5290
	57607	422765,0628	1370076,8930
	57608	422783,8666	1370015,5940
	57609	422806,4726	1369941,9000
	57610	422811,9392	1369924,0790
	57611	422812,5339	1369922,1100
	57612	422819,6468	1369898,9300
	57613	422834,5957	1369850,2160
	57614	422836,4409	1369844,1720
	57615	422870,0631	1369734,5580
	57616	422969,2811	1369537,7400
	57617	423018,1432	1369382,9400
	57618	423048,9203	1369326,7780
	57619	423052,1643	1369320,8100
	57620	423228,2440	1368996,8780
	57621	423229,9819	1368993,6810
	57622	423230,5882	1368992,8540
	57623	423230,6606	1368992,7550
	57624	423235,7751	1368985,7750
	57625	423252,8653	1368954,5950
	57626	423268,1853	1368791,5050
	57627	423262,9822	1368772,3280
	57628	423261,3010	1368766,1040
	57629	423250,3756	1368725,7950

## Сведения о границах территориальной зоны природных ландшафтов (Р-3)

Сведения о характерных точках границ объекта	№ точки	Координаты	
		X	Y
	57630	423244,6653	1368704,7360
	57631	423226,2454	1368636,7860
	57632	423225,1800	1368636,2300
	57633	423194,0400	1368521,3800
	57634	423194,6971	1368520,4030
	57635	423167,8426	1368421,3170
	57636	423192,0708	1368385,0220
	57637	423276,7304	1368258,2840
	57638	423682,2141	1368399,9190
	57639	423739,5441	1368325,0890
	57640	423738,0000	1368325,0000
	57641	423785,0900	1368263,6900
	57642	423786,2035	1368265,2580
	57643	423786,5970	1368264,7680
	57644	423836,8590	1368147,7550
	57645	423906,9855	1367991,4320
	57646	423972,0136	1367838,9070
	57647	424148,6073	1367444,3300
	57648	424218,6507	1367283,4460
	57649	424232,4790	1367251,6760
	57650	424252,4585	1367205,7730
	57651	424355,5234	1367253,8450
	57652	424354,3021	1367222,2040
	57653	424341,3662	1366980,5850
	57654	424325,6086	1366762,2790
	57655	424323,4779	1366738,2550
	57656	424317,1647	1366667,0740
	57657	424375,5017	1366620,2700
	57658	424497,4580	1366522,4630
	57659	424528,5664	1366274,3970
	57660	424322,7870	1366238,4080
	57661	424311,0469	1366236,8890
	57662	424157,7135	1366217,0430
	57663	424136,3530	1366214,2790
	57664	424134,4483	1366214,0320
	57665	423915,1839	1366187,1310
	57666	423862,1582	1366184,0150
	57667	423871,2206	1366175,2750
	57668	423879,4291	1366164,6140
	57669	423897,4876	1366151,5410
	57670	423921,9383	1366135,5220
	57671	423952,0462	1366114,2820
	57672	423964,9771	1366093,5320



## Сведения о границах территориальной зоны природных ландшафтов (Р-3)

Сведения о характерных точках границ объекта	№ точки	Координаты	
		X	Y
	57673	423970,4275	1366073,4410
	57674	423982,8440	1366053,1410
	57675	423987,5038	1366043,9480
	57676	424003,7993	1366027,4840
	57677	424015,2623	1366013,2630
	57678	424036,9441	1365993,7280
	57679	424052,8260	1365974,7460
	57680	424073,3961	1365966,0450
	57681	424092,9458	1365950,4210
	57682	424113,6026	1365932,9140
	57683	424114,1790	1365917,1780
	57684	424113,0046	1365900,4100
	57685	424118,8243	1365877,4590
	57686	424124,7693	1365848,4200
	57687	424098,1053	1365808,3420
	57688	424119,6383	1365775,1540
	57689	424134,8859	1365754,4860
	57690	424145,6599	1365742,8140
	57691	424156,4519	1365734,7650
	57692	424167,2032	1365723,9910
	57693	424178,8816	1365713,2080
	57694	424186,0502	1365703,3680
	57695	424194,1437	1365689,8900
	57696	424202,2130	1365675,5280
	57697	424210,2839	1365657,5920
	57698	424219,2637	1365644,1180
	57699	424229,1608	1365630,6600
	57700	424240,8058	1365615,4280
	57701	424247,9879	1365603,7440
	57702	424267,7162	1365592,9830
	57703	424282,0814	1365584,9090
	57704	424297,3577	1365578,6320
	57705	424312,5926	1365569,6430
	57706	424326,0708	1365561,5740
	57707	424335,9503	1365553,5010
	57708	424349,3900	1365544,5280
	57709	424358,3659	1365533,7450
	57710	424367,3487	1365522,0930
	57711	424378,9981	1365505,9480
	57712	424389,7735	1365490,6840
	57713	424398,7685	1365477,2290
	57714	424408,6150	1365466,4760
	57715	424419,3868	1365456,6040

## Сведения о границах территориальной зоны природных ландшафтов (Р-3)

Сведения о характерных точках границ объекта	№ точки	Координаты	
		X	Y
	57716	424432,8512	1365444,9290
	57717	424445,1895	1365432,6210
	57718	424446,3194	1365431,4940
	57719	424452,6079	1365421,5950
	57720	424458,8682	1365408,1290
	57721	424467,8791	1365391,9820
	57722	424476,8496	1365377,6220
	57723	424477,7354	1365365,0610
	57724	424477,7439	1365348,0060
	57725	424476,8444	1365332,7620
	57726	424481,3202	1365316,6030
	57727	424484,0169	1365298,6530
	57728	424488,5148	1365282,5000
	57729	424493,8918	1365266,3460
	57730	424500,1668	1365251,1100
	57731	424505,5555	1365234,0610
	57732	424509,1646	1365221,4890
	57733	424513,6404	1365205,3300
	57734	424516,3460	1365189,1780
	57735	424518,1476	1365173,9140
	57736	424520,8058	1365157,8040
	57737	424521,7383	1365140,7310
	57738	424522,6198	1365122,7880
	57739	424525,3094	1365104,8300
	57740	424529,7996	1365091,3800
	57741	424536,0938	1365072,5400
	57742	424542,3579	1365053,6960
	57743	424548,6429	1365033,0390
	57744	424554,0369	1365012,3900
	57745	424558,2494	1364994,8620
	57746	424559,4198	1364989,9930
	57747	424562,1318	1364968,4390
	57748	424566,5985	1364950,9330
	57749	424571,0756	1364928,9580
	57750	424576,4740	1364904,7210
	57751	424582,3083	1364885,8910
	57752	424587,2427	1364870,1710
	57753	424597,1202	1364841,4570
	57754	424605,6285	1364815,8910
	57755	424615,5428	1364787,1580
	57756	424626,2893	1364766,5430
	57757	424636,6061	1364744,5430
	57758	424646,9290	1364721,6790

## Сведения о границах территориальной зоны природных ландшафтов (Р-3)

Сведения о характерных точках границ объекта	№ точки	Координаты	
		X	Y
	57759	424652,8395	1364717,7440
	57760	424657,7011	1364714,5090
	57761	424669,0888	1364706,9190
	57762	424671,1876	1364705,5200
	57763	424684,6153	1364707,7440
	57764	424703,4781	1364710,9080
	57765	424719,6299	1364713,1600
	57766	424738,9107	1364719,8750
	57767	424753,3590	1364724,9390
	57768	424760,3500	1364681,4090
	57769	424770,5765	1364661,4010
	57770	424784,5860	1364644,8980
	57771	424805,6326	1364618,9270
	57772	424834,4941	1364591,2410
	57773	424850,8586	1364574,9730
	57774	424857,2148	1364556,6720
	57775	424875,5240	1364530,0380
	57776	424901,5037	1364514,7370
	57777	424924,0382	1364502,6820
	57778	424929,7323	1364488,1360
	57779	424930,2955	1364462,8030
	57780	424935,8937	1364444,5140
	57781	424956,3558	1364414,8970
	57782	424983,5035	1364403,4670
	57783	425001,9223	1364406,4950
	57784	425020,4723	1364417,7920
	57785	425039,5284	1364419,9680
	57786	425065,9209	1364404,6460
	57787	425079,9351	1364402,4000
	57788	425093,7451	1364385,4600
	57789	425109,3764	1364383,2040
	57790	425149,2177	1364357,5730
	57791	425161,9419	1364342,2760
	57792	425163,4321	1364320,8170
	57793	425173,8959	1364302,3010
	57794	425199,3386	1364282,0440
	57795	425226,2623	1364258,5510
	57796	425232,6219	1364234,3110
	57797	425236,6122	1364212,5590
	57798	425243,7210	1364195,9660
	57799	425259,4499	1364207,0880
	57800	425270,8649	1364211,6970
	57801	425278,7399	1364206,2980

## Сведения о границах территориальной зоны природных ландшафтов (Р-3)

Сведения о характерных точках границ объекта	№ точки	Координаты	
		X	Y
	57802	425292,2088	1364184,6660
	57803	425313,6541	1364165,3780
	57804	425335,1137	1364135,1070
	57805	425330,9959	1364115,0640
	57806	425332,6164	1364099,8600
	57807	425353,2039	1364083,2710
	57808	425390,8138	1364064,2150
	57809	425446,2998	1364036,7550
	57810	425485,3980	1364025,2060
	57811	425521,4878	1364029,0840
	57812	425561,0316	1364020,2510
	57813	425589,7093	1364007,3260
	57814	425616,5345	1363982,1270
	57815	425622,1435	1363977,8310
	57816	425627,0929	1363974,5730
	57817	425643,0284	1363954,5640
	57818	425677,5420	1363932,0350
	57819	425701,2359	1363906,3850
	57820	425736,9970	1363881,6000
	57821	425771,0421	1363840,8800
	57822	425800,5738	1363810,3830
	57823	425826,1109	1363792,8330
	57824	425837,0934	1363774,2910
	57825	425841,0813	1363756,7340
	57826	425855,4184	1363739,9350
	57827	425867,1609	1363711,9310
	57828	425887,1978	1363690,4870
	57829	425898,1150	1363654,6240
	57830	425910,8001	1363631,3470
	57831	425937,9686	1363603,2080
	57832	425951,2199	1363588,2460
	57833	425964,1436	1363563,7920
	57834	425973,7261	1363548,8190
	57835	425989,7865	1363524,3710
	57836	426013,7138	1363486,0140
	57837	426034,5161	1363450,5700
	57838	426055,8615	1363437,8570
	57839	426079,1282	1363425,6710
	57840	426104,9669	1363427,0600
	57841	426149,2482	1363420,6090
	57842	426166,7282	1363415,0250
	57843	426181,1591	1363397,3370
	57844	426186,6547	1363383,2300

## Сведения о границах территориальной зоны природных ландшафтов (Р-3)

Сведения о характерных точках границ объекта	№ точки	Координаты	
		X	Y
	57845	426185,9029	1363364,6840
	57846	426181,7045	1363358,3400
	57847	426177,8157	1363344,5330
	57848	426179,8816	1363314,9340
	57849	426185,4678	1363294,4330
	57850	426202,0631	1363268,1640
	57851	426239,4442	1363219,3550
	57852	426270,6124	1363195,3060
	57853	426307,8855	1363165,6060
	57854	426349,3698	1363144,1780
	57855	426370,8174	1363123,8990
	57856	426390,5027	1363104,0890
	57857	426423,1728	1363088,6630
	57858	426462,9332	1363050,3030
	57859	426512,4984	1363017,2330
	57860	426535,9797	1363004,5550
	57861	426444,3294	1363000,1460
	57862	426315,8472	1362997,2920
	57863	426212,6372	1362994,7320
	57864	426143,1823	1362991,5450
	57865	426154,9936	1362817,3900
	57866	426173,5263	1362596,1190
	57867	426197,5256	1362275,0800
	57868	426206,9267	1362149,3400
	57869	426208,7440	1362125,0490
	57870	426229,1698	1361852,0310
	57871	426251,3373	1361556,2280
	57872	426266,7509	1361385,7400
	57873	426276,5149	1361265,9580
	57874	426283,8912	1361186,1120
	57875	426301,0761	1360987,7290
	57876	426315,1792	1360780,7540
	57877	426461,9909	1360795,6050
	57878	426643,1973	1360811,8000
	57879	426661,0272	1360611,4030
	57880	426701,6266	1360143,2780
	57881	426739,0698	1359737,9910
	57882	426805,2056	1359005,4520
	57883	426831,0854	1358723,5640
	57884	426836,2820	1358674,7380
	57885	426846,7388	1358555,3980
	57886	426876,5707	1358253,6240
	57887	426893,1482	1358093,0490

## Сведения о границах территориальной зоны природных ландшафтов (Р-3)

Сведения о характерных точках границ объекта	№ точки	Координаты	
		X	Y
	57888	426903,0645	1357996,9970
	57889	426922,6398	1357775,3520
	57890	426929,7950	1357681,4010
	57891	426937,4146	1357581,3530
	57892	426931,7097	1357580,7590
	57893	426820,9812	1357569,2380
	57894	426717,8096	1357558,5040
	57895	426504,7834	1357543,9710
	57896	426421,6033	1357538,2960
	57897	426376,2247	1357533,9960
	57898	426175,9479	1357515,0190
	57899	425947,1818	1357493,3530
	57900	425663,6772	1357481,0050
	57901	425717,6586	1356736,8000
	57902	425706,2212	1356735,6460
	57903	425849,2948	1355363,6690
	57904	425850,3907	1355363,7600
	57905	426095,5215	1355384,0750
	57906	426575,2165	1355423,8320
	57907	426575,3976	1355423,8590
	57908	426887,2756	1355449,7160
	57909	426909,7477	1355080,4110
	57910	426934,3699	1354707,8700
	57911	426939,7234	1354630,4090
	57912	426943,7539	1354521,7920
	57913	426622,1862	1354422,3460
	57914	426621,8886	1354427,8490
	57915	426616,2122	1354532,8140
	57916	426615,9290	1354538,0520
	57917	426613,0957	1354587,2290
	57918	426524,8738	1354593,2250
	57919	426499,7759	1354920,5270
	57920	426499,6215	1354922,1880
	57921	426499,4575	1354924,8060
	57922	426474,1329	1355196,3300
	57923	426159,2799	1355313,9390
	57924	426016,4491	1355367,1440
	57925	426016,0235	1355367,2370
	57926	426014,8776	1355367,4910
	57927	426013,6800	1355367,7600
	57928	426004,9147	1355366,9510
	57929	425798,8211	1355348,1170
	57930	425716,1340	1355340,2910

## Сведения о границах территориальной зоны природных ландшафтов (Р-3)

Сведения о характерных точках границ объекта	№ точки	Координаты	
		X	Y
	57931	425686,5219	1355337,5570
	57932	425685,5057	1355341,0895
	57933	425678,3800	1355367,8000
	57934	425670,0800	1355450,1500
	57935	425672,0000	1355574,3300
	57936	425656,6600	1355671,8100
	57937	425625,9600	1355669,5900
	57938	425601,1400	1355667,8100
	57939	425566,9093	1355664,3830
	57940	425566,9080	1355664,3830
	57941	425549,0043	1355662,6240
	57942	425535,0891	1355609,9120
	57943	425524,9000	1355571,8600
	57944	425528,9088	1355412,3970
	57945	425529,3473	1355394,8300
	57946	425526,9511	1355376,9300
	57947	425523,9252	1355354,4550
	57948	425510,9538	1355311,9740
	57949	425510,6980	1355310,6205
	57950	425505,6158	1355284,8556
	57951	425496,6411	1355254,9280
	57952	425494,4064	1355247,5210
	57953	425438,8767	1355223,6220
	57954	425437,8102	1355223,1660
	57955	425393,7462	1355204,3820
	57956	425123,4969	1355180,9610
	57957	425123,4960	1355180,9605
	57958	425123,4900	1355180,9600
	57959	424711,7610	1354969,4282
	57960	424371,5698	1354794,6520
	57961	424371,5744	1354794,5940
	57962	424371,4839	1354794,5480
	57963	424405,7580	1354365,6307
	57964	424432,0100	1354036,2000
	57965	424432,0149	1354036,1964
	57966	424432,0149	1354036,1960
	57967	424442,2569	1354028,6060
	57968	424446,8233	1354025,2218
	57969	424751,2961	1353799,3620
	57970	424823,2012	1353746,2830
	57971	424864,8197	1353715,3250
	57972	424904,5043	1353685,9340
	57973	424904,6200	1353685,9430

## Сведения о границах территориальной зоны природных ландшафтов (Р-3)

Сведения о характерных точках границ объекта	№ точки	Координаты	
		X	Y
	57974	424904,7116	1353685,8760
	57975	424972,1961	1353691,4746
	57976	425018,3400	1353695,3000
	57977	425021,5299	1353655,2313
	57978	425021,2619	1353655,2021
	57979	425018,1318	1353654,8762
	57980	425008,3739	1353653,8630
	57981	425008,3741	1353653,8604
	57982	425008,3700	1353653,8600
	57983	425010,0795	1353630,7275
	57984	425012,1064	1353600,9060
	57985	425012,2920	1353600,7887
	57986	425012,3000	1353600,6800
	57987	425012,3010	1353600,6801
	57988	425012,3013	1353600,6760
	57989	425012,4534	1353600,6870
	57990	425043,1297	1353581,3080
	57991	425052,7823	1353560,6480
	57992	425053,4243	1353552,0924
	57993	425053,8700	1353545,4600
	57994	425056,1824	1353545,6179
	57995	425059,0262	1353545,7700
	57996	425063,8939	1353508,2690
	57997	425076,7700	1353508,8569
	57998	425076,7700	1353497,2351
	57999	425076,7670	1353472,3310
	58000	425076,7700	1353472,3313
	58001	425076,7700	1353472,3310
	58002	425076,7700	1353472,3300
	58003	425163,9900	1353480,4700
	58004	425205,7496	1353500,4545
	58005	425234,3646	1353514,1470
	58006	425258,3979	1353513,4830
	58007	425340,0794	1353545,7300
	58008	425406,4583	1353576,6610
	58009	425405,4874	1353572,7040
	58010	425403,9555	1353566,4260
	58011	425399,2327	1353553,0950
	58012	425397,6485	1353549,4170
	58013	425391,4137	1353535,7680
	58014	425389,9994	1353532,6800
	58015	425382,5239	1353519,0680
	58016	425373,5612	1353507,5380



## Сведения о границах территориальной зоны природных ландшафтов (Р-3)

Сведения о характерных точках границ объекта	№ точки	Координаты	
		X	Y
	58017	425360,7070	1353493,3460
	58018	425341,9797	1353475,8020
	58019	425332,0122	1353467,9190
	58020	425312,1058	1353455,7460
	58021	425296,5868	1353447,9060
	58022	425273,5265	1353440,1370
	58023	425257,4786	1353436,5260
	58024	425164,6930	1353428,7690
	58025	425067,9570	1353421,0040
	58026	424924,2510	1353409,4700
	58027	423787,2511	1353316,1770
	58028	423584,0201	1353299,2830
	58029	423425,8022	1353286,1100
	58030	423418,3535	1353285,4910
	58031	423414,3649	1353285,1640
	58032	423412,0555	1353284,9690
	58033	423408,0678	1353284,6370
	58034	423400,7974	1353284,0340
	58035	423375,9706	1353281,9540
	58036	423369,2630	1353281,3940
	58037	423336,2154	1353278,6270
	58038	423334,7832	1353278,4980
	58039	423332,2165	1353278,2850
	58040	423318,9414	1353277,1720
	58041	423240,4376	1353270,6220
	58042	423230,4889	1353269,6320
	58043	423223,5220	1353267,8790
	58044	423219,3851	1353266,8370
	58045	423213,7089	1353265,8920
	58046	423189,0627	1353262,9090
	58047	423184,4244	1353262,5470
	58048	423172,6886	1353261,6410
	58049	423172,3177	1353261,6230
	58050	423160,7198	1353261,0720
	58051	423146,4596	1353260,7730
	58052	423138,9922	1353260,7630
	58053	423135,4493	1353260,7580
	58054	423120,1926	1353261,2450
	58055	423108,0576	1353260,2580
	58056	423101,1883	1353259,6970
	58057	423084,1308	1353258,3050
	58058	423068,8519	1353256,4920
	58059	423067,1611	1353256,3540

## Сведения о границах территориальной зоны природных ландшафтов (Р-3)

Сведения о характерных точках границ объекта	№ точки	Координаты	
		X	Y
	58060	423061,8741	1353255,9240
	58061	423056,5092	1353255,3730
	58062	423055,4200	1353255,2610
	58063	423040,9120	1353255,3840
	58064	423040,1619	1353255,3900
	58065	423040,1610	1353255,3900
	58066	423023,9462	1353256,6210
	58067	423013,7976	1353257,6530
	58068	423002,4139	1353259,5640
	58069	422985,7672	1353263,2110
	58070	422985,3667	1353263,3300
	58071	422970,7821	1353267,6880
	58072	422969,4259	1353268,1980
	58073	422960,9145	1353271,3940
	58074	422949,0796	1353276,5840
	58075	422944,2453	1353279,0880
	58076	422941,3668	1353280,5800
	58077	422933,1866	1353285,3010
	58078	422933,1395	1353285,3290
	58079	422932,2455	1353285,8450
	58080	422926,0179	1353289,6450
	58081	422923,1764	1353291,3790
	58082	422921,3310	1353292,6080
	58083	422917,5700	1353295,1130
	58084	422916,0078	1353296,2560
	58085	422914,9699	1353297,0140
	58086	422912,4446	1353298,8400
	58087	422911,4441	1353299,5640
	58088	422910,2380	1353300,4370
	58089	422892,2601	1353314,2860
	58090	422885,2577	1353320,8510
	58091	422874,8770	1353331,7280
	58092	422864,9924	1353343,3590
	58093	422861,4806	1353347,4910
	58094	422852,3618	1353361,0330
	58095	422846,0280	1353371,4760
	58096	422841,8905	1353378,2970
	58097	422838,6270	1353383,6780
	58098	422834,3812	1353393,1740
	58099	422830,3127	1353402,2730
	58100	422823,3684	1353422,4700
	58101	422820,9651	1353430,5550
	58102	422820,4488	1353432,2920

## Сведения о границах территориальной зоны природных ландшафтов (Р-3)

Сведения о характерных точках границ объекта	№ точки	Координаты	
		X	Y
	58103	422815,6381	1353453,1540
	58104	422814,5504	1353460,8350
	58105	422813,4022	1353468,9450
	58106	422812,6739	1353488,6380
	58107	422812,6325	1353489,7580
	58108	422812,6579	1353508,2870
	58109	422813,2034	1353906,8310
	58110	422814,8547	1353916,3890
	58111	422815,3491	1353919,2510
	58112	422814,0814	1353933,0290
	58113	422811,8214	1353957,5890
	58114	422807,8120	1353983,4440
	58115	422806,7594	1353990,2320
	58116	422806,6624	1353990,5980
	58117	422802,7542	1354005,3540
	58118	422801,0871	1354009,9830
	58119	422798,5999	1354016,8880
	58120	422798,2883	1354017,7530
	58121	422797,6105	1354019,3380
	58122	422789,1782	1354039,0490
	58123	422787,1051	1354043,8950
	58124	422780,3242	1354057,1900
	58125	422772,9907	1354069,2520
	58126	422771,8788	1354070,9980
	58127	422770,9552	1354072,4490
	58128	422765,4177	1354081,1460
	58129	422758,0344	1354090,6890
	58130	422755,2714	1354094,2610
	58131	422744,6912	1354106,5200
	58132	422715,6932	1354133,1000
	58133	422703,8151	1354142,5650
	58134	422695,1139	1354149,4990
	58135	422678,7790	1354158,9020
	58136	422649,5102	1354172,8320
	58137	422643,1660	1354174,9900
	58138	422629,7984	1354179,5370
	58139	422614,3526	1354183,9080
	58140	422613,7850	1354184,0690
	58141	422613,7833	1354184,0690
	58142	422610,8831	1354184,6690
	58143	422594,9066	1354187,9720
	58144	422574,6396	1354191,0520
	58145	422551,8225	1354191,4730

## Сведения о границах территориальной зоны природных ландшафтов (Р-3)

Сведения о характерных точках границ объекта	№ точки	Координаты	
		X	Y
	58146	422531,8042	1354191,1730
	58147	422510,3911	1354188,5610
	58148	422490,0738	1354185,1150
	58149	422479,7602	1354181,8950
	58150	422468,3907	1354178,3460
	58151	422455,9928	1354173,1280
	58152	422440,8293	1354166,7450
	58153	422414,6184	1354153,6150
	58154	422244,3210	1354055,2250
	58155	422219,1377	1354042,0220
	58156	422208,2399	1354036,3080
	58157	422205,0745	1354032,6360
	58158	422089,4030	1353965,7640
	58159	422087,5191	1353964,6750
	58160	422084,4904	1353962,7370
	58161	422067,0376	1353951,5650
	58162	422063,5946	1353949,3610
	58163	422056,0526	1353944,5340
	58164	422048,2916	1353938,3330
	58165	422024,9469	1353919,6800
	58166	421956,2781	1353858,6470
	58167	421883,6159	1353794,0650
	58168	421868,6083	1353781,6180
	58169	421862,4182	1353777,4060
	58170	421851,3882	1353769,9010
	58171	421822,4774	1353752,7200
	58172	421734,0720	1353701,5610
	58173	421677,9610	1353669,0890
	58174	421673,9274	1353667,1350
	58175	421666,5252	1353663,5500
	58176	421666,3570	1353663,4820
	58177	421647,0307	1353655,6430
	58178	421641,0270	1353653,2080
	58179	421598,3749	1353637,5990
	58180	421498,9358	1353601,2060
	58181	421472,7058	1353591,6060
	58182	421335,5535	1353541,1650
	58183	421292,8955	1353525,4760
	58184	421270,2874	1353517,1620
	58185	421219,0375	1353498,4540
	58186	421196,7886	1353490,7730
	58187	421174,5971	1353484,9930
	58188	421160,7851	1353481,6790

## Сведения о границах территориальной зоны природных ландшафтов (Р-3)

Сведения о характерных точках границ объекта	№ точки	Координаты	
		X	Y
	58189	421159,6619	1353481,5210
	58190	421142,6433	1353479,1180
	58191	421122,5560	1353477,3400
	58192	421115,6250	1353477,2170
	58193	421102,8840	1353476,9900
	58194	421099,5347	1353477,0940
	58195	421072,2832	1353477,9360
	58196	421064,0364	1353478,2330
	58197	421048,0526	1353478,8090
	58198	421037,3942	1353479,1870
	58199	421028,7288	1353479,4990
	58200	421012,1919	1353480,0960
	58201	420905,9288	1353483,9570
	58202	420834,1871	1353486,5640
	58203	420826,8698	1353486,8300
	58204	420806,3199	1353488,5090
	58205	420788,8551	1353490,4890
	58206	420769,4417	1353493,7290
	58207	420726,6905	1353503,1960
	58208	420695,6493	1353510,0710
	58209	420534,5836	1353545,7430
	58210	420424,9209	1353570,5030
	58211	420406,2556	1353576,4220
	58212	420382,9999	1353585,7200
	58213	420361,6132	1353594,9320
	58214	420348,4402	1353602,0850
	58215	420326,7291	1353613,8740
	58216	420263,9529	1353650,9200
	58217	420183,1654	1353698,5950
	58218	420160,4753	1353711,7450
	58219	420154,3083	1353715,3190
	58220	420148,2297	1353718,4320
	58221	420139,2335	1353723,0380
	58222	420137,2950	1353724,0310
	58223	420128,2901	1353727,7010
	58224	420121,3614	1353730,5250
	58225	420115,1275	1353733,0660
	58226	420101,0703	1353738,7950
	58227	420084,4240	1353744,0160
	58228	420063,8187	1353748,9010
	58229	420059,3489	1353749,9610
	58230	420042,5019	1353753,2640
	58231	420028,5969	1353754,5120

## Сведения о границах территориальной зоны природных ландшафтов (Р-3)

Сведения о характерных точках границ объекта	№ точки	Координаты	
		X	Y
	58232	420017,8497	1353755,0760
	58233	420007,9031	1353755,5980
	58234	419999,7704	1353755,4570
	58235	419990,3132	1353755,2920
	58236	419984,7973	1353754,8130
	58237	419964,5638	1353753,0550
	58238	419963,0821	1353752,9150
	58239	419963,0383	1353752,9110
	58240	419954,7935	1353831,5840
	58241	419957,5459	1353831,7390
	58242	419959,6972	1353844,2790
	58243	419959,5096	1353864,6120
	58244	419969,5104	1353864,3580
	58245	419969,0509	1353876,4380
	58246	419959,7836	1353876,3930
	58247	419959,8553	1353900,9460
	58248	419958,0789	1353933,2850
	58249	419966,9352	1353934,4300
	58250	419964,9772	1353941,4320
	58251	419969,8458	1353945,1900
	58252	419969,9235	1353950,3940
	58253	419978,0438	1353950,5420
	58254	419978,7300	1353975,3500
	58255	419984,0685	1353976,3350
	58256	419983,2616	1354006,3840
	58257	420007,8183	1354008,5610
	58258	420007,8524	1354005,7390
	58259	420015,7600	1354028,7400
	58260	420119,2800	1354039,5300
	58261	420385,2600	1354067,2700
	58262	420478,2214	1354076,9600
	58263	420503,6875	1354079,8330
	58264	420503,7810	1354079,6240
	58265	420516,5578	1354080,9560
	58266	420516,5575	1354080,9570
	58267	420510,9624	1354106,6350
	58268	420528,3440	1354113,0540
	58269	420519,9843	1354145,1970
	58270	420329,6854	1354128,6720
	58271	420318,4766	1354234,1020
	58272	420372,5077	1354240,1610
	58273	420366,0778	1354296,0210
	58274	420288,9148	1354343,2800

## Сведения о границах территориальной зоны природных ландшафтов (Р-3)

Сведения о характерных точках границ объекта	№ точки	Координаты	
		X	Y
	58275	420280,1715	1354349,9490
	58276	420260,4211	1354325,6380
	58277	420148,6073	1354419,8460
	58278	420084,0309	1354472,6408
	58279	420062,6100	1354491,5200
	58280	420061,8818	1354490,7489
	58281	420060,5031	1354491,8760
	58282	419959,7292	1354574,1510
	58283	419935,2748	1354580,8020
	58284	419855,9611	1354573,4990
	58285	419823,0489	1354562,6630
	58286	419815,1955	1354583,0760
	58287	419812,0930	1354591,1400
	58288	419796,3976	1354764,9710
	58289	419897,5404	1354774,6110
	58290	419874,5907	1355016,2500
	58291	419813,2788	1355012,2240
	58292	419810,2102	1354939,2860
	58293	419780,1507	1354935,9270
	58294	419766,3999	1355042,3600
	58295	419762,3385	1355073,7950
	58296	419829,1045	1355086,3540
	58297	419828,9388	1355088,3150
	58298	419882,4009	1355099,8720
	58299	419899,9512	1355121,5380
	58300	419896,2227	1355134,9510
	58301	419892,7609	1355179,3960
	58302	419898,1175	1355180,4230
	58303	419897,5900	1355186,8800
	58304	419815,0600	1355179,7500
	58305	419779,7700	1355178,0700
	58306	419780,2900	1355204,2000
	58307	419779,5177	1355204,2340
	58308	419779,3400	1355212,1500
	58309	419778,2121	1355213,8180
	58310	419751,5264	1355212,1950
	58311	419728,5683	1355213,8150
	58312	419728,0070	1355209,1090
	58313	419722,8072	1355209,4810
	58314	419721,6758	1355199,4800
	58315	419713,1360	1355206,3840
	58316	419709,7029	1355233,4250
	58317	419667,4100	1355232,1400

## Сведения о границах территориальной зоны природных ландшафтов (Р-3)

Сведения о характерных точках границ объекта	№ точки	Координаты	
		X	Y
	58318	419666,8500	1355239,9600
	58319	419663,1162	1355239,0800
	58320	419662,6330	1355240,9450
	58321	419662,4515	1355248,3580
	58322	419643,0515	1355245,6520
	58323	419632,9184	1355244,2390
	58324	419632,3242	1355250,1990
	58325	419635,8962	1355250,7550
	58326	419635,1096	1355255,8200
	58327	419630,9497	1355255,2100
	58328	419630,1672	1355260,4820
	58329	419634,4382	1355261,0840
	58330	419634,6214	1355261,1100
	58331	419625,8816	1355302,4630
	58332	419628,4478	1355303,3090
	58333	419626,8489	1355308,0470
	58334	419622,3100	1355306,6420
	58335	419620,8898	1355316,7790
	58336	419634,6764	1355319,2250
	58337	419632,3197	1355332,4210
	58338	419620,3050	1355330,2430
	58339	419614,2023	1355355,6730
	58340	419611,7401	1355355,2190
	58341	419611,4323	1355360,9200
	58342	419619,0761	1355362,5340
	58343	419618,0268	1355367,9470
	58344	419612,0825	1355367,1880
	58345	419608,9048	1355383,3220
	58346	419601,8248	1355414,1930
	58347	419594,3714	1355413,2990
	58348	419589,4774	1355428,9560
	58349	419598,0561	1355431,1410
	58350	419592,1438	1355453,1900
	58351	419582,6971	1355450,7900
	58352	419580,5896	1355459,9550
	58353	419583,0111	1355460,5220
	58354	419581,7469	1355467,0080
	58355	419578,9753	1355466,3130
	58356	419577,8440	1355471,3570
	58357	419586,1136	1355473,0440
	58358	419584,8998	1355479,2950
	58359	419576,5252	1355477,3090
	58360	419567,0298	1355514,7510



## Сведения о границах территориальной зоны природных ландшафтов (Р-3)

Сведения о характерных точках границ объекта	№ точки	Координаты	
		X	Y
	58361	419573,7915	1355516,4600
	58362	419568,7047	1355547,3450
	58363	419563,1640	1355546,6460
	58364	419552,6929	1355544,4240
	58365	419552,4510	1355545,2940
	58366	419545,1300	1355544,3700
	58367	419540,5872	1355543,7970
	58368	419540,9922	1355541,8840
	58369	419525,0517	1355538,2010
	58370	419524,3917	1355541,7560
	58371	419514,4769	1355540,5060
	58372	419514,7117	1355539,2600
	58373	419501,7942	1355536,0340
	58374	419502,2564	1355533,3130
	58375	419484,5260	1355529,2790
	58376	419482,8886	1355536,5230
	58377	419475,8900	1355535,6400
	58378	419470,4735	1355545,2020
	58379	419468,5464	1355544,8750
	58380	419471,4150	1355528,2430
	58381	419448,8192	1355529,9880
	58382	419448,1831	1355534,5220
	58383	419436,3091	1355533,8440
	58384	419435,5851	1355539,2340
	58385	419429,5450	1355538,7210
	58386	419429,8788	1355530,7730
	58387	419401,4617	1355528,1190
	58388	419388,8476	1355593,9640
	58389	419361,2356	1355593,6210
	58390	419361,2203	1355593,6190
	58391	419275,3956	1355575,1810
	58392	419231,4038	1355555,9980
	58393	419182,3529	1355546,6130
	58394	419177,2139	1355569,9520
	58395	419171,9462	1355569,1310
	58396	419171,3136	1355572,0080
	58397	419170,4400	1355571,8500
	58398	419170,4305	1355571,8930
	58399	419167,7500	1355584,0400
	58400	419167,7045	1355584,0510
	58401	419168,5890	1355584,3700
	58402	419169,2010	1355584,5910
	58403	419177,0472	1355587,4290

## Сведения о границах территориальной зоны природных ландшафтов (Р-3)

Сведения о характерных точках границ объекта	№ точки	Координаты	
		X	Y
	58404	419175,4345	1355591,0770
	58405	419173,4800	1355595,4900
	58406	419171,7295	1355599,5300
	58407	419171,1400	1355600,8870
	58408	419170,7803	1355601,7090
	58409	419169,7700	1355604,0100
	58410	419169,0892	1355604,9240
	58411	419168,4741	1355605,7470
	58412	419167,6652	1355606,8290
	58413	419167,4610	1355607,0130
	58414	419166,7301	1355607,6740
	58415	419165,6200	1355608,6700
	58416	419164,3700	1355610,6100
	58417	419163,4300	1355613,1500
	58418	419163,4299	1355613,1520
	58419	419163,4297	1355613,1530
	58420	419163,4285	1355613,2400
	58421	419163,3900	1355615,5500
	58422	419163,6034	1355617,3740
	58423	419163,7160	1355618,3700
	58424	419164,5839	1355621,9060
	58425	419164,6900	1355622,3400
	58426	419166,0800	1355625,7700
	58427	419167,4700	1355627,8600
	58428	419168,7900	1355628,7300
	58429	419169,0521	1355628,7200
	58430	419169,1537	1355628,7170
	58431	419169,5920	1355628,7030
	58432	419170,4151	1355628,9310
	58433	419170,5992	1355628,9820
	58434	419171,7941	1355630,0780
	58435	419172,8245	1355631,0210
	58436	419173,1400	1355631,3100
	58437	419181,6400	1355643,9200
	58438	419182,9607	1355646,7250
	58439	419183,6590	1355648,2090
	58440	419184,1079	1355650,9470
	58441	419184,1224	1355651,0350
	58442	419184,4000	1355652,7300
	58443	419184,9133	1355668,0230
	58444	419185,1700	1355675,6710
	58445	419186,3570	1355695,1260
	58446	419186,4183	1355696,2960

## Сведения о границах территориальной зоны природных ландшафтов (Р-3)

Сведения о характерных точках границ объекта	№ точки	Координаты	
		X	Y
	58447	419188,5498	1355736,9230
	58448	419188,3491	1355741,0520
	58449	419187,4433	1355759,6820
	58450	419187,2546	1355763,5740
	58451	419186,8300	1355772,3100
	58452	419186,8289	1355772,3360
	58453	419184,5680	1355801,7460
	58454	419181,7122	1355838,9240
	58455	419180,7875	1355853,3000
	58456	419180,7341	1355854,6010
	58457	419180,2830	1355865,7010
	58458	419178,3780	1355890,0180
	58459	419176,4290	1355911,6480
	58460	419175,1862	1355920,9870
	58461	419174,6341	1355925,1460
	58462	419172,2537	1355941,7740
	58463	419171,6908	1355944,9850
	58464	419168,1360	1355965,2810
	58465	419166,1501	1355973,0020
	58466	419163,9819	1355981,4460
	58467	419162,2110	1355989,3880
	58468	419161,7520	1355991,4510
	58469	419161,2136	1355993,9150
	58470	419158,7850	1356005,0480
	58471	419157,0098	1356014,7740
	58472	419156,3949	1356023,2390
	58473	419156,3579	1356030,0080
	58474	419158,1264	1356037,9950
	58475	419159,0561	1356043,2590
	58476	419160,7155	1356049,2990
	58477	419162,9159	1356056,0670
	58478	419165,4991	1356062,3480
	58479	419169,0874	1356068,6250
	58480	419172,7136	1356074,6240
	58481	419174,1800	1356076,9680
	58482	419174,1800	1356076,9700
	58483	419177,5800	1356082,4100
	58484	419182,0500	1356088,2700
	58485	419186,2300	1356093,8300
	58486	419190,2900	1356098,9900
	58487	419191,8000	1356101,1200
	58488	419192,2715	1356102,1370
	58489	419192,8155	1356103,3170

## Сведения о границах территориальной зоны природных ландшафтов (Р-3)

Сведения о характерных точках границ объекта	№ точки	Координаты	
		X	Y
	58490	419193,8672	1356106,0330
	58491	419194,7168	1356108,7260
	58492	419194,7190	1356108,7330
	58493	419194,7574	1356108,9110
	58494	419194,8737	1356109,4470
	58495	419195,2300	1356111,1100
	58496	419195,4200	1356114,2300
	58497	419195,5219	1356115,3570
	58498	419195,7183	1356117,5490
	58499	419195,6779	1356118,2230
	58500	419195,5800	1356119,7900
	58501	419195,2100	1356123,5900
	58502	419194,9622	1356125,1960
	58503	419194,7190	1356126,7860
	58504	419194,4437	1356128,3840
	58505	419194,3303	1356129,0470
	58506	419194,0900	1356130,4400
	58507	419193,8115	1356132,3950
	58508	419193,5568	1356134,1660
	58509	419192,4470	1356139,4140
	58510	419191,3800	1356144,4500
	58511	419191,1800	1356145,7000
	58512	419190,8100	1356151,2800
	58513	419191,1800	1356187,2800
	58514	419190,9800	1356196,2900
	58515	419190,2400	1356209,4200
	58516	419190,1500	1356219,0900
	58517	419190,5799	1356232,6780
	58518	419190,2641	1356241,1540
	58519	419190,1787	1356243,4670
	58520	419189,8972	1356248,0610
	58521	419188,9791	1356253,5640
	58522	419188,5975	1356256,5120
	58523	419188,2698	1356259,0580
	58524	419188,1000	1356260,3700
	58525	419186,2200	1356272,9100
	58526	419183,8000	1356280,8400
	58527	419180,3500	1356289,0100
	58528	419169,1000	1356359,3100
	58529	419153,9909	1356453,8440
	58530	419153,9894	1356453,8440
	58531	419153,9892	1356453,8460
	58532	419049,6840	1356452,7610

## Сведения о границах территориальной зоны природных ландшафтов (Р-3)

Сведения о характерных точках границ объекта	№ точки	Координаты	
		X	Y
	58533	418964,4100	1356451,8700
	58534	418887,1110	1356450,7210
	58535	418860,8310	1356450,3290
	58536	418860,8312	1356450,3270
	58537	418860,8303	1356450,3270
	58538	418877,2500	1356322,4800
	58539	418870,2500	1356321,9400
	58540	418857,8400	1356420,6800
	58541	418855,8556	1356450,3160
	58542	418855,8540	1356450,3160
	58543	418847,4826	1356575,3420
	58544	418842,7300	1356646,3360
	58545	418845,2177	1356692,1890
	58546	418847,5182	1356734,5720
	58547	418864,1018	1356858,5470
	58548	418868,5433	1356911,1850
	58549	418868,7112	1356913,0910
	58550	418869,8240	1356913,1860
	58551	419649,5549	1356979,5050
	58552	419735,2027	1356201,8690
	58553	420821,3233	1356300,0180
	58554	421001,8465	1354172,2630
	58555	421016,3144	1354173,5430
	58556	421034,5183	1354174,8420
	58557	421063,3689	1354177,7300
	58558	421182,1082	1354188,2470
	58559	421182,1073	1354188,2420
	58560	421248,3482	1354194,1140
	58561	421248,3518	1354194,1050
	58562	422609,4731	1354314,6630
	58563	422620,4679	1354315,6350
	58564	422898,9683	1354340,3020
	58565	422928,4299	1354342,9130
	58566	422970,1220	1354346,6080
	58567	423016,3298	1354350,7030
	58568	423080,0455	1354356,3500
	58569	423127,5718	1354360,5600
	58570	423129,8478	1354360,7620
	58571	423038,3955	1355435,6700
	58572	423248,7765	1355455,8880
	58573	423857,4616	1355514,3620
	58574	423941,6502	1355522,4370
	58575	424098,6144	1355537,5200

## Сведения о границах территориальной зоны природных ландшафтов (Р-3)

Сведения о характерных точках границ объекта	№ точки	Координаты	
		X	Y
	58576	424055,8856	1355969,5170
	58577	424023,8842	1356273,4990
	58578	424013,1750	1356356,5450
	58579	423989,4840	1356587,9150
	58580	424182,7898	1356604,6520
	58581	424381,1742	1356620,1580
	58582	424567,8176	1356641,5180
	58583	424855,8008	1356657,5340
	58584	425058,8206	1356680,5820
	58585	424997,5496	1357430,6780
	58586	425200,4882	1357443,3920
	58587	425200,5409	1357448,5350
	58588	425200,5412	1357448,5660
	58589	425203,6191	1357748,8830
	58590	425217,2356	1357752,7690
	58591	425313,8811	1357791,6410
	58592	425354,4162	1357805,0010
	58593	425402,8288	1357821,9150
	58594	425473,5729	1357847,8970
	58595	425484,2764	1357851,8150
	58596	425554,7027	1357879,7540
	58597	425634,5382	1357915,8290
	58598	425716,2858	1357947,1920
	58599	425722,3552	1357941,9800
	58600	425732,4410	1357939,9640
	58601	425737,6849	1357936,3370
	58602	425744,5643	1357934,7300
	58603	425749,0022	1357940,7680
	58604	425749,8161	1357950,0650
	58605	425757,0679	1357963,3690
	58606	425767,1652	1357972,6410
	58607	425778,8509	1357980,7170
	58608	425784,1053	1357992,0070
	58609	425785,3239	1358001,2800
	58610	425796,2083	1358010,9530
	58611	425807,9288	1358014,1910
	58612	425813,5674	1358023,8800
	58613	425818,4167	1358034,7600
	58614	425822,2839	1358041,7160
	58615	425824,4795	1358045,6650
	58616	425828,8570	1358048,8560
	58617	425829,1814	1358073,2780
	58618	425843,7321	1358073,4770

## Сведения о границах территориальной зоны природных ландшафтов (Р-3)

Сведения о характерных точках границ объекта	№ точки	Координаты	
		X	Y
	58619	425920,2633	1358074,5810
	58620	425984,3278	1358075,5010
	58621	426019,7407	1358076,0100
	58622	426024,6760	1357874,1290
	58623	426051,8131	1357866,8800
	58624	426044,6948	1357881,8330
	58625	426059,1078	1357896,2600
	58626	426073,5097	1357898,2140
	58627	426087,2879	1357879,8870
	58628	426106,8040	1357865,6970
	58629	426155,5407	1357851,5100
	58630	426191,3271	1357849,6730
	58631	426194,3685	1357845,0350
	58632	426198,9915	1357841,4860
	58633	426212,1451	1357838,7450
	58634	426244,5468	1357838,3720
	58635	426270,5684	1357845,7190
	58636	426291,1680	1357857,5540
	58637	426293,2178	1357858,7320
	58638	426303,9563	1357872,2980
	58639	426304,6926	1357893,8900
	58640	426305,3592	1357913,4350
	58641	426312,4428	1357947,3030
	58642	426316,2878	1358004,0990
	58643	426316,0706	1358009,6540
	58644	426306,2596	1358042,0870
	58645	426310,3895	1358075,4080
	58646	426317,5430	1358094,3870
	58647	426321,3429	1358103,6540
	58648	426386,6545	1358126,9160
	58649	426400,1179	1358169,9440
	58650	426437,6602	1358290,0030
	58651	426415,2627	1358286,5070
	58652	426222,8927	1358759,2230
	58653	426115,1110	1359024,0720
	58654	426092,9685	1359048,9930
	58655	426088,6317	1359053,8920
	58656	425975,6024	1359183,2940
	58657	425832,8960	1359343,6770
	58658	425827,0387	1359350,2590
	58659	425724,3737	1359466,0110
	58660	425572,2401	1359635,4430
	58661	425560,5274	1359648,6210

## Сведения о границах территориальной зоны природных ландшафтов (Р-3)

Сведения о характерных точках границ объекта	№ точки	Координаты	
		X	Y
	58662	425563,9026	1359661,1910
	58663	425573,9156	1359698,6000
	58664	425580,9286	1359742,8850
	58665	425598,5499	1359802,2750
	58666	425609,5080	1359844,1140
	58667	425619,3263	1359881,6010
	58668	425638,0462	1359947,8510
	58669	425645,8455	1360002,2030
	58670	425651,2929	1360060,4790
	58671	425647,5253	1360133,4220
	58672	425645,2767	1360206,9610
	58673	425630,8046	1360680,2540
	58674	425632,1113	1360709,1080
	58675	425631,8005	1360712,7440
	58676	425631,1910	1360729,3430
	58677	425636,5438	1360769,8180
	58678	425620,9829	1360841,8850
	58679	425617,3702	1360885,0510
	58680	425595,3542	1361148,1790
	58681	425594,7383	1361155,5650
	58682	425588,5829	1361229,1530
	58683	425584,1786	1361281,6760
	58684	425580,3159	1361327,7880
	58685	425579,1399	1361341,8270
	58686	425573,4039	1361410,2720
	58687	425571,2570	1361435,9790
	58688	425564,6584	1361514,8600
	58689	425466,1428	1361660,3420
	58690	425393,4791	1361767,7460
	58691	425124,9963	1362163,4320
	58692	425046,0353	1362288,1940
	58693	424943,4553	1362450,2600
	58694	424936,7537	1362460,8300
	58695	424858,2026	1362584,9730
	58696	424874,6947	1362596,4650
	58697	424908,7497	1362620,1970
	58698	424904,0755	1362626,6730
	58699	424769,8517	1362812,9630
	58700	424754,3920	1362810,3680
	58701	424740,4725	1362806,2210
	58702	424731,7932	1362808,7510
	58703	424724,1474	1362810,9800
	58704	424699,7161	1362835,6100



## Сведения о границах территориальной зоны природных ландшафтов (Р-3)

Сведения о характерных точках границ объекта	№ точки	Координаты	
		X	Y
	58705	424674,6768	1362881,4290
	58706	424654,4375	1362887,3010
	58707	424570,4436	1363008,9800
	58708	424555,9329	1363017,9000
	58709	424541,4422	1363026,8230
	58710	424517,1162	1363052,6750
	58711	424503,7014	1363068,6830
	58712	424490,2979	1363084,7080
	58713	424467,9469	1363101,0180
	58714	424457,8879	1363114,4190
	58715	424461,7794	1363134,7100
	58716	424456,7235	1363165,8210
	58717	424435,3076	1363199,7560
	58718	424357,4795	1363314,3050
	58719	424331,9117	1363360,8960
	58720	424310,3646	1363399,5140
	58721	424299,7747	1363410,1160
	58722	424267,8237	1363409,3880
	58723	424225,9725	1363414,8030
	58724	424209,0663	1363434,1150
	58725	424159,5734	1363586,5180
	58726	424131,8681	1363652,6150
	58727	424115,0216	1363672,2370
	58728	424099,4389	1363683,9220
	58729	424082,2203	1363689,3990
	58730	424063,0323	1363692,5990
	58731	424056,0691	1363693,2100
	58732	424048,1830	1363693,9080
	58733	424038,8599	1363703,8050
	58734	424034,0806	1363708,8790
	58735	424028,3630	1363720,3030
	58736	424025,9199	1363741,1080
	58737	424020,1138	1363754,6550
	58738	424000,6060	1363782,6690
	58739	423989,9356	1363806,4450
	58740	423984,4287	1363817,8510
	58741	423961,7811	1363844,1060
	58742	423952,0137	1363859,1570
	58743	423940,8555	1363872,2910
	58744	423915,8880	1363895,5060
	58745	423903,0468	1363908,3290
	58746	423897,0174	1363914,3440
	58747	423887,8291	1363921,6800

## Сведения о границах территориальной зоны природных ландшафтов (Р-3)

Сведения о характерных точках границ объекта	№ точки	Координаты	
		X	Y
	58748	423879,4262	1363928,3660
	58749	423862,6613	1363939,7830
	58750	423823,7431	1363958,5010
	58751	423780,9665	1363984,3470
	58752	423738,1901	1364010,2150
	58753	423719,7810	1364030,1490
	58754	423705,2972	1364044,0270
	58755	423688,0468	1364067,2100
	58756	423668,9477	1364095,1350
	58757	423622,8505	1364143,1140
	58758	423596,1043	1364170,9220
	58759	423559,0873	1364219,9310
	58760	423545,6765	1364249,4120
	58761	423545,1338	1364251,2530
	58762	423534,5316	1364286,9000
	58763	423525,5726	1364305,9880
	58764	423505,2011	1364329,4770
	58765	423478,6468	1364348,3640
	58766	423456,5444	1364376,1730
	58767	423445,5732	1364396,8830
	58768	423304,5354	1364557,1800
	58769	423148,1248	1364727,6720
	58770	422949,2826	1364943,9850
	58771	422931,1100	1364956,5160
	58772	422919,9476	1364964,2070
	58773	422915,1335	1365006,6270
	58774	422926,1301	1365040,9170
	58775	422929,3236	1365059,4770
	58776	422930,1844	1365066,0250
	58777	422931,5718	1365076,8250
	58778	422932,2168	1365090,4210
	58779	422930,3415	1365106,6480
	58780	422916,3753	1365140,7350
	58781	422914,2954	1365157,9310
	58782	422908,6947	1365181,6170
	58783	422910,5290	1365196,9000
	58784	422914,5194	1365204,5140
	58785	422923,3832	1365216,9920
	58786	422929,6727	1365230,6170
	58787	422942,6045	1365250,0110
	58788	422952,3702	1365274,5330
	58789	422954,6087	1365280,4390
	58790	422961,5713	1365308,8790

## Сведения о границах территориальной зоны природных ландшафтов (Р-3)

Сведения о характерных точках границ объекта	№ точки	Координаты	
		X	Y
	58791	422968,0844	1365327,4380
	58792	422986,6253	1365391,4750
	58793	422992,0854	1365483,6500
	58794	423005,2171	1365751,7970
	58795	423006,7288	1365782,6650
	58796	423005,4848	1365790,3680
	58797	422996,4558	1365846,2750
	58798	422995,4343	1365852,6930
	58799	422981,7514	1365861,9920
	58800	422975,6203	1365866,0840
	58801	422966,2577	1365867,8410
	58802	422956,9006	1365872,5150
	58803	422955,1594	1365881,5730
	58804	422957,7920	1365890,6280
	58805	422963,0398	1365900,2680
	58806	422969,4768	1365909,9050
	58807	422985,7254	1365908,1250
	58808	422984,3292	1365914,1660
	58809	422981,6707	1365925,5630
	58810	422967,4232	1365954,0650
	58811	422965,4778	1365967,5350
	58812	422962,5543	1365974,6470
	58813	422976,3522	1365998,3280
	58814	422985,0210	1366020,7270
	58815	422997,6179	1366055,3450
	58816	423004,0636	1366068,4530
	58817	423007,6745	1366072,3110
	58818	423009,9069	1366074,6960
	58819	423009,9163	1366076,0650
	58820	423094,6393	1366086,4350
	58821	423531,1464	1366140,0240
	58822	423651,2111	1366154,7450
	58823	423651,0920	1366175,3450
	58824	423651,0288	1366186,2960
	58825	423666,7451	1366208,1050
	58826	423689,4125	1366227,9520
	58827	423697,4490	1366240,7510
	58828	423694,9430	1366254,0550
	58829	423680,8018	1366261,5320
	58830	423667,5145	1366259,8760
	58831	423656,6925	1366269,8680
	58832	423642,5551	1366266,5380
	58833	423621,7815	1366253,2190

## Сведения о границах территориальной зоны природных ландшафтов (Р-3)

Сведения о характерных точках границ объекта	№ точки	Координаты	
		X	Y
	58834	423614,8868	1366227,3910
	58835	423617,6246	1366191,6800
	58836	423601,8344	1366185,0300
	58837	423585,9636	1366193,2250
	58838	423571,9058	1366205,8180
	58839	423563,7853	1366234,5790
	58840	423574,3941	1366263,1880
	58841	423588,5142	1366282,2500
	58842	423607,6558	1366296,4570
	58843	423610,1303	1366304,7730
	58844	423596,0137	1366317,2470
	58845	423585,1955	1366339,6960
	58846	423581,3672	1366351,0550
	58847	423583,7091	1366357,3210
	58848	423597,4132	1366360,4360
	58849	423601,7796	1366367,3110
	58850	423596,5135	1366373,2660
	58851	423602,2644	1366379,6900
	58852	423650,7411	1366349,0860
	58853	423654,2769	1366343,7940
	58854	423650,2022	1366332,0020
	58855	423656,0870	1366319,0440
	58856	423660,6409	1366315,2280
	58857	423668,6692	1366314,5380
	58858	423676,3402	1366318,5270
	58859	423681,4259	1366325,8810
	58860	423671,6653	1366339,4430
	58861	423667,8002	1366361,4700
	58862	423665,8720	1366372,2070
	58863	423661,1914	1366381,0090
	58864	423654,5981	1366382,6810
	58865	423647,7074	1366379,9100
	58866	423632,8523	1366379,6280
	58867	423625,1345	1366381,5500
	58868	423615,7895	1366390,9220
	58869	423605,8796	1366396,1480
	58870	423599,5390	1366392,5700
	58871	423587,1194	1366444,4420
	58872	423564,6539	1366471,1720
	58873	423631,7015	1366483,8220
	58874	423670,1886	1366511,7630
	58875	423674,3732	1366558,0680
	58876	423644,0088	1366614,0040

## Сведения о границах территориальной зоны природных ландшафтов (Р-3)

Сведения о характерных точках границ объекта	№ точки	Координаты	
		X	Y
	58877	423636,2576	1366665,5700
	58878	423651,4636	1366669,6000
	58879	423663,8041	1366667,6630
	58880	423651,5006	1366680,8570
	58881	423647,2972	1366685,3740
	58882	423652,6759	1366689,6450
	58883	423656,6275	1366692,4490
	58884	423664,8771	1366698,2830
	58885	423696,5640	1366720,4600
	58886	423638,1404	1366780,7610
	58887	423553,6471	1366850,4060
	58888	423456,1988	1366949,7100
	58889	423383,5855	1367020,4090
	58890	423325,9476	1367062,4490
	58891	423255,8648	1367128,7180
	58892	423197,1419	1367183,6470
	58893	423144,2410	1367245,9390
	58894	423060,5458	1367316,4490
	58895	422979,4171	1367385,9530
	58896	422911,3408	1367442,3760
	58897	422879,8875	1367467,1620
	58898	422822,3166	1367515,9070
	58899	422787,9557	1367542,2970
	58900	422754,7774	1367574,8150
	58901	422726,3488	1367598,2640
	58902	422701,3989	1367614,5470
	58903	422605,4323	1367693,5710
	58904	422468,0697	1367805,7690
	58905	422360,5554	1367896,9540
	58906	422269,8819	1367971,9600
	58907	422249,5664	1367994,3090
	58908	422245,3193	1368007,8990
	58909	422240,4663	1368009,2160
	58910	422212,0755	1368016,9230
	58911	422186,7138	1368031,0760
	58912	422176,1627	1368036,7050
	58913	422160,2061	1368042,6340
	58914	422154,3820	1368044,7970
	58915	422137,7093	1368050,9910
	58916	422133,6671	1368052,4930
	58917	422125,0812	1368055,6920
	58918	422062,5546	1368078,9120
	58919	422136,3778	1368330,3620

## Сведения о границах территориальной зоны природных ландшафтов (Р-3)

Сведения о характерных точках границ объекта	№ точки	Координаты	
		X	Y
	58920	422136,9159	1368330,6940
	58921	422137,1470	1368331,5010
	58922	422120,4014	1368354,4690
	58923	422234,8327	1368430,1050
	58924	422232,3772	1368433,8590
	58925	422235,1113	1368435,7740
	58926	422185,9317	1368511,5810
	58927	422198,3748	1368550,3740
	58928	422206,4904	1368576,0300
	58929	422258,9952	1368742,0140
	58930	422259,8424	1368744,6930
	58931	422278,6657	1368803,3180
	58932	422278,9593	1368804,2320
	58933	422292,7281	1368845,7380
	58934	422289,7504	1368846,3310
	58935	422206,3319	1368860,5100
	58936	422113,3571	1368883,1000
	58937	422023,8233	1368724,0580
	58938	421935,5276	1368732,5850
	58939	421909,7128	1368735,0390
	58940	421891,4971	1368736,7700
	58941	421891,4970	1368736,7700
	58942	421886,0463	1368737,2880
	58943	421874,1528	1368719,4450
	58944	421752,1299	1368733,0210
	58945	421618,1404	1368750,2660
	58946	421582,3432	1368758,2180
	58947	421514,2914	1368762,1910
	58948	421465,2122	1368772,7940
	58949	421412,1416	1368775,4480
	58950	421356,4163	1368780,5040
	58951	421323,3907	1368792,6860
	58952	421223,6903	1368805,1360
	58953	421114,7544	1368809,8940
	58954	421090,4462	1368816,0940
	58955	421076,5541	1368816,9810
	58956	421039,9506	1368819,3190
	58957	421012,4698	1368820,4230
	58958	420795,3685	1368837,2060
	58959	420775,0966	1368838,9440
	58960	420510,6588	1368605,1270
	58961	420348,6489	1368476,4330
	58962	420173,3050	1368412,5330

## Сведения о границах территориальной зоны природных ландшафтов (Р-3)

Сведения о характерных точках границ объекта	№ точки	Координаты	
		X	Y
	58963	419990,3980	1368305,6210
	58964	419855,5806	1368248,6080
	58965	419604,3064	1368257,1250
	58966	419572,5078	1368275,4590
	58967	419300,3883	1368427,4010
	58968	419357,1011	1368518,3630
	58969	419273,1057	1368599,5880
	58970	419148,1622	1368553,4380
	58971	419104,3865	1368586,9330
	58972	419042,7420	1368528,0980
	58973	418824,2265	1368480,3990
	58974	418824,8644	1368360,7260
	58975	418913,5394	1368308,5740
	58976	419068,9097	1368380,7340
	58977	419241,8689	1368347,9550
	58978	419250,7285	1368233,6550
	58979	419132,1385	1368170,6940
	58980	419089,8859	1368013,2010
	58981	418978,6904	1367992,4710
	58982	418913,2651	1368004,6250
	58983	418903,6392	1368014,7460
	58984	418889,8461	1368033,7530
	58985	418521,8625	1368429,6570
	58986	418467,7445	1368481,5010
	58987	418434,3911	1368516,4210
	58988	418388,3232	1368561,2670
	58989	418288,0839	1368649,6790
	58990	418143,7297	1368766,7490
	58991	418056,7597	1368836,7830
	58992	417785,6528	1369060,2780
	58993	417412,2021	1369363,2690
	58994	417276,1836	1369471,5740
	58995	417196,2208	1369539,9840
	58996	417122,1195	1369599,9760
	58997	416945,9270	1369747,4060
	58998	416906,1640	1369778,4790
	58999	416754,0541	1369901,5760
	59000	416706,8553	1369940,2870
	59001	416669,8659	1369970,6250
	59002	416590,4860	1370035,7300
	59003	416561,5259	1370059,5560
	59004	416396,3744	1370195,5120
	59005	416306,3042	1370269,6620

## Сведения о границах территориальной зоны природных ландшафтов (Р-3)

Сведения о характерных точках границ объекта	№ точки	Координаты	
		X	Y
	59006	416249,0164	1370316,8000
	59007	416093,5874	1370449,1100
	59008	415977,0204	1370545,2630
	59009	415972,9853	1370548,8570
	59010	415968,6279	1370557,2670
	59011	415922,7379	1370590,0340
	59012	415872,1604	1370635,9670
	59013	415860,8675	1370639,0670
	59014	415796,0074	1370691,3120
	59015	415791,3973	1370668,3860
	59016	415745,7000	1370702,9800
	59017	415713,9900	1370726,6400
	59018	415687,9398	1370746,0790
	59019	415688,5886	1370752,4330
	59020	415692,0943	1370786,5580
	59021	415696,0090	1370824,5620
	59022	415661,8725	1370970,4280
	57017	415653,1875	1371089,5950
	59023	416333,5017	1352746,3100
	59024	416337,7697	1352762,9370
	59025	416337,7700	1352762,9400
	59026	416359,7500	1352848,5800
	59027	416364,1752	1352870,3960
	59028	416364,6309	1352872,6430
	59029	416367,0400	1352884,5200
	59030	416420,4900	1352950,0800
	59031	416425,1712	1352957,1410
	59032	416433,0665	1352971,8630
	59033	416441,2485	1352988,1480
	59034	416453,1977	1353008,6110
	59035	416464,6257	1353029,6110
	59036	416505,9782	1353069,7480
	59037	416526,9782	1353093,7810
	59038	416543,0106	1353104,1270
	59039	416553,1277	1353108,2100
	59040	416558,7540	1353105,0710
	59041	416603,2100	1353150,0200
	59042	416668,3100	1353225,3400
	59043	416717,2000	1353275,7300
	59044	416733,9500	1353286,9800
	59045	416738,3000	1353279,0500
	59046	416736,7700	1353265,0800
	59047	416735,8500	1353256,6700



## Сведения о границах территориальной зоны природных ландшафтов (Р-3)

Сведения о характерных точках границ объекта	№ точки	Координаты	
		X	Y
	59048	416731,1300	1353217,7500
	59049	416725,3500	1353173,9900
	59050	416712,3900	1353134,3200
	59051	416679,8500	1353047,3700
	59052	416656,7600	1353005,0600
	59053	416638,8800	1352986,0300
	59054	416600,6500	1352957,8000
	59055	416582,5600	1352930,9600
	59056	416579,3600	1352914,4600
	59057	416583,7400	1352907,5000
	59058	416608,3300	1352904,8700
	59059	416622,9300	1352904,4700
	59060	416622,6900	1352895,6900
	59061	416618,7100	1352884,0900
	59062	416609,4000	1352877,5100
	59063	416597,2400	1352867,1100
	59064	416576,6200	1352848,1600
	59065	416556,5400	1352815,5200
	59066	416539,7300	1352769,1300
	59067	416537,9300	1352758,8800
	59068	416496,2539	1352756,3180
	59069	416496,2553	1352756,3130
	59070	416363,7187	1352748,1670
	59071	416363,7187	1352748,1690
	59072	416336,4100	1352746,4900
	59073	416333,5021	1352746,3100
	59023	416333,5017	1352746,3100
	59074	416419,1000	1353145,9900
	59075	416438,1700	1353209,9200
	59076	416441,7100	1353189,6200
	59077	416441,4100	1353178,8900
	59078	416450,4300	1353174,7400
	59079	416443,4200	1353151,0100
	59074	416419,1000	1353145,9900
	59080	416441,5700	1354455,5300
	59081	416459,2200	1354638,0100
	59082	416465,9879	1354665,1790
	59083	416477,1588	1354827,3480
	59084	416483,3188	1354885,4760
	59085	416484,8870	1354907,5690
	59086	416484,3680	1354933,8100
	59087	416764,2165	1354956,0000
	59088	416751,5124	1354947,8620

## Сведения о границах территориальной зоны природных ландшафтов (Р-3)

Сведения о характерных точках границ объекта	№ точки	Координаты	
		X	Y
	59089	416751,2582	1354947,3720
	59090	416745,2480	1354934,7590
	59091	416739,0829	1354928,7750
	59092	416754,3700	1354929,9700
	59093	416848,5400	1354937,9000
	59094	416846,4500	1354930,4500
	59095	416807,6500	1354816,2400
	59096	416770,6700	1354694,6600
	59097	416720,7800	1354556,5100
	59098	416681,9500	1354422,0300
	59099	416650,5200	1354307,8200
	59100	416637,5500	1354230,4400
	59101	416637,5100	1354182,5200
	59102	416643,0100	1354149,3500
	59103	416657,7200	1354105,1000
	59104	416659,4700	1354001,9100
	59105	416663,1300	1353963,2000
	59106	416661,2400	1353911,6100
	59107	416648,3000	1353863,7100
	59108	416637,2000	1353817,6500
	59109	416629,7900	1353775,2800
	59110	416609,8848	1353737,9110
	59111	416608,6855	1353727,9480
	59112	416601,0643	1353713,7720
	59113	416595,3052	1353706,3270
	59114	416583,6100	1353668,4500
	59115	416563,2900	1353613,1900
	59116	416549,4053	1353564,8000
	59117	416549,1364	1353559,8600
	59118	416548,9713	1353556,8270
	59119	416543,3719	1353536,2690
	59120	416540,4656	1353518,8470
	59121	416536,4457	1353497,7360
	59122	416529,3931	1353486,1970
	59123	416525,5706	1353478,3150
	59124	416522,7117	1353464,0680
	59125	416516,2119	1353454,1080
	59126	416510,2412	1353444,1410
	59127	416509,9885	1353427,2090
	59128	416505,5896	1353416,1600
	59129	416503,2519	1353401,3750
	59130	416504,1917	1353393,4220
	59131	416505,6917	1353393,0450

## Сведения о границах территориальной зоны природных ландшафтов (Р-3)

Сведения о характерных точках границ объекта	№ точки	Координаты	
		X	Y
	59132	416515,2100	1353436,3400
	59133	416553,9900	1353515,5400
	59134	416576,1500	1353572,6400
	59135	416582,4379	1353586,4350
	59136	416582,9473	1353599,1910
	59137	416593,7672	1353614,9070
	59138	416598,1109	1353622,2520
	59139	416600,3538	1353630,6870
	59140	416602,5940	1353630,6540
	59141	416612,3555	1353652,0690
	59142	416612,8796	1353654,3170
	59143	416613,3005	1353654,8840
	59144	416620,5000	1353696,0500
	59145	416646,3500	1353738,4000
	59146	416659,2900	1353786,3000
	59147	416661,1600	1353812,1000
	59148	416675,9400	1353850,7800
	59149	416694,4200	1353906,0400
	59150	416705,8257	1353969,8490
	59151	416707,5091	1353983,9630
	59152	416708,6977	1353985,9160
	59153	416709,2400	1353988,9500
	59154	416711,1092	1353994,8670
	59155	416712,6384	1354005,5440
	59156	416712,1765	1354013,0030
	59157	416713,4164	1354025,1570
	59158	416714,6405	1354036,2540
	59159	416716,4648	1354052,1050
	59160	416716,6780	1354066,3920
	59161	416716,8201	1354075,9160
	59162	416738,7599	1354127,4570
	59163	416750,7802	1354152,6830
	59164	416759,7755	1354188,0100
	59165	416773,4780	1354219,5610
	59166	416785,5062	1354245,3160
	59167	416797,5186	1354270,0120
	59168	416807,9435	1354294,7320
	59169	416853,2841	1354389,3240
	59170	416872,2781	1354420,7970
	59171	416887,8525	1354435,9130
	59172	416900,9152	1354460,0650
	59173	416915,0600	1354485,7880
	59174	416927,6016	1354510,4760

## Сведения о границах территориальной зоны природных ландшафтов (Р-3)

Сведения о характерных точках границ объекта	№ точки	Координаты	
		X	Y
	59175	416939,4403	1354523,5310
	59176	416944,8581	1354531,9190
	59177	416955,6385	1354544,9900
	59178	416965,3527	1354557,5470
	59179	416969,1751	1354565,4290
	59180	416976,5122	1354560,5560
	59181	416976,4411	1354555,7940
	59182	416975,7620	1354545,7480
	59183	416974,0482	1354537,3050
	59184	416970,2257	1354529,4230
	59185	416971,7421	1354524,6370
	59186	416974,3326	1354520,8940
	59187	416974,2142	1354512,9560
	59188	416969,8388	1354503,4950
	59189	416967,0826	1354496,1260
	59190	416964,8160	1354486,1040
	59191	416962,4546	1354469,7320
	59192	416961,6728	1354452,8070
	59193	416956,6519	1354440,1430
	59194	416991,6700	1354449,3100
	59195	417009,1300	1354467,8100
	59196	417009,3900	1354412,2400
	59197	417019,9400	1354388,6000
	59198	417020,0600	1354371,0500
	59199	417010,6400	1354356,1600
	59200	417002,2100	1354355,4600
	59201	416985,6200	1354349,5400
	59202	416985,2300	1354349,3800
	59203	416985,4700	1354349,3900
	59204	416981,4100	1354345,1200
	59205	416955,6700	1354305,8100
	59206	416930,3800	1354249,8900
	59207	416909,0400	1354171,4100
	59208	416871,2300	1354026,0300
	59209	416837,9700	1353912,7500
	59210	416816,7300	1353838,1700
	59211	416788,7400	1353750,3800
	59212	416755,6000	1353683,5700
	59213	416720,8800	1353610,2700
	59214	416713,9786	1353599,7390
	59215	416713,9476	1353599,6180
	59216	416710,2285	1353591,9490
	59217	416710,4358	1353591,2970

## Сведения о границах территориальной зоны природных ландшафтов (Р-3)

Сведения о характерных точках границ объекта	№ точки	Координаты	
		X	Y
	59218	416708,8098	1353591,8520
	59219	416648,7200	1353500,1600
	59220	416576,7100	1353395,6500
	59221	416554,6400	1353357,5000
	59222	416510,5000	1353315,2800
	59223	416483,6900	1353291,2600
	59224	416459,1700	1353258,6700
	59225	416451,4400	1353254,4000
	59226	416454,3100	1353264,0500
	59227	416445,8600	1353289,9500
	59228	416446,9700	1353330,2400
	59229	416471,6400	1353426,7100
	59230	416471,2100	1353544,0400
	59231	416460,2300	1353744,1500
	59080	416441,5700	1354455,5300
	59232	416687,1059	1356854,8410
	59233	416688,2287	1356966,0260
	59234	416744,9755	1357113,6990
	59235	416753,3862	1357185,8350
	59236	416749,9851	1357303,3830
	59237	416733,6046	1357414,7040
	59238	416726,3780	1357550,9030
	59239	416732,1015	1357757,3230
	59240	416833,9055	1357764,2390
	59241	416836,0690	1357726,1000
	59242	416859,9404	1357681,3070
	59243	416900,6960	1357567,9490
	59244	416898,3311	1357498,3440
	59245	416919,7479	1357466,8530
	59246	416957,1284	1357438,4390
	59247	416964,5317	1357356,7510
	59248	416976,8348	1357331,2710
	59249	416985,6724	1357320,5530
	59250	416984,4246	1357307,8700
	59251	416984,2667	1357297,2860
	59252	416985,1434	1357285,1000
	59253	416986,5572	1357273,4350
	59254	416994,3524	1357263,7920
	59255	416993,1361	1357253,2250
	59256	416993,0098	1357244,7580
	59257	416995,0159	1357237,3190
	59258	416999,2096	1357234,6100
	59259	417005,0224	1357233,9940

## Сведения о границах территориальной зоны природных ландшафтов (Р-3)

Сведения о характерных точках границ объекта	№ точки	Координаты	
		X	Y
	59260	417010,4244	1357241,3230
	59261	417010,5665	1357250,8480
	59262	417010,7087	1357260,3720
	59263	417016,6477	1357268,2230
	59264	417023,0528	1357271,8320
	59265	417031,5192	1357271,7060
	59266	417037,3004	1357268,9730
	59267	417047,3385	1357267,7650
	59268	417054,7544	1357268,1840
	59269	417059,5326	1357269,1710
	59270	417071,6794	1357267,4020
	59271	417089,8126	1357276,6580
	59272	417102,5438	1357278,5850
	59273	417112,5424	1357274,7310
	59274	417111,9185	1357268,3890
	59275	417105,9715	1357260,0100
	59276	417101,5883	1357250,0190
	59277	417102,4887	1357239,4200
	59278	417104,4553	1357229,3350
	59279	417107,5118	1357221,3500
	59280	417114,9199	1357221,2400
	59281	417120,8826	1357230,6770
	59282	417126,2215	1357233,7730
	59283	417130,3600	1357227,3600
	59284	417132,8636	1357217,7960
	59285	417140,8167	1357218,7360
	59286	417148,8013	1357221,7930
	59287	417154,7088	1357227,5260
	59288	417164,3361	1357234,2630
	59289	417172,8341	1357236,2530
	59290	417179,8315	1357244,0880
	59291	417186,8447	1357252,9810
	59292	417182,8799	1357271,0350
	59293	417178,3544	1357286,9810
	59294	417179,6101	1357300,1940
	59295	417184,4909	1357308,0600
	59296	417185,1779	1357318,6350
	59297	417183,8273	1357334,5330
	59298	417184,4591	1357341,4040
	59299	417183,6693	1357359,4110
	59300	417179,6492	1357373,7620
	59301	417175,2106	1357395,5280
	59302	417172,2252	1357408,2750

## Сведения о границах территориальной зоны природных ландшафтов (Р-3)

Сведения о характерных точках границ объекта	№ точки	Координаты	
		X	Y
	59303	417168,7422	1357423,1460
	59304	417173,6388	1357432,0710
	59305	417183,5900	1357425,0420
	59306	417193,9361	1357409,0090
	59307	417201,6997	1357397,2500
	59308	417206,9833	1357396,6410
	59309	417215,4023	1357393,3400
	59310	417223,1580	1357381,0510
	59311	417227,6440	1357362,4600
	59312	417227,4624	1357350,2900
	59313	417228,8051	1357333,8620
	59314	417227,0124	1357320,1280
	59315	417225,2513	1357308,5100
	59316	417225,0855	1357297,3980
	59317	417231,3405	1357290,9540
	59318	417237,6824	1357290,3300
	59319	417243,0213	1357293,4260
	59320	417244,3007	1357308,2260
	59321	417245,2877	1357338,9090
	59322	417245,6430	1357362,7210
	59323	417246,0852	1357392,3530
	59324	417242,6890	1357413,0450
	59325	417234,0960	1357475,6270
	59326	417224,9895	1357539,2750
	59327	417219,7054	1357646,2660
	59328	417215,3929	1357711,9600
	59329	417212,7628	1357748,5190
	59330	417207,0742	1357789,5890
	59331	417222,9153	1357790,6050
	59332	417223,1088	1357767,9470
	59333	417223,8434	1357746,2360
	59334	417231,5517	1357730,7720
	59335	417240,2393	1357710,0010
	59336	417243,6197	1357688,2510
	59337	417249,8037	1357677,0440
	59338	417253,2946	1357662,7020
	59339	417252,9708	1357641,0060
	59340	417255,8694	1357622,4390
	59341	417259,9052	1357609,1470
	59342	417266,6105	1357597,4030
	59343	417269,6433	1357587,8310
	59344	417270,5200	1357575,6450
	59345	417279,8631	1357563,3320

## Сведения о границах территориальной зоны природных ландшафтов (Р-3)

Сведения о характерных точках границ объекта	№ точки	Координаты	
		X	Y
	59346	417291,3702	1357554,1630
	59347	417301,7874	1357542,8930
	59348	417303,6683	1357535,2150
	59349	417304,7807	1357530,6750
	59350	417311,8653	1357473,4080
	59351	417315,4432	1357429,4260
	59352	417314,8037	1357386,5640
	59353	417315,5620	1357366,4410
	59354	417314,6696	1357342,1080
	59355	417310,8314	1357333,1680
	59356	417306,4244	1357321,5890
	59357	417305,6426	1357304,6650
	59358	417305,2952	1357281,3820
	59359	417306,0062	1357258,0830
	59360	417309,1419	1357184,4680
	59361	417308,1233	1357151,6690
	59362	417307,2862	1357131,0400
	59363	417300,1467	1357113,6810
	59364	417299,4044	1357099,4020
	59365	417296,4823	1357080,9210
	59366	417294,9424	1357048,6580
	59367	417284,6674	1357033,9920
	59368	417283,3486	1357016,5460
	59369	417278,8548	1356999,1470
	59370	417276,0591	1356989,1330
	59371	417269,0301	1356979,1820
	59372	417262,1038	1356976,1090
	59373	417254,2139	1356979,4030
	59374	417248,5196	1356987,9560
	59375	417240,9782	1356999,4100
	59376	417217,4025	1356995,5840
	59377	417188,6230	1356981,9690
	59378	417183,2209	1356974,6400
	59379	417176,2788	1356970,5090
	59380	417165,5300	1356959,5550
	59381	417161,1504	1356956,5250
	59382	417163,3349	1356943,5870
	59383	417169,3294	1356929,4660
	59384	417184,8375	1356929,6250
	59385	417189,9983	1356930,1040
	59386	417192,1061	1356931,6370
	59387	417201,6861	1356935,1990
	59388	417208,0122	1356933,5160



## Сведения о границах территориальной зоны природных ландшафтов (Р-3)

Сведения о характерных точках границ объекта	№ точки	Координаты	
		X	Y
	59389	417215,6810	1356915,4070
	59390	417215,5310	1356905,3530
	59391	417217,0237	1356898,9800
	59392	417224,9610	1356898,8610
	59393	417234,6752	1356911,4190
	59394	417241,7752	1356926,1320
	59395	417248,1092	1356924,9790
	59396	417243,3470	1356889,5890
	59397	417229,1154	1356858,0450
	59398	417205,1932	1356815,5320
	59399	417165,2229	1356761,6130
	59400	417112,3319	1356693,0680
	59401	417055,4287	1356639,4030
	59402	417041,0706	1356634,8540
	59403	417029,3977	1356632,9110
	59404	417017,1088	1356625,1550
	59405	417004,2750	1356616,3490
	59406	416998,3596	1356610,0860
	59407	416991,3464	1356601,1930
	59408	416982,7379	1356591,7950
	59409	416971,0334	1356587,7350
	59410	416962,6460	1356593,1530
	59411	416955,7512	1356592,1970
	59412	416941,4089	1356588,7070
	59413	416930,7154	1356581,4560
	59414	416919,9665	1356570,5020
	59415	416909,2098	1356559,0190
	59416	416897,9872	1356551,7760
	59417	416863,3713	1356537,4730
	59418	416821,6790	1356545,5050
	59419	416776,3931	1356561,0000
	59420	416751,1360	1356570,9040
	59421	416740,5767	1356572,6490
	59422	416726,0513	1356575,7010
	59423	416722,1915	1356583,7180
	59424	416720,0191	1356593,6990
	59425	416730,7175	1356599,5080
	59426	416735,1661	1356608,7270
	59427	416732,9195	1356613,7350
	59428	416724,0371	1356618,5100
	59429	416725,7789	1356624,1220
	59430	416737,2701	1356631,4940
	59431	416731,3259	1356662,5060

## Сведения о границах территориальной зоны природных ландшафтов (Р-3)

Сведения о характерных точках границ объекта	№ точки	Координаты	
		X	Y
	59432	416728,8514	1356718,9180
	59433	416706,7318	1356747,7680
	59434	416706,4744	1356774,9640
	59435	416713,4021	1356794,7580
	59436	416707,1768	1356822,0430
	59232	416687,1059	1356854,8410
	59437	416714,6600	1352841,7100
	59438	416715,5900	1352854,4900
	59439	416729,6600	1352924,1600
	59440	416756,4400	1353027,7100
	59441	416756,1600	1353000,2600
	59442	416753,8600	1352971,3100
	59443	416749,4500	1352938,4200
	59444	416734,4100	1352900,8300
	59445	416720,3900	1352864,2000
	59437	416714,6600	1352841,7100
	59446	416720,5379	1352835,2560
	59447	416724,9053	1352844,1890
	59448	416729,4307	1352863,7040
	59449	416737,0993	1352881,0550
	59450	416742,1222	1352898,4460
	59451	416748,1876	1352914,7630
	59452	416750,0040	1352930,0850
	59453	416754,5057	1352948,0130
	59454	416755,2796	1352964,4090
	59455	416778,1826	1353080,5060
	59456	416789,4840	1353128,5010
	59457	416800,4776	1353155,8590
	59458	416808,2647	1353181,1470
	59459	416813,7615	1353194,8260
	59460	416815,2461	1353223,3850
	59461	416810,0807	1353267,3910
	59462	416814,2111	1353295,9100
	59463	416822,1640	1353332,3110
	59464	416828,8691	1353356,0280
	59465	416844,2748	1353416,4840
	59466	416850,4800	1353463,5700
	59467	416852,7500	1353473,7600
	59468	416854,9700	1353488,2500
	59469	416880,6400	1353616,9700
	59470	416881,6356	1353616,7440
	59471	416877,5600	1353573,0700
	59472	416864,0800	1353493,9800

## Сведения о границах территориальной зоны природных ландшафтов (Р-3)

Сведения о характерных точках границ объекта	№ точки	Координаты	
		X	Y
	59473	416917,2324	1353487,9560
	59474	416929,7300	1353486,5400
	59475	416929,7700	1353520,8600
	59476	416920,0328	1353567,6540
	59477	416915,0000	1353591,8400
	59478	416923,2100	1353645,2200
	59479	416928,9300	1353682,3500
	59480	416945,5000	1353733,6500
	59481	416956,7100	1353770,1500
	59482	416979,1700	1353818,8200
	59483	416997,4900	1353868,4800
	59484	417037,1500	1353954,0000
	59485	417055,7000	1353981,8900
	59486	417102,1600	1354051,7000
	59487	417120,5400	1354080,6300
	59488	417131,4100	1354109,0300
	59489	417131,5400	1354111,2900
	59490	417132,6000	1354128,8900
	59491	417121,8500	1354135,9600
	59492	417126,7100	1354148,5100
	59493	417125,8100	1354148,7600
	59494	417057,0600	1354163,7900
	59495	417052,8900	1354164,7300
	59496	417029,4100	1354166,2100
	59497	417011,7000	1354168,2600
	59498	416996,5400	1354170,3900
	59499	416990,6978	1354171,2170
	59500	416990,6980	1354171,2180
	59501	416989,7700	1354171,3500
	59502	416990,1900	1354185,0300
	59503	416990,2600	1354195,3100
	59504	416991,1289	1354200,5930
	59505	416990,8088	1354206,2620
	59506	416994,3074	1354227,9100
	59507	416994,5364	1354243,2560
	59508	416994,7180	1354255,4260
	59509	416995,9816	1354269,1680
	59510	417001,9206	1354277,0190
	59511	417008,9022	1354283,7950
	59512	417016,0925	1354283,6880
	59513	417016,2300	1354283,9700
	59514	417027,5300	1354309,3200
	59515	417042,5100	1354326,3200

## Сведения о границах территориальной зоны природных ландшафтов (Р-3)

Сведения о характерных точках границ объекта	№ точки	Координаты	
		X	Y
	59516	417071,0000	1354343,2800
	59517	417096,9100	1354334,1600
	59518	417127,7400	1354306,5600
	59519	417161,7800	1354286,0000
	59520	417162,5200	1354274,4300
	59521	417160,4400	1354267,0200
	59522	417165,8900	1354261,2600
	59523	417182,7200	1354261,7300
	59524	417196,7000	1354245,7900
	59525	417204,1700	1354235,0100
	59526	417201,5900	1354218,4800
	59527	417196,2800	1354205,0400
	59528	417192,2500	1354187,0400
	59529	417191,4600	1354158,3800
	59530	417179,8300	1354120,9600
	59531	417179,8300	1354096,3600
	59532	417162,8800	1354086,4800
	59533	417149,9200	1354073,7600
	59534	417134,7000	1354047,0900
	59535	417103,5000	1353999,3800
	59536	417087,1000	1353980,6800
	59537	417071,3600	1353968,9700
	59538	417062,0100	1353951,4800
	59539	417052,6500	1353933,9900
	59540	417037,1500	1353897,0500
	59541	417021,0000	1353870,4100
	59542	417017,3900	1353857,9000
	59543	417010,7500	1353854,3400
	59544	417004,8800	1353861,5100
	59545	417002,0327	1353865,9250
	59546	417001,5909	1353864,7240
	59547	416997,1129	1353848,3830
	59548	416997,9896	1353836,1970
	59549	416997,4707	1353832,4950
	59550	416996,8050	1353827,7460
	59551	416995,3726	1353826,5420
	59552	416989,2652	1353821,4060
	59553	416986,5300	1353805,9700
	59554	416975,0000	1353777,3300
	59555	416969,5700	1353766,7400
	59556	416967,8100	1353753,7100
	59557	416963,3100	1353743,0900
	59558	416958,1500	1353742,2900

## Сведения о границах территориальной зоны природных ландшафтов (Р-3)

Сведения о характерных точках границ объекта	№ точки	Координаты	
		X	Y
	59559	416955,8369	1353742,3550
	59560	416949,4781	1353724,1870
	59561	416943,1121	1353705,0280
	59562	416943,0200	1353701,6100
	59563	416944,6500	1353693,1600
	59564	416949,1000	1353685,1000
	59565	416946,2900	1353667,8900
	59566	416941,2700	1353655,4200
	59567	416932,6900	1353649,1200
	59568	416930,1400	1353641,2500
	59569	416934,4800	1353629,4500
	59570	416937,0000	1353619,1000
	59571	416935,2200	1353605,1400
	59572	416926,0800	1353595,5900
	59573	416923,6000	1353590,5200
	59574	416924,7300	1353580,6800
	59575	416933,0400	1353577,1800
	59576	416945,9500	1353553,9400
	59577	416953,8700	1353519,6200
	59578	416953,9800	1353489,7300
	59579	416922,3200	1353374,7600
	59580	416906,8300	1353321,0100
	59581	416894,7400	1353221,3900
	59582	416888,8200	1353193,0600
	59583	416877,7500	1353147,6000
	59584	416857,6600	1353062,6800
	59585	416844,0000	1353007,4700
	59586	416843,7100	1352963,1100
	59587	416841,8100	1352928,1300
	59588	416831,2200	1352899,9300
	59589	416823,1400	1352895,0200
	59590	416806,4900	1352883,8000
	59591	416793,4500	1352868,2800
	59592	416784,7067	1352838,2520
	59593	416785,4276	1352836,4980
	59594	416787,4360	1352831,6120
	59595	416785,7380	1352824,2270
	59596	416784,0066	1352821,7120
	59597	416780,4418	1352813,6550
	59598	416778,8630	1352809,1440
	59599	416778,7200	1352808,4300
	59600	416782,9892	1352774,0860
	59601	416790,9041	1352774,4230

## Сведения о границах территориальной зоны природных ландшафтов (Р-3)

Сведения о характерных точках границ объекта	№ точки	Координаты	
		X	Y
	59602	416725,0591	1352770,3760
	59603	416724,4634	1352779,0950
	59604	416725,1978	1352792,8450
	59605	416723,2944	1352807,1640
	59606	416723,4523	1352817,7470
	59446	416720,5379	1352835,2560
	59607	416811,6900	1352852,3600
	59608	416818,0800	1352863,8600
	59609	416834,5000	1352866,2100
	59610	416844,5800	1352876,2100
	59611	416856,2000	1352891,3000
	59612	416859,2400	1352899,6200
	59613	416860,6100	1352915,4700
	59614	416858,5300	1352958,4900
	59615	416859,8400	1352989,2900
	59616	416865,7500	1353033,9600
	59617	416877,2600	1353078,9500
	59618	416882,9500	1353098,8800
	59619	416889,9900	1353116,9000
	59620	416900,7700	1353152,1000
	59621	416907,1800	1353181,3500
	59622	416926,4800	1353237,8000
	59623	416942,6200	1353314,8900
	59624	416954,0239	1353364,7050
	59625	416952,6547	1353369,5290
	59626	416959,2887	1353388,4840
	59627	416959,5186	1353388,7070
	59628	416959,6200	1353389,1500
	59629	416967,4800	1353437,0400
	59630	416973,6900	1353492,9200
	59631	416973,2300	1353527,0300
	59632	416968,2200	1353548,6500
	59633	416963,5155	1353557,2060
	59634	416963,3948	1353557,2590
	59635	416963,3600	1353557,4890
	59636	416960,6600	1353562,4000
	59637	416958,6100	1353572,7400
	59638	416960,7100	1353581,0900
	59639	416962,8235	1353583,8370
	59640	416963,8922	1353590,5960
	59641	416964,3424	1353595,0630
	59642	416962,2200	1353602,0600
	59643	416956,1500	1353619,0400

## Сведения о границах территориальной зоны природных ландшафтов (Р-3)

Сведения о характерных точках границ объекта	№ точки	Координаты	
		X	Y
	59644	416954,1400	1353630,7800
	59645	416953,7100	1353649,0000
	59646	416964,7400	1353676,2600
	59647	416971,0100	1353683,5600
	59648	416972,9800	1353687,2400
	59649	416973,2200	1353696,1100
	59650	416984,0600	1353733,1700
	59651	417007,6000	1353790,9100
	59652	417023,0100	1353824,5800
	59653	417037,1300	1353862,4900
	59654	417057,4500	1353921,7100
	59655	417073,3900	1353940,8900
	59656	417097,6300	1353972,9200
	59657	417130,8100	1354007,5000
	59658	417160,0700	1354052,4700
	59659	417168,7682	1354062,2480
	59660	417164,7512	1354067,8440
	59661	417170,3021	1354081,7090
	59662	417176,0876	1354070,4770
	59663	417192,8400	1354089,3100
	59664	417193,7799	1354088,8800
	59665	417193,7800	1354088,8800
	59666	417193,7800	1354088,8800
	59667	417214,4800	1354096,6100
	59668	417226,2900	1354115,1500
	59669	417240,2200	1354159,3000
	59670	417247,8000	1354203,6200
	59671	417255,7700	1354262,2700
	59672	417270,7000	1354316,9600
	59673	417291,9300	1354369,9600
	59674	417315,4300	1354428,1800
	59675	417459,1200	1354772,9200
	59676	417466,9800	1354798,7900
	59677	417483,6500	1354827,2900
	59678	417502,4500	1354842,0900
	59679	417510,9437	1354840,6240
	59680	417510,9437	1354840,6240
	59681	417510,9438	1354840,6240
	59682	417519,4681	1354863,1980
	59683	417517,3500	1354863,7200
	59684	417499,1100	1354867,1900
	59685	417497,4300	1354886,6900
	59686	417588,8700	1355111,5500

## Сведения о границах территориальной зоны природных ландшафтов (Р-3)

Сведения о характерных точках границ объекта	№ точки	Координаты	
		X	Y
	59687	417620,3200	1355238,9300
	59688	417654,3700	1355327,0200
	59689	417679,6600	1355430,9400
	59690	417694,6100	1355465,1000
	59691	417717,1800	1355538,2700
	59692	417727,8099	1355551,0599
	59693	417730,1699	1355535,1100
	59694	417714,1799	1355497,2500
	59695	417709,8299	1355474,9500
	59696	417702,3399	1355440,5900
	59697	417693,0799	1355341,8300
	59698	417679,9299	1355237,5700
	59699	417656,2899	1355064,0000
	59700	417621,0499	1354890,2100
	59701	417620,6999	1354851,5300
	59702	417615,5999	1354835,7900
	59703	417606,1100	1354830,4500
	59704	417598,9350	1354835,5250
	59705	417598,9350	1354835,5249
	59706	417598,9349	1354835,5250
	59707	417594,1647	1354800,9530
	59708	417598,5199	1354792,3600
	59709	417595,3099	1354768,4100
	59710	417584,0582	1354704,6760
	59711	417583,8498	1354702,6000
	59712	417570,8820	1354613,8770
	59713	417559,1858	1354539,4250
	59714	417556,3451	1354525,4300
	59715	417555,7599	1354512,1300
	59716	417546,9799	1354449,7200
	59717	417537,4499	1354411,4900
	59718	417532,1599	1354373,1500
	59719	417532,4899	1354333,8900
	59720	417526,0499	1354305,3900
	59721	417515,8399	1354267,9300
	59722	417510,7499	1354211,4600
	59723	417506,6999	1354167,0400
	59724	417504,3199	1354131,6300
	59725	417493,4730	1354054,2230
	59726	417493,2498	1354022,2550
	59727	417490,7227	1353994,7709
	59728	417490,4111	1353992,9471
	59729	417489,9714	1353990,3740



## Сведения о границах территориальной зоны природных ландшафтов (Р-3)

Сведения о характерных точках границ объекта	№ точки	Координаты	
		X	Y
	59730	417490,1899	1353978,0500
	59731	417502,3599	1353932,4300
	59732	417526,3299	1353879,6900
	59733	417541,2899	1353858,9000
	59734	417536,8157	1353847,4590
	59735	417540,6412	1353846,3600
	59736	417547,8611	1353844,4400
	59737	417566,6626	1353839,4400
	59738	417566,6235	1353839,5392
	59739	417571,6174	1353841,8739
	59740	417571,8509	1353841,9830
	59741	417556,9000	1353861,4900
	59742	417558,6900	1353875,0300
	59743	417553,0000	1353899,3300
	59744	417542,0900	1353938,8800
	59745	417529,7400	1353977,7200
	59746	417528,4700	1354008,7000
	59747	417535,6800	1354039,4400
	59748	417545,9700	1354054,2500
	59749	417548,5100	1354069,2800
	59750	417548,9800	1354086,6300
	59751	417555,4000	1354140,0400
	59752	417560,3800	1354192,7300
	59753	417567,4600	1354218,9600
	59754	417577,5300	1354251,1300
	59755	417589,4200	1354272,6900
	59756	417602,7900	1354322,1400
	59757	417613,7300	1354360,3300
	59758	417615,8700	1354386,6900
	59759	417620,0800	1354411,4800
	59760	417626,1300	1354425,6500
	59761	417630,4000	1354478,3700
	59762	417637,6900	1354537,7900
	59763	417655,9400	1354610,5000
	59764	417665,6600	1354706,8400
	59765	417670,7500	1354737,6500
	59766	417686,7100	1354778,7200
	59767	417695,4100	1354812,4400
	59768	417705,8700	1354858,9500
	59769	417722,5000	1354924,1600
	59770	417755,6900	1355103,6300
	59771	417782,8700	1355218,3600
	59772	417786,9400	1355237,8700

## Сведения о границах территориальной зоны природных ландшафтов (Р-3)

Сведения о характерных точках границ объекта	№ точки	Координаты	
		X	Y
	59773	417787,3000	1355302,0200
	59774	417791,0700	1355336,6300
	59775	417786,9700	1355341,6500
	59776	417780,3000	1355342,9600
	59777	417780,3000	1355342,9600
	59778	417780,2999	1355342,9600
	59779	417773,5299	1355340,8900
	59780	417765,7300	1355339,5900
	59781	417762,3400	1355344,9700
	59782	417761,6300	1355357,4400
	59783	417764,3500	1355379,2600
	59784	417768,5000	1355436,5800
	59785	417776,2300	1355436,6300
	59786	417886,2300	1355436,8200
	59787	417886,2400	1355384,2300
	59788	417949,5491	1355413,0073
	59789	417947,8625	1355403,7420
	59790	417953,5331	1355393,6010
	59791	417958,6667	1355382,9400
	59792	417966,4540	1355372,7670
	59793	417976,8712	1355361,4970
	59794	417985,2113	1355352,9040
	59795	417993,5513	1355344,3120
	59796	418000,8568	1355337,3220
	59797	417999,6722	1355328,8720
	59798	417993,7331	1355321,0210
	59799	417987,8019	1355313,7000
	59800	417981,3495	1355306,9160
	59801	417975,9079	1355296,9410
	59802	417971,5405	1355288,0080
	59803	417963,6903	1355258,4870
	59804	417952,8785	1355207,8380
	59805	417935,2431	1355125,5350
	59806	417927,0455	1355072,7310
	59807	417921,2408	1355038,4150
	59808	417913,4143	1355010,4810
	59809	417911,4715	1354986,6930
	59810	417908,9523	1354959,7370
	59811	417905,0351	1354945,5060
	59812	417904,8377	1354932,2770
	59813	417904,6719	1354921,1650
	59814	417905,1861	1354919,8610
	59815	417914,4600	1354916,0000

## Сведения о границах территориальной зоны природных ландшафтов (Р-3)

Сведения о характерных точках границ объекта	№ точки	Координаты	
		X	Y
	59816	417935,6600	1354939,7000
	59817	417944,5300	1354956,2700
	59818	417950,6549	1354976,3520
	59819	417950,4866	1354976,5840
	59820	417943,5997	1354976,1570
	59821	417936,6576	1354972,0270
	59822	417934,0750	1354976,2990
	59823	417939,6507	1354995,2700
	59824	417950,0046	1355015,2270
	59825	417958,7868	1355036,2670
	59826	417966,5107	1355057,3230
	59827	417972,5288	1355070,4640
	59828	417979,8420	1355099,4650
	59829	417981,8084	1355124,8410
	59830	417982,8350	1355158,1690
	59831	417991,1354	1355182,3920
	59832	417995,6212	1355199,2610
	59833	418000,1860	1355221,4220
	59834	417997,2638	1355238,4030
	59835	417986,3885	1355254,4430
	59836	417977,4245	1355256,6940
	59837	417978,2063	1355273,6190
	59838	417985,3932	1355294,1530
	59839	417996,5369	1355296,1040
	59840	418007,7438	1355302,2880
	59841	418015,3177	1355313,2890
	59842	418024,8423	1355348,6080
	59843	418032,4065	1355365,0840
	59844	418033,3044	1355397,7760
	59845	418029,9597	1355407,8100
	59846	418030,0479	1355413,7160
	59847	418027,1596	1355418,5450
	59848	418024,8103	1355417,4140
	59849	418014,6460	1355410,1550
	59850	418009,9626	1355415,5180
	59851	418010,1047	1355425,0430
	59852	418002,3016	1355434,1570
	59853	417999,0909	1355435,5267
	59854	418007,3700	1355439,2900
	59855	418025,8100	1355560,8900
	59856	418051,3300	1355575,8400
	59857	418143,4700	1355604,3300
	59858	418275,9500	1355552,5800

## Сведения о границах территориальной зоны природных ландшафтов (Р-3)

Сведения о характерных точках границ объекта	№ точки	Координаты	
		X	Y
	59859	418326,9376	1355628,6424
	59860	418327,6690	1355620,3680
	59861	418328,9722	1355601,2950
	59862	418327,0216	1355576,9780
	59863	418324,1074	1355559,0260
	59864	418321,7303	1355541,5960
	59865	418320,9721	1355526,2580
	59866	418321,2013	1355506,1420
	59867	418323,5549	1355486,5240
	59868	418324,8502	1355466,9220
	59869	418332,0452	1355452,5250
	59870	418338,3762	1355438,8570
	59871	418339,1800	1355437,6800
	59872	418339,3169	1355436,0560
	59873	418342,7389	1355424,3140
	59874	418340,3696	1355407,4130
	59875	418335,8808	1355391,9930
	59876	418333,2700	1355376,1900
	59877	418325,0782	1355358,1440
	59878	418322,4499	1355341,5210
	59879	418320,6888	1355329,9040
	59880	418319,9543	1355316,1540
	59881	418320,5728	1355303,6720
	59882	418327,0200	1355286,6600
	59883	418324,2300	1355259,0200
	59884	418320,2334	1355246,3280
	59885	418319,3150	1355237,8320
	59886	418317,8514	1355233,6500
	59887	418316,7800	1355218,3000
	59888	418315,8556	1355216,0540
	59889	418316,2271	1355208,2390
	59890	418314,0079	1355201,3910
	59891	418312,7838	1355190,2950
	59892	418311,5439	1355178,1400
	59893	418311,3544	1355165,4410
	59894	418312,4354	1355157,4200
	59895	418315,9154	1355151,6080
	59896	418320,0815	1355147,3150
	59897	418322,6009	1355138,8090
	59898	418316,0379	1355124,6170
	59899	418310,5254	1355109,8800
	59900	418309,5855	1355106,6260
	59901	418311,8057	1355099,3180

## Сведения о границах территориальной зоны природных ландшафтов (Р-3)

Сведения о характерных точках границ объекта	№ точки	Координаты	
		X	Y
	59902	418314,9334	1355091,7550
	59903	418319,5316	1355078,8500
	59904	418319,5224	1355067,7930
	59905	418324,4040	1355061,2730
	59906	418328,6700	1355065,5300
	59907	418334,2200	1355090,4000
	59908	418353,6300	1355141,9700
	59909	418353,6500	1355172,3800
	59910	418359,8200	1355183,6500
	59911	418359,5129	1355180,7960
	59912	418365,7125	1355192,1330
	59913	418376,7918	1355214,2350
	59914	418379,5859	1355249,2460
	59915	418373,1534	1355273,2110
	59916	418377,7705	1355283,3420
	59917	418379,6413	1355316,5110
	59918	418381,5418	1355358,1710
	59919	418380,5500	1355358,3400
	59920	418381,4800	1355378,7400
	59921	418378,7700	1355442,3200
	59922	418381,5500	1355466,2700
	59923	418390,7900	1355490,2200
	59924	418389,8900	1355512,3300
	59925	418382,5300	1355527,0800
	59926	418373,7300	1355543,3000
	59927	418376,5100	1355558,9600
	59928	418386,2500	1355572,2300
	59929	418387,1900	1355583,2800
	59930	418383,5100	1355603,5600
	59931	418388,1300	1355617,3700
	59932	418385,3800	1355637,2400
	59933	418384,4800	1355664,8800
	59934	418390,0300	1355677,2600
	59935	418386,4700	1355687,4300
	59936	418379,8600	1355697,1500
	59937	418379,6224	1355707,2366
	59938	418383,6400	1355713,2300
	59939	418377,4200	1355761,4900
	59940	418373,8500	1355785,3300
	59941	418465,0000	1355786,4600
	59942	418525,9100	1355734,0500
	59943	418686,7500	1355840,8700
	59944	418686,7542	1355840,8680

## Сведения о границах территориальной зоны природных ландшафтов (Р-3)

Сведения о характерных точках границ объекта	№ точки	Координаты	
		X	Y
	59945	418686,7508	1355840,8660
	59946	418686,8328	1355840,4130
	59947	418687,4747	1355836,8660
	59948	418690,1927	1355826,4150
	59949	418709,8835	1355750,6960
	59950	418732,3654	1355684,1680
	59951	418852,2438	1355380,2010
	59952	418924,5643	1355410,1280
	59953	418928,5939	1355400,0060
	59954	418929,0464	1355398,8690
	59955	418869,2956	1355372,1400
	59956	418869,2950	1355372,1400
	59957	418868,9594	1355372,9100
	59958	418859,4400	1355368,6500
	59959	418846,2900	1355352,7200
	59960	418847,1600	1355334,8600
	59961	418855,5500	1355310,1500
	59962	418856,2982	1355310,4400
	59963	418873,4100	1355317,0800
	59964	418873,6064	1355316,2820
	59965	418885,7900	1355266,8200
	59966	418888,3000	1355258,1500
	59967	418877,6800	1355254,6400
	59968	418891,8500	1355220,5600
	59969	418892,5200	1355173,9700
	59970	418918,5500	1355105,6500
	59971	418919,3054	1355105,8420
	59972	418944,9700	1355112,3600
	59973	418945,0479	1355111,6310
	59974	418957,2738	1355114,7330
	59975	418972,0542	1355091,7780
	59976	418974,5348	1355083,0700
	59977	418948,6325	1355078,1120
	59978	418948,6303	1355078,1120
	59979	418948,5578	1355078,7900
	59980	418921,6000	1355073,6300
	59981	418937,4700	1355033,2000
	59982	418938,0959	1355033,6780
	59983	418952,2300	1355044,4800
	59984	418952,3551	1355043,3100
	59985	418957,5475	1355047,2760
	59986	418967,5303	1354960,8610
	59987	418988,1337	1354906,5230

## Сведения о границах территориальной зоны природных ландшафтов (Р-3)

Сведения о характерных точках границ объекта	№ точки	Координаты	
		X	Y
	59988	418987,9133	1354883,0420
	59989	418977,0261	1354882,0240
	59990	418982,3954	1354808,8400
	59991	418989,6767	1354770,6240
	59992	418976,6302	1354764,3270
	59993	418945,9802	1354753,3220
	59994	418934,9107	1354754,8610
	59995	418934,9095	1354754,8620
	59996	418935,1000	1354755,2000
	59997	418932,8064	1354755,5220
	59998	418931,9000	1354755,6500
	59999	418925,4006	1354776,7900
	60000	418925,3300	1354777,0200
	60001	418834,5400	1354802,8300
	60002	418799,1600	1354799,9900
	60003	418795,2400	1354799,6700
	60004	418776,4600	1354798,1700
	60005	418752,7300	1354785,8200
	60006	418725,6500	1354726,8000
	60007	418727,2800	1354711,3000
	60008	418718,3800	1354700,9500
	60009	418707,9500	1354664,0900
	60010	418710,4300	1354630,4000
	60011	418711,1000	1354621,3700
	60012	418713,1900	1354588,2400
	60013	418723,5300	1354560,1300
	60014	418726,6300	1354551,6900
	60015	418745,3200	1354500,9400
	60016	418746,0391	1354501,2530
	60017	418762,1200	1354508,2600
	60018	418762,3783	1354507,4000
	60019	418764,7100	1354499,6400
	60020	418755,3100	1354473,8300
	60021	418767,1400	1354441,6600
	60022	418771,0100	1354433,1600
	60023	418805,5100	1354365,9800
	60024	418806,1212	1354366,2580
	60025	418823,6700	1354374,2500
	60026	418824,6599	1354357,2960
	60027	418826,0029	1354334,4270
	60028	418826,0001	1354334,4260
	60029	418825,9600	1354335,0300
	60030	418775,9100	1354330,9600

## Сведения о границах территориальной зоны природных ландшафтов (Р-3)

Сведения о характерных точках границ объекта	№ точки	Координаты	
		X	Y
	60031	418804,6400	1354261,8500
	60032	418821,4600	1354249,7100
	60033	418812,3900	1354238,7700
	60034	418821,6300	1354218,4100
	60035	418822,3318	1354218,6000
	60036	418833,4900	1354221,6200
	60037	418833,5431	1354220,8210
	60038	418833,5437	1354220,8210
	60039	418839,4598	1354222,4200
	60040	418841,3787	1354217,7070
	60041	418841,3838	1354217,6940
	60042	418841,4600	1354215,5200
	60043	418851,5800	1354190,6400
	60044	418852,3102	1354190,8580
	60045	418903,0200	1354206,0300
	60046	418903,4412	1354205,3080
	60047	418957,7500	1354112,1600
	60048	418947,9900	1354102,1700
	60049	418963,0700	1354076,3700
	60050	418963,5680	1354076,7870
	60051	418982,8000	1354092,8900
	60052	418983,4395	1354092,0010
	60053	419032,1500	1354024,2800
	60054	419032,6351	1354024,5410
	60055	419043,6400	1354030,4700
	60056	419044,1986	1354029,6710
	60057	419059,8121	1354038,0770
	60058	419079,0586	1354012,4480
	60059	419079,0589	1354012,4480
	60060	419078,4400	1354012,3900
	60061	419113,7800	1353965,3400
	60062	419080,2100	1353941,5300
	60063	419128,3400	1353902,2800
	60064	419128,6005	1353902,3940
	60065	419143,5100	1353908,9200
	60066	419143,8877	1353908,0740
	60067	419143,8913	1353908,0750
	60068	419155,5775	1353913,1950
	60069	419184,7849	1353875,7720
	60070	419162,4707	1353866,4490
	60071	419162,4677	1353866,4480
	60072	419162,0969	1353867,2790
	60073	419031,2300	1353812,6100



## Сведения о границах территориальной зоны природных ландшафтов (Р-3)

Сведения о характерных точках границ объекта	№ точки	Координаты	
		X	Y
	60074	418895,6200	1353751,4000
	60075	418904,7200	1353745,6800
	60076	418907,0800	1353730,0700
	60077	418906,1600	1353721,4800
	60078	418881,5542	1353719,2600
	60079	418881,5972	1353718,6120
	60080	418881,5930	1353718,6120
	60081	418714,2851	1353703,5270
	60082	418662,6431	1353699,0240
	60083	418660,1337	1353710,1660
	60084	418657,3458	1353722,5460
	60085	418657,3452	1353722,5490
	60086	418694,5986	1353733,0330
	60087	418671,0200	1353780,2800
	60088	418649,3700	1353810,7900
	60089	418623,5375	1353804,3340
	60090	418622,5600	1353804,0900
	60091	418614,8561	1353854,1760
	60092	418612,1500	1353871,7700
	60093	418576,5800	1353864,2000
	60094	418576,0635	1353865,8420
	60095	418575,1800	1353868,6500
	60096	418554,2846	1353934,9390
	60097	418554,0700	1353935,6200
	60098	418507,0900	1353928,8400
	60099	418492,5300	1353936,6300
	60100	418488,2452	1353935,6270
	60101	418487,3200	1353935,4100
	60102	418482,5300	1353970,4500
	60103	418483,4638	1353970,6040
	60104	418483,4633	1353970,6070
	60105	418482,0762	1353980,7550
	60106	418518,7868	1354014,5130
	60107	418546,0494	1354022,3780
	60108	418579,3915	1354043,5450
	60109	418604,6076	1354046,9790
	60110	418599,6160	1354062,3570
	60111	418593,8221	1354080,2670
	60112	418590,3707	1354090,9300
	60113	418590,3690	1354090,9360
	60114	418593,2600	1354086,9700
	60115	418615,8910	1354056,0180
	60116	418620,1600	1354050,1800

## Сведения о границах территориальной зоны природных ландшафтов (Р-3)

Сведения о характерных точках границ объекта	№ точки	Координаты	
		X	Y
	60117	418620,1606	1354050,1800
	60118	418636,4200	1354052,7900
	60119	418625,6100	1354078,5300
	60120	418617,2300	1354076,6500
	60121	418596,7600	1354115,5000
	60122	418580,2400	1354111,4100
	60123	418576,2500	1354110,8900
	60124	418575,8637	1354110,8400
	60125	418576,0988	1354110,5180
	60126	418559,8708	1354108,0990
	60127	418553,7472	1354108,6100
	60128	418548,3153	1354148,6490
	60129	418548,2746	1354148,9490
	60130	418547,1500	1354150,2500
	60131	418546,5600	1354154,5900
	60132	418564,9400	1354157,9700
	60133	418581,5900	1354162,2600
	60134	418573,7600	1354198,1600
	60135	418580,0200	1354217,0400
	60136	418577,0800	1354224,9900
	60137	418567,0266	1354269,2990
	60138	418566,1800	1354273,0300
	60139	418523,6200	1354266,9900
	60140	418526,5600	1354246,1400
	60141	418527,3300	1354244,2300
	60142	418527,1400	1354239,0900
	60143	418466,1200	1354250,4300
	60144	418453,3000	1354237,4800
	60145	418453,5000	1354228,2500
	60146	418454,5061	1354228,1020
	60147	418512,7600	1354219,5400
	60148	418513,0148	1354219,1110
	60149	418521,4500	1354204,9000
	60150	418522,0124	1354205,1260
	60151	418522,8200	1354205,4500
	60152	418523,2501	1354204,6770
	60153	418527,2700	1354197,4500
	60154	418514,3100	1354195,0600
	60155	418514,7915	1354194,4120
	60156	418514,7899	1354194,4110
	60157	418400,0264	1354172,8760
	60158	418398,9758	1354182,9390
	60159	418398,9756	1354182,9410

## Сведения о границах территориальной зоны природных ландшафтов (Р-3)

Сведения о характерных точках границ объекта	№ точки	Координаты	
		X	Y
	60160	418437,4400	1354187,0300
	60161	418437,0900	1354188,8300
	60162	418368,8400	1354182,2600
	60163	418368,7100	1354190,4500
	60164	418367,3300	1354190,1800
	60165	418364,9400	1354190,2700
	60166	418359,1888	1354189,7560
	60167	418236,6000	1354178,7900
	60168	418235,9389	1354182,9710
	60169	418235,8300	1354183,6600
	60170	418196,0500	1354177,6300
	60171	418195,9900	1354176,9120
	60172	418186,7949	1354175,5170
	60173	418185,7107	1354183,2950
	60174	418196,8241	1354186,9110
	60175	418196,9000	1354187,8200
	60176	418220,4800	1354195,4900
	60177	418304,3600	1354211,8200
	60178	418298,3200	1354243,6000
	60179	418293,4700	1354256,0400
	60180	418302,0892	1354259,3180
	60181	418318,9000	1354265,7100
	60182	418350,6700	1354287,2000
	60183	418346,6527	1354301,2810
	60184	418343,8000	1354311,2800
	60185	418306,7700	1354297,6900
	60186	418296,1400	1354317,1500
	60187	418305,8800	1354328,6600
	60188	418308,6400	1354328,5700
	60189	418316,9100	1354342,0800
	60190	418316,6300	1354342,7600
	60191	418327,5200	1354361,1200
	60192	418319,0200	1354369,6800
	60193	418316,5000	1354372,4000
	60194	418328,5000	1354391,3700
	60195	418333,7000	1354400,7000
	60196	418369,3700	1354458,9500
	60197	418377,2200	1354472,8800
	60198	418383,9000	1354569,7000
	60199	418383,3600	1354595,8800
	60200	418384,3500	1354595,7000
	60201	418382,9800	1354601,3300
	60202	418382,1800	1354602,5800

## Сведения о границах территориальной зоны природных ландшафтов (Р-3)

Сведения о характерных точках границ объекта	№ точки	Координаты	
		X	Y
	60203	418386,9200	1354620,4200
	60204	418390,6000	1354667,5900
	60205	418416,2500	1354662,3300
	60206	418427,5300	1354684,6000
	60207	418436,0300	1354702,5700
	60208	418437,1700	1354705,5300
	60209	418438,1700	1354705,0100
	60210	418446,5894	1354726,3690
	60211	418443,8326	1354727,7680
	60212	418443,8371	1354727,7760
	60213	418442,8300	1354728,2900
	60214	418461,1300	1354757,3600
	60215	418451,2200	1354772,6000
	60216	418406,4700	1354742,7600
	60217	418398,3800	1354718,3300
	60218	418390,7200	1354696,7200
	60219	418384,7800	1354689,5700
	60220	418380,7400	1354683,9000
	60221	418359,7400	1354665,5200
	60222	418350,5400	1354681,9300
	60223	418360,6800	1354704,5200
	60224	418361,6000	1354704,8100
	60225	418361,8800	1354704,6700
	60226	418362,3200	1354704,3700
	60227	418362,3500	1354705,0500
	60228	418363,7300	1354705,4900
	60229	418365,7800	1354715,1200
	60230	418380,8300	1354733,8700
	60231	418385,1700	1354772,4600
	60232	418385,1144	1354787,5370
	60233	418385,1100	1354788,7400
	60234	418361,6700	1354772,7600
	60235	418316,7700	1354762,3800
	60236	418308,2500	1354758,7600
	60237	418305,5700	1354756,3300
	60238	418302,3800	1354750,6300
	60239	418301,7700	1354742,9300
	60240	418298,5800	1354724,5900
	60241	418298,2900	1354723,6700
	60242	418280,3800	1354725,6700
	60243	418279,6100	1354723,9200
	60244	418278,8700	1354719,1700
	60245	418277,5500	1354710,5300

## Сведения о границах территориальной зоны природных ландшафтов (Р-3)

Сведения о характерных точках границ объекта	№ точки	Координаты	
		X	Y
	60246	418279,3800	1354680,6900
	60247	418278,9213	1354679,9120
	60248	418278,9200	1354679,9100
	60249	418280,3685	1354680,1990
	60250	418280,3710	1354680,1580
	60251	418218,5686	1354575,5500
	60252	418191,9807	1354529,1070
	60253	418163,7334	1354461,9460
	60254	418118,1496	1354481,7200
	60255	418100,1005	1354486,7000
	60256	418106,8728	1354451,2420
	60257	418080,8960	1354492,0070
	60258	418047,8300	1354421,6470
	60259	418031,1182	1354426,0370
	60260	418031,1181	1354426,0370
	60261	418031,6721	1354428,2250
	60262	418050,0500	1354500,7900
	60263	418050,8996	1354504,1560
	60264	418051,8900	1354508,0800
	60265	418001,4939	1354511,2050
	60266	417979,1600	1354512,5900
	60267	417973,0600	1354513,2640
	60268	417960,1600	1354514,6900
	60269	417962,7100	1354453,3400
	60270	417939,8700	1354351,3500
	60271	417941,0499	1354351,6560
	60272	417941,0493	1354351,6530
	60273	417929,1076	1354298,3350
	60274	417894,6347	1354230,2060
	60275	417828,6172	1354234,5720
	60276	417821,3715	1354282,5490
	60277	417835,9398	1354324,4520
	60278	417834,6500	1354324,1200
	60279	417871,3800	1354429,7600
	60280	417905,8400	1354480,9000
	60281	417907,7669	1354519,2250
	60282	417907,7569	1354519,2280
	60283	417907,8199	1354520,4890
	60284	417907,4500	1354520,5300
	60285	417857,0100	1354535,5500
	60286	417820,8900	1354546,3000
	60287	417768,8100	1354564,1900
	60288	417747,6977	1354566,1360

## Сведения о границах территориальной зоны природных ландшафтов (Р-3)

Сведения о характерных точках границ объекта	№ точки	Координаты	
		X	Y
	60289	417743,9525	1354566,4000
	60290	417723,1000	1354470,6000
	60291	417723,0980	1354470,6010
	60292	417722,7934	1354470,7490
	60293	417722,0700	1354471,1000
	60294	417704,3200	1354452,2600
	60295	417704,3600	1354450,8000
	60296	417704,3806	1354450,7870
	60297	417704,7200	1354450,5700
	60298	417704,9193	1354446,0560
	60299	417705,1114	1354441,7070
	60300	417706,1200	1354418,8700
	60301	417702,4600	1354360,5700
	60302	417697,1062	1354326,9010
	60303	417692,6300	1354298,7500
	60304	417691,2300	1354298,8600
	60305	417681,2486	1354288,0590
	60306	417676,8600	1354283,3100
	60307	417623,0347	1353997,3440
	60308	417624,1374	1353996,4490
	60309	417630,4540	1353997,5150
	60310	417635,8701	1353993,7860
	60311	417639,7150	1353995,8850
	60312	417640,4696	1354002,0080
	60313	417637,7801	1354010,6700
	60314	417640,5091	1354015,7700
	60315	417642,5824	1354021,3760
	60316	417641,9342	1354033,4900
	60317	417643,3246	1354043,3350
	60318	417657,1528	1354069,9900
	60319	417667,6384	1354094,8700
	60320	417667,1633	1354107,4790
	60321	417663,1130	1354113,8400
	60322	417664,3575	1354119,4590
	60323	417669,6696	1354130,9860
	60324	417666,6633	1354162,8670
	60325	417669,3849	1354167,4690
	60326	417674,7217	1354169,5440
	60327	417674,3481	1354177,8400
	60328	417670,5873	1354181,3790
	60329	417672,1856	1354188,4840
	60330	417669,7445	1354197,1260
	60331	417677,1735	1354211,6230

## Сведения о границах территориальной зоны природных ландшафтов (Р-3)

Сведения о характерных точках границ объекта	№ точки	Координаты	
		X	Y
	60332	417681,6615	1354245,7130
	60333	417682,5681	1354284,8080
	60334	417699,8000	1354289,3300
	60335	417700,8774	1354289,6120
	60336	417700,8773	1354289,6110
	60337	417665,1566	1353995,0459
	60338	417665,0100	1353994,9000
	60339	417663,2089	1353982,0138
	60340	417652,4000	1353983,6800
	60341	417644,6400	1353985,2200
	60342	417629,9200	1353987,5600
	60343	417618,4800	1353989,4300
	60344	417614,6600	1353967,5700
	60345	417614,3494	1353965,9600
	60346	417614,2800	1353965,6000
	60347	417616,9591	1353965,0250
	60348	417618,1500	1353964,7700
	60349	417617,9500	1353962,3400
	60350	417616,4304	1353953,7320
	60351	417616,4274	1353953,7330
	60352	417614,8908	1353954,0440
	60353	417604,1800	1353897,1800
	60354	417599,0500	1353856,3100
	60355	417598,1642	1353840,7520
	60356	417606,7153	1353837,2830
	60357	417615,0955	1353843,2930
	60358	417617,1540	1353847,9050
	60359	417614,5263	1353860,7120
	60360	417615,5134	1353882,4180
	60361	417624,6035	1353913,7860
	60362	417622,0104	1353940,0220
	60363	417623,1633	1353950,6170
	60364	417623,3462	1353952,3770
	60365	417629,8900	1353951,1100
	60366	417643,0100	1353952,4200
	60367	417643,0124	1353952,4160
	60368	417641,6824	1353928,9720
	60369	417635,5332	1353903,6280
	60370	417640,5106	1353819,5980
	60371	417643,7100	1353805,5790
	60372	417636,2993	1353765,2700
	60373	417627,2950	1353750,3520
	60374	417631,4198	1353655,4320

## Сведения о границах территориальной зоны природных ландшафтов (Р-3)

Сведения о характерных точках границ объекта	№ точки	Координаты	
		X	Y
	60375	417643,3375	1353537,1420
	60376	417689,5291	1353330,1930
	60377	417700,4724	1353288,0420
	60378	417689,8786	1353283,8990
	60379	417719,4653	1353155,9330
	60380	417757,9620	1353161,9200
	60381	417769,4520	1353175,8510
	60382	417778,1102	1353186,3440
	60383	417784,0794	1353193,5860
	60384	417787,4612	1353197,6870
	60385	417839,3786	1353190,1410
	60386	417842,2658	1353192,4560
	60387	417885,4855	1353151,4190
	60388	417897,2882	1353149,6270
	60389	417909,7672	1353147,7310
	60390	417900,3450	1353113,3460
	60391	417915,2110	1353104,3340
	60392	417918,5709	1353102,2970
	60393	417894,8054	1353090,6450
	60394	417893,7583	1353087,5000
	60395	417852,6996	1353096,8340
	60396	417848,2386	1353146,4300
	60397	417836,3431	1353169,6720
	60398	417833,6133	1353171,7330
	60399	417828,3449	1353179,2830
	60400	417827,4597	1353179,6844
	60401	417827,3100	1353179,9000
	60402	417825,3100	1353180,8100
	60403	417813,7700	1353183,9600
	60404	417813,7200	1353181,6500
	60405	417813,7500	1353149,1000
	60406	417795,3900	1353148,7300
	60407	417794,6767	1353144,1682
	60408	417794,3971	1353144,1970
	60409	417794,4300	1353144,7100
	60410	417787,1800	1353145,4600
	60411	417785,9100	1353145,5100
	60412	417758,8200	1353148,0100
	60413	417759,7197	1353141,4408
	60414	417758,3315	1353076,0480
	60415	417755,6596	1353036,4100
	60416	417751,3464	1352938,3760
	60417	417748,4600	1352936,0600



## Сведения о границах территориальной зоны природных ландшафтов (Р-3)

Сведения о характерных точках границ объекта	№ точки	Координаты	
		X	Y
	60418	417747,9000	1352919,8600
	60419	417725,5650	1352920,1650
	60420	417724,6501	1352939,6400
	60421	417724,1291	1352950,7320
	60422	417717,9946	1352950,6920
	60423	417708,7952	1353031,9650
	60424	417699,5642	1353095,4580
	60425	417694,4141	1353105,2980
	60426	417692,7464	1353118,8250
	60427	417696,6938	1353125,8280
	60428	417697,5553	1353155,7270
	60429	417690,5314	1353186,1590
	60430	417684,3072	1353214,5020
	60431	417686,4778	1353236,4330
	60432	417679,2465	1353245,9280
	60433	417678,3414	1353266,2000
	60434	417672,8299	1353289,2420
	60435	417662,4212	1353311,7090
	60436	417661,8778	1353338,6690
	60437	417658,6429	1353347,4150
	60438	417649,6838	1353347,0510
	60439	417642,1003	1353349,9830
	60440	417637,8248	1353374,5860
	60441	417640,3781	1353390,1340
	60442	417641,4023	1353403,2180
	60443	417645,1952	1353412,9440
	60444	417644,5247	1353423,5660
	60445	417637,8294	1353430,4640
	60446	417637,8022	1353439,7500
	60447	417627,8023	1353456,9950
	60448	417625,9838	1353487,4050
	60449	417617,7093	1353513,2150
	60450	417600,7776	1353547,5800
	60451	417603,2839	1353571,0880
	60452	417602,3016	1353583,0410
	60453	417597,4372	1353590,4090
	60454	417595,8958	1353598,2250
	60455	417595,3070	1353599,1260
	60456	417599,5900	1353540,5600
	60457	417590,9400	1353552,5500
	60458	417590,0300	1353571,9000
	60459	417585,4400	1353594,0200
	60460	417574,4000	1353615,2300

## Сведения о границах территориальной зоны природных ландшафтов (Р-3)

Сведения о характерных точках границ объекта	№ точки	Координаты	
		X	Y
	60461	417574,4200	1353639,1800
	60462	417576,2800	1353666,8200
	60463	417573,5500	1353705,5200
	60464	417573,5700	1353723,9500
	60465	417572,6600	1353741,4600
	60466	417566,2300	1353764,5000
	60467	417568,1000	1353791,2200
	60468	417578,2600	1353812,4000
	60469	417578,3058	1353813,5710
	60470	417572,8559	1353823,8600
	60471	417572,1559	1353825,6210
	60472	417545,4258	1353832,3330
	60473	417536,7595	1353834,5090
	60474	417536,0251	1353820,7590
	60475	417532,5900	1353810,4960
	60476	417536,7700	1353798,6300
	60477	417548,7400	1353782,9500
	60478	417546,8800	1353771,9000
	60479	417545,9500	1353758,0800
	60480	417544,1000	1353749,7900
	60481	417535,7900	1353737,8200
	60482	417530,2600	1353730,4500
	60483	417533,9000	1353688,0600
	60484	417535,7100	1353641,0700
	60485	417536,7780	1353635,8410
	60486	417538,5848	1353637,5940
	60487	417542,2020	1353631,7180
	60488	417542,6601	1353626,9480
	60489	417542,5970	1353622,7150
	60490	417540,3451	1353618,3740
	60491	417543,0500	1353605,1300
	60492	417548,5800	1353600,5200
	60493	417555,9500	1353601,4300
	60494	417562,4000	1353603,2600
	60495	417567,9400	1353603,2600
	60496	417569,7700	1353598,6500
	60497	417569,7700	1353591,5100
	60498	417568,8400	1353583,2200
	60499	417565,1500	1353577,6900
	60500	417560,9900	1353567,5600
	60501	417555,4500	1353553,2900
	60502	417555,9000	1353538,0800
	60503	417549,8700	1353490,6400

## Сведения о границах территориальной зоны природных ландшафтов (Р-3)

Сведения о характерных точках границ объекта	№ точки	Координаты	
		X	Y
	60504	417543,6400	1353480,4600
	60505	417528,5600	1353475,7400
	60506	417519,4300	1353466,1800
	60507	417519,9600	1353451,6900
	60508	417521,3500	1353434,3700
	60509	417518,1100	1353418,5800
	60510	417509,4700	1353409,9400
	60511	417500,2600	1353398,0500
	60512	417499,3500	1353381,7300
	60513	417502,4400	1353358,2900
	60514	417495,7600	1353336,5200
	60515	417493,4200	1353315,2700
	60516	417490,1700	1353292,2400
	60517	417481,6500	1353264,9800
	60518	417473,4471	1353256,5210
	60519	417473,0747	1353255,3810
	60520	417470,9371	1353249,2740
	60521	417470,8500	1353246,1300
	60522	417473,0100	1353239,5300
	60523	417472,8000	1353232,0700
	60524	417471,3900	1353214,8300
	60525	417467,0200	1353192,0600
	60526	417462,6600	1353169,2900
	60527	417450,6019	1353151,8100
	60528	417449,7373	1353145,6420
	60529	417443,6810	1353141,7340
	60530	417440,2900	1353120,4000
	60531	417435,3900	1353094,8500
	60532	417433,4200	1353074,3500
	60533	417439,8200	1353061,4000
	60534	417433,8100	1353043,9000
	60535	417432,8700	1353027,7800
	60536	417429,6300	1353004,7500
	60537	417429,6100	1352983,1000
	60538	417425,4500	1352968,3600
	60539	417419,9100	1352959,6100
	60540	417405,1200	1352945,7500
	60541	417398,6700	1352932,3800
	60542	417394,8100	1352911,0000
	60543	417393,4400	1352895,1600
	60544	417381,4300	1352882,8800
	60545	417372,2200	1352870,9900
	60546	417368,9000	1352851,9400

## Сведения о границах территориальной зоны природных ландшафтов (Р-3)

Сведения о характерных точках границ объекта	№ точки	Координаты	
		X	Y
	60547	417360,8800	1352832,0700
	60548	417357,0300	1352811,1600
	60549	417357,2400	1352809,2300
	60550	417175,5200	1352798,0600
	60551	417175,5207	1352798,0630
	60552	416840,4978	1352777,4720
	60553	416840,4981	1352777,4750
	60554	416818,0633	1352776,0927
	60555	416818,0200	1352776,0900
	60556	416822,8900	1352801,1400
	60557	416818,8300	1352823,2100
	60558	416814,9900	1352836,3900
	59607	416811,6900	1352852,3600
	60559	416913,0469	1354339,4440
	60560	416938,1400	1354370,1300
	60561	416954,7600	1354406,9700
	60562	416951,1386	1354430,6770
	60563	416949,1234	1354427,5890
	60564	416943,7213	1354420,2600
	60565	416939,8752	1354410,7910
	60566	416932,2934	1354399,2600
	60567	416923,6612	1354388,2740
	60568	416918,7251	1354376,7040
	60569	416918,0617	1354367,7160
	60570	416917,3431	1354355,0240
	60571	416915,0844	1354345,5310
	60559	416913,0469	1354339,4440
	60572	417030,5021	1354401,2350
	60573	417031,7025	1354410,7440
	60574	417031,4260	1354427,6840
	60575	417031,1890	1354447,2710
	60576	417034,1584	1354468,9270
	60577	417040,7451	1354484,7060
	60578	417041,1700	1354486,2700
	60579	417044,7300	1354508,4100
	60580	417047,9200	1354533,9100
	60581	417048,8800	1354535,8400
	60582	417056,6115	1354567,4930
	60583	417056,8167	1354568,6200
	60584	417057,0264	1354569,1920
	60585	417132,1300	1354876,6700
	60586	417163,3900	1354987,6300
	60587	417167,1500	1354987,9300

## Сведения о границах территориальной зоны природных ландшафтов (Р-3)

Сведения о характерных точках границ объекта	№ точки	Координаты	
		X	Y
	60588	417167,1511	1354987,9340
	60589	417175,4574	1355013,3880
	60590	417207,8043	1355112,5310
	60591	417230,1653	1355185,9830
	60592	417266,8763	1355324,4060
	60593	417304,1181	1355486,0790
	60594	417308,4900	1355505,0600
	60595	417311,9536	1355530,4610
	60596	417319,1586	1355583,3110
	60597	417330,0647	1355640,3090
	60598	417359,7800	1355795,6300
	60599	417367,7860	1355904,6060
	60600	417376,8261	1356027,7080
	60601	417380,7255	1356113,8910
	60602	417388,2478	1356147,5530
	60603	417392,2000	1356165,2500
	60604	417414,2192	1356186,6790
	60605	417414,6713	1356191,1080
	60606	417422,3809	1356189,6070
	60607	417422,6090	1356189,4000
	60608	417424,5100	1356189,3100
	60609	417463,1700	1356182,7900
	60610	417486,6200	1356171,1600
	60611	417500,9900	1356151,9600
	60612	417506,4400	1356123,1500
	60613	417511,1400	1356096,9800
	60614	417516,0700	1356057,6500
	60615	417515,1900	1356025,8400
	60616	417517,0600	1355992,0900
	60617	417512,1400	1355960,4100
	60618	417509,0400	1355916,8600
	60619	417507,2800	1355902,4400
	60620	417494,3900	1355857,7600
	60621	417496,3200	1355825,9600
	60622	417508,2600	1355819,0900
	60623	417517,0700	1355833,7900
	60624	417519,1300	1355864,4000
	60625	417526,6900	1355877,4100
	60626	417541,1100	1355908,8000
	60627	417584,0300	1355941,2300
	60628	417625,1700	1355976,5400
	60629	417634,4700	1355975,3400
	60630	417620,5300	1355943,9700

## Сведения о границах территориальной зоны природных ландшафтов (Р-3)

Сведения о характерных точках границ объекта	№ точки	Координаты	
		X	Y
	60631	417597,2300	1355911,9200
	60632	417586,0700	1355879,5400
	60633	417558,6500	1355855,0100
	60634	417554,7000	1355842,6900
	60635	417535,6600	1355825,2300
	60636	417524,5000	1355813,5400
	60637	417507,7500	1355801,5900
	60638	417496,9000	1355800,1800
	60639	417487,2200	1355798,3000
	60640	417475,6600	1355789,1500
	60641	417478,9200	1355773,2600
	60642	417500,8600	1355753,8900
	60643	417496,8000	1355741,8700
	60644	417476,2200	1355733,9200
	60645	417455,2800	1355727,1300
	60646	417443,4100	1355703,1700
	60647	417436,3900	1355685,6100
	60648	417450,3600	1355684,2900
	60649	417468,1600	1355686,6100
	60650	417472,9000	1355689,2700
	60651	417485,9700	1355680,5400
	60652	417504,7900	1355693,0700
	60653	417515,1100	1355705,0000
	60654	417538,1000	1355715,5000
	60655	417549,2200	1355712,4000
	60656	417553,5100	1355697,8300
	60657	417551,2400	1355688,4700
	60658	417549,5300	1355675,0100
	60659	417540,7100	1355660,2500
	60660	417526,4000	1355629,8900
	60661	417513,5900	1355605,9500
	60662	417508,4400	1355588,3300
	60663	417500,3400	1355566,1500
	60664	417441,2000	1355524,5800
	60665	417440,1500	1355515,6000
	60666	417442,6800	1355505,7000
	60667	417440,7500	1355494,1800
	60668	417425,3800	1355474,9000
	60669	417418,7500	1355466,5200
	60670	417423,4100	1355460,8100
	60671	417430,1300	1355457,2000
	60672	417435,7800	1355459,2000
	60673	417444,8200	1355466,6600

## Сведения о границах территориальной зоны природных ландшафтов (Р-3)

Сведения о характерных точках границ объекта	№ точки	Координаты	
		X	Y
	60674	417466,5000	1355483,1900
	60675	417494,7200	1355503,3900
	60676	417536,3700	1355545,9400
	60677	417565,7000	1355577,6800
	60678	417586,2000	1355593,8200
	60679	417606,8600	1355616,3800
	60680	417628,1500	1355647,0500
	60681	417634,5600	1355646,6800
	60682	417639,0900	1355644,4100
	60683	417638,7100	1355637,7800
	60684	417629,6300	1355620,9000
	60685	417617,1700	1355597,9000
	60686	417587,7400	1355540,4600
	60687	417584,7100	1355532,4100
	60688	417582,7900	1355521,3200
	60689	417575,1600	1355513,1900
	60690	417568,1600	1355506,3000
	60691	417559,4600	1355503,7600
	60692	417544,1000	1355498,6100
	60693	417535,4300	1355489,4800
	60694	417531,1500	1355467,1500
	60695	417527,7800	1355443,8200
	60696	417522,5200	1355418,5900
	60697	417514,9100	1355408,0600
	60698	417507,3700	1355399,4900
	60699	417499,8900	1355392,8600
	60700	417501,3500	1355380,1200
	60701	417501,9100	1355366,4500
	60702	417510,4300	1355344,7400
	60703	417510,1400	1355334,0000
	60704	417505,3100	1355324,3700
	60705	417495,1800	1355321,7300
	60706	417477,8000	1355320,2500
	60707	417468,6300	1355319,5300
	60708	417465,4600	1355304,0100
	60709	417464,9400	1355284,5000
	60710	417464,3600	1355264,0100
	60711	417465,5400	1355240,5600
	60712	417467,7700	1355221,9400
	60713	417470,0400	1355204,3000
	60714	417470,4500	1355186,7200
	60715	417467,3600	1355174,1200
	60716	417455,0100	1355156,9000

## Сведения о границах территориальной зоны природных ландшафтов (Р-3)

Сведения о характерных точках границ объекта	№ точки	Координаты	
		X	Y
	60717	417440,9200	1355142,6400
	60718	417432,2800	1355127,2600
	60719	417432,0400	1355118,4800
	60720	417437,4300	1355115,4100
	60721	417445,3500	1355104,4500
	60722	417438,2600	1355079,2600
	60723	417424,3900	1355039,6300
	60724	417408,7000	1355001,0100
	60725	417394,3300	1354943,8100
	60726	417354,6700	1354796,5300
	60727	417317,1464	1354684,3260
	60728	417312,2774	1354663,2520
	60729	417305,0668	1354641,1310
	60730	417295,2026	1354618,5190
	60731	417287,3998	1354592,1720
	60732	417282,9218	1354575,8320
	60733	417274,7477	1354560,0760
	60734	417265,9576	1354538,5070
	60735	417253,5161	1354507,3690
	60736	417246,2800	1354476,4400
	60737	417247,2000	1354444,1900
	60738	417250,0500	1354414,8300
	60739	417240,0500	1354382,8800
	60740	417226,6300	1354359,8400
	60741	417201,2797	1354337,1410
	60742	417202,0735	1354336,2210
	60743	417199,3172	1354328,8530
	60744	417189,2317	1354326,8860
	60745	417163,3113	1354327,8020
	60746	417162,2124	1354328,6020
	60747	417159,9800	1354328,4700
	60748	417120,6537	1354355,6600
	60749	417112,9550	1354358,1920
	60750	417109,5206	1354358,2440
	60751	417106,6378	1354358,0270
	60752	417105,5657	1354358,3030
	60753	417105,0177	1354358,3110
	60754	417096,0222	1354358,4450
	60755	417088,7246	1354365,9640
	60756	417086,4691	1354369,2230
	60757	417051,3400	1354375,5700
	60758	417042,1700	1354381,4400
	60759	417034,0000	1354391,0200



## Сведения о границах территориальной зоны природных ландшафтов (Р-3)

Сведения о характерных точках границ объекта	№ точки	Координаты	
		X	Y
	60760	417033,8833	1354393,8120
	60572	417030,5021	1354401,2350
	60761	417183,6400	1358918,9000
	60762	417183,6416	1358918,9000
	60763	417183,6417	1358918,9000
	60764	417183,6403	1358918,9040
	60765	417532,4140	1358946,3957
	60766	417532,1185	1358946,2840
	60767	417531,4899	1358912,6000
	60768	417532,9599	1358830,3500
	60769	417534,2038	1358767,7870
	60770	417534,4703	1358765,0330
	60771	417557,8711	1358653,4540
	60772	417562,7955	1358647,8150
	60773	417565,2833	1358637,1930
	60774	417563,5380	1358626,6330
	60775	417563,5199	1358626,5190
	60776	417563,2392	1358624,7440
	60777	417563,6699	1358623,0600
	60778	417565,1506	1358608,0600
	60779	417569,0428	1358605,3810
	60780	417573,7578	1358602,1350
	60781	417573,0944	1358593,1470
	60782	417570,3223	1358584,7200
	60783	417567,8857	1358580,3520
	60784	417577,5399	1358482,5500
	60785	417576,6981	1358466,7630
	60786	417583,7629	1358410,8650
	60787	417591,8999	1358393,4100
	60788	417593,2340	1358335,9280
	60789	417596,7728	1358307,9290
	60790	417607,1096	1358179,1650
	60791	417607,1097	1358179,1650
	60792	417607,1097	1358179,1650
	60793	417608,7311	1358179,2570
	60794	417607,4370	1358175,0880
	60795	417607,7214	1358171,5440
	60796	417612,3038	1358114,4630
	60797	417620,6899	1358082,4700
	60798	417619,9599	1358056,3400
	60799	417636,4799	1358045,6000
	60800	417644,2099	1358021,1000
	60801	417660,0999	1357953,4100

## Сведения о границах территориальной зоны природных ландшафтов (Р-3)

Сведения о характерных точках границ объекта	№ точки	Координаты	
		X	Y
	60802	417656,9099	1357905,8500
	60803	417646,8299	1357859,2100
	60804	417639,6699	1357844,7800
	60805	417629,5599	1357818,3100
	60806	417627,3599	1357796,2300
	60807	417628,8999	1357776,1300
	60808	417632,4399	1357763,6000
	60809	417639,6699	1357754,9900
	60810	417639,6700	1357754,9900
	60811	417639,6700	1357754,9900
	60812	417649,0075	1357755,6680
	60813	417649,0465	1357755,7690
	60814	417655,4700	1357794,3400
	60815	417659,7800	1357840,3800
	60816	417671,1099	1357844,7400
	60817	417680,0599	1357830,4800
	60818	417679,5204	1357819,8940
	60819	417679,5836	1357819,8850
	60820	417685,3253	1357814,5070
	60821	417685,1753	1357804,4530
	60822	417684,4093	1357788,5860
	60823	417679,3864	1357771,1950
	60824	417677,6570	1357758,8590
	60825	417680,9999	1357736,8000
	60826	417688,3499	1357691,0600
	60827	417681,9799	1357663,2100
	60828	417676,3399	1357627,8700
	60829	417680,9599	1357584,1300
	60830	417684,8899	1357564,9900
	60831	417687,8899	1357522,5600
	60832	417689,0999	1357486,9800
	60833	417687,3899	1357462,5100
	60834	417683,1999	1357431,7800
	60835	417677,5499	1357378,4500
	60836	417671,3899	1357312,4700
	60837	417678,6599	1357271,9000
	60838	417683,5899	1357247,4700
	60839	417670,8699	1357217,7600
	60840	417656,3199	1357207,1200
	60841	417641,8799	1357191,6400
	60842	417637,2999	1357160,9400
	60843	417655,6499	1357135,3900
	60844	417660,4899	1357121,8800

## Сведения о границах территориальной зоны природных ландшафтов (Р-3)

Сведения о характерных точках границ объекта	№ точки	Координаты	
		X	Y
	60845	417674,5599	1357106,4300
	60846	417685,7399	1357096,0900
	60847	417695,0699	1357074,4500
	60848	417709,2299	1357058,4600
	60849	417711,1299	1357051,7200
	60850	417710,6099	1357032,7900
	60851	417684,7199	1357017,6400
	60852	417677,7799	1357002,8800
	60853	417664,4499	1356993,9100
	60854	417655,7899	1356984,8100
	60855	417667,7499	1356977,9400
	60856	417667,7500	1356977,9400
	60857	417667,7500	1356977,9400
	60858	417686,4400	1356978,3600
	60859	417708,3299	1356983,9200
	60860	417718,2099	1356978,4100
	60861	417708,6099	1356969,3400
	60862	417709,4199	1356951,4700
	60863	417692,8499	1356939,8800
	60864	417688,4199	1356914,7800
	60865	417681,4299	1356898,1600
	60866	417687,8299	1356893,3100
	60867	417687,8300	1356893,3100
	60868	417687,8300	1356893,3100
	60869	417703,8899	1356894,2600
	60870	417712,9299	1356888,8800
	60871	417710,4699	1356867,4600
	60872	417694,1199	1356850,4800
	60873	417695,7699	1356834,8300
	60874	417680,6399	1356801,9600
	60875	417680,0199	1356779,5600
	60876	417682,4099	1356764,5500
	60877	417676,1099	1356739,5000
	60878	417671,7399	1356716,2600
	60879	417676,3599	1356680,6400
	60880	417665,2399	1356650,1200
	60881	417650,4199	1356620,6300
	60882	417619,8199	1356576,1500
	60883	417592,4999	1356553,1000
	60884	417585,5299	1356537,4200
	60885	417592,4899	1356518,5400
	60886	417600,0499	1356502,0300
	60887	417599,6199	1356472,5700

## Сведения о границах территориальной зоны природных ландшафтов (Р-3)

Сведения о характерных точках границ объекта	№ точки	Координаты	
		X	Y
	60888	417586,2799	1356456,7200
	60889	417565,8399	1356433,8800
	60890	417528,7199	1356411,5000
	60891	417510,5499	1356395,2900
	60892	417496,1099	1356363,3700
	60893	417489,7599	1356322,3100
	60894	417483,6699	1356290,1600
	60895	417467,4199	1356268,3200
	60896	417443,0200	1356266,6800
	60897	417431,9800	1356291,5800
	60898	417441,2600	1356361,5900
	60899	417441,3300	1356450,0400
	60900	417428,0200	1356498,4600
	60901	417426,5000	1356520,2600
	60902	417437,8633	1356597,1680
	60903	417426,4938	1356520,2610
	60904	417426,4934	1356520,2610
	60905	417438,5898	1356602,0840
	60906	417447,9700	1356665,5700
	60907	417467,5900	1356721,8800
	60908	417478,4023	1356760,0700
	60909	417501,7344	1356842,5000
	60910	417497,0700	1356842,6100
	60911	417497,0704	1356842,6110
	60912	417502,5200	1356862,7600
	60913	417506,2700	1356936,4600
	60914	417528,5100	1357082,0200
	60915	417539,7400	1357286,5500
	60916	417526,9700	1357435,8300
	60917	417512,3500	1357579,5900
	60918	417475,8800	1357769,3200
	60919	417475,8799	1357769,3200
	60920	417475,8799	1357769,3200
	60921	417472,7600	1357768,7400
	60922	417465,3328	1357807,1330
	60923	417453,7900	1357866,8000
	60924	417462,1785	1357868,3880
	60925	417447,3226	1357948,0960
	60926	417444,1800	1357964,9400
	60927	417413,0800	1358084,4600
	60928	417413,0738	1358084,4880
	60929	417413,0723	1358084,4950
	60930	417332,4700	1358452,6100

## Сведения о границах территориальной зоны природных ландшафтов (Р-3)

Сведения о характерных точках границ объекта	№ точки	Координаты	
		X	Y
	60931	417324,5312	1358487,4840
	60932	417324,5932	1358486,8272
	60933	417324,5306	1358487,4870
	60934	417324,5305	1358487,4880
	60935	417322,0804	1358496,3330
	60936	417291,2800	1358607,5200
	60937	417278,7427	1358643,7910
	60938	417187,8512	1358906,7230
	60761	417183,6400	1358918,9000
	60939	417183,6407	1358918,9040
	60940	417183,6420	1358918,9000
	60941	417201,0142	1358920,2690
	60942	417201,0126	1358920,2730
	60939	417183,6407	1358918,9040
	60943	417188,8259	1358903,9040
	60944	417274,8519	1358655,0480
	60945	417206,0600	1358854,0700
	60943	417188,8259	1358903,9040
	60946	417324,9900	1352972,6200
	60947	417332,3600	1352967,0900
	60948	417338,8100	1352973,5300
	60949	417345,2800	1352989,1800
	60950	417352,6800	1353017,7400
	60951	417356,3700	1353027,8700
	60952	417374,8200	1353042,5900
	60953	417380,3600	1353058,2500
	60954	417388,2589	1353069,7020
	60955	417388,5852	1353073,2510
	60956	417390,8439	1353082,7440
	60957	417391,2703	1353093,5870
	60958	417391,3730	1353100,4660
	60959	417392,7866	1353106,5320
	60960	417394,4925	1353114,4450
	60961	417396,6960	1353120,2350
	60962	417396,7376	1353123,0230
	60963	417395,1700	1353128,2600
	60964	417385,0300	1353119,0500
	60965	417374,0438	1353100,7900
	60966	417370,6137	1353092,5720
	60967	417366,3539	1353083,4440
	60968	417355,4700	1353050,9000
	60969	417349,0000	1353033,4100
	60970	417345,5228	1353021,8420

## Сведения о границах территориальной зоны природных ландшафтов (Р-3)

Сведения о характерных точках границ объекта	№ точки	Координаты	
		X	Y
	60971	417345,4636	1353020,9670
	60972	417345,0443	1353020,2500
	60973	417343,4600	1353014,9800
	60974	417335,3019	1353009,7200
	60975	417333,5815	1353005,0020
	60976	417333,5065	1352999,9750
	60977	417330,5330	1352995,7850
	60978	417329,2172	1352995,5860
	60979	417327,3502	1352995,3030
	60980	417326,4076	1352995,3170
	60981	417325,0000	1352985,5200
	60946	417324,9900	1352972,6200
	60982	417392,1500	1352811,3800
	60983	417392,5700	1352812,2200
	60984	417395,8897	1352817,5220
	60985	417409,4284	1352856,2040
	60986	417420,8880	1352879,3210
	60987	417426,2979	1352887,1790
	60988	417427,0323	1352900,9300
	60989	417434,1639	1352917,7600
	60990	417445,0549	1352938,2390
	60991	417451,3852	1352951,8410
	60992	417455,0500	1352961,1900
	60993	417465,0500	1352985,2000
	60994	417465,9909	1352991,0720
	60995	417462,2402	1352990,3800
	60996	417462,8967	1352993,1960
	60997	417465,0675	1353002,5110
	60998	417468,4084	1353006,1580
	60999	417469,0000	1353009,8500
	61000	417471,0900	1353023,8600
	61001	417471,1295	1353025,1380
	61002	417469,7507	1353032,6090
	61003	417471,4682	1353036,0990
	61004	417471,5600	1353039,0700
	61005	417473,5500	1353049,3900
	61006	417475,2384	1353050,6100
	61007	417475,4526	1353051,7870
	61008	417475,8951	1353054,2170
	61009	417480,5974	1353054,4830
	61010	417484,8000	1353057,5200
	61011	417491,1600	1353068,0900
	61012	417491,0939	1353069,2280

## Сведения о границах территориальной зоны природных ландшафтов (Р-3)

Сведения о характерных точках границ объекта	№ точки	Координаты	
		X	Y
	61013	417485,6567	1353069,9500
	61014	417485,2539	1353078,4240
	61015	417486,9676	1353086,8670
	61016	417490,2291	1353093,1540
	61017	417490,2461	1353100,9040
	61018	417489,8897	1353105,3480
	61019	417489,9765	1353105,5890
	61020	417491,9792	1353111,1430
	61021	417495,9630	1353122,1940
	61022	417496,0463	1353123,7090
	61023	417496,6895	1353135,4150
	61024	417496,2150	1353137,8020
	61025	417495,2126	1353142,8460
	61026	417496,9307	1353151,0640
	61027	417498,6323	1353159,2030
	61028	417498,7328	1353159,5080
	61029	417504,1764	1353176,0560
	61030	417504,5989	1353177,3600
	61031	417507,8800	1353199,8100
	61032	417516,8335	1353214,9370
	61033	417516,7033	1353218,9210
	61034	417512,8800	1353229,0900
	61035	417519,7500	1353241,0500
	61036	417523,8200	1353253,0800
	61037	417527,2810	1353262,2820
	61038	417527,7819	1353264,0460
	61039	417529,0165	1353268,3950
	61040	417530,2700	1353283,7300
	61041	417537,6473	1353300,2200
	61042	417540,4378	1353311,5390
	61043	417543,1000	1353325,4100
	61044	417545,3608	1353332,0690
	61045	417551,4128	1353370,6210
	61046	417555,6451	1353397,5810
	61047	417562,5246	1353429,9530
	61048	417562,8106	1353433,8810
	61049	417561,1102	1353444,6050
	61050	417564,4982	1353458,8440
	61051	417566,5287	1353463,1820
	61052	417572,2471	1353481,5700
	61053	417572,4432	1353494,7160
	61054	417572,6169	1353506,3570
	61055	417572,6257	1353506,3630

## Сведения о границах территориальной зоны природных ландшафтов (Р-3)

Сведения о характерных точках границ объекта	№ точки	Координаты	
		X	Y
	61056	417572,6100	1353514,7000
	61057	417571,4800	1353537,1600
	61058	417575,2500	1353532,3000
	61059	417578,9300	1353525,8500
	61060	417582,6000	1353512,9400
	61061	417584,8309	1353510,3380
	61062	417591,1767	1353508,7270
	61063	417599,0350	1353503,3170
	61064	417600,6766	1353500,1970
	61065	417601,0300	1353500,0200
	61066	417601,6748	1353498,3000
	61067	417605,2111	1353491,5810
	61068	417610,8659	1353480,3820
	61069	417610,7001	1353469,2690
	61070	417607,3515	1353457,6760
	61071	417608,2440	1353446,5480
	61072	417614,7948	1353435,0740
	61073	417614,9493	1353434,8040
	61074	417614,9757	1353434,4550
	61075	417615,8339	1353423,1470
	61076	417613,5989	1353415,2410
	61077	417613,4094	1353402,5410
	61078	417611,0954	1353389,3440
	61079	417610,9452	1353386,9440
	61080	417612,6400	1353366,8700
	61081	417612,7093	1353363,6740
	61082	417612,8251	1353363,3840
	61083	417612,7430	1353362,1210
	61084	417612,8900	1353355,3500
	61085	417613,8000	1353339,6900
	61086	417615,0300	1353338,4500
	61087	417617,2131	1353312,5160
	61088	417623,1320	1353309,2450
	61089	417628,9132	1353306,5120
	61090	417628,2814	1353299,6410
	61091	417626,1016	1353295,4400
	61092	417626,5597	1353290,6690
	61093	417629,6714	1353286,3890
	61094	417631,6933	1353280,0070
	61095	417637,4350	1353274,6290
	61096	417644,8194	1353272,9310
	61097	417647,8522	1353263,3590
	61098	417654,5969	1353254,2610



## Сведения о границах территориальной зоны природных ландшафтов (Р-3)

Сведения о характерных точках границ объекта	№ точки	Координаты	
		X	Y
	61099	417654,4390	1353243,6780
	61100	417643,1611	1353232,7320
	61101	417637,8459	1353231,2230
	61102	417632,9493	1353222,2990
	61103	417629,1426	1353215,4750
	61104	417627,9580	1353207,0240
	61105	417629,4033	1353197,4760
	61106	417628,9808	1353192,7330
	61107	417628,0171	1353181,9170
	61108	417632,7100	1353126,6800
	61109	417636,6100	1353076,1400
	61110	417637,5000	1353038,3600
	61111	417628,9047	1352988,7750
	61112	417627,6590	1352974,1510
	61113	417626,1904	1352971,0130
	61114	417622,6800	1352947,1600
	61115	417621,9561	1352900,8850
	61116	417622,7312	1352892,1880
	61117	417627,1382	1352868,3050
	61118	417626,1827	1352839,7390
	61119	417625,4664	1352825,7180
	61120	417393,6485	1352811,4700
	61121	417393,6493	1352811,4720
	60982	417392,1500	1352811,3800
	61122	417417,4107	1353351,4950
	61123	417423,0100	1353344,2900
	61124	417428,5300	1353338,7500
	61125	417429,5562	1353337,3820
	61126	417430,8450	1353337,8800
	61127	417435,0519	1353330,7500
	61128	417434,7057	1353329,1760
	61129	417438,6500	1353315,7100
	61130	417439,5700	1353308,3300
	61131	417448,7800	1353300,0300
	61132	417449,1924	1353302,7640
	61133	417448,1522	1353308,7710
	61134	417441,6302	1353316,1640
	61135	417443,1245	1353327,4170
	61136	417442,8225	1353335,7290
	61137	417439,5900	1353340,5800
	61138	417438,6900	1353355,3300
	61139	417440,5400	1353370,0700
	61140	417437,7931	1353376,6090

## Сведения о границах территориальной зоны природных ландшафтов (Р-3)

Сведения о характерных точках границ объекта	№ точки	Координаты	
		X	Y
	61141	417434,7070	1353374,4670
	61142	417429,7413	1353375,0380
	61143	417421,2598	1353372,2300
	61144	417420,2646	1353368,8980
	61145	417420,2600	1353365,4800
	61146	417418,9375	1353361,9610
	61147	417418,4823	1353357,4900
	61148	417417,5561	1353351,9630
	61122	417417,4107	1353351,4950
	61149	417447,6988	1357946,0800
	61150	417462,1789	1357868,3880
	61151	417462,1800	1357868,3900
	61152	417449,4900	1357936,4800
	61149	417447,6988	1357946,0800
	61153	417480,0661	1356765,9470
	61154	417501,7400	1356842,5000
	61155	417501,7348	1356842,5000
	61153	417480,0661	1356765,9470
	61156	417489,4684	1353680,1390
	61157	417491,5409	1353677,7660
	61158	417496,1100	1353679,5900
	61159	417498,8800	1353685,1100
	61160	417500,7300	1353691,5600
	61161	417503,5100	1353705,3800
	61162	417507,2000	1353716,4300
	61163	417511,8100	1353721,0300
	61164	417506,3100	1353752,3600
	61165	417503,5700	1353780,9300
	61166	417500,8200	1353797,5200
	61167	417497,1300	1353802,1300
	61168	417491,6000	1353802,1400
	61169	417491,6000	1353793,8400
	61170	417492,4900	1353760,6700
	61171	417492,4838	1353750,9990
	61172	417494,1752	1353747,2860
	61173	417494,5701	1353738,2830
	61174	417493,8357	1353724,5330
	61175	417493,6778	1353713,9500
	61176	417493,5277	1353703,8960
	61177	417494,9731	1353694,3470
	61178	417491,6719	1353685,9280
	61156	417489,4684	1353680,1390
	61179	417576,5400	1353964,8900

## Сведения о границах территориальной зоны природных ландшафтов (Р-3)

Сведения о характерных точках границ объекта	№ точки	Координаты	
		X	Y
	61180	417582,9900	1353958,4300
	61181	417592,2100	1353963,0300
	61182	417600,5200	1353980,5300
	61183	417605,1500	1354004,4800
	61184	417603,3100	1354013,6900
	61185	417597,7900	1354023,8400
	61186	417585,8000	1354010,0300
	61187	417578,4000	1353983,3200
	61179	417576,5400	1353964,8900
	61188	417589,6700	1353697,5100
	61189	417591,7209	1353657,2270
	61190	417601,0245	1353664,1400
	61191	417605,3344	1353686,2940
	61192	417603,3500	1353708,8740
	61193	417597,9611	1353725,5350
	61194	417597,0464	1353778,2340
	61195	417594,4168	1353783,1920
	61188	417589,6700	1353697,5100
	61196	417592,8611	1353634,8320
	61197	417593,2400	1353627,3900
	61198	417594,5051	1353610,0900
	61199	417595,6037	1353611,9910
	61200	417602,6602	1353618,1870
	61201	417602,4399	1353625,6520
	61202	417599,3471	1353629,5110
	61203	417600,9949	1353639,9330
	61204	417598,9708	1353643,4610
	61205	417597,0258	1353643,3040
	61206	417595,0098	1353638,8610
	61196	417592,8611	1353634,8320
	61207	417649,5198	1354302,2280
	61208	417655,4300	1354301,7500
	61209	417653,9700	1354296,6600
	61210	417655,1500	1354276,2300
	61211	417654,2200	1354263,3300
	61212	417657,9000	1354258,7200
	61213	417661,5900	1354260,5600
	61214	417666,2100	1354272,5300
	61215	417672,6800	1354296,4800
	61216	417674,1892	1354300,2380
	61217	417649,5202	1354302,2290
	61207	417649,5198	1354302,2280
	61218	417692,1579	1354458,3450

## Сведения о границах территориальной зоны природных ландшафтов (Р-3)

Сведения о характерных точках границ объекта	№ точки	Координаты	
		X	Y
	61219	417692,7204	1354457,9970
	61220	417692,7171	1354458,0000
	61221	417692,1590	1354458,3450
	61218	417692,1579	1354458,3450
	61222	417757,5900	1352237,4900
	61223	417814,1600	1352317,8100
	61224	417811,8802	1352180,1050
	61225	417820,6162	1352200,9040
	61226	417820,6158	1352200,8890
	61227	417820,1900	1352183,1400
	61228	417811,4000	1352155,1000
	61229	417807,9400	1352141,1400
	61230	417807,1300	1352141,1200
	61231	417807,2400	1352125,8800
	61232	417807,2440	1352118,7600
	61233	417805,9220	1352131,5660
	61234	417805,9200	1352131,5500
	61235	417804,2500	1352117,8900
	61236	417811,2100	1352012,1800
	61237	417818,3100	1352011,5300
	61238	417818,2811	1352011,8370
	61239	417818,0488	1352014,0870
	61240	417818,0700	1352014,0800
	61241	417834,0500	1352004,6500
	61242	417837,6100	1351996,2200
	61243	417825,2512	1351942,8000
	61244	417825,2508	1351942,7980
	61245	417823,7900	1351958,4600
	61246	417823,0300	1351965,8200
	61247	417810,9800	1351892,4800
	61248	417807,1600	1351732,7400
	61249	417825,6900	1351733,0100
	61250	417826,7100	1351733,0400
	61251	417826,7600	1351732,3100
	61252	417825,2400	1351706,2100
	61253	417843,0600	1351707,0500
	61254	417882,7000	1351707,0500
	61255	417882,8200	1351701,6600
	61256	417880,5100	1351677,4400
	61257	417910,9100	1351671,7200
	61258	417916,6800	1351708,4500
	61259	417904,4135	1351711,6180
	61260	417903,7369	1351724,5750

## Сведения о границах территориальной зоны природных ландшафтов (Р-3)

Сведения о характерных точках границ объекта	№ точки	Координаты	
		X	Y
	61261	417903,7394	1351724,5750
	61262	417903,2700	1351733,5100
	61263	417915,5996	1351733,3270
	61264	417918,0700	1351733,2900
	61265	417916,5851	1351772,5260
	61266	417916,3602	1351778,4710
	61267	417916,2100	1351782,4400
	61268	417900,7125	1351782,5000
	61269	417900,7100	1351782,5000
	61270	417900,8856	1351779,1390
	61271	417870,5200	1351780,4500
	61272	417869,2400	1351762,8000
	61273	417858,3000	1351763,1000
	61274	417867,1800	1351900,7600
	61275	417867,3200	1351907,5300
	61276	417866,1200	1351934,0100
	61277	417877,8900	1351973,6000
	61278	417881,5900	1352005,2200
	61279	417880,1400	1352024,1900
	61280	417877,6900	1352041,7100
	61281	417866,6900	1352065,9200
	61282	417866,1988	1352083,3647
	61283	417866,8800	1352083,4000
	61284	417866,4700	1352093,5100
	61285	417865,9151	1352093,4380
	61286	417864,6400	1352138,7200
	61287	417880,9548	1352177,3610
	61288	417882,0800	1352155,6800
	61289	417897,1400	1352188,3500
	61290	417943,5500	1352215,9100
	61291	417944,1900	1352216,7100
	61292	417939,4900	1352221,5000
	61293	417943,7800	1352225,7000
	61294	417944,6300	1352224,8300
	61295	417944,8300	1352225,0300
	61296	417948,1500	1352221,6500
	61297	417964,1100	1352241,5500
	61298	417990,4700	1352276,0200
	61299	417989,1800	1352351,8100
	61300	417944,7200	1352354,0300
	61301	417895,7800	1352356,4700
	61302	417892,4300	1352383,9700
	61303	417872,2400	1352384,8500

## Сведения о границах территориальной зоны природных ландшафтов (Р-3)

Сведения о характерных точках границ объекта	№ точки	Координаты	
		X	Y
	61304	417873,1700	1352409,8000
	61305	417870,9904	1352436,3450
	61306	417870,9900	1352436,3500
	61307	417868,6100	1352461,4600
	61308	417869,6900	1352481,8700
	61309	417872,4000	1352483,6000
	61310	417891,7000	1352485,2600
	61311	417891,7018	1352485,2600
	61312	417918,2500	1352490,0300
	61313	417939,3007	1352492,5710
	61314	417954,3700	1352494,3900
	61315	418035,0700	1352572,4600
	61316	418068,3100	1352575,4300
	61317	418068,8764	1352575,9990
	61318	418079,5000	1352586,6800
	61319	418033,1600	1352652,8000
	61320	418028,5393	1352663,7280
	61321	418022,9700	1352676,9000
	61322	418022,8400	1352678,7300
	61323	418019,4600	1352726,0900
	61324	418021,7200	1352755,2800
	61325	418028,4100	1352767,2700
	61326	418030,5600	1352788,9600
	61327	418045,0100	1352831,6600
	61328	418057,6200	1352876,3000
	61329	418058,4500	1352878,9300
	61330	418105,3000	1352877,6300
	61331	418105,9926	1352877,5640
	61332	418152,0200	1352873,1700
	61333	418166,0862	1352971,4500
	61334	418175,7600	1353039,0400
	61335	418242,6900	1353032,8300
	61336	418243,2300	1353062,6400
	61337	418243,2300	1353063,0800
	61338	418246,8200	1353102,1100
	61339	418251,6000	1353118,6500
	61340	418255,5595	1353140,7070
	61341	418255,6601	1353141,4920
	61342	418254,5500	1353141,5600
	61343	418258,6400	1353173,4600
	61344	418276,9600	1353173,6700
	61345	418300,7400	1353174,2000
	61346	418301,8500	1353195,7900

## Сведения о границах территориальной зоны природных ландшафтов (Р-3)

Сведения о характерных точках границ объекта	№ точки	Координаты	
		X	Y
	61347	418303,7800	1353218,5300
	61348	418307,7100	1353234,7100
	61349	418317,1000	1353237,6500
	61350	418336,0700	1353243,6000
	61351	418336,4700	1353255,5700
	61352	418336,5200	1353257,2200
	61353	418337,6200	1353257,7400
	61354	418341,9200	1353259,8000
	61355	418341,9882	1353262,7410
	61356	418342,0000	1353263,2500
	61357	418340,5900	1353263,3700
	61358	418337,7087	1353263,6150
	61359	418336,5900	1353263,7100
	61360	418339,8400	1353282,8600
	61361	418347,3700	1353281,4400
	61362	418348,9500	1353287,3500
	61363	418346,9300	1353289,4300
	61364	418346,9300	1353290,5300
	61365	418408,0300	1353314,7800
	61366	418401,6100	1353335,1600
	61367	418402,3750	1353335,4450
	61368	418402,3743	1353335,4470
	61369	418394,3247	1353361,0250
	61370	418404,9400	1353382,0200
	61371	418403,4347	1353382,3530
	61372	418421,5695	1353411,9380
	61373	418437,2110	1353408,4840
	61374	418482,3107	1353393,1380
	61375	418522,6480	1353380,3740
	61376	418528,7850	1353401,5470
	61377	418536,4236	1353398,6720
	61378	418543,8432	1353395,8710
	61379	418546,2043	1353389,0680
	61380	418546,2044	1353389,0680
	61381	418545,4600	1353388,7900
	61382	418546,7600	1353385,0500
	61383	418547,6606	1353384,8720
	61384	418579,8700	1353378,5200
	61385	418586,6900	1353378,1300
	61386	418586,7215	1353377,5940
	61387	418587,7300	1353360,4400
	61388	418601,9300	1353334,5800
	61389	418603,5400	1353331,6500

## Сведения о границах территориальной зоны природных ландшафтов (Р-3)

Сведения о характерных точках границ объекта	№ точки	Координаты	
		X	Y
	61390	418604,3568	1353331,4950
	61391	418617,4100	1353329,0100
	61392	418650,4500	1353327,4600
	61393	418661,2400	1353328,2900
	61394	418678,5500	1353331,1200
	61395	418686,7000	1353332,4300
	61396	418729,8400	1353327,2200
	61397	418741,6000	1353325,3000
	61398	418770,7700	1353320,4600
	61399	418789,4600	1353315,7500
	61400	418804,2400	1353312,0200
	61401	418805,1500	1353311,7900
	61402	418838,8400	1353303,3000
	61403	418889,1800	1353284,4500
	61404	418922,4300	1353279,1600
	61405	418925,4700	1353278,6800
	61406	418961,8800	1353272,8900
	61407	418965,4700	1353272,3100
	61408	418985,2200	1353269,0900
	61409	419000,2000	1353265,7400
	61410	419023,4400	1353260,5600
	61411	419023,3500	1353260,2500
	61412	419042,3200	1353256,0200
	61413	419042,4000	1353256,3300
	61414	419071,6600	1353249,8100
	61415	419082,8200	1353247,3300
	61416	419113,2900	1353240,5600
	61417	419113,7100	1353240,4800
	61418	419132,6300	1353236,7800
	61419	419174,3400	1353228,6400
	61420	419224,2100	1353218,9100
	61421	419225,0500	1353218,8300
	61422	419231,2800	1353218,3400
	61423	419234,7800	1353218,7400
	61424	419252,8700	1353222,0900
	61425	419255,7900	1353216,8100
	61426	419284,9400	1353210,2500
	61427	419286,5800	1353209,5900
	61428	419302,5600	1353205,0500
	61429	419332,9700	1353196,6100
	61430	419428,7300	1353178,4200
	61431	419505,5600	1353161,8200
	61432	419539,5600	1353154,0100



## Сведения о границах территориальной зоны природных ландшафтов (Р-3)

Сведения о характерных точках границ объекта	№ точки	Координаты	
		X	Y
	61433	419585,3900	1353135,7200
	61434	419715,6000	1353108,1700
	61435	419715,5872	1353107,8380
	61436	419715,3600	1353101,9500
	61437	419716,4881	1353101,7190
	61438	419718,0900	1353101,3900
	61439	419742,6000	1353094,4100
	61440	419749,3400	1353091,1300
	61441	419749,3887	1353091,0840
	61442	419752,5600	1353088,0800
	61443	419755,4000	1353065,3700
	61444	419755,5500	1353061,0600
	61445	419756,6490	1353060,9620
	61446	419759,0200	1353060,7500
	61447	419759,0371	1353060,2800
	61448	419759,0448	1353060,2790
	61449	419760,3069	1353036,3778
	61450	419759,9100	1353036,3600
	61451	419760,6000	1353012,8700
	61452	419761,5457	1353012,9178
	61453	419761,7800	1353008,4800
	61454	419757,3500	1353008,1200
	61455	419757,8500	1352993,6200
	61456	419757,3000	1352971,7000
	61457	419755,7000	1352950,2100
	61458	419757,2400	1352932,3700
	61459	419757,9100	1352912,1600
	61460	419755,6000	1352899,0500
	61461	419755,2300	1352886,1800
	61462	419756,6200	1352849,2900
	61463	419758,2100	1352831,5400
	61464	419755,5500	1352812,8700
	61465	419751,0600	1352796,1000
	61466	419744,4500	1352778,8100
	61467	419739,3000	1352752,7000
	61468	419732,3300	1352734,4500
	61469	419726,1000	1352722,7300
	61470	419719,8900	1352711,0000
	61471	419718,0500	1352700,7600
	61472	419717,7600	1352699,1200
	61473	419717,5400	1352690,0400
	61474	419719,8700	1352680,4800
	61475	419719,1000	1352680,4900

## Сведения о границах территориальной зоны природных ландшафтов (Р-3)

Сведения о характерных точках границ объекта	№ точки	Координаты	
		X	Y
	61476	419719,9900	1352675,0800
	61477	419691,0300	1352671,2300
	61478	419691,5000	1352631,0500
	61479	419690,7600	1352547,6700
	61480	419693,5900	1352539,1200
	61481	419694,0833	1352540,4980
	61482	419694,0856	1352540,4910
	61483	419697,2993	1352530,7780
	61484	419711,4509	1352509,9230
	61485	419714,1601	1352499,7810
	61486	419739,8221	1352478,0640
	61487	419755,3163	1352464,9520
	61488	419685,1109	1352346,7240
	61489	419674,7692	1352329,3150
	61490	419672,2892	1352325,1390
	61491	419671,9372	1352324,5470
	61492	419647,2394	1352339,2270
	61493	419620,2093	1352355,2940
	61494	419620,2085	1352355,2930
	61495	419620,2063	1352355,2940
	61496	419325,5366	1351855,3840
	61497	418882,0829	1351811,7360
	61498	418889,3055	1351449,5140
	61499	418890,2343	1351402,9320
	61500	418926,6501	1349576,6320
	61501	418937,6696	1349023,9870
	61502	418931,1100	1349089,8400
	61503	418930,0239	1349095,9650
	61504	418923,2800	1349134,0000
	61505	418920,1476	1349152,2260
	61506	418913,5200	1349190,7900
	61507	418914,2944	1349191,8830
	61508	418915,2000	1349193,1600
	61509	418910,4600	1349231,4300
	61510	418910,4592	1349231,4310
	61511	418908,5600	1349233,5900
	61512	418867,6300	1349225,8500
	61513	418867,3000	1349228,5000
	61514	418866,5000	1349233,6300
	61515	418864,1774	1349249,9610
	61516	418863,9700	1349251,4200
	61517	418860,1500	1349274,2900
	61518	418802,5400	1349263,5500

## Сведения о границах территориальной зоны природных ландшафтов (Р-3)

Сведения о характерных точках границ объекта	№ точки	Координаты	
		X	Y
	61519	418807,9900	1349234,3000
	61520	418798,8473	1349232,1910
	61521	418781,1100	1349228,1000
	61522	418779,9700	1349225,4400
	61523	418780,8700	1349218,8100
	61524	418781,4600	1349214,4000
	61525	418782,0800	1349211,2700
	61526	418764,8900	1349207,6400
	61527	418761,6900	1349203,2700
	61528	418754,2600	1349138,2000
	61529	418740,0243	1349087,6250
	61530	418734,0537	1349066,4140
	61531	418733,7855	1349065,4610
	61532	418728,6038	1349065,7600
	61533	418724,7214	1349051,1560
	61534	418710,5974	1349009,3030
	61535	418699,1434	1349010,2750
	61536	418699,2844	1349012,0120
	61537	418709,3854	1349011,1630
	61538	418723,0564	1349051,6660
	61539	418726,8200	1349065,8600
	61540	418715,4062	1349066,4960
	61541	418715,5600	1349067,3100
	61542	418716,2500	1349071,0500
	61543	418704,2800	1349073,4200
	61544	418708,7500	1349094,9300
	61545	418668,7200	1349103,1800
	61546	418664,1600	1349082,2600
	61547	418660,9400	1349064,9400
	61548	418658,7600	1349065,2800
	61549	418653,5300	1349065,7200
	61550	418653,1200	1349059,3700
	61551	418651,6800	1349036,9000
	61552	418659,6700	1349036,1700
	61553	418669,9700	1349043,7800
	61554	418671,7500	1349043,5400
	61555	418676,6000	1349042,5000
	61556	418683,0800	1349041,1000
	61557	418687,5718	1349039,9350
	61558	418687,5900	1349039,9300
	61559	418683,7400	1348992,9810
	61560	418683,7400	1348992,9800
	61561	418672,9300	1348997,9100

## Сведения о границах территориальной зоны природных ландшафтов (Р-3)

Сведения о характерных точках границ объекта	№ точки	Координаты	
		X	Y
	61562	418672,7200	1349003,6000
	61563	418655,1300	1349007,1300
	61564	418654,2000	1349002,7000
	61565	418653,9200	1349001,3600
	61566	418650,0900	1349002,1400
	61567	418646,1000	1348994,5700
	61568	418645,2400	1348990,1000
	61569	418649,7400	1348989,2200
	61570	418652,1500	1348988,4500
	61571	418649,3400	1348979,1200
	61572	418648,5300	1348972,3400
	61573	418648,4000	1348970,1800
	61574	418647,0200	1348949,6500
	61575	418647,5900	1348928,0600
	61576	418671,7800	1348926,3500
	61577	418678,2479	1348925,9600
	61578	418678,2500	1348925,9600
	61579	418675,1700	1348888,3800
	61580	418632,3500	1348892,1700
	61581	418614,9300	1348910,2300
	61582	418556,3200	1348997,2400
	61583	418597,4700	1349092,9300
	61584	418540,7200	1349149,0600
	61585	418504,2000	1349114,6000
	61586	418504,8200	1349113,3800
	61587	418488,8400	1349104,9800
	61588	418488,8100	1349085,8600
	61589	418501,2800	1349065,2400
	61590	418514,3900	1349058,2000
	61591	418524,7100	1349062,7000
	61592	418527,2700	1349056,2300
	61593	418455,2500	1349036,9400
	61594	418442,5200	1349032,7600
	61595	418442,5210	1349032,7920
	61596	418442,5084	1349032,7600
	61597	418446,9505	1349171,6060
	61598	418470,9250	1349297,6210
	61599	418436,9022	1349485,6320
	61600	418374,8724	1349701,6250
	61601	418313,8634	1349901,6330
	61602	418262,8374	1350085,6300
	61603	418263,3133	1350101,8360
	61604	418265,1214	1350162,3550

## Сведения о границах территориальной зоны природных ландшафтов (Р-3)

Сведения о характерных точках границ объекта	№ точки	Координаты	
		X	Y
	61605	418265,8258	1350185,6330
	61606	418261,8240	1350262,6530
	61607	418261,8116	1350315,6500
	61608	418193,7928	1350397,6490
	61609	418172,7870	1350492,6500
	61610	418135,7662	1350608,6420
	61611	418130,0119	1350629,6760
	61612	418102,3780	1350730,5910
	61613	418079,7408	1350811,6430
	61614	417994,9310	1350981,8770
	61615	417885,7310	1351230,9690
	61616	417877,8664	1351258,9180
	61617	417867,8644	1351294,4630
	61618	417778,2133	1351613,0600
	61619	417760,8247	1352050,3050
	61620	417759,2808	1352088,7410
	61621	417757,6042	1352235,5680
	61622	417757,6117	1352235,5790
	61222	417757,5900	1352237,4900
	61623	417840,8023	1354254,3240
	61624	417849,5103	1354250,3090
	61625	417856,4001	1354249,5570
	61626	417865,0940	1354259,9310
	61627	417877,2843	1354276,8280
	61628	417885,1429	1354277,4590
	61629	417892,7613	1354285,5530
	61630	417905,4139	1354306,3770
	61631	417916,8348	1354316,1550
	61632	417923,3910	1354322,0690
	61633	417927,4932	1354330,2980
	61634	417935,8008	1354331,2110
	61635	417937,2092	1354350,6600
	61636	417924,6800	1354347,4100
	61637	417926,2000	1354356,5300
	61638	417931,7700	1354395,2200
	61639	417929,9500	1354432,0800
	61640	417921,6700	1354445,9100
	61641	417911,9500	1354449,6000
	61642	417892,6600	1354431,9700
	61643	417873,6619	1354398,0870
	61644	417873,2781	1354386,1550
	61645	417853,4271	1354337,7260
	61646	417845,5384	1354307,9510

## Сведения о границах территориальной зоны природных ландшафтов (Р-3)

Сведения о характерных точках границ объекта	№ точки	Координаты	
		X	Y
	61647	417850,7879	1354301,2650
	61648	417843,7663	1354275,1720
	61623	417840,8023	1354254,3240
	61649	417953,1200	1354576,2500
	61650	417961,2599	1354565,3800
	61651	417965,3974	1354564,6960
	61652	417966,1754	1354561,6000
	61653	417972,4600	1354556,8800
	61654	417983,5100	1354543,0500
	61655	417992,7200	1354541,1900
	61656	418010,2400	1354548,5400
	61657	418016,7100	1354566,0400
	61658	418018,5800	1354601,9700
	61659	418023,2400	1354653,5600
	61660	418060,1600	1354723,5500
	61661	418081,4000	1354772,3600
	61662	418091,5700	1354806,4400
	61663	418095,3000	1354850,6600
	61664	418099,0000	1354869,0800
	61665	418111,9100	1354883,8100
	61666	418120,2400	1354914,2100
	61667	418122,7002	1354947,0170
	61668	418122,9778	1354955,4850
	61669	418120,4505	1354963,4620
	61670	418110,4282	1354965,7290
	61671	418103,3212	1354965,7300
	61672	418097,2300	1354956,6200
	61673	418070,4800	1354929,9300
	61674	418057,7239	1354902,5810
	61675	418057,0554	1354900,3670
	61676	418053,7147	1354889,3020
	61677	418052,4669	1354876,6180
	61678	418049,0710	1354861,8490
	61679	418045,1683	1354852,5000
	61680	418044,7222	1354850,0330
	61681	418044,7992	1354847,6770
	61682	418044,6555	1354843,7390
	61683	418039,0969	1354809,6520
	61684	418047,3790	1354793,0560
	61685	418046,2185	1354786,9030
	61686	418045,4500	1354758,5800
	61687	418027,9100	1354728,1900
	61688	417994,6900	1354683,0800

## Сведения о границах территориальной зоны природных ландшафтов (Р-3)

Сведения о характерных точках границ объекта	№ точки	Координаты	
		X	Y
	61689	417978,0700	1354652,7000
	61690	417957,7500	1354605,7300
	61649	417953,1200	1354576,2500
	61691	418244,7100	1350642,7600
	61692	418255,5900	1350617,1200
	61693	418259,4700	1350607,9900
	61694	418264,3602	1350598,6600
	61695	418264,3600	1350598,6600
	61696	418276,6000	1350575,3100
	61697	418280,8800	1350565,3100
	61698	418284,5900	1350553,4300
	61699	418289,5500	1350540,5600
	61700	418292,4000	1350534,2600
	61701	418298,6000	1350521,5300
	61702	418304,2000	1350509,5300
	61703	418309,1800	1350497,4500
	61704	418316,0100	1350453,7800
	61705	418335,1400	1350449,0800
	61706	418335,9100	1350447,1300
	61707	418320,9400	1350450,9700
	61708	418318,3600	1350450,9200
	61709	418320,4900	1350445,7200
	61710	418332,8800	1350407,1200
	61711	418334,7000	1350404,2900
	61712	418337,2300	1350400,3600
	61713	418352,9500	1350379,0100
	61714	418369,2700	1350356,8500
	61715	418375,7000	1350349,2600
	61716	418378,5200	1350345,9300
	61717	418390,4300	1350331,8800
	61718	418409,7500	1350302,0400
	61719	418418,6100	1350288,3600
	61720	418425,0300	1350276,9800
	61721	418426,4700	1350274,4400
	61722	418443,2500	1350244,5800
	61723	418444,7000	1350241,9800
	61724	418447,8800	1350236,5400
	61725	418462,0900	1350219,8800
	61726	418465,4300	1350215,9600
	61727	418462,9500	1350214,3300
	61728	418465,1100	1350210,5900
	61729	418467,5500	1350212,3100
	61730	418478,9000	1350178,9500

## Сведения о границах территориальной зоны природных ландшафтов (Р-3)

Сведения о характерных точках границ объекта	№ точки	Координаты	
		X	Y
	61731	418479,2500	1350177,9500
	61732	418486,7300	1350155,9700
	61733	418500,1500	1350124,5800
	61734	418514,9900	1350089,8900
	61735	418521,9300	1350074,3100
	61736	418530,8400	1350028,0900
	61737	418535,6600	1350007,7800
	61738	418537,0900	1350000,7300
	61739	418538,2200	1349997,3300
	61740	418549,4600	1349963,3900
	61741	418561,4000	1349936,3700
	61742	418574,3400	1349904,7100
	61743	418602,5600	1349913,8600
	61744	418607,3800	1350019,9900
	61745	418606,4200	1350030,8000
	61746	418603,1900	1350067,1700
	61747	418601,1100	1350090,3300
	61748	418600,4600	1350124,3000
	61749	418599,9000	1350153,2000
	61750	418598,8500	1350173,5400
	61751	418595,2600	1350241,2300
	61752	418593,3200	1350271,1600
	61753	418590,1100	1350292,6200
	61754	418591,0700	1350292,7600
	61755	418592,3000	1350292,9700
	61756	418592,0700	1350296,5100
	61757	418590,9800	1350296,3100
	61758	418590,9200	1350297,2600
	61759	418590,1600	1350297,1200
	61760	418588,9000	1350298,6300
	61761	418587,7400	1350304,4700
	61762	418584,2000	1350338,8600
	61763	418584,2000	1350339,4300
	61764	418584,0900	1350370,8100
	61765	418584,0300	1350388,1100
	61766	418583,9600	1350391,7500
	61767	418567,2400	1350394,7400
	61768	418555,3500	1350395,9100
	61769	418511,9100	1350404,8800
	61770	418507,2600	1350404,9100
	61771	418500,9200	1350405,4100
	61772	418498,5000	1350405,2400
	61773	418491,6100	1350404,8100



## Сведения о границах территориальной зоны природных ландшафтов (Р-3)

Сведения о характерных точках границ объекта	№ точки	Координаты	
		X	Y
	61774	418479,3900	1350407,3300
	61775	418475,6900	1350407,7000
	61776	418472,6700	1350407,1300
	61777	418470,8700	1350407,9000
	61778	418466,4700	1350410,3800
	61779	418480,8700	1350425,6400
	61780	418494,1500	1350439,8600
	61781	418511,4100	1350461,4400
	61782	418520,7600	1350473,5100
	61783	418532,1300	1350485,9200
	61784	418536,7100	1350490,5800
	61785	418553,1800	1350512,6700
	61786	418536,2400	1350539,4100
	61787	418529,6400	1350549,4600
	61788	418514,0800	1350579,3300
	61789	418495,7200	1350603,8700
	61790	418489,9400	1350611,3000
	61791	418487,2400	1350614,3400
	61792	418475,9100	1350613,5100
	61793	418451,2800	1350611,1400
	61794	418433,0100	1350613,6100
	61795	418413,3000	1350619,5000
	61796	418405,3500	1350622,1400
	61797	418402,7600	1350629,5500
	61798	418400,5800	1350634,4500
	61799	418398,4000	1350641,4600
	61800	418393,1900	1350654,1300
	61801	418384,4600	1350675,3200
	61802	418381,0700	1350681,7600
	61803	418373,3400	1350700,1300
	61804	418345,4500	1350690,0600
	61805	418323,3700	1350681,7100
	61806	418310,8400	1350676,4800
	61807	418266,0200	1350654,3600
	61691	418244,7100	1350642,7600
	61808	418301,5500	1354812,0300
	61809	418307,0100	1354806,6400
	61810	418309,2300	1354804,4600
	61811	418309,4523	1354804,6960
	61812	418336,7700	1354833,6900
	61813	418342,9100	1354836,1400
	61814	418342,4700	1354840,8900
	61815	418347,9900	1354847,2300

## Сведения о границах территориальной зоны природных ландшафтов (Р-3)

Сведения о характерных точках границ объекта	№ точки	Координаты	
		X	Y
	61816	418348,6500	1354847,1200
	61817	418348,6400	1354846,9800
	61818	418349,0800	1354847,0600
	61819	418368,2600	1354844,0600
	61820	418379,1700	1354848,6400
	61821	418410,2800	1354852,5200
	61822	418413,6300	1354853,7200
	61823	418436,8100	1354862,6100
	61824	418440,1300	1354862,9900
	61825	418441,1612	1354863,3840
	61826	418443,7641	1354864,3830
	61827	418443,9215	1354864,4430
	61828	418441,5988	1354879,0410
	61829	418447,6963	1354878,7900
	61830	418450,0986	1354865,6080
	61831	418450,0987	1354865,6080
	61832	418449,2300	1354865,4400
	61833	418449,3700	1354864,6600
	61834	418450,5200	1354858,3100
	61835	418453,3500	1354850,7700
	61836	418455,2100	1354845,8000
	61837	418455,7879	1354846,4130
	61838	418455,7891	1354846,4100
	61839	418462,8645	1354827,5340
	61840	418463,1598	1354825,1990
	61841	418464,1740	1354824,4190
	61842	418466,3595	1354824,4710
	61843	418475,1745	1354824,6800
	61844	418493,9789	1354824,7390
	61845	418515,5260	1354826,9580
	61846	418533,9370	1354835,4950
	61847	418544,6645	1354839,2260
	61848	418580,5391	1354851,4410
	61849	418581,5273	1354856,3590
	61850	418575,2936	1354897,7500
	61851	418567,0386	1354925,6790
	61852	418565,1281	1354927,6770
	61853	418562,4084	1354934,9710
	61854	418557,4226	1354945,5740
	61855	418558,2867	1354959,1750
	61856	418550,4325	1354965,7030
	61857	418561,6415	1354970,1790
	61858	418568,3840	1355018,3260

## Сведения о границах территориальной зоны природных ландшафтов (Р-3)

Сведения о характерных точках границ объекта	№ точки	Координаты	
		X	Y
	61859	418555,1340	1355042,4510
	61860	418551,0585	1355051,9010
	61861	418547,3115	1355061,3280
	61862	418543,9512	1355069,4880
	61863	418530,7650	1355108,9220
	61864	418527,3684	1355119,0800
	61865	418527,0469	1355125,0320
	61866	418524,3609	1355132,5930
	61867	418523,8418	1355134,0540
	61868	418520,7387	1355142,6610
	61869	418514,5663	1355160,1460
	61870	418504,6838	1355190,2690
	61871	418487,0968	1355237,6210
	61872	418489,6418	1355237,9230
	61873	418483,9899	1355256,6410
	61874	418480,3280	1355255,8850
	61875	418467,7155	1355289,4000
	61876	418454,1042	1355330,4630
	61877	418445,2658	1355347,3500
	61878	418445,2640	1355347,3530
	61879	418444,4700	1355347,4900
	61880	418441,6003	1355352,9720
	61881	418441,4626	1355353,2350
	61882	418441,3500	1355353,4500
	61883	418440,4300	1355353,4700
	61884	418444,6100	1355373,7300
	61885	418453,5700	1355389,6000
	61886	418454,7538	1355389,4710
	61887	418454,7549	1355389,4730
	61888	418457,8160	1355418,2110
	61889	418457,0600	1355418,3100
	61890	418457,1600	1355419,3800
	61891	418484,8600	1355475,9100
	61892	418485,3100	1355475,8500
	61893	418485,8300	1355475,4300
	61894	418489,0453	1355474,9810
	61895	418492,5595	1355474,4950
	61896	418492,4300	1355475,8700
	61897	418498,3800	1355482,0700
	61898	418499,9000	1355482,2700
	61899	418499,9100	1355482,1700
	61900	418508,2791	1355483,0550
	61901	418517,0187	1355483,9840

## Сведения о границах территориальной зоны природных ландшафтов (Р-3)

Сведения о характерных точках границ объекта	№ точки	Координаты	
		X	Y
	61902	418515,7523	1355494,8350
	61903	418514,7300	1355503,5900
	61904	418512,8928	1355509,0460
	61905	418500,5377	1355545,7300
	61906	418500,5375	1355545,7300
	61907	418499,7300	1355545,6900
	61908	418499,7300	1355545,7100
	61909	418499,8100	1355545,7100
	61910	418497,6000	1355551,6000
	61911	418496,7900	1355551,6500
	61912	418496,7871	1355551,6570
	61913	418492,4778	1355551,9430
	61914	418490,4301	1355552,4060
	61915	418491,5000	1355552,4200
	61916	418488,0448	1355553,2060
	61917	418487,0600	1355553,4300
	61918	418487,1200	1355557,2200
	61919	418480,7000	1355589,6500
	61920	418476,4892	1355595,5360
	61921	418476,0500	1355596,1500
	61922	418457,3908	1355591,4950
	61923	418456,1300	1355591,1800
	61924	418458,9000	1355598,8800
	61925	418458,0600	1355605,4000
	61926	418462,1300	1355606,0200
	61927	418460,5300	1355611,6300
	61928	418457,0793	1355636,0200
	61929	418457,0000	1355636,5800
	61930	418449,8391	1355635,9240
	61931	418449,0300	1355635,8500
	61932	418441,6100	1355660,8700
	61933	418433,7000	1355675,3600
	61934	418431,5772	1355685,1260
	61935	418431,4200	1355685,8500
	61936	418407,8800	1355678,6600
	61937	418412,0900	1355656,4000
	61938	418411,8700	1355630,9900
	61939	418408,6200	1355606,6700
	61940	418409,5900	1355606,1900
	61941	418409,5914	1355606,1900
	61942	418409,5911	1355606,1880
	61943	418412,1670	1355587,7810
	61944	418411,2000	1355588,2600

## Сведения о границах территориальной зоны природных ландшафтов (Р-3)

Сведения о характерных точках границ объекта	№ точки	Координаты	
		X	Y
	61945	418415,1800	1355569,4600
	61946	418414,8100	1355556,0800
	61947	418415,7977	1355555,9980
	61948	418417,3500	1355555,8700
	61949	418417,3299	1355555,4690
	61950	418417,2900	1355554,6700
	61951	418418,2853	1355554,5810
	61952	418421,5600	1355554,2900
	61953	418421,4889	1355553,8960
	61954	418420,2200	1355546,8600
	61955	418421,2708	1355546,8100
	61956	418421,1921	1355546,3730
	61957	418421,8793	1355529,1000
	61958	418420,9200	1355529,1100
	61959	418413,9100	1355529,8400
	61960	418411,0700	1355522,2800
	61961	418412,2157	1355522,2570
	61962	418412,0416	1355521,7940
	61963	418411,8111	1355512,9780
	61964	418412,3233	1355500,3170
	61965	418396,5858	1355500,8220
	61966	418396,0354	1355481,8430
	61967	418396,0400	1355482,0700
	61968	418395,0500	1355482,0600
	61969	418392,8300	1355476,3800
	61970	418391,9900	1355474,2500
	61971	418386,3800	1355459,9700
	61972	418387,3556	1355459,4320
	61973	418387,3654	1355432,4090
	61974	418387,3600	1355432,4100
	61975	418386,3900	1355432,8900
	61976	418388,3700	1355407,2600
	61977	418388,2400	1355387,4400
	61978	418390,1896	1355356,7060
	61979	418391,1479	1355356,5430
	61980	418391,1482	1355356,5370
	61981	418391,2731	1355354,5730
	61982	418402,7902	1355354,2310
	61983	418403,0525	1355337,6240
	61984	418401,9026	1355333,2950
	61985	418398,2308	1355319,4740
	61986	418397,1429	1355304,7450
	61987	418388,2562	1355307,1600

## Сведения о границах территориальной зоны природных ландшафтов (Р-3)

Сведения о характерных точках границ объекта	№ точки	Координаты	
		X	Y
	61988	418386,0608	1355292,6190
	61989	418395,1173	1355292,3050
	61990	418393,5966	1355283,0540
	61991	418391,2606	1355269,9470
	61992	418388,5593	1355251,7940
	61993	418388,2157	1355228,7640
	61994	418381,9408	1355228,5180
	61995	418379,6430	1355219,2400
	61996	418378,6601	1355208,4010
	61997	418377,4552	1355197,8980
	61998	418374,9016	1355197,8270
	61999	418371,5592	1355182,9630
	62000	418369,7325	1355170,3990
	62001	418368,8550	1355157,2390
	62002	418366,7821	1355154,3900
	62003	418363,7144	1355153,2450
	62004	418363,5552	1355125,1420
	62005	418364,7638	1355125,0340
	62006	418361,1302	1355114,7850
	62007	418357,7691	1355106,0440
	62008	418362,7834	1355106,1300
	62009	418369,6263	1355106,2390
	62010	418367,9809	1355085,2490
	62011	418368,6286	1355085,0890
	62012	418364,9203	1355063,8000
	62013	418360,4101	1355059,8740
	62014	418360,4070	1355059,8710
	62015	418360,4864	1355061,3070
	62016	418357,2400	1355058,4800
	62017	418352,3500	1355049,0700
	62018	418347,8700	1355032,3600
	62019	418346,6500	1355018,5100
	62020	418356,6983	1354992,7840
	62021	418356,7958	1354994,5490
	62022	418356,7974	1354994,5450
	62023	418362,1523	1354980,8460
	62024	418367,1689	1354976,5300
	62025	418361,3079	1354969,1660
	62026	418354,5249	1354953,4710
	62027	418352,0419	1354947,7260
	62028	418351,0500	1354948,0200
	62029	418354,6900	1354956,4800
	62030	418354,7000	1354956,6800

## Сведения о границах территориальной зоны природных ландшафтов (Р-3)

Сведения о характерных точках границ объекта	№ точки	Координаты	
		X	Y
	62031	418350,1400	1354946,1100
	62032	418347,5900	1354945,8300
	62033	418342,2200	1354926,5900
	62034	418336,9200	1354900,9300
	62035	418333,5600	1354879,3000
	62036	418328,3300	1354880,4000
	62037	418326,3200	1354879,3100
	62038	418321,6900	1354876,8100
	62039	418316,9600	1354863,2700
	62040	418311,4000	1354847,4500
	62041	418311,4600	1354839,9900
	62042	418303,6400	1354815,3800
	61808	418301,5500	1354812,0300
	62043	418444,6167	1348975,0060
	62044	418466,7704	1348940,7220
	62045	418459,5080	1348935,8310
	62043	418444,6167	1348975,0060
	62046	418652,3886	1347529,3245
	62047	418658,6658	1347541,7380
	62048	418654,3234	1347628,2650
	62049	418655,7002	1347656,3430
	62050	418658,2900	1347665,5000
	62051	418658,5800	1347698,3800
	62052	418657,7641	1347698,4320
	62053	418663,4164	1347813,7010
	62054	418663,4574	1347813,8040
	62055	418668,7600	1347813,5600
	62056	418669,4824	1347828,9380
	62057	418714,6384	1347942,3650
	62058	418725,5494	1347977,8220
	62059	418766,5589	1348074,5440
	62060	418767,3290	1348074,4300
	62061	418774,5558	1348091,1770
	62062	418784,9000	1348115,1500
	62063	418783,9263	1348115,5060
	62064	418787,1424	1348123,0910
	62065	418792,3768	1348157,0350
	62066	418802,0964	1348150,6620
	62067	418807,7648	1348171,8390
	62068	418811,3600	1348185,2800
	62069	418803,2500	1348192,1900
	62070	418798,0698	1348193,9530
	62071	418805,2864	1348240,7510

## Сведения о границах территориальной зоны природных ландшафтов (Р-3)

Сведения о характерных точках границ объекта	№ точки	Координаты	
		X	Y
	62072	418811,6374	1348326,9710
	62073	418814,6444	1348327,1380
	62074	418815,4800	1348319,6800
	62075	418821,3496	1348299,4410
	62076	418821,3497	1348299,4430
	62077	418837,5522	1348297,9480
	62078	418840,4555	1348297,6800
	62079	418843,1682	1348304,8070
	62080	418843,5800	1348305,8900
	62081	418845,7467	1348313,4420
	62082	418846,2999	1348315,3710
	62083	418845,2011	1348323,3420
	62084	418844,7295	1348326,7570
	62085	418844,7303	1348326,7580
	62086	418844,7300	1348326,7600
	62087	418839,5000	1348364,5300
	62088	418838,8207	1348369,4850
	62089	418844,6166	1348369,2480
	62090	418837,7224	1348467,4340
	62091	418783,5328	1348708,6490
	62092	418783,4074	1348709,2070
	62093	418777,4164	1348708,9880
	62094	418774,0379	1348708,6440
	62095	418772,6404	1348708,5020
	62096	418783,6384	1348765,1720
	62097	418786,8664	1348782,3080
	62098	418786,8694	1348782,3080
	62099	418786,8696	1348782,3080
	62100	418786,8700	1348782,3100
	62101	418786,9660	1348782,3080
	62102	418790,4724	1348800,3830
	62103	418790,7475	1348800,3720
	62104	418842,7223	1348798,2250
	62105	418924,8966	1348794,8310
	62106	418941,1954	1348794,1580
	62107	418944,7984	1348794,5000
	62108	418947,3455	1348798,0500
	62109	418944,6709	1348819,5330
	62110	418964,2488	1348821,6060
	62111	418964,2489	1348821,6060
	62112	418977,7589	1348823,0380
	62113	418977,7600	1348823,0400
	62114	418984,4700	1348823,7500



## Сведения о границах территориальной зоны природных ландшафтов (Р-3)

Сведения о характерных точках границ объекта	№ точки	Координаты	
		X	Y
	62115	418982,6455	1348838,3090
	62116	418981,3611	1348848,5410
	62117	418994,9535	1348869,7810
	62118	418998,7768	1348869,7240
	62119	418998,7774	1348869,7250
	62120	419000,4700	1348869,7000
	62121	419014,9888	1348890,2080
	62122	419012,5110	1348897,4350
	62123	419012,5069	1348897,4400
	62124	419011,2206	1348897,4590
	62125	419011,1593	1348897,6430
	62126	419010,9524	1348898,2600
	62127	419010,9500	1348898,2600
	62128	419010,4800	1348899,6500
	62129	419010,4859	1348899,6450
	62130	419010,4857	1348899,6459
	62131	419011,1283	1348899,1470
	62132	419088,7863	1348891,1110
	62133	419091,6112	1348866,8640
	62134	419094,0364	1348841,9790
	62135	418998,3470	1348827,9670
	62136	418993,4063	1348751,2960
	62137	418946,4779	1348744,7640
	62138	418945,9154	1348714,9100
	62139	419152,0238	1348724,9390
	62140	419151,8405	1348724,3350
	62141	419022,0708	1347767,0440
	62142	418973,0760	1347405,5860
	62143	418951,3700	1347404,5100
	62144	418896,3900	1346959,3500
	62145	418878,1118	1346503,4690
	62146	418678,5437	1346505,2990
	62147	418676,3245	1346516,2440
	62148	418674,9059	1346533,4660
	62149	418676,6699	1346574,5460
	62150	418678,1013	1346599,8410
	62151	418683,7536	1346653,5680
	62152	418691,6261	1346702,3170
	62153	418702,4269	1346735,3810
	62154	418706,1381	1346767,1600
	62155	418701,5450	1346799,2000
	62156	418705,0879	1346817,9350
	62157	418708,6235	1346847,8750

## Сведения о границах территориальной зоны природных ландшафтов (Р-3)

Сведения о характерных точках границ объекта	№ точки	Координаты	
		X	Y
	62158	418713,2913	1346853,4520
	62159	418714,5389	1346860,3120
	62160	418713,5517	1346883,0020
	62161	418699,0523	1346945,6680
	62162	418696,5014	1346981,6110
	62163	418701,2855	1346988,6850
	62164	418706,6771	1347007,2140
	62165	418700,6975	1347044,0910
	62166	418699,9463	1347147,4870
	62167	418693,7214	1347179,5060
	62168	418684,2380	1347182,4710
	62169	418668,8956	1347312,9030
	62170	418658,9944	1347358,9210
	62171	418662,5822	1347421,8490
	62172	418663,8980	1347447,6060
	62173	418663,5883	1347456,8740
	62174	418661,4233	1347494,0190
	62175	418658,5248	1347493,8800
	62176	418657,3641	1347509,9670
	62177	418652,5981	1347527,2176
	62178	418653,8700	1347527,4000
	62179	418653,6300	1347529,4900
	62046	418652,3886	1347529,3245
	62180	418748,0300	1354817,1000
	62181	418753,0400	1354797,1900
	62182	418753,7000	1354795,9700
	62183	418754,1763	1354796,2250
	62184	418774,3800	1354807,0300
	62185	418794,7300	1354808,6900
	62186	418798,5000	1354809,0000
	62187	418824,8200	1354811,1500
	62188	418822,6697	1354840,4460
	62189	418822,6100	1354841,2600
	62190	418796,7400	1354832,8800
	62191	418793,4200	1354831,8100
	62180	418748,0300	1354817,1000
	62192	418856,8060	1349018,0850
	62193	418937,8394	1349015,4720
	62194	418938,1644	1348999,1700
	62195	418961,9378	1349001,1710
	62196	418967,4578	1349029,7860
	62197	418999,3382	1349038,5210
	62198	419007,5346	1349000,3660

## Сведения о границах территориальной зоны природных ландшафтов (Р-3)

Сведения о характерных точках границ объекта	№ точки	Координаты	
		X	Y
	62199	419008,4791	1348958,4930
	62200	418984,3511	1348920,2320
	62201	418984,3504	1348920,2330
	62202	418986,7241	1348923,9950
	62203	418987,4369	1348925,1280
	62204	418987,0164	1348927,3070
	62205	418986,9042	1348927,8760
	62206	418985,2304	1348936,5980
	62207	418982,0224	1348953,2900
	62208	418983,8284	1348953,5960
	62209	418978,9984	1348977,3740
	62210	418975,5893	1348994,6850
	62211	418974,2288	1349001,5790
	62212	418961,9412	1349001,1680
	62213	418941,4652	1348999,4470
	62214	418939,9498	1348999,3200
	62215	418921,6497	1348971,3790
	62216	418921,4794	1348971,1190
	62217	418917,0916	1348974,7630
	62218	418907,8738	1348982,4170
	62219	418907,8700	1348982,4200
	62220	418923,1900	1348983,2800
	62221	418921,7900	1349008,2400
	62222	418881,8500	1349006,0100
	62223	418881,4000	1349006,0800
	62224	418881,5799	1349014,6480
	62225	418881,5766	1349014,6490
	62226	418874,3340	1349014,9650
	62227	418861,6474	1349015,5170
	62228	418856,9863	1349015,7190
	62192	418856,8060	1349018,0850
	62229	418874,1400	1356305,7300
	62230	418879,3000	1356306,3900
	62231	418880,8600	1356294,3800
	62232	418882,1500	1356281,4400
	62233	418882,3000	1356279,9600
	62234	418891,7800	1356185,3700
	62235	418895,2100	1356144,2100
	62236	418891,2400	1356144,2200
	62237	418889,6611	1356162,3040
	62238	418888,4653	1356176,0640
	62239	418886,8892	1356188,7080
	62240	418882,6800	1356222,6000

## Сведения о границах территориальной зоны природных ландшафтов (Р-3)

Сведения о характерных точках границ объекта	№ точки	Координаты	
		X	Y
	62229	418874,1400	1356305,7300
	62241	418974,8700	1354764,5700
	62242	418977,8800	1354765,0200
	62243	418977,8378	1354765,6390
	62244	418977,8180	1354765,8990
	62245	418975,6000	1354764,8300
	62241	418974,8700	1354764,5700
	62246	418987,5792	1348917,6300
	62247	418994,3613	1348912,1650
	62248	418998,8039	1348908,7160
	62249	418994,3614	1348912,1630
	62246	418987,5792	1348917,6300
	62250	418999,1671	1348908,4340
	62251	419010,2123	1348899,8582
	62252	418999,2924	1348908,3340
	62250	418999,1671	1348908,4340
	62253	419010,2123	1348899,8582
	62254	419010,4857	1348899,6460
	62255	419010,4857	1348899,6459
	62253	419010,2123	1348899,8582
	62256	419182,0300	1355633,9700
	62257	419182,7300	1355634,2700
	62258	419186,2800	1355619,4600
	62259	419196,1500	1355611,7600
	62260	419197,6900	1355611,7500
	62261	419197,6100	1355612,0700
	62262	419196,7100	1355612,0700
	62263	419192,0800	1355631,9400
	62264	419190,9200	1355636,9400
	62265	419208,0900	1355641,2400
	62266	419208,2000	1355640,5700
	62267	419209,1000	1355640,7900
	62268	419210,1500	1355634,5700
	62269	419211,6300	1355611,7300
	62270	419234,6275	1355613,4240
	62271	419234,4900	1355612,0100
	62272	419258,9500	1355612,1800
	62273	419258,4303	1355615,1773
	62274	419336,8000	1355620,9500
	62275	419329,2900	1355723,5900
	62276	419318,5632	1355722,4344
	62277	419317,8400	1355726,5700
	62278	419275,0490	1355717,7465

## Сведения о границах территориальной зоны природных ландшафтов (Р-3)

Сведения о характерных точках границ объекта	№ точки	Координаты	
		X	Y
	62279	419191,8200	1355708,7800
	62280	419191,7900	1355707,7600
	62281	419190,0400	1355680,2700
	62282	419187,5100	1355663,4100
	62256	419182,0300	1355633,9700
	62283	419195,1025	1347411,0020
	62284	419199,3905	1347443,2040
	62285	419199,7378	1347445,8050
	62286	419200,3921	1347450,7050
	62287	419226,3760	1347645,1040
	62288	419226,6036	1347646,7720
	62289	419375,9883	1348735,8370
	62290	419431,7342	1348738,5500
	62291	419467,2036	1347421,1650
	62283	419195,1025	1347411,0020
	62292	419241,1800	1353420,5300
	62293	419251,4477	1353420,3890
	62294	419255,0000	1353420,3400
	62295	419254,0690	1353425,5360
	62296	419248,9100	1353454,3300
	62297	419258,7692	1353452,4200
	62298	419264,2400	1353451,3600
	62299	419264,2705	1353454,4610
	62300	419265,0900	1353537,7200
	62301	419267,0200	1353546,7400
	62302	419267,6000	1353554,6500
	62303	419271,2300	1353571,2000
	62304	419261,8400	1353654,0400
	62305	419259,9200	1353700,6700
	62306	419261,0323	1353699,3400
	62307	419259,5964	1353734,1380
	62308	419252,4981	1353743,7260
	62309	419259,6749	1353734,0370
	62310	419263,1359	1353729,3650
	62311	419266,0086	1353725,4910
	62312	419269,3798	1353720,9320
	62313	419269,3800	1353720,9290
	62314	419276,2930	1353605,4500
	62315	419277,3190	1353588,2870
	62316	419279,7200	1353548,2400
	62317	419281,6625	1353528,5790
	62318	419282,4430	1353520,7080
	62319	419289,9510	1353444,7400

## Сведения о границах территориальной зоны природных ландшафтов (Р-3)

Сведения о характерных точках границ объекта	№ точки	Координаты	
		X	Y
	62320	419303,7356	1353438,6870
	62321	419310,5848	1353435,6810
	62322	419354,6005	1353416,3760
	62323	419355,1150	1353416,1510
	62324	419361,9070	1353413,1720
	62325	419386,2785	1353403,3010
	62326	419404,7500	1353395,8200
	62327	419427,4952	1353392,3120
	62328	419508,1694	1353379,8730
	62329	419508,1695	1353379,8740
	62330	419508,1701	1353379,8730
	62331	419513,9247	1353403,0400
	62332	419525,8780	1353451,1700
	62333	419525,8796	1353451,1690
	62334	419527,9862	1353449,1300
	62335	419536,6172	1353444,3290
	62336	419552,7843	1353435,3360
	62337	419559,0622	1353431,8440
	62338	419559,0672	1353431,8410
	62339	419570,5456	1353451,3510
	62340	419588,5269	1353481,9130
	62341	419589,5031	1353483,5580
	62342	419611,4826	1353469,9380
	62343	419638,9244	1353452,9460
	62344	419639,3114	1353452,6740
	62345	419640,3749	1353451,9260
	62346	419631,8444	1353455,6920
	62347	419624,0044	1353424,2170
	62348	419629,8209	1353421,2960
	62349	419634,8199	1353403,4972
	62350	419633,6100	1353404,4200
	62351	419638,5400	1353386,8900
	62352	419625,0200	1353375,8300
	62353	419638,8200	1353358,0600
	62354	419629,4900	1353338,6700
	62355	419622,6900	1353330,4700
	62356	419625,0200	1353326,4300
	62357	419625,0162	1353326,4270
	62358	419625,0200	1353326,4200
	62359	419547,9800	1353256,2800
	62360	419532,5500	1353255,2100
	62361	419531,6200	1353254,8700
	62362	419473,5500	1353251,1100

## Сведения о границах территориальной зоны природных ландшафтов (Р-3)

Сведения о характерных точках границ объекта	№ точки	Координаты	
		X	Y
	62363	419447,7100	1353250,3000
	62364	419411,9200	1353257,2600
	62365	419363,5000	1353273,1500
	62366	419345,7900	1353278,9700
	62367	419325,1300	1353287,1000
	62368	419305,3219	1353294,8810
	62369	419304,4600	1353295,2200
	62370	419296,3186	1353302,8740
	62371	419295,7700	1353303,3900
	62372	419292,2810	1353303,7770
	62373	419292,2500	1353303,7800
	62374	419283,9000	1353308,1400
	62375	419283,5255	1353308,4730
	62376	419280,3994	1353311,2410
	62377	419282,4600	1353309,4200
	62378	419276,5126	1353321,7720
	62379	419274,5200	1353325,9100
	62380	419269,8222	1353389,0620
	62381	419269,8000	1353389,3600
	62382	419252,4768	1353394,0700
	62383	419248,5400	1353395,1400
	62292	419241,1800	1353420,5300
	62384	419269,4890	1353725,8820
	62385	419271,6861	1353726,5870
	62386	419278,5532	1353728,7840
	62387	419289,0549	1353732,1160
	62388	419269,6970	1353725,9470
	62384	419269,4890	1353725,8820
	62389	419310,0831	1355125,7840
	62390	419494,5587	1355140,7000
	62391	419505,7356	1355030,7650
	62392	419367,2134	1355013,5800
	62393	419327,1753	1355038,2820
	62394	419316,7348	1355040,5700
	62389	419310,0831	1355125,7840
	62395	419596,9032	1351882,0930
	62396	419890,7780	1352380,0830
	62397	419887,5748	1352381,9210
	62398	419885,9299	1352382,8680
	62399	419884,6503	1352383,6060
	62400	419870,9244	1352391,4920
	62401	419860,7302	1352397,3440
	62402	419856,1889	1352399,9520

## Сведения о границах территориальной зоны природных ландшафтов (Р-3)

Сведения о характерных точках границ объекта	№ точки	Координаты	
		X	Y
	62403	419886,4254	1352450,8570
	62404	419897,4520	1352469,4200
	62405	419900,5209	1352475,7590
	62406	419920,2827	1352516,5690
	62407	419925,6445	1352529,4930
	62408	419942,0606	1352569,3040
	62409	419943,4367	1352573,6530
	62410	419949,5885	1352592,9970
	62411	419960,0179	1352625,8080
	62412	419970,5528	1352672,9200
	62413	419972,6432	1352690,4190
	62414	419976,2264	1352720,4180
	62415	419979,8096	1352750,4160
	62416	419979,9745	1352751,7940
	62417	419982,2580	1352770,8540
	62418	419989,6815	1352833,3340
	62419	419994,4858	1352873,2490
	62420	419996,4165	1352889,3570
	62421	419998,4851	1352912,7660
	62422	420002,4524	1352957,4470
	62423	420003,5921	1353003,5300
	62424	420002,9162	1353027,9460
	62425	420002,4623	1353044,5160
	62426	420002,4233	1353045,7940
	62427	420001,7649	1353052,0760
	62428	420000,4150	1353064,8370
	62429	419997,5331	1353092,1650
	62430	419996,8575	1353098,4980
	62431	419994,5414	1353110,1170
	62432	419990,8165	1353128,6880
	62433	419990,5821	1353129,8580
	62434	419990,4887	1353130,3280
	62435	419990,0528	1353132,5260
	62436	419989,7538	1353134,0020
	62437	419989,6083	1353134,7740
	62438	419985,9121	1353153,2430
	62439	419975,6335	1353192,2840
	62440	419960,7102	1353235,8950
	62441	419949,8869	1353261,1230
	62442	419947,9108	1353265,7300
	62443	419941,7444	1353280,1250
	62444	419978,0804	1353296,8160
	62445	419978,0796	1353296,8180



## Сведения о границах территориальной зоны природных ландшафтов (Р-3)

Сведения о характерных точках границ объекта	№ точки	Координаты	
		X	Y
	62446	419978,0804	1353296,8180
	62447	419965,4060	1353322,0910
	62448	419958,2592	1353336,3410
	62449	419954,0017	1353343,5440
	62450	419953,7394	1353343,9890
	62451	419953,4629	1353344,4580
	62452	419950,1613	1353350,0640
	62453	419939,8780	1353367,4710
	62454	419930,5137	1353383,3230
	62455	419921,3455	1353395,7630
	62456	419885,4961	1353444,4580
	62457	419871,6154	1353459,3370
	62458	419860,7958	1353470,9200
	62459	419860,5884	1353471,1430
	62460	419860,4455	1353471,2960
	62461	419849,5744	1353482,9500
	62462	419832,9055	1353500,8020
	62463	419805,4461	1353527,3360
	62464	419765,1794	1353560,1150
	62465	419732,0870	1353583,2430
	62466	419730,0281	1353584,6820
	62467	419722,5127	1353589,1750
	62468	419698,3335	1353603,6180
	62469	419667,7405	1353621,9080
	62470	419665,5122	1353623,2400
	62471	419639,8239	1353638,5880
	62472	419607,7756	1353653,1590
	62473	419603,8635	1353659,0670
	62474	419617,1129	1353656,4820
	62475	419644,3236	1353651,1730
	62476	419663,1148	1353649,0720
	62477	419674,4379	1353648,4640
	62478	419678,2620	1353648,5310
	62479	419678,7319	1353648,5390
	62480	419684,1939	1353648,6400
	62481	419688,5845	1353648,7210
	62482	419690,4325	1353648,8640
	62483	419718,1052	1353651,0110
	62484	419731,9540	1353652,0860
	62485	419742,4423	1353654,0210
	62486	419753,5776	1353656,0740
	62487	419763,2603	1353658,9830
	62488	419771,5617	1353661,4760

## Сведения о границах территориальной зоны природных ландшафтов (Р-3)

Сведения о характерных точках границ объекта	№ точки	Координаты	
		X	Y
	62489	419823,5516	1353680,3740
	62490	419891,1617	1353706,2320
	62491	419898,6082	1353709,0800
	62492	419902,5627	1353710,3680
	62493	419927,8831	1353718,6170
	62494	419943,8646	1353722,4670
	62495	419966,1840	1353726,0950
	62496	419969,2585	1353726,3590
	62497	419970,1837	1353726,4380
	62498	419971,2684	1353726,5300
	62499	419974,2154	1353726,7860
	62500	419991,7209	1353728,3070
	62501	419999,6291	1353728,4460
	62502	420007,4380	1353728,5830
	62503	420026,6766	1353727,5730
	62504	420038,6819	1353726,4960
	62505	420053,6321	1353723,5710
	62506	420065,1324	1353720,8380
	62507	420077,2519	1353717,9580
	62508	420091,9183	1353713,3690
	62509	420116,4048	1353703,3880
	62510	420126,0274	1353699,4660
	62511	420134,0377	1353695,3660
	62512	420141,3811	1353691,6070
	62513	420147,4376	1353688,0960
	62514	420169,4864	1353675,3150
	62515	420313,4656	1353590,3500
	62516	420349,4172	1353570,8230
	62517	420349,8051	1353570,6130
	62518	420349,8055	1353570,6120
	62519	420372,6438	1353560,7800
	62520	420397,1544	1353550,9840
	62521	420417,8310	1353544,4240
	62522	420417,9709	1353544,3800
	62523	420517,0516	1353521,9680
	62524	420732,2202	1353474,3130
	62525	420764,2931	1353467,2090
	62526	420764,4511	1353467,1830
	62527	420785,1043	1353463,7370
	62528	420797,7903	1353462,3010
	62529	420803,6995	1353461,6320
	62530	420825,2563	1353459,8720
	62531	420874,9358	1353458,0660

## Сведения о границах территориальной зоны природных ландшафтов (Р-3)

Сведения о характерных точках границ объекта	№ точки	Координаты	
		X	Y
	62532	420898,8318	1353457,1980
	62533	421014,4711	1353452,9960
	62534	421037,2792	1353452,1790
	62535	421039,4795	1353452,1000
	62536	421040,7281	1353452,0560
	62537	421050,4368	1353451,7070
	62538	421059,5713	1353451,3830
	62539	421064,9493	1353451,1920
	62540	421075,0694	1353450,8320
	62541	421090,2439	1353450,3580
	62542	421100,7914	1353450,0280
	62543	421114,6854	1353450,2220
	62544	421123,9416	1353450,3510
	62545	421127,4413	1353450,6620
	62546	421145,7257	1353452,2850
	62547	421165,8319	1353455,1290
	62548	421181,1506	1353458,7990
	62549	421204,6063	1353464,9120
	62550	421209,7403	1353466,6820
	62551	421228,0695	1353473,0020
	62552	421305,9570	1353501,5820
	62553	421458,2893	1353557,4770
	62554	421509,4789	1353576,2600
	62555	421511,7960	1353577,1100
	62556	421514,0350	1353577,9280
	62557	421517,4268	1353579,1660
	62558	421539,0275	1353587,0800
	62559	421650,7531	1353628,0150
	62560	421674,2597	1353637,5470
	62561	421677,4990	1353638,8600
	62562	421681,6792	1353640,8860
	62563	421690,5982	1353645,2070
	62564	421817,8432	1353718,8450
	62565	421836,1517	1353729,4400
	62566	421854,8598	1353740,5560
	62567	421865,8920	1353747,1120
	62568	421884,8491	1353760,0110
	62569	421891,4075	1353765,4470
	62570	421901,1832	1353773,5490
	62571	421904,6722	1353776,6510
	62572	422042,5032	1353899,1640
	62573	422071,6140	1353922,4370
	62574	422086,5552	1353932,0030

## Сведения о границах территориальной зоны природных ландшафтов (Р-3)

Сведения о характерных точках границ объекта	№ точки	Координаты	
		X	Y
	62575	422101,5658	1353941,6120
	62576	422177,1145	1353985,2910
	62577	422192,3502	1353994,0990
	62578	422203,9018	1353998,9800
	62579	422216,4940	1354004,3000
	62580	422233,7618	1354016,5230
	62581	422244,8498	1354024,3720
	62582	422369,6394	1354096,4540
	62583	422409,2316	1354119,3230
	62584	422427,4877	1354129,8680
	62585	422452,0343	1354142,5320
	62586	422452,2564	1354142,6220
	62587	422477,5139	1354152,9070
	62588	422496,3954	1354158,7940
	62589	422507,9457	1354160,7590
	62590	422514,2922	1354161,8390
	62591	422533,6510	1354164,1890
	62592	422549,6436	1354164,4370
	62593	422551,7697	1354164,4700
	62594	422572,3579	1354164,0820
	62595	422576,6597	1354163,4290
	62596	422590,1400	1354161,3850
	62597	422607,3691	1354157,8170
	62598	422612,4159	1354156,3930
	62599	422621,7613	1354153,7550
	62600	422639,4766	1354147,7180
	62601	422660,6802	1354137,6310
	62602	422665,5825	1354135,2980
	62603	422665,5863	1354135,2970
	62604	422679,8158	1354126,3630
	62605	422698,2017	1354112,5150
	62606	422723,0046	1354089,8090
	62607	422725,0907	1354087,8990
	62608	422734,3602	1354077,1700
	62609	422734,3604	1354077,1690
	62610	422743,3105	1354065,6020
	62611	422750,0635	1354054,9910
	62612	422756,7233	1354044,0270
	62613	422760,8025	1354036,0370
	62614	422762,6395	1354032,4390
	62615	422764,6740	1354027,6850
	62616	422773,1550	1354007,8660
	62617	422775,4697	1354001,4300

## Сведения о границах территориальной зоны природных ландшафтов (Р-3)

Сведения о характерных точках границ объекта	№ точки	Координаты	
		X	Y
	62618	422776,9483	1353997,3180
	62619	422777,7930	1353994,1200
	62620	422780,3859	1353984,3030
	62621	422784,9807	1353954,6020
	62622	422786,1732	1353930,4890
	62623	422785,6619	1353514,0900
	62624	422785,6419	1353497,8670
	62625	422785,6314	1353489,2920
	62626	422785,9473	1353482,0720
	62627	422786,3780	1353472,2280
	62628	422787,3991	1353464,9620
	62629	422788,5924	1353456,4710
	62630	422778,2841	1353404,4350
	62631	422774,7412	1353390,1440
	62632	422774,7406	1353390,1420
	62633	422774,3056	1353388,9400
	62634	422765,9260	1353365,7720
	62635	422757,7757	1353349,9210
	62636	422753,6875	1353341,9700
	62637	422742,1482	1353324,1290
	62638	422740,2569	1353321,5380
	62639	422731,1840	1353309,1090
	62640	422722,4856	1353299,3280
	62641	422719,9931	1353296,5250
	62642	422713,0777	1353289,6150
	62643	422712,8961	1353289,4390
	62644	422710,9580	1353287,6270
	62645	422710,7964	1353287,4760
	62646	422704,2418	1353281,9560
	62647	422700,7178	1353278,9860
	62648	422692,6671	1353273,0060
	62649	422683,7697	1353266,5970
	62650	422683,4372	1353266,3660
	62651	422683,4039	1353266,3430
	62652	422678,1131	1353263,3670
	62653	422671,4215	1353259,6030
	62654	422670,0377	1353258,8240
	62655	422670,0384	1353258,8250
	62656	422670,0321	1353258,8210
	62657	422668,6856	1353258,0690
	62658	422659,2502	1353252,8010
	62659	422658,1040	1353252,2210
	62660	422650,1488	1353248,2000

## Сведения о границах территориальной зоны природных ландшафтов (Р-3)

Сведения о характерных точках границ объекта	№ точки	Координаты	
		X	Y
	62661	422650,1407	1353248,1960
	62662	422650,1378	1353248,1960
	62663	422655,9947	1353251,1560
	62664	422650,1400	1353248,2000
	62665	422623,8700	1353245,2200
	62666	422594,7900	1353242,3300
	62667	422572,6000	1353240,1200
	62668	422551,0500	1353238,0800
	62669	422526,7400	1353235,5500
	62670	422476,7700	1353230,2600
	62671	422440,6500	1353226,2700
	62672	422408,3500	1353223,1600
	62673	422406,6700	1353222,9700
	62674	422374,4400	1353219,3700
	62675	422241,1900	1353216,7000
	62676	422142,3200	1353208,4500
	62677	422146,2800	1353172,4700
	62678	422146,6800	1353167,9300
	62679	422152,3500	1353112,8000
	62680	422157,6800	1352991,0800
	62681	422169,1400	1352842,8200
	62682	422177,8600	1352843,6900
	62683	422178,2900	1352829,9500
	62684	422161,6600	1352827,1200
	62685	422158,3600	1352823,3700
	62686	422155,8400	1352811,5600
	62687	422157,9100	1352787,4600
	62688	422160,9100	1352778,8900
	62689	422164,5800	1352775,7100
	62690	422164,4100	1352778,5200
	62691	422165,3000	1352778,5700
	62692	422165,6700	1352775,1300
	62693	422164,6100	1352775,0600
	62694	422165,7900	1352774,0400
	62695	422166,1459	1352770,7560
	62696	422166,2704	1352770,7600
	62697	422167,2686	1352761,2220
	62698	422167,3114	1352760,8130
	62699	422176,4705	1352751,3220
	62700	422178,3975	1352749,3260
	62701	422178,9207	1352740,6410
	62702	422215,7900	1352743,6800
	62703	422261,4900	1352748,1000

## Сведения о границах территориальной зоны природных ландшафтов (Р-3)

Сведения о характерных точках границ объекта	№ точки	Координаты	
		X	Y
	62704	422283,6604	1352750,3270
	62705	422284,7044	1352719,4240
	62706	422293,0774	1352717,7050
	62707	422285,8684	1352699,3750
	62708	422285,3884	1352699,1890
	62709	422287,1734	1352646,4220
	62710	422288,5000	1352653,5600
	62711	422289,4300	1352616,1700
	62712	422288,1934	1352616,2840
	62713	422289,0814	1352590,0280
	62714	422414,5264	1352452,5200
	62715	422414,0392	1352451,5460
	62716	422439,8587	1352431,3210
	62717	422515,6497	1352380,7710
	62718	422539,3054	1352384,3810
	62719	422668,6683	1352294,4370
	62720	422746,1940	1352325,4210
	62721	422746,8700	1352307,3500
	62722	422747,0751	1352300,7280
	62723	422747,2422	1352295,3030
	62724	422747,1424	1352298,5540
	62725	422747,5000	1352287,0100
	62726	422776,8000	1352287,2500
	62727	422775,9000	1352352,2800
	62728	422776,3500	1352374,2200
	62729	422776,6718	1352381,2760
	62730	422776,7400	1352382,7700
	62731	422790,1400	1352373,6100
	62732	422796,2000	1352368,5800
	62733	422810,0800	1352368,6900
	62734	422811,0800	1352368,7000
	62735	422811,0400	1352374,3600
	62736	422814,0900	1352400,3800
	62737	422815,1000	1352411,5000
	62738	422789,1600	1352412,0300
	62739	422789,0400	1352411,0800
	62740	422772,2400	1352409,8800
	62741	422769,2824	1352428,7300
	62742	422855,2804	1352443,9580
	62743	422896,7404	1352559,7610
	62744	422909,6628	1352576,5130
	62745	422939,5602	1352623,8980
	62746	423007,2312	1352730,6930

## Сведения о границах территориальной зоны природных ландшафтов (Р-3)

Сведения о характерных точках границ объекта	№ точки	Координаты	
		X	Y
	62747	423008,4712	1352790,7730
	62748	423015,2862	1352792,0530
	62749	423016,1157	1352792,2090
	62750	423016,1156	1352792,2090
	62751	423009,8740	1352818,3170
	62752	423009,0538	1352819,0010
	62753	423009,3859	1352835,0930
	62754	423000,1302	1352902,6110
	62755	422996,7966	1352919,5020
	62756	422984,6104	1352919,3890
	62757	422933,7694	1352921,7560
	62758	422797,2466	1352918,6790
	62759	422797,0462	1352918,6620
	62760	422796,6503	1352918,6660
	62761	422713,0504	1352916,7820
	62762	422631,8734	1352937,0140
	62763	422629,7560	1352936,0260
	62764	422627,6477	1352936,7780
	62765	422649,5200	1352945,2600
	62766	422685,5600	1352963,0900
	62767	422683,4400	1352987,2500
	62768	422685,5800	1352985,9500
	62769	422724,7200	1352989,7900
	62770	422743,9400	1352991,2700
	62771	422750,4400	1352985,2500
	62772	422752,9900	1352957,4200
	62773	422755,5600	1352933,8600
	62774	422756,7700	1352934,0300
	62775	422756,8400	1352933,4000
	62776	422770,9500	1352934,6700
	62777	422772,8100	1352935,2400
	62778	422772,9100	1352934,3500
	62779	422774,1300	1352934,4500
	62780	422774,1900	1352933,8900
	62781	422816,3100	1352936,5300
	62782	422816,2900	1352936,7700
	62783	422821,7800	1352937,3100
	62784	422818,7100	1352966,3300
	62785	422828,3200	1352967,1400
	62786	422832,1400	1352967,6400
	62787	422851,0500	1352969,6900
	62788	422869,6700	1352971,5600
	62789	422915,3800	1352976,5200



## Сведения о границах территориальной зоны природных ландшафтов (Р-3)

Сведения о характерных точках границ объекта	№ точки	Координаты	
		X	Y
	62790	422914,4300	1352986,2500
	62791	422924,9600	1352987,6400
	62792	422927,2000	1352988,2700
	62793	422943,6900	1352989,7600
	62794	422946,1000	1352989,5700
	62795	422950,6700	1352989,9500
	62796	422952,8100	1352946,9500
	62797	422997,5700	1352950,9500
	62798	422994,2300	1352986,7700
	62799	423005,2300	1352987,9200
	62800	423004,3300	1352997,9100
	62801	422993,1300	1352996,9700
	62802	422992,1500	1353006,2000
	62803	422991,0800	1353006,2600
	62804	422988,9500	1353028,4500
	62805	423010,2700	1353035,6300
	62806	423045,9700	1353060,6500
	62807	423058,3300	1353071,3300
	62808	423058,9819	1353070,1850
	62809	423073,1918	1353094,8480
	62810	423061,4443	1353128,6690
	62811	423054,9989	1353228,2650
	62812	423056,4082	1353228,2530
	62813	423064,2702	1353228,8840
	62814	423071,1610	1353229,4530
	62815	423081,6605	1353230,3090
	62816	423082,0223	1353230,3390
	62817	423086,1901	1353230,6790
	62818	423110,2959	1353232,6360
	62819	423112,7879	1353232,8400
	62820	423128,6153	1353234,1330
	62821	423137,5344	1353234,8620
	62822	423148,3677	1353235,7520
	62823	423155,2233	1353236,3180
	62824	423174,6051	1353237,9200
	62825	423176,6257	1353238,0910
	62826	423178,8313	1353238,2770
	62827	423225,7551	1353242,2750
	62828	423304,5039	1352355,3420
	62829	423307,8800	1352263,2680
	62830	423283,1388	1352255,1930
	62831	423192,3990	1352209,9810
	62832	423193,7061	1352210,0690

## Сведения о границах территориальной зоны природных ландшафтов (Р-3)

Сведения о характерных точках границ объекта	№ точки	Координаты	
		X	Y
	62833	422519,0631	1351869,6710
	62834	422284,9406	1351824,0170
	62835	422138,3418	1351795,4300
	62836	421292,0081	1351630,3940
	62837	421086,2000	1353093,5700
	62838	420999,0057	1353087,1770
	62839	420797,0353	1353072,3680
	62840	420044,6840	1353017,2060
	62841	420153,0239	1351936,8300
	62395	419596,9032	1351882,0930
	62842	419634,8199	1353403,4972
	62843	419634,8202	1353403,4970
	62844	419634,8200	1353403,4970
	62842	419634,8199	1353403,4972
	62845	419789,7280	1352523,0530
	62846	419810,0858	1352573,3030
	62847	419810,0853	1352573,1800
	62848	419809,3145	1352571,2750
	62849	419800,4885	1352549,5320
	62845	419789,7280	1352523,0530
	62850	420925,7600	1354115,4900
	62851	420927,8000	1354103,6600
	62852	420933,7100	1354104,6800
	62853	420931,6800	1354116,5100
	62850	420925,7600	1354115,4900
	62854	421746,6874	1353142,5380
	62855	421748,0812	1353123,0700
	62856	421829,5200	1353125,6500
	62857	421830,2800	1353112,7100
	62858	421811,9300	1353111,2200
	62859	421817,1100	1353040,8600
	62860	421857,6200	1353044,2800
	62861	421862,4000	1353044,7900
	62862	421866,6600	1353045,3100
	62863	421876,1600	1353045,7000
	62864	421876,2400	1353044,6700
	62865	421896,5300	1353046,3300
	62866	421896,2900	1353049,3000
	62867	421914,7700	1353050,6400
	62868	421914,6900	1353051,6400
	62869	421945,4300	1353053,8400
	62870	421942,8800	1353087,8100
	62871	421943,7300	1353091,3600

## Сведения о границах территориальной зоны природных ландшафтов (Р-3)

Сведения о характерных точках границ объекта	№ точки	Координаты	
		X	Y
	62872	421940,9900	1353116,1600
	62873	421940,7900	1353119,8400
	62874	421906,9700	1353118,9200
	62875	421894,3900	1353117,8500
	62876	421872,5100	1353115,9400
	62877	421865,7800	1353115,4200
	62878	421861,9300	1353115,1300
	62879	421849,5000	1353117,9600
	62880	421847,9000	1353145,7500
	62854	421746,6874	1353142,5380
	62881	422080,3600	1352533,8700
	62882	422104,0300	1352247,5100
	62883	422122,8800	1352024,6200
	62884	422132,8000	1351907,9600
	62885	422257,5100	1351918,6600
	62886	422250,3200	1352002,8900
	62887	422397,9900	1352016,0700
	62888	422373,9300	1352293,5400
	62889	422235,3800	1352281,6000
	62890	422213,7300	1352543,8500
	62881	422080,3600	1352533,8700
	62891	422083,5200	1372684,9600
	62892	422098,8300	1372676,6700
	62893	422183,4800	1372831,6800
	62894	422155,4800	1372846,1100
	62895	422169,5900	1372885,1400
	62896	422117,4800	1372905,8400
	62897	422107,7600	1372868,1200
	62898	422104,4800	1372868,2100
	62891	422083,5200	1372684,9600
	62899	422162,6000	1352810,7700
	62900	422166,5900	1352811,0000
	62901	422166,8200	1352807,0300
	62902	422162,8200	1352806,8100
	62899	422162,6000	1352810,7700
	62903	422234,4600	1352875,9400
	62904	422260,4800	1352878,8300
	62905	422260,3700	1352894,6200
	62906	422274,0900	1352894,2200
	62907	422274,1300	1352891,2000
	62908	422269,2700	1352891,3800
	62909	422270,2400	1352879,1900
	62910	422264,2500	1352879,2400

## Сведения о границах территориальной зоны природных ландшафтов (Р-3)

Сведения о характерных точках границ объекта	№ точки	Координаты	
		X	Y
	62911	422266,3000	1352859,4800
	62912	422267,6100	1352852,0900
	62913	422243,5500	1352849,2400
	62914	422244,1100	1352844,0000
	62915	422238,0800	1352843,3600
	62916	422236,7500	1352855,8800
	62903	422234,4600	1352875,9400
	62917	422354,6200	1372827,7400
	62918	422459,4000	1372775,5300
	62919	422526,3300	1372902,5400
	62920	422427,6100	1372955,1100
	62917	422354,6200	1372827,7400
	62921	422409,0200	1352950,8200
	62922	422420,6600	1352952,8500
	62923	422436,2300	1352955,1900
	62924	422435,7200	1352958,6200
	62925	422435,4900	1352961,0400
	62926	422435,5100	1352963,2200
	62927	422445,0200	1352964,9000
	62928	422463,9300	1352966,3300
	62929	422410,3100	1352938,2900
	62921	422409,0200	1352950,8200
	62930	422528,6839	1353389,3440
	62931	422589,2817	1353388,6220
	62932	422590,2157	1353467,8430
	62933	422529,6359	1353468,5640
	62930	422528,6839	1353389,3440
	62934	422655,6700	1353242,3400
	62935	422655,6720	1353242,3410
	62936	422655,6735	1353242,3400
	62937	422662,8791	1353245,9750
	62938	422681,1779	1353256,2620
	62939	422687,7505	1353259,9570
	62940	422687,7515	1353259,9580
	62941	422692,9060	1353263,6700
	62942	422692,9281	1353263,6860
	62943	422692,9280	1353263,6860
	62944	422698,3362	1353267,5810
	62945	422698,4873	1353267,6910
	62946	422698,6608	1353267,8170
	62947	422703,2944	1353271,1530
	62948	422703,9264	1353271,6080
	62949	422704,3571	1353271,9700

## Сведения о границах территориальной зоны природных ландшафтов (Р-3)

Сведения о характерных точках границ объекта	№ точки	Координаты	
		X	Y
	62950	422706,6510	1353273,8960
	62951	422710,0319	1353276,7430
	62952	422713,2360	1353279,4420
	62953	422715,3125	1353281,1870
	62954	422716,8115	1353282,4480
	62955	422719,1774	1353284,8050
	62956	422722,5479	1353288,1630
	62957	422723,5393	1353289,1490
	62958	422724,2332	1353289,8390
	62959	422724,6819	1353290,2820
	62960	422729,8838	1353296,0900
	62961	422737,2008	1353304,2600
	62962	422749,4841	1353321,0780
	62963	422750,8888	1353323,2660
	62964	422751,7983	1353324,6830
	62965	422756,2077	1353331,5840
	62966	422760,4028	1353338,1490
	62967	422767,3458	1353351,6620
	62968	422773,0093	1353362,6840
	62969	422780,1757	1353382,4780
	62970	422780,1740	1353382,4630
	62971	422780,1731	1353382,4560
	62972	422773,4973	1353329,0320
	62973	422770,1678	1353311,6780
	62974	422766,3499	1353300,1080
	62975	422766,1377	1353299,4650
	62976	422763,9893	1353292,9550
	62977	422763,7699	1353292,4580
	62978	422763,7384	1353292,3780
	62979	422763,7200	1353292,3310
	62980	422762,8996	1353290,4420
	62981	422760,8281	1353285,6720
	62982	422760,0310	1353283,8240
	62983	422759,2554	1353282,0270
	62984	422757,0585	1353276,9660
	62985	422757,0219	1353276,8820
	62986	422755,8986	1353274,3040
	62987	422755,2324	1353273,1410
	62988	422754,8408	1353272,4580
	62989	422754,7872	1353272,3670
	62990	422754,7064	1353272,2290
	62991	422752,8215	1353268,9560
	62992	422752,5364	1353268,4600

## Сведения о границах территориальной зоны природных ландшафтов (Р-3)

Сведения о характерных точках границ объекта	№ точки	Координаты	
		X	Y
	62993	422752,5359	1353268,4600
	62994	422750,6900	1353265,2600
	62995	422743,0500	1353251,9900
	62996	422742,1100	1353253,2900
	62997	422720,3800	1353251,4800
	62998	422681,2700	1353248,1700
	62999	422671,7700	1353247,2500
	63000	422672,1700	1353243,2200
	63001	422666,8700	1353242,6100
	63002	422661,0100	1353242,0500
	63003	422656,6800	1353241,7800
	62934	422655,6700	1353242,3400
	63004	422753,5800	1353254,7900
	63005	422757,1144	1353260,9340
	63006	422759,9637	1353265,8800
	63007	422761,5894	1353268,7100
	63008	422761,6185	1353268,7610
	63009	422762,8081	1353270,8310
	63010	422763,4542	1353272,3090
	63011	422763,7193	1353272,9160
	63012	422763,8436	1353273,2030
	63013	422764,9236	1353275,6990
	63014	422765,6969	1353277,4870
	63015	422766,1485	1353278,5280
	63016	422767,9043	1353282,5760
	63017	422769,3333	1353285,8690
	63018	422769,5304	1353286,3230
	63019	422769,7260	1353286,7880
	63020	422771,3544	1353290,6550
	63021	422772,0266	1353292,6670
	63022	422772,0872	1353292,8520
	63023	422772,0884	1353292,8560
	63024	422772,4408	1353293,9220
	63025	422772,4459	1353293,9380
	63026	422772,7897	1353294,9780
	63027	422774,5307	1353300,2470
	63028	422777,6631	1353309,7260
	63029	422780,4474	1353324,2530
	63030	422780,8498	1353326,3520
	63031	422780,9514	1353326,8750
	63032	422781,1304	1353327,7970
	63033	422781,9385	1353333,8970
	63034	422784,9976	1353356,9850

## Сведения о границах территориальной зоны природных ландшафтов (Р-3)

Сведения о характерных точках границ объекта	№ точки	Координаты	
		X	Y
	63035	422788,5465	1353387,6190
	63036	422793,7330	1353432,3890
	63037	422793,7342	1353432,3990
	63038	422799,4513	1353411,3510
	63039	422803,1299	1353401,9190
	63040	422811,3678	1353380,7960
	63041	422821,2888	1353362,4280
	63042	422823,2791	1353358,7430
	63043	422826,3409	1353354,2680
	63044	422831,3468	1353346,9520
	63045	422831,4120	1353346,8260
	63046	422831,5033	1353346,6500
	63047	422837,5233	1353334,7060
	63048	422841,1738	1353329,8040
	63049	422847,3219	1353322,3300
	63050	422850,4573	1353318,5190
	63051	422858,6419	1353309,4050
	63052	422859,0220	1353309,0300
	63053	422864,3303	1353303,7860
	63054	422870,7084	1353297,4850
	63055	422872,3034	1353295,9900
	63056	422873,2822	1353295,0670
	63057	422874,2869	1353294,1200
	63058	422876,7754	1353292,1110
	63059	422876,8007	1353292,0920
	63060	422881,6912	1353288,2780
	63061	422882,2336	1353287,8540
	63062	422886,1115	1353284,8250
	63063	422889,3513	1353282,2940
	63064	422889,5490	1353282,1410
	63065	422889,8279	1353281,9250
	63066	422894,0410	1353278,8480
	63067	422891,8968	1353278,6840
	63068	422903,9600	1353267,9700
	63069	422871,4400	1353265,4600
	63070	422844,6100	1353263,0100
	63071	422820,7000	1353260,8000
	63004	422753,5800	1353254,7900
	63072	422954,2100	1353241,8900
	63073	423005,9400	1353222,9300
	63074	423033,2800	1353129,5500
	63075	423037,8900	1353097,4100
	63076	422973,1400	1353049,4100

## Сведения о границах территориальной зоны природных ландшафтов (Р-3)

Сведения о характерных точках границ объекта	№ точки	Координаты	
		X	Y
	63077	422982,4600	1353036,8500
	63078	422973,9000	1353035,1200
	63079	422968,2400	1353093,8400
	63080	422966,5300	1353111,0600
	63081	422963,1600	1353144,2500
	63082	422962,1300	1353155,0000
	63083	422960,5000	1353171,9700
	63084	422956,0900	1353217,2100
	63072	422954,2100	1353241,8900
	63085	424167,9996	1374263,6660
	63086	424207,1090	1374247,4460
	63087	424194,1948	1374188,4060
	63088	424212,6511	1374158,8960
	63089	424210,7954	1374103,5720
	63090	424210,0093	1374101,1600
	63091	424210,0038	1374101,1720
	63092	424210,7884	1374103,5800
	63093	424211,3187	1374119,3280
	63094	424198,7900	1374160,6800
	63095	424198,4400	1374161,9000
	63085	424167,9996	1374263,6660
	63096	425018,3398	1353695,3028
	63097	425018,3421	1353695,3030
	63098	425018,3423	1353695,3002
	63099	425018,3400	1353695,3000
	63096	425018,3398	1353695,3028
	63100	425403,2544	1353502,8160
	63101	425412,9498	1353520,3440
	63102	425423,9823	1353544,5740
	63103	425425,5564	1353549,5180
	63104	425429,3563	1353560,2570
	63105	425429,7501	1353562,4490
	63106	425434,5212	1353581,9710
	63107	425434,9635	1353586,2070
	63108	425435,3883	1353590,2820
	63109	425478,8970	1353610,7660
	63110	425480,0930	1353614,2800
	63111	425531,6260	1353636,7080
	63112	425529,9550	1353646,1440
	63113	425533,0060	1353646,6660
	63114	425532,5005	1353649,3980
	63115	425682,7000	1353716,5900
	63116	425682,5297	1353686,6750



## Сведения о границах территориальной зоны природных ландшафтов (Р-3)

Сведения о характерных точках границ объекта	№ точки	Координаты	
		X	Y
	63117	425682,4700	1353676,1800
	63118	425682,8100	1353672,2400
	63119	425682,8513	1353671,8210
	63120	425682,8518	1353671,8160
	63121	425649,5677	1353668,7240
	63122	425630,1051	1353664,7820
	63123	425615,0118	1353660,0640
	63124	425600,9595	1353654,1230
	63125	425584,9020	1353644,4440
	63126	425581,1142	1353641,8860
	63127	425575,6674	1353638,2180
	63128	425542,6485	1353612,3750
	63129	425505,9991	1353583,5260
	63130	425456,3512	1353544,5260
	63100	425403,2544	1353502,8160
	63131	425682,1949	1353615,4257
	63132	425687,4890	1353615,4716
	63133	425687,4893	1353615,4680
	63134	425691,0900	1353571,4100
	63135	425691,7000	1353563,6200
	63136	425693,6500	1353538,6300
	63137	425943,8000	1353555,6700
	63138	425945,5500	1353555,8000
	63139	425945,5600	1353555,7200
	63140	425983,8978	1353559,5698
	63141	425985,4600	1353539,9000
	63142	425946,9400	1353536,1600
	63143	425947,5730	1353527,3809
	63144	425687,3316	1353509,4927
	63131	425682,1949	1353615,4257
	63145	425950,7757	1353502,3898
	63146	425950,7800	1353502,3900
	63147	425991,3300	1353504,5000
	63148	425991,4700	1353503,2800
	63149	425991,4709	1353503,2729
	63150	425950,8078	1353502,0278
	63145	425950,7757	1353502,3898
	63151	425994,4918	1353488,8468
	63152	425994,4940	1353488,8469
	63153	426097,3800	1353497,2700
	63154	426097,4404	1353496,3044
	63155	426097,4407	1353496,2994
	63156	425994,6264	1353488,0345

## Сведения о границах территориальной зоны природных ландшафтов (Р-3)

Сведения о характерных точках границ объекта	№ точки	Координаты	
		X	Y
	63151	425994,4918	1353488,8468
	63157	426099,6738	1353477,4565
	63158	426100,7400	1353476,6900
	63159	426198,6500	1353497,1400
	63160	426191,5000	1353545,8100
	63161	426181,5600	1353613,2800
	63162	426178,2400	1353678,5300
	63163	426193,3500	1353680,5000
	63164	426192,9558	1353684,6100
	63165	426191,1200	1353703,7500
	63166	426191,0400	1353704,6200
	63167	426188,5200	1353731,1200
	63168	426193,3733	1353731,7090
	63169	426190,3957	1353756,9760
	63170	426590,6483	1353787,3780
	63171	426547,0438	1354313,2200
	63172	426572,7934	1354320,6143
	63173	426573,1839	1354316,3927
	63174	426570,7012	1354315,3875
	63175	426615,7087	1353828,8437
	63176	426644,2097	1353828,3454
	63177	426666,3360	1353678,7936
	63178	426369,2776	1353649,1354
	63179	426186,3958	1353620,8042
	63180	426188,3811	1353599,4104
	63181	426189,6020	1353585,8476
	63182	426204,0790	1353497,1800
	63183	426204,0382	1353497,1604
	63184	426192,7955	1353491,8570
	63185	426187,0239	1353490,8441
	63186	426171,1600	1353488,0700
	63187	426166,7753	1353487,1966
	63188	426100,0623	1353474,0669
	63157	426099,6738	1353477,4565
	63189	426585,2563	1354324,1910
	63190	426598,4621	1354343,3760
	63191	426591,8754	1354333,4930
	63192	426589,2021	1354329,7580
	63189	426585,2563	1354324,1910
	63193	426598,4621	1354343,3760
	63194	426602,3825	1354369,4960
	63195	426600,2558	1354355,1990
	63193	426598,4621	1354343,3760

## Сведения о границах территориальной зоны природных ландшафтов (Р-3)

Сведения о характерных точках границ объекта	№ точки	Координаты	
		X	Y
	63196	384714,1200	1386167,5700
	63197	384714,1187	1386167,5779
	63198	385146,6852	1382124,2377
	63199	385146,6906	1382124,2380
	63200	385435,6200	1383929,7800
	63201	385435,6176	1383929,7812
	63202	405099,7100	1377382,0000
	63203	405099,7100	1377381,9900
	63204	397094,4292	1383707,4710
	63205	397094,7002	1383707,2826
	63206	380411,0706	1376515,5740
	63207	380411,0700	1376515,5700
	63208	395616,9632	1374133,0260
	63209	395616,9680	1374133,0191
	63210	394401,5152	1371521,3987
	63211	394401,5282	1371521,4000
	63212	409832,2349	1373524,2188
	63213	397182,4707	1383610,0770
	63214	403976,8300	1377628,1000
	63215	404527,0067	1377667,2654
	63216	397012,6197	1383724,0898
	63217	383985,9408	1379395,6163
	63218	393215,2340	1371312,0218
	63219	395478,2685	1386800,3058
	63220	396606,4878	1378312,7456
	63221	399123,6435	1378364,4765
	63222	403256,0731	1377504,4912

».

Графическое описание местоположения границ  
территориальной зоны особо охраняемых природных территорий (Р-4)  
(наименование объекта, местоположение которого описано)

Сведения об объекте	
Местоположение объекта	Самарская область, городской округ Самара
Площадь объекта, кв.м	17636934
План границ объекта	
	

## Сведения о границах территориальной зоны особо охраняемых природных территорий (Р-4)

Сведения о местоположении границ объекта			
Система координат	МСК-63, зона 1, координаты математические		
Сведения о характерных точках границ объекта	№ точки	Координаты	
		X	Y
	1	382305,9868	1368247,8190
	2	382305,9891	1368247,8260
	3	382305,9879	1368247,8300
	4	382345,6495	1368356,9167
	5	382344,6600	1368331,6200
	6	382335,8100	1368312,2900
	7	382325,7100	1368282,9500
	8	382315,7900	1368260,6400
	9	382308,3900	1368240,7200
	10	382314,7495	1368216,4220
	11	382314,7494	1368216,4220
	12	382314,0526	1368218,9200
	1	382305,9868	1368247,8190
	13	382314,7502	1368216,4197
	14	382321,4600	1368207,7000
	15	382321,8300	1368208,0400
	16	382330,8800	1368213,8200
	17	382342,6900	1368215,6900
	18	382352,9600	1368212,7100
	19	382359,0300	1368207,7600
	20	382365,7100	1368198,1800
	21	382373,3764	1368201,6284
	22	382373,3736	1368201,6250
	23	382351,7528	1368191,8960
	24	382342,7738	1368195,1020
	25	382318,2543	1368203,8580
	13	382314,7502	1368216,4197
	26	382347,1496	1368361,0426
	27	382348,8407	1368365,6940
	28	382350,3394	1368369,8160
	29	382384,2965	1368463,2130
	30	382384,2966	1368463,2130
	31	382427,5177	1368582,0910
	32	382450,1989	1368765,5580
	33	382471,5211	1368808,3960
	34	382515,8378	1368897,4350
	35	382529,0156	1368914,0220
	36	382595,3371	1368997,5170
	37	382768,7269	1369099,9090
	38	382894,3769	1369174,1180
	39	383051,8590	1369268,0280

## Сведения о границах территориальной зоны особо охраняемых природных территорий (Р-4)

Сведения о характерных точках границ объекта	№ точки	Координаты	
		X	Y
	40	383055,4077	1369269,9330
	41	383284,9614	1369393,1450
	42	383446,0238	1369451,1250
	43	383449,8067	1369452,4870
	44	383449,8078	1369452,4870
	45	383449,8082	1369452,4880
	46	383669,6577	1369454,3180
	47	383672,3316	1369453,9340
	48	383747,5370	1369443,1440
	49	383789,7499	1369416,9910
	50	383823,4788	1369396,1020
	51	383913,0599	1369255,6990
	52	383918,6908	1369246,8750
	53	383926,3160	1369235,1230
	54	383993,8458	1369131,0602
	55	384020,2458	1369090,3780
	56	384046,7670	1369028,4530
	57	384047,3037	1369028,7530
	58	384047,9037	1369025,7990
	59	384054,8859	1369009,4960
	60	384057,3287	1368931,2250
	61	384050,8348	1368900,9650
	62	384052,6925	1368894,8760
	63	384048,2224	1368881,3550
	64	384046,2605	1368878,8531
	65	384045,3149	1368867,3720
	66	384044,3518	1368860,9727
	67	384045,3100	1368867,3700
	68	384050,2000	1368926,5300
	69	384053,4200	1368971,0300
	70	384053,3800	1368998,8000
	71	384053,3600	1368999,0000
	72	384047,3000	1369028,7500
	73	383986,0800	1368994,5800
	74	383939,4900	1368967,9900
	75	383926,4900	1368965,3600
	76	383900,8685	1369003,5100
	77	383895,6300	1369011,3100
	78	383881,1600	1369045,6100
	79	383873,2400	1369065,7600
	80	383855,2100	1369089,3900
	81	383836,8800	1369110,3500
	82	383824,0800	1369125,1600

## Сведения о границах территориальной зоны особо охраняемых природных территорий (Р-4)

Сведения о характерных точках границ объекта	№ точки	Координаты	
		X	Y
	83	383809,0700	1369141,0300
	84	383798,1700	1369151,7900
	85	383801,9900	1369154,4400
	86	383810,7100	1369155,4500
	87	383836,0800	1369161,6900
	88	383863,1100	1369166,9300
	89	383889,1300	1369170,9400
	90	383917,3700	1369174,3600
	91	383934,3800	1369176,1500
	92	383917,9800	1369196,7700
	93	383895,8400	1369233,2700
	94	383882,2700	1369263,5600
	95	383858,4600	1369303,3400
	96	383830,6500	1369343,4700
	97	383821,1900	1369356,6100
	98	383798,0600	1369382,8400
	99	383771,2600	1369394,0600
	100	383769,8200	1369394,2400
	101	383747,7200	1369396,8500
	102	383721,3200	1369397,3300
	103	383695,1600	1369390,9200
	104	383713,6900	1369386,1000
	105	383743,4900	1369371,1900
	106	383751,8000	1369361,0600
	107	383747,6900	1369355,1100
	108	383736,2200	1369353,2800
	109	383702,8600	1369361,2400
	110	383624,6700	1369380,6100
	111	383613,7300	1369380,9300
	112	383594,9700	1369386,1700
	113	383584,5200	1369387,2100
	114	383574,6200	1369388,9700
	115	383552,6000	1369394,5800
	116	383519,8200	1369398,7500
	117	383502,4000	1369400,2300
	118	383478,5500	1369401,1300
	119	383449,1000	1369399,7300
	120	383424,3700	1369396,4000
	121	383389,7700	1369388,9100
	122	383379,5000	1369387,4600
	123	383357,5100	1369384,0700
	124	383338,3900	1369377,9000
	125	383310,4000	1369366,4700

## Сведения о границах территориальной зоны особо охраняемых природных территорий (Р-4)

Сведения о характерных точках границ объекта	№ точки	Координаты	
		X	Y
	126	383299,8100	1369362,0500
	127	383278,6400	1369352,4200
	128	383263,8200	1369348,1000
	129	383243,9900	1369342,9200
	130	383214,3700	1369335,2800
	131	383177,6100	1369320,6000
	132	383142,5100	1369303,6400
	133	383107,6200	1369285,9600
	134	383089,1900	1369276,2300
	135	383049,0600	1369250,4500
	136	382984,6400	1369200,1800
	137	382951,2400	1369172,4900
	138	382910,7100	1369138,9900
	139	382897,8600	1369125,1400
	140	382885,7500	1369111,0400
	141	382862,0500	1369091,5300
	142	382827,5500	1369069,0600
	143	382758,7000	1369030,1400
	144	382726,8100	1369013,0900
	145	382687,7500	1368987,7700
	146	382665,8900	1368977,0500
	147	382637,4500	1368957,4300
	148	382623,2000	1368946,3600
	149	382600,3600	1368932,0400
	150	382588,0700	1368920,4400
	151	382575,6300	1368902,3400
	152	382564,5300	1368888,6100
	153	382551,5800	1368863,1500
	154	382538,2900	1368839,6100
	155	382522,3800	1368810,8000
	156	382503,4500	1368776,8800
	157	382489,5300	1368751,4600
	158	382474,4500	1368725,2800
	159	382464,1300	1368705,1100
	160	382456,1900	1368687,5200
	161	382452,4000	1368680,6200
	162	382460,5400	1368681,5600
	163	382464,2300	1368667,4800
	164	382463,7700	1368645,0200
	165	382449,0900	1368607,7500
	166	382426,4200	1368570,7300
	167	382414,2400	1368537,4400
	168	382412,2700	1368516,4500



## Сведения о границах территориальной зоны особо охраняемых природных территорий (Р-4)

Сведения о характерных точках границ объекта	№ точки	Координаты	
		X	Y
	169	382384,3100	1368463,2100
	170	382372,5600	1368426,6200
	171	382367,0600	1368401,6800
	172	382361,6400	1368393,1400
	173	382363,6200	1368387,7900
	174	382367,5700	1368380,2500
	175	382378,5500	1368382,8800
	176	382390,7000	1368392,9600
	177	382404,7000	1368408,9400
	178	382413,5300	1368433,3300
	179	382424,2900	1368445,7100
	180	382440,6400	1368452,7700
	181	382449,2000	1368459,4200
	182	382454,6800	1368471,0000
	183	382457,9000	1368487,1400
	184	382467,7100	1368493,2500
	185	382483,7800	1368494,7500
	186	382500,6400	1368489,8000
	187	382510,0100	1368491,2200
	188	382517,4000	1368501,5500
	189	382524,8200	1368514,3300
	190	382525,7200	1368526,8400
	191	382540,7300	1368551,1600
	192	382554,0000	1368577,4000
	193	382581,9600	1368618,2300
	194	382605,0400	1368653,2000
	195	382615,5500	1368674,9200
	196	382617,6900	1368662,7900
	197	382620,0300	1368649,4300
	198	382598,0200	1368619,4700
	199	382569,0200	1368579,7000
	200	382534,6100	1368520,3600
	201	382522,0800	1368495,8400
	202	382521,5700	1368485,9300
	203	382530,1400	1368481,1000
	204	382537,3200	1368476,9900
	205	382562,5300	1368468,9600
	206	382587,6200	1368460,3200
	207	382613,7000	1368451,5700
	208	382623,7000	1368449,3400
	209	382646,8400	1368444,6500
	210	382653,7300	1368444,9700
	211	382655,5400	1368446,9200

## Сведения о границах территориальной зоны особо охраняемых природных территорий (Р-4)

Сведения о характерных точках границ объекта	№ точки	Координаты	
		X	Y
	212	382669,1000	1368458,8600
	213	382673,2800	1368489,9500
	214	382691,1100	1368515,8300
	215	382703,9600	1368541,7800
	216	382715,5700	1368569,0100
	217	382748,5400	1368609,6100
	218	382806,6700	1368666,0300
	219	382847,0700	1368702,8000
	220	382885,5000	1368732,7300
	221	382896,7900	1368738,1600
	222	382910,7600	1368756,0200
	223	382927,8400	1368773,8000
	224	382936,1800	1368791,1200
	225	382949,5900	1368812,7100
	226	382959,1200	1368825,6500
	227	382980,4700	1368837,7900
	228	383002,5100	1368853,6500
	229	383017,6100	1368864,0000
	230	383035,8900	1368879,9100
	231	383076,7400	1368904,2300
	232	383127,6400	1368935,8300
	233	383167,0700	1368949,5700
	234	383192,0500	1368954,8000
	235	383220,9700	1368973,0500
	236	383257,3900	1368993,6700
	237	383303,7300	1369010,4200
	238	383322,4300	1369012,0000
	239	383368,4600	1369009,4600
	240	383392,8200	1369014,0700
	241	383420,8700	1369016,1600
	242	383434,5700	1369015,9500
	243	383460,4300	1369022,0900
	244	383464,0900	1369003,1900
	245	383456,7700	1369001,9200
	246	383445,1700	1368996,7900
	247	383429,7600	1368985,5000
	248	383421,9400	1368982,8100
	249	383407,2700	1368981,1700
	250	383397,3500	1368984,1200
	251	383383,6700	1368985,5600
	252	383357,4600	1368980,9700
	253	383328,0600	1368972,0700
	254	383294,3400	1368965,7300

## Сведения о границах территориальной зоны особо охраняемых природных территорий (Р-4)

Сведения о характерных точках границ объекта	№ точки	Координаты	
		X	Y
	255	383263,0200	1368953,1200
	256	383249,6000	1368930,2700
	257	383240,7800	1368923,5600
	258	383228,7500	1368910,0400
	259	383204,1600	1368889,2400
	260	383209,0300	1368881,6900
	261	383226,3800	1368877,0700
	262	383243,7500	1368871,8300
	263	383256,7100	1368864,1800
	264	383282,8200	1368861,2900
	265	383302,0600	1368857,2800
	266	383300,0500	1368847,3500
	267	383289,3200	1368838,7800
	268	383278,1000	1368837,7100
	269	383244,8700	1368822,6200
	270	383220,5100	1368817,3900
	271	383192,3700	1368808,4600
	272	383158,7200	1368806,4900
	273	383143,0100	1368796,7600
	274	383116,7600	1368791,5500
	275	383108,6300	1368787,9300
	276	383072,9700	1368777,8800
	277	383045,5100	1368772,6900
	278	383009,9600	1368770,1000
	279	382989,3200	1368763,5600
	280	382992,3300	1368756,0400
	281	383004,7600	1368755,2300
	282	383032,2100	1368757,9400
	283	383047,6300	1368748,3700
	284	383080,5900	1368745,3800
	285	383105,4000	1368739,4100
	286	383139,0300	1368739,5300
	287	383163,2500	1368734,8000
	288	383177,5900	1368735,8300
	289	383197,6200	1368743,0100
	290	383217,6800	1368752,6800
	291	383276,5500	1368774,8400
	292	383289,1800	1368786,4800
	293	383362,5200	1368820,2500
	294	383375,7400	1368829,3900
	295	383395,8000	1368838,4400
	296	383406,5200	1368847,6200
	297	383423,4500	1368854,8500

## Сведения о границах территориальной зоны особо охраняемых природных территорий (Р-4)

Сведения о характерных точках границ объекта	№ точки	Координаты	
		X	Y
	298	383461,5500	1368862,3600
	299	383489,8900	1368869,2000
	300	383500,2200	1368815,6100
	301	383483,8900	1368816,5800
	302	383473,8400	1368810,5100
	303	383459,3400	1368798,8800
	304	383449,7900	1368784,7000
	305	383450,2300	1368771,6300
	306	383450,6700	1368759,7800
	307	383443,0300	1368748,6900
	308	383428,5800	1368740,1900
	309	383406,1700	1368739,9000
	310	383383,1400	1368740,8700
	311	383358,7600	1368734,3900
	312	383339,9200	1368724,0900
	313	383326,8100	1368722,4000
	314	383294,8500	1368707,9400
	315	383267,9600	1368699,6200
	316	383236,6800	1368690,7400
	317	383214,2400	1368687,9800
	318	383193,5800	1368681,4200
	319	383154,8200	1368671,4200
	320	383128,6800	1368671,8100
	321	383092,0500	1368677,9600
	322	383072,1000	1368677,6300
	323	383055,2000	1368671,0400
	324	383037,0400	1368665,0900
	325	382986,5200	1368658,9900
	326	382972,0400	1368648,0000
	327	382956,3600	1368640,1300
	328	382923,9700	1368640,0000
	329	382884,7000	1368637,4600
	330	382828,1400	1368602,2000
	331	382802,9900	1368585,1300
	332	382782,8800	1368572,9900
	333	382783,9500	1368561,7700
	334	382770,0700	1368549,5100
	335	382729,5200	1368502,7900
	336	382700,4800	1368475,8400
	337	382693,9400	1368454,7500
	338	382660,0700	1368421,1500
	339	382656,2600	1368420,2300
	340	382642,3500	1368403,7300

## Сведения о границах территориальной зоны особо охраняемых природных территорий (Р-4)

Сведения о характерных точках границ объекта	№ точки	Координаты	
		X	Y
	341	382621,8700	1368368,0100
	342	382607,9600	1368346,0300
	343	382598,5500	1368336,2700
	344	382595,0800	1368327,3600
	345	382595,0900	1368317,5200
	346	382595,3500	1368304,1100
	347	382590,9200	1368290,9600
	348	382581,2300	1368280,0600
	349	382565,4500	1368263,8500
	350	382557,0200	1368253,8000
	351	382552,5700	1368240,2000
	352	382549,7500	1368227,9000
	353	382542,4800	1368219,3100
	354	382536,5000	1368208,8500
	355	382533,5100	1368197,2600
	356	382532,7200	1368185,7700
	357	382529,2500	1368178,4400
	358	382522,3700	1368172,1000
	359	382519,6600	1368162,0400
	360	382518,8100	1368161,4500
	361	382518,6800	1368158,1900
	362	382517,3700	1368156,0500
	363	382514,6500	1368135,7700
	364	382510,3300	1368114,5700
	365	382502,4000	1368080,3400
	366	382497,1600	1368057,7100
	367	382486,0200	1368021,4900
	368	382479,6900	1368001,2000
	369	382474,2400	1367980,1400
	370	382471,6900	1367967,3900
	371	382470,8000	1367943,1200
	372	382469,5500	1367931,6600
	373	382465,7800	1367921,2500
	374	382452,4400	1367894,6300
	375	382447,8400	1367882,7500
	376	382447,8100	1367880,9700
	377	382447,6793	1367880,1623
	378	382447,9047	1367889,0920
	379	382447,9047	1367889,0930
	380	382447,8936	1367889,0940
	381	382450,3253	1367942,8900
	382	382450,7732	1367952,8450
	383	382499,9038	1368134,4940

## Сведения о границах территориальной зоны особо охраняемых природных территорий (Р-4)

Сведения о характерных точках границ объекта	№ точки	Координаты	
		X	Y
	384	382510,8466	1368198,2320
	385	382489,1127	1368231,5760
	386	382482,7013	1368234,1960
	387	382456,3539	1368244,9560
	388	382432,0473	1368248,1790
	389	382421,4411	1368246,6700
	390	382409,0861	1368244,9090
	391	382380,7945	1368210,6193
	392	382409,0700	1368244,9000
	393	382418,8600	1368265,2200
	394	382448,8800	1368265,1100
	395	382456,0200	1368262,3800
	396	382460,4900	1368265,1800
	397	382467,7900	1368266,4300
	398	382482,5600	1368264,2700
	399	382495,0300	1368258,3000
	400	382506,7100	1368244,8600
	401	382513,8200	1368233,0000
	402	382520,9400	1368217,2900
	403	382521,8100	1368207,3100
	404	382520,4500	1368185,5300
	405	382519,9400	1368179,6100
	406	382523,6900	1368179,0400
	407	382527,3000	1368183,1700
	408	382528,8900	1368195,8400
	409	382531,5300	1368206,9300
	410	382535,5700	1368217,4900
	411	382545,4700	1368230,9000
	412	382547,3800	1368240,9800
	413	382552,5600	1368256,5600
	414	382564,9900	1368273,6000
	415	382580,3500	1368286,9300
	416	382587,9200	1368296,7400
	417	382590,3800	1368308,7300
	418	382588,5000	1368324,7600
	419	382591,1400	1368335,6800
	420	382602,2700	1368348,2200
	421	382610,9400	1368362,0100
	422	382618,6100	1368380,3400
	423	382625,8700	1368393,4600
	424	382635,9700	1368408,2700
	425	382644,5000	1368423,4400
	426	382652,1900	1368430,4700

## Сведения о границах территориальной зоны особо охраняемых природных территорий (Р-4)

Сведения о характерных точках границ объекта	№ точки	Координаты	
		X	Y
	427	382652,2500	1368434,4700
	428	382648,0300	1368435,9300
	429	382634,4700	1368437,7000
	430	382614,5900	1368441,9900
	431	382580,9100	1368453,9800
	432	382553,8800	1368463,0800
	433	382529,1200	1368471,9700
	434	382517,0100	1368474,9600
	435	382511,5000	1368472,9400
	436	382504,5200	1368454,2600
	437	382489,0800	1368424,2000
	438	382477,8800	1368406,6300
	439	382469,4600	1368398,3900
	440	382464,3600	1368398,4700
	441	382462,1100	1368402,3400
	442	382464,6900	1368410,1200
	443	382472,9600	1368420,1000
	444	382482,7300	1368436,6600
	445	382489,0000	1368454,8300
	446	382493,9300	1368466,4200
	447	382499,3800	1368475,9000
	448	382500,7100	1368481,8000
	449	382497,7600	1368485,5000
	450	382482,9800	1368488,6900
	451	382469,0300	1368487,8300
	452	382463,5000	1368483,5800
	453	382460,9900	1368469,3500
	454	382455,7200	1368458,9900
	455	382447,1200	1368450,2300
	456	382430,9400	1368442,1300
	457	382422,7300	1368434,9300
	458	382418,5100	1368424,0300
	459	382411,9400	1368410,0500
	460	382402,7500	1368396,4200
	461	382392,5400	1368386,1600
	462	382382,5400	1368378,1200
	463	382370,6600	1368374,8200
	464	382354,0500	1368372,9700
	465	382350,3500	1368369,8200
	26	382347,1496	1368361,0426
	466	382443,3638	1367852,0013
	467	382444,4300	1367833,6400
	468	382447,9500	1367809,8200

## Сведения о границах территориальной зоны особо охраняемых природных территорий (Р-4)

Сведения о характерных точках границ объекта	№ точки	Координаты	
		X	Y
	469	382449,7300	1367791,2300
	470	382450,2600	1367784,6600
	471	382452,4815	1367776,2013
	472	382450,2532	1367784,6600
	473	382450,2233	1367785,0450
	474	382445,3813	1367789,0920
	475	382445,3869	1367789,0960
	476	382445,3814	1367789,1010
	477	382446,2018	1367821,6110
	478	382444,4176	1367833,6360
	466	382443,3638	1367852,0013
	479	382505,9570	1367449,5030
	480	382510,7596	1367613,1090
	481	382513,9170	1367720,6830
	482	382511,6639	1367724,6539
	483	382511,6700	1367724,6500
	484	382526,6200	1367698,3000
	485	382534,7300	1367687,8000
	486	382536,6200	1367648,5400
	487	382538,3200	1367636,0600
	488	382547,6600	1367637,8000
	489	382552,9800	1367660,1200
	490	382560,4500	1367701,1200
	491	382570,2500	1367731,4800
	492	382575,0900	1367763,7900
	493	382571,7200	1367788,7500
	494	382570,0600	1367802,4500
	495	382580,1000	1367807,2900
	496	382587,7400	1367819,6300
	497	382596,8500	1367845,6400
	498	382610,6100	1367849,1800
	499	382621,0400	1367839,0600
	500	382632,2100	1367837,0300
	501	382639,1200	1367840,0300
	502	382649,6300	1367835,5100
	503	382662,5600	1367826,6200
	504	382669,4300	1367827,1400
	505	382676,8100	1367821,4300
	506	382677,2400	1367808,9600
	507	382669,6200	1367797,8700
	508	382656,9700	1367785,6000
	509	382647,4800	1367775,7700
	510	382647,9800	1367766,4300



## Сведения о границах территориальной зоны особо охраняемых природных территорий (Р-4)

Сведения о характерных точках границ объекта	№ точки	Координаты	
		X	Y
	511	382647,0600	1367747,7600
	512	382638,6700	1367726,7200
	513	382627,0500	1367698,8600
	514	382621,4700	1367658,4800
	515	382622,7500	1367619,8500
	516	382623,1800	1367606,7800
	517	382631,0600	1367592,3400
	518	382644,4700	1367574,0800
	519	382646,3500	1367532,3200
	520	382645,7600	1367493,1100
	521	382636,5500	1367460,2600
	522	382634,1400	1367422,9300
	523	382640,2200	1367413,4900
	524	382651,9000	1367402,7400
	525	382652,9100	1367387,1600
	526	382648,9600	1367373,5200
	527	382637,7000	1367369,3200
	528	382628,2900	1367365,1000
	529	382625,8400	1367317,1700
	530	382610,4500	1367314,1400
	531	382581,5400	1367308,4500
	532	382543,2200	1367300,9000
	533	382539,3700	1367300,1400
	534	382539,1400	1367292,9400
	535	382545,8800	1367252,8100
	536	382556,1600	1367217,9500
	537	382569,8200	1367171,8200
	538	382582,1900	1367115,0200
	539	382588,5600	1367079,1200
	540	382592,9200	1367051,2500
	541	382586,2400	1367020,4200
	542	382586,4800	1366994,6700
	543	382692,7400	1366881,1500
	544	382709,6500	1366803,6200
	545	382728,5300	1366775,1700
	546	382749,2500	1366766,7600
	547	382762,7800	1366743,4000
	548	382766,7900	1366727,8900
	549	382765,3700	1366712,9100
	550	382763,6000	1366697,9000
	551	382769,2900	1366671,3900
	552	382769,2802	1366671,3890
	553	382768,8728	1366671,5720

## Сведения о границах территориальной зоны особо охраняемых природных территорий (Р-4)

Сведения о характерных точках границ объекта	№ точки	Координаты	
		X	Y
	554	382756,5651	1366677,1090
	555	382747,0783	1366678,1790
	556	382741,9822	1366678,7530
	557	382741,9792	1366678,7520
	558	382741,9777	1366678,7530
	559	382741,9750	1366678,7530
	560	382738,1451	1366677,7260
	561	382733,7715	1366676,5540
	562	382733,3274	1366676,4350
	563	382733,3272	1366676,4360
	564	382733,3181	1366676,4330
	565	382729,8986	1366704,1110
	566	382727,1438	1366726,3460
	567	382714,6411	1366735,1220
	568	382689,5578	1366752,7210
	569	382642,8402	1366841,3650
	570	382611,4234	1366900,9640
	571	382556,4276	1367064,3480
	572	382541,9786	1367107,2700
	479	382505,9570	1367449,5030
	573	382626,2200	1368026,5600
	574	382628,7000	1368038,7100
	575	382633,7100	1368055,4900
	576	382635,8000	1368065,2200
	577	382640,2300	1368090,2000
	578	382649,0600	1368115,1400
	579	382654,2300	1368142,3600
	580	382661,3600	1368170,9800
	581	382676,4400	1368210,9500
	582	382680,9600	1368219,0600
	583	382686,2400	1368217,7600
	584	382688,8100	1368212,6800
	585	382684,0500	1368201,0900
	586	382671,1000	1368173,2800
	587	382668,6000	1368158,8700
	588	382662,3500	1368142,4200
	589	382660,0600	1368118,7900
	590	382649,5400	1368088,3200
	591	382649,0900	1368069,8900
	592	382644,4900	1368056,3900
	593	382642,9100	1368045,6100
	594	382636,7900	1368025,8800
	595	382633,5100	1368017,7500

## Сведения о границах территориальной зоны особо охраняемых природных территорий (Р-4)

Сведения о характерных точках границ объекта	№ точки	Координаты	
		X	Y
	596	382629,4400	1368017,4500
	597	382626,4800	1368020,1100
	573	382626,2200	1368026,5600
	598	382658,7300	1367339,1200
	599	382661,3100	1367366,1700
	600	382661,9300	1367387,3200
	601	382666,5900	1367407,5000
	602	382667,6800	1367417,7400
	603	382670,6000	1367446,9700
	604	382677,9200	1367477,3800
	605	382678,7000	1367488,5700
	606	382677,2400	1367494,8200
	607	382684,8200	1367503,1300
	608	382697,6300	1367526,5800
	609	382711,0800	1367550,9800
	610	382717,0500	1367555,8700
	611	382722,6500	1367553,9300
	612	382724,0700	1367546,4300
	613	382724,5200	1367534,9000
	614	382726,2600	1367525,2300
	615	382733,0700	1367522,9500
	616	382737,1600	1367525,0700
	617	382740,9800	1367531,8500
	618	382743,6700	1367544,2800
	619	382747,8300	1367552,2900
	620	382752,3100	1367560,6300
	621	382756,5500	1367573,6500
	622	382757,9600	1367583,5900
	623	382761,5100	1367592,5800
	624	382766,7500	1367609,9200
	625	382771,4100	1367630,1000
	626	382773,9500	1367654,3400
	627	382775,3400	1367664,2900
	628	382777,9000	1367669,5300
	629	382790,6100	1367671,3800
	630	382797,7700	1367678,9700
	631	382800,4100	1367690,1400
	632	382804,8000	1367691,9500
	633	382808,6900	1367701,8600
	634	382820,6500	1367711,0200
	635	382829,9900	1367710,8800
	636	382836,2000	1367708,9100
	637	382836,7200	1367702,0600

## Сведения о границах территориальной зоны особо охраняемых природных территорий (Р-4)

Сведения о характерных точках границ объекта	№ точки	Координаты	
		X	Y
	638	382835,9800	1367693,9700
	639	382835,1100	1367678,4200
	640	382831,7900	1367664,1400
	641	382831,5800	1367649,8200
	642	382829,6100	1367643,6300
	643	382823,1900	1367630,6500
	644	382818,6700	1367620,1300
	645	382817,6600	1367594,0000
	646	382813,6400	1367575,3800
	647	382809,5400	1367561,8200
	648	382804,6800	1367544,6100
	649	382803,8000	1367526,8800
	650	382803,0500	1367518,1600
	651	382796,3300	1367506,4400
	652	382789,0200	1367496,5700
	653	382780,1800	1367487,3800
	654	382779,1800	1367483,0300
	655	382781,8900	1367476,7500
	656	382790,4300	1367464,4800
	657	382792,4900	1367456,6700
	658	382792,0200	1367446,4200
	659	382790,6700	1367439,2700
	660	382785,3600	1367438,4100
	661	382774,8600	1367444,4900
	662	382768,0200	1367444,5900
	663	382763,5800	1367438,7400
	664	382760,9400	1367429,7600
	665	382756,3000	1367410,8200
	666	382751,3900	1367394,0900
	667	382745,2300	1367378,3000
	668	382740,0200	1367363,1400
	669	382734,8700	1367351,6900
	670	382732,4900	1367338,1800
	671	382690,1400	1367329,8300
	672	382670,0700	1367325,8700
	673	382658,7800	1367323,6600
	598	382658,7300	1367339,1200
	674	382677,3600	1368322,5100
	675	382716,2600	1368323,3500
	676	382729,5400	1368337,4800
	677	382734,2700	1368362,3100
	678	382737,7100	1368384,0700
	679	382745,9400	1368392,6400

## Сведения о границах территориальной зоны особо охраняемых природных территорий (Р-4)

Сведения о характерных точках границ объекта	№ точки	Координаты	
		X	Y
	680	382769,0600	1368398,5400
	681	382796,5400	1368445,4400
	682	382811,8000	1368466,4000
	683	382826,9200	1368478,6100
	684	382839,3900	1368480,3100
	685	382862,3600	1368475,6000
	686	382893,6000	1368481,9800
	687	382910,6200	1368496,0500
	688	382925,0500	1368503,3100
	689	382931,7500	1368493,8700
	690	382924,6800	1368478,3900
	691	382906,4100	1368423,2600
	692	382891,1200	1368399,8200
	693	382874,2000	1368350,2600
	694	382856,8300	1368312,5300
	695	382852,7000	1368286,4500
	696	382848,1400	1368273,4400
	697	382834,1800	1368256,2200
	698	382822,7400	1368240,1900
	699	382814,2500	1368214,1700
	700	382807,0100	1368187,5100
	701	382807,4200	1368173,1900
	702	382815,4800	1368170,5600
	703	382826,1200	1368174,1500
	704	382844,5400	1368199,4000
	705	382861,7900	1368227,7800
	706	382878,7600	1368239,3500
	707	382907,0200	1368255,1300
	708	382909,0800	1368268,1700
	709	382908,1300	1368288,1000
	710	382916,4200	1368300,4400
	711	382940,4600	1368325,6100
	712	382956,4500	1368354,0200
	713	382957,2600	1368367,0900
	714	382952,4000	1368375,2400
	715	382945,7800	1368389,6600
	716	382942,9000	1368405,9100
	717	382952,0900	1368437,5200
	718	382964,6900	1368447,9100
	719	382984,6200	1368448,2300
	720	383011,1100	1368428,5600
	721	383021,4600	1368412,8200
	722	383028,0500	1368395,9200

## Сведения о границах территориальной зоны особо охраняемых природных территорий (Р-4)

Сведения о характерных точках границ объекта	№ точки	Координаты	
		X	Y
	723	383027,2700	1368385,3500
	724	383036,0500	1368347,8500
	725	383052,0300	1368333,9100
	726	383076,9100	1368331,0600
	727	383119,2400	1368331,0400
	728	383165,8300	1368323,4900
	729	383196,9300	1368321,7800
	730	383235,6800	1368331,1700
	731	383296,0300	1368370,1100
	732	383341,4800	1368411,7800
	733	383335,8900	1368454,2200
	734	383307,2000	1368450,9000
	735	383285,8700	1368440,0200
	736	383244,4400	1368416,9700
	737	383174,6800	1368416,7700
	738	383151,0300	1368417,1300
	739	383097,9100	1368446,5400
	740	383089,9400	1368495,2300
	741	383103,8800	1368512,4700
	742	383167,3800	1368511,5200
	743	383207,3300	1368517,1500
	744	383287,1400	1368524,6800
	745	383339,3600	1368518,9200
	746	383375,9000	1368548,2600
	747	383478,2200	1368561,6700
	748	383539,0200	1368547,0600
	749	383527,4600	1368355,4600
	750	383521,9000	1368316,9300
	751	383500,6500	1368312,2700
	752	383461,1300	1368334,0400
	753	383416,4000	1368340,9300
	754	383370,1200	1368326,6800
	755	383343,9600	1368327,0700
	756	383292,8300	1368321,5900
	757	383261,3400	1368298,4200
	758	383234,9600	1368282,6100
	759	383193,1600	1368278,2500
	760	383158,8700	1368275,0400
	761	383110,9400	1368275,1200
	762	383085,9800	1368271,7700
	763	383055,3800	1368266,6200
	764	383026,0500	1368262,0600
	765	383019,2500	1368264,6600

## Сведения о границах территориальной зоны особо охраняемых природных территорий (Р-4)

Сведения о характерных точках границ объекта	№ точки	Координаты	
		X	Y
	766	383023,7600	1368275,1800
	767	383011,2800	1368273,5000
	768	383002,2700	1368254,3300
	769	382989,7200	1368247,0400
	770	382970,2800	1368237,9900
	771	382957,8500	1368240,0500
	772	382935,9200	1368230,4200
	773	382923,4800	1368231,8500
	774	382912,2200	1368228,2700
	775	382887,5300	1368200,6200
	776	382874,6000	1368168,4400
	777	382863,6600	1368145,5600
	778	382832,5400	1368104,3200
	779	382825,9600	1368080,1300
	780	382832,1400	1368077,5400
	781	382845,4100	1368090,4200
	782	382850,9700	1368087,2200
	783	382851,3100	1368068,5300
	784	382858,9400	1368063,9000
	785	382727,7700	1368035,1700
	674	382677,3600	1368322,5100
	786	382754,6500	1368266,7500
	787	382758,6300	1368241,1500
	788	382763,0200	1368243,5800
	789	382805,1900	1368315,8100
	790	382828,9900	1368366,5000
	791	382835,5400	1368388,8300
	792	382835,0900	1368400,0400
	793	382829,6500	1368410,7000
	794	382817,2400	1368414,0000
	795	382801,9500	1368391,1900
	796	382782,4800	1368338,5500
	797	382764,4000	1368294,6100
	786	382754,6500	1368266,7500
	798	382994,0700	1367836,3800
	799	382995,7900	1367846,9300
	800	383000,6400	1367859,9400
	801	383005,4800	1367870,4500
	802	383010,9100	1367880,3300
	803	383017,9400	1367891,4500
	804	383019,9500	1367901,6800
	805	383020,4800	1367916,0000
	806	383028,5700	1367936,4200

## Сведения о границах территориальной зоны особо охраняемых природных территорий (Р-4)

Сведения о характерных точках границ объекта	№ точки	Координаты	
		X	Y
	807	383037,1800	1367949,9900
	808	383043,5400	1367959,8600
	809	383051,0700	1367963,1700
	810	383055,0900	1367981,4900
	811	383056,4800	1367991,4300
	812	383059,0400	1367997,0000
	813	383062,5100	1368000,3700
	814	383069,3800	1368000,8800
	815	383075,6700	1368005,1500
	816	383080,7800	1368013,8000
	817	383081,8200	1368020,9400
	818	383081,9800	1368031,5200
	819	383082,0800	1368038,0600
	820	383082,1800	1368044,9000
	821	383088,3300	1368060,3700
	822	383096,5400	1368068,6700
	823	383102,1300	1368068,2700
	824	383106,1000	1368061,9900
	825	383103,4400	1368051,1300
	826	383098,9600	1368043,0900
	827	383096,1600	1368021,6500
	828	383094,6500	1368003,6300
	829	383093,5300	1367991,5000
	830	383093,0100	1367978,1300
	831	383103,2700	1367977,0300
	832	383104,5600	1367980,1200
	833	383108,4600	1367990,9600
	834	383119,3100	1367987,7000
	835	383123,9700	1367987,3100
	836	383128,0900	1367992,8500
	837	383130,2900	1367993,7500
	838	383136,2000	1367993,3500
	839	383141,4800	1367991,7100
	840	383147,0700	1367991,3200
	841	383154,8700	1367992,4500
	842	383163,2700	1367992,3200
	843	383168,8100	1367988,5000
	844	383167,4300	1367978,5600
	845	383165,1400	1367971,7500
	846	383161,3300	1367966,5100
	847	383155,6200	1367959,4300
	848	383145,8000	1367947,4300
	849	383136,9900	1367941,9600



## Сведения о границах территориальной зоны особо охраняемых природных территорий (Р-4)

Сведения о характерных точках границ объекта	№ точки	Координаты	
		X	Y
	850	383132,5000	1367932,6900
	851	383122,2800	1367916,0400
	852	383118,6400	1367901,1500
	853	383113,5000	1367890,6400
	854	383105,9100	1367883,2800
	855	383097,0000	1367870,6500
	856	383088,8100	1367862,9900
	857	383088,0700	1367854,9000
	858	383085,8000	1367849,3300
	859	383081,7000	1367846,5900
	860	383075,3500	1367837,9600
	861	383063,7200	1367830,3600
	862	383061,2200	1367829,1500
	863	383057,1600	1367829,2100
	864	383054,7000	1367830,4900
	865	383052,8800	1367833,6400
	866	383048,8900	1367838,3600
	867	383039,9100	1367841,2900
	868	383028,7300	1367842,4000
	869	383019,6800	1367841,9200
	870	383011,5500	1367838,9200
	871	383005,2500	1367834,9700
	872	382998,3800	1367832,8900
	798	382994,0700	1367836,3800
	873	383067,2100	1367458,5700
	874	383067,3400	1367467,5900
	875	383069,3500	1367477,5400
	876	383077,7500	1367477,4200
	877	383092,0500	1367475,9500
	878	383100,3700	1367470,2200
	879	383105,6600	1367469,2000
	880	383111,6500	1367474,0900
	881	383113,2700	1367479,3700
	882	383110,9300	1367489,0500
	883	383098,2400	1367493,6000
	884	383089,0200	1367501,8400
	885	383098,2000	1367512,6000
	886	383103,9300	1367520,9200
	887	383114,3800	1367532,5800
	888	383123,5100	1367539,9300
	889	383137,2100	1367539,7200
	890	383146,8400	1367537,0800
	891	383154,4600	1367526,7000

## Сведения о границах территориальной зоны особо охраняемых природных территорий (Р-4)

Сведения о характерных точках границ объекта	№ точки	Координаты	
		X	Y
	892	383165,4300	1367510,6600
	893	383170,9200	1367503,4100
	894	383176,0100	1367489,0200
	895	383174,5900	1367477,5100
	896	383153,7000	1367455,7200
	897	383142,0600	1367447,4900
	898	383127,9500	1367440,2400
	899	383117,3300	1367437,9000
	900	383107,0900	1367440,5500
	901	383100,9200	1367443,7500
	902	383096,6600	1367450,9700
	903	383092,3500	1367454,4600
	904	383084,5600	1367453,3300
	905	383072,9900	1367450,3800
	906	383067,4300	1367452,9700
	873	383067,2100	1367458,5700
	907	383068,3500	1367103,2100
	908	383101,7000	1367185,4900
	909	383254,9200	1367441,7900
	910	383279,1900	1367446,6300
	911	383337,6900	1367542,2100
	912	383375,4600	1367609,4400
	913	383390,6100	1367632,5400
	914	383390,6900	1367632,9000
	915	383401,9600	1367650,7600
	916	383403,2200	1367651,9000
	917	383412,1000	1367671,6900
	918	383411,4100	1367683,6400
	919	383400,2600	1367694,8900
	920	383397,0700	1367705,0000
	921	383397,0200	1367706,9800
	922	383393,8700	1367719,9500
	923	383400,0833	1367732,9092
	924	383401,2200	1367735,2800
	925	383413,3300	1367741,1200
	926	383441,6500	1367739,5800
	927	383441,1800	1367741,6100
	928	383433,8000	1367753,5200
	929	383432,1000	1367773,4900
	930	383437,6900	1367794,2700
	931	383445,8900	1367813,0650
	932	383441,5529	1367797,9750
	933	383432,6562	1367766,9990

## Сведения о границах территориальной зоны особо охраняемых природных территорий (Р-4)

Сведения о характерных точках границ объекта	№ точки	Координаты	
		X	Y
	934	383432,7388	1367766,0200
	935	383456,4788	1367744,4100
	936	383456,4787	1367744,4100
	937	383456,4786	1367744,4100
	938	383456,4793	1367744,4090
	939	383453,2622	1367732,7780
	940	383451,6810	1367727,0693
	941	383443,6221	1367697,9750
	942	383443,6216	1367697,9740
	943	383443,6236	1367697,9730
	944	383439,2538	1367682,2100
	945	383436,4793	1367672,1960
	946	383436,4776	1367672,1950
	947	383436,4317	1367672,1590
	948	383413,8169	1367654,3880
	949	383395,3715	1367623,2810
	950	383368,9339	1367578,7440
	951	383367,4634	1367576,2660
	952	383280,6158	1367425,7820
	953	383250,7652	1367374,0590
	954	383245,3529	1367363,1940
	955	383114,9104	1367101,3140
	956	383114,9110	1367101,3100
	957	383113,8548	1367101,7120
	958	383113,1440	1367101,9820
	959	383103,0440	1367104,1900
	960	383095,3210	1367105,4570
	961	383093,9269	1367105,6790
	962	383093,1924	1367105,7970
	963	383093,1847	1367105,7990
	964	383072,2619	1367112,8430
	965	383072,2612	1367112,8410
	966	383068,3540	1367103,1990
	907	383068,3500	1367103,2100
	967	383757,5100	1368347,7900
	968	383776,3800	1368381,8900
	969	383783,2000	1368393,9100
	970	383795,3100	1368408,0100
	971	383813,7400	1368425,9200
	972	383834,6700	1368443,2900
	973	383844,2100	1368455,4700
	974	383848,0000	1368465,5800
	975	383849,3000	1368485,5000

## Сведения о границах территориальной зоны особо охраняемых природных территорий (Р-4)

Сведения о характерных точках границ объекта	№ точки	Координаты	
		X	Y
	976	383852,4500	1368499,8200
	977	383856,3300	1368513,9400
	978	383856,5600	1368531,1200
	979	383862,3200	1368558,8600
	980	383870,3870	1368593,1841
	981	383904,6821	1368547,2980
	982	383904,6828	1368547,2910
	983	383904,6832	1368547,2910
	984	383904,6833	1368547,2910
	985	383905,0678	1368543,6160
	986	383905,6498	1368538,0589
	987	383906,0326	1368537,8510
	988	383906,1433	1368533,3470
	989	383906,5644	1368529,3270
	990	383906,5066	1368529,2544
	991	383906,2520	1368528,9340
	992	383906,4602	1368520,4730
	993	383906,7597	1368508,2990
	994	383856,8736	1368466,9040
	995	383841,3191	1368447,3640
	967	383757,5100	1368347,7900
	996	383877,6018	1368621,3670
	997	383880,2900	1368631,8500
	998	383881,1650	1368633,4406
	999	383880,2907	1368631,8480
	996	383877,6018	1368621,3670
	1000	383882,1643	1368635,2571
	1001	383889,7300	1368649,0100
	1002	383903,8100	1368670,7800
	1003	383928,4400	1368696,2800
	1004	383955,4100	1368725,8900
	1005	383978,0900	1368752,4100
	1006	384000,0900	1368781,9500
	1007	384012,7300	1368798,0200
	1008	384023,5400	1368810,6900
	1009	384032,5023	1368825,3931
	1010	384023,5441	1368810,6880
	1011	384012,7421	1368798,0230
	1012	384009,0109	1368793,2830
	1013	383997,5329	1368776,9060
	1014	383957,7505	1368720,1300
	1015	383954,0217	1368715,9749
	1016	383953,6361	1368714,3840

## Сведения о границах территориальной зоны особо охраняемых природных территорий (Р-4)

Сведения о характерных точках границ объекта	№ точки	Координаты	
		X	Y
	1017	383941,1276	1368698,0280
	1018	383930,9371	1368680,4560
	1019	383911,4396	1368665,3850
	1020	383887,7226	1368641,5160
	1000	383882,1643	1368635,2571
	1021	389561,0568	1376678,1417
	1022	389561,0580	1376678,1430
	1023	389570,4800	1376688,5700
	1024	389582,0900	1376700,1800
	1025	389593,8940	1376712,0560
	1026	389605,5500	1376724,0400
	1027	389617,5500	1376735,8300
	1028	389629,4500	1376747,5100
	1029	389639,0560	1376757,1880
	1030	389651,0130	1376768,7440
	1031	389662,9000	1376780,5400
	1032	389674,6910	1376792,2720
	1033	389686,2600	1376803,8900
	1034	389697,9800	1376815,6100
	1035	389709,5000	1376827,1400
	1036	389721,2000	1376838,8800
	1037	389732,8460	1376850,5700
	1038	389744,5200	1376862,2700
	1039	389756,1200	1376873,9500
	1040	389767,9590	1376885,7410
	1041	389779,8200	1376897,4500
	1042	389791,6300	1376909,1200
	1043	389803,5400	1376920,8600
	1044	389815,5100	1376932,3700
	1045	389827,5000	1376944,2700
	1046	389827,1600	1376944,5800
	1047	389827,4800	1376945,0100
	1048	389837,7000	1376955,6350
	1049	389850,8800	1376969,3100
	1050	389851,2990	1376969,7420
	1051	389851,4100	1376969,6300
	1052	389862,9500	1376981,4400
	1053	389874,6600	1376993,0500
	1054	389884,1400	1377002,4000
	1055	389893,2600	1377011,7600
	1056	389900,4800	1377018,9513
	1057	389909,5400	1377028,3700
	1058	389915,4500	1377034,2400

## Сведения о границах территориальной зоны особо охраняемых природных территорий (Р-4)

Сведения о характерных точках границ объекта	№ точки	Координаты	
		X	Y
	1059	389922,3400	1377041,3100
	1060	389928,3300	1377047,2600
	1061	389936,5300	1377046,3700
	1062	389941,0800	1377045,8700
	1063	389943,0800	1377045,6600
	1064	389946,0500	1377045,3400
	1065	389948,3800	1377045,2500
	1066	389955,1900	1377044,9900
	1067	389960,0100	1377044,8000
	1068	389963,2039	1377044,6750
	1069	389967,1500	1377044,5200
	1070	389967,3600	1377044,3200
	1071	389964,3200	1377042,7500
	1072	390132,7400	1376886,7900
	1073	390149,9200	1376864,7300
	1074	390162,0200	1376853,3600
	1075	390225,3200	1376769,8400
	1076	390242,6600	1376736,6100
	1077	390255,2300	1376708,8200
	1078	390265,3200	1376678,1700
	1079	390275,7500	1376634,2600
	1080	390282,2500	1376583,8700
	1081	390286,3500	1376533,7800
	1082	390285,3500	1376488,8100
	1083	390283,5900	1376457,2700
	1084	390289,1900	1376437,9800
	1085	390282,0400	1376410,5300
	1086	390280,6600	1376405,0000
	1087	390279,5400	1376385,1500
	1088	390279,0600	1376376,9900
	1089	390282,3000	1376334,0400
	1090	390280,1500	1376333,6200
	1091	390282,2000	1376323,5400
	1092	390282,8300	1376319,2100
	1093	390283,0700	1376317,9800
	1094	390283,6500	1376316,1400
	1095	390283,9194	1376312,5280
	1096	390283,9200	1376312,5200
	1097	390279,5664	1376295,1660
	1098	390268,0948	1376280,3310
	1099	390268,0900	1376280,3200
	1100	390265,3370	1376277,1260
	1101	390257,1800	1376266,7200

## Сведения о границах территориальной зоны особо охраняемых природных территорий (Р-4)

Сведения о характерных точках границ объекта	№ точки	Координаты	
		X	Y
	1102	390252,1500	1376260,1300
	1103	390241,6000	1376246,6500
	1104	390219,7200	1376218,8200
	1105	390218,5239	1376217,2164
	1106	390218,5200	1376217,2200
	1107	390184,3400	1376251,1600
	1108	390174,4000	1376247,6500
	1109	390149,2700	1376210,8300
	1110	390148,9900	1376210,4400
	1111	390142,6330	1376201,1310
	1112	389959,9489	1376341,5410
	1113	389952,9216	1376346,9420
	1114	389922,6397	1376370,5830
	1115	389642,5220	1376589,2610
	1116	389615,4693	1376618,7770
	1117	389561,0575	1376678,1410
	1021	389561,0568	1376678,1417
	1118	392548,2800	1379805,2300
	1119	392556,1300	1379807,9600
	1120	392561,4000	1379808,9200
	1121	392566,6700	1379809,8800
	1122	392567,4100	1379809,9800
	1123	392577,7000	1379811,3800
	1124	392581,3500	1379811,8700
	1125	392583,1100	1379812,1100
	1126	392586,4700	1379812,5100
	1127	392588,1800	1379812,7100
	1128	392588,5000	1379812,3400
	1129	392588,9000	1379811,8600
	1130	392592,2500	1379812,2400
	1131	392592,4000	1379812,2600
	1132	392592,5200	1379813,1500
	1133	392595,8200	1379813,4600
	1134	392607,5300	1379814,5600
	1135	392619,3100	1379815,6800
	1136	392623,4800	1379815,9500
	1137	392639,9700	1379817,4500
	1138	392641,4100	1379815,6800
	1139	392650,9200	1379816,2200
	1140	392651,6100	1379817,6100
	1141	392664,4200	1379817,7500
	1142	392672,5600	1379818,1800
	1143	392684,4500	1379818,8100

## Сведения о границах территориальной зоны особо охраняемых природных территорий (Р-4)

Сведения о характерных точках границ объекта	№ точки	Координаты	
		X	Y
	1144	392695,4800	1379819,4400
	1145	392704,5900	1379819,9700
	1146	392765,3600	1379823,3300
	1147	392775,8200	1379823,9000
	1148	392783,8400	1379824,5600
	1149	392792,6400	1379825,2800
	1150	392806,8200	1379826,4200
	1151	392810,3100	1379826,7100
	1152	392812,7100	1379826,9500
	1153	392824,7300	1379828,1800
	1154	392838,0200	1379831,0100
	1155	392841,6400	1379831,7800
	1156	392846,4300	1379832,8000
	1157	392849,4300	1379833,8300
	1158	392852,0800	1379834,7400
	1159	392857,9700	1379837,0700
	1160	392864,0600	1379839,4400
	1161	392867,4200	1379840,7500
	1162	392870,3800	1379841,9700
	1163	392875,9000	1379844,2300
	1164	392917,1000	1379863,0500
	1165	392928,8500	1379869,3700
	1166	392936,5700	1379872,4700
	1167	392940,1300	1379873,9000
	1168	392945,1000	1379876,3900
	1169	392953,1000	1379880,3900
	1170	392976,3700	1379895,4500
	1171	392981,6700	1379898,9100
	1172	392991,3600	1379905,2300
	1173	393002,1400	1379912,3300
	1174	393007,6100	1379915,9300
	1175	393008,5100	1379916,5300
	1176	393010,8900	1379918,1000
	1177	393016,1500	1379913,0400
	1178	393035,2200	1379894,6900
	1179	393028,9300	1379886,4600
	1180	393030,4973	1379885,3620
	1181	393030,4943	1379885,3580
	1182	393038,9760	1379879,4160
	1183	392983,8500	1379806,6500
	1184	392994,7000	1379798,1300
	1185	392956,3000	1379746,6600
	1186	392956,3004	1379746,6555



## Сведения о границах территориальной зоны особо охраняемых природных территорий (Р-4)

Сведения о характерных точках границ объекта	№ точки	Координаты	
		X	Y
	1187	392956,3000	1379746,6550
	1188	392956,7844	1379741,1518
	1189	392959,4700	1379710,6100
	1190	393011,1800	1379662,5300
	1191	393016,9108	1379662,3291
	1192	393022,0220	1379662,1470
	1193	393029,3545	1379655,5401
	1194	393078,4000	1379611,3400
	1195	393086,7800	1379603,9100
	1196	393102,6400	1379589,8500
	1197	393103,7524	1379588,7986
	1198	393130,6930	1379563,3300
	1199	393130,4307	1379556,3885
	1200	393130,2500	1379551,7300
	1201	393186,5650	1379505,0856
	1202	393195,1850	1379497,9440
	1203	393224,3655	1379497,3632
	1204	393248,8983	1379496,8700
	1205	393249,0660	1379494,0710
	1206	393250,7078	1379464,8570
	1207	393251,2800	1379454,6500
	1208	393251,3733	1379453,0144
	1209	393251,4636	1379451,4080
	1210	393251,4649	1379451,4067
	1211	393251,9506	1379442,8338
	1212	393252,0480	1379441,0770
	1213	393252,0911	1379440,3026
	1214	393252,2100	1379438,0500
	1215	393252,2969	1379436,5924
	1216	393252,3370	1379435,8680
	1217	393267,8530	1379435,8680
	1218	393270,7620	1379435,8650
	1219	393290,2034	1379435,8700
	1220	393297,9800	1379435,8700
	1221	393365,1472	1379438,8499
	1222	393371,4110	1379433,6240
	1223	393324,6720	1379378,5200
	1224	393301,6150	1379399,3980
	1225	393301,6137	1379399,3966
	1226	393301,6100	1379399,4000
	1227	393278,1200	1379373,7200
	1228	393253,1200	1379346,3800
	1229	393249,4400	1379349,6600

## Сведения о границах территориальной зоны особо охраняемых природных территорий (Р-4)

Сведения о характерных точках границ объекта	№ точки	Координаты	
		X	Y
	1230	393239,8700	1379340,5400
	1231	393288,1600	1379299,1400
	1232	393294,0400	1379294,0900
	1233	393325,2400	1379265,3200
	1234	393348,8300	1379243,5700
	1235	393359,1000	1379234,2600
	1236	393382,1100	1379213,4000
	1237	393391,8053	1379204,5676
	1238	393343,4085	1379152,6470
	1239	393300,4612	1379192,2429
	1240	393300,8494	1379192,6693
	1241	393310,0300	1379184,1500
	1242	393313,3400	1379187,8100
	1243	393319,4000	1379194,4900
	1244	393326,8500	1379202,7100
	1245	393355,5100	1379234,3500
	1246	393282,6400	1379299,7400
	1247	393255,3900	1379269,6600
	1248	393238,3300	1379251,5600
	1249	393238,0900	1379251,3500
	1250	393221,9100	1379234,1600
	1251	393191,6700	1379261,6800
	1252	393178,6618	1379273,5148
	1253	393168,6111	1379282,6611
	1254	393175,4500	1379289,9200
	1255	393200,1200	1379318,0800
	1256	393162,4100	1379347,6600
	1257	393133,3700	1379373,8600
	1258	393111,1300	1379349,2300
	1259	393105,6874	1379341,0826
	1260	393103,0807	1379343,7398
	1261	393100,5220	1379346,3490
	1262	393099,6389	1379347,2986
	1263	393093,9900	1379353,3800
	1264	393063,6600	1379357,3400
	1265	393031,6300	1379346,6500
	1266	393031,6296	1379346,6495
	1267	393031,6250	1379346,6480
	1268	392996,4790	1379305,2640
	1269	392987,0440	1379315,7940
	1270	392975,2931	1379329,4190
	1271	392958,6170	1379348,7540
	1272	392950,2080	1379356,7220

## Сведения о границах территориальной зоны особо охраняемых природных территорий (Р-4)

Сведения о характерных точках границ объекта	№ точки	Координаты	
		X	Y
	1273	392938,1520	1379369,1250
	1274	392872,6160	1379431,1090
	1275	392862,4781	1379440,5410
	1276	392832,5030	1379468,4300
	1277	392787,0530	1379510,5880
	1278	392769,9259	1379526,5930
	1279	392769,9251	1379526,5910
	1280	392747,4217	1379547,6170
	1281	392747,4240	1379547,6210
	1282	392746,3740	1379548,6020
	1283	392708,3590	1379583,7850
	1284	392692,7080	1379598,7310
	1285	392677,3370	1379614,1730
	1286	392677,3371	1379614,1740
	1287	392663,8250	1379627,7490
	1288	392673,1550	1379657,7040
	1289	392670,2860	1379683,4590
	1290	392656,6270	1379701,4900
	1291	392582,6530	1379754,2030
	1292	392567,3990	1379766,9530
	1293	392577,4700	1379780,9250
	1294	392573,5350	1379784,0930
	1295	392572,7275	1379784,7690
	1296	392572,7206	1379784,7680
	1297	392550,3400	1379803,5100
	1118	392548,2800	1379805,2300
	1298	392600,7700	1379776,4500
	1299	392604,3700	1379773,1900
	1300	392610,1300	1379773,8300
	1301	392610,4300	1379771,1300
	1302	392641,7100	1379774,3000
	1303	392641,4500	1379777,5200
	1304	392644,1200	1379780,8400
	1305	392636,7600	1379787,1400
	1306	392629,5000	1379786,4300
	1307	392629,3400	1379787,9700
	1308	392625,8900	1379787,6400
	1309	392626,0400	1379786,0700
	1310	392615,9800	1379785,0900
	1311	392611,5300	1379788,7700
	1312	392607,9600	1379784,3400
	1313	392602,9700	1379783,6700
	1314	392603,4900	1379779,7600

## Сведения о границах территориальной зоны особо охраняемых природных территорий (Р-4)

Сведения о характерных точках границ объекта	№ точки	Координаты	
		X	Y
	1298	392600,7700	1379776,4500
	1315	392646,5800	1379770,8300
	1316	392647,0800	1379762,5400
	1317	392650,0700	1379762,7300
	1318	392649,5700	1379771,0100
	1315	392646,5800	1379770,8300
	1319	392688,2600	1379781,8700
	1320	392690,8600	1379754,5000
	1321	392712,8800	1379717,9200
	1322	392737,7900	1379687,8900
	1323	392768,5100	1379658,8100
	1324	392791,3700	1379641,2100
	1325	392802,1500	1379639,9700
	1326	392806,9900	1379642,0500
	1327	392811,3500	1379646,3000
	1328	392818,5900	1379657,5500
	1329	392823,8800	1379669,9900
	1330	392828,3200	1379677,8400
	1331	392833,0200	1379686,1700
	1332	392836,3200	1379695,7400
	1333	392833,3200	1379708,9700
	1334	392827,1100	1379722,7300
	1335	392790,5000	1379770,8700
	1336	392767,6700	1379796,8000
	1337	392759,6500	1379799,6700
	1338	392750,2800	1379804,8900
	1339	392742,5700	1379807,3500
	1340	392739,6200	1379810,3200
	1341	392725,1600	1379809,6800
	1342	392715,4400	1379803,3000
	1343	392706,2200	1379800,9000
	1344	392695,7800	1379794,8700
	1319	392688,2600	1379781,8700
	1345	392692,9700	1379625,0100
	1346	392699,4300	1379619,1000
	1347	392706,0900	1379613,6500
	1348	392711,9400	1379620,7700
	1349	392705,6000	1379626,5700
	1350	392698,8800	1379632,4700
	1345	392692,9700	1379625,0100
	1351	392794,4800	1379562,8100
	1352	392797,2900	1379533,4000
	1353	392818,7100	1379508,6200

## Сведения о границах территориальной зоны особо охраняемых природных территорий (Р-4)

Сведения о характерных точках границ объекта	№ точки	Координаты	
		X	Y
	1354	392854,8413	1379475,7700
	1355	392863,2000	1379468,1700
	1356	392884,2900	1379455,0200
	1357	392892,5158	1379453,8410
	1358	392908,0600	1379471,8100
	1359	392911,2900	1379471,7700
	1360	392944,6401	1379440,3200
	1361	392958,6700	1379439,6100
	1362	392968,0000	1379448,1600
	1363	392974,6300	1379463,8400
	1364	392969,4200	1379489,5600
	1365	392956,7500	1379498,4300
	1366	392945,0400	1379513,9000
	1367	392926,8300	1379518,3700
	1368	392913,1900	1379527,9700
	1369	392903,4400	1379546,4000
	1370	392896,3850	1379558,0580
	1371	392886,0900	1379575,0700
	1372	392886,1400	1379595,3200
	1373	392877,7000	1379616,4000
	1374	392853,4100	1379651,6500
	1375	392840,1800	1379655,0600
	1376	392830,6000	1379650,2500
	1377	392804,2200	1379628,4200
	1378	392797,4300	1379599,0600
	1351	392794,4800	1379562,8100
	1379	392864,4400	1379656,8100
	1380	392865,5100	1379647,6100
	1381	392881,1500	1379630,0500
	1382	392888,2038	1379626,1820
	1383	392892,3300	1379623,9200
	1384	392902,4813	1379622,7580
	1385	392902,9900	1379622,7000
	1386	392962,6000	1379617,0300
	1387	392983,5700	1379618,9100
	1388	393002,3000	1379613,7500
	1389	393017,7600	1379612,0000
	1390	393027,6000	1379615,0000
	1391	393029,4600	1379622,4100
	1392	393027,0800	1379626,6500
	1393	393023,9800	1379630,4900
	1394	393024,1700	1379634,6600
	1395	393022,4100	1379638,4800

## Сведения о границах территориальной зоны особо охраняемых природных территорий (Р-4)

Сведения о характерных точках границ объекта	№ точки	Координаты	
		X	Y
	1396	393017,6000	1379641,3500
	1397	393010,5400	1379641,1200
	1398	392996,0200	1379652,1700
	1399	392978,8000	1379658,6900
	1400	392969,2900	1379658,4400
	1401	392951,0200	1379655,1200
	1402	392926,2900	1379665,6700
	1403	392901,9300	1379673,8000
	1404	392901,9315	1379673,8050
	1405	392893,9900	1379681,0900
	1406	392883,4000	1379676,4200
	1407	392873,2000	1379674,6400
	1408	392866,8700	1379666,7000
	1379	392864,4400	1379656,8100
	1409	392911,4700	1379832,8100
	1410	392912,4700	1379830,8300
	1411	392919,6900	1379817,5000
	1412	392920,3617	1379817,2647
	1413	392934,4500	1379812,3300
	1414	392942,8058	1379816,3690
	1415	392954,0000	1379821,7800
	1416	392964,8800	1379851,2900
	1417	392956,7700	1379851,8900
	1418	392954,7200	1379852,8100
	1409	392911,4700	1379832,8100
	1419	393132,9974	1379453,9010
	1420	393134,7391	1379450,9250
	1421	393136,9449	1379447,8290
	1422	393139,1777	1379445,4940
	1423	393142,4682	1379443,2730
	1424	393144,3469	1379442,1910
	1425	393147,2202	1379441,1440
	1426	393149,9878	1379440,3080
	1427	393152,0045	1379440,1480
	1428	393153,5753	1379440,2870
	1429	393156,3310	1379440,7320
	1430	393159,6054	1379441,5910
	1431	393164,0793	1379443,7290
	1432	393165,0320	1379445,1240
	1433	393166,1195	1379448,2690
	1434	393166,4273	1379451,1980
	1435	393166,0369	1379455,2230
	1436	393164,8330	1379458,8550

## Сведения о границах территориальной зоны особо охраняемых природных территорий (Р-4)

Сведения о характерных точках границ объекта	№ точки	Координаты	
		X	Y
	1437	393163,1166	1379462,4790
	1438	393160,9963	1379465,0720
	1439	393158,9039	1379466,3990
	1440	393157,3848	1379466,6000
	1441	393155,0197	1379466,3120
	1442	393152,8837	1379465,7600
	1443	393150,7431	1379464,9000
	1444	393147,5669	1379463,3430
	1445	393142,1056	1379460,6050
	1446	393139,0117	1379459,3540
	1447	393136,8078	1379458,4150
	1448	393135,2553	1379457,4170
	1449	393133,8855	1379456,1730
	1450	393133,1661	1379454,8060
	1419	393132,9974	1379453,9010
	1451	396637,4124	1373392,3870
	1452	396637,4504	1373392,4220
	1453	396637,4505	1373392,4220
	1454	396664,0163	1373417,3460
	1455	396710,9987	1373468,8610
	1456	396736,3298	1373501,4720
	1457	396736,3297	1373501,4730
	1458	396736,3319	1373501,4760
	1459	396729,0530	1373526,5510
	1460	396802,7650	1373624,5500
	1461	396868,1622	1373693,8480
	1462	396905,3300	1373733,2300
	1463	396936,9750	1373774,2860
	1464	396936,9753	1373774,2870
	1465	396937,9818	1373783,2260
	1466	396959,5026	1373817,7150
	1467	396973,5136	1373842,2730
	1468	397024,7825	1373899,5250
	1469	397053,3912	1373953,1010
	1470	397114,9705	1374008,6390
	1471	397136,3615	1374034,4280
	1472	397162,5360	1374051,8890
	1473	397183,7972	1374068,9770
	1474	397208,3673	1374085,3270
	1475	397227,9830	1374110,0430
	1476	397312,5902	1374134,3890
	1477	397377,7692	1374162,0630
	1478	397469,0615	1374201,5350

## Сведения о границах территориальной зоны особо охраняемых природных территорий (Р-4)

Сведения о характерных точках границ объекта	№ точки	Координаты	
		X	Y
	1479	397529,4759	1374220,7650
	1480	397529,4760	1374220,7650
	1481	397529,5057	1374220,7750
	1482	397601,2500	1374256,3000
	1483	397623,2356	1374261,0530
	1484	397623,2439	1374261,0580
	1485	397623,2440	1374261,0580
	1486	397729,2919	1374325,7790
	1487	397803,9456	1374373,0860
	1488	397826,4580	1374390,9370
	1489	397901,1619	1374442,1030
	1490	398003,1498	1374511,9540
	1491	398003,1841	1374511,9790
	1492	398003,1842	1374511,9790
	1493	398022,3069	1374526,3210
	1494	398022,3070	1374526,3210
	1495	398022,3671	1374526,3660
	1496	398142,0200	1374622,3900
	1497	398180,1203	1374644,6810
	1498	398180,1456	1374644,7000
	1499	398196,0545	1374656,6320
	1500	398207,7016	1374660,8220
	1501	398207,7189	1374660,8280
	1502	398213,0200	1374663,9300
	1503	398216,0617	1374663,8300
	1504	398216,0743	1374663,8340
	1505	398216,0744	1374663,8340
	1506	398238,7378	1374671,9880
	1507	398270,4699	1374662,0440
	1508	398270,4700	1374662,0440
	1509	398270,4826	1374662,0400
	1510	398282,7061	1374661,6380
	1511	398282,7175	1374661,6400
	1512	398310,3356	1374668,4980
	1513	398350,9536	1374662,2160
	1514	398396,3906	1374667,8000
	1515	398445,2699	1374660,8200
	1516	398506,5411	1374664,3100
	1517	398589,1539	1374690,8340
	1518	398638,0332	1374701,3040
	1519	398713,7616	1374731,3180
	1520	398744,7414	1374755,7480
	1521	398793,6207	1374780,1780



## Сведения о границах территориальной зоны особо охраняемых природных территорий (Р-4)

Сведения о характерных точках границ объекта	№ точки	Координаты	
		X	Y
	1522	398818,4046	1374810,8900
	1523	398878,2989	1374864,6370
	1524	398937,5047	1374930,2490
	1525	398956,7811	1374922,5710
	1526	398969,8614	1374899,5370
	1527	398995,3337	1374843,6970
	1528	399029,0673	1374810,8900
	1529	399077,9466	1374814,3800
	1530	399114,4339	1374836,7160
	1531	399124,7605	1374832,5280
	1532	399137,8409	1374839,5090
	1533	399133,0218	1374852,7710
	1534	399092,4038	1374844,3950
	1535	399053,8512	1374835,3210
	1536	399036,6402	1374858,3550
	1537	399019,4292	1374895,3490
	1538	398993,2684	1374918,3830
	1539	398987,0725	1374942,8130
	1540	398961,6002	1374962,3570
	1541	399060,7356	1375092,8830
	1542	399128,8912	1375160,5890
	1543	399187,4086	1375258,3100
	1544	399319,5891	1375384,6480
	1545	399383,6141	1375431,4140
	1546	399448,5432	1375468,1280
	1547	399491,0108	1375492,1400
	1548	399566,7392	1375515,8720
	1549	399610,7994	1375531,2290
	1550	399676,8897	1375566,1290
	1551	399694,1007	1375580,7870
	1552	399690,6585	1375589,8610
	1553	399667,9400	1375598,9350
	1554	399599,2421	1375586,4500
	1555	399599,2420	1375586,4500
	1556	399599,2313	1375586,4480
	1557	399599,1760	1375586,4250
	1558	399539,1700	1375565,9120
	1559	399524,8814	1375564,8050
	1560	399524,8691	1375564,8010
	1561	399409,7748	1375530,5310
	1562	399340,9308	1375494,2340
	1563	399287,2325	1375472,5960
	1564	399239,7301	1375433,5080

## Сведения о границах территориальной зоны особо охраняемых природных территорий (Р-4)

Сведения о характерных точках границ объекта	№ точки	Координаты	
		X	Y
	1565	399182,5895	1375376,9700
	1566	399091,0269	1375278,5520
	1567	399066,2431	1375220,6180
	1568	399040,7708	1375187,1140
	1569	399013,9216	1375138,9510
	1570	398937,5047	1375062,1710
	1571	398851,4497	1374944,9070
	1572	398812,2086	1374915,5910
	1573	398749,5605	1374855,5630
	1574	398670,3899	1374805,3060
	1575	398492,0839	1374760,6340
	1576	398417,0439	1374753,6540
	1577	398382,6218	1374749,4660
	1578	398333,7426	1374750,8620
	1579	398314,4662	1374757,1440
	1580	398314,4662	1374769,0100
	1581	398327,5466	1374790,6480
	1582	398246,3106	1374776,6880
	1583	398190,5470	1374750,1640
	1584	398190,5469	1374750,1640
	1585	398096,2306	1374656,6320
	1586	398070,0699	1374641,2760
	1587	398006,7334	1374574,2680
	1588	397999,1605	1374552,6300
	1589	397808,4626	1374422,8010
	1590	397780,2365	1374394,8810
	1591	397695,5584	1374334,1550
	1592	397648,7444	1374309,7250
	1593	397613,6340	1374303,4430
	1594	397606,7496	1374311,8190
	1595	397618,4530	1374328,5710
	1596	397710,0156	1374376,7330
	1597	397856,6534	1374474,4530
	1598	397851,8343	1374496,0920
	1599	397773,3521	1374445,8350
	1600	397681,1011	1374409,5390
	1601	397645,3022	1374366,2630
	1602	397594,3576	1374357,8870
	1603	397550,2974	1374297,8590
	1604	397352,0266	1374195,9510
	1605	397322,1986	1374194,0300
	1606	397363,0788	1374227,4780
	1607	397380,1829	1374247,5280

## Сведения о границах территориальной зоны особо охраняемых природных территорий (Р-4)

Сведения о характерных точках границ объекта	№ точки	Координаты	
		X	Y
	1608	397400,2789	1374260,0450
	1609	397446,9579	1374291,2580
	1610	397446,9580	1374291,2580
	1611	397498,3641	1374336,5110
	1612	397549,3733	1374376,3620
	1613	397549,3734	1374376,3620
	1614	397580,9179	1374404,9000
	1615	397603,8825	1374422,9530
	1616	397637,6510	1374453,6590
	1617	397689,0210	1374498,9190
	1618	397700,0648	1374509,6460
	1619	397700,0707	1374509,6530
	1620	397739,6258	1374561,2580
	1621	397814,5587	1374620,0620
	1622	397819,9170	1374624,9170
	1623	397823,5419	1374626,4460
	1624	397904,7094	1374675,2230
	1625	397990,8505	1374733,6100
	1626	398054,6340	1374784,8740
	1627	398104,1685	1374840,5120
	1628	398133,9599	1374866,1750
	1629	398198,7961	1374925,7160
	1630	398285,4704	1374967,4930
	1631	398374,4122	1375015,4810
	1632	398432,7690	1375036,9650
	1633	398475,0749	1375056,6400
	1634	398475,0750	1375056,6400
	1635	398520,1558	1375097,8260
	1636	398538,0216	1375135,3170
	1637	398559,3260	1375155,3050
	1638	398576,4734	1375178,2560
	1639	398602,0647	1375203,9810
	1640	398623,4125	1375226,8700
	1641	398665,9777	1375263,9460
	1642	398704,1698	1375289,4830
	1643	398712,7870	1375303,8590
	1644	398733,9611	1375315,1460
	1645	398776,2671	1375334,8210
	1646	398822,8596	1375360,2340
	1647	398852,4350	1375371,3960
	1648	398877,8962	1375388,4210
	1649	398897,7450	1375401,6930
	1650	398935,7407	1375416,7740

## Сведения о границах территориальной зоны особо охраняемых природных территорий (Р-4)

Сведения о характерных точках границ объекта	№ точки	Координаты	
		X	Y
	1651	398992,8336	1375448,0510
	1652	399022,3654	1375456,3130
	1653	399043,4968	1375464,7000
	1654	399069,0016	1375484,6250
	1655	399077,4885	1375490,3000
	1656	399081,8187	1375498,9390
	1657	399065,0609	1375502,0890
	1658	399031,3720	1375496,7900
	1659	398985,1685	1375497,4800
	1660	398958,2562	1375521,2230
	1661	398930,0865	1375554,9240
	1662	398932,4167	1375573,8340
	1663	398945,1452	1375603,3400
	1664	398960,8305	1375625,1230
	1665	398977,5581	1375645,5410
	1666	399002,8898	1375653,8660
	1667	399044,9795	1375659,0400
	1668	399061,8239	1375661,6890
	1669	399070,3541	1375670,2640
	1670	399078,8847	1375678,8400
	1671	399070,6570	1375690,5660
	1672	399053,8991	1375693,7170
	1673	399037,1412	1375696,8680
	1674	399037,3576	1375711,3680
	1675	399041,7744	1375725,8070
	1676	399037,6172	1375728,7700
	1677	399020,8594	1375731,9210
	1678	398997,4786	1375732,2700
	1679	398968,1607	1375703,7070
	1680	398954,0343	1375671,4700
	1681	398953,9530	1375671,2850
	1682	398935,8030	1375629,8660
	1683	398866,7026	1375624,5630
	1684	398866,3130	1375624,5330
	1685	398864,7420	1375624,4120
	1686	398864,3253	1375624,3800
	1687	398864,3252	1375624,3800
	1688	398864,3251	1375624,3800
	1689	398855,3170	1375618,3570
	1690	398732,9028	1375579,5710
	1691	398699,1274	1375568,4720
	1692	398669,5524	1375557,3100
	1693	398656,9949	1375560,3980

## Сведения о границах территориальной зоны особо охраняемых природных территорий (Р-4)

Сведения о характерных точках границ объекта	№ точки	Координаты	
		X	Y
	1694	398657,2113	1375574,8990
	1695	398665,7402	1375589,1280
	1696	398656,7100	1375587,1000
	1697	398635,2152	1375579,7770
	1698	398493,5006	1375531,4950
	1699	398459,3370	1375523,4420
	1700	398416,7559	1375508,8670
	1701	398260,3932	1375447,3810
	1702	398182,9568	1375418,4840
	1703	398182,9567	1375418,4830
	1704	398182,9520	1375418,4820
	1705	398172,5093	1375412,1910
	1706	398163,9470	1375411,3900
	1707	398163,9436	1375411,3880
	1708	398163,9435	1375411,3880
	1709	398163,2238	1375411,1200
	1710	398078,8286	1375386,2710
	1711	397994,7796	1375384,6240
	1712	397910,7306	1375382,9780
	1713	397827,1572	1375413,2330
	1714	397752,0716	1375449,1640
	1715	397718,5991	1375458,3660
	1716	397655,5512	1375456,4060
	1717	397654,9629	1375457,2440
	1718	397646,3361	1375455,6150
	1719	397645,4150	1375455,4410
	1720	397645,4153	1375455,4430
	1721	397645,4133	1375455,4420
	1722	397647,8316	1375467,4080
	1723	397647,8297	1375467,4100
	1724	397639,0962	1375479,8580
	1725	397635,3285	1375508,9230
	1726	397631,4315	1375529,2870
	1727	397644,2919	1375546,5000
	1728	397674,1265	1375575,0630
	1729	397754,7112	1375626,0760
	1730	397764,5674	1375631,9250
	1731	397778,8394	1375646,1590
	1732	397778,8828	1375646,2030
	1733	397815,0396	1375682,2650
	1734	397815,0430	1375682,2650
	1735	397815,0450	1375682,2670
	1736	397831,8616	1375680,4070

## Сведения о границах территориальной зоны особо охраняемых природных территорий (Р-4)

Сведения о характерных точках границ объекта	№ точки	Координаты	
		X	Y
	1737	397868,8312	1375676,3220
	1738	397899,1088	1375685,8220
	1739	397921,1052	1375709,9520
	1740	397921,1604	1375710,0130
	1741	397967,5520	1375760,9050
	1742	398078,9442	1375854,1160
	1743	398078,9526	1375854,1310
	1744	398078,9527	1375854,1310
	1745	398081,6816	1375859,0670
	1746	398099,2617	1375911,0200
	1747	398099,5647	1375931,3210
	1748	398099,6512	1375937,1220
	1749	398094,7997	1375938,8780
	1750	398094,7986	1375938,8780
	1751	398067,1760	1375902,7270
	1752	397988,0510	1375838,9360
	1753	397897,8340	1375755,5110
	1754	397857,0568	1375703,0110
	1755	397788,6600	1375726,2600
	1756	397740,2621	1375709,2510
	1757	397740,2612	1375709,2500
	1758	397740,2577	1375709,2460
	1759	397692,1490	1375658,3340
	1760	397676,8082	1375661,7870
	1761	397666,1705	1375664,1790
	1762	397659,5909	1375665,6600
	1763	397659,5896	1375665,6580
	1764	397626,9528	1375629,9310
	1765	397614,7135	1375603,5640
	1766	397614,3580	1375602,7980
	1767	397602,2853	1375576,7890
	1768	397604,0512	1375567,7880
	1769	397604,1508	1375567,2800
	1770	397607,5835	1375549,7850
	1771	397607,5811	1375549,7820
	1772	397607,5800	1375549,7800
	1773	397587,2800	1375446,7900
	1774	397564,1885	1375433,6010
	1775	397564,1833	1375433,5940
	1776	397562,7552	1375431,6820
	1777	397541,5811	1375420,3950
	1778	397476,5607	1375382,4240
	1779	397455,9565	1375356,1530

## Сведения о границах территориальной зоны особо охраняемых природных территорий (Р-4)

Сведения о характерных точках границ объекта	№ точки	Координаты	
		X	Y
	1780	397455,8207	1375355,9790
	1781	397432,5154	1375326,2630
	1782	397432,5145	1375326,2650
	1783	397432,5140	1375326,2640
	1784	397416,4959	1375303,3340
	1785	397411,8100	1375296,6300
	1786	397409,4588	1375305,3470
	1787	397409,4559	1375305,3430
	1788	397396,7372	1375286,2160
	1789	397384,0928	1375283,5040
	1790	397363,4379	1375307,0190
	1791	397355,5564	1375341,9470
	1792	397339,1014	1375365,3990
	1793	397322,5599	1375383,0510
	1794	397307,1827	1375391,3080
	1795	397307,1826	1375391,3080
	1796	397307,1803	1375391,3090
	1797	397301,3910	1375391,0630
	1798	397301,4949	1375391,5630
	1799	397301,4947	1375391,5630
	1800	397280,6434	1375389,4780
	1801	397268,2157	1375401,2670
	1802	397268,3455	1375409,9680
	1803	397278,5517	1375421,3650
	1804	397254,9933	1375415,0570
	1805	397244,2554	1375412,1820
	1806	397244,2510	1375412,1780
	1807	397168,4941	1375391,1730
	1808	397135,6995	1375379,5340
	1809	397117,7881	1375370,6980
	1810	397071,3178	1375344,1230
	1811	397051,6218	1375324,2150
	1812	397043,8942	1375284,2530
	1813	397048,0766	1375276,9140
	1814	397048,0768	1375276,9140
	1815	397048,0769	1375276,9140
	1816	397073,0984	1375276,5410
	1817	397102,8031	1375296,4040
	1818	397132,2054	1375295,9650
	1819	397157,1906	1375281,0880
	1820	397173,7754	1375266,3360
	1821	397211,6646	1375271,5730
	1822	397257,4787	1375244,7820

## Сведения о границах территориальной зоны особо охраняемых природных территорий (Р-4)

Сведения о характерных точках границ объекта	№ точки	Координаты	
		X	Y
	1823	397265,7491	1375235,9560
	1824	397299,1784	1375223,8530
	1825	397328,5370	1375220,5150
	1826	397395,8718	1375228,2120
	1827	397463,1196	1375230,1100
	1828	397509,2361	1375223,6200
	1829	397525,7776	1375205,9680
	1830	397525,7060	1375201,1680
	1831	397542,5789	1375191,0160
	1832	397542,5189	1375165,5420
	1833	397519,2657	1375124,7310
	1834	397472,1919	1375111,2820
	1835	397472,1900	1375111,2800
	1836	397400,9900	1375100,8100
	1837	397400,9823	1375100,8070
	1838	397400,9810	1375100,8070
	1839	397370,8880	1375089,7450
	1840	397369,1829	1375089,1180
	1841	397369,1693	1375089,1110
	1842	397364,3491	1375086,5410
	1843	397351,3589	1375060,6270
	1844	397351,1779	1375048,4980
	1845	397360,8750	1375036,2270
	1846	397419,7577	1374970,6260
	1847	397423,4563	1374962,0970
	1848	397423,7739	1374961,3650
	1849	397436,4662	1374932,0990
	1850	397424,8295	1374896,8410
	1851	397424,8283	1374896,8370
	1852	397424,8278	1374896,8360
	1853	397403,5896	1374935,4250
	1854	397403,5898	1374935,4240
	1855	397403,5897	1374935,4240
	1856	397404,0587	1374932,2040
	1857	397399,8151	1374929,3660
	1858	397391,3714	1374926,5920
	1859	397383,0572	1374932,5170
	1860	397362,4451	1374958,9320
	1861	397345,9901	1374982,3850
	1862	397332,0533	1374993,9590
	1863	397332,0532	1374993,9590
	1864	397332,0528	1374993,9590
	1865	397317,5320	1374989,0580



## Сведения о границах территориальной зоны особо охраняемых природных территорий (Р-4)

Сведения о характерных точках границ объекта	№ точки	Координаты	
		X	Y
	1866	397317,0168	1374988,8840
	1867	397315,1104	1374988,2400
	1868	397283,8729	1374964,0110
	1869	397277,7868	1374951,5940
	1870	397277,7454	1374951,5090
	1871	397276,5720	1374949,1150
	1872	397266,0500	1374927,6400
	1873	397275,0721	1374912,8380
	1874	397284,5280	1374897,3200
	1875	397288,4277	1374890,4800
	1876	397290,7530	1374886,4000
	1877	397302,7645	1374865,3310
	1878	397304,8534	1374829,0330
	1879	397304,8499	1374829,0310
	1880	397304,8500	1374829,0300
	1881	397294,4133	1374824,6690
	1882	397256,1001	1374808,6560
	1883	397233,3136	1374799,1300
	1884	397233,2411	1374799,1000
	1885	397227,5465	1374796,7200
	1886	397222,7392	1374793,7320
	1887	397221,2824	1374789,8890
	1888	397208,5519	1374781,3760
	1889	397199,8575	1374779,5110
	1890	397183,2271	1374769,1750
	1891	397124,3067	1374735,8770
	1892	397124,3065	1374735,8760
	1893	397124,3064	1374735,8760
	1894	397119,4803	1374724,6880
	1895	397110,9064	1374713,2130
	1896	397106,9272	1374710,5520
	1897	397094,0686	1374690,6500
	1898	397078,5294	1374710,3550
	1899	397068,9038	1374713,8400
	1900	397062,2709	1374717,0130
	1901	397062,2708	1374717,0130
	1902	397062,2677	1374717,0150
	1903	397046,9630	1374709,4710
	1904	397046,9081	1374709,4440
	1905	397041,4592	1374706,7590
	1906	397041,4587	1374706,7580
	1907	397017,7464	1374662,6640
	1908	397029,9915	1374626,7930

## Сведения о границах территориальной зоны особо охраняемых природных территорий (Р-4)

Сведения о характерных точках границ объекта	№ точки	Координаты	
		X	Y
	1909	397030,1161	1374626,4280
	1910	397036,6730	1374607,2210
	1911	397041,0631	1374593,8750
	1912	397041,0667	1374593,8690
	1913	397041,0668	1374593,8680
	1914	397050,0688	1374577,7810
	1915	397066,3939	1374545,6280
	1916	397074,4048	1374519,4010
	1917	397076,1060	1374506,2770
	1918	397096,2562	1374476,6270
	1919	397096,2561	1374476,6250
	1920	397096,2570	1374476,6240
	1921	397095,1793	1374458,1480
	1922	397094,5569	1374447,4670
	1923	397106,7090	1374431,8930
	1924	397118,7476	1374394,0030
	1925	397130,6127	1374344,5110
	1926	397130,6123	1374344,5110
	1927	397155,2770	1374305,4840
	1928	397150,7304	1374282,3450
	1929	397150,5140	1374267,8440
	1930	397141,9834	1374259,2690
	1931	397137,7404	1374256,4320
	1932	397129,3831	1374259,4570
	1933	397129,5129	1374268,1580
	1934	397121,4155	1374288,5840
	1935	397113,3609	1374311,9110
	1936	397113,6205	1374329,3130
	1937	397105,5231	1374349,7390
	1938	397097,4252	1374370,1660
	1939	397093,3113	1374376,0290
	1940	397089,1114	1374376,0920
	1941	397089,1110	1374376,0920
	1942	397084,6942	1374361,6530
	1943	397084,0018	1374315,2500
	1944	397087,7695	1374286,1850
	1945	397091,7098	1374268,7220
	1946	397094,1005	1374261,1970
	1947	397110,6490	1374251,4160
	1948	397112,3690	1374232,8590
	1949	397116,3400	1374189,9800
	1950	397110,7180	1374162,7290
	1951	397107,7000	1374148,1060

## Сведения о границах территориальной зоны особо охраняемых природных территорий (Р-4)

Сведения о характерных точках границ объекта	№ точки	Координаты	
		X	Y
	1952	397103,0460	1374115,9680
	1953	397087,0263	1374096,9320
	1954	397083,6572	1374092,9290
	1955	397083,6566	1374092,9280
	1956	397083,6557	1374092,9270
	1957	397080,5833	1374086,1340
	1958	397068,0215	1374074,3490
	1959	397068,0201	1374074,3470
	1960	397068,0069	1374074,3350
	1961	397053,4000	1374056,9800
	1962	397007,9900	1373992,5200
	1963	397007,6124	1374007,0220
	1964	397000,4939	1374050,3940
	1965	396997,5827	1374101,9680
	1966	396998,0460	1374125,9710
	1967	396991,2293	1374169,5450
	1968	396983,6204	1374215,6650
	1969	396972,7772	1374284,0910
	1970	396970,7117	1374293,6920
	1971	396970,6290	1374294,0760
	1972	396954,2180	1374370,3870
	1973	396929,8337	1374459,7790
	1974	396929,8235	1374459,8050
	1975	396929,8225	1374459,8090
	1976	396926,1343	1374469,3440
	1977	396898,2469	1374571,2890
	1978	396897,8794	1374582,8030
	1979	396897,8790	1374582,8050
	1980	396897,8789	1374582,8050
	1981	396897,8788	1374582,8100
	1982	396874,4320	1374678,1520
	1983	396862,3744	1374737,1150
	1984	396862,1883	1374738,0250
	1985	396860,1100	1374748,1900
	1986	396835,7000	1374862,0800
	1987	396826,6091	1374918,8230
	1988	396826,5467	1374919,2130
	1989	396819,2840	1374964,5710
	1990	396821,6670	1375012,5610
	1991	396821,6852	1375012,9280
	1992	396824,7900	1375075,3500
	1993	396830,2103	1375120,5390
	1994	396830,2394	1375120,7820

## Сведения о границах территориальной зоны особо охраняемых природных территорий (Р-4)

Сведения о характерных точках границ объекта	№ точки	Координаты	
		X	Y
	1995	396839,1272	1375194,8070
	1996	396839,1229	1375194,8430
	1997	396839,1231	1375194,8440
	1998	396835,8988	1375221,7760
	1999	396828,1652	1375407,7790
	2000	396824,6668	1375465,9790
	2001	396854,9094	1375498,9310
	2002	396854,9119	1375498,9400
	2003	396889,8060	1375576,0770
	2004	396961,6346	1375608,6750
	2005	396995,2969	1375628,6500
	2006	397109,1377	1375655,9600
	2007	397206,1337	1375680,6200
	2008	397270,9722	1375703,0940
	2009	397280,0563	1375706,8350
	2010	397313,0564	1375718,8350
	2011	397370,0581	1375735,8350
	2012	397373,4948	1375736,3910
	2013	397434,0748	1375752,6410
	2014	397488,7648	1375757,6270
	2015	397491,1617	1375758,0420
	2016	397548,0997	1375770,0580
	2017	397549,8138	1375770,3330
	2018	397550,5797	1375770,5820
	2019	397637,0614	1375788,8340
	2020	397683,6317	1375803,8720
	2021	397781,2310	1375841,4290
	2022	397785,5908	1375835,8430
	2023	397785,5917	1375835,8430
	2024	397781,2310	1375841,4290
	2025	397914,9160	1375894,3870
	2026	398010,7760	1375946,0560
	2027	398114,9650	1375988,0380
	2028	398115,3000	1375982,7850
	2029	398164,0689	1376001,8350
	2030	398198,3978	1376009,2110
	2031	398222,2334	1376017,8240
	2032	398228,0878	1376019,9390
	2033	398278,6578	1376026,4570
	2034	398285,0701	1376027,8350
	2035	398327,6712	1376037,4200
	2036	398366,9688	1376049,1130
	2037	398366,9696	1376049,1130

## Сведения о границах территориальной зоны особо охраняемых природных территорий (Р-4)

Сведения о характерных точках границ объекта	№ точки	Координаты	
		X	Y
	2038	398425,9469	1376059,8360
	2039	398425,9470	1376059,8360
	2040	398691,4735	1376116,7920
	2041	398737,8065	1376124,8030
	2042	398792,4968	1376129,7890
	2043	398876,5458	1376131,4360
	2044	398964,9250	1376141,7200
	2045	399238,2038	1376155,0480
	2046	399285,4366	1376144,3240
	2047	399419,2542	1376143,1240
	2048	399469,1333	1376145,8010
	2049	399519,5367	1376145,0490
	2050	399530,9833	1376142,1220
	2051	399563,0855	1376141,8340
	2052	399767,3161	1376110,9310
	2053	399817,3246	1376111,5970
	2054	399880,1124	1376096,1560
	2055	399972,3026	1376080,2760
	2056	400001,6611	1376076,9370
	2057	400004,0596	1376075,1080
	2058	400019,0909	1376072,8330
	2059	400475,0966	1375862,8310
	2060	400522,0978	1375835,8300
	2061	400550,5386	1375820,4000
	2062	400633,5897	1375783,3700
	2063	400705,9099	1375733,4500
	2064	400723,1000	1375705,8290
	2065	400894,1031	1375578,8270
	2066	400959,1036	1375511,8270
	2067	401049,1048	1375440,8260
	2068	401142,1066	1375372,8260
	2069	401173,7767	1375344,8550
	2070	401219,1074	1375304,8250
	2071	401304,1087	1375237,8240
	2072	401384,1100	1375178,8240
	2073	401431,1112	1375132,8230
	2074	401515,1122	1375042,8220
	2075	401533,0411	1375026,1740
	2076	401543,1128	1375016,8220
	2077	401602,1140	1374988,8220
	2078	401649,1143	1374953,8210
	2079	401709,1152	1374894,8200
	2080	401741,1166	1374838,8200

## Сведения о границах территориальной зоны особо охраняемых природных территорий (Р-4)

Сведения о характерных точках границ объекта	№ точки	Координаты	
		X	Y
	2081	401762,1159	1374825,8190
	2082	401782,1168	1374812,8190
	2083	401804,1171	1374791,8190
	2084	401867,1180	1374724,8190
	2085	401912,1196	1374677,8180
	2086	401959,1202	1374634,8180
	2087	402020,1210	1374585,8170
	2088	402088,1224	1374527,8160
	2089	402153,1233	1374467,8150
	2090	402199,1244	1374412,8150
	2091	402219,1249	1374364,8140
	2092	402241,1248	1374338,8140
	2093	402279,1262	1374300,8140
	2094	402332,1267	1374248,8130
	2095	402382,1277	1374206,8130
	2096	402440,1294	1374172,8120
	2097	402478,1298	1374149,8120
	2098	402517,1300	1374126,8120
	2099	402592,1318	1374077,8110
	2100	402625,1321	1374061,8120
	2101	402740,4480	1374008,8040
	2102	402745,0110	1374008,4620
	2103	402751,3961	1374003,7560
	2104	402779,1349	1373990,8110
	2105	402813,1508	1373979,4730
	2106	402814,1434	1373979,3960
	2107	402839,6929	1373973,0310
	2108	402879,1363	1373969,8110
	2109	402900,1368	1373958,8110
	2110	402940,1378	1373928,8110
	2111	402990,0042	1373903,4160
	2112	402995,7280	1373901,9290
	2113	403040,8804	1373881,7590
	2114	403144,4408	1373835,4960
	2115	403262,1436	1373793,8110
	2116	403343,1455	1373754,8100
	2117	403428,1469	1373710,8100
	2118	403501,1484	1373689,8100
	2119	403622,1509	1373660,8110
	2120	403635,8802	1373657,9380
	2121	403644,2116	1373658,5870
	2122	403659,1174	1373653,0750
	2123	403696,4116	1373645,2710

## Сведения о границах территориальной зоны особо охраняемых природных территорий (Р-4)

Сведения о характерных точках границ объекта	№ точки	Координаты	
		X	Y
	2124	403751,1525	1373633,8110
	2125	403867,7150	1373594,0210
	2126	403907,1555	1373572,4810
	2127	403929,1966	1373564,2210
	2128	403952,6865	1373554,9910
	2129	403979,1574	1373544,8110
	2130	404010,5044	1373536,6340
	2131	404021,4004	1373544,8510
	2132	404042,4622	1373535,0460
	2133	404045,1386	1373535,3920
	2134	404056,1587	1373536,8120
	2135	404068,5283	1373538,5420
	2136	404083,6890	1373532,2320
	2137	404109,5791	1373520,5610
	2138	404162,3203	1373500,1120
	2139	404193,3216	1373498,4220
	2140	404203,1212	1373498,8020
	2141	404213,4918	1373495,7220
	2142	404223,4015	1373489,6820
	2143	404231,2124	1373485,6320
	2144	404275,1631	1373470,8120
	2145	404316,1629	1373458,8120
	2146	404554,1673	1373403,8130
	2147	404664,1695	1373377,8140
	2148	404692,1707	1373374,8130
	2149	404718,1705	1373371,8140
	2150	404762,1718	1373358,8140
	2151	405142,8793	1373288,1260
	2152	405550,1862	1373208,1290
	2153	405611,3083	1373159,2890
	2154	405640,4729	1373131,4370
	2155	405648,9001	1373130,2510
	2156	405647,8031	1373119,8180
	2157	405647,8429	1373119,0650
	2158	405645,1769	1373071,3030
	2159	405643,2054	1373037,0420
	2160	405642,7518	1373028,9000
	2161	405642,6689	1373027,0280
	2162	405635,7922	1372902,7880
	2163	405540,0754	1372909,2620
	2164	405462,1131	1372914,5350
	2165	405238,4786	1372929,7110
	2166	404663,9290	1372871,5710

## Сведения о границах территориальной зоны особо охраняемых природных территорий (Р-4)

Сведения о характерных точках границ объекта	№ точки	Координаты	
		X	Y
	2167	404287,5282	1372833,4550
	2168	404286,3012	1372960,5680
	2169	404383,0679	1372984,9170
	2170	404339,0078	1372994,6890
	2171	404326,6158	1373010,0450
	2172	404432,6356	1373047,7370
	2173	404541,4092	1373082,6370
	2174	404630,9064	1373131,4980
	2175	404630,9065	1373131,4980
	2176	404654,3134	1373159,4180
	2177	404710,7655	1373163,6060
	2178	404685,9817	1373153,8340
	2179	404673,5898	1373132,8940
	2180	404687,1170	1373125,2130
	2181	404708,0118	1373113,3500
	2182	404728,6650	1373097,9940
	2183	404736,9263	1373131,4980
	2184	404763,0870	1373148,2500
	2185	404791,0994	1373148,8410
	2186	404791,0995	1373148,8410
	2187	404826,7353	1373149,5940
	2188	404829,1773	1373149,6460
	2189	404844,3230	1373169,1900
	2190	404796,1322	1373171,9820
	2191	404758,9564	1373158,0220
	2192	404714,8962	1373187,3380
	2193	404652,9366	1373192,9220
	2194	404552,4243	1373188,7340
	2195	404432,6356	1373163,6060
	2196	404365,1685	1373134,2900
	2197	404285,0388	1373091,3380
	2198	404213,8689	1373063,5040
	2199	404091,9643	1373005,2400
	2200	403992,8151	1372983,5090
	2201	403872,8235	1372953,3660
	2202	403696,3525	1372890,2170
	2203	403665,4235	1373040,4340
	2204	403700,7651	1373014,6800
	2205	403735,0958	1373014,6860
	2206	403839,8824	1373066,3390
	2207	403879,7047	1373082,5380
	2208	403951,0755	1373058,5810
	2209	403951,0800	1373058,5800



## Сведения о границах территориальной зоны особо охраняемых природных территорий (Р-4)

Сведения о характерных точках границ объекта	№ точки	Координаты	
		X	Y
	2210	403921,7228	1373228,4690
	2211	403879,7722	1373227,0250
	2212	403678,3851	1373220,1580
	2213	403518,9644	1373243,5460
	2214	403246,9180	1373210,0140
	2215	403259,7482	1373276,6970
	2216	403182,0195	1373287,8410
	2217	403152,3906	1373556,4960
	2218	403148,3928	1373592,8950
	2219	402935,8152	1373756,8070
	2220	402651,0904	1373698,6070
	2221	402651,0724	1373698,6070
	2222	402577,5012	1373714,6250
	2223	402480,8442	1373692,2720
	2224	402359,1801	1373706,6350
	2225	402291,3202	1373676,4740
	2226	402226,6963	1373691,2600
	2227	402226,6676	1373691,2820
	2228	402123,4674	1373648,0790
	2229	402123,4673	1373648,0790
	2230	402088,0572	1373597,0410
	2231	402039,4876	1373613,3800
	2232	401939,6083	1373591,2940
	2233	401930,7920	1373589,3460
	2234	401930,7908	1373589,3440
	2235	401930,7761	1373589,3410
	2236	401888,0676	1373527,5290
	2237	401882,8640	1373640,0190
	2238	401876,5930	1373803,0280
	2239	401876,5794	1373803,0210
	2240	401876,5794	1373803,0220
	2241	401521,6592	1373620,5470
	2242	401521,6591	1373620,5470
	2243	401507,8443	1373604,6500
	2244	401507,3395	1373604,0630
	2245	401465,1564	1373555,4670
	2246	401399,3610	1373479,6630
	2247	401284,0945	1373346,8440
	2248	401103,7651	1373103,4590
	2249	401103,7645	1373103,4580
	2250	401034,2395	1373009,6580
	2251	400951,7470	1372816,3470
	2252	400928,0406	1372760,7940

## Сведения о границах территориальной зоны особо охраняемых природных территорий (Р-4)

Сведения о характерных точках границ объекта	№ точки	Координаты	
		X	Y
	2253	400930,4464	1372744,4770
	2254	400957,4661	1372561,2230
	2255	400966,0125	1372514,7920
	2256	400998,1423	1372340,2340
	2257	400869,6954	1372229,1470
	2258	400861,8702	1372198,4550
	2259	400850,9011	1372155,4310
	2260	400698,3092	1372136,6180
	2261	400551,0782	1372093,6600
	2262	400369,2466	1372060,5700
	2263	400011,9930	1372092,8720
	2264	399825,2995	1372144,7120
	2265	399729,8776	1372185,8330
	2266	399468,9423	1372347,9700
	2267	399333,7073	1372474,7980
	2268	399254,6627	1372575,8530
	2269	399209,6127	1372655,6040
	2270	399192,4071	1372725,8330
	2271	399164,4167	1372825,6450
	2272	399129,3621	1372947,1890
	2273	399121,5295	1372978,6180
	2274	399132,8692	1373014,3820
	2275	399140,5390	1373036,9310
	2276	399142,0514	1373084,6670
	2277	399142,0792	1373110,2580
	2278	399148,4232	1373121,9770
	2279	399178,5085	1373141,7900
	2280	399178,5086	1373141,7900
	2281	399191,1551	1373157,4810
	2282	399198,2458	1373180,0320
	2283	399202,7774	1373198,4480
	2284	399197,7480	1373213,2320
	2285	399177,5089	1373246,5320
	2286	399177,2376	1373267,2280
	2287	399204,3264	1373324,3160
	2288	399215,5372	1373351,1710
	2289	399228,2045	1373375,0940
	2290	399240,7452	1373394,9570
	2291	399257,4319	1373420,1280
	2292	399277,6183	1373465,5450
	2293	399289,3672	1373497,3600
	2294	399289,4510	1373497,6500
	2295	399297,8323	1373504,2050

## Сведения о границах территориальной зоны особо охраняемых природных территорий (Р-4)

Сведения о характерных точках границ объекта	№ точки	Координаты	
		X	Y
	2296	399310,9078	1373521,1610
	2297	399310,9085	1373521,1640
	2298	399310,9086	1373521,1640
	2299	399315,6774	1373538,6450
	2300	399315,6783	1373538,6480
	2301	399300,3988	1373557,6890
	2302	399298,2475	1373543,3190
	2303	399298,2181	1373538,3880
	2304	399298,1542	1373527,6830
	2305	399266,6507	1373521,4870
	2306	399106,9587	1373486,8080
	2307	398903,2613	1373497,8420
	2308	398877,4047	1373497,8690
	2309	398878,0923	1373498,1610
	2310	398878,0922	1373498,1610
	2311	398878,0979	1373498,1630
	2312	398838,6694	1373498,0820
	2313	398835,7372	1373498,0760
	2314	398835,7370	1373498,0760
	2315	398835,5254	1373497,9130
	2316	398789,3282	1373497,9610
	2317	398727,7637	1373460,5770
	2318	398470,1336	1373452,9610
	2319	398158,5766	1373761,8340
	2320	398158,5765	1373761,8340
	2321	398135,5363	1373730,9420
	2322	397991,0846	1373765,9130
	2323	398021,1907	1373796,6940
	2324	398171,9591	1373974,6840
	2325	398260,7679	1374043,0880
	2326	398324,7928	1374104,5120
	2327	398358,5264	1374123,3580
	2328	398351,6420	1374133,8290
	2329	398341,6987	1374130,9130
	2330	398333,0831	1374125,8220
	2331	398279,3360	1374094,0640
	2332	398253,2960	1374048,8950
	2333	398178,8710	1373985,2330
	2334	398168,8700	1373976,6800
	2335	398148,6125	1373954,7260
	2336	398082,8890	1373883,5070
	2337	398055,1340	1373848,4800
	2338	398030,6600	1373817,6000

## Сведения о границах территориальной зоны особо охраняемых природных территорий (Р-4)

Сведения о характерных точках границ объекта	№ точки	Координаты	
		X	Y
	2339	397971,2348	1373774,7270
	2340	397967,6910	1373772,1710
	2341	397964,2829	1373771,2280
	2342	397932,8800	1373762,5500
	2343	397931,3041	1373763,1400
	2344	397931,2188	1373763,0980
	2345	397905,3263	1373772,7860
	2346	397881,6480	1373781,6470
	2347	397879,6723	1373802,1530
	2348	397864,7700	1373819,1600
	2349	397836,9808	1373806,5240
	2350	397827,2280	1373802,0900
	2351	397810,4059	1373790,6290
	2352	397794,1284	1373779,5410
	2353	397794,1263	1373779,5390
	2354	397794,0547	1373779,4450
	2355	397710,6305	1373722,6140
	2356	397619,2354	1373729,6890
	2357	397619,2511	1373729,7660
	2358	397619,2512	1373729,7660
	2359	397602,5464	1373731,0610
	2360	397602,5279	1373730,9820
	2361	397568,7861	1373733,5940
	2362	397532,6066	1373736,4410
	2363	397425,6155	1373524,3110
	2364	397371,6836	1373417,4160
	2365	397242,8191	1373342,8930
	2366	397242,2240	1373342,7680
	2367	397207,3967	1373374,9500
	2368	397188,4800	1373376,7100
	2369	397183,0007	1373396,8440
	2370	397181,9819	1373396,0400
	2371	397181,9818	1373396,0400
	2372	397168,9015	1373370,2140
	2373	397150,4021	1373323,5180
	2374	397080,1101	1373308,7810
	2375	397080,1100	1373308,7810
	2376	397036,4582	1373214,2990
	2377	397003,2382	1373142,4630
	2378	396921,0936	1373042,7980
	2379	396905,6369	1373024,0450
	2380	396875,7504	1373065,0830
	1451	396637,4124	1373392,3870

## Сведения о границах территориальной зоны особо охраняемых природных территорий (Р-4)

Сведения о характерных точках границ объекта	№ точки	Координаты	
		X	Y
	2381	396786,0700	1378682,0300
	2382	396800,5100	1378749,4400
	2383	396860,8000	1378856,2800
	2384	396860,8042	1378856,2798
	2385	396800,5200	1378749,4500
	2386	396791,4300	1378707,0000
	2381	396786,0700	1378682,0300
	2387	396786,0700	1378682,0300
	2388	396871,7100	1378681,0300
	2389	396871,7097	1378681,0070
	2390	396871,7000	1378681,0200
	2387	396786,0700	1378682,0300
	2391	396866,6665	1378855,9641
	2392	396866,7402	1378855,9601
	2393	396866,7400	1378855,9600
	2391	396866,6665	1378855,9641
	2394	396965,7092	1373705,4220
	2395	396993,1357	1373691,1420
	2396	397017,7640	1373696,3570
	2397	397026,8246	1373677,9740
	2398	397075,6445	1373770,6710
	2399	397071,8042	1373836,0480
	2400	397064,5192	1373840,5080
	2401	397037,7000	1373852,5800
	2402	397030,1010	1373778,5980
	2403	397012,7640	1373733,4810
	2394	396965,7092	1373705,4220
	2404	396969,1000	1378551,0773
	2405	397106,5100	1378669,9700
	2406	397112,2935	1378663,5069
	2407	397107,5900	1378663,0100
	2408	397027,5714	1378591,7684
	2409	397027,5700	1378591,7700
	2410	397022,8998	1378587,6092
	2411	396974,2100	1378544,2600
	2404	396969,1000	1378551,0773
	2412	397190,7102	1379001,3398
	2413	397192,5400	1379002,6100
	2414	397196,2198	1379005,7502
	2415	397192,5500	1379002,6100
	2412	397190,7102	1379001,3398
	2416	397214,2500	1379026,1100
	2417	397223,5100	1379044,3500

## Сведения о границах территориальной зоны особо охраняемых природных территорий (Р-4)

Сведения о характерных точках границ объекта	№ точки	Координаты	
		X	Y
	2418	397239,2500	1379062,2600
	2419	397223,5200	1379044,3500
	2416	397214,2500	1379026,1100
	2420	397232,9074	1374275,7130
	2421	397237,8002	1374322,0540
	2422	397245,4082	1374351,0630
	2423	397258,5283	1374385,6770
	2424	397266,0553	1374409,2190
	2425	397287,5761	1374443,7080
	2426	397309,6901	1374483,0960
	2427	397326,7941	1374503,1460
	2428	397348,7871	1374534,3950
	2429	397370,1348	1374557,2830
	2430	397399,9695	1374585,8460
	2431	397438,3347	1374622,9850
	2432	397506,2316	1374668,3850
	2433	397565,6416	1374708,1110
	2434	397637,6957	1374750,5480
	2435	397710,2086	1374788,8510
	2436	397807,5940	1374839,6130
	2437	397863,0900	1374876,7470
	2438	397933,0895	1374909,6840
	2439	397983,9256	1374937,9340
	2440	398043,1193	1374963,1580
	2441	398127,7308	1375002,5080
	2442	398153,1059	1375013,7320
	2443	398203,9420	1375041,9820
	2444	398259,0218	1375073,0700
	2445	398284,3965	1375084,2950
	2446	398347,3998	1375123,8650
	2447	398444,7856	1375174,6270
	2448	398512,5527	1375211,3270
	2449	398597,2508	1375256,4760
	2450	398620,6709	1375269,1600
	2451	398648,9640	1375286,2710
	2452	398658,6358	1375289,7200
	2453	398665,0184	1375293,1760
	2454	398730,2352	1375324,1400
	2455	398721,4037	1375318,2350
	2456	398686,6987	1375299,7350
	2457	398686,6988	1375299,7350
	2458	398686,6537	1375299,7110
	2459	398697,6845	1375303,6440

## Сведения о границах территориальной зоны особо охраняемых природных территорий (Р-4)

Сведения о характерных точках границ объекта	№ точки	Координаты	
		X	Y
	2460	398665,2700	1375270,7800
	2461	398601,3560	1375231,5460
	2462	398593,5130	1375226,7320
	2463	398593,5127	1375226,7320
	2464	398593,5100	1375226,7300
	2465	398572,8921	1375201,8860
	2466	398572,8904	1375201,8830
	2467	398572,8903	1375201,8830
	2468	398572,6191	1375201,5200
	2469	398551,2286	1375175,7320
	2470	398538,3678	1375158,5180
	2471	398534,3539	1375155,4470
	2472	398534,3486	1375155,4430
	2473	398529,8970	1375150,0790
	2474	398467,1030	1375082,3860
	2475	398438,6294	1375065,7300
	2476	398414,1000	1375051,3900
	2477	398369,5853	1375039,9170
	2478	398334,9910	1375031,0050
	2479	398303,3160	1375010,4750
	2480	398277,0900	1374993,4800
	2481	398152,3200	1374913,5600
	2482	398002,5383	1374797,4590
	2483	397992,8950	1374789,9840
	2484	397990,4070	1374788,0880
	2485	397869,3300	1374695,8100
	2486	397779,6300	1374646,8700
	2487	397650,7800	1374555,5200
	2488	397618,8418	1374527,9950
	2489	397616,3193	1374525,8210
	2490	397617,2549	1374525,3730
	2491	397629,8557	1374525,1850
	2492	397633,9695	1374519,3220
	2493	397629,6393	1374510,6840
	2494	397604,0050	1374482,0580
	2495	397561,3529	1374439,1820
	2496	397506,1000	1374396,4940
	2497	397408,4117	1374325,4300
	2498	397391,5240	1374319,8800
	2499	397383,2530	1374328,7060
	2500	397387,5832	1374337,3440
	2501	397396,2432	1374354,6200
	2502	397387,8861	1374357,6450

## Сведения о границах территориальной зоны особо охраняемых природных территорий (Р-4)

Сведения о характерных точках границ объекта	№ точки	Координаты	
		X	Y
	2503	397370,9552	1374349,1960
	2504	397353,8511	1374329,1450
	2505	397328,2597	1374303,4190
	2506	397302,5822	1374271,8930
	2507	397281,4076	1374260,6060
	2508	397264,4766	1374252,1560
	2509	397239,7889	1374243,6920
	2510	397238,7308	1374242,7790
	2511	397238,8490	1374243,3700
	2512	397238,8394	1374243,3660
	2513	397234,0742	1374241,7330
	2420	397232,9074	1374275,7130
	2514	397252,1857	1379474,8220
	2515	397253,2100	1379474,8300
	2516	397275,9600	1379457,9100
	2517	397316,8700	1379427,5000
	2514	397252,1857	1379474,8220
	2518	397283,0925	1379118,4290
	2519	397287,2900	1379125,0800
	2520	397294,3136	1379143,8364
	2521	397287,3000	1379125,0800
	2518	397283,0925	1379118,4290
	2522	397284,3699	1375426,7860
	2523	397306,6675	1375444,2060
	2524	397303,4703	1375448,7630
	2522	397284,3699	1375426,7860
	2525	397298,1185	1379156,1500
	2526	397302,2300	1379174,6400
	2527	397350,6200	1379270,0100
	2528	397362,3700	1379294,7200
	2529	397404,2900	1379358,4800
	2530	397325,3400	1379421,7700
	2531	397316,8700	1379427,5000
	2532	397325,3500	1379421,7700
	2533	397404,3000	1379358,4800
	2534	397362,3800	1379294,7300
	2535	397350,6300	1379270,0200
	2536	397302,2400	1379174,6500
	2525	397298,1185	1379156,1500
	2537	397541,1908	1379087,4018
	2538	397610,8000	1379074,4400
	2539	397584,5500	1379079,3000
	2537	397541,1908	1379087,4018



## Сведения о границах территориальной зоны особо охраняемых природных территорий (Р-4)

Сведения о характерных точках границ объекта	№ точки	Координаты	
		X	Y
	2540	397543,8800	1379203,9300
	2541	397631,8224	1379187,5114
	2542	397631,8200	1379187,5000
	2540	397543,8800	1379203,9300
	2543	397547,6067	1378757,6481
	2544	397565,6133	1378779,5562
	2545	397556,6100	1378768,5900
	2543	397547,6067	1378757,6481
	2546	398010,5510	1378046,7235
	2547	398014,4800	1378032,4000
	2548	398022,1200	1378004,5000
	2549	398025,0600	1377992,4600
	2550	398031,2700	1377960,9600
	2551	398033,0300	1377951,0100
	2552	398035,4831	1377934,5425
	2553	398035,4488	1377934,6970
	2554	398033,0200	1377951,0100
	2555	398031,2700	1377960,9500
	2556	398025,0600	1377992,4500
	2557	398022,1100	1378004,5000
	2558	398014,4700	1378032,4000
	2559	398010,5842	1378046,5740
	2546	398010,5510	1378046,7235
	2560	398037,3388	1377926,1934
	2561	398041,2579	1377911,8201
	2562	398040,5600	1377911,7000
	2560	398037,3388	1377926,1934
	2563	398207,0500	1379087,6100
	2564	398209,1402	1379091,7134
	2565	398213,4200	1379091,0700
	2566	398243,7100	1379074,6800
	2567	398249,8600	1379071,3400
	2568	398233,2121	1379047,8549
	2569	398236,7300	1379072,3300
	2563	398207,0500	1379087,6100
	2570	398323,4200	1378385,1800
	2571	398328,4700	1378383,0050
	2572	398323,4205	1378385,1755
	2570	398323,4200	1378385,1800
	2573	398324,5389	1378970,2697
	2574	398347,4100	1378965,3800
	2575	398357,3300	1378955,2800
	2576	398375,1100	1378972,6700

## Сведения о границах территориальной зоны особо охраняемых природных территорий (Р-4)

Сведения о характерных точках границ объекта	№ точки	Координаты	
		X	Y
	2577	398400,2300	1378959,6300
	2578	398438,2800	1378916,6900
	2579	398491,6631	1378854,3624
	2573	398324,5389	1378970,2697
	2580	398327,4100	1376032,4000
	2581	398328,0500	1376028,9900
	2582	398328,5200	1376027,1700
	2583	398340,7600	1376027,2300
	2584	398346,2000	1376001,4900
	2585	398382,0400	1376009,0200
	2586	398430,1200	1375958,9400
	2587	398520,5000	1375935,5300
	2588	398523,5700	1375959,7200
	2589	398610,0900	1375974,1500
	2590	398610,7900	1375969,1300
	2591	398650,9800	1375975,9400
	2592	398693,5500	1375952,6500
	2593	398697,0700	1375952,4000
	2594	398742,4500	1375934,2500
	2595	398751,1700	1375922,1100
	2596	398759,6800	1375914,2200
	2597	398776,0200	1375904,5100
	2598	398792,6400	1375895,0700
	2599	398805,1100	1375891,5200
	2600	398805,7200	1375933,7900
	2601	398889,0000	1375935,1200
	2602	398889,7767	1375998,3540
	2603	398889,7800	1375998,6200
	2604	398981,8800	1376017,8900
	2605	399063,1300	1376016,0600
	2606	399080,4100	1376112,7200
	2607	399085,0000	1376114,5100
	2608	399086,1400	1376117,0800
	2609	399085,6300	1376121,4400
	2610	399085,5600	1376122,0900
	2611	399081,2500	1376121,5900
	2612	399064,0900	1376119,5500
	2613	399063,8900	1376122,0400
	2614	399063,7200	1376123,6200
	2615	399051,6700	1376122,4100
	2616	399051,7600	1376118,5400
	2617	398984,7500	1376112,7800
	2618	398922,2700	1376107,4100

## Сведения о границах территориальной зоны особо охраняемых природных территорий (Р-4)

Сведения о характерных точках границ объекта	№ точки	Координаты	
		X	Y
	2619	398907,9500	1376106,5100
	2620	398893,8300	1376104,9000
	2621	398883,7700	1376103,7900
	2622	398862,4500	1376101,6900
	2623	398813,9500	1376096,6000
	2624	398793,3300	1376093,9700
	2625	398763,9800	1376090,9200
	2626	398736,5900	1376088,0100
	2627	398720,2700	1376086,1500
	2628	398700,6700	1376084,5500
	2629	398696,9700	1376084,1000
	2630	398641,3800	1376078,7200
	2631	398615,7300	1376075,1400
	2632	398605,7800	1376073,7500
	2633	398572,2900	1376069,0700
	2634	398536,9700	1376064,8000
	2635	398536,4300	1376067,4100
	2636	398518,4500	1376064,9300
	2637	398490,1600	1376060,9100
	2638	398478,1200	1376059,1900
	2639	398468,3100	1376057,8300
	2640	398465,3300	1376057,4300
	2641	398455,7300	1376056,1900
	2642	398391,9900	1376047,6000
	2643	398392,6800	1376045,7400
	2580	398327,4100	1376032,4000
	2644	398554,0435	1374621,7320
	2645	398568,5007	1374609,1680
	2646	398629,0835	1374563,7980
	2647	398652,7755	1374545,2650
	2648	398652,7757	1374545,2640
	2649	398652,7844	1374545,2580
	2650	398689,7400	1374523,4600
	2651	398718,4051	1374493,9260
	2652	398718,4191	1374493,9150
	2653	398718,4193	1374493,9150
	2654	398812,8970	1374420,0090
	2655	398849,3844	1374377,4310
	2656	398915,4746	1374308,3290
	2657	398930,5870	1374276,4080
	2658	398931,4630	1374275,3490
	2659	398973,8424	1374220,4900
	2660	398987,0724	1374223,1730

## Сведения о границах территориальной зоны особо охраняемых природных территорий (Р-4)

Сведения о характерных точках границ объекта	№ точки	Координаты	
		X	Y
	2661	398987,0725	1374223,1730
	2662	398991,8916	1374242,0190
	2663	398980,1881	1374258,0730
	2664	398947,1429	1374300,6510
	2665	398918,2284	1374325,0810
	2666	398865,9070	1374410,2370
	2667	398830,1081	1374440,9490
	2668	398803,9473	1374489,8100
	2669	398739,2339	1374556,1200
	2670	398659,3749	1374584,0400
	2671	398560,9279	1374630,8060
	2672	398560,9278	1374630,8060
	2644	398554,0435	1374621,7320
	2673	398680,6725	1378616,8914
	2674	398685,8100	1378617,5000
	2675	398701,0230	1378607,8473
	2676	398683,8500	1378606,8700
	2673	398680,6725	1378616,8914
	2677	399324,4147	1373650,4580
	2678	399324,4150	1373650,4580
	2679	399324,4151	1373650,4581
	2677	399324,4147	1373650,4580
	2680	399324,4151	1373650,4581
	2681	399340,2100	1373655,7200
	2682	399352,8550	1373692,2030
	2683	399347,8152	1373688,5030
	2684	399337,4886	1373676,6370
	2680	399324,4151	1373650,4581
	2685	399399,4482	1374373,2430
	2686	399411,8401	1374346,0210
	2687	399441,4431	1374267,1470
	2688	399455,9569	1374195,0410
	2689	399455,9570	1374195,0410
	2690	399455,9594	1374195,0290
	2691	399457,5700	1374190,5900
	2692	399471,6200	1374125,2900
	2693	399481,4600	1374030,0200
	2694	399480,3159	1373953,0070
	2695	399480,2700	1373949,9260
	2696	399480,2701	1373949,9250
	2697	399480,2700	1373949,9200
	2698	399495,8600	1373883,6500
	2699	399492,4983	1373821,6720

## Сведения о границах территориальной зоны особо охраняемых природных территорий (Р-4)

Сведения о характерных точках границ объекта	№ точки	Координаты	
		X	Y
	2700	399492,4993	1373821,6710
	2701	399496,5183	1373816,2380
	2702	399508,2218	1373813,4460
	2703	399521,3022	1373924,4280
	2704	399504,7796	1374111,4920
	2705	399495,8299	1374183,3870
	2706	399475,1767	1374216,1930
	2707	399469,6691	1374242,0190
	2708	399476,5535	1374255,2810
	2709	399517,0332	1374250,8830
	2710	399517,2617	1374253,6470
	2711	399518,7592	1374250,6960
	2712	399518,7611	1374250,6960
	2713	399534,3825	1374248,9990
	2714	399558,4779	1374217,5890
	2715	399693,4122	1373904,8840
	2716	399751,2412	1373805,7680
	2717	399774,0690	1373772,5790
	2718	399774,0695	1373772,5780
	2719	399774,0997	1373772,5340
	2720	399794,8700	1373745,9500
	2721	399792,9382	1373745,1450
	2722	399792,9384	1373745,1450
	2723	399824,2159	1373699,6710
	2724	399905,4519	1373612,4210
	2725	399952,0052	1373572,4600
	2726	400017,6676	1373516,0970
	2727	400039,0093	1373519,5870
	2728	400081,6926	1373481,8950
	2729	400094,7730	1373489,5730
	2730	400080,3157	1373564,9570
	2731	400103,0342	1373578,2190
	2732	400174,6320	1373498,6470
	2733	400203,5465	1373493,0630
	2734	400203,5466	1373493,0630
	2735	400222,1345	1373509,1170
	2736	400225,5767	1373533,5470
	2737	400206,3003	1373587,2930
	2738	400082,3811	1373731,0810
	2739	400044,5168	1373779,2430
	2740	400050,2361	1373790,3140
	2741	400050,2360	1373790,3140
	2742	400050,2368	1373790,3150

## Сведения о границах территориальной зоны особо охраняемых природных территорий (Р-4)

Сведения о характерных точках границ объекта	№ точки	Координаты	
		X	Y
	2743	400047,3630	1373792,6400
	2744	400038,0040	1373821,2230
	2745	400069,9200	1373808,3970
	2746	400218,5190	1373670,3500
	2747	400219,0020	1373669,8060
	2748	400299,2398	1373625,6830
	2749	400364,6416	1373588,6890
	2750	400532,6210	1373542,6210
	2751	400549,1436	1373546,8090
	2752	400525,7366	1373597,7630
	2753	400479,6112	1373636,1530
	2754	400401,8174	1373662,6770
	2755	400310,2548	1373697,5770
	2756	400228,3304	1373742,2490
	2757	400109,2302	1373797,3920
	2758	400032,8134	1373832,9900
	2759	399970,1653	1373869,9840
	2760	399912,3363	1373909,7700
	2761	399810,4471	1374017,2620
	2762	399712,6886	1374135,2250
	2763	399670,0053	1374179,1990
	2764	399609,4226	1374245,5090
	2765	399583,9503	1374258,7710
	2766	399562,6086	1374254,5830
	2767	399522,6790	1374261,5630
	2768	399477,2420	1374285,9930
	2769	399460,7194	1374350,9070
	2770	399416,6592	1374381,6190
	2771	399402,2020	1374387,2030
	2685	399399,4482	1374373,2430
	2772	399404,9557	1374827,6420
	2773	399407,0211	1374813,6820
	2774	399525,4328	1374792,0440
	2775	399586,0155	1374789,2520
	2776	399761,5678	1374743,1840
	2777	399815,2662	1374724,3380
	2778	399803,5627	1374706,8880
	2779	399779,6822	1374706,5610
	2780	399778,1900	1374701,2900
	2781	399764,3400	1374689,5200
	2782	399756,5756	1374692,7150
	2783	399751,7503	1374694,7030
	2784	399752,3081	1374699,8060

## Сведения о границах территориальной зоны особо охраняемых природных территорий (Р-4)

Сведения о характерных точках границ объекта	№ точки	Координаты	
		X	Y
	2785	399752,6330	1374702,7530
	2786	399745,6525	1374705,2930
	2787	399745,6389	1374705,2920
	2788	399739,0084	1374704,4380
	2789	399739,0028	1374704,4370
	2790	399732,2460	1374700,9170
	2791	399723,3400	1374696,2800
	2792	399708,9698	1374696,1200
	2793	399708,9696	1374696,1160
	2794	399708,5579	1374689,4380
	2795	399729,2111	1374680,3640
	2796	399776,0251	1374679,6660
	2797	399842,1153	1374685,9480
	2798	399943,3161	1374681,7600
	2799	399994,9491	1374668,4980
	2800	400158,7979	1374663,6120
	2801	400253,1142	1374649,6520
	2802	400298,5513	1374644,0680
	2803	400320,5814	1374655,9340
	2804	400307,5011	1374676,1760
	2805	400253,8027	1374697,8140
	2806	400211,1194	1374695,0220
	2807	400182,8934	1374702,0020
	2808	400192,5315	1374718,7540
	2809	400214,5616	1374709,6800
	2810	400252,4258	1374711,0760
	2811	400353,6265	1374685,2500
	2812	400451,3851	1374661,5180
	2813	400522,9829	1374629,4100
	2814	400650,3443	1374577,0600
	2815	400781,8364	1374487,0170
	2816	401017,9715	1374366,2630
	2817	401215,5539	1374257,3750
	2818	401263,7447	1374228,0590
	2819	401294,0360	1374229,4550
	2820	401294,0361	1374229,4550
	2821	401314,6893	1374253,8850
	2822	401331,9003	1374253,8850
	2823	401347,0460	1374237,8310
	2824	401360,1263	1374218,9850
	2825	401397,3021	1374225,9650
	2826	401395,0287	1374231,0360
	2827	401365,1100	1374255,4200

## Сведения о границах территориальной зоны особо охраняемых природных территорий (Р-4)

Сведения о характерных точках границ объекта	№ точки	Координаты	
		X	Y
	2828	401310,7100	1374279,2900
	2829	401224,3500	1374324,3900
	2830	401132,3040	1374360,6730
	2831	401093,6970	1374375,8950
	2832	401047,4476	1374401,4030
	2833	401031,3900	1374410,2600
	2834	401005,2667	1374423,1230
	2835	400943,2730	1374453,6510
	2836	400927,1536	1374459,9120
	2837	400892,3600	1374473,4300
	2838	400818,0572	1374522,7400
	2839	400814,1660	1374525,3230
	2840	400806,2850	1374527,6130
	2841	400779,1700	1374535,5000
	2842	400696,6900	1374609,4900
	2843	400696,6878	1374609,4910
	2844	400696,6870	1374609,4920
	2845	400671,5317	1374623,5650
	2846	400627,7300	1374648,0700
	2847	400600,3637	1374665,2570
	2848	400578,9890	1374678,6810
	2849	400501,1710	1374716,7400
	2850	400453,1044	1374731,1750
	2851	400392,1500	1374749,4800
	2852	400317,4700	1374765,4800
	2853	400269,6011	1374766,6400
	2854	400244,8610	1374767,2410
	2855	400168,9377	1374766,2330
	2856	400162,7100	1374766,1500
	2857	400107,8600	1374762,7700
	2858	400068,5800	1374746,9700
	2859	400058,5082	1374747,6810
	2860	399977,8300	1374753,3860
	2861	399955,9973	1374761,4180
	2862	399955,9872	1374761,4190
	2863	399955,9871	1374761,4190
	2864	399878,6456	1374769,1750
	2865	399867,7300	1374767,3800
	2866	399810,1700	1374772,3500
	2867	399798,1620	1374783,3670
	2868	399757,4372	1374792,0440
	2869	399610,1110	1374815,7760
	2870	399517,1715	1374835,3210



## Сведения о границах территориальной зоны особо охраняемых природных территорий (Р-4)

Сведения о характерных точках границ объекта	№ точки	Координаты	
		X	Y
	2871	399423,5437	1374839,5090
	2872	399404,9558	1374827,6420
	2772	399404,9557	1374827,6420
	2873	399441,4431	1375365,1040
	2874	399442,8200	1375331,6000
	2875	399491,0108	1375296,7000
	2876	399555,7242	1375253,4240
	2877	399646,5983	1375172,4550
	2878	399763,6332	1375101,2590
	2879	399848,9998	1375052,3990
	2880	399860,0148	1375081,7150
	2881	399839,3616	1375133,3670
	2882	399748,4875	1375231,0880
	2883	399634,2064	1375337,1840
	2884	399610,7994	1375365,1040
	2885	399551,5936	1375418,1520
	2886	399504,7796	1375418,1520
	2887	399462,0963	1375394,4200
	2873	399441,4431	1375365,1040
	2888	399536,4478	1373100,0870
	2889	399557,1011	1373095,8990
	2890	399572,7896	1373116,4450
	2891	399573,9484	1373120,4740
	2892	399580,9796	1373184,0390
	2893	399580,9835	1373184,0740
	2894	399579,2790	1373205,8260
	2895	399566,0019	1373251,9230
	2896	399565,8869	1373252,3230
	2897	399557,7895	1373264,8160
	2898	399538,5132	1373264,1180
	2899	399536,4478	1373235,5000
	2900	399536,4478	1373178,2640
	2901	399537,8247	1373139,1760
	2888	399536,4478	1373100,0870
	2902	399585,1800	1376080,7600
	2903	399591,8819	1375981,4970
	2904	399593,4890	1375957,6780
	2905	399667,4684	1375952,7970
	2906	399820,1500	1375942,7200
	2907	399823,1700	1375887,8700
	2908	399881,5700	1375897,0100
	2909	399881,5716	1375897,0110
	2910	399881,5720	1375897,0110

## Сведения о границах территориальной зоны особо охраняемых природных территорий (Р-4)

Сведения о характерных точках границ объекта	№ точки	Координаты	
		X	Y
	2911	399909,4110	1375912,8040
	2912	399908,6456	1375953,3440
	2913	399907,7400	1376001,3600
	2914	399907,7390	1376001,3600
	2915	399907,7390	1376001,3610
	2916	399892,3098	1376005,2230
	2917	399762,2000	1376037,8000
	2918	399745,9900	1376057,7800
	2902	399585,1800	1376080,7600
	2919	399592,9000	1374542,8580
	2920	399601,3513	1374522,8640
	2921	399621,3270	1374512,4750
	2922	399642,5353	1374500,1940
	2923	399773,2713	1374439,5530
	2924	399785,4899	1374432,3810
	2925	399785,4902	1374432,3810
	2926	399785,5216	1374432,3630
	2927	399813,8900	1374419,8100
	2928	399827,4844	1374410,9240
	2929	399827,5231	1374410,9060
	2930	399827,5234	1374410,9060
	2931	399985,3110	1374336,2490
	2932	400184,4831	1374251,4760
	2933	400257,0520	1374244,8380
	2934	400315,8439	1374228,1820
	2935	400339,8810	1374221,3720
	2936	400307,5011	1374239,2270
	2937	400225,5767	1374307,6310
	2938	400220,0691	1374338,3430
	2939	400202,8581	1374341,1350
	2940	400166,3708	1374363,4710
	2941	400163,8680	1374368,9470
	2942	400151,9718	1374373,9070
	2943	400135,3720	1374380,8300
	2944	400115,0929	1374399,0670
	2945	400049,4000	1374458,1500
	2946	400017,2221	1374503,6740
	2947	399967,4115	1374529,5960
	2948	399908,8941	1374549,1400
	2949	399848,9998	1374540,7640
	2950	399773,9598	1374568,6840
	2951	399675,5128	1374587,5300
	2952	399645,2215	1374588,2280

## Сведения о границах территориальной зоны особо охраняемых природных территорий (Р-4)

Сведения о характерных точках границ объекта	№ точки	Координаты	
		X	Y
	2953	399645,2214	1374588,2280
	2919	399592,9000	1374542,8580
	2954	399709,2464	1372342,7550
	2955	399714,7539	1372328,0970
	2956	399778,7788	1372300,1770
	2957	399862,0801	1372269,4650
	2958	399892,3715	1372254,8070
	2959	399914,4016	1372249,9210
	2960	399935,0548	1372258,9950
	2961	399925,1298	1372270,4950
	2962	399906,5374	1372276,5750
	2963	399906,3400	1372276,6400
	2964	399895,2433	1372281,2590
	2965	399864,5517	1372294,0350
	2966	399864,5352	1372294,0410
	2967	399864,5348	1372294,0410
	2968	399800,8090	1372314,8350
	2969	399766,6065	1372334,8260
	2970	399766,6062	1372334,8260
	2971	399766,5855	1372334,8380
	2972	399730,3915	1372349,9440
	2973	399726,5218	1372351,5590
	2974	399723,3439	1372353,4280
	2975	399723,3431	1372353,4290
	2976	399718,1961	1372354,6210
	2954	399709,2464	1372342,7550
	2977	399878,9000	1375762,6400
	2978	399883,4400	1375759,6400
	2979	399898,1200	1375758,3500
	2980	399937,6800	1375759,9800
	2981	399963,0400	1375760,7100
	2982	400003,2000	1375762,2200
	2983	400008,9700	1375762,4400
	2984	400012,7100	1375766,2900
	2985	400012,9400	1375768,9700
	2986	400010,5800	1375775,7800
	2987	400013,7300	1375779,9300
	2988	400014,5770	1375780,8850
	2989	400015,8450	1375782,3130
	2990	400002,5671	1375793,0200
	2991	400000,2002	1375794,9300
	2992	399999,1379	1375797,4560
	2993	399991,1201	1375816,5300

## Сведения о границах территориальной зоны особо охраняемых природных территорий (Р-4)

Сведения о характерных точках границ объекта	№ точки	Координаты	
		X	Y
	2994	399991,3610	1375822,3790
	2995	399995,7190	1375830,6990
	2996	400001,4200	1375841,5800
	2997	400004,3393	1375845,1150
	2998	400022,1850	1375866,7160
	2999	400039,8241	1375888,9800
	3000	400050,6600	1375902,6500
	3001	400065,0812	1375920,1770
	3002	400075,0410	1375932,2770
	3003	400079,1977	1375936,5460
	3004	400079,1942	1375936,5470
	3005	400088,6900	1375946,3000
	3006	400085,4800	1375946,4800
	3007	400080,9000	1375948,0500
	3008	400020,4500	1375975,7500
	3009	400018,3200	1375976,4500
	3010	399981,9700	1375987,3600
	3011	399972,3200	1375990,3900
	3012	399969,0500	1375984,9200
	3013	399928,0300	1375899,3100
	3014	399884,8900	1375807,5100
	3015	399880,8900	1375780,5700
	2977	399878,9000	1375762,6400
	3016	399883,0493	1373110,7330
	3017	399888,9293	1373100,0870
	3018	399944,6930	1373023,3070
	3019	399977,0497	1372970,9570
	3020	400006,6526	1372944,4330
	3021	400020,4214	1372943,7350
	3022	400023,2385	1372949,1300
	3023	400018,0100	1372952,8900
	3024	400005,6635	1372979,2530
	3025	400003,4500	1372983,9820
	3026	399991,9539	1372990,9930
	3027	399991,9537	1372990,9930
	3028	399991,9534	1372990,9930
	3029	399991,5069	1372991,1990
	3030	399991,4408	1372991,3060
	3031	399971,1900	1373003,6600
	3032	399956,3066	1373021,2800
	3033	399894,0660	1373094,9750
	3016	399883,0493	1373110,7330
	3034	400023,8636	1372897,6670

## Сведения о границах территориальной зоны особо охраняемых природных территорий (Р-4)

Сведения о характерных точках границ объекта	№ точки	Координаты	
		X	Y
	3035	400029,3176	1372891,8640
	3036	400033,3180	1372889,4290
	3037	400041,5450	1372882,7680
	3038	400057,5200	1372869,8300
	3039	400117,4600	1372821,4300
	3040	400123,6615	1372816,5790
	3041	400157,2350	1372790,3100
	3042	400181,2086	1372772,1700
	3043	400196,6621	1372761,5560
	3044	400231,0842	1372752,4820
	3045	400243,4761	1372766,4430
	3046	400229,7073	1372789,4770
	3047	400122,3106	1372866,2570
	3048	400060,3510	1372908,8350
	3049	400046,5822	1372925,5870
	3050	400024,5521	1372920,7010
	3034	400023,8636	1372897,6670
	3051	400058,8517	1377476,8649
	3052	400078,4900	1377478,6400
	3053	400109,4400	1377475,0600
	3054	400155,0500	1377493,8100
	3055	400185,4200	1377492,8500
	3056	400265,1300	1377492,5200
	3057	400314,1100	1377503,3900
	3058	400508,2100	1377517,3000
	3059	400659,4800	1377518,9000
	3060	400741,8500	1377514,4400
	3061	400865,1800	1377499,8900
	3062	400920,4700	1377499,5700
	3063	400958,0800	1377500,0100
	3064	400981,8400	1377490,1900
	3065	401093,2200	1377476,8300
	3066	401165,5800	1377469,2700
	3067	401205,6000	1377463,4300
	3068	401228,6400	1377454,8800
	3069	401242,5800	1377455,1500
	3070	401251,2800	1377456,3600
	3071	401251,9400	1377481,5400
	3072	401269,1400	1377481,5800
	3073	401295,2600	1377480,8700
	3074	401328,3200	1377479,0800
	3075	401382,8500	1377475,0100
	3076	401430,8000	1377474,9300

## Сведения о границах территориальной зоны особо охраняемых природных территорий (Р-4)

Сведения о характерных точках границ объекта	№ точки	Координаты	
		X	Y
	3077	401469,6800	1377487,0700
	3078	401513,9100	1377480,2100
	3079	401537,4200	1377482,1600
	3080	401590,3800	1377483,9700
	3081	401624,5000	1377487,7000
	3082	401669,8100	1377486,3700
	3083	401707,6500	1377495,2600
	3084	401817,9400	1377503,7400
	3085	401847,0000	1377501,0300
	3086	401891,4100	1377506,2200
	3087	401929,5500	1377513,5000
	3088	401995,0700	1377514,4800
	3089	402052,3000	1377515,5900
	3090	402102,9400	1377517,4300
	3091	402143,6500	1377519,1000
	3092	402192,9400	1377519,3500
	3093	402280,4600	1377531,4300
	3094	402322,1400	1377530,8000
	3095	402428,3900	1377537,9400
	3096	402561,0700	1377550,1400
	3097	402597,8900	1377546,3500
	3098	402654,8400	1377541,5200
	3099	402694,4000	1377537,9500
	3100	402774,2800	1377533,2800
	3101	402849,4700	1377531,4000
	3102	402913,7581	1377527,8932
	3103	402898,4100	1377516,4600
	3104	402699,9500	1377511,9400
	3105	402498,1800	1377512,8200
	3106	402400,9700	1377510,8300
	3107	402292,4900	1377507,2800
	3108	402139,5300	1377482,5300
	3109	401985,2000	1377475,5700
	3110	401776,6800	1377456,0000
	3111	401510,2600	1377428,8600
	3112	401420,4700	1377424,7900
	3113	401247,5600	1377422,0700
	3114	400880,9100	1377474,2100
	3115	400665,6100	1377492,2900
	3116	400511,2045	1377492,5138
	3117	400511,2067	1377492,5140
	3118	400486,2400	1377492,5500
	3119	400511,2045	1377492,5138

## Сведения о границах территориальной зоны особо охраняемых природных территорий (Р-4)

Сведения о характерных точках границ объекта	№ точки	Координаты	
		X	Y
	3120	400493,2978	1377491,0170
	3121	400438,6074	1377486,0310
	3122	400377,6374	1377485,3220
	3123	400340,5587	1377482,8540
	3124	400334,9021	1377482,4020
	3125	400295,8390	1377471,1140
	3126	400241,3900	1377455,3800
	3127	400079,8100	1377457,0300
	3051	400058,8517	1377476,8649
	3128	400076,3300	1375390,1200
	3129	400108,8600	1375336,4700
	3130	400103,8572	1375332,1150
	3131	400103,8596	1375332,1130
	3132	400344,6768	1375123,5950
	3133	400752,8809	1374797,5130
	3134	400753,6104	1374796,9300
	3135	400851,3689	1374713,8680
	3136	400867,2030	1374695,0220
	3137	400913,3285	1374700,6060
	3138	400936,0471	1374695,7200
	3139	401004,8911	1374633,5980
	3140	401055,8357	1374613,3560
	3141	401085,4386	1374606,3760
	3142	401110,9109	1374615,4500
	3143	401110,9110	1374615,4500
	3144	401112,2878	1374633,5980
	3145	401078,5543	1374651,7460
	3146	401044,8207	1374687,3440
	3147	401028,2981	1374719,4520
	3148	400957,3887	1374772,5000
	3149	400861,6955	1374882,0870
	3150	400686,8317	1375057,2850
	3151	400533,9979	1375196,8860
	3152	400375,6567	1375328,8080
	3153	400249,6721	1375429,3200
	3154	400233,1495	1375445,3740
	3155	400193,2200	1375461,4280
	3156	400170,5014	1375447,4680
	3157	400151,9135	1375406,2860
	3158	400131,2603	1375398,6080
	3159	400105,9439	1375424,2760
	3128	400076,3300	1375390,1200
	3160	400125,7400	1378399,9000

## Сведения о границах территориальной зоны особо охраняемых природных территорий (Р-4)

Сведения о характерных точках границ объекта	№ точки	Координаты	
		X	Y
	3161	400181,1200	1378532,8400
	3162	400215,1900	1378513,3400
	3163	400242,3200	1378540,1800
	3164	400267,8400	1378538,6800
	3165	400305,6700	1378557,8000
	3166	400327,1000	1378568,6400
	3167	400402,2800	1378583,7100
	3168	400481,7500	1378595,6600
	3169	400509,9400	1378596,0000
	3170	400575,7543	1378614,9246
	3171	400575,7801	1378614,9250
	3172	400580,9100	1378616,4000
	3173	400609,9900	1378620,6200
	3174	400610,7982	1378615,4390
	3175	400610,7997	1378615,4390
	3176	400643,7800	1378404,0100
	3177	400598,9800	1378408,3800
	3178	400519,8300	1378388,6800
	3179	400487,2800	1378388,6200
	3180	400473,1700	1378393,0300
	3181	400388,5500	1378328,8800
	3182	400369,8600	1378291,8500
	3183	400358,9100	1378270,1500
	3184	400330,8200	1378264,0700
	3185	400329,9400	1378249,6400
	3186	400177,4500	1378199,7100
	3187	400173,8700	1378227,0300
	3188	400186,2200	1378254,3500
	3189	400191,8100	1378278,5700
	3190	400181,1200	1378325,3800
	3191	400159,0300	1378404,1400
	3160	400125,7400	1378399,9000
	3192	400311,6317	1375642,9090
	3193	400358,4456	1375601,7270
	3194	400410,7671	1375587,0690
	3195	400486,4955	1375568,2230
	3196	400672,3744	1375497,7240
	3197	400787,0372	1375443,3880
	3198	400866,5146	1375430,7160
	3199	400900,9366	1375423,7360
	3200	400910,5748	1375448,8640
	3201	400864,4493	1375478,1800
	3202	400857,5366	1375482,3340



## Сведения о границах территориальной зоны особо охраняемых природных территорий (Р-4)

Сведения о характерных точках границ объекта	№ точки	Координаты	
		X	Y
	3203	400857,5365	1375482,3340
	3204	400857,5120	1375482,3480
	3205	400856,6770	1375482,5860
	3206	400855,4800	1375483,5690
	3207	400855,4288	1375483,6000
	3208	400855,4286	1375483,6000
	3209	400827,2735	1375500,5160
	3210	400438,9932	1375646,3990
	3211	400381,8526	1375657,5670
	3212	400317,1392	1375657,5670
	3192	400311,6317	1375642,9090
	3213	400475,9669	1375812,6990
	3214	400526,8080	1375777,9000
	3215	400640,4660	1375741,7760
	3216	400661,5198	1375727,3470
	3217	400635,1986	1375747,6090
	3218	400553,9627	1375776,9250
	3213	400475,9669	1375812,6990
	3219	400673,3806	1373733,4970
	3220	400717,1230	1373696,8790
	3221	400807,3087	1373632,6630
	3222	400828,6504	1373637,5490
	3223	400856,1880	1373689,8990
	3224	400829,3388	1373735,2690
	3225	400779,7712	1373777,1490
	3226	400741,2185	1373858,8160
	3227	400708,8618	1373876,9640
	3228	400693,0276	1373923,0320
	3229	400674,7057	1373928,0980
	3230	400674,7013	1373928,0990
	3231	400682,5470	1373913,7180
	3232	400683,3746	1373899,8620
	3233	400684,9200	1373873,8900
	3234	400733,7700	1373832,4500
	3235	400713,2806	1373771,0520
	3219	400673,3806	1373733,4970
	3236	400764,0868	1375648,3900
	3237	400814,3550	1375604,0290
	3238	400913,2740	1375502,6430
	3239	400915,7181	1375500,7990
	3240	400932,6049	1375518,6640
	3236	400764,0868	1375648,3900
	3241	400897,4944	1374186,1790

## Сведения о границах территориальной зоны особо охраняемых природных территорий (Р-4)

Сведения о характерных точках границ объекта	№ точки	Координаты	
		X	Y
	3242	400920,9014	1374144,2990
	3243	400937,8653	1374112,5460
	3244	400953,8800	1374091,5570
	3245	400969,5444	1374067,4440
	3246	400980,1600	1374051,1000
	3247	400983,3516	1374018,3810
	3248	400983,3560	1374018,3710
	3249	400983,5495	1374017,9600
	3250	400983,6496	1374017,5380
	3251	400987,5849	1374000,9650
	3252	400987,5850	1374000,9640
	3253	400987,5881	1374000,9510
	3254	400993,3316	1373989,6610
	3255	400999,9180	1373976,7060
	3256	401001,4931	1373942,5370
	3257	401023,4790	1373923,0320
	3258	401059,2779	1373915,3540
	3259	401094,3883	1373941,1800
	3260	401094,3884	1373941,1800
	3261	401117,7953	1373969,7980
	3262	401146,0214	1373965,6100
	3263	401143,2676	1373975,3820
	3264	401119,1722	1374006,0940
	3265	401116,4185	1374037,5040
	3266	401082,6849	1374060,5380
	3267	401028,9865	1374075,8940
	3268	400909,8864	1374191,7630
	3241	400897,4944	1374186,1790
	3269	401246,6214	1374523,3140
	3270	401274,2910	1374500,2250
	3271	401309,2300	1374471,0650
	3272	401334,1625	1374458,6350
	3273	401339,5558	1374455,9450
	3274	401364,2570	1374489,1120
	3275	401364,9454	1374526,8040
	3276	401337,4078	1374557,5160
	3277	401320,3210	1374559,3720
	3278	401305,1200	1374543,7500
	3279	401299,9762	1374513,3480
	3280	401299,4300	1374510,1240
	3281	401274,9317	1374523,3140
	3282	401274,9292	1374523,3140
	3283	401274,9291	1374523,3140

## Сведения о границах территориальной зоны особо охраняемых природных территорий (Р-4)

Сведения о характерных точках границ объекта	№ точки	Координаты	
		X	Y
	3269	401246,6214	1374523,3140
	3284	401422,0860	1375018,8950
	3285	401434,4779	1374959,5650
	3286	401468,2115	1374890,4630
	3287	401499,8797	1374842,9990
	3288	401522,5805	1374846,3830
	3289	401522,5833	1374846,3840
	3290	401513,5331	1374868,2890
	3291	401503,8920	1374891,6330
	3292	401483,2620	1374949,9530
	3293	401449,4340	1374995,3770
	3294	401449,4307	1374995,3790
	3295	401449,4300	1374995,3800
	3296	401437,3230	1375003,1480
	3297	401435,6209	1375019,3800
	3298	401435,6000	1375019,5800
	3299	401435,4824	1375019,6600
	3300	401423,2147	1375028,0500
	3284	401422,0860	1375018,8950
	3301	402409,3700	1378445,7000
	3302	402410,5200	1378457,5400
	3303	402413,6600	1378457,2200
	3304	402455,3000	1378452,9900
	3305	402464,6700	1378452,3300
	3306	402463,1400	1378440,7800
	3307	402412,5000	1378445,4100
	3301	402409,3700	1378445,7000
	3308	402624,3500	1377959,4000
	3309	402661,5500	1377961,4400
	3310	402724,2100	1377964,8900
	3311	402724,5800	1377958,5600
	3312	402729,9600	1377865,0400
	3313	402630,1000	1377859,5500
	3308	402624,3500	1377959,4000
	3314	402680,6435	1377729,3270
	3315	402681,8939	1377728,4334
	3316	402680,7200	1377728,3500
	3314	402680,6435	1377729,3270
	3317	417623,7800	1358849,8100
	3318	417628,3900	1358919,1200
	3319	417625,3300	1358952,9500
	3320	417676,1700	1358956,9500
	3321	418131,1100	1358992,8200

## Сведения о границах территориальной зоны особо охраняемых природных территорий (Р-4)

Сведения о характерных точках границ объекта	№ точки	Координаты	
		X	Y
	3322	418132,0700	1358992,9000
	3323	418524,4600	1359023,8500
	3324	418524,4700	1359023,8300
	3325	418541,8700	1359025,1800
	3326	418581,9200	1359028,3700
	3327	418613,5200	1359030,8200
	3328	418613,6700	1359026,5300
	3329	418613,7300	1359026,0800
	3330	418614,7200	1359003,4300
	3331	418616,7300	1358959,1700
	3332	418619,6800	1358892,6200
	3333	418611,0300	1358840,0700
	3334	418607,3300	1358817,6600
	3335	418602,7700	1358790,1200
	3336	418592,0800	1358725,3100
	3337	418582,1800	1358605,3100
	3338	418581,5400	1358597,5600
	3339	418585,8900	1358571,9600
	3340	418588,1400	1358558,6600
	3341	418589,4900	1358550,6100
	3342	418594,9900	1358518,2600
	3343	418597,8900	1358501,0500
	3344	418605,2900	1358486,7000
	3345	418607,6900	1358482,0000
	3346	418612,3400	1358473,0500
	3347	418616,9400	1358464,1500
	3348	418618,1900	1358461,7000
	3349	418670,0500	1358361,0000
	3350	418712,7000	1358238,8000
	3351	418724,0600	1358106,4500
	3352	418724,5600	1358095,6400
	3353	418726,6600	1358050,7900
	3354	418728,4600	1358012,2800
	3355	418726,2600	1357977,7900
	3356	418726,1100	1357975,7800
	3357	418723,2600	1357932,3800
	3358	418712,8700	1357795,4700
	3359	418709,9200	1357756,8300
	3360	418695,3700	1357565,5700
	3361	418692,5300	1357528,2200
	3362	418685,6800	1357438,2100
	3363	418681,4800	1357323,3000
	3364	418702,2800	1357170,6500

## Сведения о границах территориальной зоны особо охраняемых природных территорий (Р-4)

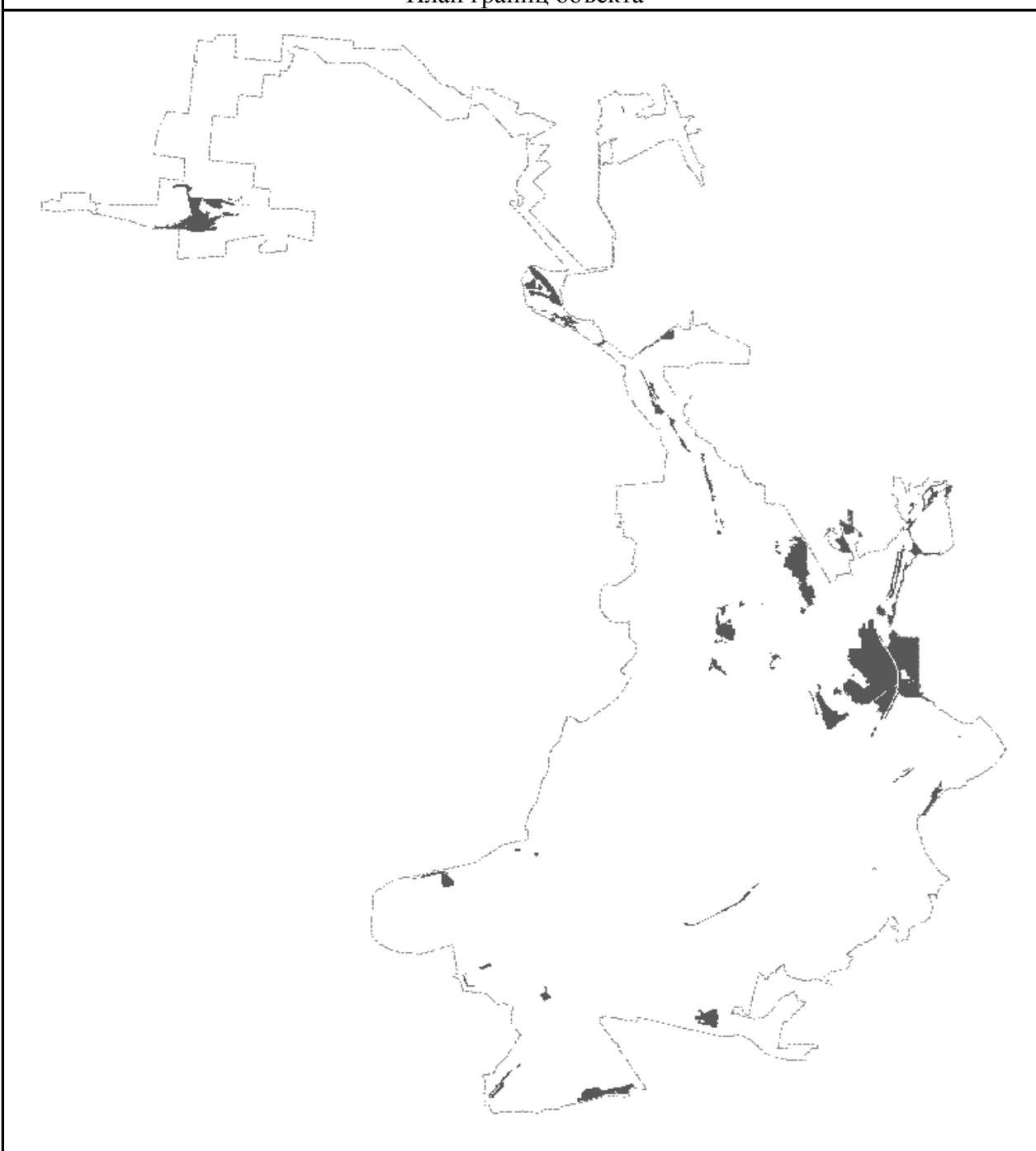
Сведения о характерных точках границ объекта	№ точки	Координаты	
		X	Y
	3365	418741,2000	1356955,9400
	3366	418741,5500	1356953,9400
	3367	418750,9000	1356902,2500
	3368	418647,1200	1356896,1200
	3369	418645,3300	1356882,4700
	3370	418628,5700	1356757,0700
	3371	418623,0000	1356685,2600
	3372	418624,1800	1356608,2600
	3373	418665,4900	1355983,4800
	3374	418676,3900	1355898,1200
	3375	418686,7500	1355840,8700
	3376	418525,9100	1355734,0500
	3377	418465,0000	1355786,4600
	3378	418373,8500	1355785,3300
	3379	418377,4200	1355761,4900
	3380	418383,6400	1355713,2300
	3381	418275,9500	1355552,5800
	3382	418143,4700	1355604,3300
	3383	418051,3300	1355575,8400
	3384	418025,8100	1355560,8900
	3385	418007,3700	1355439,2900
	3386	417886,2400	1355384,2300
	3387	417886,2300	1355436,8200
	3388	417776,2300	1355436,6300
	3389	417768,5000	1355436,5800
	3390	417773,7300	1355530,9800
	3391	417776,4400	1355580,0900
	3392	417775,3800	1355590,0700
	3393	417769,7900	1355628,5900
	3394	417775,5800	1355693,7900
	3395	417781,3600	1355759,0000
	3396	417801,1600	1355901,1100
	3397	417822,0900	1355923,6700
	3398	417828,3800	1355955,3300
	3399	417833,3900	1355989,9100
	3400	417849,9000	1356048,7600
	3401	417859,2900	1356094,7900
	3402	417880,7000	1356233,0800
	3403	417893,9400	1356320,9600
	3404	417900,3900	1356407,5800
	3405	417906,9600	1356498,5300
	3406	417905,3600	1356588,2600
	3407	417902,1800	1356669,3600

## Сведения о границах территориальной зоны особо охраняемых природных территорий (Р-4)

Сведения о характерных точках границ объекта	№ точки	Координаты	
		X	Y
	3408	417899,5500	1356721,5100
	3409	417891,2000	1356762,2400
	3410	417888,9300	1356827,4000
	3411	417877,1600	1356891,3800
	3412	417862,4700	1356948,2000
	3413	417855,9900	1357007,6900
	3414	417846,8000	1357067,2500
	3415	417852,0100	1357122,8500
	3416	417842,9700	1357201,5700
	3417	417837,0100	1357252,6900
	3418	417838,0800	1357291,7200
	3419	417827,6300	1357354,2000
	3420	417824,8400	1357400,5800
	3421	417819,0700	1357436,9000
	3422	417803,9200	1357525,5600
	3423	417795,7200	1357572,0700
	3424	417786,1700	1357618,6200
	3425	417766,5200	1357691,5000
	3426	417757,3300	1357751,0600
	3427	417760,0100	1357818,3200
	3428	417739,9700	1357904,8200
	3429	417719,9400	1357991,3200
	3430	417715,1700	1358055,9100
	3431	417694,6000	1358122,8100
	3432	417683,3700	1358174,2000
	3433	417683,0100	1358210,3900
	3434	417683,8600	1358275,3800
	3435	417675,5800	1358334,0600
	3436	417677,0500	1358387,5400
	3437	417674,3500	1358451,8700
	3438	417674,3400	1358501,0500
	3439	417664,0700	1358543,4700
	3440	417663,6000	1358575,3100
	3441	417653,7700	1358611,7400
	3442	417652,9700	1358632,0200
	3443	417642,8300	1358656,8900
	3444	417635,8300	1358697,5800
	3445	417627,6700	1358745,5400
	3446	417627,4000	1358784,6200
	3317	417623,7800	1358849,8100

».

Графическое описание местоположения границ  
территориальной зоны садово-дачных участков и коллективных садов (Р-5)  
(наименование объекта, местоположение которого описано)

Сведения об объекте	
Местоположение объекта	Самарская область, городской округ Самара
Площадь объекта, кв.м	25220882
План границ объекта	
	

## Сведения о границах территориальной зоны садово-дачных участков и коллективных садов (Р-5)

Сведения о местоположении границ объекта			
Система координат	МСК-63, зона 1, координаты математические		
Сведения о характерных точках границ объекта	№ точки	Координаты	
		X	Y
	1	376533,9822	1371009,9002
	2	376549,0904	1371132,0580
	3	376555,8573	1371145,2444
	4	376552,2500	1371145,3500
	5	376558,0000	1371176,9300
	6	376559,8640	1371176,7901
	7	376568,1653	1371246,3120
	8	376566,2740	1371250,0790
	9	376572,6510	1371279,7830
	10	376572,6822	1371279,7800
	11	376578,6755	1371307,5570
	12	376580,4500	1371313,4020
	13	376591,4658	1371373,9150
	14	376593,7397	1371381,2470
	15	376599,0645	1371419,5410
	16	376599,0620	1371419,5410
	17	376600,2700	1371428,2100
	18	376607,8429	1371507,6710
	19	376608,2512	1371510,5710
	20	376608,0810	1371510,7880
	21	376612,0920	1371539,8020
	22	376616,8230	1371571,4470
	23	376626,7106	1371582,2670
	24	376643,7970	1371635,1700
	25	376646,1004	1371640,2370
	26	376668,2296	1371696,7560
	27	376672,7340	1371711,2890
	28	376685,8721	1371761,6530
	29	376687,7914	1371767,4930
	30	376687,7960	1371767,5060
	31	376697,0350	1371810,5480
	32	376703,0695	1371809,5710
	33	376717,3121	1371848,7980
	34	376720,1772	1371856,8480
	35	376729,7836	1371914,8830
	36	376728,2317	1371925,1330
	37	376742,4301	1371970,0170
	38	376744,7265	1371978,1250
	39	376761,5645	1372024,3410
	40	376765,3582	1372031,6690
	41	376787,3022	1372075,0420



## Сведения о границах территориальной зоны садово-дачных участков и коллективных садов (Р-5)

Сведения о характерных точках границ объекта	№ точки	Координаты	
		X	Y
	42	376790,8683	1372083,0150
	43	376805,0686	1372126,2720
	44	376823,1138	1372182,4690
	45	376839,5366	1372226,3180
	46	376843,3142	1372233,2190
	47	376862,8888	1372281,2090
	48	376864,8547	1372287,3580
	49	376873,5621	1372315,6060
	50	376893,1075	1372312,9400
	51	376893,3761	1372313,0510
	52	376900,6610	1372331,6290
	53	376928,0220	1372327,3730
	54	376939,0278	1372325,2950
	55	376940,9987	1372334,3760
	56	376927,0750	1372421,8580
	57	376924,6246	1372431,1970
	58	376928,7047	1372492,2070
	59	376928,8064	1372497,2290
	60	376921,6090	1372498,6490
	61	376919,2980	1372531,2400
	62	376928,7849	1372529,8060
	63	376928,7700	1372535,3970
	64	376909,7645	1372573,4270
	65	376910,5420	1372580,2300
	66	376916,2455	1372619,8620
	67	376906,6911	1372630,5610
	68	376908,2972	1372643,4110
	69	376908,2900	1372643,4120
	70	376911,0769	1372665,6510
	71	376911,8292	1372671,6710
	72	376914,0394	1372681,1490
	73	376923,0907	1372717,8630
	74	376925,3041	1372727,2350
	75	376943,6215	1372780,1500
	76	376934,1424	1372792,9840
	77	376944,2436	1372821,8440
	78	377023,8861	1372804,6220
	79	377026,8420	1372813,7390
	80	377035,9706	1372812,0250
	81	377042,2890	1372830,6560
	82	377041,4871	1372840,1430
	83	377003,9754	1372847,6640
	84	377004,9258	1372866,4240

## Сведения о границах территориальной зоны садово-дачных участков и коллективных садов (Р-5)

Сведения о характерных точках границ объекта	№ точки	Координаты	
		X	Y
	85	376976,7168	1372885,6180
	86	376934,2307	1372914,0770
	87	376912,9175	1372938,5880
	88	376891,1161	1373003,4560
	89	376883,3344	1373015,2020
	90	376893,3443	1373070,7510
	91	376906,3045	1373077,9020
	92	376924,2513	1373132,1090
	93	376943,4406	1373135,4270
	94	376951,0216	1373160,7370
	95	376891,5423	1373178,5740
	96	376901,7030	1373206,3880
	97	376879,9206	1373223,2380
	98	376897,2577	1373277,6410
	99	376900,7984	1373287,7570
	100	376900,6179	1373314,8620
	101	376898,2800	1373315,5700
	102	376900,4937	1373333,5160
	103	376900,4061	1373346,6610
	104	376889,1051	1373360,9360
	105	376898,1652	1373393,8520
	106	376922,2589	1373408,7950
	107	376940,8216	1373414,2780
	108	376941,9999	1373414,4696
	109	376941,9400	1373420,9300
	110	376978,3300	1373426,7600
	111	376978,4800	1373425,4200
	112	376977,6111	1373420,2616
	113	377072,0718	1373435,6250
	114	377110,6855	1373436,8590
	115	377146,7784	1373473,9691
	116	377153,7400	1373483,4300
	117	377154,8473	1373483,2639
	118	377158,8909	1373489,4140
	119	377172,8755	1373503,7402
	120	377176,3800	1373514,0600
	121	377178,0600	1373513,5700
	122	377181,4892	1373512,5642
	123	377207,2430	1373538,9470
	124	377214,4308	1373548,3310
	125	377233,7881	1373601,5050
	126	377232,3495	1373613,3170
	127	377259,2480	1373673,0080

## Сведения о границах территориальной зоны садово-дачных участков и коллективных садов (Р-5)

Сведения о характерных точках границ объекта	№ точки	Координаты	
		X	Y
	128	377268,8180	1373693,1943
	129	377276,5000	1373709,4000
	130	377297,0768	1373703,0110
	131	377305,8588	1373712,2200
	132	377433,7860	1373633,7460
	133	377420,2134	1373599,7530
	134	377403,7797	1373557,2050
	135	377379,4225	1373493,8300
	136	377357,4129	1373431,3470
	137	377332,4688	1373365,8890
	138	377311,9266	1373301,9190
	139	377293,4386	1373238,2460
	140	377274,3637	1373173,3830
	141	377257,6365	1373110,9010
	142	377240,3223	1373044,8480
	143	377224,7689	1372981,1750
	144	377224,7872	1372908,6440
	145	377215,9834	1372787,8440
	146	377198,3758	1372740,2380
	147	377183,7028	1372675,3750
	148	377174,3121	1372650,9780
	149	377140,8576	1372462,3400
	150	377100,9470	1372262,9900
	151	377094,4909	1372221,9300
	152	377094,4909	1372198,7230
	153	377098,5993	1372176,7050
	154	377106,8162	1372155,8770
	155	377119,1415	1372130,2890
	156	377133,8145	1372116,0080
	157	377220,0795	1372055,4280
	158	377214,6982	1371987,2410
	159	377209,8207	1371935,7010
	160	377197,1632	1371853,5590
	161	377198,4552	1371840,9600
	162	377191,1231	1371795,9280
	163	377181,4346	1371707,6860
	164	377173,0619	1371666,8380
	165	377152,5964	1371594,4780
	166	377142,2056	1371542,8310
	167	377131,7899	1371501,9160
	168	377124,1596	1371461,6980
	169	377114,0558	1371429,2880
	170	377077,2400	1371367,3060

## Сведения о границах территориальной зоны садово-дачных участков и коллективных садов (Р-5)

Сведения о характерных точках границ объекта	№ точки	Координаты	
		X	Y
	171	377051,6457	1371320,9910
	172	376990,6059	1371266,2440
	173	376966,6474	1371227,7341
	174	376710,5500	1371173,9500
	175	376703,5600	1371056,8500
	1	376533,9822	1371009,9002
	176	376723,3652	1367174,7570
	177	376834,5674	1367262,3820
	178	377079,5932	1367497,3990
	179	377064,6825	1367515,1680
	180	377073,0359	1367524,6750
	181	377088,7295	1367506,1630
	182	377163,5172	1367577,8950
	183	377170,0441	1367595,0310
	184	377169,1320	1367607,3910
	185	377176,9741	1367611,2150
	186	377227,4066	1367663,6970
	187	377279,9027	1367704,3840
	188	377282,4986	1367706,4240
	189	377287,4707	1367705,6610
	190	377379,1007	1367677,2710
	191	377380,4388	1367679,3850
	192	377381,4580	1367679,7700
	193	377388,2140	1367689,7410
	194	377389,3160	1367691,9970
	195	377485,6430	1367730,0590
	196	377489,4324	1367730,1380
	197	377497,2440	1367720,8090
	198	377509,4739	1367705,2790
	199	377507,7916	1367704,1580
	200	377506,4920	1367703,2940
	201	377505,0088	1367702,0000
	202	377502,7443	1367700,0280
	203	377501,6276	1367699,1090
	204	377501,2070	1367698,7640
	205	377500,8710	1367698,4980
	206	377497,7024	1367695,8980
	207	377496,5575	1367694,9600
	208	377503,7047	1367686,6620
	209	377503,2977	1367686,3020
	210	377501,2117	1367684,4580
	211	377496,2600	1367680,1080
	212	377495,9620	1367679,8460

## Сведения о границах территориальной зоны садово-дачных участков и коллективных садов (Р-5)

Сведения о характерных точках границ объекта	№ точки	Координаты	
		X	Y
	213	377493,7020	1367677,8500
	214	377492,4408	1367676,7410
	215	377488,4518	1367673,2360
	216	377482,0058	1367667,5510
	217	377476,8207	1367662,9910
	218	377476,3800	1367662,6040
	219	377476,8556	1367662,0150
	220	377477,0978	1367661,7140
	221	377475,7322	1367660,5990
	222	377475,1860	1367660,1540
	223	377473,9850	1367659,1760
	224	377473,1108	1367658,4640
	225	377465,9097	1367652,5990
	226	377465,0813	1367651,9240
	227	377463,1850	1367650,3800
	228	377449,6910	1367639,3900
	229	377440,5742	1367632,1800
	230	377419,2141	1367615,2880
	231	377420,3679	1367613,9620
	232	377420,9140	1367613,3320
	233	377384,7390	1367583,3660
	234	377342,1980	1367550,0670
	235	377311,4360	1367526,6890
	236	377309,8410	1367525,4040
	237	377245,5320	1367473,2890
	238	377203,8820	1367439,5380
	239	377173,4990	1367414,9260
	240	377173,4984	1367414,9250
	241	377173,4980	1367414,9250
	242	377163,9242	1367406,0760
	243	377145,1124	1367389,7480
	244	377138,6630	1367384,1520
	245	377136,5174	1367382,2860
	246	377131,1129	1367377,5900
	247	377062,1563	1367317,7080
	248	376983,0552	1367246,2540
	249	376965,6396	1367230,6810
	250	376926,5940	1367195,7810
	251	376910,7060	1367181,5810
	252	376884,5197	1367158,6770
	253	376798,4675	1367083,4120
	176	376723,3652	1367174,7570
	254	376788,9698	1367011,3880

## Сведения о границах территориальной зоны садово-дачных участков и коллективных садов (Р-5)

Сведения о характерных точках границ объекта	№ точки	Координаты	
		X	Y
	255	376802,3160	1367023,0980
	256	376851,7810	1367073,2600
	257	376855,3208	1367076,8200
	258	376864,7667	1367086,3180
	259	376877,5387	1367098,3380
	260	376899,2490	1367118,7680
	261	376914,4840	1367133,1020
	262	376926,5703	1367144,4740
	263	376960,2425	1367108,0750
	264	376950,2166	1367098,3810
	265	376954,6986	1367094,0080
	266	376946,2482	1367085,3720
	267	376946,5438	1367085,0780
	268	376938,4437	1367077,7970
	269	376904,4578	1367046,8490
	270	376897,1470	1367034,0060
	271	376864,3900	1367002,3520
	272	376850,0511	1366983,8370
	273	376845,5474	1366973,5600
	274	376844,2041	1366972,9270
	275	376801,1297	1367021,4480
	254	376788,9698	1367011,3880
	276	376975,8289	1367190,2810
	277	377031,5748	1367236,7310
	278	377089,7720	1367285,2190
	279	377169,4260	1367345,7620
	280	377225,4249	1367391,4170
	281	377284,5679	1367439,6330
	282	377293,6560	1367446,8990
	283	377321,8820	1367469,4600
	284	377341,1251	1367484,0880
	285	377345,2420	1367487,2170
	286	377347,0697	1367488,6110
	287	377347,0710	1367488,6120
	288	377343,6626	1367492,6140
	289	377341,7330	1367494,8810
	290	377342,6916	1367495,7120
	291	377343,0740	1367496,0430
	292	377364,1420	1367514,3700
	293	377408,2755	1367551,4490
	294	377488,1763	1367618,5700
	295	377495,1450	1367624,4270
	296	377496,6437	1367625,6490

## Сведения о границах территориальной зоны садово-дачных участков и коллективных садов (Р-5)

Сведения о характерных точках границ объекта	№ точки	Координаты	
		X	Y
	297	377497,5570	1367626,3920
	298	377500,5860	1367628,8780
	299	377506,3660	1367633,6000
	300	377508,3283	1367635,2030
	301	377509,4996	1367636,1620
	302	377515,7920	1367641,3100
	303	377523,5380	1367647,6460
	304	377538,9133	1367660,2300
	305	377542,5526	1367663,2070
	306	377584,9856	1367699,3930
	307	377640,6620	1367746,8710
	308	377644,5279	1367750,0960
	309	377669,9597	1367771,3080
	310	377711,8468	1367806,3670
	311	377729,9340	1367821,5030
	312	377901,4110	1367965,2800
	313	377904,1152	1367967,9490
	314	377906,1788	1367969,9820
	315	377919,7387	1367981,9430
	316	377935,9220	1367996,2140
	317	377950,8382	1368011,0910
	318	377962,3846	1368022,6030
	319	377968,7675	1368028,7490
	320	378000,0371	1368062,5090
	321	378017,2593	1368082,5320
	322	378026,8760	1368093,7120
	323	378029,6543	1368097,1870
	324	378043,8695	1368114,9640
	325	378057,5063	1368106,2380
	326	378040,2387	1368073,3690
	327	378020,6967	1368025,3440
	328	377987,8102	1367967,2190
	329	377953,7553	1367921,6500
	330	377891,1645	1367858,6550
	331	377873,8216	1367842,1030
	332	377842,2754	1367815,0550
	333	377805,7502	1367777,8020
	334	377729,4845	1367705,6090
	335	377694,0928	1367667,8220
	336	377673,9403	1367648,7560
	337	377687,6355	1367633,0990
	338	377681,9130	1367631,0160
	339	377675,7504	1367627,5940

## Сведения о границах территориальной зоны садово-дачных участков и коллективных садов (Р-5)

Сведения о характерных точках границ объекта	№ точки	Координаты	
		X	Y
	340	377667,9737	1367621,9410
	341	377661,3708	1367616,7340
	342	377595,2689	1367560,6490
	343	377427,1161	1367419,0220
	344	377314,5741	1367325,4470
	345	377269,5913	1367290,2400
	346	377234,6749	1367332,8390
	347	377225,5939	1367329,7670
	348	377219,3624	1367324,8040
	349	377209,1998	1367316,7140
	350	377199,7622	1367308,9530
	351	377189,8800	1367300,8890
	352	377170,3382	1367283,5970
	353	377159,4967	1367274,2470
	354	377132,1188	1367250,9260
	355	377096,1538	1367217,9050
	356	377093,4099	1367215,3850
	357	377094,1755	1367214,4430
	358	377091,3735	1367211,8380
	359	377088,9920	1367211,3290
	360	377075,9184	1367198,4480
	361	377041,8356	1367170,3140
	362	377013,5592	1367145,0080
	276	376975,8289	1367190,2810
	363	378181,0340	1368307,5590
	364	378181,7240	1368308,5370
	365	378297,5801	1368472,5840
	366	378305,4387	1368466,9660
	367	378312,1992	1368469,3560
	368	378315,9319	1368469,1340
	369	378321,0410	1368472,1300
	370	378336,2994	1368493,1970
	371	378348,4304	1368488,2840
	372	378340,6127	1368442,8630
	373	378337,2430	1368434,0300
	374	378334,5250	1368435,4820
	375	378323,6602	1368413,9750
	376	378318,3120	1368406,0840
	377	378304,0379	1368395,3380
	378	378301,1513	1368396,6270
	379	378292,0226	1368384,2350
	380	378268,3724	1368353,1140
	381	378256,9916	1368349,7610



## Сведения о границах территориальной зоны садово-дачных участков и коллективных садов (Р-5)

Сведения о характерных точках границ объекта	№ точки	Координаты	
		X	Y
	382	378238,9973	1368334,2870
	383	378221,0160	1368312,9810
	384	378225,2279	1368310,4200
	385	378220,9043	1368303,9140
	386	378222,9948	1368302,1490
	387	378216,3550	1368296,2170
	388	378208,7672	1368286,6720
	389	378195,9376	1368295,3120
	390	378186,0776	1368304,1500
	363	378181,0340	1368307,5590
	391	380017,7746	1377376,6200
	392	380032,1692	1377387,2740
	393	380164,1712	1377484,9680
	394	380211,5849	1377502,4400
	395	380304,9590	1377520,6070
	396	380311,0582	1377510,1610
	397	380311,5790	1377509,6760
	398	380344,7524	1377478,8220
	399	380370,9136	1377486,5090
	400	380383,2517	1377490,1340
	401	380395,0852	1377493,6110
	402	380524,8486	1377524,5630
	403	380709,9646	1377492,5900
	404	380744,6852	1377494,2760
	405	380758,9649	1377488,7180
	406	380777,5528	1377481,4820
	407	380789,3072	1377477,6950
	408	380955,2440	1377424,2300
	409	380958,7248	1377421,5810
	410	380960,2367	1377420,4310
	411	380886,9739	1377251,0990
	412	380707,5748	1376829,9380
	413	380704,5340	1376821,6860
	414	380932,3495	1376713,9060
	415	380958,5838	1376644,8110
	416	380839,3112	1376597,9540
	417	380786,9400	1376725,3800
	418	380625,5271	1376667,8560
	419	380625,5120	1376667,8540
	420	380632,9995	1376627,5610
	421	380621,9796	1376597,6560
	422	380580,3082	1376481,9140
	423	380521,3227	1376455,1360

## Сведения о границах территориальной зоны садово-дачных участков и коллективных садов (Р-5)

Сведения о характерных точках границ объекта	№ точки	Координаты	
		X	Y
	424	380515,5465	1376461,6820
	425	380508,7093	1376459,5460
	426	380509,3950	1376458,4250
	427	380487,1590	1376443,6640
	428	380487,0231	1376443,5770
	429	380474,3668	1376459,3680
	430	380447,3705	1376442,1980
	431	380419,3614	1376424,3850
	432	380415,0430	1376447,9550
	433	380411,0706	1376515,5740
	434	380410,1532	1376562,7420
	435	380410,1698	1376563,0620
	436	380411,2715	1376584,3990
	437	380411,7764	1376594,1750
	438	380410,6148	1376620,6560
	439	380398,6426	1376642,4720
	440	380382,7407	1376650,7240
	441	380382,7430	1376650,7210
	442	380372,5270	1376642,7310
	443	380363,6830	1376638,9760
	444	380355,1118	1376635,2170
	445	380348,4425	1376629,1250
	446	380324,7986	1376619,7670
	447	380325,1320	1376619,2440
	448	380322,0870	1376617,8490
	449	380317,3130	1376616,0390
	450	380311,6380	1376613,1230
	451	380310,8917	1376614,2620
	452	380308,7806	1376613,4270
	453	380309,2910	1376612,7320
	454	380287,2770	1376601,3550
	455	380260,9320	1376585,6160
	456	380251,9602	1376579,7060
	457	380240,0766	1376560,9340
	458	380238,0865	1376560,8100
	459	380234,3399	1376560,5780
	460	380227,6671	1376564,8200
	461	380225,1661	1376569,6220
	462	380224,2039	1376571,4690
	463	380223,2714	1376573,2600
	464	380222,1710	1376575,3720
	465	380221,3259	1376579,2310
	466	380213,4996	1376614,9670

## Сведения о границах территориальной зоны садово-дачных участков и коллективных садов (Р-5)

Сведения о характерных точках границ объекта	№ точки	Координаты	
		X	Y
	467	380213,4727	1376619,2980
	468	380213,4289	1376626,3590
	469	380235,3136	1376652,1930
	470	380237,8528	1376658,7370
	471	380237,6590	1376658,8170
	472	380239,6450	1376664,2700
	473	380235,3160	1376672,3990
	474	380230,7680	1376676,3840
	475	380227,3520	1376702,1680
	476	380232,7858	1376704,6610
	477	380230,3248	1376713,4860
	478	380230,9117	1376723,6020
	479	380211,7700	1376783,4500
	480	380206,2221	1376798,1630
	481	380195,7206	1376795,1800
	482	380187,6595	1376830,7370
	483	380190,2082	1376831,9600
	484	380187,4218	1376841,6230
	485	380187,4210	1376841,6240
	486	380180,3320	1376863,6400
	487	380175,4010	1376881,1020
	488	380198,5053	1376891,2380
	489	380196,5275	1376920,1860
	490	380185,7130	1376941,5460
	491	380165,8484	1376984,6700
	492	380148,7214	1377027,4870
	493	380140,5685	1377047,8690
	494	380144,3281	1377066,1560
	495	380145,2377	1377070,5810
	496	380146,8395	1377082,4770
	497	380133,6984	1377174,4890
	498	380129,9058	1377183,2870
	499	380127,6666	1377188,4830
	500	380123,7950	1377197,4650
	501	380115,7488	1377205,6210
	502	380115,5003	1377205,8730
	503	380105,6049	1377211,6650
	504	380104,8354	1377212,1150
	505	380076,9027	1377198,0350
	506	380054,2741	1377186,6280
	507	380047,8607	1377213,6970
	508	380042,8221	1377234,9620
	509	380046,6602	1377279,3640

## Сведения о границах территориальной зоны садово-дачных участков и коллективных садов (Р-5)

Сведения о характерных точках границ объекта	№ точки	Координаты	
		X	Y
	510	380035,2793	1377332,4600
	511	380027,2151	1377355,8150
	512	380024,6251	1377363,3170
	391	380017,7746	1377376,6200
	513	380280,4091	1376852,9780
	514	380284,0653	1376841,9510
	515	380285,2725	1376838,3060
	516	380287,1279	1376832,7040
	517	380288,0561	1376829,8890
	518	380286,6963	1376829,2280
	519	380282,9500	1376827,4100
	520	380281,8776	1376825,6880
	521	380280,8167	1376823,9860
	522	380286,5322	1376806,7800
	523	380293,5282	1376785,7190
	524	380292,6128	1376785,3630
	525	380292,6226	1376785,3400
	526	380292,6557	1376785,2270
	527	380298,7153	1376766,0180
	528	380300,9305	1376765,0860
	529	380301,8811	1376764,7920
	530	380307,7249	1376755,0040
	531	380309,0293	1376732,6480
	532	380317,7159	1376727,4060
	533	380317,7000	1376726,2100
	534	380319,7546	1376726,1760
	535	380333,1783	1376718,0750
	536	380333,1800	1376718,0700
	537	380345,3900	1376721,9000
	538	380345,3886	1376721,9040
	539	380345,3892	1376721,9040
	540	380345,0924	1376722,8580
	541	380347,2337	1376723,4840
	542	380349,4500	1376724,1300
	543	380351,6800	1376723,3800
	544	380393,8500	1376736,2100
	545	380398,7206	1376737,9450
	546	380405,1611	1376740,2330
	547	380408,4786	1376742,5680
	548	380408,4787	1376742,5690
	549	380408,4800	1376742,5700
	550	380409,4700	1376748,5700
	551	380410,8900	1376748,9300

## Сведения о границах территориальной зоны садово-дачных участков и коллективных садов (Р-5)

Сведения о характерных точках границ объекта	№ точки	Координаты	
		X	Y
	552	380410,8896	1376748,9310
	553	380410,8910	1376748,9320
	554	380408,8542	1376755,0310
	555	380412,0642	1376756,1130
	556	380412,5006	1376756,2600
	557	380412,0594	1376757,5820
	558	380411,0600	1376760,5800
	559	380412,3932	1376761,0260
	560	380413,1787	1376761,2880
	561	380413,1782	1376761,2890
	562	380413,1800	1376761,2900
	563	380403,8896	1376788,9670
	564	380397,3694	1376808,3960
	565	380397,2240	1376808,8280
	566	380396,6816	1376810,4550
	567	380399,2961	1376811,4960
	568	380397,4725	1376817,4710
	569	380398,4200	1376817,7900
	570	380397,4914	1376820,5710
	571	380394,2827	1376830,1910
	572	380397,3700	1376831,2300
	573	380387,5700	1376860,9400
	574	380387,5694	1376860,9400
	575	380387,0957	1376860,7820
	576	380380,2610	1376858,5100
	577	380378,3632	1376863,3890
	578	380376,9862	1376897,0630
	579	380373,3249	1376908,4830
	580	380358,8586	1376912,2690
	581	380284,7122	1376887,9910
	582	380291,9696	1376856,8860
	583	380286,1207	1376854,8540
	584	380286,1182	1376854,8530
	585	380282,1538	1376853,5510
	586	380280,4100	1376852,9800
	587	380280,4105	1376852,9780
	513	380280,4091	1376852,9780
	588	381312,1300	1369570,5300
	589	381316,1500	1369593,7300
	590	381318,5567	1369607,0150
	591	381318,5700	1369607,0500
	592	381318,5721	1369607,0580
	593	381330,0090	1369617,1200

## Сведения о границах территориальной зоны садово-дачных участков и коллективных садов (Р-5)

Сведения о характерных точках границ объекта	№ точки	Координаты	
		X	Y
	594	381344,2480	1369629,6620
	595	381345,3760	1369631,7350
	596	381344,8830	1369635,4140
	597	381339,5940	1369650,1340
	598	381347,2010	1369681,4000
	599	381347,9270	1369684,3900
	600	381347,9820	1369684,5980
	601	381355,2270	1369714,3960
	602	381371,5720	1369729,3940
	603	381395,4799	1369751,3410
	604	381395,4813	1369751,3400
	605	381497,3894	1369844,8900
	606	381516,9501	1369833,0490
	607	381597,8476	1369784,0780
	608	381597,8485	1369784,0770
	609	381604,5700	1369780,0090
	610	381626,9770	1369767,4020
	611	381641,5330	1369759,5140
	612	381647,0850	1369756,4880
	613	381679,3290	1369740,2640
	614	381679,7211	1369740,0710
	615	381679,7230	1369740,0700
	616	381677,3870	1369738,5630
	617	381673,8830	1369734,1140
	618	381673,1790	1369731,2050
	619	381671,6090	1369723,0360
	620	381671,8186	1369717,6240
	621	381671,9780	1369713,5090
	622	381674,9710	1369700,8910
	623	381676,2950	1369699,0150
	624	381680,1610	1369693,5370
	625	381685,0019	1369688,1570
	626	381688,4830	1369684,2880
	627	381694,9761	1369679,2840
	628	381696,7290	1369677,9330
	629	381703,5974	1369675,5090
	630	381707,8610	1369674,0050
	631	381716,3140	1369671,8880
	632	381723,6649	1369671,7190
	633	381724,5490	1369671,6990
	634	381732,8890	1369671,8340
	635	381744,9010	1369674,5060
	636	381750,3624	1369675,8140

## Сведения о границах территориальной зоны садово-дачных участков и коллективных садов (Р-5)

Сведения о характерных точках границ объекта	№ точки	Координаты	
		X	Y
	637	381757,6250	1369677,5530
	638	381762,6306	1369679,1650
	639	381769,4150	1369681,3490
	640	381772,4378	1369683,1970
	641	381773,0280	1369683,5580
	642	381773,5465	1369684,3600
	643	381773,7000	1369684,5980
	644	381775,1877	1369683,0660
	645	381780,3460	1369677,7540
	646	381785,4835	1369674,5050
	647	381786,7700	1369673,6920
	648	381788,1861	1369673,0660
	649	381794,5270	1369670,2610
	650	381798,6621	1369669,4450
	651	381799,5566	1369669,2690
	652	381799,5600	1369669,2680
	653	381803,3753	1369670,4700
	654	381804,3200	1369670,7680
	655	381808,3310	1369673,2280
	656	381808,4429	1369673,3400
	657	381813,1710	1369678,0570
	658	381817,1970	1369682,4990
	659	381822,9570	1369686,9120
	660	381825,2380	1369687,8860
	661	381829,0234	1369689,5010
	662	381829,2253	1369689,5880
	663	381836,1139	1369690,8170
	664	381843,6626	1369691,2330
	665	381847,9297	1369690,7810
	666	381861,1183	1369689,3820
	667	381880,6125	1369684,7210
	668	381887,1452	1369681,3490
	669	381889,6735	1369680,0440
	670	381889,6745	1369680,0430
	671	381893,7306	1369676,9830
	672	381898,2168	1369672,2460
	673	381898,9386	1369671,4840
	674	381899,5729	1369670,7320
	675	381904,0187	1369665,4570
	676	381908,8867	1369661,1760
	677	381915,6689	1369657,2120
	678	381922,7623	1369654,0650
	679	381930,5048	1369650,1090

Сведения о границах территориальной зоны садово-дачных участков и коллективных садов (Р-5)

Сведения о характерных точках границ объекта	№ точки	Координаты	
		X	Y
	680	381939,3172	1369646,1370
	681	381944,0583	1369644,8760
	682	381954,1051	1369643,6570
	683	381956,9943	1369643,6140
	684	381958,9536	1369643,5840
	685	381964,4237	1369643,5030
	686	381977,9185	1369642,9100
	687	381981,4224	1369642,3900
	688	381981,4223	1369642,3900
	689	381981,5161	1369642,3760
	690	381985,9816	1369641,7130
	691	381985,9852	1369641,7120
	692	381990,7110	1369641,0090
	693	381988,9964	1369635,8610
	694	381998,3937	1369631,4270
	695	382024,9658	1369626,7250
	696	382009,7518	1369611,3760
	697	382000,8182	1369587,1640
	698	381994,3918	1369570,1150
	699	381992,6778	1369547,1670
	700	381992,1317	1369543,6640
	701	381887,6641	1369574,8810
	702	381864,9209	1369581,7250
	703	381854,7966	1369584,1050
	704	381825,6246	1369584,0270
	705	381769,8455	1369578,8600
	706	381718,6310	1369574,5840
	707	381720,5385	1369529,6560
	708	381711,8814	1369516,4160
	709	381685,1765	1369514,9280
	710	381692,6598	1369441,8830
	711	381697,3551	1369434,5930
	712	381691,1924	1369425,9650
	713	381628,3920	1369439,9490
	714	381619,5881	1369437,1220
	715	381595,4429	1369374,1720
	716	381594,2388	1369375,0280
	717	381587,2100	1369357,3700
	718	381513,9900	1369399,2100
	719	381514,3000	1369419,0800
	720	381508,8230	1369422,2070
	721	381501,1250	1369424,8820
	722	381500,9210	1369431,2880



## Сведения о границах территориальной зоны садово-дачных участков и коллективных садов (Р-5)

Сведения о характерных точках границ объекта	№ точки	Координаты	
		X	Y
	723	381500,9200	1369431,2900
	724	381496,4900	1369432,1600
	725	381485,0300	1369433,4700
	726	381474,8516	1369455,4370
	727	381474,8599	1369455,4410
	728	381474,8500	1369455,4400
	729	381474,8516	1369455,4370
	730	381468,3700	1369452,3500
	731	381440,7700	1369450,3400
	732	381440,1700	1369468,4800
	733	381440,1700	1369468,4810
	734	381440,1400	1369469,2300
	735	381412,6700	1369470,4000
	736	381412,6400	1369488,3300
	737	381412,6380	1369488,3340
	738	381412,6435	1369492,1760
	739	381401,8734	1369498,8480
	740	381398,4632	1369498,9920
	741	381380,3830	1369499,7540
	742	381380,3838	1369499,7600
	743	381380,3800	1369499,7600
	744	381380,7300	1369513,1800
	745	381364,2000	1369514,0100
	746	381364,2001	1369514,0150
	747	381364,1990	1369514,0150
	748	381346,1610	1369514,9490
	749	381346,6409	1369532,3150
	750	381346,6612	1369533,0480
	751	381346,9020	1369541,7620
	752	381350,6100	1369565,2500
	753	381331,6600	1369567,7700
	588	381312,1300	1369570,5300
	754	381796,5052	1365828,8100
	755	381796,8610	1365832,7660
	756	381796,8704	1365832,9150
	757	381797,9800	1365845,2100
	758	381826,4500	1365843,0300
	759	381832,6900	1365840,7500
	760	381836,2000	1365839,9000
	761	381835,0900	1365834,1500
	762	381834,2748	1365832,4390
	763	381834,2700	1365832,4400
	764	381833,3700	1365830,5400

## Сведения о границах территориальной зоны садово-дачных участков и коллективных садов (Р-5)

Сведения о характерных точках границ объекта	№ точки	Координаты	
		X	Y
	765	381831,5200	1365828,8800
	766	381829,5000	1365826,2400
	767	381828,5076	1365817,8820
	768	381828,5102	1365817,8820
	769	381828,9200	1365817,7600
	770	381828,8947	1365817,5460
	771	381796,7215	1365827,0490
	772	381796,8230	1365828,6090
	773	381796,8339	1365828,7770
	774	381796,8298	1365828,7780
	775	381796,8300	1365828,7800
	754	381796,5052	1365828,8100
	776	381908,5538	1365796,2300
	777	381908,5612	1365796,3650
	778	381915,4800	1365795,1400
	779	381926,8400	1365793,1400
	780	381926,9062	1365792,9760
	776	381908,5538	1365796,2300
	781	381959,0361	1366328,1660
	782	381962,4600	1366341,9700
	783	381962,5200	1366351,5700
	784	381964,8300	1366351,5600
	785	381967,1000	1366360,7400
	786	381969,8600	1366372,9400
	787	381971,5500	1366374,4400
	788	381975,3100	1366374,9500
	789	381978,7400	1366400,1600
	790	381978,8878	1366401,9940
	791	381992,2400	1366387,6000
	792	381993,6291	1366385,8040
	793	381993,6600	1366387,0700
	794	381998,7800	1366385,6700
	795	382015,9000	1366351,6800
	796	382020,6900	1366351,2300
	797	382018,1500	1366318,8300
	798	382016,5100	1366318,3600
	799	382013,6363	1366318,8690
	800	382028,6612	1366254,1300
	801	382031,3100	1366275,6800
	802	382031,8500	1366275,6000
	803	382058,8500	1366271,7300
	804	382052,2500	1366242,3700
	805	382052,0500	1366242,4000

## Сведения о границах территориальной зоны садово-дачных участков и коллективных садов (Р-5)

Сведения о характерных точках границ объекта	№ точки	Координаты	
		X	Y
	806	382049,2100	1366242,7200
	807	382046,6200	1366243,2000
	808	382043,1300	1366243,9600
	809	382036,1600	1366244,2600
	810	382036,1600	1366244,0600
	811	382035,7800	1366237,0100
	812	382035,3141	1366225,4640
	813	382037,7448	1366214,9900
	814	382045,0500	1366214,2500
	815	382044,5800	1366212,4200
	816	382063,0100	1366208,8800
	817	382072,1100	1366207,5800
	818	382071,5200	1366201,7600
	819	382067,9400	1366202,0200
	820	382067,5500	1366198,6300
	821	382060,3900	1366194,8700
	822	382047,7200	1366196,7900
	823	382039,1273	1366209,0330
	824	382048,6591	1366167,9620
	825	382052,6600	1366176,4300
	826	382053,8300	1366177,8100
	827	382060,0600	1366168,7100
	828	382054,2600	1366157,8200
	829	382053,8000	1366156,8300
	830	382051,5708	1366155,4160
	831	382051,9423	1366153,8160
	832	382054,4200	1366154,8900
	833	382055,0700	1366156,3800
	834	382057,1100	1366160,3500
	835	382081,7100	1366131,1300
	836	382077,5600	1366120,4000
	837	382075,9800	1366120,3300
	838	382073,7600	1366120,1700
	839	382067,5200	1366118,4600
	840	382064,0200	1366116,9600
	841	382061,2986	1366113,5000
	842	382071,2303	1366070,7070
	843	382083,3400	1366074,4400
	844	382089,6000	1366057,8300
	845	382090,3000	1366058,0000
	846	382098,0500	1366034,0000
	847	382095,3162	1366033,0010
	848	382108,2749	1366027,3370

## Сведения о границах территориальной зоны садово-дачных участков и коллективных садов (Р-5)

Сведения о характерных точках границ объекта	№ точки	Координаты	
		X	Y
	849	382106,5000	1366032,7600
	850	382105,9700	1366032,8500
	851	382106,1200	1366033,8900
	852	382104,0000	1366040,3600
	853	382103,4000	1366042,1900
	854	382118,7300	1366039,5700
	855	382119,1000	1366040,8500
	856	382121,4300	1366038,4500
	857	382126,2300	1366034,9400
	858	382132,0800	1366031,3800
	859	382137,4600	1366029,1500
	860	382137,5700	1366020,1600
	861	382137,1346	1366014,7230
	862	382172,1000	1365999,4400
	863	382186,9148	1365992,5970
	864	382190,3900	1365999,1800
	865	382194,6000	1365997,2600
	866	382217,0400	1365987,0000
	867	382221,2500	1365984,6200
	868	382226,7300	1365982,3100
	869	382226,5127	1365981,8480
	870	382257,7700	1365963,9900
	871	382265,7100	1365959,4400
	872	382265,6000	1365959,2100
	873	382266,1100	1365960,2500
	874	382293,7910	1365943,2340
	875	382300,0405	1365940,3470
	876	382299,7000	1365945,0900
	877	382301,0900	1365947,3800
	878	382303,7200	1365951,7500
	879	382309,6600	1365961,6600
	880	382313,1600	1365967,4700
	881	382315,4900	1365966,4200
	882	382325,0100	1365962,1500
	883	382325,1600	1365959,9400
	884	382326,5400	1365939,6700
	885	382326,9000	1365935,7500
	886	382325,1000	1365932,1500
	887	382323,9900	1365931,1200
	888	382322,9000	1365930,0800
	889	382321,2560	1365929,2200
	890	382344,7200	1365914,9000
	891	382345,7136	1365914,6510

## Сведения о границах территориальной зоны садово-дачных участков и коллективных садов (Р-5)

Сведения о характерных точках границ объекта	№ точки	Координаты	
		X	Y
	892	382345,0000	1365914,9700
	893	382333,3400	1365930,5500
	894	382356,2900	1365940,4900
	895	382361,4800	1365921,5700
	896	382366,3000	1365916,1000
	897	382365,4200	1365931,4300
	898	382380,5100	1365933,1900
	899	382394,0300	1365933,4200
	900	382396,0900	1365933,2700
	901	382394,6400	1365912,0100
	902	382393,0400	1365898,9800
	903	382440,2400	1365888,8900
	904	382445,4315	1365889,7100
	905	382445,4200	1365889,8500
	906	382444,9100	1365895,8200
	907	382459,2300	1365898,4500
	908	382475,2800	1365901,9700
	909	382477,2700	1365902,4000
	910	382478,9390	1365895,0030
	911	382482,2100	1365895,5200
	912	382486,9634	1365895,2510
	913	382484,9100	1365900,7300
	914	382477,3500	1365937,2100
	915	382489,7100	1365939,9400
	916	382491,8400	1365931,5400
	917	382495,4800	1365913,2800
	918	382497,8200	1365903,6400
	919	382499,9400	1365897,6900
	920	382500,1173	1365894,5070
	921	382506,4400	1365894,1500
	922	382525,9949	1365884,0290
	923	382531,6500	1365890,0300
	924	382553,1600	1365881,4300
	925	382561,4458	1365876,2930
	926	382557,9102	1365847,7790
	927	382557,8180	1365847,0350
	928	382515,4450	1365872,8410
	929	382511,4710	1365859,1240
	930	382518,3620	1365834,6110
	931	382519,4280	1365834,8520
	932	382522,1910	1365835,5410
	933	382524,0190	1365836,0930
	934	382526,8990	1365836,9830

## Сведения о границах территориальной зоны садово-дачных участков и коллективных садов (Р-5)

Сведения о характерных точках границ объекта	№ точки	Координаты	
		X	Y
	935	382526,5520	1365837,9070
	936	382528,9830	1365838,7420
	937	382544,7810	1365829,6830
	938	382548,4230	1365823,7080
	939	382549,3870	1365823,0110
	940	382552,5220	1365814,7550
	941	382554,2080	1365807,8670
	942	382554,2367	1365807,7500
	943	382554,3101	1365807,4510
	944	382500,1873	1365802,9010
	945	382499,8700	1365804,1100
	946	382497,5600	1365812,9100
	947	382482,3700	1365811,3400
	948	382472,8945	1365836,7050
	949	382439,6500	1365832,5100
	950	382413,4105	1365838,0830
	951	382391,5200	1365831,8900
	952	382389,2508	1365843,2150
	953	382373,4100	1365846,5800
	954	382373,4000	1365846,5840
	955	382361,1200	1365845,2800
	956	382355,4200	1365844,8100
	957	382355,0200	1365844,8200
	958	382355,0030	1365853,5230
	959	382346,8574	1365856,6640
	960	382346,8500	1365853,5400
	961	382340,6900	1365852,4900
	962	382339,8600	1365852,7700
	963	382339,3000	1365852,5800
	964	382333,6300	1365850,6400
	965	382318,1500	1365846,4200
	966	382309,2400	1365843,5900
	967	382309,0600	1365843,5300
	968	382306,3200	1365842,1900
	969	382305,8000	1365841,9800
	970	382305,0600	1365841,6800
	971	382297,8200	1365850,8900
	972	382297,4700	1365851,4000
	973	382284,4300	1365846,9200
	974	382278,0721	1365856,7830
	975	382277,9800	1365856,7100
	976	382273,3100	1365863,0100
	977	382272,9700	1365866,1400

## Сведения о границах территориальной зоны садово-дачных участков и коллективных садов (Р-5)

Сведения о характерных точках границ объекта	№ точки	Координаты	
		X	Y
	978	382271,0700	1365869,3200
	979	382269,1800	1365872,5000
	980	382257,9264	1365877,2670
	981	382257,4600	1365876,6000
	982	382244,3000	1365886,7400
	983	382243,3600	1365891,9400
	984	382241,1000	1365895,6100
	985	382241,1600	1365900,3300
	986	382241,9124	1365902,2390
	987	382233,7324	1365906,1460
	988	382226,5600	1365903,8700
	989	382217,3100	1365900,9500
	990	382212,3900	1365906,7100
	991	382212,7700	1365909,9800
	992	382211,4900	1365899,3000
	993	382211,0500	1365896,1300
	994	382201,2300	1365894,0700
	995	382188,5400	1365892,2700
	996	382189,5500	1365920,0600
	997	382186,0600	1365920,1200
	998	382186,5356	1365928,6900
	999	382154,9952	1365943,7560
	1000	382152,9200	1365939,2700
	1001	382138,4200	1365943,8000
	1002	382131,2000	1365945,9300
	1003	382131,6500	1365947,4500
	1004	382130,9800	1365947,6600
	1005	382127,0100	1365938,0600
	1006	382125,7700	1365934,2500
	1007	382118,1200	1365935,8500
	1008	382113,4900	1365936,8200
	1009	382114,2200	1365940,3900
	1010	382118,5252	1365961,3220
	1011	382096,8643	1365971,8960
	1012	382095,3900	1365963,5500
	1013	382084,9400	1365960,0500
	1014	382077,3800	1365957,8100
	1015	382077,3900	1365965,8300
	1016	382079,4262	1365980,4090
	1017	382068,4289	1365985,7770
	1018	382059,4400	1365974,1400
	1019	382040,5600	1365989,9300
	1020	382019,2600	1366009,2100

## Сведения о границах территориальной зоны садово-дачных участков и коллективных садов (Р-5)

Сведения о характерных точках границ объекта	№ точки	Координаты	
		X	Y
	1021	382020,8300	1366010,9500
	1022	382023,6000	1366008,9800
	1023	382024,5400	1366009,5400
	1024	382021,7800	1366012,0100
	1025	382018,5200	1366014,9000
	1026	382015,7300	1366013,7800
	1027	382013,5800	1366013,4300
	1028	382004,0600	1366021,0000
	1029	382004,0500	1366021,0000
	1030	381992,4000	1366030,8500
	1031	382007,3000	1366048,8300
	1032	382008,3800	1366051,0300
	1033	381997,9600	1366060,7200
	1034	381994,3800	1366064,5100
	1035	382007,1600	1366071,9600
	1036	382006,6400	1366071,6700
	1037	382004,5900	1366075,4600
	1038	381995,3900	1366091,1300
	1039	381993,5200	1366093,1400
	1040	381992,6300	1366093,8100
	1041	381992,6000	1366093,8300
	1042	381990,6500	1366092,9200
	1043	381983,5000	1366105,9200
	1044	381995,1000	1366111,5100
	1045	382002,0700	1366114,8600
	1046	382004,8800	1366113,1700
	1047	382008,6768	1366109,2710
	1048	381974,3700	1366257,2700
	781	381959,0361	1366328,1660
	1049	381970,4507	1365785,5570
	1050	381970,5200	1365785,8700
	1051	381977,0000	1365784,6500
	1052	381981,8672	1365783,6450
	1049	381970,4507	1365785,5570
	1053	382550,4700	1365926,7700
	1054	382554,1500	1365940,6700
	1055	382556,6400	1365942,0400
	1056	382559,1900	1365943,4400
	1057	382588,7600	1365959,6700
	1058	382596,7600	1365952,1200
	1059	382595,4500	1365940,0600
	1060	382590,8602	1365933,0550
	1061	382599,9345	1365931,2820



## Сведения о границах территориальной зоны садово-дачных участков и коллективных садов (Р-5)

Сведения о характерных точках границ объекта	№ точки	Координаты	
		X	Y
	1062	382576,3901	1365897,6880
	1063	382579,3155	1365913,5000
	1064	382574,0400	1365916,1000
	1053	382550,4700	1365926,7700
	1065	382756,5600	1366677,1100
	1066	382773,3300	1366669,5700
	1067	382780,2400	1366669,0200
	1068	382802,6500	1366674,5900
	1069	382800,3800	1366686,3300
	1070	382802,7200	1366699,5800
	1071	382834,4200	1366799,1700
	1072	382890,1500	1366939,2200
	1073	382918,3500	1367002,7100
	1074	382933,6600	1367046,0700
	1075	382944,9300	1367084,3300
	1076	382964,2900	1367138,9500
	1077	382972,5500	1367135,6100
	1078	382975,7400	1367132,9500
	1079	382994,1900	1367125,6800
	1080	383000,3800	1367123,2700
	1081	383016,2300	1367116,4900
	1082	383022,1800	1367114,1100
	1083	383032,3600	1367110,0300
	1084	383030,6400	1367104,0300
	1085	383023,4300	1367082,5500
	1086	383018,8600	1367067,9100
	1087	383030,9400	1367064,6200
	1088	383034,4600	1367063,9000
	1089	383036,5700	1367063,2400
	1090	383043,1400	1367062,8100
	1091	383041,0800	1367056,7900
	1092	383034,4400	1367045,0500
	1093	383058,2600	1367036,3400
	1094	383062,9100	1367049,1900
	1095	383070,0500	1367046,5800
	1096	383071,7600	1367051,2800
	1097	383083,1200	1367080,5300
	1098	383083,3200	1367082,4100
	1099	383084,3900	1367088,1200
	1100	383086,2700	1367096,5200
	1101	383080,9400	1367103,6400
	1102	383074,7000	1367109,5900
	1103	383093,1900	1367105,8000

## Сведения о границах территориальной зоны садово-дачных участков и коллективных садов (Р-5)

Сведения о характерных точках границ объекта	№ точки	Координаты	
		X	Y
	1104	383095,3200	1367105,4600
	1105	383089,8600	1367071,6800
	1106	383087,0000	1367045,7400
	1107	383083,7300	1367029,9000
	1108	383077,8100	1367016,6100
	1109	383067,1900	1366992,7800
	1110	383061,6900	1366981,8600
	1111	383048,8800	1366966,2100
	1112	383040,8600	1366946,9000
	1113	383034,4100	1366929,1400
	1114	383026,3400	1366913,4200
	1115	383013,4500	1366864,4500
	1116	383001,5000	1366853,6900
	1117	382982,2000	1366805,9400
	1118	382984,4300	1366800,6300
	1119	382984,5400	1366794,8700
	1120	382978,0100	1366791,4100
	1121	382968,9600	1366766,5100
	1122	382964,0500	1366759,0100
	1123	382959,4500	1366754,3400
	1124	382946,8100	1366740,5900
	1125	382934,6200	1366717,4800
	1126	382929,7200	1366685,5700
	1127	382919,5800	1366641,5000
	1128	382918,4800	1366618,9300
	1129	382920,5000	1366594,8700
	1130	382921,0900	1366587,8000
	1131	382917,2900	1366579,7900
	1132	382916,7500	1366578,6600
	1133	382911,7600	1366575,2100
	1134	382885,2800	1366555,9700
	1135	382870,4000	1366543,5200
	1136	382860,2100	1366535,0000
	1137	382859,4500	1366530,1400
	1138	382850,2100	1366510,2400
	1139	382838,8100	1366510,1700
	1140	382832,6700	1366511,3500
	1141	382848,6100	1366542,9200
	1142	382853,1200	1366551,8600
	1143	382838,3400	1366562,2500
	1144	382838,7100	1366578,6200
	1145	382838,3700	1366589,5200
	1146	382837,8500	1366605,5600

## Сведения о границах территориальной зоны садово-дачных участков и коллективных садов (Р-5)

Сведения о характерных точках границ объекта	№ точки	Координаты	
		X	Y
	1147	382849,9000	1366610,8300
	1148	382840,8600	1366632,4800
	1149	382840,3700	1366633,6600
	1150	382834,4900	1366641,5000
	1151	382817,5100	1366632,4900
	1152	382807,2800	1366656,3100
	1153	382808,8300	1366672,3400
	1154	382779,6500	1366662,2400
	1155	382771,2600	1366659,8300
	1156	382760,8800	1366660,6200
	1065	382756,5600	1366677,1100
	1157	384839,9740	1376219,9880
	1158	384840,8300	1376229,7000
	1159	384840,2218	1376229,7320
	1160	384840,0601	1376229,7410
	1161	384841,4550	1376242,1400
	1162	384844,0620	1376253,4550
	1163	384843,5701	1376253,5610
	1164	384844,1758	1376257,8190
	1165	384845,5426	1376267,4100
	1166	384846,1700	1376267,4400
	1167	384846,3500	1376281,9200
	1168	384843,3500	1376282,6500
	1169	384844,1600	1376300,0900
	1170	384842,9000	1376302,7700
	1171	384843,8200	1376315,8600
	1172	384846,9100	1376329,0200
	1173	384848,2200	1376338,9100
	1174	384850,7300	1376348,3500
	1175	384853,8220	1376361,8680
	1176	384857,3700	1376372,8600
	1177	384859,4994	1376380,4550
	1178	384862,7750	1376392,1190
	1179	384865,8480	1376400,8570
	1180	384868,0000	1376400,3100
	1181	384871,4400	1376409,5480
	1182	384869,4500	1376410,2700
	1183	384874,1590	1376424,0420
	1184	384885,8360	1376462,3080
	1185	384889,1900	1376473,0200
	1186	384889,5274	1376474,8370
	1187	384889,7670	1376476,0980
	1188	384891,2900	1376479,7400

## Сведения о границах территориальной зоны садово-дачных участков и коллективных садов (Р-5)

Сведения о характерных точках границ объекта	№ точки	Координаты	
		X	Y
	1189	384893,2500	1376486,8700
	1190	384896,2500	1376494,8100
	1191	384897,9200	1376496,1200
	1192	384899,2700	1376497,1900
	1193	384904,2000	1376515,7700
	1194	384907,0600	1376524,8300
	1195	384911,6450	1376536,6110
	1196	384917,0540	1376547,0140
	1197	384916,3100	1376549,8200
	1198	384922,4930	1376561,6610
	1199	384925,8840	1376564,0520
	1200	384928,3110	1376567,8330
	1201	384928,4700	1376568,1300
	1202	384934,0100	1376578,4400
	1203	384943,3998	1376596,0110
	1204	384945,5100	1376599,9600
	1205	384962,1500	1376636,1400
	1206	384966,1400	1376643,5200
	1207	384974,2900	1376658,6000
	1208	384980,8700	1376655,4700
	1209	384982,2940	1376654,7870
	1210	384983,3800	1376654,2800
	1211	384983,8500	1376654,0500
	1212	384986,1450	1376658,7110
	1213	384988,3371	1376663,1760
	1214	384989,7900	1376666,1300
	1215	384990,5700	1376667,8200
	1216	384995,0700	1376677,6000
	1217	384995,6600	1376678,8800
	1218	384996,0800	1376679,8700
	1219	384996,6587	1376681,2030
	1220	384996,8700	1376681,6900
	1221	384999,3442	1376680,8910
	1222	385000,0600	1376680,6600
	1223	385001,4000	1376684,4600
	1224	385001,8496	1376685,7370
	1225	385003,7340	1376691,0760
	1226	385004,9450	1376694,5360
	1227	385005,0800	1376694,9200
	1228	385006,7700	1376699,7000
	1229	385009,3300	1376707,0000
	1230	385009,4039	1376707,5520
	1231	385009,5420	1376708,5700

Сведения о границах территориальной зоны садово-дачных участков и коллективных садов (Р-5)

Сведения о характерных точках границ объекта	№ точки	Координаты	
		X	Y
	1232	385010,0710	1376712,4360
	1233	385010,4870	1376715,4070
	1234	385012,0496	1376716,2660
	1235	385012,1300	1376716,3100
	1236	385011,8400	1376718,0500
	1237	385016,5300	1376726,0500
	1238	385022,7800	1376736,7000
	1239	385036,0000	1376762,9000
	1240	385041,8770	1376774,5440
	1241	385049,9200	1376790,0100
	1242	385051,1800	1376790,3800
	1243	385051,6000	1376791,1800
	1244	385050,9500	1376791,5100
	1245	385052,4200	1376794,6900
	1246	385050,6200	1376796,7200
	1247	385049,5530	1376797,9110
	1248	385057,6630	1376821,3260
	1249	385070,4860	1376845,2300
	1250	385076,8440	1376857,1870
	1251	385082,1000	1376867,3700
	1252	385082,8777	1376869,0450
	1253	385083,4000	1376870,1700
	1254	385086,8200	1376868,1900
	1255	385087,8900	1376867,5600
	1256	385091,1900	1376874,6300
	1257	385095,7300	1376882,9700
	1258	385098,0650	1376890,3840
	1259	385098,7550	1376892,5960
	1260	385103,4230	1376903,1370
	1261	385103,5200	1376903,3600
	1262	385109,8510	1376917,6680
	1263	385112,0500	1376922,0000
	1264	385112,1442	1376922,1950
	1265	385112,1940	1376922,2920
	1266	385112,2828	1376922,4700
	1267	385112,3600	1376922,6200
	1268	385113,0990	1376924,0770
	1269	385115,0700	1376927,9800
	1270	385118,3260	1376934,4210
	1271	385124,6040	1376943,1920
	1272	385126,2830	1376945,5060
	1273	385131,5720	1376955,0800
	1274	385136,6020	1376964,1940

## Сведения о границах территориальной зоны садово-дачных участков и коллективных садов (Р-5)

Сведения о характерных точках границ объекта	№ точки	Координаты	
		X	Y
	1275	385136,7800	1376964,0900
	1276	385137,3207	1376963,7690
	1277	385137,6200	1376963,5900
	1278	385137,9800	1376963,3800
	1279	385138,0600	1376963,5200
	1280	385139,0000	1376965,1900
	1281	385142,4600	1376971,2900
	1282	385152,3100	1376989,5200
	1283	385152,3535	1376989,5983
	1284	385152,3600	1376989,6100
	1285	385156,4500	1376997,6900
	1286	385156,7130	1376998,2010
	1287	385158,7781	1377002,4270
	1288	385160,7900	1377006,5400
	1289	385159,7500	1377007,0700
	1290	385159,3700	1377007,2700
	1291	385163,8890	1377015,8970
	1292	385166,0430	1377019,5680
	1293	385168,9600	1377024,5000
	1294	385169,4500	1377025,3400
	1295	385173,2700	1377031,7800
	1296	385174,5400	1377033,9300
	1297	385179,7100	1377043,3100
	1298	385181,2176	1377046,2200
	1299	385184,2900	1377052,1500
	1300	385188,2300	1377059,9900
	1301	385192,5200	1377068,1300
	1302	385196,2100	1377075,2500
	1303	385200,0665	1377082,8310
	1304	385205,2200	1377092,9600
	1305	385205,5700	1377093,6500
	1306	385207,0900	1377096,6300
	1307	385215,0403	1377112,3039
	1308	385215,0300	1377112,3100
	1309	385212,5290	1377113,5569
	1310	385210,8600	1377114,3900
	1311	385210,1400	1377114,7500
	1312	385214,7600	1377124,3700
	1313	385219,0700	1377132,5000
	1314	385223,6300	1377141,0900
	1315	385223,7400	1377141,2800
	1316	385224,5178	1377142,6240
	1317	385225,5800	1377144,4600

## Сведения о границах территориальной зоны садово-дачных участков и коллективных садов (Р-5)

Сведения о характерных точках границ объекта	№ точки	Координаты	
		X	Y
	1318	385227,7500	1377149,5300
	1319	385229,0400	1377148,9500
	1320	385230,7020	1377148,1980
	1321	385232,4300	1377147,4100
	1322	385232,5860	1377147,7330
	1323	385233,1330	1377148,8590
	1324	385234,7435	1377152,2060
	1325	385237,7300	1377158,4000
	1326	385240,9900	1377165,2100
	1327	385245,5000	1377173,8700
	1328	385249,6900	1377181,9200
	1329	385258,2700	1377198,9200
	1330	385267,0380	1377216,8290
	1331	385277,2070	1377234,8200
	1332	385277,7220	1377235,8820
	1333	385278,6120	1377237,6810
	1334	385278,7250	1377237,8900
	1335	385287,3830	1377255,4200
	1336	385291,8700	1377264,1200
	1337	385296,2600	1377272,6200
	1338	385304,6700	1377289,8200
	1339	385304,7200	1377289,9200
	1340	385313,1050	1377306,7580
	1341	385321,6800	1377322,7000
	1342	385325,9700	1377332,1200
	1343	385324,8540	1377332,6980
	1344	385323,1310	1377333,6030
	1345	385322,7100	1377333,8200
	1346	385327,5657	1377343,9870
	1347	385328,5300	1377343,5280
	1348	385329,7000	1377342,9630
	1349	385330,2800	1377342,6800
	1350	385330,6000	1377342,5200
	1351	385330,6030	1377342,5240
	1352	385332,0900	1377345,7900
	1353	385332,6700	1377347,0800
	1354	385333,5000	1377348,9000
	1355	385334,8600	1377351,9000
	1356	385334,8620	1377351,9050
	1357	385333,6070	1377352,7990
	1358	385332,7930	1377353,3720
	1359	385338,6000	1377362,5500
	1360	385339,6990	1377363,9640

## Сведения о границах территориальной зоны садово-дачных участков и коллективных садов (Р-5)

Сведения о характерных точках границ объекта	№ точки	Координаты	
		X	Y
	1361	385345,1150	1377371,0010
	1362	385346,3762	1377372,6550
	1363	385347,0300	1377373,5100
	1364	385349,5407	1377376,7710
	1365	385350,7110	1377378,2900
	1366	385350,9010	1377378,8490
	1367	385351,6710	1377381,1260
	1368	385351,7429	1377381,3400
	1369	385351,9300	1377381,8800
	1370	385352,0100	1377382,1100
	1371	385352,2425	1377382,8000
	1372	385352,3200	1377383,0280
	1373	385352,6670	1377384,0280
	1374	385352,8570	1377384,5980
	1375	385353,2100	1377385,6400
	1376	385356,4400	1377392,4700
	1377	385356,7948	1377393,2180
	1378	385359,8540	1377399,6580
	1379	385365,9640	1377411,1810
	1380	385368,7000	1377416,3300
	1381	385372,1800	1377423,3900
	1382	385377,3400	1377433,8700
	1383	385383,3600	1377445,3600
	1384	385386,6200	1377451,5800
	1385	385387,6395	1377453,5090
	1386	385395,9270	1377469,1860
	1387	385404,6720	1377485,9250
	1388	385404,6684	1377485,9269
	1389	385404,6700	1377485,9300
	1390	385404,1400	1377486,1800
	1391	385403,0500	1377486,6900
	1392	385402,5500	1377486,9300
	1393	385411,1330	1377504,9340
	1394	385419,6400	1377521,2100
	1395	385420,0300	1377521,0200
	1396	385421,1120	1377520,5050
	1397	385422,9286	1377519,6410
	1398	385423,1200	1377519,5500
	1399	385426,7953	1377526,7550
	1400	385428,9300	1377530,9400
	1401	385433,2800	1377539,4800
	1402	385432,3200	1377539,9800
	1403	385448,7200	1377573,9800



## Сведения о границах территориальной зоны садово-дачных участков и коллективных садов (Р-5)

Сведения о характерных точках границ объекта	№ точки	Координаты	
		X	Y
	1404	385458,6900	1377592,1500
	1405	385467,7596	1377610,8667
	1406	385467,9400	1377610,7400
	1407	385491,1200	1377597,7100
	1408	385498,7500	1377593,8300
	1409	385507,8500	1377589,0500
	1410	385522,2300	1377583,4100
	1411	385533,1720	1377578,2050
	1412	385481,0642	1377473,4250
	1413	385070,5273	1376647,9040
	1414	384943,4042	1376392,2810
	1415	384916,4821	1376304,4470
	1416	384929,9051	1376260,2940
	1417	384947,9802	1376193,0320
	1418	384955,2761	1376143,9610
	1419	384964,6700	1376101,7200
	1420	384965,5000	1376096,3000
	1421	384964,8614	1376096,0510
	1422	384963,2400	1376095,4200
	1423	384965,8000	1376087,2900
	1424	384964,0247	1376086,7980
	1425	384963,1362	1376082,2920
	1426	384977,2300	1376029,1800
	1427	384980,6700	1376016,0300
	1428	384991,7316	1375980,7800
	1429	384988,5700	1375976,2800
	1430	384989,3400	1375975,3000
	1431	384994,8553	1375968,1344
	1432	384997,3160	1375958,1700
	1433	384990,1900	1375954,0900
	1434	384981,6600	1375948,3900
	1435	384962,4300	1375938,9000
	1436	384950,8182	1375932,1040
	1437	384936,3230	1375956,7320
	1438	384932,6200	1375964,6300
	1439	384929,8800	1375969,6350
	1440	384927,1390	1375974,6430
	1441	384911,8090	1375998,9440
	1442	384905,9620	1376007,9930
	1443	384899,9581	1376018,0120
	1444	384894,2700	1376027,5100
	1445	384887,6210	1376038,6420
	1446	384883,8720	1376044,8870

Сведения о границах территориальной зоны садово-дачных участков и коллективных садов (Р-5)

Сведения о характерных точках границ объекта	№ точки	Координаты	
		X	Y
	1447	384882,7700	1376047,6600
	1448	384877,4500	1376062,3800
	1449	384872,9510	1376076,0800
	1450	384870,3120	1376082,3180
	1451	384868,3850	1376088,9210
	1452	384863,7930	1376101,1700
	1453	384862,5260	1376103,7720
	1454	384860,0200	1376108,9300
	1455	384854,9020	1376124,0260
	1456	384856,6800	1376124,9300
	1457	384852,1460	1376141,5790
	1157	384839,9740	1376219,9880
	1458	385500,2149	1377676,6040
	1459	385501,3800	1377678,5200
	1460	385502,1600	1377679,8200
	1461	385503,2660	1377681,6570
	1462	385506,2300	1377686,5580
	1463	385507,3000	1377688,3300
	1464	385511,6700	1377695,5600
	1465	385514,2200	1377699,7700
	1466	385514,6500	1377700,6470
	1467	385515,1800	1377701,7200
	1468	385516,0050	1377703,3780
	1469	385516,8900	1377705,1800
	1470	385521,3660	1377714,2510
	1471	385523,4793	1377718,5305
	1472	385522,1200	1377719,4400
	1473	385521,1100	1377720,1100
	1474	385519,5200	1377721,1900
	1475	385523,9896	1377729,4402
	1476	385528,8100	1377738,3400
	1477	385533,9000	1377748,7900
	1478	385531,7700	1377749,9700
	1479	385545,2600	1377777,8800
	1480	385550,9900	1377788,8100
	1481	385559,0000	1377804,1100
	1482	385562,7100	1377802,1400
	1483	385575,4400	1377827,1000
	1484	385575,7800	1377827,7700
	1485	385577,2630	1377830,6710
	1486	385577,5700	1377831,2700
	1487	385607,6300	1377893,1800
	1488	385655,2000	1377985,8000

## Сведения о границах территориальной зоны садово-дачных участков и коллективных садов (Р-5)

Сведения о характерных точках границ объекта	№ точки	Координаты	
		X	Y
	1489	385683,3300	1378039,5100
	1490	385691,7900	1378055,6700
	1491	385704,3300	1378078,6300
	1492	385705,2400	1378080,2900
	1493	385706,3100	1378082,2300
	1494	385707,2300	1378083,9300
	1495	385708,3900	1378086,0300
	1496	385710,7600	1378090,0100
	1497	385711,8500	1378091,8100
	1498	385716,6450	1378099,7900
	1499	385719,7600	1378104,9900
	1500	385724,7800	1378113,3400
	1501	385728,2700	1378119,1670
	1502	385729,6610	1378122,0800
	1503	385741,6400	1378147,2800
	1504	385754,8100	1378173,7500
	1505	385760,1000	1378184,5100
	1506	385764,7600	1378194,0100
	1507	385769,4400	1378203,0400
	1508	385797,2300	1378256,5500
	1509	385796,1900	1378257,0700
	1510	385816,8700	1378299,3400
	1511	385820,5800	1378306,6100
	1512	385837,8200	1378338,0400
	1513	385840,2800	1378342,6900
	1514	385843,0800	1378347,9900
	1515	385855,3500	1378371,2200
	1516	385868,5100	1378396,0400
	1517	385876,0100	1378409,5400
	1518	385885,3500	1378426,3600
	1519	385891,7800	1378437,9500
	1520	385914,7600	1378479,7700
	1521	385954,7300	1378542,0900
	1522	385955,9200	1378541,7000
	1523	385971,9800	1378561,4700
	1524	385974,4700	1378564,5600
	1525	385976,2900	1378563,0900
	1526	385977,3600	1378562,2300
	1527	385977,8900	1378562,8900
	1528	385979,7500	1378565,2300
	1529	385980,0700	1378565,6300
	1530	385980,3800	1378566,0200
	1531	385981,3200	1378567,1900

## Сведения о границах территориальной зоны садово-дачных участков и коллективных садов (Р-5)

Сведения о характерных точках границ объекта	№ точки	Координаты	
		X	Y
	1532	386001,8800	1378593,0200
	1533	386013,8900	1378606,0900
	1534	386023,5900	1378618,5300
	1535	386033,2900	1378629,3600
	1536	386031,7700	1378630,9100
	1537	386031,3400	1378631,3500
	1538	386042,0400	1378643,4300
	1539	386060,8500	1378664,6800
	1540	386076,7300	1378682,6100
	1541	386118,2100	1378721,6700
	1542	386117,2000	1378722,9000
	1543	386120,7000	1378726,4000
	1544	386135,3500	1378741,0900
	1545	386145,3300	1378750,5200
	1546	386175,9200	1378778,3400
	1547	386198,1800	1378797,2500
	1548	386226,1200	1378821,0000
	1549	386242,8500	1378834,9200
	1550	386243,7900	1378833,9400
	1551	386332,9800	1378910,8000
	1552	386338,8200	1378916,8500
	1553	386341,6100	1378919,7200
	1554	386346,2500	1378923,7500
	1555	386351,9900	1378928,7000
	1556	386357,9500	1378934,1000
	1557	386405,0300	1378976,6200
	1558	386436,7800	1379005,4900
	1559	386433,9600	1379008,5500
	1560	386444,0000	1379017,7200
	1561	386445,5100	1379019,0800
	1562	386447,8200	1379016,5200
	1563	386451,3100	1379012,6500
	1564	386472,6700	1378989,2100
	1565	386476,4000	1378984,8500
	1566	386486,5800	1378973,4800
	1567	386504,5000	1378953,4700
	1568	386510,6300	1378946,6260
	1569	386522,2597	1378933,7370
	1570	386268,2669	1378708,9295
	1571	386219,7765	1378666,0110
	1572	386175,2658	1378625,7000
	1573	385991,7918	1378459,5370
	1574	385842,3713	1378172,9450

## Сведения о границах территориальной зоны садово-дачных участков и коллективных садов (Р-5)

Сведения о характерных точках границ объекта	№ точки	Координаты	
		X	Y
	1575	385644,2269	1377792,9000
	1576	385638,7632	1377780,3100
	1577	385581,0301	1377663,2051
	1578	385554,2785	1377668,9860
	1458	385500,2149	1377676,6040
	1579	386592,1300	1379148,9300
	1580	386595,2400	1379150,9570
	1581	386599,5300	1379154,0500
	1582	386602,9500	1379157,3500
	1583	386607,8300	1379162,0500
	1584	386610,4000	1379164,5400
	1585	386611,9830	1379166,0600
	1586	386627,8700	1379181,3800
	1587	386629,4700	1379182,8500
	1588	386642,9500	1379195,1300
	1589	386643,3840	1379195,9250
	1590	386644,4130	1379197,7830
	1591	386644,7380	1379198,3740
	1592	386645,0990	1379198,6990
	1593	386646,5200	1379199,9800
	1594	386663,8007	1379215,5191
	1595	386663,8000	1379215,5200
	1596	386672,5700	1379223,4100
	1597	386682,8191	1379232,6209
	1598	386699,1100	1379247,2700
	1599	386705,5510	1379252,2190
	1600	386743,4700	1379286,4500
	1601	386764,6100	1379304,4500
	1602	386777,2600	1379315,3200
	1603	386783,6800	1379321,1100
	1604	386812,7500	1379347,3000
	1605	386850,2800	1379381,0300
	1606	386873,1500	1379402,2300
	1607	386891,4700	1379416,8800
	1608	386892,8100	1379417,9600
	1609	386901,5300	1379405,0100
	1610	386905,2600	1379399,4500
	1611	386905,6900	1379398,8000
	1612	386908,3800	1379394,8100
	1613	386910,6900	1379391,3800
	1614	386912,8300	1379388,1900
	1615	386913,5100	1379387,1800
	1616	386914,9525	1379385,1420

## Сведения о границах территориальной зоны садово-дачных участков и коллективных садов (Р-5)

Сведения о характерных точках границ объекта	№ точки	Координаты	
		X	Y
	1617	386849,9028	1379307,9560
	1618	386835,8802	1379294,5910
	1619	386745,5239	1379173,8770
	1620	386744,5428	1379170,0438
	1621	386744,9200	1379169,9200
	1622	386743,2238	1379164,8904
	1623	386738,5274	1379146,5410
	1624	386680,7600	1379093,8600
	1625	386652,4600	1379068,1800
	1626	386646,3200	1379062,3300
	1627	386645,6500	1379061,6800
	1628	386646,9000	1379060,2300
	1629	386643,3800	1379057,0900
	1630	386641,6242	1379058,9739
	1631	386623,5300	1379078,4800
	1632	386625,2345	1379086,6651
	1633	386619,5420	1379093,4620
	1634	386618,3700	1379094,8600
	1635	386629,6700	1379107,0000
	1636	386621,2200	1379117,1900
	1637	386618,3300	1379120,6800
	1638	386610,3700	1379130,4500
	1639	386607,5500	1379133,3100
	1640	386600,8400	1379140,1200
	1579	386592,1300	1379148,9300
	1641	386701,1020	1364930,3680
	1642	386707,7869	1365216,7740
	1643	386711,2498	1365365,1400
	1644	386981,3698	1365393,1660
	1645	387223,6326	1365145,5740
	1646	387242,0350	1365126,7660
	1647	387240,1910	1365123,3550
	1648	387215,9100	1365078,4560
	1649	387219,8241	1365057,2340
	1650	387213,2572	1365048,7410
	1651	387213,2584	1365048,7410
	1652	387206,8740	1365040,4840
	1653	387220,8060	1364981,0070
	1654	387275,8333	1364980,1850
	1655	387312,1920	1364979,6460
	1656	387317,4730	1364979,5650
	1657	387347,8050	1364979,1090
	1658	387387,9397	1364974,2700

## Сведения о границах территориальной зоны садово-дачных участков и коллективных садов (Р-5)

Сведения о характерных точках границ объекта	№ точки	Координаты	
		X	Y
	1659	387385,3960	1364944,6750
	1660	387385,4004	1364944,6752
	1661	387387,9900	1364974,8200
	1662	387347,5400	1364995,3500
	1663	387343,5100	1365038,7000
	1664	387284,7500	1365025,2200
	1665	387278,8300	1365000,2500
	1666	387269,2300	1364992,6700
	1667	387230,6100	1365033,1400
	1668	387257,8500	1365072,5000
	1669	387261,3800	1365077,5900
	1670	387271,2800	1365091,8900
	1671	387319,1500	1365161,0600
	1672	387303,8800	1365185,2800
	1673	387322,2000	1365195,5400
	1674	387345,6900	1365144,7300
	1675	387359,4100	1365123,3300
	1676	387442,2900	1365045,6600
	1677	387434,8200	1364951,0600
	1678	387439,8165	1364946,8030
	1679	387439,8170	1364946,8030
	1680	387439,8170	1364946,8026
	1681	387439,8200	1364946,8000
	1682	387439,8168	1364946,7999
	1683	387439,3430	1364940,8100
	1684	387436,7000	1364907,6790
	1685	387434,8078	1364884,1010
	1686	387428,7086	1364807,7530
	1687	387428,0720	1364799,7480
	1688	387416,7020	1364657,4600
	1689	387384,6550	1364435,7480
	1690	387347,1260	1364383,2250
	1691	387350,7360	1364340,6360
	1692	387317,1120	1364237,3270
	1693	387277,5090	1364125,8160
	1694	387277,2830	1364126,1770
	1695	387226,9930	1363975,1290
	1696	387202,1480	1363908,6480
	1697	387113,6060	1363630,9050
	1698	387085,0095	1363510,6790
	1699	387084,9963	1363510,6280
	1700	387040,3244	1363509,0650
	1701	387041,0742	1363523,7860

## Сведения о границах территориальной зоны садово-дачных участков и коллективных садов (Р-5)

Сведения о характерных точках границ объекта	№ точки	Координаты	
		X	Y
	1702	387039,2149	1363541,2870
	1703	387031,3494	1363552,4170
	1704	387067,9734	1363707,7300
	1705	387067,9770	1363707,7340
	1706	387082,5120	1363728,9260
	1707	387084,4020	1363731,6780
	1708	387102,3060	1363761,0490
	1709	387117,1280	1363796,2830
	1710	387119,6500	1363824,3000
	1711	387100,6890	1363847,5180
	1712	387100,6850	1363847,5190
	1713	387339,7478	1364864,8880
	1714	386864,0080	1364852,2530
	1715	386858,9391	1364867,1410
	1716	386840,0888	1364871,4520
	1717	386815,1627	1364877,3260
	1718	386789,2177	1364876,6530
	1719	386766,9015	1364871,1650
	1720	386755,7918	1364871,3310
	1721	386746,3590	1364877,2920
	1722	386739,2018	1364894,3320
	1723	386729,9327	1364911,9440
	1724	386718,9809	1364922,6900
	1641	386701,1020	1364930,3680
	1725	387435,1800	1384686,0900
	1726	387443,8400	1384698,5700
	1727	387459,3100	1384703,4000
	1728	387459,7300	1384713,3400
	1729	387468,6600	1384719,2200
	1730	387472,6500	1384714,1300
	1731	387475,7300	1384711,0600
	1732	387479,9500	1384705,7900
	1733	387472,4500	1384699,1800
	1734	387474,6900	1384695,8700
	1735	387448,5400	1384685,9600
	1736	387448,3100	1384686,6200
	1737	387436,7700	1384682,6400
	1725	387435,1800	1384686,0900
	1738	387472,9000	1384632,4800
	1739	387475,2700	1384635,2100
	1740	387481,0900	1384643,5600
	1741	387476,9300	1384647,0400
	1742	387484,2100	1384653,0000



## Сведения о границах территориальной зоны садово-дачных участков и коллективных садов (Р-5)

Сведения о характерных точках границ объекта	№ точки	Координаты	
		X	Y
	1743	387488,3000	1384656,3400
	1744	387493,8500	1384651,4400
	1745	387504,1900	1384658,5200
	1746	387507,6400	1384653,1100
	1747	387505,4800	1384651,3700
	1748	387508,9500	1384647,3800
	1749	387510,6900	1384644,4200
	1750	387511,9300	1384644,8700
	1751	387517,5000	1384636,9400
	1752	387525,8200	1384626,8600
	1753	387527,6300	1384623,6300
	1754	387520,4000	1384619,9300
	1755	387517,3500	1384618,6100
	1756	387517,0200	1384618,0000
	1757	387494,3800	1384607,3800
	1758	387479,5700	1384631,3100
	1759	387476,5000	1384629,7600
	1738	387472,9000	1384632,4800
	1760	387508,4100	1384761,8800
	1761	387517,9113	1384766,7630
	1762	387524,9300	1384770,3700
	1763	387525,2840	1384769,7430
	1764	387542,2100	1384739,7500
	1765	387537,1600	1384736,8700
	1766	387557,7200	1384694,2900
	1767	387554,1400	1384691,4500
	1768	387543,5800	1384696,3200
	1769	387537,5700	1384695,9600
	1760	387508,4100	1384761,8800
	1770	387508,7600	1384661,6200
	1771	387515,9000	1384667,1000
	1772	387521,6600	1384668,0000
	1773	387525,8400	1384674,3800
	1774	387532,9200	1384685,1400
	1775	387538,2400	1384689,3200
	1776	387541,7400	1384692,6400
	1777	387543,5800	1384696,3200
	1778	387554,1400	1384691,4400
	1779	387556,4400	1384688,0600
	1780	387566,3000	1384676,4800
	1781	387549,9800	1384654,1600
	1782	387539,9800	1384665,5000
	1783	387534,9000	1384660,3000

## Сведения о границах территориальной зоны садово-дачных участков и коллективных садов (Р-5)

Сведения о характерных точках границ объекта	№ точки	Координаты	
		X	Y
	1784	387528,3400	1384652,2200
	1785	387521,6200	1384646,0200
	1770	387508,7600	1384661,6200
	1786	387543,1800	1384725,7600
	1787	387553,8900	1384731,4800
	1788	387557,3300	1384727,0600
	1789	387561,5200	1384729,1600
	1790	387565,7600	1384726,2700
	1791	387563,4500	1384731,3700
	1792	387561,0500	1384736,3000
	1793	387554,6200	1384733,3900
	1794	387550,8600	1384740,7400
	1795	387561,1300	1384745,6800
	1796	387560,2500	1384747,6100
	1797	387578,8700	1384755,4500
	1798	387583,1500	1384744,1300
	1799	387586,2800	1384735,9100
	1800	387584,4300	1384734,9900
	1801	387587,2500	1384728,8200
	1802	387587,7900	1384727,2700
	1803	387594,7600	1384707,1900
	1804	387578,9800	1384702,1500
	1805	387569,1200	1384699,0900
	1806	387570,4500	1384696,6800
	1807	387580,9800	1384701,0100
	1808	387583,0700	1384696,5200
	1809	387587,2100	1384698,1800
	1810	387591,2800	1384688,9900
	1811	387584,3000	1384683,0400
	1812	387592,1800	1384673,6100
	1813	387581,8500	1384663,4000
	1814	387569,3600	1384679,0600
	1815	387563,6400	1384687,8400
	1816	387562,4800	1384687,3500
	1817	387560,3900	1384690,9600
	1818	387558,1300	1384694,5700
	1786	387543,1800	1384725,7600
	1819	387561,1410	1384610,9660
	1820	387612,1704	1384651,5110
	1821	387616,9753	1384642,3850
	1822	387566,1219	1384601,2900
	1819	387561,1410	1384610,9660
	1823	388142,9886	1369187,6950

## Сведения о границах территориальной зоны садово-дачных участков и коллективных садов (Р-5)

Сведения о характерных точках границ объекта	№ точки	Координаты	
		X	Y
	1824	388296,4868	1369270,7310
	1825	388297,2869	1369269,3890
	1826	388308,4283	1369250,5690
	1827	388357,1957	1369168,6560
	1828	388368,6562	1369149,7710
	1829	388344,1528	1369137,1240
	1830	388314,8375	1369122,3990
	1831	388304,3566	1369117,1040
	1832	388281,3187	1369105,4750
	1833	388264,4182	1369096,9460
	1834	388244,9482	1369087,1450
	1835	388224,9341	1369077,0710
	1836	388214,4030	1369071,7670
	1837	388202,0335	1369092,0760
	1838	388191,0175	1369109,9130
	1839	388167,4621	1369148,0620
	1840	388156,4947	1369165,8090
	1841	388143,8188	1369186,3520
	1823	388142,9886	1369187,6950
	1842	388365,4000	1368474,2400
	1843	388404,9600	1368477,4500
	1844	388512,2000	1368486,1400
	1845	388534,0000	1368158,3600
	1846	388536,7500	1368116,9800
	1847	388494,9500	1368113,5800
	1848	388480,2300	1368154,5800
	1849	388461,2300	1368207,4900
	1850	388452,7200	1368231,1700
	1851	388386,4800	1368415,5400
	1852	388376,2600	1368444,0200
	1842	388365,4000	1368474,2400
	1853	390048,9667	1386998,7310
	1854	390157,2063	1387068,9700
	1855	390207,9748	1387101,8680
	1856	390235,9602	1387120,0360
	1857	390299,0888	1387155,3970
	1858	390331,4026	1387170,4520
	1859	390391,8000	1387197,8580
	1860	390489,3211	1387264,3100
	1861	390507,0024	1387278,1820
	1862	390599,6207	1387351,8840
	1863	390623,4102	1387371,0520
	1864	390661,7262	1387415,1360

## Сведения о границах территориальной зоны садово-дачных участков и коллективных садов (Р-5)

Сведения о характерных точках границ объекта	№ точки	Координаты	
		X	Y
	1865	390666,9507	1387421,5430
	1866	390668,4163	1387423,0390
	1867	390670,9774	1387424,7530
	1868	390672,8699	1387425,3640
	1869	390701,1544	1387441,9940
	1870	390771,7863	1387478,2180
	1871	390792,8820	1387494,9550
	1872	390794,3163	1387496,0950
	1873	390819,6954	1387519,1030
	1874	390827,4266	1387527,7960
	1875	390831,0920	1387532,6700
	1876	390865,0121	1387567,8390
	1877	390884,0071	1387575,9730
	1878	390904,5152	1387580,3400
	1879	390944,0980	1387581,3560
	1880	390971,7784	1387579,5560
	1881	390986,1962	1387579,2890
	1882	390989,1093	1387578,3160
	1883	390998,0356	1387575,8780
	1884	391033,8985	1387552,4860
	1885	391037,1355	1387557,6040
	1886	391037,9723	1387560,3950
	1887	391038,5565	1387559,8650
	1888	391040,3270	1387562,6930
	1889	391056,2755	1387580,2150
	1890	391060,9608	1387585,1360
	1891	391071,6851	1387596,8200
	1892	391094,8651	1387595,2420
	1893	391100,7858	1387610,0970
	1894	391100,9125	1387610,4120
	1895	391106,3146	1387623,9560
	1896	391122,3968	1387651,6480
	1897	391155,0916	1387690,2990
	1898	391163,1601	1387700,0110
	1899	391168,4704	1387706,2000
	1900	391167,5980	1387706,3180
	1901	391181,9977	1387723,1370
	1902	391199,4875	1387743,5500
	1903	391200,2918	1387743,3560
	1904	391210,3412	1387755,1180
	1905	391221,3043	1387767,9180
	1906	391232,4230	1387780,8950
	1907	391243,8087	1387794,2070

## Сведения о границах территориальной зоны садово-дачных участков и коллективных садов (Р-5)

Сведения о характерных точках границ объекта	№ точки	Координаты	
		X	Y
	1908	391272,4129	1387827,5710
	1909	391268,1202	1387830,5230
	1910	391280,9102	1387845,1760
	1911	391285,4444	1387842,7860
	1912	391293,4297	1387852,1560
	1913	391307,6717	1387868,8630
	1914	391290,0964	1387780,0480
	1915	391344,4030	1387770,7440
	1916	391321,7734	1387633,3700
	1917	391412,5393	1387618,3870
	1918	391410,9466	1387609,6490
	1919	391413,4211	1387599,3940
	1920	391415,5864	1387587,7200
	1921	391411,4565	1387559,4920
	1922	391381,4290	1387499,7180
	1923	391360,5777	1387466,8480
	1924	391364,8200	1387458,7980
	1925	391348,9200	1387450,0750
	1926	391298,2360	1387418,4800
	1927	391193,3640	1387352,9740
	1928	391119,4590	1387306,9000
	1929	390957,8827	1387205,9900
	1930	390955,3894	1387209,8020
	1931	390941,3939	1387235,1540
	1932	390920,3304	1387288,0780
	1933	390917,9120	1387292,9140
	1934	390912,5059	1387303,0340
	1935	390818,3682	1387247,6390
	1936	390106,2443	1386818,6970
	1937	390089,9313	1386834,3370
	1938	390089,9302	1386834,3360
	1939	390077,8764	1386869,7620
	1940	390076,7606	1386900,0950
	1941	390075,9572	1386908,5260
	1942	390070,9875	1386926,9040
	1943	390064,1343	1386947,4940
	1944	390055,0890	1386979,4990
	1853	390048,9667	1386998,7310
	1945	390081,4628	1386697,4040
	1946	390081,5666	1386697,6570
	1947	390093,8656	1386759,7700
	1948	390102,5802	1386744,3510
	1949	390104,9302	1386737,6130

## Сведения о границах территориальной зоны садово-дачных участков и коллективных садов (Р-5)

Сведения о характерных точках границ объекта	№ точки	Координаты	
		X	Y
	1950	390107,5995	1386732,0350
	1951	390115,4234	1386716,9140
	1952	390126,0033	1386722,3380
	1953	390135,1845	1386705,7430
	1954	390104,1109	1386683,7110
	1945	390081,4628	1386697,4040
	1955	391383,0125	1387697,3460
	1956	391387,5097	1387743,7570
	1957	391732,9571	1387769,3670
	1958	391736,2198	1387761,1300
	1959	391661,8652	1387714,5210
	1960	391657,4779	1387713,1480
	1961	391650,7210	1387723,9250
	1962	391649,5050	1387725,8730
	1963	391649,5013	1387725,8710
	1964	391649,5002	1387725,8730
	1965	391600,4344	1387695,2130
	1966	391581,4650	1387689,2600
	1967	391534,7261	1387670,7690
	1968	391509,1920	1387665,8570
	1969	391415,2935	1387677,7610
	1955	391383,0125	1387697,3460
	1970	391634,6826	1385576,4410
	1971	391726,9415	1385712,6010
	1972	391776,4061	1385678,7570
	1973	391684,7563	1385541,8580
	1970	391634,6826	1385576,4410
	1974	391734,5940	1385718,7080
	1975	391762,3822	1385761,1320
	1976	391768,0974	1385769,8560
	1977	391792,5551	1385807,1900
	1978	391834,4223	1385880,2000
	1979	391862,9174	1385860,0610
	1980	391873,6717	1385875,6330
	1981	391900,4190	1385857,0110
	1982	391834,1747	1385759,7000
	1983	391784,1125	1385685,7930
	1974	391734,5940	1385718,7080
	1984	391778,5300	1376086,4800
	1985	391799,1600	1376097,7000
	1986	391799,5200	1376097,8900
	1987	391799,5223	1376097,8912
	1988	391802,7700	1376087,9400

## Сведения о границах территориальной зоны садово-дачных участков и коллективных садов (Р-5)

Сведения о характерных точках границ объекта	№ точки	Координаты	
		X	Y
	1989	391806,9000	1376075,3100
	1990	391810,0300	1376071,2900
	1991	391812,6700	1376068,0600
	1992	391824,0800	1376050,1000
	1993	391819,9800	1376047,5100
	1994	391822,5700	1376042,6900
	1995	391811,4200	1376035,3300
	1996	391809,4300	1376038,8300
	1997	391794,3100	1376059,3500
	1998	391791,1000	1376063,8200
	1999	391783,7200	1376077,1500
	1984	391778,5300	1376086,4800
	2000	391853,8824	1385914,1460
	2001	391855,4420	1385916,8650
	2002	391863,5250	1385930,9550
	2003	391942,0681	1386039,4140
	2004	391968,4622	1386018,5670
	2005	391969,4192	1386018,3520
	2006	391996,3500	1385997,9570
	2007	391922,0472	1385888,7840
	2008	391894,8527	1385908,2740
	2009	391884,6855	1385892,5020
	2010	391853,8829	1385914,1460
	2000	391853,8824	1385914,1460
	2011	391949,8804	1386050,1900
	2012	391964,8925	1386070,9200
	2013	392067,3661	1386215,9790
	2014	392220,8064	1386438,2220
	2015	392220,9235	1386438,3910
	2016	392241,4664	1386367,2710
	2017	392242,3253	1386356,4560
	2018	392164,1497	1386244,4710
	2019	392004,6944	1386010,2050
	2020	391977,2492	1386030,3180
	2021	391976,8823	1386029,8630
	2011	391949,8804	1386050,1900
	2022	392107,3578	1386045,1220
	2023	392126,8230	1386073,2330
	2024	392143,1160	1386096,7970
	2025	392153,4890	1386111,7950
	2026	392157,9680	1386117,5620
	2027	392163,1800	1386124,5340
	2028	392166,2170	1386128,5960

## Сведения о границах территориальной зоны садово-дачных участков и коллективных садов (Р-5)

Сведения о характерных точках границ объекта	№ точки	Координаты	
		X	Y
	2029	392177,3460	1386144,0460
	2030	392193,2090	1386165,7130
	2031	392233,1220	1386221,3790
	2032	392297,2740	1386317,3410
	2033	392299,2890	1386315,9360
	2034	392299,4819	1386316,2060
	2035	392299,4826	1386316,2050
	2036	392300,9724	1386315,1600
	2037	392309,3713	1386293,8230
	2038	392284,1731	1386238,1170
	2039	392268,7729	1386206,1400
	2040	392267,9569	1386206,5150
	2041	392239,9819	1386143,0100
	2042	392220,7545	1386099,7200
	2043	392185,7080	1386034,0260
	2044	392178,4297	1386024,7530
	2045	392166,6868	1386014,9880
	2046	392111,2207	1386043,2430
	2022	392107,3578	1386045,1220
	2047	392238,9526	1386464,9170
	2048	392259,5550	1386494,9760
	2049	392287,0835	1386471,0600
	2050	392249,6587	1386428,9910
	2047	392238,9526	1386464,9170
	2051	392251,6084	1386422,2400
	2052	392291,1616	1386466,8590
	2053	392319,0685	1386440,8180
	2054	392266,8946	1386370,8420
	2051	392251,6084	1386422,2400
	2055	393724,0523	1388512,8530
	2056	393732,0512	1388524,1211
	2057	393731,5600	1388524,4900
	2058	393738,3000	1388534,8600
	2059	393739,1969	1388534,1872
	2060	393819,3734	1388647,1320
	2061	393867,4187	1388609,9970
	2062	393872,2122	1388606,2930
	2063	393777,4070	1388473,4620
	2055	393724,0523	1388512,8530
	2064	393764,6200	1384556,6900
	2065	393794,0500	1384573,1600
	2066	393834,5400	1384595,8100
	2067	393900,0100	1384630,4000



## Сведения о границах территориальной зоны садово-дачных участков и коллективных садов (Р-5)

Сведения о характерных точках границ объекта	№ точки	Координаты	
		X	Y
	2068	394005,9800	1384686,3900
	2069	394021,6200	1384659,1200
	2070	394032,3300	1384640,0000
	2071	394045,9500	1384615,5400
	2072	394045,9520	1384615,5360
	2073	394045,8673	1384615,4920
	2074	394020,3237	1384602,0110
	2075	394020,3440	1384601,9760
	2076	394014,4500	1384598,7200
	2077	394010,6198	1384596,8890
	2078	393940,8743	1384560,0800
	2079	393873,4399	1384523,4760
	2080	393851,4922	1384523,3470
	2081	393834,0012	1384527,9260
	2082	393798,9079	1384540,7360
	2083	393781,0047	1384545,6593
	2084	393781,0400	1384545,9500
	2085	393770,3400	1384548,2000
	2064	393764,6200	1384556,6900
	2086	393965,7700	1376906,9000
	2087	393966,9500	1376927,3100
	2088	394003,3900	1376927,0500
	2089	393997,9700	1376905,5000
	2086	393965,7700	1376906,9000
	2090	393966,0000	1376929,6800
	2091	393968,9400	1376940,0100
	2092	393990,8500	1376939,3700
	2093	393993,8304	1376946,4900
	2094	393971,0300	1376946,4600
	2095	393978,3400	1376985,5700
	2096	393996,6000	1376984,9400
	2097	393996,9000	1376978,6500
	2098	394002,0600	1376978,4500
	2099	394001,6000	1376960,1800
	2100	394006,8900	1376960,0200
	2101	394006,1000	1376948,7200
	2102	394006,0900	1376948,6900
	2103	393994,8100	1376948,8300
	2104	394011,8500	1376948,6100
	2105	394011,0500	1376928,8900
	2090	393966,0000	1376929,6800
	2106	394045,4100	1384707,2200
	2107	394058,9200	1384714,3600

## Сведения о границах территориальной зоны садово-дачных участков и коллективных садов (Р-5)

Сведения о характерных точках границ объекта	№ точки	Координаты	
		X	Y
	2108	394071,9200	1384721,2300
	2109	394085,4300	1384728,3700
	2110	394132,7400	1384753,3700
	2111	394138,1000	1384756,2100
	2112	394177,4400	1384777,1100
	2113	394231,7589	1384805,9621
	2114	394231,7600	1384805,9600
	2115	394239,0800	1384789,5900
	2116	394242,4400	1384781,7500
	2117	394266,3900	1384739,6900
	2118	394261,0910	1384733,9780
	2119	394254,1700	1384728,9500
	2120	394251,9800	1384727,3600
	2121	394251,6527	1384727,1787
	2122	394251,6578	1384726,2610
	2123	394226,9648	1384712,7650
	2124	394164,4594	1384677,9600
	2125	394107,1435	1384647,7420
	2126	394097,6690	1384642,4990
	2127	394097,5652	1384642,6920
	2128	394084,6525	1384635,8840
	2129	394060,0800	1384680,4100
	2130	394058,2800	1384682,7200
	2106	394045,4100	1384707,2200
	2131	394128,8770	1382528,4480
	2132	394135,8880	1382556,9100
	2133	394145,4739	1382554,3090
	2134	394162,8853	1382665,6410
	2135	394154,8280	1382668,1550
	2136	394155,8760	1382673,1740
	2137	394156,1019	1382674,2650
	2138	394161,1140	1382698,4610
	2139	394160,0620	1382698,8840
	2140	394160,5840	1382701,0090
	2141	394158,1900	1382703,1260
	2142	394156,0150	1382703,7860
	2143	394162,6470	1382728,1720
	2144	394166,4460	1382728,3140
	2145	394191,5730	1382720,5580
	2146	394192,6668	1382720,1980
	2147	394196,9857	1382726,9397
	2148	394193,8500	1382727,7100
	2149	394203,6500	1382757,2800

## Сведения о границах территориальной зоны садово-дачных участков и коллективных садов (Р-5)

Сведения о характерных точках границ объекта	№ точки	Координаты	
		X	Y
	2150	394203,7900	1382757,2300
	2151	394214,1300	1382753,7013
	2152	394235,6427	1382787,2820
	2153	394234,2490	1382787,7290
	2154	394244,1220	1382817,5860
	2155	394244,2047	1382817,8100
	2156	394235,5010	1382820,6850
	2157	394252,5680	1382847,7640
	2158	394270,7164	1382842,0320
	2159	394323,3631	1382924,2130
	2160	394363,3145	1382967,8103
	2161	394362,5200	1382968,1000
	2162	394378,8863	1382986,4358
	2163	394371,6570	1382985,3950
	2164	394363,2580	1382984,9090
	2165	394361,7210	1382989,2640
	2166	394391,0405	1382998,0660
	2167	394423,7607	1383033,7720
	2168	394423,3000	1383034,3920
	2169	394424,9318	1383035,0500
	2170	394457,7752	1383070,8900
	2171	394455,1500	1383073,7180
	2172	394477,9040	1383093,5630
	2173	394478,2241	1383093,2050
	2174	394478,7487	1383093,7780
	2175	394478,7040	1383093,8290
	2176	394479,1515	1383094,2170
	2177	394502,1580	1383119,3230
	2178	394490,9947	1383133,3230
	2179	394498,8750	1383143,2970
	2180	394541,3322	1383180,7710
	2181	394535,1411	1383188,8250
	2182	394538,0287	1383192,4490
	2183	394537,1000	1383193,5250
	2184	394537,2530	1383193,6530
	2185	394534,6070	1383196,7120
	2186	394555,9902	1383214,9970
	2187	394582,3861	1383248,1320
	2188	394573,8230	1383257,5430
	2189	394596,2740	1383277,7930
	2190	394616,3230	1383296,6270
	2191	394618,4550	1383298,6230
	2192	394620,6459	1383296,1590

Сведения о границах территориальной зоны садово-дачных участков и коллективных садов (Р-5)

Сведения о характерных точках границ объекта	№ точки	Координаты	
		X	Y
	2193	394644,8670	1383326,5640
	2194	394707,7252	1383383,2870
	2195	394727,6060	1383398,5040
	2196	394777,9286	1383444,2820
	2197	394875,3073	1383526,0650
	2198	394902,5191	1383513,7660
	2199	394994,4435	1383402,2740
	2200	394891,8000	1383314,8780
	2201	394868,6519	1383287,8180
	2202	394867,5409	1383286,0023
	2203	394850,9913	1383258,9549
	2204	394846,3950	1383251,4430
	2205	394820,1170	1383217,7858
	2206	394820,0800	1383217,7500
	2207	394803,7000	1383196,7700
	2208	394805,2900	1383186,5000
	2209	394814,6500	1383158,2800
	2210	394809,8600	1383156,6700
	2211	394811,7100	1383144,7200
	2212	394806,5900	1383142,6200
	2213	394807,3200	1383140,3600
	2214	394822,5200	1383146,9600
	2215	394824,2200	1383142,9100
	2216	394826,2600	1383144,0200
	2217	394825,4600	1383147,1000
	2218	394854,1500	1383155,3100
	2219	394855,3300	1383152,6100
	2220	394867,1100	1383156,4600
	2221	394873,3000	1383158,4600
	2222	394875,0600	1383154,4600
	2223	394878,0800	1383147,5900
	2224	394845,9400	1383138,4500
	2225	394846,6600	1383133,0400
	2226	394830,1900	1383127,4400
	2227	394820,6300	1383121,0000
	2228	394811,6400	1383114,7000
	2229	394795,2500	1383107,9400
	2230	394798,4300	1383082,1500
	2231	394809,7300	1383079,3800
	2232	394803,4500	1383049,9100
	2233	394812,2953	1383046,2642
	2234	394816,0321	1383020,3720
	2235	394938,8587	1382977,6870

Сведения о границах территориальной зоны садово-дачных участков и коллективных садов (Р-5)

Сведения о характерных точках границ объекта	№ точки	Координаты	
		X	Y
	2236	394950,2122	1382973,7410
	2237	394956,8510	1382972,9020
	2238	394971,2940	1382974,9270
	2239	394971,2950	1382974,9270
	2240	394971,2970	1382974,9270
	2241	394974,9760	1382973,4230
	2242	394966,3400	1382947,5480
	2243	394987,6462	1382973,9895
	2244	394995,5300	1382970,7400
	2245	394985,8500	1382945,8000
	2246	394985,2500	1382943,0100
	2247	394981,9700	1382928,2200
	2248	394986,1400	1382926,4000
	2249	395006,6800	1382931,0900
	2250	395035,1100	1382928,7700
	2251	395050,2100	1382919,4400
	2252	395029,1000	1382838,6600
	2253	395022,5100	1382840,7000
	2254	395018,6000	1382829,0100
	2255	395010,7000	1382832,2500
	2256	395003,4600	1382834,6800
	2257	394999,7800	1382826,5300
	2258	394987,9300	1382824,9900
	2259	394998,8100	1382815,2900
	2260	394999,8300	1382811,1300
	2261	395002,1100	1382801,9700
	2262	395005,3800	1382803,6300
	2263	395012,7300	1382792,1700
	2264	395041,5500	1382753,2400
	2265	395040,7200	1382751,4700
	2266	395049,3600	1382739,0200
	2267	395060,7300	1382735,4100
	2268	395056,4800	1382725,5300
	2269	395073,0000	1382714,5800
	2270	395072,7700	1382714,1800
	2271	395077,0500	1382709,6400
	2272	395084,3300	1382702,7900
	2273	395096,9700	1382689,3400
	2274	395105,3400	1382680,4100
	2275	395130,0200	1382670,6600
	2276	395132,4300	1382647,1800
	2277	395153,3600	1382639,7700
	2278	395149,3000	1382630,7900

## Сведения о границах территориальной зоны садово-дачных участков и коллективных садов (Р-5)

Сведения о характерных точках границ объекта	№ точки	Координаты	
		X	Y
	2279	395170,4200	1382625,1700
	2280	395166,8400	1382610,3600
	2281	395165,1100	1382602,7200
	2282	395189,2000	1382594,8200
	2283	395183,1400	1382583,2100
	2284	395208,0200	1382578,6400
	2285	395230,2700	1382583,3900
	2286	395249,7100	1382595,0600
	2287	395259,8900	1382581,7100
	2288	395245,2500	1382565,7800
	2289	395243,3800	1382563,7300
	2290	395240,0000	1382561,1800
	2291	395276,0400	1382548,4200
	2292	395276,7900	1382550,6900
	2293	395278,0900	1382550,1700
	2294	395292,5300	1382565,2400
	2295	395309,4600	1382541,0000
	2296	395276,7800	1382529,6800
	2297	395279,3800	1382521,7600
	2298	395284,7100	1382520,5600
	2299	395282,8000	1382509,6300
	2300	395272,0400	1382486,9900
	2301	395288,5700	1382480,8200
	2302	395289,3000	1382484,0900
	2303	395297,2000	1382481,2100
	2304	395302,2600	1382483,7000
	2305	395311,4400	1382479,3600
	2306	395317,9900	1382475,9600
	2307	395322,8100	1382470,7900
	2308	395330,0300	1382465,5800
	2309	395329,4500	1382464,0300
	2310	395346,9700	1382455,5600
	2311	395347,6700	1382457,0300
	2312	395366,2000	1382449,2000
	2313	395366,0100	1382448,7400
	2314	395383,0800	1382439,6600
	2315	395388,2100	1382436,2000
	2316	395388,0000	1382435,6100
	2317	395402,6900	1382427,9500
	2318	395401,1300	1382423,9900
	2319	395398,8500	1382425,2400
	2320	395395,3600	1382415,4300
	2321	395397,9000	1382414,2200

## Сведения о границах территориальной зоны садово-дачных участков и коллективных садов (Р-5)

Сведения о характерных точках границ объекта	№ точки	Координаты	
		X	Y
	2322	395402,5700	1382401,1400
	2323	395408,2400	1382417,7600
	2324	395424,9600	1382406,0100
	2325	395419,3200	1382388,7100
	2326	395426,4900	1382384,8600
	2327	395432,0400	1382377,4400
	2328	395433,5800	1382368,4100
	2329	395443,5500	1382361,9600
	2330	395450,5900	1382382,2600
	2331	395617,9400	1382316,2300
	2332	395631,3400	1382291,8500
	2333	395754,1600	1382232,3700
	2334	395760,6200	1382231,1900
	2335	395763,9960	1382230,0921
	2336	395766,3700	1382229,3200
	2337	395766,6546	1382229,2539
	2338	395766,0993	1382227,6870
	2339	395816,3094	1382194,8720
	2340	395855,3157	1382190,7690
	2341	395888,8654	1382198,3600
	2342	395889,5738	1382200,7134
	2343	395944,0700	1382188,0600
	2344	395946,8700	1382188,0200
	2345	395958,7373	1382183,5150
	2346	395987,3200	1382181,0900
	2347	395987,4300	1382181,4700
	2348	396011,2073	1382186,8630
	2349	396011,6300	1382188,3800
	2350	396022,1200	1382214,1300
	2351	396051,2600	1382216,7900
	2352	396064,9700	1382220,1100
	2353	396097,9300	1382232,5800
	2354	396104,4000	1382237,3600
	2355	396112,1502	1382237,9700
	2356	396113,5300	1382238,0500
	2357	396132,3200	1382239,4700
	2358	396150,2800	1382230,3600
	2359	396181,4700	1382220,9700
	2360	396263,0700	1382173,3200
	2361	396276,7900	1382165,1600
	2362	396286,9255	1382147,2704
	2363	396286,3100	1382147,0000
	2364	396292,3800	1382129,0200

Сведения о границах территориальной зоны садово-дачных участков и коллективных садов (Р-5)

Сведения о характерных точках границ объекта	№ точки	Координаты	
		X	Y
	2365	396297,3600	1382112,1000
	2366	396297,3450	1382106,5684
	2367	396297,3400	1382106,5700
	2368	396295,8908	1382107,0626
	2369	396295,8900	1382107,0600
	2370	396297,3400	1382106,5700
	2371	396295,4700	1382101,0500
	2372	396292,4600	1382102,0800
	2373	396293,1300	1382104,2100
	2374	396288,0700	1382106,0600
	2375	396282,5500	1382108,0600
	2376	396283,6900	1382111,2900
	2377	396271,7300	1382115,5400
	2378	396259,6900	1382122,9600
	2379	396247,6400	1382127,2600
	2380	396246,8600	1382124,3500
	2381	396243,1300	1382110,4400
	2382	396243,5100	1382110,2800
	2383	396252,5478	1382107,0216
	2384	396262,5100	1382103,4300
	2385	396263,7900	1382102,9700
	2386	396262,3200	1382098,8200
	2387	396254,3087	1382075,8700
	2388	396253,2130	1382072,7310
	2389	396253,0290	1382072,2200
	2390	396252,8456	1382071,6960
	2391	396231,1668	1382074,0600
	2392	396202,1086	1382083,9450
	2393	396192,9429	1382087,0320
	2394	396182,7766	1382090,3990
	2395	396164,4450	1382096,4670
	2396	396145,8877	1382102,7800
	2397	396135,5294	1382106,3030
	2398	396126,6620	1382108,6050
	2399	396126,6583	1382108,6070
	2400	396126,6570	1382108,6030
	2401	396097,9142	1382117,9540
	2402	396097,8550	1382117,8770
	2403	396097,8549	1382117,8770
	2404	396097,8548	1382117,8770
	2405	396068,9163	1382127,0600
	2406	396060,2710	1382128,6890
	2407	396060,2692	1382128,6900



## Сведения о границах территориальной зоны садово-дачных участков и коллективных садов (Р-5)

Сведения о характерных точках границ объекта	№ точки	Координаты	
		X	Y
	2408	396060,2689	1382128,6900
	2409	396031,6080	1382138,3790
	2410	396031,3833	1382137,8200
	2411	396031,3520	1382137,7300
	2412	396022,9138	1382140,4990
	2413	396011,4717	1382144,2510
	2414	395998,2363	1382148,7490
	2415	395979,8238	1382155,5250
	2416	395956,5998	1382164,9430
	2417	395927,4176	1382174,5500
	2418	395924,1956	1382165,7470
	2419	395923,7376	1382164,2990
	2420	395923,1840	1382162,5610
	2421	395914,6720	1382135,5360
	2422	395909,1466	1382118,8600
	2423	395905,5000	1382107,8550
	2424	395905,4987	1382107,8550
	2425	395903,5910	1382108,4530
	2426	395903,5906	1382108,4520
	2427	395903,5870	1382108,4530
	2428	395899,8267	1382097,0870
	2429	395899,8290	1382097,0860
	2430	395899,8280	1382097,0830
	2431	395902,3527	1382096,1290
	2432	395902,3570	1382096,1270
	2433	395902,2768	1382095,8880
	2434	395893,3792	1382067,7330
	2435	395893,3451	1382067,6280
	2436	395893,0153	1382067,7370
	2437	395892,8380	1382067,7960
	2438	395883,4650	1382040,1730
	2439	395883,4654	1382040,1730
	2440	395883,4645	1382040,1700
	2441	395883,0357	1382038,9160
	2442	395883,0352	1382038,9160
	2443	395883,0340	1382038,9130
	2444	395882,8406	1382038,9820
	2445	395881,3240	1382039,4890
	2446	395880,8440	1382039,6510
	2447	395879,0454	1382034,2160
	2448	395877,7880	1382030,4230
	2449	395877,7897	1382030,4220
	2450	395877,7890	1382030,4200

## Сведения о границах территориальной зоны садово-дачных участков и коллективных садов (Р-5)

Сведения о характерных точках границ объекта	№ точки	Координаты	
		X	Y
	2451	395878,6100	1382030,1280
	2452	395881,8371	1382028,9720
	2453	395871,7694	1382001,0300
	2454	395871,0440	1382001,3110
	2455	395852,0750	1382007,6550
	2456	395852,0740	1382007,6520
	2457	395852,0734	1382007,6520
	2458	395834,9674	1382012,7030
	2459	395832,3060	1382013,4910
	2460	395831,9577	1382013,6180
	2461	395813,9948	1382020,3030
	2462	395813,7656	1382020,3890
	2463	395813,7420	1382020,3970
	2464	395813,7463	1382020,4090
	2465	395813,7500	1382020,4190
	2466	395794,7150	1382026,0620
	2467	395794,7150	1382026,0330
	2468	395794,7107	1382026,0190
	2469	395785,8450	1381997,0700
	2470	395785,8434	1381997,0700
	2471	395785,8427	1381997,0680
	2472	395773,5834	1382000,6280
	2473	395766,7423	1382002,6130
	2474	395766,4820	1382001,6980
	2475	395766,4785	1382001,6990
	2476	395766,4781	1382001,6980
	2477	395747,5427	1382008,2420
	2478	395747,5420	1382008,2390
	2479	395736,4458	1382011,7750
	2480	395728,8573	1382014,1920
	2481	395710,8112	1382019,4970
	2482	395707,0670	1382020,5980
	2483	395707,0672	1382020,5990
	2484	395700,9457	1382023,8300
	2485	395699,7936	1382020,4060
	2486	395699,7754	1382020,3510
	2487	395698,3110	1382015,9990
	2488	395695,7630	1382008,2530
	2489	395695,5520	1382007,3260
	2490	395690,3978	1381991,1010
	2491	395688,8725	1381986,2230
	2492	395685,1218	1381987,4880
	2493	395669,2971	1381992,8260

Сведения о границах территориальной зоны садово-дачных участков и коллективных садов (Р-5)

Сведения о характерных точках границ объекта	№ точки	Координаты	
		X	Y
	2494	395668,9941	1381992,8800
	2495	395668,9349	1381992,8990
	2496	395668,9320	1381992,8910
	2497	395649,9300	1381999,1470
	2498	395650,5132	1382000,9130
	2499	395650,8792	1382002,0180
	2500	395651,2370	1382003,1000
	2501	395654,6609	1382013,4750
	2502	395656,0950	1382017,8200
	2503	395658,9350	1382026,4340
	2504	395659,3360	1382027,6420
	2505	395659,3386	1382027,6410
	2506	395659,5040	1382028,1420
	2507	395660,5887	1382032,3890
	2508	395564,6221	1382063,1290
	2509	395563,4469	1382059,1410
	2510	395545,1700	1382064,3200
	2511	395545,1698	1382064,3210
	2512	395546,5748	1382068,9090
	2513	395507,7760	1382081,3370
	2514	395507,7743	1382081,3320
	2515	394860,6965	1382288,5100
	2516	394859,4000	1382284,3800
	2517	394850,3603	1382255,5810
	2518	394848,5337	1382256,1680
	2519	394831,4167	1382261,6460
	2520	394831,3190	1382261,6770
	2521	394831,3192	1382261,6780
	2522	394831,3170	1382261,6780
	2523	394831,3177	1382261,6810
	2524	394831,3200	1382261,6800
	2525	394831,3755	1382261,8600
	2526	394840,6288	1382290,5050
	2527	394840,6284	1382290,5050
	2528	394840,6300	1382290,5100
	2529	394840,7600	1382290,9200
	2530	394821,8100	1382297,3300
	2531	394821,5532	1382296,5310
	2532	394802,4835	1382302,5560
	2533	394802,4840	1382302,5570
	2534	394795,5020	1382305,1700
	2535	394783,3250	1382308,8530
	2536	394782,5480	1382308,9330

## Сведения о границах территориальной зоны садово-дачных участков и коллективных садов (Р-5)

Сведения о характерных точках границ объекта	№ точки	Координаты	
		X	Y
	2537	394763,7580	1382314,8530
	2538	394763,9910	1382315,5360
	2539	394745,9060	1382321,7850
	2540	394745,7560	1382321,1460
	2541	394726,8640	1382327,4790
	2542	394708,2630	1382333,0670
	2543	394708,1650	1382332,7710
	2544	394698,5320	1382303,7760
	2545	394693,8416	1382305,2940
	2546	394689,2625	1382306,7760
	2547	394679,6668	1382309,8700
	2548	394678,8834	1382310,9920
	2549	394660,1551	1382316,0420
	2550	394660,0178	1382316,0900
	2551	394640,4830	1382322,7340
	2552	394640,5305	1382322,8710
	2553	394640,5133	1382322,8770
	2554	394622,1100	1382329,5920
	2555	394621,7364	1382328,6880
	2556	394601,8825	1382334,7150
	2557	394601,6682	1382334,4280
	2558	394586,7460	1382339,1620
	2559	394580,1282	1382341,4110
	2560	394580,1434	1382341,7610
	2561	394603,5684	1382371,1060
	2562	394536,8728	1382393,0550
	2563	394140,1240	1382520,1000
	2564	394140,8393	1382524,6740
	2131	394128,8770	1382528,4480
	2565	394250,6628	1384816,0046
	2566	394280,4900	1384831,8500
	2567	394282,2350	1384832,7840
	2568	394324,3799	1384855,1635
	2569	394330,3022	1384843,9470
	2570	394329,8943	1384843,3092
	2571	394329,6400	1384843,2500
	2572	394326,6800	1384838,6800
	2573	394323,6975	1384833,6190
	2574	394282,0839	1384768,5440
	2575	394280,3700	1384765,4100
	2576	394275,6400	1384763,8700
	2577	394273,6500	1384765,6500
	2578	394262,5500	1384791,9400

## Сведения о границах территориальной зоны садово-дачных участков и коллективных садов (Р-5)

Сведения о характерных точках границ объекта	№ точки	Координаты	
		X	Y
	2579	394259,3200	1384799,5900
	2565	394250,6628	1384816,0046
	2580	394545,7900	1384959,5900
	2581	394552,1950	1384962,9700
	2582	394545,9904	1384972,9790
	2583	394630,0000	1385017,7220
	2584	394632,4819	1385019,0470
	2585	394632,7085	1385019,1670
	2586	394634,4240	1385020,0730
	2587	394638,8070	1385022,4090
	2588	394776,8144	1385095,8180
	2589	394832,6696	1385125,5280
	2590	394833,9001	1385126,1790
	2591	394836,1990	1385127,3940
	2592	394886,7150	1385154,2650
	2593	394890,2520	1385156,1450
	2594	394901,3052	1385162,0260
	2595	394908,7578	1385165,9900
	2596	394919,2509	1385172,0510
	2597	394932,5260	1385179,7160
	2598	394935,5818	1385181,4680
	2599	394939,3871	1385183,6470
	2600	394941,1928	1385184,6800
	2601	394941,6573	1385184,9470
	2602	394942,8890	1385185,6550
	2603	394973,4100	1385203,1460
	2604	394983,0790	1385207,8580
	2605	394994,3280	1385213,3510
	2606	394996,7080	1385214,5080
	2607	394997,4490	1385216,7170
	2608	394999,6720	1385215,9540
	2609	395002,6900	1385217,4320
	2610	395008,3950	1385220,2130
	2611	395013,5240	1385222,7210
	2612	395015,3380	1385223,6000
	2613	395017,3010	1385224,5600
	2614	395031,0140	1385231,7330
	2615	395106,1060	1385270,9660
	2616	395254,1350	1385349,7190
	2617	395409,8810	1385432,5230
	2618	395485,0010	1385473,5600
	2619	395490,6220	1385476,6880
	2620	395490,6220	1385476,6990

## Сведения о границах территориальной зоны садово-дачных участков и коллективных садов (Р-5)

Сведения о характерных точках границ объекта	№ точки	Координаты	
		X	Y
	2621	395501,8441	1385482,2870
	2622	395501,8900	1385482,3100
	2623	395501,8909	1385482,3100
	2624	395501,8940	1385482,3120
	2625	395649,4010	1385557,1050
	2626	395654,2048	1385559,3880
	2627	395655,9600	1385560,2200
	2628	395660,5675	1385562,4100
	2629	395660,7960	1385562,5180
	2630	395661,2481	1385562,7330
	2631	395671,1000	1385567,4100
	2632	395674,7800	1385569,1600
	2633	395681,0744	1385572,1500
	2634	395684,3790	1385573,7190
	2635	395684,8625	1385573,9490
	2636	395688,0100	1385575,4400
	2637	395691,0400	1385576,8800
	2638	395711,2074	1385585,6650
	2639	395742,8370	1385599,4410
	2640	395844,7560	1385638,1560
	2641	395946,0921	1385670,4950
	2642	395951,5600	1385672,2400
	2643	396016,7300	1385689,4500
	2644	396021,5054	1385690,6220
	2645	396021,7410	1385690,6800
	2646	396026,3800	1385691,8150
	2647	396039,2191	1385694,9670
	2648	396048,8600	1385697,3300
	2649	396054,7563	1385698,6670
	2650	396058,0260	1385699,4070
	2651	396059,2410	1385699,6880
	2652	396066,3655	1385701,2610
	2653	396079,2000	1385704,0900
	2654	396106,0200	1385709,6500
	2655	396108,0591	1385710,0750
	2656	396111,2004	1385710,7250
	2657	396112,7600	1385695,7300
	2658	396114,5287	1385696,0430
	2659	396120,9560	1385697,1770
	2660	396174,7750	1385706,6890
	2661	396182,3490	1385708,0250
	2662	396182,3481	1385708,0300
	2663	396182,3500	1385708,0300

## Сведения о границах территориальной зоны садово-дачных участков и коллективных садов (Р-5)

Сведения о характерных точках границ объекта	№ точки	Координаты	
		X	Y
	2664	396180,8913	1385715,6710
	2665	396179,5420	1385722,7490
	2666	396181,2150	1385723,0170
	2667	396181,9200	1385723,1300
	2668	396193,5800	1385725,0200
	2669	396194,3816	1385725,1500
	2670	396195,9190	1385725,3950
	2671	396203,3853	1385726,6020
	2672	396204,1800	1385726,7300
	2673	396210,6263	1385727,7730
	2674	396212,6510	1385728,1000
	2675	396217,0007	1385728,8030
	2676	396226,4392	1385730,3270
	2677	396213,3968	1385686,2370
	2678	396122,7007	1385498,0960
	2679	396019,1395	1385316,3160
	2680	395903,3762	1385142,1030
	2681	395510,0293	1384641,7630
	2682	395509,6709	1384641,6360
	2683	395506,4710	1384641,6830
	2684	395501,4213	1384644,4490
	2685	395491,2062	1384642,9010
	2686	395463,8165	1384637,2390
	2687	395462,3802	1384644,2110
	2688	395462,3712	1384659,6950
	2689	395462,7566	1384661,3890
	2690	395428,5970	1384671,2410
	2691	395387,8876	1384678,5090
	2692	395392,8108	1384698,7700
	2693	395398,3042	1384701,6080
	2694	395397,7534	1384704,2470
	2695	395402,7958	1384728,4770
	2696	395391,3551	1384735,9490
	2697	395389,6914	1384741,7550
	2698	395386,7978	1384746,2390
	2699	395379,1163	1384742,5380
	2700	395379,3960	1384741,9980
	2701	395349,7910	1384725,8460
	2702	395349,4220	1384726,5140
	2703	395342,3960	1384736,7600
	2704	395340,9140	1384738,9320
	2705	395339,6274	1384741,4880
	2706	395339,5610	1384741,6100

## Сведения о границах территориальной зоны садово-дачных участков и коллективных садов (Р-5)

Сведения о характерных точках границ объекта	№ точки	Координаты	
		X	Y
	2707	395339,5345	1384741,6620
	2708	395338,8362	1384743,0500
	2709	395330,9280	1384758,9850
	2710	395330,4173	1384759,7750
	2711	395322,2123	1384774,5530
	2712	395320,7730	1384777,7200
	2713	395311,5130	1384794,9700
	2714	395310,9271	1384795,9550
	2715	395306,8670	1384802,7810
	2716	395304,4512	1384807,4540
	2717	395304,4009	1384807,5430
	2718	395301,1550	1384813,8110
	2719	395295,0960	1384824,1920
	2720	395292,1500	1384830,7950
	2721	395282,6090	1384848,0450
	2722	395278,5979	1384854,9960
	2723	395271,6849	1384868,1890
	2724	395263,9437	1384883,3450
	2725	395263,4650	1384883,0740
	2726	395262,8990	1384884,1720
	2727	395260,3528	1384889,1370
	2728	395114,6535	1384817,8320
	2729	395109,4134	1384815,3010
	2730	395109,1060	1384816,0450
	2731	395028,3020	1384776,8150
	2732	395028,5231	1384776,2450
	2733	395008,9240	1384766,9400
	2734	394994,9727	1384795,3100
	2735	394994,5110	1384796,2770
	2736	394982,2373	1384791,1240
	2737	394977,9770	1384789,6560
	2738	394977,8561	1384789,9810
	2739	394964,6030	1384827,3780
	2740	394952,1137	1384861,0310
	2741	394988,9315	1384875,6190
	2742	394989,5606	1384874,2090
	2743	394998,3239	1384878,3390
	2744	394995,0466	1384885,4130
	2745	394993,5580	1384887,6840
	2746	394993,8441	1384887,8330
	2747	394991,7488	1384891,6950
	2748	394983,9854	1384905,4380
	2749	394974,2686	1384922,6340



## Сведения о границах территориальной зоны садово-дачных участков и коллективных садов (Р-5)

Сведения о характерных точках границ объекта	№ точки	Координаты	
		X	Y
	2750	394973,7130	1384922,3370
	2751	394967,8370	1384932,8630
	2752	394965,7078	1384937,7830
	2753	394962,3426	1384943,7380
	2754	394951,4246	1384966,8060
	2755	394948,9642	1384968,8230
	2756	394942,4906	1384983,4120
	2757	394945,5566	1384986,4570
	2758	394932,5147	1385005,2650
	2759	394913,2682	1385015,1340
	2760	394904,7424	1385029,3000
	2761	394906,1770	1385030,0920
	2762	394894,5019	1385046,3150
	2763	394883,1099	1385065,2440
	2764	394879,7782	1385067,8540
	2765	394866,3983	1385061,1060
	2766	394845,5514	1385043,8570
	2767	394834,2205	1385035,6200
	2768	394809,2654	1385019,5960
	2769	394742,2675	1384986,5560
	2770	394743,5314	1384983,6320
	2771	394729,3682	1384974,7520
	2772	394715,7927	1384967,7110
	2773	394713,2871	1384972,2730
	2774	394674,2041	1384951,3350
	2775	394672,2165	1384950,2580
	2776	394588,1914	1384904,9020
	2777	394588,0040	1384905,2043
	2778	394579,0600	1384900,2400
	2580	394545,7900	1384959,5900
	2779	394629,3568	1385138,6830
	2780	394646,8320	1385183,0510
	2781	394652,1575	1385189,3830
	2782	394668,5489	1385200,6600
	2783	394718,1978	1385225,4250
	2784	394755,7615	1385246,6380
	2785	394803,0170	1385271,1980
	2786	394815,7328	1385280,1400
	2787	394845,4752	1385296,0090
	2788	394887,4158	1385318,2980
	2789	394944,3669	1385348,4740
	2790	394985,3510	1385370,3470
	2791	395012,3897	1385384,6560

## Сведения о границах территориальной зоны садово-дачных участков и коллективных садов (Р-5)

Сведения о характерных точках границ объекта	№ точки	Координаты	
		X	Y
	2792	395058,9474	1385410,0470
	2793	395063,7275	1385414,6860
	2794	395066,7970	1385409,2500
	2795	395093,0009	1385423,9210
	2796	395085,1370	1385438,5120
	2797	395137,3623	1385467,0180
	2798	395178,8518	1385487,9030
	2799	395202,0916	1385501,6690
	2800	395229,8482	1385515,8280
	2801	395272,0616	1385534,9520
	2802	395297,8543	1385550,2200
	2803	395325,0734	1385563,2160
	2804	395330,6997	1385553,5100
	2805	395356,5045	1385568,9180
	2806	395370,9989	1385577,0740
	2807	395372,5970	1385572,8990
	2808	395399,9413	1385586,9140
	2809	395400,8411	1385584,8800
	2810	395417,2879	1385593,8360
	2811	395454,8142	1385520,7130
	2812	395454,4411	1385520,5080
	2813	395454,4056	1385520,4860
	2814	395250,0110	1385411,8160
	2815	395055,8020	1385308,5180
	2816	394998,4450	1385277,9640
	2817	394649,9710	1385092,4570
	2818	394632,3904	1385124,8050
	2819	394629,3907	1385132,2410
	2779	394629,3568	1385138,6830
	2820	394788,7300	1382064,6300
	2821	394789,1563	1382065,8912
	2822	394789,1600	1382065,8900
	2823	394798,3770	1382093,1770
	2824	394798,7900	1382094,4000
	2825	394798,1600	1382094,6000
	2826	394802,2356	1382106,9160
	2827	394807,4600	1382122,7100
	2828	394810,7661	1382132,5314
	2829	394810,7815	1382132,5260
	2830	394829,7320	1382126,6920
	2831	394829,8865	1382127,1750
	2832	394829,8902	1382127,1740
	2833	394849,1968	1382119,9940

Сведения о границах территориальной зоны садово-дачных участков и коллективных садов (Р-5)

Сведения о характерных точках границ объекта	№ точки	Координаты	
		X	Y
	2834	394849,1987	1382119,9940
	2835	394849,0470	1382119,5130
	2836	394868,0160	1382113,6690
	2837	394868,0170	1382113,6720
	2838	394877,1520	1382110,6760
	2839	394895,3880	1382104,7700
	2840	394895,3888	1382104,7720
	2841	394914,9775	1382098,4790
	2842	394914,9770	1382098,4780
	2843	394934,8920	1382092,4300
	2844	394949,0137	1382087,5430
	2845	394953,9473	1382085,8350
	2846	394972,9451	1382079,4110
	2847	394977,9160	1382077,9270
	2848	394991,9630	1382073,7340
	2849	394998,2448	1382071,9150
	2850	395010,6270	1382068,3260
	2851	395023,9085	1382063,8060
	2852	395029,7132	1382061,8290
	2853	395029,5390	1382061,2440
	2854	395029,5030	1382061,1240
	2855	395029,5033	1382061,1240
	2856	395029,5032	1382061,1230
	2857	395034,9582	1382059,3580
	2858	395048,0930	1382055,1050
	2859	395048,0933	1382055,1060
	2860	395048,0970	1382055,1050
	2861	395086,6069	1382041,8680
	2862	395103,2964	1382036,5330
	2863	395105,2810	1382035,8980
	2864	395107,7339	1382035,0350
	2865	395124,0764	1382029,2860
	2866	395143,6624	1382022,7330
	2867	395143,7255	1382022,7170
	2868	395162,9070	1382017,2650
	2869	395163,0344	1382017,6920
	2870	395181,6078	1382011,3150
	2871	395181,5990	1382011,2870
	2872	395200,6740	1382005,1870
	2873	395197,4400	1381996,5500
	2874	395188,4800	1381967,9100
	2875	395178,1500	1381971,1800
	2876	395174,0000	1381953,9700

Сведения о границах территориальной зоны садово-дачных участков и коллективных садов (Р-5)

Сведения о характерных точках границ объекта	№ точки	Координаты	
		X	Y
	2877	395173,9700	1381953,8500
	2878	395173,5811	1381952,2334
	2879	394845,7990	1382007,4030
	2880	394845,8403	1382007,6990
	2881	394840,1149	1382008,7090
	2882	394835,3231	1382009,8520
	2883	394835,9100	1382011,7500
	2884	394835,2700	1382012,6200
	2885	394842,9900	1382037,7200
	2886	394843,3200	1382038,7600
	2887	394824,0600	1382044,6400
	2888	394805,7300	1382050,5900
	2889	394805,8977	1382051,1890
	2890	394807,8800	1382058,4100
	2820	394788,7300	1382064,6300
	2891	395244,7160	1381940,2611
	2892	395245,4774	1381942,6590
	2893	395249,5495	1381955,4810
	2894	395247,6067	1381955,9900
	2895	395254,8080	1381978,7770
	2896	395257,5200	1381977,8300
	2897	395257,7296	1381979,3070
	2898	395263,6237	1381977,6140
	2899	395266,8400	1381985,7400
	2900	395286,5400	1381978,9800
	2901	395286,7470	1381979,6710
	2902	395286,7500	1381979,6700
	2903	395306,1300	1381973,6800
	2904	395325,1100	1381966,8400
	2905	395343,4000	1381960,6700
	2906	395363,1600	1381953,7100
	2907	395381,1850	1381948,1070
	2908	395377,6100	1381940,5500
	2909	395377,5629	1381940,3890
	2910	395377,5600	1381940,3900
	2911	395368,6600	1381909,9300
	2912	395368,2905	1381908,5917
	2913	395330,6500	1381920,8300
	2914	395330,4400	1381920,2400
	2915	395312,7800	1381925,9500
	2916	395312,9600	1381926,5800
	2917	395298,9700	1381931,1300
	2891	395244,7160	1381940,2611

## Сведения о границах территориальной зоны садово-дачных участков и коллективных садов (Р-5)

Сведения о характерных точках границ объекта	№ точки	Координаты	
		X	Y
	2918	395255,8151	1384508,4370
	2919	395296,2023	1384519,7970
	2920	395294,0511	1384506,3360
	2921	395292,1284	1384496,7930
	2922	395263,8214	1384487,9740
	2918	395255,8151	1384508,4370
	2923	395259,7525	1384114,5670
	2924	395277,9288	1384137,8950
	2925	395272,4470	1384151,0190
	2926	395295,2504	1384160,0610
	2927	395354,5557	1384235,7280
	2928	395354,0127	1384235,5200
	2929	395344,3037	1384264,5400
	2930	395345,0750	1384265,9590
	2931	395338,0307	1384285,8680
	2932	395331,2541	1384303,6120
	2933	395328,2149	1384312,4190
	2934	395321,3099	1384330,9460
	2935	395320,8456	1384331,3330
	2936	395313,0484	1384351,7330
	2937	395313,4904	1384351,8570
	2938	395307,1491	1384368,6140
	2939	395304,8150	1384373,4130
	2940	395497,9108	1384602,0850
	2941	395915,7038	1385133,5520
	2942	396032,0453	1385308,6670
	2943	396136,1007	1385491,3510
	2944	396227,6086	1385681,4000
	2945	396242,8637	1385732,9790
	2946	396256,9900	1385735,2600
	2947	396280,0600	1385737,8900
	2948	396280,9474	1385737,9940
	2949	396282,4390	1385738,1660
	2950	396341,4947	1385744,9250
	2951	396388,8300	1385750,3400
	2952	396411,3400	1385751,3200
	2953	396473,3700	1385754,0100
	2954	396521,4800	1385753,6500
	2955	396531,5000	1385753,5800
	2956	396560,9900	1385753,3700
	2957	396652,9700	1385746,2400
	2958	396656,7500	1385745,9500
	2959	396705,7400	1385742,1500

Сведения о границах территориальной зоны садово-дачных участков и коллективных садов (Р-5)

Сведения о характерных точках границ объекта	№ точки	Координаты	
		X	Y
	2960	396768,4300	1385733,2200
	2961	396772,9700	1385732,4100
	2962	396775,4600	1385731,9600
	2963	396881,4500	1385713,1200
	2964	397020,5500	1385681,3900
	2965	397027,7300	1385679,7500
	2966	397053,4100	1385673,8800
	2967	397110,1100	1385657,1200
	2968	397185,4700	1385629,9200
	2969	397215,8800	1385618,9400
	2970	397224,4500	1385615,8500
	2971	397316,0800	1385576,0200
	2972	397384,2500	1385543,6200
	2973	397433,6600	1385517,6800
	2974	397455,6500	1385504,4600
	2975	397457,3700	1385503,4300
	2976	397517,4300	1385467,3100
	2977	397521,5500	1385464,8400
	2978	397522,6900	1385464,1500
	2979	397589,9600	1385423,7100
	2980	397708,0000	1385348,5000
	2981	397743,7900	1385325,5100
	2982	397760,1900	1385314,9800
	2983	397788,8800	1385296,5700
	2984	397812,8600	1385281,1700
	2985	397817,5400	1385278,1500
	2986	397886,4800	1385232,0900
	2987	397893,4400	1385227,4400
	2988	397903,9900	1385220,3900
	2989	397917,0811	1385211,8600
	2990	397933,8400	1385200,9400
	2991	397942,2600	1385195,4700
	2992	397944,3800	1385194,0900
	2993	397945,9200	1385193,1000
	2994	397946,6100	1385192,6500
	2995	397948,4000	1385191,4900
	2996	397950,2100	1385190,3100
	2997	398013,0100	1385151,0900
	2998	398032,9500	1385138,6300
	2999	398036,9300	1385135,7400
	3000	398037,5800	1385135,2600
	3001	398102,5800	1385092,5000
	3002	398157,8500	1385057,1400

Сведения о границах территориальной зоны садово-дачных участков и коллективных садов (Р-5)

Сведения о характерных точках границ объекта	№ точки	Координаты	
		X	Y
	3003	398199,9702	1385030,9950
	3004	398201,3000	1385030,1700
	3005	398209,4934	1385025,0860
	3006	398209,4994	1385025,0820
	3007	398212,5000	1385023,2190
	3008	398274,4040	1384984,7850
	3009	398358,3950	1384939,0060
	3010	398372,4570	1384932,4040
	3011	398414,5000	1384912,6600
	3012	398487,2600	1384880,8900
	3013	398496,5700	1384877,1900
	3014	398521,5028	1384867,3050
	3015	398548,7820	1384856,4870
	3016	398551,7639	1384855,3000
	3017	398552,0400	1384855,1900
	3018	398625,3200	1384827,0600
	3019	398637,7674	1384822,5360
	3020	398653,7670	1384816,7170
	3021	398701,4140	1384801,2990
	3022	398718,6240	1384796,5810
	3023	398746,9500	1384788,8100
	3024	398763,2944	1384784,3290
	3025	398782,7330	1384778,9940
	3026	398811,4254	1384771,8080
	3027	398822,3500	1384769,0700
	3028	398860,3500	1384759,5600
	3029	398866,7338	1384757,9660
	3030	398867,7960	1384757,7000
	3031	398872,5700	1384756,5100
	3032	398876,5270	1384755,5210
	3033	398876,9338	1384743,3290
	3034	398877,0700	1384739,2200
	3035	398882,1500	1384738,4900
	3036	398881,5573	1384734,6820
	3037	398881,3485	1384733,3500
	3038	398878,4532	1384733,9720
	3039	398876,8840	1384734,3110
	3040	398876,8840	1384734,3090
	3041	398876,8800	1384734,3100
	3042	398877,0680	1384728,7190
	3043	398877,2460	1384723,3130
	3044	398877,2499	1384723,3120
	3045	398877,2500	1384723,3100

## Сведения о границах территориальной зоны садово-дачных участков и коллективных садов (Р-5)

Сведения о характерных точках границ объекта	№ точки	Координаты	
		X	Y
	3046	398890,8550	1384719,7600
	3047	398901,0755	1384717,0920
	3048	398892,0222	1384668,9760
	3049	398916,6524	1384664,5980
	3050	398945,7430	1384659,4270
	3051	399022,3453	1384637,1120
	3052	399024,4629	1384645,6363
	3053	399020,7600	1384646,8400
	3054	399027,6900	1384680,0100
	3055	399032,8627	1384679,2208
	3056	399034,1805	1384684,4710
	3057	399055,1600	1384679,8000
	3058	399071,1500	1384676,4900
	3059	399076,6544	1384675,3560
	3060	399078,7234	1384674,9290
	3061	399078,7238	1384674,9290
	3062	399115,1700	1384667,3800
	3063	399116,2400	1384667,3400
	3064	399149,2300	1384666,0000
	3065	399162,9600	1384665,4500
	3066	399164,9300	1384665,0900
	3067	399246,8500	1384650,3600
	3068	399248,8100	1384649,9800
	3069	399310,0260	1384638,1920
	3070	399309,7900	1384633,4300
	3071	399308,6400	1384612,6400
	3072	399307,6600	1384595,1000
	3073	399305,1244	1384595,5492
	3074	399305,1240	1384595,5490
	3075	399303,4420	1384567,2170
	3076	399298,7810	1384488,9610
	3077	399296,3240	1384447,8910
	3078	399292,0693	1384366,0040
	3079	399292,0626	1384365,9190
	3080	399292,1716	1384363,9670
	3081	399292,2510	1384362,5140
	3082	399281,5637	1384362,4630
	3083	399248,6700	1384362,3060
	3084	399247,7717	1384362,3010
	3085	399244,1001	1384362,2830
	3086	399237,1803	1384362,5250
	3087	399244,2529	1384404,5670
	3088	399244,2495	1384404,5670



## Сведения о границах территориальной зоны садово-дачных участков и коллективных садов (Р-5)

Сведения о характерных точках границ объекта	№ точки	Координаты	
		X	Y
	3089	399244,2500	1384404,5700
	3090	399230,9640	1384404,1280
	3091	399226,3062	1384403,9580
	3092	399222,9479	1384403,8370
	3093	399194,8449	1384403,0330
	3094	399153,3170	1384401,8470
	3095	399153,3170	1384401,8450
	3096	399153,3139	1384401,8450
	3097	399153,4106	1384388,6260
	3098	399153,4670	1384380,6620
	3099	399139,0600	1384375,5740
	3100	399137,0970	1384373,3840
	3101	399136,4073	1384373,3750
	3102	399128,2923	1384373,2860
	3103	399126,1429	1384373,2620
	3104	399126,2324	1384376,1050
	3105	399127,0700	1384402,5900
	3106	399038,7299	1384396,9800
	3107	399026,7657	1384396,2210
	3108	398883,3910	1384385,2450
	3109	398882,9144	1384384,8000
	3110	398882,9100	1384384,8000
	3111	398882,9099	1384384,7960
	3112	398882,9076	1384384,7940
	3113	398881,7794	1384348,2570
	3114	398880,4900	1384306,5800
	3115	398879,9847	1384286,8420
	3116	398879,8590	1384281,9700
	3117	398879,7241	1384276,6370
	3118	398879,7254	1384276,6380
	3119	398879,3100	1384260,1700
	3120	398878,9100	1384244,7400
	3121	399023,9900	1384246,8300
	3122	399034,2600	1384247,0400
	3123	399044,2900	1384247,2400
	3124	399118,2100	1384248,7200
	3125	399125,3253	1384248,1920
	3126	399125,1647	1384243,7570
	3127	399124,2074	1384217,3323
	3128	399124,4400	1384217,3400
	3129	399125,2700	1384193,3800
	3130	399123,3400	1384193,3100
	3131	399123,3373	1384193,3099

## Сведения о границах территориальной зоны садово-дачных участков и коллективных садов (Р-5)

Сведения о характерных точках границ объекта	№ точки	Координаты	
		X	Y
	3132	399123,1134	1384146,4790
	3133	399101,9323	1384146,3330
	3134	399097,9311	1384146,3020
	3135	399084,5279	1384146,1910
	3136	399069,8547	1384145,6290
	3137	399070,0295	1384146,6200
	3138	399057,2842	1384147,7700
	3139	399041,1340	1384147,8280
	3140	399039,8050	1384143,6630
	3141	399037,2507	1384135,6570
	3142	399003,5956	1384128,0420
	3143	398958,1777	1384117,7710
	3144	398946,3189	1384113,8460
	3145	398910,5235	1384107,9800
	3146	398913,9346	1384088,4580
	3147	398890,9404	1384084,6190
	3148	398910,3733	1383980,1780
	3149	398914,9229	1383955,7270
	3150	398516,2993	1383946,3900
	3151	398520,2870	1383999,8900
	3152	398526,0970	1384031,6130
	3153	398527,5790	1384039,6940
	3154	398527,6442	1384040,0120
	3155	398464,3354	1384050,2360
	3156	398419,5048	1384056,1820
	3157	398018,9618	1384108,5740
	3158	397971,3653	1383816,5460
	3159	397971,0110	1383814,3720
	3160	397966,9280	1383810,5610
	3161	397969,8349	1383807,1560
	3162	397930,4098	1383565,2630
	3163	397923,1618	1383515,1120
	3164	397661,5443	1383468,5580
	3165	397661,5000	1383468,2610
	3166	397651,4300	1383463,1110
	3167	397646,0720	1383460,3580
	3168	397645,2280	1383460,4900
	3169	397645,5200	1383464,4280
	3170	397635,0740	1383462,6650
	3171	397631,1105	1383463,1420
	3172	397574,0378	1383453,3550
	3173	397554,4028	1383449,9880
	3174	397547,3426	1383446,3960

## Сведения о границах территориальной зоны садово-дачных участков и коллективных садов (Р-5)

Сведения о характерных точках границ объекта	№ точки	Координаты	
		X	Y
	3175	397462,4000	1383619,2500
	3176	397443,5600	1383616,3900
	3177	397449,0100	1383603,2900
	3178	397464,6400	1383564,9500
	3179	397470,7200	1383527,5300
	3180	397475,9200	1383511,5600
	3181	397478,4800	1383503,0400
	3182	397479,8700	1383499,3600
	3183	397462,6300	1383493,5000
	3184	397455,7700	1383491,1700
	3185	397452,7800	1383489,9500
	3186	397450,3000	1383488,9300
	3187	397449,2200	1383488,5200
	3188	397449,0523	1383488,4570
	3189	397449,1200	1383488,2600
	3190	397455,0900	1383470,8900
	3191	397436,3600	1383462,2300
	3192	397420,5426	1383457,8942
	3193	397420,5400	1383457,9000
	3194	397415,4200	1383456,5000
	3195	397415,0700	1383465,3700
	3196	397416,9400	1383465,8800
	3197	397409,3621	1383482,5966
	3198	397401,1600	1383507,3700
	3199	397380,5700	1383540,4500
	3200	397377,5420	1383544,8780
	3201	397370,6700	1383540,2600
	3202	397359,4200	1383532,7000
	3203	397334,3200	1383563,1300
	3204	397338,3680	1383566,0930
	3205	397350,0700	1383574,6600
	3206	397325,8300	1383611,0800
	3207	397310,9226	1383595,5080
	3208	397306,0939	1383590,4640
	3209	397307,3600	1383588,9100
	3210	397292,7700	1383573,9800
	3211	397277,4100	1383556,8700
	3212	397274,8200	1383552,0900
	3213	397272,5100	1383547,8500
	3214	397268,3500	1383551,9100
	3215	397256,7500	1383562,7900
	3216	397257,7997	1383563,7178
	3217	397259,5900	1383565,3000

## Сведения о границах территориальной зоны садово-дачных участков и коллективных садов (Р-5)

Сведения о характерных точках границ объекта	№ точки	Координаты	
		X	Y
	3218	397258,2500	1383566,7800
	3219	397254,6600	1383569,9600
	3220	397244,1500	1383565,3300
	3221	397224,5200	1383583,6500
	3222	397225,5700	1383585,7600
	3223	397221,2800	1383590,4200
	3224	397191,9700	1383604,8600
	3225	397182,4707	1383610,0770
	3226	397174,4900	1383614,4600
	3227	397168,7355	1383617,6259
	3228	397165,2200	1383619,5600
	3229	397177,2981	1383635,3064
	3230	397181,0900	1383640,2500
	3231	397147,0000	1383666,6600
	3232	397141,1018	1383674,4490
	3233	397141,0600	1383674,5042
	3234	397138,3900	1383678,0300
	3235	397137,3600	1383678,8700
	3236	397128,5273	1383681,8608
	3237	397126,6100	1383682,5100
	3238	397123,9767	1383684,6966
	3239	397115,9400	1383691,3700
	3240	397107,3500	1383698,5000
	3241	397094,7002	1383707,2826
	3242	397084,0600	1383714,6700
	3243	397056,8900	1383690,1500
	3244	397010,8100	1383721,5300
	3245	397012,6197	1383724,0898
	3246	397015,3700	1383727,9800
	3247	397012,3300	1383730,6200
	3248	397007,4500	1383745,8000
	3249	397015,0500	1383759,0900
	3250	397025,5600	1383751,1500
	3251	397032,6400	1383772,6900
	3252	397027,2200	1383777,0100
	3253	397032,1100	1383781,6600
	3254	397032,6200	1383781,9700
	3255	397032,6384	1383783,2281
	3256	397032,7100	1383788,1300
	3257	397029,8100	1383786,5300
	3258	397027,3000	1383790,3300
	3259	397027,1500	1383794,5400
	3260	397030,9100	1383825,5500

## Сведения о границах территориальной зоны садово-дачных участков и коллективных садов (Р-5)

Сведения о характерных точках границ объекта	№ точки	Координаты	
		X	Y
	3261	397033,3100	1383825,9100
	3262	397034,2900	1383887,1100
	3263	397031,7100	1383887,5300
	3264	397012,3700	1383886,5300
	3265	396997,5400	1383883,2500
	3266	396993,1500	1383864,7000
	3267	396949,7800	1383805,7300
	3268	396910,6000	1383818,7800
	3269	396914,2100	1383823,3300
	3270	396912,0200	1383824,1400
	3271	396908,9900	1383824,8600
	3272	396911,3400	1383831,7700
	3273	396923,5300	1383849,7300
	3274	396948,7600	1383882,4000
	3275	396937,4100	1383890,1900
	3276	396946,9300	1383901,9500
	3277	396954,5833	1383897,4856
	3278	396958,5700	1383895,1600
	3279	396963,9800	1383902,2000
	3280	396980,4700	1383921,6400
	3281	396948,5200	1383946,7000
	3282	396902,8300	1383982,7100
	3283	396865,1600	1384011,8900
	3284	396844,0172	1384028,8845
	3285	396833,0000	1384037,7400
	3286	396804,6800	1384059,5100
	3287	396780,7035	1384078,5943
	3288	396778,4600	1384080,3800
	3289	396765,9400	1384088,6900
	3290	396770,1534	1384095,6187
	3291	396773,4500	1384101,0400
	3292	396730,4600	1384141,3300
	3293	396703,0600	1384162,7800
	3294	396701,2900	1384159,8100
	3295	396683,6100	1384170,8100
	3296	396686,1200	1384175,1000
	3297	396663,0902	1384188,7069
	3298	396660,3600	1384190,3200
	3299	396661,5100	1384192,4100
	3300	396651,4659	1384196,3369
	3301	396648,8187	1384197,3718
	3302	396644,1565	1384216,1840
	3303	396550,5609	1384278,6015

## Сведения о границах территориальной зоны садово-дачных участков и коллективных садов (Р-5)

Сведения о характерных точках границ объекта	№ точки	Координаты	
		X	Y
	3304	396549,8593	1384287,3278
	3305	396547,9400	1384311,2000
	3306	396545,6700	1384330,6000
	3307	396541,4100	1384351,0100
	3308	396533,3200	1384360,9100
	3309	396533,4300	1384362,8700
	3310	396518,2600	1384366,7000
	3311	396516,7100	1384360,3800
	3312	396502,3700	1384367,5300
	3313	396493,5300	1384347,5000
	3314	396478,4000	1384354,8500
	3315	396473,3800	1384344,5000
	3316	396477,9600	1384345,2900
	3317	396480,1200	1384344,1000
	3318	396481,6100	1384343,2800
	3319	396485,6700	1384343,7800
	3320	396486,5900	1384336,6200
	3321	396490,5700	1384313,5800
	3322	396488,3436	1384312,9914
	3323	396484,4800	1384311,9700
	3324	396463,3500	1384307,3800
	3325	396460,5500	1384323,7900
	3326	396459,6171	1384329,1745
	3327	396458,9300	1384333,1400
	3328	396452,7100	1384332,0900
	3329	396452,5700	1384330,2500
	3330	396433,1000	1384253,3700
	3331	396433,0685	1384253,3733
	3332	396418,9040	1384260,1939
	3333	396419,1399	1384261,2594
	3334	396397,8300	1384263,5100
	3335	396397,7750	1384266,6110
	3336	396396,3137	1384266,0401
	3337	396388,6395	1384266,1742
	3338	396383,1600	1384266,2700
	3339	396379,7252	1384266,4292
	3340	396371,0800	1384266,8300
	3341	396371,0795	1384266,8230
	3342	396371,0751	1384266,8230
	3343	396371,6120	1384274,6260
	3344	396371,6115	1384274,6370
	3345	396371,6124	1384274,6499
	3346	396371,6200	1384274,6500

## Сведения о границах территориальной зоны садово-дачных участков и коллективных садов (Р-5)

Сведения о характерных точках границ объекта	№ точки	Координаты	
		X	Y
	3347	396372,3344	1384284,0935
	3348	396372,4000	1384284,9600
	3349	396369,5808	1384286,4290
	3350	396363,1500	1384289,7800
	3351	396358,4800	1384292,3700
	3352	396317,5700	1384314,7400
	3353	396276,1500	1384318,2000
	3354	396283,6100	1384343,4900
	3355	396286,2100	1384349,9000
	3356	396296,1700	1384372,4100
	3357	396296,0843	1384372,4542
	3358	396300,6706	1384383,0630
	3359	396321,6449	1384380,3360
	3360	396321,6300	1384379,0820
	3361	396321,6330	1384379,0820
	3362	396348,4798	1384375,4610
	3363	396348,2353	1384377,2540
	3364	396373,4645	1384375,4180
	3365	396390,9482	1384371,9160
	3366	396391,9252	1384373,5220
	3367	396398,9648	1384375,8680
	3368	396389,4371	1384381,1390
	3369	396389,4300	1384381,1400
	3370	396382,8731	1384392,8130
	3371	396363,5973	1384416,7360
	3372	396341,7700	1384433,9300
	3373	396341,7695	1384433,9320
	3374	396330,8960	1384440,9240
	3375	396327,0538	1384444,5800
	3376	396327,0508	1384444,5800
	3377	396327,0499	1384444,5820
	3378	396327,0499	1384444,5840
	3379	396327,0490	1384444,5850
	3380	396321,2380	1384446,0700
	3381	396307,8905	1384453,2990
	3382	396306,9810	1384451,5249
	3383	396303,0079	1384453,6735
	3384	396296,6123	1384457,1323
	3385	396293,5100	1384458,8100
	3386	396302,1500	1384475,7400
	3387	396287,3900	1384485,4800
	3388	396284,3548	1384482,8478
	3389	396278,0500	1384477,3800

## Сведения о границах территориальной зоны садово-дачных участков и коллективных садов (Р-5)

Сведения о характерных точках границ объекта	№ точки	Координаты	
		X	Y
	3390	396277,1356	1384477,3365
	3391	396276,7900	1384477,3200
	3392	396272,9900	1384472,2400
	3393	396272,6373	1384471,7654
	3394	396268,6200	1384466,3600
	3395	396261,2900	1384469,6900
	3396	396169,5648	1384353,4715
	3397	396045,4629	1384196,2400
	3398	396054,6597	1384187,0880
	3399	396065,0583	1384185,2680
	3400	396066,8100	1384184,9600
	3401	396101,4921	1384156,3780
	3402	396118,5916	1384142,2850
	3403	396131,3924	1384132,4807
	3404	396142,5039	1384123,9689
	3405	396157,2798	1384112,6500
	3406	396158,6800	1384108,3900
	3407	396170,1900	1384096,9800
	3408	396189,3200	1384067,9700
	3409	396190,8000	1384067,8200
	3410	396191,0162	1384069,8293
	3411	396193,2713	1384066,7390
	3412	396193,4811	1384073,0350
	3413	396205,4754	1384072,6360
	3414	396205,0758	1384060,6410
	3415	396204,7407	1384050,5810
	3416	396228,2297	1384032,3590
	3417	396229,6634	1384034,5980
	3418	396237,5699	1384030,2400
	3419	396239,7623	1384029,0370
	3420	396244,8500	1384018,0900
	3421	396246,9600	1384005,6100
	3422	396284,9600	1383951,0600
	3423	396288,8400	1383948,3600
	3424	396308,3800	1383934,7400
	3425	396321,6100	1383922,1100
	3426	396330,1100	1383908,2400
	3427	396330,6500	1383905,8100
	3428	396335,0600	1383902,5200
	3429	396336,0600	1383881,1000
	3430	396338,8200	1383868,5800
	3431	396348,4900	1383845,1100
	3432	396366,9800	1383810,8300



## Сведения о границах территориальной зоны садово-дачных участков и коллективных садов (Р-5)

Сведения о характерных точках границ объекта	№ точки	Координаты	
		X	Y
	3433	396382,3200	1383791,4500
	3434	396414,3400	1383760,4900
	3435	396463,5700	1383721,3700
	3436	396467,2600	1383707,8700
	3437	396516,1916	1383669,0177
	3438	396532,1500	1383636,6279
	3439	396532,1500	1383630,8700
	3440	396530,5500	1383621,3100
	3441	396519,5500	1383588,1700
	3442	396518,8700	1383585,6200
	3443	396512,5100	1383565,6100
	3444	396515,5500	1383557,5800
	3445	396514,5300	1383532,1900
	3446	396516,6900	1383509,3400
	3447	396516,5700	1383490,6500
	3448	396512,6324	1383480,1412
	3449	396505,5847	1383480,0680
	3450	396471,4560	1383488,5070
	3451	396455,1013	1383492,6480
	3452	396448,4606	1383480,5780
	3453	396439,0610	1383464,1540
	3454	396446,8038	1383457,0580
	3455	396307,4883	1383230,6070
	3456	396252,7812	1383244,4760
	3457	396173,9332	1383256,2740
	3458	396049,7963	1383275,4580
	3459	396050,0350	1383277,5230
	3460	396031,1690	1383280,6700
	3461	396030,0210	1383280,8620
	3462	396029,9329	1383280,3230
	3463	396010,1332	1383283,2790
	3464	396010,0547	1383282,7100
	3465	395990,3268	1383285,1150
	3466	395990,7695	1383287,9690
	3467	395971,0425	1383290,4340
	3468	395970,8338	1383288,5160
	3469	395950,7544	1383291,4960
	3470	395951,0459	1383293,6020
	3471	395930,6841	1383295,7570
	3472	395911,1052	1383300,1000
	3473	395891,3475	1383303,1950
	3474	395891,8856	1383306,6400
	3475	395870,6791	1383322,3370

## Сведения о границах территориальной зоны садово-дачных участков и коллективных садов (Р-5)

Сведения о характерных точках границ объекта	№ точки	Координаты	
		X	Y
	3476	395853,2440	1383341,6610
	3477	395825,8906	1383363,2330
	3478	395824,0638	1383366,8210
	3479	395801,8577	1383380,7750
	3480	395789,4646	1383390,7820
	3481	395781,4779	1383399,1520
	3482	395733,4134	1383443,0380
	3483	395714,0805	1383449,7970
	3484	395714,2553	1383450,7850
	3485	395694,1403	1383466,1280
	3486	395694,2635	1383466,9230
	3487	395677,0022	1383480,5570
	3488	395680,3334	1383508,0720
	3489	395700,0234	1383505,1380
	3490	395721,9061	1383502,3510
	3491	395726,4111	1383529,4490
	3492	395726,2942	1383538,3720
	3493	395727,9411	1383551,7770
	3494	395729,6300	1383565,5500
	3495	395730,2200	1383570,3000
	3496	395731,2500	1383570,8200
	3497	395734,9817	1383596,0620
	3498	395735,8200	1383602,2800
	3499	395735,9195	1383602,2650
	3500	395736,2686	1383605,5760
	3501	395589,2666	1383630,4630
	3502	395514,1361	1383643,3970
	3503	395511,0973	1383639,5270
	3504	395502,6270	1383640,5770
	3505	395498,3900	1383628,5540
	3506	395499,4550	1383624,6980
	3507	395494,0689	1383617,8380
	3508	395425,8251	1383674,3830
	3509	395434,6549	1383685,5710
	3510	395435,4670	1383690,5530
	3511	395435,8510	1383692,9040
	3512	395439,5080	1383710,4350
	3513	395439,5630	1383710,9310
	3514	395440,7420	1383720,4680
	3515	395459,9606	1383717,6360
	3516	395462,4339	1383720,7700
	3517	395423,8901	1383727,2490
	3518	395420,8958	1383727,7620

## Сведения о границах территориальной зоны садово-дачных участков и коллективных садов (Р-5)

Сведения о характерных точках границ объекта	№ точки	Координаты	
		X	Y
	3519	395422,3800	1383734,5100
	3520	395428,2700	1383762,6900
	3521	395427,2031	1383762,9590
	3522	395433,5001	1383796,7480
	3523	395393,2806	1383802,7790
	3524	395393,2000	1383802,8200
	3525	395365,1100	1383772,5300
	3526	395365,1122	1383772,5300
	3527	395365,0774	1383772,4920
	3528	395355,1983	1383765,8810
	3529	395364,3740	1383761,2740
	3530	395362,1622	1383751,4890
	3531	395360,0418	1383742,1630
	3532	395352,1492	1383735,4290
	3533	395327,7746	1383755,6260
	3534	395344,3200	1383775,7100
	3535	395346,0400	1383777,8000
	3536	395351,1839	1383784,0570
	3537	395362,2900	1383775,2200
	3538	395389,4300	1383805,7400
	3539	395395,4100	1383812,4600
	3540	395383,2300	1383823,3300
	3541	395384,4200	1383824,8100
	3542	395369,1100	1383837,2000
	3543	395354,1200	1383850,2400
	3544	395353,8100	1383849,8900
	3545	395338,2000	1383863,0100
	3546	395338,1696	1383863,0180
	3547	395341,5907	1383868,8610
	3548	395337,5930	1383872,9350
	3549	395339,7318	1383875,7300
	3550	395355,0200	1383895,6400
	3551	395391,5500	1383932,8100
	3552	395396,1626	1383935,4950
	3553	395420,4400	1383949,6370
	3554	395400,0370	1383990,4950
	3555	395363,4832	1384021,4130
	3556	395361,2400	1384023,3100
	3557	395361,2373	1384023,3130
	3558	395361,2370	1384023,3130
	3559	395360,8125	1384023,7440
	3560	395308,2330	1384077,1870
	3561	395304,2900	1384073,2010

## Сведения о границах территориальной зоны садово-дачных участков и коллективных садов (Р-5)

Сведения о характерных точках границ объекта	№ точки	Координаты	
		X	Y
	3562	395304,1528	1384073,3280
	3563	395304,1523	1384073,3280
	3564	395282,4100	1384093,5300
	3565	395281,2683	1384094,4710
	3566	395281,2464	1384094,4910
	3567	395263,7464	1384108,9120
	3568	395263,7466	1384108,9120
	3569	395264,5428	1384110,0930
	2923	395259,7525	1384114,5670
	3570	395427,5475	1385605,7460
	3571	395446,0059	1385613,4420
	3572	395492,3549	1385638,2550
	3573	395534,7226	1385658,3370
	3574	395590,0426	1385689,1280
	3575	395615,3383	1385698,5720
	3576	395616,8681	1385700,5500
	3577	395631,2491	1385707,8060
	3578	395628,8310	1385712,6530
	3579	395681,8780	1385739,9270
	3580	395684,2099	1385734,6620
	3581	395726,4078	1385753,4160
	3582	395742,8716	1385758,8210
	3583	395770,7695	1385767,7070
	3584	395785,9915	1385773,4100
	3585	395780,3740	1385782,7180
	3586	395795,7330	1385789,9710
	3587	395798,9890	1385786,0510
	3588	395803,9147	1385780,1260
	3589	395803,9170	1385780,1230
	3590	395810,4472	1385782,2320
	3591	395814,5999	1385783,5730
	3592	395821,5610	1385785,8210
	3593	395847,2790	1385771,8960
	3594	395922,5483	1385745,0680
	3595	395923,2530	1385744,8170
	3596	395924,1368	1385744,5990
	3597	395939,8640	1385740,7210
	3598	395939,1420	1385735,5170
	3599	395938,3694	1385729,8950
	3600	395938,3642	1385729,8960
	3601	395938,0541	1385727,6530
	3602	395894,6471	1385714,3520
	3603	395868,5220	1385706,3490

## Сведения о границах территориальной зоны садово-дачных участков и коллективных садов (Р-5)

Сведения о характерных точках границ объекта	№ точки	Координаты	
		X	Y
	3604	395772,7750	1385672,9990
	3605	395663,9390	1385626,7650
	3606	395660,6440	1385625,3630
	3607	395660,6430	1385625,3630
	3608	395656,9350	1385623,7860
	3609	395649,5180	1385620,5560
	3610	395647,7180	1385619,6550
	3611	395644,5140	1385618,0630
	3612	395640,4950	1385616,0520
	3613	395635,4870	1385613,5550
	3614	395630,1842	1385610,9020
	3615	395630,1834	1385610,9040
	3616	395536,8808	1385564,3370
	3617	395471,3586	1385529,5070
	3618	395469,9775	1385528,7780
	3570	395427,5475	1385605,7460
	3619	395439,1540	1387201,9080
	3620	395466,6600	1387218,0550
	3621	395485,9250	1387228,6550
	3622	395489,7390	1387230,7900
	3623	395493,8780	1387233,1300
	3624	395493,2338	1387234,4900
	3625	395506,6151	1387241,9020
	3626	395529,5269	1387249,3350
	3627	395600,1785	1387125,3340
	3628	395610,0336	1387106,1040
	3629	395644,3028	1387039,3150
	3630	395713,7872	1386891,1070
	3631	395733,9578	1386890,4160
	3632	395756,4950	1386872,6480
	3633	395767,0287	1386862,7020
	3634	395770,3051	1386859,6090
	3635	395780,9424	1386849,5640
	3636	395784,5015	1386854,1510
	3637	395785,6159	1386856,4490
	3638	395786,3989	1386857,7780
	3639	395787,0693	1386857,4610
	3640	395818,3214	1386897,6890
	3641	395845,9206	1386920,7400
	3642	395853,3028	1386926,9140
	3643	395853,3833	1386926,8890
	3644	395896,1970	1386870,2450
	3645	395955,7685	1386731,4880

## Сведения о границах территориальной зоны садово-дачных участков и коллективных садов (Р-5)

Сведения о характерных точках границ объекта	№ точки	Координаты	
		X	Y
	3646	396075,7543	1386753,5990
	3647	396213,2419	1386798,0580
	3648	396223,5578	1386801,4040
	3649	396224,3206	1386801,6480
	3650	396234,2585	1386804,8660
	3651	396284,3355	1386775,9980
	3652	396324,7536	1386753,3620
	3653	396329,0201	1386750,0570
	3654	396556,5925	1386746,5560
	3655	396656,1719	1386745,0300
	3656	396751,7983	1386743,5590
	3657	396761,6380	1386743,4120
	3658	396869,9190	1386741,7530
	3659	396998,7841	1386739,7680
	3660	397584,7598	1386732,7480
	3661	397710,6903	1386726,4040
	3662	397848,6524	1386718,1980
	3663	398041,3149	1386724,6040
	3664	398206,7810	1386716,1770
	3665	398239,0097	1386726,9400
	3666	398332,6282	1386735,0170
	3667	398434,8152	1386725,9970
	3668	398456,2183	1386710,7140
	3669	398457,1253	1386709,8930
	3670	398457,5342	1386709,8840
	3671	398457,5858	1386709,6530
	3672	398463,6344	1386680,7250
	3673	398463,2408	1386581,2130
	3674	398466,4426	1386487,0430
	3675	398461,6573	1386253,6710
	3676	398463,1777	1386087,8980
	3677	398463,5774	1386023,8590
	3678	398458,5748	1385932,0500
	3679	398491,3318	1385897,9750
	3680	398493,9831	1385888,5050
	3681	398493,9911	1385875,3700
	3682	398492,8060	1385821,3500
	3683	398510,2068	1385812,6680
	3684	398537,3702	1385796,3860
	3685	398568,1176	1385759,8250
	3686	398622,2239	1385703,9730
	3687	398679,7637	1385661,1930
	3688	398720,9599	1385639,2920

## Сведения о границах территориальной зоны садово-дачных участков и коллективных садов (Р-5)

Сведения о характерных точках границ объекта	№ точки	Координаты	
		X	Y
	3689	398738,2092	1385632,9140
	3690	398744,1126	1385630,7320
	3691	398798,1719	1385588,6280
	3692	398805,1477	1385577,1310
	3693	398808,2243	1385561,3720
	3694	398815,2666	1385538,6470
	3695	398814,8853	1385519,6580
	3696	398813,0783	1385511,4780
	3697	398758,7103	1385492,4750
	3698	398730,2995	1385430,8920
	3699	398709,1139	1385391,0910
	3700	398705,5793	1385393,4340
	3701	398694,9685	1385400,8940
	3702	398688,7880	1385410,1860
	3703	398683,7172	1385418,2460
	3704	398679,0897	1385425,1740
	3705	398676,8675	1385427,7380
	3706	398674,4464	1385429,9050
	3707	398669,4991	1385433,9700
	3708	398665,3285	1385436,8030
	3709	398662,8739	1385438,4720
	3710	398657,8898	1385440,6610
	3711	398654,9168	1385429,3720
	3712	398629,0367	1385406,7230
	3713	398612,7856	1385373,2200
	3714	398608,7284	1385374,4460
	3715	398593,1305	1385378,2670
	3716	398591,0288	1385378,7880
	3717	398589,4600	1385378,8500
	3718	398588,6000	1385368,3900
	3719	398561,8600	1385368,7800
	3720	398540,6900	1385378,7500
	3721	398539,7700	1385379,1800
	3722	398539,7732	1385379,1858
	3723	398539,2387	1385379,4450
	3724	398533,8214	1385382,2200
	3725	398506,4495	1385332,4960
	3726	398443,6933	1385363,3840
	3727	398418,8907	1385357,5840
	3728	398347,8815	1385395,0000
	3729	397986,0268	1385238,4600
	3730	397975,7650	1385244,9930
	3731	397974,3160	1385245,9020

## Сведения о границах территориальной зоны садово-дачных участков и коллективных садов (Р-5)

Сведения о характерных точках границ объекта	№ точки	Координаты	
		X	Y
	3732	397970,8780	1385248,1470
	3733	397967,3370	1385250,4020
	3734	397952,9890	1385259,5050
	3735	397951,2023	1385260,6440
	3736	397791,3230	1385362,5270
	3737	397678,6400	1385434,5590
	3738	397675,1730	1385436,7710
	3739	397675,1683	1385436,7740
	3740	397670,2240	1385439,9100
	3741	397669,8180	1385440,1730
	3742	397568,0050	1385504,8370
	3743	397486,9390	1385552,9140
	3744	397485,2310	1385553,9290
	3745	397479,2560	1385557,4660
	3746	397435,9880	1385579,3220
	3747	397426,1700	1385584,5640
	3748	397386,2830	1385606,1460
	3749	397320,2620	1385637,1670
	3750	397312,2790	1385640,9300
	3751	397261,7740	1385662,1920
	3752	397253,1340	1385665,8310
	3753	397185,4600	1385691,6980
	3754	397147,2550	1385704,8090
	3755	397098,3420	1385720,0150
	3756	397050,7780	1385732,8670
	3757	397010,7930	1385743,6850
	3758	396831,3810	1385780,9480
	3759	396800,9940	1385786,0840
	3760	396770,6880	1385789,9160
	3761	396757,7020	1385792,7700
	3762	396712,9020	1385799,2490
	3763	396655,2460	1385805,4290
	3764	396557,5610	1385810,9880
	3765	396535,2600	1385810,7800
	3766	396525,2880	1385810,6850
	3767	396502,4130	1385810,4800
	3768	396441,7250	1385810,2540
	3769	396431,6800	1385810,0500
	3770	396425,2820	1385809,6590
	3771	396383,1720	1385807,1480
	3772	396357,0480	1385804,4070
	3773	396308,0360	1385799,2670
	3774	396260,5605	1385792,8130



## Сведения о границах территориальной зоны садово-дачных участков и коллективных садов (Р-5)

Сведения о характерных точках границ объекта	№ точки	Координаты	
		X	Y
	3775	396458,4329	1386461,8340
	3776	396574,3788	1386746,2780
	3777	396559,2271	1386746,5100
	3778	396444,4130	1386467,1810
	3779	396244,2687	1385790,5990
	3780	396244,1320	1385790,5800
	3781	396213,9720	1385785,7190
	3782	396213,5960	1385785,6570
	3783	396203,3580	1385784,0070
	3784	396172,6070	1385779,0360
	3785	396157,2770	1385776,5610
	3786	396119,4960	1385770,4540
	3787	396115,3710	1385770,0050
	3788	396112,6920	1385769,7130
	3789	396110,6880	1385769,5050
	3790	396086,4590	1385766,7790
	3791	396083,5760	1385766,4360
	3792	396081,3680	1385766,1840
	3793	396080,4040	1385766,0670
	3794	396067,9610	1385764,5960
	3795	396043,7760	1385761,7020
	3796	396027,2130	1385761,5590
	3797	396025,6470	1385761,5450
	3798	396023,6390	1385761,5230
	3799	396023,2090	1385761,5190
	3800	396000,4360	1385761,3070
	3801	395962,3190	1385764,9280
	3802	395962,5970	1385767,2680
	3803	395963,3920	1385773,9220
	3804	395963,7900	1385777,2690
	3805	395964,2500	1385781,1960
	3806	395964,4400	1385782,7910
	3807	395916,0920	1385792,2630
	3808	395889,4030	1385800,6840
	3809	395846,0450	1385819,3420
	3810	395842,2780	1385821,5400
	3811	395822,1880	1385833,2340
	3812	395813,5090	1385838,2570
	3813	395804,4060	1385843,9510
	3814	395794,1310	1385850,3820
	3815	395789,6740	1385853,1740
	3816	395766,3840	1385880,9840
	3817	395738,7060	1385907,1580

## Сведения о границах территориальной зоны садово-дачных участков и коллективных садов (Р-5)

Сведения о характерных точках границ объекта	№ точки	Координаты	
		X	Y
	3818	395733,2340	1385911,4030
	3819	395729,3840	1385914,4030
	3820	395723,2040	1385919,1920
	3821	395702,7750	1385948,5160
	3822	395702,2600	1385948,5230
	3823	395702,2090	1385949,3340
	3824	395695,3800	1385959,1270
	3825	395685,9050	1385975,8330
	3826	395679,4080	1385987,4030
	3827	395672,9030	1386002,5210
	3828	395664,5410	1386022,0010
	3829	395653,5950	1386059,6990
	3830	395648,6020	1386076,8860
	3831	395647,0070	1386087,0150
	3832	395644,4920	1386103,0460
	3833	395638,3420	1386195,4240
	3834	395635,3300	1386277,1620
	3835	395634,7100	1386294,2180
	3836	395633,9620	1386314,3740
	3837	395633,8190	1386318,3160
	3838	395623,6500	1386593,9380
	3839	395620,7490	1386672,6390
	3840	395620,2050	1386687,4800
	3841	395620,1060	1386691,0980
	3842	395618,7080	1386743,0080
	3843	395618,2850	1386758,6990
	3844	395617,4090	1386765,2440
	3845	395617,1390	1386767,2220
	3846	395614,0030	1386790,6220
	3847	395613,1130	1386797,3160
	3848	395607,0610	1386842,3640
	3849	395606,7950	1386844,3280
	3850	395603,5020	1386868,8820
	3851	395584,8650	1386934,7310
	3852	395569,6740	1386975,8010
	3853	395545,6790	1387027,5550
	3854	395519,5410	1387074,2750
	3855	395519,2530	1387074,8000
	3856	395518,6730	1387075,8480
	3857	395517,6210	1387077,7240
	3858	395444,6470	1387199,9370
	3859	395441,4280	1387198,0280
	3619	395439,1540	1387201,9080

Сведения о границах территориальной зоны садово-дачных участков и коллективных садов (Р-5)

Сведения о характерных точках границ объекта	№ точки	Координаты	
		X	Y
	3860	395463,9400	1381877,1300
	3861	395464,0500	1381877,4600
	3862	395464,0332	1381877,4655
	3863	395464,0400	1381877,4800
	3864	395464,3180	1381878,3430
	3865	395474,1650	1381908,7220
	3866	395477,3900	1381916,7900
	3867	395492,9600	1381912,3600
	3868	395495,8500	1381911,5400
	3869	395514,4000	1381905,4800
	3870	395523,9800	1381933,3800
	3871	395543,2600	1381927,9800
	3872	395562,8400	1381921,6700
	3873	395571,5700	1381952,1200
	3874	395571,6300	1381952,3500
	3875	395591,2300	1381946,0100
	3876	395610,5100	1381940,0600
	3877	395609,8600	1381938,1400
	3878	395609,4400	1381936,8800
	3879	395629,4300	1381931,1500
	3880	395619,9200	1381903,4783
	3881	395620,9800	1381903,1500
	3882	395639,0700	1381897,5600
	3883	395629,9900	1381869,2800
	3884	395648,9800	1381862,7700
	3885	395646,4540	1381854,8100
	3886	395635,9840	1381822,7500
	3887	395614,5800	1381827,4400
	3888	395596,5500	1381833,0800
	3889	395577,5400	1381839,2700
	3890	395539,2670	1381849,7170
	3891	395533,8997	1381851,4200
	3892	395529,7228	1381852,7459
	3893	395522,5369	1381855,5957
	3894	395501,9411	1381863,7635
	3895	395482,6600	1381871,4100
	3860	395463,9400	1381877,1300
	3896	395564,3735	1381992,5910
	3897	395565,6340	1381996,6330
	3898	395572,1811	1382017,6580
	3899	395573,9857	1382023,4540
	3900	395573,9863	1382023,4560
	3901	395573,9850	1382023,4560

## Сведения о границах территориальной зоны садово-дачных участков и коллективных садов (Р-5)

Сведения о характерных точках границ объекта	№ точки	Координаты	
		X	Y
	3902	395582,8690	1382052,4260
	3903	395582,8694	1382052,4260
	3904	395582,8696	1382052,4270
	3905	395601,5072	1382045,9970
	3906	395601,5049	1382045,9900
	3907	395601,5026	1382045,9840
	3908	395592,0773	1382017,4330
	3909	395592,0762	1382017,4300
	3910	395591,9060	1382017,4840
	3911	395591,8484	1382017,2680
	3912	395584,0813	1381988,1660
	3913	395583,3099	1381986,7480
	3914	395564,8476	1381992,1940
	3896	395564,3735	1381992,5910
	3915	395664,0900	1381813,7600
	3916	395664,1354	1381813,9016
	3917	395664,1400	1381813,9000
	3918	395674,0609	1381844,8397
	3919	395674,1700	1381845,1800
	3920	395676,4500	1381853,2700
	3921	395686,1600	1381882,0700
	3922	395705,6100	1381875,7600
	3923	395723,9197	1381869,6900
	3924	395723,9190	1381869,6880
	3925	395740,7280	1381864,2170
	3926	395742,9814	1381863,4850
	3927	395743,2500	1381863,4000
	3928	395762,1800	1381857,3800
	3929	395762,2510	1381857,6997
	3930	395762,3000	1381857,9200
	3931	395763,1400	1381860,9900
	3932	395763,9100	1381861,5400
	3933	395765,4300	1381866,8500
	3934	395765,8600	1381869,1200
	3935	395771,1300	1381886,3700
	3936	395771,1283	1381886,3706
	3937	395771,1800	1381886,5400
	3938	395772,7300	1381891,5700
	3939	395792,4400	1381885,4400
	3940	395791,1489	1381881,4502
	3941	395790,8240	1381880,4410
	3942	395781,5200	1381851,5400
	3943	395781,7200	1381851,4700

## Сведения о границах территориальной зоны садово-дачных участков и коллективных садов (Р-5)

Сведения о характерных точках границ объекта	№ точки	Координаты	
		X	Y
	3944	395772,2900	1381822,8400
	3945	395769,2700	1381814,6600
	3946	395807,7531	1381802,4140
	3947	395864,7660	1381783,9730
	3948	395883,7700	1381777,3900
	3949	395902,0594	1381770,7340
	3950	395902,2900	1381771,4000
	3951	395921,2900	1381765,2040
	3952	395925,5175	1381763,8430
	3953	395941,0400	1381758,8500
	3954	395932,4500	1381730,2000
	3955	395918,9410	1381691,2410
	3956	395918,9000	1381691,1300
	3957	395896,7784	1381700,3620
	3958	395891,0710	1381702,7410
	3959	395891,0714	1381702,7420
	3960	395823,7397	1381732,9320
	3961	395790,1078	1381743,9660
	3962	395770,2700	1381755,4600
	3963	395762,6485	1381758,5240
	3964	395757,9231	1381760,4192
	3965	395749,7700	1381765,4800
	3966	395749,7343	1381765,4942
	3967	395743,4800	1381771,4800
	3968	395742,3400	1381777,1000
	3969	395740,5700	1381784,7400
	3970	395739,6600	1381785,8800
	3971	395738,6000	1381786,1900
	3972	395683,4300	1381806,5800
	3915	395664,0900	1381813,7600
	3973	395752,4400	1382859,7900
	3974	395752,9300	1382892,6500
	3975	395789,8300	1382926,0500
	3976	395794,0800	1382933,4000
	3977	395796,9700	1382937,6600
	3978	395799,4300	1382942,1700
	3979	395806,7000	1382956,1800
	3980	395810,6800	1382983,7500
	3981	395810,6672	1382983,7513
	3982	395810,7234	1382984,7560
	3983	395805,7558	1382990,3290
	3984	395803,9599	1383018,9950
	3985	395798,8934	1383044,6430

## Сведения о границах территориальной зоны садово-дачных участков и коллективных садов (Р-5)

Сведения о характерных точках границ объекта	№ точки	Координаты	
		X	Y
	3986	395790,8029	1383064,9980
	3987	395789,1232	1383094,1030
	3988	395789,1154	1383094,1430
	3989	395777,5190	1383106,0030
	3990	395781,2610	1383136,7230
	3991	395781,0229	1383137,3880
	3992	395778,0745	1383139,8110
	3993	395781,2174	1383162,0490
	3994	395781,7168	1383165,5870
	3995	395774,4652	1383173,7900
	3996	395887,4372	1383157,8760
	3997	395887,8000	1383160,1300
	3998	395888,0400	1383162,1500
	3999	395888,1000	1383162,5600
	4000	395891,5200	1383191,7400
	4001	395891,5800	1383192,1600
	4002	395898,1500	1383191,0800
	4003	395895,1100	1383204,7500
	4004	395894,9500	1383205,4500
	4005	395894,5200	1383206,8400
	4006	395894,5240	1383206,8400
	4007	395894,7058	1383206,2550
	4008	395898,8667	1383202,3510
	4009	395914,9396	1383197,3150
	4010	395912,4496	1383192,2560
	4011	395912,1200	1383189,8060
	4012	395928,4499	1383186,2500
	4013	395928,4500	1383186,2500
	4014	395929,0500	1383189,7200
	4015	395940,4200	1383181,7300
	4016	395958,6600	1383163,9200
	4017	395949,1500	1383153,8500
	4018	395949,0918	1383153,8590
	4019	395949,3259	1383153,5910
	4020	395958,3862	1383143,3740
	4021	395958,3173	1383143,3840
	4022	395958,5680	1383143,1000
	4023	395946,4400	1383144,6800
	4024	395945,6700	1383142,4800
	4025	395925,7701	1383145,5400
	4026	395925,9900	1383146,7500
	4027	395926,1900	1383147,8500
	4028	395906,6700	1383150,5400

## Сведения о границах территориальной зоны садово-дачных участков и коллективных садов (Р-5)

Сведения о характерных точках границ объекта	№ точки	Координаты	
		X	Y
	4029	395886,4600	1383153,3700
	4030	395881,3500	1383122,7500
	4031	395901,3600	1383119,0300
	4032	395919,9900	1383116,2600
	4033	395915,2900	1383087,4700
	4034	395936,1300	1383083,4000
	4035	395960,3800	1383080,3400
	4036	395960,6800	1383084,0700
	4037	395961,8400	1383098,1300
	4038	395964,6600	1383114,7300
	4039	395985,7281	1383112,3680
	4040	395988,7494	1383112,0290
	4041	395988,4779	1383109,2560
	4042	395988,7575	1383108,9400
	4043	396020,9766	1383103,3160
	4044	396019,7878	1383098,4490
	4045	396018,1654	1383094,3510
	4046	396013,1623	1383081,6060
	4047	396020,1200	1383073,7700
	4048	396015,9600	1383058,7800
	4049	396014,0900	1383039,4300
	4050	396041,3800	1383012,1500
	4051	396054,3800	1383028,5600
	4052	396069,8116	1383044,5370
	4053	396085,2423	1383060,5040
	4054	396108,3657	1383032,7480
	4055	396137,4145	1382994,2150
	4056	396129,9442	1382983,3700
	4057	396110,4087	1382959,6820
	4058	396126,9446	1382936,2850
	4059	396107,9205	1382917,7720
	4060	396105,6000	1382918,0900
	4061	396101,8633	1382911,8770
	4062	396101,1579	1382911,1910
	4063	396095,5300	1382912,2800
	4064	396089,9154	1382901,2560
	4065	396069,5631	1382888,0580
	4066	396024,9104	1382809,7700
	4067	396016,8703	1382807,7940
	4068	396006,9679	1382810,7050
	4069	395998,9228	1382812,1480
	4070	395997,9110	1382802,3309
	4071	395819,2400	1382825,7900

## Сведения о границах территориальной зоны садово-дачных участков и коллективных садов (Р-5)

Сведения о характерных точках границ объекта	№ точки	Координаты	
		X	Y
	4072	395793,5900	1382830,7100
	4073	395761,3600	1382854,4400
	4074	395755,4200	1382857,3700
	3973	395752,4400	1382859,7900
	4075	395791,0800	1381817,0100
	4076	395800,4700	1381845,6100
	4077	395819,3560	1381839,8690
	4078	395818,4670	1381836,9740
	4079	395818,3100	1381836,4630
	4080	395818,2600	1381836,3000
	4081	395810,3400	1381810,5600
	4075	395791,0800	1381817,0100
	4082	395802,3000	1383485,8800
	4083	395814,3200	1383484,4400
	4084	395814,2100	1383483,8200
	4085	395809,7400	1383457,4300
	4086	395809,1300	1383453,8800
	4087	395832,4900	1383457,2500
	4088	395838,5900	1383460,0600
	4089	395839,6000	1383460,5700
	4090	395842,8700	1383480,0500
	4091	395847,3000	1383509,6500
	4092	395842,8000	1383510,2500
	4093	395842,9500	1383511,1300
	4094	395840,7200	1383511,4000
	4095	395840,6200	1383510,6800
	4096	395838,1000	1383510,9600
	4097	395827,2300	1383512,3200
	4098	395827,3600	1383513,2400
	4099	395807,3000	1383516,1900
	4082	395802,3000	1383485,8800
	4100	395803,0200	1383387,1900
	4101	395812,5900	1383385,4900
	4102	395822,5900	1383383,7100
	4103	395828,2500	1383413,0500
	4104	395833,8300	1383442,2800
	4105	395823,8100	1383443,3100
	4106	395812,1000	1383444,5200
	4107	395812,2700	1383443,7200
	4108	395809,8600	1383427,3700
	4109	395808,6000	1383418,7800
	4110	395808,0700	1383415,2000
	4100	395803,0200	1383387,1900



## Сведения о границах территориальной зоны садово-дачных участков и коллективных садов (Р-5)

Сведения о характерных точках границ объекта	№ точки	Координаты	
		X	Y
	4111	395834,3800	1383418,8300
	4112	395867,3200	1383413,6100
	4113	395871,1400	1383436,0700
	4114	395838,3800	1383440,6500
	4111	395834,3800	1383418,8300
	4115	396523,4960	1385959,3050
	4116	396563,1900	1385953,5710
	4117	396571,4820	1385951,9760
	4118	396577,2460	1385958,0420
	4119	396600,4010	1385955,6040
	4120	396600,1200	1385950,5090
	4121	396626,7140	1385942,8400
	4122	396623,7430	1385928,5400
	4123	396624,9290	1385914,3410
	4124	396643,2270	1385910,9900
	4125	396892,9490	1385873,2860
	4126	396897,1500	1385934,2190
	4127	396914,9250	1385932,3500
	4128	396936,9390	1386068,7800
	4129	396939,8260	1386068,3860
	4130	396948,9870	1386134,0600
	4131	396867,8770	1386135,8810
	4132	396764,8630	1386162,6430
	4133	396738,9590	1386174,1700
	4134	396667,5980	1386173,9580
	4135	396624,0090	1386310,1730
	4136	396593,3170	1386333,5360
	4137	396576,1980	1386322,9550
	4138	396537,0120	1386106,5030
	4139	396527,2950	1386052,8730
	4140	396525,5140	1386042,9890
	4115	396523,4960	1385959,3050
	4141	396560,1100	1383692,3600
	4142	396586,6600	1383703,2500
	4143	396585,1100	1383706,8900
	4144	396612,3500	1383717,3500
	4145	396618,7000	1383700,5300
	4146	396611,6800	1383696,4100
	4147	396612,1900	1383695,5500
	4148	396597,9600	1383687,2400
	4149	396597,4400	1383688,1100
	4150	396593,9800	1383686,0800
	4151	396578,3200	1383675,1500

## Сведения о границах территориальной зоны садово-дачных участков и коллективных садов (Р-5)

Сведения о характерных точках границ объекта	№ точки	Координаты	
		X	Y
	4152	396571,3600	1383671,0100
	4141	396560,1100	1383692,3600
	4153	396611,9300	1383727,7600
	4154	396658,2000	1383753,2900
	4155	396661,8200	1383748,0200
	4156	396687,4700	1383764,5000
	4157	396701,9300	1383753,4400
	4158	396705,2900	1383756,3100
	4159	396726,3700	1383744,0500
	4160	396724,4700	1383738,2000
	4161	396701,8100	1383718,5900
	4162	396673,0200	1383695,4600
	4163	396659,4200	1383710,5500
	4164	396662,2000	1383712,9000
	4165	396653,3200	1383732,0200
	4166	396617,7800	1383715,1700
	4167	396615,3300	1383719,8400
	4153	396611,9300	1383727,7600
	4168	396642,1600	1383665,1900
	4169	396642,5500	1383667,3300
	4170	396667,2700	1383685,6200
	4171	396690,9400	1383704,9100
	4172	396714,4400	1383724,4300
	4173	396716,0400	1383724,2600
	4174	396728,4400	1383736,1200
	4175	396758,1000	1383715,8100
	4176	396749,1600	1383707,7100
	4177	396746,6400	1383705,2400
	4178	396745,6000	1383704,2400
	4179	396748,5800	1383702,2700
	4180	396747,1200	1383694,4500
	4181	396738,7900	1383685,8600
	4182	396729,1700	1383684,9400
	4183	396726,3800	1383681,7000
	4184	396725,7000	1383681,2100
	4185	396706,4700	1383666,2300
	4186	396706,3400	1383665,7400
	4187	396702,6900	1383662,2300
	4188	396699,4500	1383665,2600
	4189	396686,4000	1383674,0800
	4190	396685,6100	1383673,3900
	4191	396669,9000	1383661,7400
	4192	396659,6400	1383652,5500

## Сведения о границах территориальной зоны садово-дачных участков и коллективных садов (Р-5)

Сведения о характерных точках границ объекта	№ точки	Координаты	
		X	Y
	4168	396642,1600	1383665,1900
	4193	396698,6300	1377879,5400
	4194	396698,6372	1377879,5445
	4195	396700,1073	1377880,9456
	4196	396700,3900	1377880,6500
	4197	396704,2500	1377883,0700
	4198	396708,1400	1377885,5200
	4199	396707,2300	1377887,4900
	4200	396713,3957	1377893,6098
	4201	396713,6767	1377893,8776
	4202	396713,7700	1377893,9700
	4203	396726,5300	1377905,4300
	4204	396734,1800	1377896,4100
	4205	396747,0300	1377881,2900
	4206	396735,6800	1377866,5400
	4207	396735,6753	1377866,5339
	4208	396735,8053	1377861,7530
	4209	396735,8098	1377861,7498
	4210	396735,3800	1377861,2700
	4211	396745,4002	1377855,0273
	4212	396745,4562	1377854,9880
	4213	396746,1304	1377853,7853
	4214	396755,8890	1377836,2497
	4215	396755,9000	1377836,2300
	4216	396764,3100	1377842,7500
	4217	396772,3900	1377849,7400
	4218	396785,8410	1377861,3442
	4219	396785,9000	1377861,2600
	4220	396787,3535	1377861,7741
	4221	396787,3656	1377861,7840
	4222	396787,3694	1377861,7798
	4223	396787,3700	1377861,7800
	4224	396792,2800	1377856,4100
	4225	396794,8600	1377851,8400
	4226	396799,7600	1377854,6600
	4227	396797,4806	1377846,5700
	4228	396805,6653	1377833,3760
	4229	396811,7695	1377823,5230
	4230	396813,7019	1377824,9940
	4231	396815,8795	1377822,1310
	4232	396818,3154	1377823,8350
	4233	396823,6435	1377816,2640
	4234	396826,9382	1377817,2050

## Сведения о границах территориальной зоны садово-дачных участков и коллективных садов (Р-5)

Сведения о характерных точках границ объекта	№ точки	Координаты	
		X	Y
	4235	396846,7657	1377836,8930
	4236	396877,2403	1377858,9330
	4237	396881,0357	1377861,3280
	4238	396900,0251	1377834,4280
	4239	396886,9062	1377823,3380
	4240	396888,3397	1377821,5190
	4241	396987,7345	1377695,4240
	4242	397001,9779	1377685,8120
	4243	397086,7784	1377696,8690
	4244	397181,9825	1377662,3810
	4245	397131,6443	1377584,6210
	4246	397102,9568	1377542,2570
	4247	397109,2870	1377530,6950
	4248	397151,2608	1377518,3790
	4249	397198,7610	1377504,1690
	4250	397329,4212	1377465,0790
	4251	397337,8293	1377486,3790
	4252	397378,3955	1377510,8990
	4253	397388,6010	1377508,3360
	4254	397414,7450	1377500,5470
	4255	397419,0230	1377497,5720
	4256	397419,4900	1377496,0760
	4257	397420,7390	1377495,6270
	4258	397423,8410	1377494,7980
	4259	397459,1290	1377533,7510
	4260	397465,9668	1377540,9290
	4261	397430,3415	1377463,8620
	4262	397411,1372	1377445,6270
	4263	397385,5498	1377376,8590
	4264	397384,5620	1377372,6741
	4265	397384,7500	1377372,6200
	4266	397383,7881	1377366,1694
	4267	397391,8979	1377364,8000
	4268	397400,5330	1377364,0015
	4269	397401,3800	1377368,7200
	4270	397406,4600	1377390,8500
	4271	397410,7090	1377389,7283
	4272	397410,9390	1377390,6890
	4273	397419,0820	1377388,6600
	4274	397420,1470	1377387,7330
	4275	397427,9894	1377387,7330
	4276	397427,1343	1377377,1860
	4277	397427,0900	1377376,6410

## Сведения о границах территориальной зоны садово-дачных участков и коллективных садов (Р-5)

Сведения о характерных точках границ объекта	№ точки	Координаты	
		X	Y
	4278	397427,0900	1377376,6400
	4279	397428,5197	1377369,6110
	4280	397430,2230	1377361,2360
	4281	397432,6890	1377349,1120
	4282	397432,6896	1377349,1120
	4283	397432,6900	1377349,1100
	4284	397434,3000	1377348,5600
	4285	397435,1609	1377344,6930
	4286	397435,5580	1377342,8960
	4287	397436,7694	1377334,7100
	4288	397435,1300	1377334,3100
	4289	397435,1302	1377334,3090
	4290	397435,1270	1377334,3080
	4291	397435,1857	1377333,9700
	4292	397435,2300	1377333,7000
	4293	397437,5200	1377320,8100
	4294	397438,3697	1377314,4460
	4295	397438,4600	1377313,7660
	4296	397438,5228	1377313,3800
	4297	397439,2300	1377308,9900
	4298	397439,4800	1377308,0400
	4299	397441,2295	1377301,6320
	4300	397441,1280	1377301,6220
	4301	397441,1283	1377301,6210
	4302	397441,1200	1377301,6200
	4303	397442,5269	1377296,1350
	4304	397443,4750	1377292,4170
	4305	397454,3190	1377294,6650
	4306	397460,6925	1377296,7560
	4307	397464,6798	1377298,0600
	4308	397464,7780	1377298,0080
	4309	397469,1500	1377295,7000
	4310	397470,2900	1377291,8600
	4311	397471,3100	1377286,3700
	4312	397471,5700	1377285,0200
	4313	397471,5914	1377284,9010
	4314	397471,6600	1377284,5200
	4315	397474,9400	1377284,2300
	4316	397479,2300	1377285,0800
	4317	397484,2934	1377285,4390
	4318	397491,6400	1377285,9600
	4319	397492,6600	1377286,0300
	4320	397491,9900	1377284,5100

## Сведения о границах территориальной зоны садово-дачных участков и коллективных садов (Р-5)

Сведения о характерных точках границ объекта	№ точки	Координаты	
		X	Y
	4321	397492,7200	1377281,1100
	4322	397513,7900	1377286,2500
	4323	397515,1900	1377280,5600
	4324	397523,0600	1377282,6100
	4325	397527,5400	1377268,2500
	4326	397499,4021	1377259,5210
	4327	397499,4000	1377259,5200
	4328	397500,0154	1377257,5650
	4329	397500,3735	1377256,4270
	4330	397500,5300	1377255,9300
	4331	397503,9901	1377256,9940
	4332	397504,0100	1377256,9970
	4333	397513,3110	1377259,4510
	4334	397513,7480	1377257,2200
	4335	397514,5180	1377247,0110
	4336	397515,3430	1377240,0360
	4337	397516,1130	1377232,7470
	4338	397516,1339	1377232,5850
	4339	397424,8390	1377208,0360
	4340	397351,1795	1377205,6120
	4341	397346,8725	1377205,4700
	4342	397347,4950	1377209,1200
	4343	397264,2243	1377187,6560
	4344	397260,5220	1377187,7350
	4345	397260,5101	1377186,6990
	4346	397141,5748	1377156,0420
	4347	397135,5913	1377152,1810
	4348	397136,1363	1377149,4650
	4349	397128,5025	1377144,6180
	4350	397125,8450	1377143,4770
	4351	397122,6209	1377142,5550
	4352	397122,6210	1377142,5550
	4353	397112,7260	1377137,4930
	4354	397112,7229	1377137,4910
	4355	397111,6783	1377136,5070
	4356	397105,7975	1377133,8440
	4357	397104,7206	1377133,4000
	4358	397099,3960	1377131,1490
	4359	397089,6918	1377128,2240
	4360	397069,8016	1377118,5590
	4361	397069,0070	1377116,5890
	4362	397068,7040	1377114,9210
	4363	397061,3710	1377111,2050

## Сведения о границах территориальной зоны садово-дачных участков и коллективных садов (Р-5)

Сведения о характерных точках границ объекта	№ точки	Координаты	
		X	Y
	4364	397061,1449	1377111,5900
	4365	397051,9039	1377107,9380
	4366	397045,6727	1377105,4760
	4367	397031,8889	1377100,1370
	4368	397031,4710	1377099,9750
	4369	397025,8544	1377097,8000
	4370	397021,0100	1377094,9520
	4371	397001,9114	1377088,4550
	4372	396897,8521	1377055,6510
	4373	396890,9871	1377053,4630
	4374	396866,3039	1377044,2500
	4375	396863,9844	1377046,2550
	4376	396863,5142	1377048,7840
	4377	396862,8700	1377048,6300
	4378	396862,8005	1377049,5060
	4379	396862,3600	1377055,0600
	4380	396861,9100	1377061,2600
	4381	396860,8900	1377076,5000
	4382	396860,1800	1377087,4300
	4383	396860,0700	1377089,3200
	4384	396860,2552	1377089,3300
	4385	396858,3799	1377107,7600
	4386	396858,5550	1377116,6790
	4387	396856,6074	1377124,3100
	4388	396855,1195	1377129,7630
	4389	396853,9965	1377131,0500
	4390	396849,8331	1377148,9760
	4391	396847,3459	1377159,6840
	4392	396895,0103	1377166,6800
	4393	396941,6120	1377173,5200
	4394	396966,8357	1377187,7970
	4395	396988,9063	1377204,6180
	4396	397015,7064	1377230,0610
	4397	397032,7546	1377252,0990
	4398	397030,6874	1377257,3340
	4399	397032,8579	1377259,4990
	4400	397087,3464	1377313,8490
	4401	397081,5034	1377318,9790
	4402	397082,0550	1377319,5440
	4403	397070,3130	1377330,6430
	4404	397069,4385	1377329,5730
	4405	397044,3203	1377351,6270
	4406	397043,5994	1377351,0030

## Сведения о границах территориальной зоны садово-дачных участков и коллективных садов (Р-5)

Сведения о характерных точках границ объекта	№ точки	Координаты	
		X	Y
	4407	397043,5620	1377351,0360
	4408	397034,1820	1377358,7780
	4409	397034,1121	1377358,6890
	4410	397033,4120	1377359,2670
	4411	397032,4810	1377360,0330
	4412	397031,8600	1377360,5400
	4413	397031,7870	1377360,4640
	4414	397021,3160	1377370,5120
	4415	397021,2240	1377370,6000
	4416	397021,8498	1377371,3560
	4417	396981,4806	1377406,8000
	4418	396981,6110	1377406,9390
	4419	396971,8110	1377415,5790
	4420	396968,2160	1377418,4470
	4421	396964,2645	1377421,9164
	4422	396962,7800	1377423,0600
	4423	396959,5400	1377419,1400
	4424	396956,7500	1377421,6200
	4425	396956,5645	1377422,2200
	4426	396952,3031	1377421,2750
	4427	396922,0733	1377479,0130
	4428	396917,2528	1377492,8980
	4429	396916,6796	1377506,7510
	4430	396923,8291	1377538,6880
	4431	396920,4058	1377562,1610
	4432	396901,1242	1377620,3650
	4433	396890,3081	1377616,9750
	4434	396878,0537	1377613,1340
	4435	396874,6462	1377631,4480
	4436	396880,6371	1377640,1400
	4437	396871,6621	1377648,6360
	4438	396867,2192	1377652,5230
	4439	396855,4559	1377649,7680
	4440	396848,1237	1377657,7590
	4441	396848,7356	1377661,2300
	4442	396842,6539	1377663,8810
	4443	396833,5467	1377674,2390
	4444	396835,2552	1377676,7347
	4445	396837,2500	1377681,1000
	4446	396835,3704	1377683,6905
	4447	396818,1471	1377691,2220
	4448	396811,5794	1377694,1410
	4449	396808,3410	1377698,9800



## Сведения о границах территориальной зоны садово-дачных участков и коллективных садов (Р-5)

Сведения о характерных точках границ объекта	№ точки	Координаты	
		X	Y
	4450	396805,2898	1377704,3070
	4451	396827,1888	1377726,7440
	4452	396826,4471	1377729,3260
	4453	396823,4553	1377731,9210
	4454	396811,6947	1377738,7380
	4455	396804,9294	1377740,4790
	4456	396801,6492	1377742,5180
	4457	396801,0623	1377742,7370
	4458	396799,4425	1377740,7610
	4459	396786,2657	1377752,5400
	4460	396789,2871	1377761,9760
	4461	396784,9535	1377766,4820
	4462	396794,2449	1377775,1750
	4463	396795,1928	1377777,7010
	4464	396792,6515	1377787,7010
	4465	396774,9019	1377807,4000
	4466	396773,0971	1377805,7560
	4467	396764,9361	1377801,7770
	4468	396755,6036	1377806,4170
	4469	396749,2112	1377813,7140
	4470	396755,3535	1377819,8240
	4471	396723,1186	1377850,7410
	4472	396725,4368	1377853,2760
	4473	396698,6869	1377879,4886
	4193	396698,6300	1377879,5400
	4474	396887,5499	1380066,6920
	4475	396976,9020	1380106,5380
	4476	396997,8350	1380115,7720
	4477	397016,7530	1380124,1050
	4478	397020,1290	1380125,9630
	4479	397038,4270	1380133,6860
	4480	397042,8980	1380120,3860
	4481	397049,7670	1380099,9310
	4482	397062,9180	1380060,9640
	4483	397066,7030	1380042,4730
	4484	397081,9640	1380018,1640
	4485	397090,9470	1380006,8090
	4486	397097,6850	1380001,3450
	4487	397118,8730	1379986,2880
	4488	397119,5410	1379986,2560
	4489	397174,8310	1379982,5330
	4490	397255,0000	1379979,4120
	4491	397278,4870	1379993,9500

## Сведения о границах территориальной зоны садово-дачных участков и коллективных садов (Р-5)

Сведения о характерных точках границ объекта	№ точки	Координаты	
		X	Y
	4492	397280,6410	1379995,3950
	4493	397330,0550	1380015,1930
	4494	397369,8720	1380046,2940
	4495	397393,8890	1380065,0190
	4496	397407,0180	1380075,2680
	4497	397409,9420	1380077,5420
	4498	397576,7140	1380207,2590
	4499	397570,1880	1380223,5710
	4500	397483,9240	1380342,4660
	4501	397461,6010	1380379,3090
	4502	397511,6076	1380411,1290
	4503	397519,6923	1380398,3590
	4504	397522,4830	1380400,0670
	4505	397522,9130	1380399,3700
	4506	397536,6630	1380408,5240
	4507	397550,3720	1380389,3760
	4508	397534,0190	1380381,0380
	4509	397532,5530	1380380,2910
	4510	397540,3653	1380370,2830
	4511	397541,3458	1380369,0280
	4512	397542,2162	1380367,9040
	4513	397542,7055	1380368,3100
	4514	397542,7730	1380368,3670
	4515	397542,7734	1380368,3660
	4516	397542,7743	1380368,3670
	4517	397544,1510	1380366,7450
	4518	397547,8231	1380369,7870
	4519	397557,6913	1380377,9650
	4520	397558,5698	1380378,7090
	4521	397558,8040	1380378,9080
	4522	397558,8607	1380378,9230
	4523	397560,3511	1380379,3270
	4524	397561,9397	1380377,1310
	4525	397564,0557	1380374,2190
	4526	397573,1630	1380361,6950
	4527	397577,5760	1380359,4130
	4528	397563,8190	1380350,8690
	4529	397572,5530	1380339,6670
	4530	397580,8377	1380328,9600
	4531	397581,2047	1380328,4860
	4532	397573,2040	1380323,0150
	4533	397573,1413	1380322,9720
	4534	397576,4180	1380318,7690

## Сведения о границах территориальной зоны садово-дачных участков и коллективных садов (Р-5)

Сведения о характерных точках границ объекта	№ точки	Координаты	
		X	Y
	4535	397578,9880	1380320,7780
	4536	397578,9897	1380320,7760
	4537	397578,9913	1380320,7770
	4538	397591,0915	1380303,8140
	4539	397593,7982	1380305,8790
	4540	397602,3770	1380312,4270
	4541	397607,4980	1380316,3290
	4542	397607,4983	1380316,3280
	4543	397607,5024	1380316,3320
	4544	397614,5051	1380305,8960
	4545	397609,0217	1380302,1840
	4546	397598,7545	1380295,2660
	4547	397596,4054	1380293,1350
	4548	397603,6578	1380283,8340
	4549	397606,1096	1380285,3940
	4550	397614,2143	1380272,9410
	4551	397614,2993	1380273,0020
	4552	397615,0444	1380273,5320
	4553	397615,0452	1380273,5310
	4554	397615,0470	1380273,5320
	4555	397618,2800	1380269,2730
	4556	397618,2786	1380269,2720
	4557	397618,2851	1380269,2630
	4558	397629,6993	1380277,5720
	4559	397630,7740	1380278,3540
	4560	397630,7741	1380278,3540
	4561	397630,7784	1380278,3570
	4562	397631,8001	1380278,1120
	4563	397632,2930	1380277,9960
	4564	397641,7208	1380264,8730
	4565	397647,6886	1380256,5690
	4566	397647,6878	1380256,5670
	4567	397647,6880	1380256,5670
	4568	397646,9040	1380255,0890
	4569	397633,8646	1380245,0930
	4570	397637,1306	1380240,9040
	4571	397640,9431	1380243,6880
	4572	397647,4184	1380234,9430
	4573	397655,8790	1380223,5200
	4574	397653,3606	1380221,6580
	4575	397652,5848	1380221,0840
	4576	397652,5858	1380221,0827
	4577	397655,8800	1380223,5200

## Сведения о границах территориальной зоны садово-дачных участков и коллективных садов (Р-5)

Сведения о характерных точках границ объекта	№ точки	Координаты	
		X	Y
	4578	397660,3000	1380219,7000
	4579	397679,1400	1380193,5400
	4580	397684,5600	1380187,2400
	4581	397689,6200	1380179,2400
	4582	397687,4920	1380177,9689
	4583	397688,4978	1380177,0890
	4584	397691,1096	1380175,1960
	4585	397697,6930	1380179,5080
	4586	397697,6935	1380179,5070
	4587	397697,6956	1380179,5090
	4588	397700,4473	1380176,7660
	4589	397704,2496	1380172,9890
	4590	397704,2480	1380172,9870
	4591	397704,2490	1380172,9860
	4592	397704,5216	1380172,7680
	4593	397705,3620	1380175,2160
	4594	397705,9500	1380176,3290
	4595	397709,4100	1380181,6180
	4596	397715,6110	1380177,0920
	4597	397716,7160	1380176,2260
	4598	397716,7271	1380176,2190
	4599	397718,4926	1380174,8350
	4600	397727,2620	1380167,9670
	4601	397723,7870	1380163,6890
	4602	397715,3822	1380157,6100
	4603	397715,9661	1380157,1870
	4604	397700,7086	1380139,3410
	4605	397700,3543	1380139,6525
	4606	397688,9500	1380153,2800
	4607	397654,2900	1380118,5900
	4608	397650,4621	1380113,7632
	4609	397647,6600	1380110,2300
	4610	397647,7583	1380110,0691
	4611	397647,8800	1380109,8700
	4612	397657,4200	1380087,1000
	4613	397652,1259	1380084,2002
	4614	397651,4500	1380083,8300
	4615	397653,4400	1380079,4600
	4616	397629,5400	1380066,2500
	4617	397626,5059	1380071,5954
	4618	397622,5300	1380078,6000
	4619	397619,1162	1380074,2980
	4620	397616,6500	1380071,1900

## Сведения о границах территориальной зоны садово-дачных участков и коллективных садов (Р-5)

Сведения о характерных точках границ объекта	№ точки	Координаты	
		X	Y
	4621	397623,9500	1380056,3200
	4622	397629,1200	1380048,4600
	4623	397643,2600	1380026,7200
	4624	397639,3265	1380023,8540
	4625	397629,8100	1380016,9200
	4626	397618,3300	1380023,9300
	4627	397613,7863	1380024,8904
	4628	397602,8600	1380027,2000
	4629	397594,9300	1380029,8400
	4630	397583,3257	1380034,1784
	4631	397578,4800	1380035,9900
	4632	397566,9062	1380027,3375
	4633	397564,9700	1380025,8900
	4634	397570,0050	1380012,5330
	4635	397571,9700	1380007,3200
	4636	397574,0300	1379984,4100
	4637	397554,4100	1379980,5400
	4638	397547,9257	1379979,2185
	4639	397533,9000	1379976,3600
	4640	397512,6000	1379973,9800
	4641	397507,9500	1380012,3000
	4642	397460,1800	1380010,2500
	4643	397415,9000	1379990,8500
	4644	397371,6700	1379974,5200
	4645	397310,0700	1379933,7500
	4646	397308,8083	1379932,4532
	4647	397283,4300	1379906,3700
	4648	397269,7653	1379875,9519
	4649	397251,3970	1379878,3510
	4650	397210,2830	1379883,5120
	4651	397156,6170	1379887,6650
	4652	397106,6342	1379886,4490
	4653	397107,9500	1379904,1000
	4654	397109,4200	1379923,5300
	4655	397113,5500	1379932,7900
	4656	397107,0300	1379956,0800
	4657	397097,3600	1379955,5210
	4658	397098,4800	1379983,3700
	4659	397075,2900	1379984,1100
	4660	397056,5200	1379984,1500
	4661	397051,7600	1379984,1900
	4662	397050,3400	1379984,1900
	4663	397038,3600	1379984,0400

## Сведения о границах территориальной зоны садово-дачных участков и коллективных садов (Р-5)

Сведения о характерных точках границ объекта	№ точки	Координаты	
		X	Y
	4664	397025,3000	1379984,0800
	4665	397023,4400	1379956,5900
	4666	397023,2300	1379954,5400
	4667	397029,9700	1379952,0900
	4668	397032,7300	1379950,3100
	4669	397033,6500	1379949,7200
	4670	397037,4300	1379948,0200
	4671	397039,2300	1379944,4200
	4672	397039,8500	1379935,8200
	4673	397047,2400	1379906,7400
	4674	397053,1342	1379885,1470
	4675	397047,5990	1379885,0120
	4676	397041,9380	1379889,2060
	4677	397031,8020	1379892,7350
	4678	397026,5956	1379893,1700
	4679	397026,5957	1379893,1704
	4680	397031,8000	1379892,7400
	4681	397032,8900	1379894,4600
	4682	397028,8135	1379899,5357
	4683	397028,8160	1379899,5430
	4684	397027,1010	1379902,2690
	4685	397027,1003	1379902,2696
	4686	397027,1000	1379902,2700
	4687	397022,5300	1379905,7800
	4688	397016,6400	1379904,9300
	4689	397014,4718	1379906,5598
	4690	397012,1690	1379908,2950
	4691	397002,2480	1379921,3950
	4692	397000,2480	1379926,1409
	4693	396994,3700	1379940,0900
	4694	396991,6200	1379946,6300
	4695	396990,0697	1379945,8847
	4696	396988,2295	1379950,5086
	4697	396987,7900	1379951,6200
	4698	396986,8514	1379951,2605
	4699	396978,0450	1379971,9550
	4700	396975,7710	1379976,9990
	4701	396974,4930	1379978,6490
	4702	396973,9765	1379979,8603
	4703	396972,9200	1379982,3500
	4704	396972,9148	1379982,3499
	4705	396972,9130	1379982,3540
	4706	396969,7780	1379989,7160

## Сведения о границах территориальной зоны садово-дачных участков и коллективных садов (Р-5)

Сведения о характерных точках границ объекта	№ точки	Координаты	
		X	Y
	4707	396966,6060	1379997,1510
	4708	396966,6391	1379997,1770
	4709	396966,6133	1379997,2380
	4710	396963,8775	1380004,7980
	4711	396956,9959	1380023,0780
	4712	396954,5583	1380029,3720
	4713	396940,2140	1380067,1890
	4714	396936,7901	1380065,8670
	4715	396933,9020	1380064,7520
	4716	396907,0710	1380052,4030
	4717	396896,8557	1380047,7000
	4718	396896,8555	1380047,7010
	4719	396896,8540	1380047,7000
	4720	396894,8341	1380051,8140
	4721	396890,6513	1380060,3270
	4722	396890,6544	1380060,3280
	4723	396887,7370	1380066,2710
	4474	396887,5499	1380066,6920
	4724	397070,6380	1377234,7870
	4725	397072,8390	1377234,5750
	4726	397078,8430	1377231,7830
	4727	397097,5710	1377223,1070
	4728	397105,8820	1377216,7780
	4729	397129,7320	1377195,6630
	4730	397147,8830	1377213,4350
	4731	397152,6500	1377208,6380
	4732	397156,9350	1377213,2190
	4733	397169,8090	1377224,8260
	4734	397176,3270	1377259,6400
	4735	397144,8680	1377298,7640
	4736	397138,8780	1377306,2030
	4737	397111,4340	1377282,9960
	4738	397102,7690	1377275,1380
	4739	397100,5860	1377271,3670
	4740	397093,8920	1377264,7680
	4741	397088,8990	1377258,8510
	4742	397084,3110	1377252,9060
	4743	397080,9680	1377248,5660
	4744	397075,5330	1377241,2180
	4724	397070,6380	1377234,7870
	4745	397446,6112	1380387,1960
	4746	397446,6113	1380387,1960
	4747	397461,6010	1380379,3090

## Сведения о границах территориальной зоны садово-дачных участков и коллективных садов (Р-5)

Сведения о характерных точках границ объекта	№ точки	Координаты	
		X	Y
	4745	397446,6112	1380387,1960
	4748	397572,1800	1380014,4200
	4749	397593,5200	1380018,5600
	4750	397596,2800	1380018,1200
	4751	397610,3500	1380016,1100
	4752	397620,3360	1380010,7966
	4753	397630,6100	1380005,3300
	4754	397630,3349	1380000,2755
	4755	397629,6800	1379988,2400
	4756	397597,4500	1379989,5200
	4757	397575,6800	1379988,7200
	4748	397572,1800	1380014,4200
	4758	397648,0400	1380109,8500
	4759	397654,1615	1380113,6285
	4760	397657,0800	1380115,4300
	4761	397666,4300	1380096,7900
	4762	397660,1853	1380094,2281
	4763	397655,9000	1380092,4700
	4764	397654,9626	1380094,5427
	4758	397648,0400	1380109,8500
	4765	397658,2700	1380023,2600
	4766	397664,7862	1380025,6251
	4767	397677,1700	1380030,1200
	4768	397674,7900	1380034,9900
	4769	397688,7655	1380039,6193
	4770	397703,4700	1380044,4900
	4771	397706,6500	1380043,1800
	4772	397708,2315	1380038,9863
	4773	397718,9700	1380010,5100
	4774	397690,6600	1379994,4700
	4775	397688,7700	1379997,3200
	4776	397688,5400	1379997,1000
	4777	397675,1300	1379990,8800
	4778	397665,4513	1380009,4681
	4765	397658,2700	1380023,2600
	4779	397667,3400	1380105,8000
	4780	397674,5200	1380108,0900
	4781	397679,7200	1380109,5700
	4782	397683,6300	1380110,0400
	4783	397685,5023	1380110,6837
	4784	397689,0400	1380111,9000
	4785	397689,0656	1380111,7948
	4786	397689,1300	1380111,5300



## Сведения о границах территориальной зоны садово-дачных участков и коллективных садов (Р-5)

Сведения о характерных точках границ объекта	№ точки	Координаты	
		X	Y
	4787	397689,6820	1380109,8679
	4788	397690,0500	1380108,7600
	4789	397688,1932	1380108,2460
	4790	397687,1600	1380107,9600
	4791	397694,0400	1380078,8900
	4792	397682,1350	1380074,2515
	4793	397680,5400	1380073,6300
	4779	397667,3400	1380105,8000
	4794	397676,4800	1379977,0000
	4795	397677,4006	1379977,7055
	4796	397678,3200	1379978,4100
	4797	397691,3700	1379988,4200
	4798	397692,2065	1379988,8874
	4799	397695,4500	1379990,7000
	4800	397703,8000	1379975,4900
	4801	397714,6600	1379954,7400
	4802	397705,8500	1379950,3700
	4803	397699,4000	1379946,9500
	4804	397685,9989	1379964,5199
	4794	397676,4800	1379977,0000
	4805	397709,1800	1379944,2200
	4806	397752,6100	1379968,5800
	4807	397763,1000	1379946,4800
	4808	397727,8300	1379930,2600
	4809	397726,1700	1379932,4700
	4810	397719,5836	1379929,4398
	4811	397717,2800	1379928,3800
	4805	397709,1800	1379944,2200
	4812	397727,8000	1379929,4800
	4813	397729,7924	1379930,3878
	4814	397730,2800	1379930,6100
	4815	397764,5000	1379946,0000
	4816	397775,0200	1379920,7400
	4817	397767,2120	1379915,5473
	4818	397750,4500	1379904,4000
	4819	397747,7000	1379905,0200
	4812	397727,8000	1379929,4800
	4820	398003,0094	1385227,6560
	4821	398041,4698	1385243,1420
	4822	398071,1338	1385184,3130
	4823	398070,9530	1385184,4290
	4824	398070,3790	1385184,7940
	4825	398046,4871	1385199,9890

## Сведения о границах территориальной зоны садово-дачных участков и коллективных садов (Р-5)

Сведения о характерных точках границ объекта	№ точки	Координаты	
		X	Y
	4826	398045,4910	1385200,6230
	4827	398043,1590	1385202,1130
	4828	398020,8750	1385216,2860
	4820	398003,0094	1385227,6560
	4829	398091,1991	1385253,2890
	4830	398097,7654	1385249,5650
	4831	398106,7515	1385242,5400
	4832	398125,1228	1385220,3850
	4833	398121,7197	1385200,9920
	4834	398113,0598	1385204,6770
	4829	398091,1991	1385253,2890
	4835	398128,9207	1385147,5030
	4836	398208,0217	1385113,8420
	4837	398208,9823	1385113,4330
	4838	398224,2431	1385106,9390
	4839	398248,0265	1385096,8942
	4840	398253,8600	1385109,9900
	4841	398262,9900	1385131,2700
	4842	398264,2600	1385135,9200
	4843	398259,9900	1385137,8100
	4844	398263,4600	1385142,1000
	4845	398264,3100	1385141,7700
	4846	398262,3500	1385137,1700
	4847	398266,7200	1385135,0700
	4848	398268,9000	1385139,6800
	4849	398275,9700	1385136,6400
	4850	398272,0500	1385127,3100
	4851	398269,2800	1385121,6300
	4852	398264,8100	1385113,3700
	4853	398262,0700	1385107,6000
	4854	398258,6500	1385100,5400
	4855	398255,0749	1385093,9173
	4856	398256,3778	1385093,3670
	4857	398263,2660	1385106,6370
	4858	398276,2907	1385100,7520
	4859	398269,4410	1385087,8500
	4860	398269,9947	1385087,6160
	4861	398272,2800	1385092,1700
	4862	398276,5500	1385100,1200
	4863	398276,9300	1385100,8800
	4864	398290,5900	1385094,6600
	4865	398290,2200	1385093,9400
	4866	398284,0400	1385081,6900

## Сведения о границах территориальной зоны садово-дачных участков и коллективных садов (Р-5)

Сведения о характерных точках границ объекта	№ точки	Координаты	
		X	Y
	4867	398290,7600	1385094,6100
	4868	398303,0500	1385089,0100
	4869	398297,0900	1385076,1700
	4870	398297,0885	1385076,1668
	4871	398311,7834	1385069,9570
	4872	398317,5400	1385082,3600
	4873	398332,8000	1385075,4400
	4874	398340,0400	1385090,0900
	4875	398353,1200	1385083,5500
	4876	398346,3300	1385068,0900
	4877	398341,3472	1385057,4641
	4878	398396,5150	1385034,1520
	4879	398396,9857	1385035,1790
	4880	398398,1643	1385037,7520
	4881	398400,4514	1385042,8880
	4882	398412,9997	1385037,2500
	4883	398413,5265	1385038,3730
	4884	398425,2385	1385033,0070
	4885	398425,2400	1385033,0100
	4886	398435,9400	1385027,2600
	4887	398437,4800	1385027,1900
	4888	398435,0400	1385022,7100
	4889	398432,8885	1385018,7660
	4890	398475,6518	1385000,6780
	4891	398479,9058	1385007,9760
	4892	398494,2596	1385002,0110
	4893	398489,9393	1384994,6290
	4894	398487,9577	1384991,2430
	4895	398486,8076	1384989,7760
	4896	398491,7220	1384987,1280
	4897	398495,6868	1384992,1680
	4898	398496,5041	1384991,8180
	4899	398511,5900	1385010,0900
	4900	398521,7100	1385009,9900
	4901	398507,7910	1384986,9849
	4902	398523,4137	1384980,2950
	4903	398534,5567	1385006,6610
	4904	398541,9132	1385003,6510
	4905	398533,9784	1384975,7710
	4906	398575,3265	1384958,0659
	4907	398580,8600	1384955,8900
	4908	398580,8598	1384955,8895
	4909	398586,3231	1384954,0420

## Сведения о границах территориальной зоны садово-дачных участков и коллективных садов (Р-5)

Сведения о характерных точках границ объекта	№ точки	Координаты	
		X	Y
	4910	398585,7090	1384952,9600
	4911	398562,0170	1384911,2550
	4912	398548,9940	1384917,0440
	4913	398518,0530	1384930,8010
	4914	398508,9020	1384934,8710
	4915	398457,7730	1384957,5960
	4916	398448,0420	1384961,9210
	4917	398411,8822	1384979,4340
	4918	398411,8800	1384979,4300
	4919	398401,6900	1384984,3700
	4920	398401,6903	1384984,3710
	4921	398385,2440	1384992,3360
	4922	398337,4070	1385018,7330
	4923	398307,4925	1385035,2370
	4924	398304,6400	1385036,8100
	4925	398298,1900	1385040,6700
	4926	398298,1918	1385040,6740
	4927	398286,7930	1385047,5030
	4928	398284,4401	1385048,9101
	4929	398284,4400	1385048,9100
	4930	398284,3292	1385048,9764
	4931	398283,3400	1385049,5680
	4932	398266,4660	1385059,6790
	4933	398260,9137	1385063,2234
	4934	398258,5200	1385064,7500
	4935	398258,5206	1385064,7512
	4936	398247,8030	1385071,5930
	4937	398244,4200	1385073,7530
	4938	398215,2380	1385092,3900
	4939	398211,8690	1385094,5400
	4940	398129,0400	1385147,4250
	4941	398128,9348	1385147,4920
	4835	398128,9207	1385147,5030
	4942	398188,8120	1377561,6410
	4943	398190,4760	1377561,8370
	4944	398220,9390	1377565,4220
	4945	398244,9435	1377568,2500
	4946	398248,5730	1377568,6780
	4947	398251,5660	1377568,1050
	4948	398254,2780	1377566,7440
	4949	398255,9426	1377562,9740
	4950	398258,3440	1377557,5350
	4951	398258,8630	1377557,6770

## Сведения о границах территориальной зоны садово-дачных участков и коллективных садов (Р-5)

Сведения о характерных точках границ объекта	№ точки	Координаты	
		X	Y
	4952	398258,8828	1377557,5890
	4953	398262,0670	1377543,4640
	4954	398260,9234	1377539,7610
	4955	398259,6592	1377535,6680
	4956	398257,9430	1377530,1120
	4957	398252,4109	1377514,3660
	4958	398252,3510	1377514,1950
	4959	398253,8246	1377512,0150
	4960	398256,1220	1377508,6170
	4961	398261,6290	1377499,9160
	4962	398265,1260	1377494,3900
	4963	398268,7470	1377490,5750
	4964	398269,1964	1377490,1010
	4965	398271,0570	1377488,1410
	4966	398271,5688	1377487,7870
	4967	398275,3994	1377485,1350
	4968	398278,5510	1377482,9540
	4969	398278,6523	1377482,9560
	4970	398278,9890	1377482,9610
	4971	398282,9640	1377480,8990
	4972	398285,9460	1377478,4870
	4973	398287,9930	1377475,9970
	4974	398298,9540	1377461,3170
	4975	398300,4220	1377459,2220
	4976	398307,1670	1377449,6220
	4977	398307,1917	1377449,5870
	4978	398310,4920	1377444,8880
	4979	398313,5730	1377437,1470
	4980	398331,0230	1377438,2450
	4981	398330,9720	1377438,4860
	4982	398330,1800	1377441,6980
	4983	398329,0810	1377445,5640
	4984	398327,8660	1377450,0350
	4985	398326,0770	1377454,8350
	4986	398325,5260	1377456,2730
	4987	398325,2968	1377457,0400
	4988	398325,2094	1377457,4110
	4989	398324,1940	1377462,3940
	4990	398322,9350	1377468,5000
	4991	398322,9200	1377470,9860
	4992	398322,9130	1377474,4200
	4993	398327,7240	1377494,2760
	4994	398326,8107	1377494,8600

## Сведения о границах территориальной зоны садово-дачных участков и коллективных садов (Р-5)

Сведения о характерных точках границ объекта	№ точки	Координаты	
		X	Y
	4995	398327,1717	1377495,4130
	4996	398330,5930	1377500,3140
	4997	398330,7820	1377500,1970
	4998	398335,4360	1377496,9852
	4999	398339,8850	1377493,9150
	5000	398349,5376	1377481,7571
	5001	398364,6940	1377462,6670
	5002	398370,3454	1377466,4290
	5003	398370,3506	1377466,4170
	5004	398372,2940	1377467,7260
	5005	398387,6619	1377441,8400
	5006	398388,3030	1377440,7600
	5007	398379,7360	1377435,7160
	5008	398346,4294	1377423,6920
	5009	398314,9334	1377410,1831
	5010	398327,0500	1377409,9800
	5011	398326,6600	1377386,7400
	5012	398298,3300	1377385,6500
	5013	398298,3217	1377385,6497
	5014	398298,2170	1377379,8200
	5015	398284,3042	1377379,2300
	5016	398284,2900	1377379,2250
	5017	398276,0580	1377378,8740
	5018	398276,1808	1377376,5900
	5019	398245,4746	1377366,6090
	5020	398245,6210	1377365,3110
	5021	398243,9380	1377365,0370
	5022	398238,8126	1377364,4440
	5023	398230,2249	1377361,6520
	5024	398230,2204	1377361,6505
	5025	398230,4700	1377364,5600
	5026	398229,6200	1377373,5600
	5027	398229,2280	1377376,7140
	5028	398228,6370	1377379,4910
	5029	398228,8890	1377382,2000
	5030	398231,5100	1377398,5630
	5031	398230,4730	1377410,1910
	5032	398231,5020	1377431,2480
	5033	398225,6000	1377441,9790
	5034	398222,3300	1377447,9360
	5035	398201,3680	1377454,2760
	5036	398201,2400	1377457,5760
	5037	398199,8790	1377457,5140

## Сведения о границах территориальной зоны садово-дачных участков и коллективных садов (Р-5)

Сведения о характерных точках границ объекта	№ точки	Координаты	
		X	Y
	5038	398199,6050	1377464,0290
	5039	398200,9660	1377464,0910
	5040	398200,9040	1377465,2880
	5041	398199,5470	1377465,6020
	5042	398199,2220	1377473,7890
	5043	398200,5720	1377473,8400
	5044	398200,3460	1377479,3520
	5045	398199,9900	1377485,5800
	5046	398199,7600	1377501,3800
	5047	398199,7600	1377501,8900
	5048	398198,7470	1377525,0130
	5049	398198,6490	1377532,3900
	5050	398198,5720	1377537,1710
	5051	398196,8130	1377538,7990
	5052	398195,1480	1377540,8720
	5053	398191,3120	1377553,0820
	5054	398188,8143	1377561,6150
	4942	398188,8120	1377561,6410
	5055	398191,0635	1377899,2210
	5056	398194,4867	1377901,5650
	5057	398194,5194	1377901,5699
	5058	398194,5200	1377901,5700
	5059	398213,4200	1377914,5100
	5060	398218,1200	1377917,7000
	5061	398221,8375	1377919,5554
	5062	398223,6500	1377920,4600
	5063	398224,5807	1377916,6622
	5064	398225,7600	1377911,8500
	5065	398227,4780	1377909,3475
	5066	398229,2200	1377906,8100
	5067	398229,2256	1377906,8108
	5068	398234,4085	1377899,6750
	5069	398253,7331	1377879,6230
	5070	398277,5343	1377851,7990
	5071	398279,3513	1377849,6750
	5072	398285,5200	1377839,1280
	5073	398244,4390	1377815,3490
	5074	398238,0328	1377824,8360
	5075	398218,4323	1377859,2450
	5076	398215,9481	1377863,6830
	5077	398204,8849	1377879,7010
	5055	398191,0635	1377899,2210
	5078	398271,1160	1377662,3520

## Сведения о границах территориальной зоны садово-дачных участков и коллективных садов (Р-5)

Сведения о характерных точках границ объекта	№ точки	Координаты	
		X	Y
	5079	398297,6800	1377670,9880
	5080	398298,3810	1377682,0070
	5081	398306,4950	1377696,1000
	5082	398280,5470	1377710,6010
	5083	398282,0221	1377714,4810
	5084	398299,4236	1377718,8990
	5085	398326,2200	1377711,5680
	5086	398343,8600	1377709,1780
	5087	398349,3610	1377710,5540
	5088	398354,6460	1377708,2940
	5089	398361,1690	1377704,2210
	5090	398362,9350	1377704,8710
	5091	398364,4900	1377703,7970
	5092	398369,2720	1377700,5050
	5093	398371,0270	1377699,2900
	5094	398385,7590	1377689,1280
	5095	398393,9860	1377683,4520
	5096	398399,2270	1377659,3990
	5097	398386,1560	1377656,4350
	5098	398383,6420	1377656,2930
	5099	398382,1583	1377656,3880
	5100	398381,5874	1377649,8350
	5101	398377,1271	1377651,7280
	5102	398370,2193	1377649,2810
	5103	398365,6251	1377647,7190
	5104	398358,5619	1377647,5440
	5105	398357,6940	1377651,7300
	5106	398360,5330	1377652,3180
	5107	398360,3140	1377656,4610
	5108	398359,8760	1377661,0160
	5109	398353,6130	1377660,5010
	5110	398351,6170	1377660,3000
	5111	398345,8240	1377659,7570
	5112	398345,8229	1377659,7550
	5113	398345,8209	1377659,7570
	5114	398351,1570	1377668,9360
	5115	398343,9660	1377685,1420
	5116	398336,3270	1377695,7530
	5117	398327,6940	1377700,0670
	5118	398326,5740	1377693,8580
	5119	398326,0230	1377680,5360
	5120	398325,5010	1377658,0810
	5121	398325,4721	1377656,4090



## Сведения о границах территориальной зоны садово-дачных участков и коллективных садов (Р-5)

Сведения о характерных точках границ объекта	№ точки	Координаты	
		X	Y
	5122	398325,4720	1377656,4090
	5123	398316,5950	1377656,5340
	5124	398306,3890	1377656,6610
	5125	398312,5690	1377634,6920
	5126	398316,3030	1377622,3990
	5127	398319,4670	1377611,3100
	5128	398322,3580	1377600,3450
	5129	398323,1980	1377597,4040
	5130	398324,2120	1377594,3630
	5131	398325,8180	1377589,4680
	5132	398323,1540	1377588,4540
	5133	398325,4790	1377582,1170
	5134	398326,6580	1377580,0990
	5135	398333,4360	1377584,5040
	5136	398335,0670	1377582,3440
	5137	398336,4870	1377584,2930
	5138	398347,5180	1377566,0350
	5139	398349,9960	1377562,4690
	5140	398352,9899	1377559,7600
	5141	398355,9020	1377557,1260
	5142	398352,1020	1377550,6400
	5143	398342,1963	1377534,1220
	5144	398341,5790	1377535,8570
	5145	398338,8050	1377536,8680
	5146	398328,0340	1377540,7770
	5147	398327,4830	1377540,9750
	5148	398329,1430	1377545,6390
	5149	398328,2600	1377553,8080
	5150	398317,9270	1377574,5660
	5151	398315,2520	1377573,7660
	5152	398314,0950	1377573,2260
	5153	398311,4698	1377572,4650
	5154	398290,2063	1377566,3180
	5155	398290,2090	1377566,3200
	5156	398279,8280	1377618,5630
	5157	398280,9600	1377618,8140
	5158	398276,3240	1377637,2870
	5078	398271,1160	1377662,3520
	5159	398303,1809	1377405,5627
	5160	398303,9500	1377405,0500
	5161	398308,0800	1377404,7600
	5162	398311,1800	1377404,2400
	5163	398313,0256	1377409,3649

## Сведения о границах территориальной зоны садово-дачных участков и коллективных садов (Р-5)

Сведения о характерных точках границ объекта	№ точки	Координаты	
		X	Y
	5164	398312,4850	1377409,1330
	5159	398303,1809	1377405,5627
	5165	398327,7867	1378220,7830
	5166	398341,7868	1378237,3680
	5167	398348,5686	1378240,0870
	5168	398480,6076	1378249,7130
	5169	398596,9547	1378258,1940
	5170	398599,9200	1378258,4100
	5171	398763,3800	1378276,7200
	5172	398874,9859	1378279,9387
	5173	398880,4865	1378265,2770
	5174	398901,5002	1378267,9340
	5175	398906,6574	1378267,6870
	5176	398907,7000	1378258,7400
	5177	398907,6890	1378258,7386
	5178	398907,6900	1378258,7300
	5179	398908,7600	1378247,0520
	5180	398907,6958	1378237,3960
	5181	398906,5821	1378234,4820
	5182	398906,7873	1378230,1380
	5183	398913,5114	1378230,3280
	5184	398914,1004	1378197,4020
	5185	398945,5800	1378200,2800
	5186	398967,4923	1378201,8725
	5187	399074,9324	1378209,6660
	5188	399075,2482	1378209,3080
	5189	399088,6494	1378194,1040
	5190	399088,8690	1378183,5830
	5191	399090,2820	1378115,7690
	5192	399090,3564	1378115,7660
	5193	399089,9853	1378090,8980
	5194	399085,3043	1378087,5370
	5195	399081,3956	1378052,1490
	5196	399083,2124	1378029,7870
	5197	399084,6853	1378013,8720
	5198	399088,9865	1377965,6390
	5199	399090,8860	1377948,1470
	5200	399091,1034	1377944,6230
	5201	399180,1923	1377951,4460
	5202	399179,8712	1377954,0610
	5203	399179,4925	1377957,5920
	5204	399173,0227	1378017,9250
	5205	399167,8488	1378089,4560

## Сведения о границах территориальной зоны садово-дачных участков и коллективных садов (Р-5)

Сведения о характерных точках границ объекта	№ точки	Координаты	
		X	Y
	5206	399181,4725	1378089,5330
	5207	399189,9822	1378089,4060
	5208	399190,0341	1378092,8820
	5209	399190,0400	1378092,8818
	5210	399190,0400	1378092,8800
	5211	399203,1553	1378092,5475
	5212	399235,6593	1378091,7190
	5213	399259,4710	1378091,1100
	5214	399260,2740	1378089,9580
	5215	399289,0944	1378089,6180
	5216	399289,0946	1378089,6190
	5217	399289,0992	1378089,6190
	5218	399289,3908	1378093,7690
	5219	399289,4996	1378095,2927
	5220	399289,5500	1378095,9900
	5221	399291,8999	1378096,1626
	5222	399304,5300	1378097,0900
	5223	399304,6500	1378094,5500
	5224	399304,6400	1378094,5400
	5225	399302,3076	1378065,5260
	5226	399300,6613	1378045,0170
	5227	399297,3849	1378025,8620
	5228	399294,1955	1378012,5370
	5229	399292,8643	1377999,7340
	5230	399293,1591	1377985,9770
	5231	399297,2855	1377962,2210
	5232	399297,5994	1377959,7960
	5233	399247,5825	1377954,1670
	5234	399246,8883	1377953,0010
	5235	399244,3663	1377949,5480
	5236	399244,3171	1377946,9180
	5237	399243,9198	1377906,8860
	5238	399243,5680	1377906,7720
	5239	399245,8546	1377899,1360
	5240	399245,8525	1377899,1360
	5241	399245,8520	1377899,1380
	5242	399212,7429	1377898,0280
	5243	399198,9321	1377897,5660
	5244	399198,9322	1377897,5650
	5245	399198,9310	1377897,5650
	5246	399199,4280	1377888,0290
	5247	399199,7481	1377881,8710
	5248	399184,2972	1377871,9490

## Сведения о границах территориальной зоны садово-дачных участков и коллективных садов (Р-5)

Сведения о характерных точках границ объекта	№ точки	Координаты	
		X	Y
	5249	399156,2535	1377863,7920
	5250	399156,2537	1377863,7910
	5251	399151,0980	1377862,2910
	5252	399144,7216	1377860,3900
	5253	399147,7692	1377849,7600
	5254	399153,5395	1377836,9710
	5255	399159,4776	1377826,0410
	5256	399163,5400	1377821,6300
	5257	399120,6500	1377782,0800
	5258	399114,4000	1377774,9900
	5259	399113,6500	1377768,7300
	5260	399132,6300	1377715,3200
	5261	399136,1200	1377691,1200
	5262	399126,5500	1377650,8800
	5263	399123,7400	1377639,5700
	5264	399106,1400	1377603,3500
	5265	399091,9500	1377580,4300
	5266	399101,6400	1377577,6700
	5267	399108,2600	1377577,4200
	5268	399115,0600	1377576,6300
	5269	399118,6700	1377575,3600
	5270	399127,8700	1377576,3000
	5271	399136,2300	1377576,5400
	5272	399159,9800	1377578,0600
	5273	399210,7400	1377582,1100
	5274	399219,6100	1377583,2300
	5275	399219,6069	1377583,2270
	5276	399246,7287	1377581,6620
	5277	399252,8617	1377583,1210
	5278	399266,7327	1377585,0240
	5279	399280,5098	1377587,0220
	5280	399277,0633	1377600,5560
	5281	399272,0692	1377620,1690
	5282	399270,4370	1377643,7880
	5283	399275,5140	1377688,4760
	5284	399270,1011	1377695,1720
	5285	399250,9924	1377723,8130
	5286	399250,9902	1377723,8190
	5287	399251,7714	1377748,5600
	5288	399251,4206	1377758,5180
	5289	399261,2300	1377759,3600
	5290	399262,8000	1377737,6500
	5291	399264,5200	1377724,7800

## Сведения о границах территориальной зоны садово-дачных участков и коллективных садов (Р-5)

Сведения о характерных точках границ объекта	№ точки	Координаты	
		X	Y
	5292	399268,3000	1377712,3200
	5293	399283,8000	1377695,1700
	5294	399286,2000	1377690,4700
	5295	399283,3000	1377665,3200
	5296	399277,8200	1377643,8900
	5297	399280,8800	1377611,5600
	5298	399289,7700	1377565,2700
	5299	399289,8400	1377550,3600
	5300	399289,5402	1377534,0230
	5301	399289,5381	1377534,0130
	5302	399289,5400	1377534,0130
	5303	399289,5400	1377534,0100
	5304	399294,7403	1377533,3930
	5305	399303,5429	1377532,3440
	5306	399303,5399	1377532,3530
	5307	399303,4900	1377535,7400
	5308	399304,4100	1377541,2600
	5309	399306,6300	1377548,3400
	5310	399310,0900	1377553,0100
	5311	399323,9200	1377553,9900
	5312	399356,9600	1377556,2900
	5313	399362,6790	1377531,3550
	5314	399362,9600	1377528,9000
	5315	399363,2347	1377528,9310
	5316	399363,9293	1377525,9030
	5317	399363,2108	1377524,7810
	5318	399363,0300	1377524,5000
	5319	399363,0294	1377524,4980
	5320	399363,0283	1377524,4960
	5321	399360,8474	1377517,0970
	5322	399361,6678	1377517,0500
	5323	399362,4900	1377517,0000
	5324	399389,9400	1377517,4800
	5325	399389,9224	1377518,7070
	5326	399389,8921	1377520,9800
	5327	399396,7900	1377520,9800
	5328	399397,4754	1377520,9840
	5329	399398,5815	1377520,9850
	5330	399398,5827	1377520,9850
	5331	399398,9718	1377515,4270
	5332	399409,6216	1377516,7500
	5333	399418,4857	1377515,5670
	5334	399430,1480	1377514,9030

## Сведения о границах территориальной зоны садово-дачных участков и коллективных садов (Р-5)

Сведения о характерных точках границ объекта	№ точки	Координаты	
		X	Y
	5335	399430,1499	1377514,9030
	5336	399430,1200	1377516,1500
	5337	399435,7886	1377516,1666
	5338	399436,2924	1377518,6460
	5339	399481,3992	1377521,0300
	5340	399481,4719	1377521,1400
	5341	399481,7222	1377521,2250
	5342	399483,3907	1377522,9800
	5343	399488,0199	1377523,6720
	5344	399491,1962	1377525,3940
	5345	399491,2670	1377527,2550
	5346	399492,3762	1377527,3870
	5347	399492,1856	1377528,6900
	5348	399500,5230	1377530,3140
	5349	399500,5234	1377530,3140
	5350	399526,8425	1377532,3110
	5351	399529,0044	1377529,4120
	5352	399539,5069	1377531,2950
	5353	399557,9073	1377536,0090
	5354	399564,6780	1377521,2170
	5355	399567,1307	1377518,6720
	5356	399568,7472	1377518,0140
	5357	399566,4981	1377529,8450
	5358	399566,5244	1377535,3020
	5359	399567,9820	1377536,9340
	5360	399584,9808	1377534,5300
	5361	399588,0173	1377529,8250
	5362	399622,5288	1377536,6110
	5363	399625,0536	1377529,6250
	5364	399638,8840	1377530,2030
	5365	399639,3938	1377527,8190
	5366	399640,3719	1377527,8800
	5367	399643,8338	1377513,2150
	5368	399642,5799	1377512,9220
	5369	399649,2860	1377481,5670
	5370	399650,3960	1377476,1100
	5371	399642,3040	1377474,0190
	5372	399641,6126	1377476,9810
	5373	399636,1669	1377476,3580
	5374	399637,0010	1377470,3690
	5375	399630,4670	1377468,9970
	5376	399621,4620	1377467,1750
	5377	399617,5280	1377466,0180

## Сведения о границах территориальной зоны садово-дачных участков и коллективных садов (Р-5)

Сведения о характерных точках границ объекта	№ точки	Координаты	
		X	Y
	5378	399617,2760	1377467,0110
	5379	399616,6040	1377466,8720
	5380	399604,6540	1377464,7300
	5381	399602,5990	1377464,3610
	5382	399595,4670	1377463,5870
	5383	399595,4787	1377465,2750
	5384	399595,4642	1377463,5870
	5385	399595,3498	1377458,0460
	5386	399589,4472	1377457,0090
	5387	399582,3529	1377454,4680
	5388	399571,1355	1377456,4000
	5389	399532,4972	1377454,9920
	5390	399518,7911	1377456,5920
	5391	399509,3016	1377456,2750
	5392	399507,6322	1377456,4710
	5393	399501,4552	1377456,5490
	5394	399501,5679	1377453,7120
	5395	399494,8467	1377453,1800
	5396	399494,8313	1377454,5620
	5397	399493,3808	1377454,4180
	5398	399492,8627	1377450,9270
	5399	399490,5285	1377449,7400
	5400	399484,7686	1377449,2830
	5401	399485,4344	1377444,9730
	5402	399472,6295	1377444,0720
	5403	399471,7702	1377453,6490
	5404	399470,0994	1377453,6150
	5405	399464,9014	1377453,1780
	5406	399460,0011	1377452,7160
	5407	399435,6466	1377448,9100
	5408	399419,7444	1377445,2100
	5409	399419,1017	1377444,5700
	5410	399419,3616	1377438,7950
	5411	399397,9911	1377435,8230
	5412	399397,6430	1377444,3310
	5413	399390,2633	1377444,1760
	5414	399389,4889	1377436,8530
	5415	399377,0624	1377436,5770
	5416	399376,7241	1377444,5390
	5417	399348,4117	1377444,3370
	5418	399337,7465	1377444,6670
	5419	399334,7446	1377444,7090
	5420	399308,2714	1377444,1700

## Сведения о границах территориальной зоны садово-дачных участков и коллективных садов (Р-5)

Сведения о характерных точках границ объекта	№ точки	Координаты	
		X	Y
	5421	399302,2154	1377442,1670
	5422	399299,7539	1377443,7760
	5423	399288,3410	1377443,2560
	5424	399278,0375	1377444,7640
	5425	399274,4957	1377441,5390
	5426	399269,0279	1377439,1420
	5427	399271,0479	1377444,0050
	5428	399269,2477	1377443,7500
	5429	399266,8690	1377438,9090
	5430	399257,5493	1377437,4390
	5431	399256,9691	1377442,3960
	5432	399242,2956	1377440,9400
	5433	399241,5310	1377442,5140
	5434	399237,7864	1377441,9900
	5435	399238,0746	1377437,9780
	5436	399234,4020	1377437,7850
	5437	399234,2127	1377439,5120
	5438	399229,4191	1377438,9250
	5439	399229,8008	1377437,4970
	5440	399216,8397	1377436,9800
	5441	399216,5457	1377438,7320
	5442	399211,1708	1377438,7400
	5443	399211,5022	1377433,2620
	5444	399191,4480	1377431,1610
	5445	399191,0577	1377434,8330
	5446	399185,8399	1377434,4480
	5447	399185,9659	1377430,9580
	5448	399168,7116	1377429,9530
	5449	399168,2218	1377431,1790
	5450	399164,3185	1377431,0120
	5451	399157,2196	1377434,3940
	5452	399131,3755	1377432,8390
	5453	399131,3517	1377431,3160
	5454	399123,2288	1377430,3520
	5455	399108,5278	1377430,2090
	5456	399108,4301	1377428,4850
	5457	399105,7179	1377428,5070
	5458	399105,6891	1377430,2610
	5459	399090,4059	1377430,7820
	5460	399084,6980	1377430,9930
	5461	399078,2246	1377431,6520
	5462	399067,2591	1377430,7620
	5463	399067,7271	1377441,3960



## Сведения о границах территориальной зоны садово-дачных участков и коллективных садов (Р-5)

Сведения о характерных точках границ объекта	№ точки	Координаты	
		X	Y
	5464	399068,7886	1377441,1600
	5465	399068,9053	1377446,9690
	5466	399070,0259	1377477,4450
	5467	399065,9149	1377477,8200
	5468	399031,3866	1377478,3750
	5469	399024,6068	1377478,4760
	5470	399024,1308	1377481,4340
	5471	399022,3298	1377481,3900
	5472	399011,9416	1377491,0270
	5473	398997,0925	1377495,3000
	5474	398967,5431	1377494,3800
	5475	398965,4554	1377489,8710
	5476	398959,0681	1377476,0530
	5477	398957,8147	1377465,7900
	5478	398957,9614	1377460,8770
	5479	398933,6204	1377463,8000
	5480	398933,0633	1377461,3180
	5481	398932,0633	1377461,3330
	5482	398932,1116	1377465,9130
	5483	398932,9829	1377465,9900
	5484	398933,4089	1377469,0650
	5485	398928,6798	1377469,8550
	5486	398928,7131	1377470,7450
	5487	398923,1361	1377471,0180
	5488	398923,2492	1377473,2370
	5489	398919,0116	1377473,4500
	5490	398918,9017	1377471,4510
	5491	398915,5990	1377471,9810
	5492	398915,5720	1377472,8510
	5493	398914,5481	1377473,2770
	5494	398910,8055	1377473,1530
	5495	398910,7203	1377470,1230
	5496	398894,4771	1377468,1050
	5497	398893,7699	1377475,6770
	5498	398886,8664	1377474,8600
	5499	398886,9136	1377472,6590
	5500	398878,0361	1377470,2610
	5501	398877,7916	1377480,6870
	5502	398863,7508	1377480,8160
	5503	398865,6894	1377459,9130
	5504	398866,1009	1377459,3370
	5505	398866,0159	1377459,0080
	5506	398865,8245	1377458,2410

## Сведения о границах территориальной зоны садово-дачных участков и коллективных садов (Р-5)

Сведения о характерных точках границ объекта	№ точки	Координаты	
		X	Y
	5507	398865,8242	1377458,2210
	5508	398867,7217	1377435,2380
	5509	398867,6869	1377432,9080
	5510	398868,5337	1377405,2000
	5511	398810,4579	1377404,2160
	5512	398810,6810	1377404,4230
	5513	398783,4440	1377402,2890
	5514	398757,7991	1377400,2810
	5515	398706,2879	1377396,1690
	5516	398677,4415	1377393,9530
	5517	398676,5199	1377393,8821
	5518	398676,5200	1377393,8800
	5519	398645,7800	1377391,4400
	5520	398645,7799	1377391,4414
	5521	398645,7757	1377391,4410
	5522	398645,5766	1377394,7560
	5523	398644,2695	1377416,5180
	5524	398641,5397	1377426,6210
	5525	398641,5360	1377426,6160
	5526	398630,6300	1377444,7750
	5527	398616,2160	1377485,8080
	5528	398616,1830	1377487,4000
	5529	398615,5590	1377489,9880
	5530	398589,3190	1377533,8570
	5531	398576,8110	1377554,7610
	5532	398576,1390	1377555,8810
	5533	398558,6480	1377585,1180
	5534	398540,3910	1377615,6350
	5535	398533,6060	1377614,0730
	5536	398528,3640	1377613,7960
	5537	398524,9330	1377613,6060
	5538	398530,3970	1377595,5200
	5539	398530,2592	1377595,1610
	5540	398529,6385	1377593,5520
	5541	398529,6491	1377593,5370
	5542	398548,2090	1377551,2680
	5543	398548,2106	1377551,2680
	5544	398548,2112	1377551,2670
	5545	398548,7529	1377550,0280
	5546	398548,7535	1377550,0270
	5547	398548,7530	1377550,0270
	5548	398554,8490	1377536,1460
	5549	398548,4350	1377531,9410

Сведения о границах территориальной зоны садово-дачных участков и коллективных садов (Р-5)

Сведения о характерных точках границ объекта	№ точки	Координаты	
		X	Y
	5550	398545,3150	1377529,3680
	5551	398542,3550	1377534,5580
	5552	398534,4380	1377544,6570
	5553	398528,2360	1377559,4870
	5554	398520,9690	1377564,3750
	5555	398520,1300	1377564,9260
	5556	398510,3550	1377584,6980
	5557	398507,4310	1377589,9430
	5558	398494,2990	1377613,5400
	5559	398491,2250	1377619,1500
	5560	398486,3750	1377628,0020
	5561	398481,1620	1377659,9860
	5562	398479,9180	1377666,8670
	5563	398475,2160	1377692,6540
	5564	398478,5270	1377697,5050
	5565	398478,1730	1377702,0490
	5566	398476,0850	1377728,2090
	5567	398475,8520	1377731,2020
	5568	398482,9140	1377754,0800
	5569	398484,3890	1377758,8610
	5570	398487,2210	1377777,3450
	5571	398487,2290	1377777,7790
	5572	398486,8913	1377778,2420
	5573	398493,1300	1377782,9400
	5574	398490,0800	1377786,6600
	5575	398491,3000	1377787,8300
	5576	398483,7600	1377796,2200
	5577	398473,7200	1377807,1800
	5578	398472,1100	1377809,7100
	5579	398462,5400	1377815,8200
	5580	398460,4100	1377817,1400
	5581	398457,2186	1377816,3010
	5582	398454,0612	1377823,5660
	5583	398454,0600	1377823,5700
	5584	398447,1800	1377840,0000
	5585	398446,7391	1377840,3920
	5586	398446,7360	1377840,3990
	5587	398446,7308	1377840,3990
	5588	398446,7300	1377840,4000
	5589	398446,7296	1377840,3990
	5590	398403,6910	1377842,4900
	5591	398396,9574	1377841,0380
	5592	398396,9550	1377841,0390

## Сведения о границах территориальной зоны садово-дачных участков и коллективных садов (Р-5)

Сведения о характерных точках границ объекта	№ точки	Координаты	
		X	Y
	5593	398380,4756	1377877,4920
	5594	398379,4886	1377884,4080
	5595	398378,7026	1377888,7100
	5596	398377,9036	1377892,6030
	5597	398371,6536	1377923,0520
	5598	398365,7466	1377959,0510
	5599	398352,5595	1378039,4180
	5600	398339,8123	1378117,1040
	5601	398333,3469	1378163,7500
	5165	398327,7867	1378220,7830
	5602	398882,1770	1384150,1570
	5603	398882,5200	1384142,5400
	5604	398897,4500	1384143,6800
	5605	398912,9600	1384144,1500
	5606	398912,9170	1384191,2640
	5607	398897,7040	1384191,2670
	5608	398897,6640	1384191,2670
	5609	398883,5680	1384190,4280
	5602	398882,1770	1384150,1570
	5610	399062,7900	1385362,4300
	5611	399075,2300	1385365,0400
	5612	399075,0496	1385372,6230
	5613	399096,3696	1385389,0030
	5614	399111,7140	1385400,7910
	5615	399116,6384	1385404,5750
	5616	399141,4905	1385430,8140
	5617	399122,2695	1385461,2010
	5618	399137,7446	1385477,2500
	5619	399148,8151	1385498,1930
	5620	399158,0587	1385526,5370
	5621	399167,8580	1385534,4050
	5622	399178,9069	1385536,7400
	5623	399219,1441	1385518,1390
	5624	399260,1486	1385520,5240
	5625	399282,1989	1385514,6970
	5626	399301,6322	1385516,4120
	5627	399308,3240	1385521,8100
	5628	399311,3226	1385528,2480
	5629	399316,2425	1385529,1820
	5630	399330,9090	1385520,9800
	5631	399341,9565	1385518,7930
	5632	399353,8511	1385518,0780
	5633	399364,9372	1385519,9500

## Сведения о границах территориальной зоны садово-дачных участков и коллективных садов (Р-5)

Сведения о характерных точках границ объекта	№ точки	Координаты	
		X	Y
	5634	399371,0530	1385523,6840
	5635	399383,4003	1385533,9990
	5636	399401,0471	1385543,7500
	5637	399410,1645	1385550,4920
	5638	399445,6006	1385580,2790
	5639	399462,9968	1385587,8860
	5640	399463,5890	1385586,5384
	5641	399463,5900	1385586,5400
	5642	399464,2628	1385585,0052
	5643	399466,8635	1385579,0870
	5644	399471,7821	1385573,0629
	5645	399479,7400	1385577,7300
	5646	399481,6000	1385565,2500
	5647	399481,4400	1385561,8000
	5648	399499,8200	1385564,6300
	5649	399500,7600	1385560,1700
	5650	399505,0400	1385540,1600
	5651	399498,6786	1385540,1211
	5652	399503,3416	1385534,4100
	5653	399519,2668	1385514,9050
	5654	399517,8750	1385514,6080
	5655	399524,1861	1385508,8800
	5656	399527,2864	1385505,0830
	5657	399500,6618	1385498,8940
	5658	399468,3029	1385491,4682
	5659	399473,0200	1385488,8400
	5660	399472,6354	1385487,8234
	5661	399477,0191	1385485,7940
	5662	399489,7159	1385459,1500
	5663	399513,3955	1385418,6740
	5664	399513,3852	1385418,6290
	5665	399517,5934	1385393,8990
	5666	399530,5424	1385380,1780
	5667	399526,5516	1385376,4110
	5668	399508,4098	1385359,3600
	5669	399508,4554	1385359,3110
	5670	399508,4550	1385359,3110
	5671	399503,8765	1385355,3050
	5672	399510,5489	1385348,1900
	5673	399524,6434	1385338,7780
	5674	399545,8216	1385334,0350
	5675	399553,2412	1385330,3250
	5676	399567,9737	1385325,3840

## Сведения о границах территориальной зоны садово-дачных участков и коллективных садов (Р-5)

Сведения о характерных точках границ объекта	№ точки	Координаты	
		X	Y
	5677	399575,7467	1385312,0980
	5678	399583,4662	1385297,4730
	5679	399568,3363	1385278,6440
	5680	399534,2273	1385295,2110
	5681	399530,9585	1385294,7860
	5682	399516,9200	1385301,6600
	5683	399494,3400	1385317,1800
	5684	399474,4011	1385342,2960
	5685	399467,2948	1385346,3410
	5686	399459,5579	1385320,4490
	5687	399458,0422	1385317,0790
	5688	399459,3344	1385316,5160
	5689	399488,8084	1385303,4880
	5690	399498,1716	1385287,9160
	5691	399471,0894	1385265,5260
	5692	399462,8322	1385265,6550
	5693	399460,0474	1385262,3910
	5694	399459,6342	1385262,0860
	5695	399459,6306	1385261,9020
	5696	399458,2711	1385260,3090
	5697	399453,6069	1385260,5650
	5698	399454,6430	1385229,9280
	5699	399454,0515	1385229,3530
	5700	399450,4797	1385229,8520
	5701	399433,3506	1385239,6810
	5702	399426,0950	1385245,7020
	5703	399433,6290	1385271,8500
	5704	399422,8200	1385278,2300
	5705	399435,3000	1385296,2200
	5706	399429,5300	1385299,0300
	5707	399428,6200	1385297,7000
	5708	399419,0800	1385302,5300
	5709	399403,1000	1385309,3900
	5710	399398,8800	1385311,2500
	5711	399367,3600	1385324,5300
	5712	399366,4500	1385318,6500
	5713	399362,8800	1385298,6600
	5714	399338,9933	1385303,1040
	5715	399338,7474	1385303,1270
	5716	399342,8400	1385324,1600
	5717	399345,7000	1385323,5800
	5718	399352,4100	1385339,2800
	5719	399359,2300	1385336,8700

## Сведения о границах территориальной зоны садово-дачных участков и коллективных садов (Р-5)

Сведения о характерных точках границ объекта	№ точки	Координаты	
		X	Y
	5720	399365,2200	1385353,8300
	5721	399366,1015	1385357,1210
	5722	399361,8156	1385358,9880
	5723	399341,6210	1385362,5710
	5724	399264,7031	1385364,2150
	5725	399264,9500	1385358,7600
	5726	399265,7400	1385347,5400
	5727	399267,4600	1385310,6100
	5728	399267,4435	1385309,8340
	5729	399267,3050	1385301,5500
	5730	399272,7100	1385300,6900
	5731	399271,4800	1385285,4700
	5732	399271,1800	1385274,0000
	5733	399291,4400	1385269,7800
	5734	399292,1700	1385260,5200
	5735	399291,6300	1385241,6100
	5736	399291,4500	1385229,2600
	5737	399290,9484	1385229,2800
	5738	399287,0420	1385225,0670
	5739	399310,2393	1385192,7880
	5740	399278,3282	1385181,1510
	5741	399279,4545	1385171,8480
	5742	399280,2400	1385165,0700
	5743	399254,0500	1385165,7900
	5744	399246,9500	1385163,3100
	5745	399246,1520	1385181,8340
	5746	399246,5313	1385289,7780
	5747	399249,3800	1385304,4000
	5748	399250,5300	1385309,6700
	5749	399247,9621	1385309,6500
	5750	399248,1422	1385314,1850
	5751	399248,2400	1385316,6200
	5752	399248,2388	1385316,6200
	5753	399248,2390	1385316,6240
	5754	399228,7950	1385315,6420
	5755	399228,3790	1385324,0410
	5756	399227,8749	1385332,6500
	5757	399230,0682	1385359,8670
	5758	399230,2809	1385364,9510
	5759	399226,9926	1385365,0220
	5760	399211,3586	1385368,4010
	5761	399210,2614	1385363,3930
	5762	399208,9900	1385362,3000

## Сведения о границах территориальной зоны садово-дачных участков и коллективных садов (Р-5)

Сведения о характерных точках границ объекта	№ точки	Координаты	
		X	Y
	5763	399206,4041	1385329,4140
	5764	399193,4571	1385332,9440
	5765	399193,4693	1385334,2110
	5766	399188,2200	1385335,6000
	5767	399189,7700	1385370,0300
	5768	399190,1541	1385376,5510
	5769	399188,2480	1385377,3150
	5770	399182,6114	1385379,5730
	5771	399171,9783	1385386,9950
	5772	399171,3954	1385326,6710
	5773	399141,9000	1385328,1800
	5774	399140,6111	1385328,0480
	5775	399143,0878	1385368,2920
	5776	399111,1261	1385368,0460
	5777	399095,7320	1385351,6590
	5778	399090,9900	1385351,3700
	5779	399064,9100	1385349,8800
	5610	399062,7900	1385362,4300
	5780	399298,5901	1384486,2020
	5781	399298,5910	1384486,2020
	5782	399298,6149	1384486,6560
	5780	399298,5901	1384486,2020
	5783	399438,3090	1385061,4880
	5784	399464,0126	1385074,1370
	5785	399466,3981	1385075,2120
	5786	399469,7884	1385076,7100
	5787	399464,0124	1385089,6050
	5788	399461,6134	1385107,8240
	5789	399462,2173	1385111,5610
	5790	399467,9303	1385110,8670
	5791	399489,3717	1385108,0070
	5792	399487,9224	1385090,5740
	5793	399512,2728	1385088,1410
	5794	399517,4730	1385086,2500
	5795	399519,3091	1385103,0920
	5796	399537,6013	1385204,0070
	5797	399561,1714	1385199,9250
	5798	399618,6870	1385181,7650
	5799	399648,7242	1385174,7280
	5800	399653,3946	1385198,5280
	5801	399656,7503	1385207,6480
	5802	399664,1833	1385215,7300
	5803	399668,8352	1385215,7990



## Сведения о границах территориальной зоны садово-дачных участков и коллективных садов (Р-5)

Сведения о характерных точках границ объекта	№ точки	Координаты	
		X	Y
	5804	399678,0615	1385230,3150
	5805	399701,3701	1385213,8340
	5806	399704,5342	1385194,6950
	5807	399720,5022	1385198,3080
	5808	399767,6701	1385188,1120
	5809	399790,5526	1385182,6890
	5810	399816,3188	1385162,5910
	5811	399810,0055	1385156,4240
	5812	399839,4212	1385132,3570
	5813	399844,3717	1385128,7050
	5814	399823,0806	1385103,6830
	5815	399842,5124	1385091,9710
	5816	399847,4304	1385085,4050
	5817	399850,5651	1385087,4330
	5818	399879,9413	1385114,2800
	5819	399895,3249	1385086,1060
	5820	399859,2441	1385071,9020
	5821	399856,1867	1385070,4980
	5822	399874,2957	1385035,4180
	5823	399904,5441	1385054,1590
	5824	399913,8024	1385042,1920
	5825	399926,5704	1385020,5140
	5826	399916,0070	1384997,3620
	5827	399905,1430	1384975,6490
	5828	399911,2522	1384964,4310
	5829	399918,8731	1384972,7130
	5830	399936,3860	1384986,2960
	5831	399940,3519	1384982,2310
	5832	399945,3656	1384987,1790
	5833	399958,0528	1384986,1590
	5834	399992,1241	1384969,5110
	5835	399997,6321	1384967,2490
	5836	400010,8391	1384958,6590
	5837	400013,9445	1384956,9060
	5838	400013,7610	1384956,6430
	5839	399997,0330	1384932,7390
	5840	399974,5230	1384905,1420
	5841	399945,6850	1384871,0720
	5842	399926,1210	1384848,3620
	5843	399915,5430	1384836,1460
	5844	399898,1320	1384819,8960
	5845	399894,8910	1384817,1440
	5846	399880,2660	1384804,7590

## Сведения о границах территориальной зоны садово-дачных участков и коллективных садов (Р-5)

Сведения о характерных точках границ объекта	№ точки	Координаты	
		X	Y
	5847	399865,1180	1384791,9300
	5848	399852,0180	1384782,8050
	5849	399843,2260	1384776,6760
	5850	399834,9980	1384770,9460
	5851	399822,9500	1384762,5430
	5852	399726,4400	1384718,8750
	5853	399725,3285	1384718,5160
	5854	399725,3268	1384718,5220
	5855	399718,9212	1384741,6920
	5856	399715,9559	1384740,7060
	5857	399713,4367	1384754,1960
	5858	399710,7318	1384763,9580
	5859	399710,2083	1384766,2570
	5860	399695,6388	1384765,2940
	5861	399680,4623	1384807,7760
	5862	399679,7091	1384812,9350
	5863	399679,3721	1384815,8570
	5864	399653,1255	1384815,2270
	5865	399627,0167	1384808,9350
	5866	399624,4500	1384813,8140
	5867	399622,1718	1384814,0380
	5868	399611,4116	1384811,4790
	5869	399607,9596	1384812,0600
	5870	399601,8969	1384811,8910
	5871	399590,5600	1384811,5710
	5872	399587,1003	1384811,0980
	5873	399569,7087	1384842,4570
	5874	399560,0220	1384863,6480
	5875	399558,0960	1384867,9660
	5876	399549,3146	1384886,2190
	5877	399543,6887	1384897,9560
	5878	399541,5715	1384904,0700
	5879	399533,8389	1384922,8990
	5880	399527,2876	1384942,3370
	5881	399524,1515	1384941,3121
	5882	399521,5500	1384940,4600
	5883	399521,0152	1384940,3231
	5884	399492,9754	1384933,0470
	5885	399490,6379	1384932,2350
	5886	399490,2278	1384951,2770
	5887	399488,3916	1384971,7990
	5888	399492,9163	1384973,1830
	5889	399492,6300	1384991,9300

## Сведения о границах территориальной зоны садово-дачных участков и коллективных садов (Р-5)

Сведения о характерных точках границ объекта	№ точки	Координаты	
		X	Y
	5890	399512,8871	1384993,8297
	5891	399485,8920	1385008,2464
	5892	399472,3800	1385004,6000
	5893	399466,1000	1385018,7100
	5894	399466,1925	1385018,7668
	5895	399466,1921	1385018,7670
	5896	399466,0500	1385018,6800
	5897	399452,5200	1385050,6800
	5898	399452,5223	1385050,6810
	5899	399452,5206	1385050,6850
	5900	399443,6944	1385046,3670
	5783	399438,3090	1385061,4880
	5901	399482,3484	1377767,1440
	5902	399485,6720	1377767,5560
	5903	399491,5770	1377769,3080
	5904	399497,8840	1377771,0820
	5905	399508,8860	1377774,1770
	5906	399518,0030	1377776,6840
	5907	399529,0630	1377779,9580
	5908	399530,7420	1377780,4550
	5909	399531,6470	1377776,8780
	5910	399536,5780	1377778,2060
	5911	399544,0610	1377781,0640
	5912	399541,9510	1377787,0580
	5913	399553,8430	1377790,4810
	5914	399554,6050	1377791,3100
	5915	399563,2410	1377792,7000
	5916	399575,0260	1377796,8850
	5917	399575,0310	1377796,8580
	5918	399578,8490	1377798,1970
	5919	399579,5710	1377797,9050
	5920	399579,9800	1377791,7700
	5921	399580,6080	1377791,8430
	5922	399591,9560	1377793,1130
	5923	399602,0770	1377792,8060
	5924	399619,3310	1377794,6200
	5925	399628,5250	1377796,5260
	5926	399651,4910	1377801,3140
	5927	399649,6190	1377826,2110
	5928	399649,4210	1377841,2640
	5929	399649,0270	1377855,9260
	5930	399648,5020	1377863,3430
	5931	399722,1088	1377882,1520

Сведения о границах территориальной зоны садово-дачных участков и коллективных садов (Р-5)

Сведения о характерных точках границ объекта	№ точки	Координаты	
		X	Y
	5932	399730,4257	1377882,2040
	5933	399728,9840	1377865,4410
	5934	399749,4210	1377870,0480
	5935	399764,6909	1377874,7920
	5936	399776,2003	1377877,0350
	5937	399776,2010	1377877,0190
	5938	399776,4410	1377877,0080
	5939	399782,1099	1377876,7970
	5940	399789,5740	1377876,5190
	5941	399804,3790	1377870,9020
	5942	399845,9520	1377871,2780
	5943	399851,6310	1377878,3110
	5944	399897,0960	1377880,8480
	5945	399898,6430	1377880,0850
	5946	399909,7940	1377880,4170
	5947	399910,1670	1377885,8160
	5948	399910,2540	1377885,8230
	5949	399910,2540	1377885,8160
	5950	399922,0400	1377887,2460
	5951	399952,2000	1377898,8060
	5952	399954,6240	1377899,6530
	5953	399947,8530	1377930,8530
	5954	399933,0410	1377949,9610
	5955	399942,3160	1377955,7680
	5956	399935,8520	1377968,8460
	5957	399921,8060	1378000,2910
	5958	399918,5304	1378007,4770
	5959	399923,8830	1378010,5320
	5960	399958,4600	1378031,0200
	5961	399964,3843	1378034,4956
	5962	399970,3300	1378021,7200
	5963	399985,2700	1377993,3900
	5964	399991,0700	1377981,3400
	5965	400004,4770	1377952,5013
	5966	400008,4184	1377944,0160
	5967	400016,6064	1377915,3560
	5968	400017,1469	1377902,5548
	5969	400017,5700	1377892,4700
	5970	400016,8500	1377888,3200
	5971	400014,4400	1377874,1800
	5972	400013,0023	1377870,8199
	5973	400010,1060	1377864,0620
	5974	400005,0369	1377837,9770

## Сведения о границах территориальной зоны садово-дачных участков и коллективных садов (Р-5)

Сведения о характерных точках границ объекта	№ точки	Координаты	
		X	Y
	5975	399982,7799	1377826,8399
	5976	399976,8000	1377823,8500
	5977	399944,5800	1377807,7300
	5978	399944,0982	1377806,6583
	5979	399942,5267	1377803,1750
	5980	399939,9602	1377795,2709
	5981	399937,5200	1377787,7700
	5982	399931,2450	1377768,4317
	5983	399931,0389	1377767,7971
	5984	399930,7544	1377767,0433
	5985	399926,6319	1377756,1330
	5986	399894,8529	1377650,3210
	5987	399893,7553	1377650,3637
	5988	399890,0600	1377650,5100
	5989	399890,0593	1377650,5076
	5990	399890,0492	1377650,5080
	5991	399886,2303	1377637,2230
	5992	399886,2190	1377637,1380
	5993	399883,3500	1377625,9600
	5994	399878,2800	1377626,8600
	5995	399881,5400	1377610,7300
	5996	399881,4900	1377601,7100
	5997	399881,4907	1377601,7066
	5998	399881,4894	1377601,6970
	5999	399891,0313	1377554,0600
	6000	399891,0395	1377554,0625
	6001	399891,0400	1377554,0600
	6002	399891,2591	1377554,1288
	6003	399892,2463	1377554,4270
	6004	399901,2143	1377526,9179
	6005	399900,9641	1377526,8257
	6006	399900,8356	1377526,7840
	6007	399903,3816	1377518,4440
	6008	399901,9868	1377518,0168
	6009	399899,6100	1377517,3000
	6010	399897,5800	1377516,6900
	6011	399897,5817	1377516,6831
	6012	399897,5813	1377516,6830
	6013	399897,5820	1377516,6810
	6014	399894,2555	1377515,6880
	6015	399881,7510	1377511,9570
	6016	399871,6520	1377508,7740
	6017	399862,8787	1377506,3800

## Сведения о границах территориальной зоны садово-дачных участков и коллективных садов (Р-5)

Сведения о характерных точках границ объекта	№ точки	Координаты	
		X	Y
	6018	399855,7410	1377519,6680
	6019	399812,8070	1377619,3240
	6020	399758,7781	1377652,0490
	6021	399745,9604	1377673,2600
	6022	399728,8690	1377674,7170
	6023	399691,6919	1377673,3500
	6024	399681,4540	1377671,5460
	6025	399628,0430	1377661,5380
	6026	399627,5430	1377668,4250
	6027	399627,3961	1377670,5040
	6028	399621,9920	1377669,1840
	6029	399618,6161	1377667,2660
	6030	399611,8300	1377663,4210
	6031	399613,7280	1377658,3730
	6032	399580,9910	1377653,8540
	6033	399580,5639	1377658,8790
	6034	399561,1973	1377649,2900
	6035	399559,4055	1377649,1990
	6036	399558,3900	1377648,6750
	6037	399554,2330	1377645,0360
	6038	399551,4770	1377641,2770
	6039	399542,7760	1377627,6040
	6040	399541,5970	1377625,8040
	6041	399540,0860	1377638,8680
	6042	399540,0231	1377640,3430
	6043	399537,0193	1377626,5270
	6044	399519,4021	1377630,6750
	6045	399516,4480	1377630,5380
	6046	399516,2590	1377629,0420
	6047	399512,8680	1377628,2210
	6048	399511,2250	1377627,8370
	6049	399511,2730	1377627,1730
	6050	399504,4510	1377626,6150
	6051	399501,6770	1377626,4980
	6052	399501,6509	1377626,4980
	6053	399501,6550	1377627,0090
	6054	399501,2790	1377633,2650
	6055	399500,7200	1377647,5840
	6056	399499,7820	1377671,8640
	6057	399494,7855	1377678,7140
	6058	399491,4227	1377743,7220
	5901	399482,3484	1377767,1440
	6059	399534,9966	1385622,2670

## Сведения о границах территориальной зоны садово-дачных участков и коллективных садов (Р-5)

Сведения о характерных точках границ объекта	№ точки	Координаты	
		X	Y
	6060	399540,8159	1385625,5950
	6061	399567,5491	1385629,9600
	6062	399582,0409	1385629,3560
	6063	399596,5574	1385631,6840
	6064	399619,4963	1385633,7260
	6065	399643,1135	1385631,8260
	6066	399649,3779	1385635,9340
	6067	399655,4743	1385635,6790
	6068	399664,8587	1385628,0080
	6069	399674,3130	1385625,4970
	6070	399685,7770	1385625,0870
	6071	399694,8120	1385624,7640
	6072	399702,6395	1385628,2070
	6073	399708,9082	1385630,9650
	6074	399709,5927	1385631,0760
	6075	399720,1546	1385632,7870
	6076	399744,6940	1385641,8170
	6077	399755,5635	1385646,9120
	6078	399758,1607	1385648,1300
	6079	399776,7647	1385660,3550
	6080	399776,7664	1385660,3550
	6081	399783,5799	1385660,3450
	6082	399789,0444	1385658,9930
	6083	399791,6546	1385658,3480
	6084	399820,1406	1385647,7450
	6085	399820,7880	1385647,5040
	6086	399822,1949	1385646,9800
	6087	399830,9893	1385647,6960
	6088	399834,6218	1385647,4390
	6089	399849,1781	1385646,3790
	6090	399853,6283	1385646,7560
	6091	399853,7447	1385646,7650
	6092	399855,8464	1385646,9440
	6093	399858,1520	1385647,1380
	6094	399858,1526	1385647,1390
	6095	399890,9740	1385649,9230
	6096	399899,4915	1385650,6500
	6097	399929,8669	1385644,1870
	6098	399950,0350	1385643,0650
	6099	399969,5133	1385641,9600
	6100	399988,9321	1385646,3910
	6101	400016,5154	1385651,9520
	6102	400048,7449	1385657,8780

## Сведения о границах территориальной зоны садово-дачных участков и коллективных садов (Р-5)

Сведения о характерных точках границ объекта	№ точки	Координаты	
		X	Y
	6103	400069,1217	1385665,8430
	6104	400082,6360	1385670,4520
	6105	400098,0248	1385682,3030
	6106	400110,5984	1385689,8920
	6107	400123,1953	1385691,7370
	6108	400146,5068	1385695,8280
	6109	400165,9696	1385695,8340
	6110	400190,8053	1385693,4110
	6111	400210,7908	1385692,3210
	6112	400228,2246	1385694,3610
	6113	400245,7741	1385698,0530
	6114	400259,6731	1385706,1910
	6115	400276,7338	1385712,1170
	6116	400299,8629	1385720,0730
	6117	400314,3081	1385723,9870
	6118	400324,1370	1385724,5270
	6119	400332,8206	1385724,9200
	6120	400353,5952	1385725,0990
	6121	400364,8609	1385725,2700
	6122	400373,5567	1385727,4870
	6123	400389,1186	1385738,4080
	6124	400403,9313	1385749,3250
	6125	400420,9631	1385758,2130
	6126	400435,4326	1385766,3680
	6127	400451,3345	1385771,7240
	6128	400463,9363	1385772,4850
	6129	400475,7836	1385770,8110
	6130	400493,0004	1385763,9430
	6131	400504,4913	1385758,2260
	6132	400513,2237	1385755,2550
	6133	400536,5224	1385755,2730
	6134	400556,1482	1385759,8980
	6135	400568,3925	1385763,0410
	6136	400581,7101	1385768,9490
	6137	400600,2233	1385778,0410
	6138	400635,2346	1385793,7670
	6139	400660,8048	1385803,5680
	6140	400691,1474	1385815,2180
	6141	400707,4366	1385821,5240
	6142	400727,2816	1385830,7920
	6143	400754,3082	1385838,9320
	6144	400779,3193	1385852,4240
	6145	400787,2823	1385861,5080



## Сведения о границах территориальной зоны садово-дачных участков и коллективных садов (Р-5)

Сведения о характерных точках границ объекта	№ точки	Координаты	
		X	Y
	6146	400792,6274	1385866,6720
	6147	400801,7245	1385878,1560
	6148	400818,3723	1385891,6740
	6149	400828,7725	1385895,7720
	6150	400844,4797	1385899,0710
	6151	400867,0688	1385897,9860
	6152	400880,5940	1385895,0060
	6153	400892,4723	1385893,0000
	6154	400910,4305	1385894,4550
	6155	400926,3492	1385897,0470
	6156	400939,1198	1385901,6790
	6157	400967,8078	1385910,5640
	6158	400979,2971	1385914,2580
	6159	400998,1935	1385924,0960
	6160	401014,5099	1385932,0230
	6161	401025,0311	1385938,1340
	6162	401039,5017	1385941,4780
	6163	401055,0440	1385941,8300
	6164	401070,5811	1385944,2520
	6165	401081,5379	1385950,1970
	6166	401089,8701	1385957,4100
	6167	401095,6160	1385966,6480
	6168	401102,0875	1385980,5450
	6169	401109,1230	1385991,8150
	6170	401117,1053	1385999,0370
	6171	401125,4237	1386003,8530
	6172	401135,4250	1386007,3620
	6173	401168,8571	1386010,2910
	6174	401179,9897	1386016,0210
	6175	401204,4377	1386028,6410
	6176	401225,3413	1386035,7190
	6177	401239,7755	1386037,4240
	6178	401251,4501	1386034,4310
	6179	401308,5642	1386022,1780
	6180	401321,7390	1386021,3930
	6181	401328,5726	1386022,0760
	6182	401360,6052	1386025,3260
	6183	401377,0001	1386024,5770
	6184	401389,5518	1386019,6990
	6185	401407,0097	1386004,1200
	6186	401415,7993	1386002,7690
	6187	401442,3582	1386007,1810
	6188	401458,8665	1386007,9320

## Сведения о границах территориальной зоны садово-дачных участков и коллективных садов (Р-5)

Сведения о характерных точках границ объекта	№ точки	Координаты	
		X	Y
	6189	401482,8336	1386004,4790
	6190	401496,7647	1386004,7740
	6191	401520,5168	1386009,4350
	6192	401567,4075	1386033,7480
	6193	401589,1714	1386040,2310
	6194	401602,3575	1386038,7270
	6195	401616,0445	1386036,6100
	6196	401629,2366	1386042,6120
	6197	401666,3636	1386078,2660
	6198	401668,6668	1386079,9460
	6199	401668,6672	1386079,9260
	6200	401711,7763	1386111,3810
	6201	401718,6362	1386121,8800
	6202	401722,0386	1386135,6460
	6203	401723,9664	1386143,4200
	6204	401733,9301	1386155,0600
	6205	401788,0134	1386197,9100
	6206	401787,7796	1386197,7660
	6207	401828,3851	1386224,5660
	6208	401828,3850	1386224,5660
	6209	401828,3963	1386224,5740
	6210	401824,1511	1386234,9430
	6211	401822,4447	1386249,2930
	6212	401821,6564	1386255,9720
	6213	401826,1119	1386273,3110
	6214	401850,5026	1386292,5500
	6215	401865,8478	1386295,3220
	6216	401922,5559	1386335,2820
	6217	401947,4519	1386374,9200
	6218	401972,8555	1386401,4470
	6219	402007,0698	1386415,6350
	6220	402014,3859	1386418,2510
	6221	402044,2658	1386428,8990
	6222	402047,6243	1386430,1350
	6223	402047,8759	1386430,2250
	6224	402047,2269	1386428,2010
	6225	402047,3861	1386424,0390
	6226	402050,1256	1386413,8430
	6227	402054,9080	1386396,6030
	6228	402056,4980	1386390,6180
	6229	402056,3844	1386390,5490
	6230	402043,2474	1386382,5790
	6231	402042,0970	1386381,8810

## Сведения о границах территориальной зоны садово-дачных участков и коллективных садов (Р-5)

Сведения о характерных точках границ объекта	№ точки	Координаты	
		X	Y
	6232	402042,0524	1386381,9960
	6233	402031,9102	1386377,0480
	6234	401986,5343	1386335,4990
	6235	401987,6690	1386327,6590
	6236	401969,3515	1386315,0623
	6237	401972,6800	1386311,1600
	6238	401963,3000	1386304,4400
	6239	401953,2400	1386297,2200
	6240	401950,0999	1386301,8232
	6241	401895,0312	1386263,9530
	6242	401944,8450	1386206,3460
	6243	401991,4108	1386151,8410
	6244	401994,0500	1386145,7040
	6245	401881,4212	1386038,7630
	6246	401875,1975	1386032,8530
	6247	401681,0234	1386008,1700
	6248	401681,1084	1386003,5960
	6249	401670,2150	1386002,4050
	6250	401646,1830	1385999,2110
	6251	401629,6380	1385996,6850
	6252	401577,7530	1385986,3920
	6253	401544,0740	1385978,0410
	6254	401542,1950	1385977,5480
	6255	401514,0240	1385968,1860
	6256	401504,5960	1385962,3490
	6257	401464,5120	1385957,2540
	6258	401446,2510	1385957,0860
	6259	401432,3990	1385958,0240
	6260	401406,9220	1385962,7840
	6261	401366,8160	1385966,1530
	6262	401326,5600	1385969,0950
	6263	401296,3710	1385970,8540
	6264	401274,0330	1385971,4820
	6265	401262,6480	1385971,2080
	6266	401247,7640	1385967,1380
	6267	401235,6240	1385960,8090
	6268	401212,3730	1385948,7420
	6269	401202,1130	1385946,2790
	6270	401190,3530	1385940,0220
	6271	401187,9660	1385938,1570
	6272	401159,7400	1385912,8230
	6273	401157,3390	1385907,9280
	6274	401155,8570	1385898,9270

## Сведения о границах территориальной зоны садово-дачных участков и коллективных садов (Р-5)

Сведения о характерных точках границ объекта	№ точки	Координаты	
		X	Y
	6275	401153,9770	1385888,0030
	6276	401147,5460	1385880,2170
	6277	401129,5000	1385873,7640
	6278	401099,7890	1385869,0960
	6279	401078,8240	1385865,3000
	6280	401050,4630	1385861,2190
	6281	401020,7590	1385856,7080
	6282	400989,7420	1385852,2110
	6283	400941,4450	1385845,0380
	6284	400904,2700	1385839,6910
	6285	400857,7030	1385828,6320
	6286	400845,0590	1385824,9090
	6287	400811,3190	1385813,9920
	6288	400794,2770	1385806,2060
	6289	400777,5420	1385799,8840
	6290	400740,5930	1385789,0550
	6291	400730,4350	1385784,0940
	6292	400720,7480	1385776,2760
	6293	400706,9830	1385758,3070
	6294	400690,8320	1385752,4160
	6295	400667,6910	1385744,9590
	6296	400657,3800	1385740,8640
	6297	400631,8410	1385731,4320
	6298	400564,0460	1385712,6530
	6299	400547,6430	1385705,4950
	6300	400532,0830	1385699,7360
	6301	400517,4350	1385696,8920
	6302	400486,9980	1385692,8190
	6303	400450,4400	1385688,9830
	6304	400428,4880	1385685,6610
	6305	400378,8920	1385678,2230
	6306	400332,5080	1385672,0580
	6307	400310,2690	1385668,7360
	6308	400292,1210	1385662,7280
	6309	400261,4280	1385655,4540
	6310	400202,6300	1385656,7610
	6311	400188,1400	1385654,4980
	6312	400177,1420	1385651,5990
	6313	400159,7500	1385643,8500
	6314	400139,7300	1385629,0860
	6315	400125,6410	1385614,3990
	6316	400100,9370	1385590,5390
	6317	400084,9910	1385571,3610

## Сведения о границах территориальной зоны садово-дачных участков и коллективных садов (Р-5)

Сведения о характерных точках границ объекта	№ точки	Координаты	
		X	Y
	6318	400069,5880	1385556,4000
	6319	400042,1870	1385528,3790
	6320	400022,7430	1385511,9870
	6321	400000,1540	1385499,9820
	6322	399989,7910	1385496,7040
	6323	399971,9980	1385491,4190
	6324	399948,5720	1385490,7910
	6325	399956,9668	1385482,9670
	6326	399895,0402	1385485,0880
	6327	399862,2501	1385498,4400
	6328	399860,7731	1385496,4840
	6329	399834,4974	1385500,1740
	6330	399807,1222	1385525,6830
	6331	399795,9258	1385536,1160
	6332	399787,0968	1385536,8880
	6333	399775,6388	1385531,8080
	6334	399751,6198	1385511,8150
	6335	399643,5259	1385526,9980
	6336	399637,9600	1385522,9410
	6337	399637,2341	1385523,8870
	6338	399630,1479	1385518,0310
	6339	399630,1461	1385518,0321
	6340	399625,5000	1385514,1900
	6341	399612,7523	1385531,8398
	6342	399605,0600	1385542,4900
	6343	399603,4300	1385544,7700
	6344	399600,3085	1385542,1503
	6345	399598,5255	1385544,3341
	6346	399600,9400	1385544,9200
	6347	399597,0700	1385557,9000
	6348	399589,0295	1385555,9646
	6349	399536,0815	1385620,8140
	6059	399534,9966	1385622,2670
	6350	399577,1012	1381428,6820
	6351	399581,5529	1381432,7660
	6352	399601,4427	1381445,9020
	6353	399609,1417	1381451,0980
	6354	399634,5113	1381468,8430
	6355	399660,6006	1381486,5570
	6356	399669,2439	1381490,6890
	6357	399676,2475	1381494,8660
	6358	399684,5829	1381499,8120
	6359	399685,9914	1381499,0210

## Сведения о границах территориальной зоны садово-дачных участков и коллективных садов (Р-5)

Сведения о характерных точках границ объекта	№ точки	Координаты	
		X	Y
	6360	399702,7420	1381510,2430
	6361	399720,6475	1381521,7780
	6362	399728,8656	1381524,8960
	6363	399747,9175	1381537,5150
	6364	399754,3926	1381541,7990
	6365	399781,3844	1381560,3400
	6366	399797,4670	1381538,8560
	6367	399811,1601	1381520,7880
	6368	399822,9695	1381504,5090
	6369	399835,7246	1381487,9250
	6370	399842,1416	1381478,9280
	6371	399846,3470	1381474,5440
	6372	399857,5036	1381459,4250
	6373	399857,5468	1381451,5930
	6374	399859,5351	1381438,0500
	6375	399860,8099	1381434,3310
	6376	399866,2254	1381422,5680
	6377	399875,9693	1381396,5570
	6378	399878,0886	1381397,8260
	6379	399882,7306	1381386,5040
	6380	399887,2831	1381369,8530
	6381	399887,3806	1381349,5780
	6382	399891,9121	1381320,1250
	6383	399891,7232	1381318,1870
	6384	399880,8368	1381313,8790
	6385	399878,2839	1381315,7270
	6386	399850,7505	1381358,0860
	6387	399840,5028	1381353,0080
	6388	399825,4933	1381340,5000
	6389	399807,8729	1381331,9810
	6390	399788,9065	1381317,0510
	6391	399783,4394	1381311,9510
	6392	399777,2753	1381307,7330
	6393	399776,7850	1381308,3900
	6394	399773,4320	1381306,8900
	6395	399765,0442	1381301,1140
	6396	399764,7036	1381301,7490
	6397	399760,5703	1381299,5700
	6398	399759,7882	1381300,7820
	6399	399756,5883	1381298,8190
	6400	399757,0983	1381297,4720
	6401	399748,5911	1381292,4080
	6402	399732,0735	1381280,7120

## Сведения о границах территориальной зоны садово-дачных участков и коллективных садов (Р-5)

Сведения о характерных точках границ объекта	№ точки	Координаты	
		X	Y
	6403	399724,4112	1381273,2850
	6404	399726,9659	1381269,5460
	6405	399739,3154	1381245,2170
	6406	399733,0186	1381240,1500
	6407	399715,5551	1381265,6150
	6408	399710,0935	1381260,8860
	6409	399707,0366	1381265,8220
	6410	399697,3551	1381260,4860
	6411	399681,8895	1381282,4310
	6412	399670,2259	1381299,0980
	6413	399669,7201	1381298,7150
	6414	399661,4196	1381310,1810
	6415	399658,4192	1381314,2170
	6416	399656,1384	1381317,5420
	6417	399647,2208	1381330,5570
	6418	399635,6863	1381347,1620
	6419	399624,2329	1381363,1660
	6420	399612,2500	1381379,2180
	6421	399600,6827	1381394,9640
	6422	399588,9606	1381411,7320
	6350	399577,1012	1381428,6820
	6423	399903,6420	1381618,9370
	6424	399903,6672	1381619,0052
	6425	399905,2800	1381622,7000
	6426	399907,3900	1381627,5600
	6427	399909,4500	1381632,6200
	6428	399909,7600	1381634,6000
	6429	399910,8400	1381636,0900
	6430	399916,3700	1381640,5100
	6431	399917,6800	1381642,2100
	6432	399918,3900	1381642,8800
	6433	399922,1682	1381646,4488
	6434	399922,1761	1381646,4560
	6435	399922,1767	1381646,4569
	6436	399922,1800	1381646,4600
	6437	399931,7600	1381659,3100
	6438	399935,3900	1381664,2100
	6439	399934,5228	1381664,7279
	6440	399934,5257	1381664,7321
	6441	399935,9700	1381663,8700
	6442	399943,3100	1381670,6600
	6443	399947,7109	1381684,2449
	6444	399948,4921	1381685,4010

## Сведения о границах территориальной зоны садово-дачных участков и коллективных садов (Р-5)

Сведения о характерных точках границ объекта	№ точки	Координаты	
		X	Y
	6445	399956,2965	1381707,7190
	6446	399965,2373	1381731,1200
	6447	399969,1590	1381743,2440
	6448	399976,4310	1381762,0590
	6449	399983,1703	1381780,6920
	6450	399983,9376	1381782,5442
	6451	399983,8400	1381782,5900
	6452	399990,7600	1381799,0600
	6453	399990,9200	1381799,4000
	6454	399990,9207	1381799,3997
	6455	399990,9208	1381799,4000
	6456	399998,0558	1381817,7370
	6457	400011,8694	1381855,3380
	6458	400019,0090	1381873,9950
	6459	400026,7604	1381892,7530
	6460	400035,0231	1381912,2740
	6461	400041,9275	1381930,5740
	6462	400143,3916	1381887,9820
	6463	400298,8692	1381822,8100
	6464	400324,5827	1381885,0590
	6465	400356,3796	1381867,6810
	6466	400393,0916	1381966,5520
	6467	400399,2808	1381986,5340
	6468	400399,2826	1381986,5394
	6469	400544,6200	1381955,0900
	6470	400591,4400	1381942,6900
	6471	400661,9000	1381925,3500
	6472	400802,2400	1381881,9100
	6473	400953,2100	1381827,4700
	6474	400947,4100	1381808,5100
	6475	400947,4053	1381808,5110
	6476	400933,0700	1381761,7480
	6477	400966,0593	1381749,8830
	6478	400960,2525	1381730,7360
	6479	400927,0532	1381741,9340
	6480	400880,7584	1381586,1180
	6481	400884,4947	1381584,9190
	6482	400915,1597	1381574,2690
	6483	400920,7648	1381593,3080
	6484	400947,9690	1381584,5210
	6485	400949,5616	1381584,0080
	6486	400989,9370	1381583,1750
	6487	401031,9835	1381580,4550



## Сведения о границах территориальной зоны садово-дачных участков и коллективных садов (Р-5)

Сведения о характерных точках границ объекта	№ точки	Координаты	
		X	Y
	6488	401034,6220	1381590,5910
	6489	401034,6259	1381590,5900
	6490	401034,6261	1381590,5910
	6491	401053,9301	1381584,8840
	6492	401054,0840	1381584,8390
	6493	401065,4868	1381581,4710
	6494	401065,5814	1381581,8270
	6495	401094,0225	1381572,8200
	6496	401101,0884	1381569,7740
	6497	401131,2223	1381558,1850
	6498	401169,5995	1381569,5350
	6499	401206,0471	1381566,9980
	6500	401232,3438	1381557,7230
	6501	401240,3211	1381580,0300
	6502	401252,1283	1381590,6160
	6503	401283,0588	1381581,4740
	6504	401282,7087	1381580,1970
	6505	401311,7693	1381572,4920
	6506	401314,7842	1381594,9010
	6507	401323,0435	1381598,7690
	6508	401391,5420	1381620,6540
	6509	401420,9723	1381641,8590
	6510	401431,6046	1381651,8093
	6511	401428,2200	1381652,8600
	6512	401432,6800	1381679,0700
	6513	401438,1100	1381677,1900
	6514	401450,8700	1381672,6900
	6515	401450,8678	1381672,6826
	6516	401450,8707	1381672,6860
	6517	401489,8148	1381706,4000
	6518	401491,5228	1381711,5000
	6519	401491,5253	1381711,5075
	6520	401539,1600	1381695,3200
	6521	401604,4600	1381661,0400
	6522	401679,6300	1381618,0700
	6523	401745,1500	1381575,9900
	6524	401799,1500	1381576,0600
	6525	401887,0100	1381599,4600
	6526	401988,7400	1381591,9400
	6527	402034,5400	1381554,9100
	6528	402042,6600	1381540,0200
	6529	402084,7700	1381567,2000
	6530	402089,0900	1381574,0800

## Сведения о границах территориальной зоны садово-дачных участков и коллективных садов (Р-5)

Сведения о характерных точках границ объекта	№ точки	Координаты	
		X	Y
	6531	402106,6600	1381590,4800
	6532	402109,5300	1381590,8900
	6533	402119,9900	1381595,2000
	6534	402123,7300	1381601,3700
	6535	402130,3900	1381609,5100
	6536	402142,5000	1381623,6900
	6537	402158,2900	1381613,1900
	6538	402173,9800	1381604,3200
	6539	402191,3200	1381605,7400
	6540	402194,1100	1381611,5000
	6541	402222,7000	1381606,0900
	6542	402242,0000	1381603,3800
	6543	402256,5900	1381601,5000
	6544	402257,6900	1381601,1700
	6545	402262,3500	1381602,6600
	6546	402301,4700	1381612,5000
	6547	402319,7300	1381618,0000
	6548	402350,5700	1381628,4700
	6549	402374,7600	1381632,2700
	6550	402383,4000	1381634,0000
	6551	402384,2800	1381634,1000
	6552	402400,2200	1381634,8700
	6553	402405,0800	1381635,1100
	6554	402408,0100	1381633,9100
	6555	402411,2200	1381632,3200
	6556	402417,4200	1381629,4900
	6557	402419,9000	1381627,8900
	6558	402436,7000	1381618,5600
	6559	402439,0400	1381622,3300
	6560	402464,6800	1381611,4200
	6561	402471,2700	1381611,6200
	6562	402485,3200	1381608,1900
	6563	402503,9400	1381602,8300
	6564	402520,6800	1381600,1600
	6565	402538,6800	1381596,7700
	6566	402579,5400	1381589,5800
	6567	402599,4500	1381586,0700
	6568	402616,5300	1381583,5700
	6569	402626,4700	1381584,5200
	6570	402647,0400	1381590,0800
	6571	402660,8500	1381595,0100
	6572	402680,9700	1381617,0000
	6573	402682,6000	1381616,3500

## Сведения о границах территориальной зоны садово-дачных участков и коллективных садов (Р-5)

Сведения о характерных точках границ объекта	№ точки	Координаты	
		X	Y
	6574	402693,4800	1381629,6700
	6575	402693,4716	1381629,6748
	6576	402693,4718	1381629,6750
	6577	402693,4714	1381629,6760
	6578	402697,5588	1381632,9570
	6579	402708,2665	1381635,9520
	6580	402715,4815	1381635,1440
	6581	402724,2769	1381639,7230
	6582	402786,5695	1381611,4130
	6583	402817,1333	1381595,2990
	6584	402901,1286	1381544,2600
	6585	402908,0399	1381538,6510
	6586	402941,0064	1381522,1690
	6587	402978,3527	1381499,1610
	6588	403028,8689	1381469,3250
	6589	403083,2534	1381437,7810
	6590	403150,8402	1381370,4960
	6591	403169,9590	1381365,9910
	6592	403194,4351	1381345,2900
	6593	403194,8366	1381344,4686
	6594	403188,4400	1381323,0700
	6595	403197,5500	1381276,9800
	6596	403198,5200	1381217,3400
	6597	403232,1200	1381148,4000
	6598	403243,3100	1381130,0100
	6599	403273,9000	1381067,3400
	6600	403265,7700	1381035,8600
	6601	403225,2200	1381014,2000
	6602	403234,3700	1380964,9900
	6603	403234,2900	1380953,4100
	6604	403245,4300	1380938,0600
	6605	403222,8100	1380922,8600
	6606	403206,7400	1380942,4800
	6607	403194,6400	1380936,8000
	6608	403193,7100	1380936,3600
	6609	403124,4000	1380955,5100
	6610	403109,9400	1380950,1500
	6611	403093,1100	1380933,7000
	6612	403080,0900	1380912,3100
	6613	403095,0200	1380869,6000
	6614	403093,3000	1380843,1000
	6615	403069,1300	1380843,0000
	6616	403057,8900	1380786,5900

## Сведения о границах территориальной зоны садово-дачных участков и коллективных садов (Р-5)

Сведения о характерных точках границ объекта	№ точки	Координаты	
		X	Y
	6617	403057,0900	1380782,6400
	6618	403002,1100	1380789,8900
	6619	403008,8700	1380842,0900
	6620	403017,9100	1380911,8900
	6621	403002,1100	1380948,1200
	6622	402989,2300	1380958,9300
	6623	402968,7600	1380942,2500
	6624	402958,7000	1380945,2600
	6625	402899,2700	1380996,6200
	6626	402840,6600	1381040,4600
	6627	402827,6500	1381036,2200
	6628	402820,9900	1381035,0900
	6629	402781,8700	1381012,6700
	6630	402799,9800	1380985,2000
	6631	402803,7700	1380979,0000
	6632	402817,0000	1380945,8200
	6633	402811,7900	1380924,8900
	6634	402797,9300	1380913,4200
	6635	402793,7600	1380916,6400
	6636	402779,3200	1380900,9500
	6637	402752,8600	1380882,3400
	6638	402752,8100	1380864,3000
	6639	402762,0500	1380849,1000
	6640	402801,0200	1380840,1600
	6641	402790,2600	1380810,9700
	6642	402757,3700	1380821,1200
	6643	402756,0700	1380833,2600
	6644	402752,3500	1380821,5000
	6645	402741,5400	1380806,3400
	6646	402731,8800	1380796,7400
	6647	402722,6100	1380796,0600
	6648	402700,5200	1380809,0100
	6649	402689,4100	1380826,4600
	6650	402644,3900	1380826,6700
	6651	402609,9000	1380837,1100
	6652	402501,2900	1380832,6500
	6653	402480,9900	1380828,5300
	6654	402467,8300	1380806,2200
	6655	402432,2400	1380745,8200
	6656	402416,5500	1380726,6900
	6657	402416,2100	1380726,5100
	6658	402405,5300	1380721,3500
	6659	402339,1000	1380689,1800

## Сведения о границах территориальной зоны садово-дачных участков и коллективных садов (Р-5)

Сведения о характерных точках границ объекта	№ точки	Координаты	
		X	Y
	6660	402290,3400	1380669,9200
	6661	402252,8600	1380660,8600
	6662	402260,0700	1380617,2600
	6663	402223,1000	1380610,3900
	6664	402221,2700	1380613,5200
	6665	402194,6100	1380607,4200
	6666	402184,4900	1380607,3500
	6667	402175,3000	1380604,0200
	6668	402154,5500	1380599,8700
	6669	402127,5000	1380594,2800
	6670	402118,6500	1380590,7900
	6671	402085,8300	1380583,1000
	6672	402056,1800	1380576,2000
	6673	402047,7900	1380574,2000
	6674	402019,7000	1380567,4600
	6675	401989,6200	1380559,9700
	6676	401979,9400	1380557,2900
	6677	401974,2200	1380554,4500
	6678	401950,9200	1380549,1200
	6679	401920,6600	1380541,6900
	6680	401914,7700	1380537,3600
	6681	401909,1700	1380530,3000
	6682	401907,0700	1380529,4900
	6683	401855,1900	1380547,4700
	6684	401795,5400	1380615,5500
	6685	401761,6200	1380700,7700
	6686	401710,4600	1380796,6600
	6687	401668,9500	1380857,8100
	6688	401633,0600	1380898,0700
	6689	401591,4100	1380901,9700
	6690	401564,6300	1380917,0900
	6691	401523,2200	1380932,7800
	6692	401526,5300	1380902,7000
	6693	401489,4200	1380903,9900
	6694	401473,5400	1380906,7100
	6695	401430,1700	1380900,2600
	6696	401347,7700	1380889,0000
	6697	401346,3602	1380931,4830
	6698	401347,5719	1380931,4810
	6699	401347,3819	1380948,6750
	6700	401344,2778	1381030,3330
	6701	401343,8612	1381058,7250
	6702	401344,7804	1381094,9890

## Сведения о границах территориальной зоны садово-дачных участков и коллективных садов (Р-5)

Сведения о характерных точках границ объекта	№ точки	Координаты	
		X	Y
	6703	401334,6780	1381094,8120
	6704	401307,5990	1381124,7380
	6705	401304,7269	1381125,3010
	6706	401303,0149	1381125,8570
	6707	401282,3185	1381130,3870
	6708	401269,6861	1381133,0760
	6709	401266,4018	1381149,5880
	6710	401263,3557	1381176,0280
	6711	401266,6620	1381185,1490
	6712	401240,8627	1381201,1350
	6713	401202,2925	1381222,6940
	6714	401168,4239	1381226,7340
	6715	401150,1694	1381226,8780
	6716	401126,4277	1381218,7720
	6717	401108,3939	1381207,2930
	6718	401089,6810	1381198,6970
	6719	401089,7600	1381198,4300
	6720	401048,4700	1381179,7600
	6721	401024,4500	1381185,5000
	6722	401025,3500	1381202,9300
	6723	401069,0600	1381232,1100
	6724	401078,1000	1381260,3800
	6725	401080,7200	1381265,7200
	6726	401079,4863	1381265,9257
	6727	401085,4730	1381289,6860
	6728	401084,6868	1381356,4170
	6729	401079,3390	1381357,7250
	6730	401058,4700	1381362,8300
	6731	401058,9667	1381374,0280
	6732	401026,5213	1381399,8880
	6733	401002,6107	1381356,5100
	6734	400996,2148	1381289,7780
	6735	401024,8467	1381285,9760
	6736	401023,2733	1381275,3010
	6737	401023,2766	1381275,2990
	6738	401023,2766	1381275,2989
	6739	401023,2700	1381275,3000
	6740	401016,2100	1381227,3700
	6741	400985,3200	1381230,6800
	6742	400975,9700	1381231,6400
	6743	400971,9700	1381231,9200
	6744	400966,1800	1381232,3800
	6745	400970,4900	1381272,2100

## Сведения о границах территориальной зоны садово-дачных участков и коллективных садов (Р-5)

Сведения о характерных точках границ объекта	№ точки	Координаты	
		X	Y
	6746	400934,4200	1381275,4200
	6747	400916,7900	1381276,4500
	6748	400909,3700	1381231,3300
	6749	400901,9700	1381221,6600
	6750	400875,7700	1381210,3700
	6751	400849,2100	1381203,4800
	6752	400823,2500	1381212,0300
	6753	400817,7200	1381195,4300
	6754	400803,3200	1381199,5500
	6755	400803,5100	1381200,6400
	6756	400800,5900	1381201,7500
	6757	400803,8200	1381218,4200
	6758	400795,9000	1381221,0400
	6759	400767,4100	1381234,0300
	6760	400722,6017	1381263,7026
	6761	400721,0200	1381264,7500
	6762	400704,5718	1381266,2926
	6763	400704,5717	1381266,2926
	6764	400673,8900	1381269,1700
	6765	400666,0700	1381301,1300
	6766	400652,3000	1381310,2600
	6767	400640,0700	1381319,0600
	6768	400637,3200	1381330,6900
	6769	400637,2446	1381330,6929
	6770	400635,3108	1381338,6560
	6771	400643,3718	1381352,6710
	6772	400645,4691	1381357,6410
	6773	400638,5887	1381359,8940
	6774	400598,9084	1381369,0970
	6775	400559,1467	1381372,8510
	6776	400549,5224	1381366,8781
	6777	400549,5200	1381366,8700
	6778	400536,6300	1381362,2200
	6779	400535,1618	1381362,2528
	6780	400535,1439	1381362,2470
	6781	400518,2464	1381362,6290
	6782	400477,8625	1381376,2940
	6783	400411,4007	1381398,4800
	6784	400315,1926	1381428,0010
	6785	400315,7469	1381429,8293
	6786	400316,1500	1381429,7100
	6787	400318,4706	1381438,8121
	6788	400320,4000	1381446,3800

## Сведения о границах территориальной зоны садово-дачных участков и коллективных садов (Р-5)

Сведения о характерных точках границ объекта	№ точки	Координаты	
		X	Y
	6789	400321,5967	1381449,1225
	6790	400321,6000	1381449,1300
	6791	400320,6100	1381449,4900
	6792	400293,4896	1381457,0423
	6793	400292,5953	1381457,2940
	6794	400286,0314	1381459,8020
	6795	400255,6377	1381469,3270
	6796	400261,5407	1381488,8930
	6797	400260,7401	1381489,1493
	6798	400260,8500	1381489,5000
	6799	400250,7480	1381492,3477
	6800	400250,7291	1381492,3538
	6801	400232,4000	1381497,5200
	6802	400232,5756	1381498,1614
	6803	400230,5125	1381498,7980
	6804	400235,8372	1381517,1420
	6805	400200,2014	1381527,9360
	6806	400171,2231	1381537,1400
	6807	400169,9393	1381537,5690
	6808	400203,6151	1381652,1590
	6809	400196,0096	1381654,5630
	6810	400167,5923	1381663,8280
	6811	400161,6866	1381644,7530
	6812	400133,0721	1381652,8610
	6813	400125,2590	1381654,0980
	6814	400120,2496	1381635,4290
	6815	400117,4509	1381636,2210
	6816	400088,2641	1381644,8580
	6817	400082,0569	1381629,0380
	6818	400081,4176	1381625,7360
	6819	400053,9046	1381637,2890
	6820	400050,8999	1381638,3540
	6821	400047,6429	1381639,2630
	6822	400046,5671	1381634,8680
	6823	400045,1815	1381635,1790
	6824	400009,2885	1381646,1660
	6825	400007,0482	1381646,8500
	6826	400006,0016	1381647,1942
	6827	400003,7335	1381647,9389
	6828	400002,2559	1381644,0710
	6829	399986,6513	1381647,8736
	6830	399986,6500	1381647,8700
	6831	399982,2500	1381638,9300



## Сведения о границах территориальной зоны садово-дачных участков и коллективных садов (Р-5)

Сведения о характерных точках границ объекта	№ точки	Координаты	
		X	Y
	6832	399981,8600	1381637,8800
	6833	399981,0382	1381638,2171
	6834	399975,4548	1381626,9170
	6835	399972,0309	1381628,7090
	6836	399954,1451	1381591,6790
	6837	399911,2318	1381612,1230
	6423	399903,6420	1381618,9370
	6838	399916,0563	1378533,4900
	6839	399929,4843	1378558,6540
	6840	399946,1991	1378548,7030
	6841	399949,5148	1378553,7350
	6842	399961,0833	1378562,8740
	6843	399976,5507	1378566,8050
	6844	399976,8059	1378566,8700
	6845	399981,8518	1378583,7880
	6846	399985,6051	1378592,9200
	6847	399985,4609	1378597,7980
	6848	399983,8076	1378601,7330
	6849	399979,8575	1378614,2680
	6850	399987,8278	1378617,0630
	6851	399985,6222	1378631,4620
	6852	399985,6593	1378631,4680
	6853	399982,2395	1378646,0060
	6854	399982,4304	1378646,0610
	6855	399981,5124	1378655,7280
	6856	399981,4705	1378659,0170
	6857	399979,2617	1378658,9920
	6858	399978,1030	1378661,1090
	6859	399977,7508	1378661,2340
	6860	399978,8543	1378666,4790
	6861	399984,3506	1378676,8890
	6862	399993,4560	1378685,2440
	6863	399996,2693	1378686,8340
	6864	399998,2113	1378688,2840
	6865	400003,8426	1378690,3790
	6866	400018,2750	1378712,9470
	6867	400031,8889	1378719,8670
	6868	400028,9725	1378726,9820
	6869	400052,1894	1378738,4090
	6870	400063,3117	1378706,7150
	6871	400046,8158	1378705,3920
	6872	400043,8200	1378704,2190
	6873	400043,5991	1378702,3000

## Сведения о границах территориальной зоны садово-дачных участков и коллективных садов (Р-5)

Сведения о характерных точках границ объекта	№ точки	Координаты	
		X	Y
	6874	400058,1255	1378683,0330
	6875	400054,3513	1378681,8680
	6876	400058,3898	1378665,5349
	6877	400058,8900	1378665,6600
	6878	400061,6800	1378665,2200
	6879	400068,2500	1378661,7000
	6880	400086,1800	1378649,8700
	6881	400086,4233	1378647,3775
	6882	400087,4558	1378646,6680
	6883	400099,2813	1378638,1020
	6884	400099,8442	1378635,7670
	6885	400110,9529	1378633,5170
	6886	400113,4738	1378634,2880
	6887	400115,0298	1378635,5700
	6888	400126,0322	1378637,6370
	6889	400125,7353	1378639,2000
	6890	400125,1073	1378643,2290
	6891	400136,8327	1378644,7850
	6892	400144,9220	1378644,4720
	6893	400152,5024	1378642,7240
	6894	400160,5716	1378641,0650
	6895	400173,2576	1378641,6450
	6896	400179,6895	1378641,3560
	6897	400185,5106	1378639,3460
	6898	400193,6466	1378633,8380
	6899	400195,0965	1378631,1360
	6900	400202,5645	1378623,3280
	6901	400206,2061	1378621,4870
	6902	400217,1442	1378611,9920
	6903	400201,4956	1378598,1450
	6904	400186,1162	1378580,1500
	6905	400187,0073	1378576,2560
	6906	400170,0361	1378566,0060
	6907	400173,9498	1378547,1650
	6908	400155,0598	1378542,9850
	6909	400146,6969	1378539,6330
	6910	400132,2297	1378532,4430
	6911	400129,2119	1378531,1200
	6912	400128,5850	1378530,6310
	6913	400124,6169	1378528,6590
	6914	400116,4215	1378524,2500
	6915	400116,0958	1378522,9040
	6916	400101,8713	1378517,8960

## Сведения о границах территориальной зоны садово-дачных участков и коллективных садов (Р-5)

Сведения о характерных точках границ объекта	№ точки	Координаты	
		X	Y
	6917	400100,8130	1378518,6930
	6918	400100,1155	1378519,6010
	6919	400098,5181	1378519,4640
	6920	400095,0775	1378521,3480
	6921	400084,2306	1378526,9210
	6922	400078,9918	1378516,0730
	6923	400068,7183	1378512,4170
	6924	400053,4987	1378506,6560
	6925	400045,5825	1378504,0820
	6926	400029,4752	1378497,5610
	6927	400021,6172	1378494,5860
	6928	399999,9503	1378486,0200
	6929	400000,3369	1378484,0430
	6930	399989,9255	1378481,4870
	6931	399990,0597	1378481,0130
	6932	399986,3385	1378479,6870
	6933	399986,0745	1378480,5390
	6934	399980,7594	1378479,2340
	6935	399956,6362	1378468,5400
	6936	399953,2327	1378467,1770
	6937	399946,5900	1378459,7390
	6938	399924,3233	1378476,3070
	6939	399935,5898	1378490,5700
	6940	399943,5959	1378506,9640
	6941	399947,8248	1378516,2230
	6942	399935,7814	1378522,1830
	6838	399916,0563	1378533,4900
	6943	400045,5900	1379558,0700
	6944	400051,5400	1379559,5700
	6945	400060,8600	1379561,3200
	6946	400064,8600	1379537,8700
	6947	400066,2800	1379531,4300
	6948	400066,5400	1379530,1600
	6949	400066,6700	1379529,5100
	6950	400051,1000	1379525,8600
	6951	400050,9800	1379526,5200
	6943	400045,5900	1379558,0700
	6952	400196,1600	1385250,7000
	6953	400205,3000	1385261,4000
	6954	400218,9003	1385247,4980
	6955	400245,4200	1385220,3900
	6956	400240,1200	1385214,6500
	6957	400240,1500	1385214,1300

## Сведения о границах территориальной зоны садово-дачных участков и коллективных садов (Р-5)

Сведения о характерных точках границ объекта	№ точки	Координаты	
		X	Y
	6958	400240,1489	1385214,1270
	6959	400238,0961	1385211,8360
	6960	400238,0950	1385211,8371
	6961	400236,0900	1385209,6000
	6962	400198,4900	1385248,4200
	6963	400197,0100	1385249,9400
	6952	400196,1600	1385250,7000
	6964	400216,5900	1385271,5500
	6965	400219,6400	1385274,7700
	6966	400227,3600	1385282,2500
	6967	400227,0500	1385282,9600
	6968	400240,3200	1385298,6100
	6969	400254,5900	1385313,4400
	6970	400253,9700	1385314,0000
	6971	400273,8200	1385333,0700
	6972	400283,3678	1385330,2133
	6973	400286,3200	1385329,3300
	6974	400300,1200	1385318,2600
	6975	400301,2400	1385309,9800
	6976	400292,8600	1385302,8800
	6977	400279,2300	1385291,3300
	6978	400277,4400	1385290,0000
	6979	400270,7900	1385283,9300
	6980	400268,4300	1385281,0300
	6981	400263,0300	1385275,5500
	6982	400249,5600	1385261,3500
	6983	400283,1696	1385231,2804
	6984	400283,1700	1385231,2800
	6985	400274,5863	1385221,9231
	6986	400272,7371	1385219,9071
	6987	400273,2900	1385220,5100
	6988	400258,2300	1385234,4700
	6989	400255,2300	1385230,9000
	6990	400252,4600	1385233,5500
	6991	400252,8400	1385233,8900
	6992	400248,5400	1385238,4500
	6993	400244,6400	1385242,0300
	6994	400239,2400	1385248,4600
	6995	400231,9400	1385255,5600
	6996	400229,7500	1385257,6800
	6997	400228,1502	1385259,3661
	6964	400216,5900	1385271,5500
	6998	400320,7600	1385379,3400

## Сведения о границах территориальной зоны садово-дачных участков и коллективных садов (Р-5)

Сведения о характерных точках границ объекта	№ точки	Координаты	
		X	Y
	6999	400324,7370	1385383,2925
	7000	400396,3567	1385475,1840
	7001	400496,7023	1385540,9260
	7002	400598,9766	1385585,7200
	7003	400742,2543	1385624,6730
	7004	400774,5955	1385631,1250
	7005	400825,9520	1385641,0070
	7006	400844,3340	1385645,0370
	7007	400881,6302	1385652,4770
	7008	400902,6749	1385657,1810
	7009	400920,7680	1385660,7570
	7010	400926,4800	1385661,1440
	7011	400940,1090	1385664,3490
	7012	400948,8726	1385667,5050
	7013	401032,2981	1385686,1500
	7014	401032,1399	1385686,8480
	7015	401351,0403	1385757,3850
	7016	401407,3021	1385768,8700
	7017	401519,9304	1385791,8620
	7018	402098,2939	1385909,9260
	7019	402194,9807	1385929,6630
	7020	402206,5982	1385948,4400
	7021	402206,6283	1385948,4450
	7022	402425,7125	1385988,4750
	7023	402526,2102	1386006,2790
	7024	402541,7723	1386046,6340
	7025	402582,7951	1386082,9050
	7026	402613,5891	1386096,8390
	7027	402635,2684	1386102,8130
	7028	402639,1748	1386085,0000
	7029	402640,3260	1386085,2300
	7030	402641,2170	1386080,6970
	7031	402641,9580	1386076,1750
	7032	402642,9540	1386071,4660
	7033	402643,9360	1386066,4370
	7034	402646,6630	1386056,8740
	7035	402645,3828	1386056,6920
	7036	402673,4549	1385928,6850
	7037	402667,1970	1385927,3990
	7038	402664,8493	1385926,9120
	7039	402576,5681	1385908,5260
	7040	402568,3209	1385906,8100
	7041	402503,6151	1385893,3100

## Сведения о границах территориальной зоны садово-дачных участков и коллективных садов (Р-5)

Сведения о характерных точках границ объекта	№ точки	Координаты	
		X	Y
	7042	402493,5815	1385891,2520
	7043	402487,3528	1385889,9420
	7044	402473,0843	1385886,9470
	7045	402472,6043	1385885,6140
	7046	402470,4144	1385886,3840
	7047	402461,1055	1385884,4350
	7048	402450,9318	1385882,3050
	7049	402438,6492	1385879,7390
	7050	402428,2857	1385877,5610
	7051	402438,9528	1385885,8760
	7052	402458,2596	1385906,0610
	7053	402471,9678	1385924,6680
	7054	402483,9967	1385946,6950
	7055	402491,0868	1385963,3030
	7056	402485,1056	1385965,9110
	7057	402477,2278	1385946,6540
	7058	402466,4680	1385928,1700
	7059	402452,0133	1385908,5340
	7060	402434,6154	1385890,7290
	7061	402413,3675	1385874,5230
	7062	402394,4964	1385870,6030
	7063	402155,2751	1385820,5660
	7064	402152,0924	1385819,8900
	7065	402117,6567	1385812,6430
	7066	402046,2406	1385797,6050
	7067	402011,3945	1385789,0640
	7068	401992,9450	1385785,1780
	7069	401975,4924	1385782,6090
	7070	401937,5478	1385776,0230
	7071	401920,5656	1385770,7280
	7072	401814,9972	1385749,3360
	7073	401723,3688	1385730,5810
	7074	401688,1146	1385723,2430
	7075	401670,0352	1385719,4930
	7076	401649,7985	1385715,2820
	7077	401413,6900	1385666,1370
	7078	401403,9048	1385664,1040
	7079	400757,2337	1385529,4950
	7080	400677,7158	1385511,2860
	7081	400667,9863	1385508,7620
	7082	400617,8169	1385492,5570
	7083	400569,5976	1385472,4410
	7084	400523,3803	1385448,4850

## Сведения о границах территориальной зоны садово-дачных участков и коллективных садов (Р-5)

Сведения о характерных точках границ объекта	№ точки	Координаты	
		X	Y
	7085	400501,1161	1385435,1450
	7086	400458,1601	1385405,6030
	7087	400431,0903	1385383,8430
	7088	400398,8372	1385354,8270
	7089	400383,2900	1385338,6400
	7090	400371,9400	1385351,0900
	7091	400362,5800	1385361,7000
	7092	400350,5900	1385350,3900
	7093	400321,2704	1385378,8447
	6998	400320,7600	1385379,3400
	7094	400401,7083	1385276,0520
	7095	400422,5500	1385298,0900
	7096	400457,4220	1385331,2570
	7097	400484,8040	1385354,8840
	7098	400533,6600	1385388,7230
	7099	400574,7880	1385411,9040
	7100	400618,1970	1385432,3290
	7101	400663,3480	1385448,7400
	7102	400709,7360	1385461,6500
	7103	401173,8730	1385559,1780
	7104	401216,5270	1385568,0470
	7105	401224,3310	1385569,6750
	7106	401237,8390	1385572,4820
	7107	401245,5660	1385574,0880
	7108	401315,4930	1385588,6370
	7109	401333,4620	1385592,4400
	7110	401416,6380	1385609,7010
	7111	401426,5120	1385611,7520
	7112	402437,9850	1385822,3570
	7113	402450,1870	1385824,9160
	7114	402465,7030	1385828,1650
	7115	402474,4960	1385830,0150
	7116	402517,8650	1385839,0960
	7117	402520,2895	1385839,6040
	7118	402533,6740	1385766,0420
	7119	402534,1713	1385763,5390
	7120	402521,0010	1385760,7560
	7121	402438,3540	1385744,0470
	7122	402433,6120	1385740,1590
	7123	402378,5920	1385731,6260
	7124	402378,0080	1385731,5340
	7125	402361,6630	1385724,1870
	7126	402209,4690	1385688,9320

## Сведения о границах территориальной зоны садово-дачных участков и коллективных садов (Р-5)

Сведения о характерных точках границ объекта	№ точки	Координаты	
		X	Y
	7127	402148,4890	1385679,0400
	7128	402126,4140	1385669,6960
	7129	402104,3790	1385671,4740
	7130	402058,9690	1385662,4690
	7131	402034,8390	1385657,6910
	7132	402035,0580	1385654,3920
	7133	401894,5360	1385624,4690
	7134	401707,2150	1385588,3920
	7135	401555,5210	1385559,1920
	7136	401556,5570	1385551,9950
	7137	401449,6820	1385527,8610
	7138	401431,0080	1385531,8830
	7139	401411,5170	1385525,4230
	7140	401348,4890	1385510,1800
	7141	401337,6190	1385511,1550
	7142	401265,3600	1385496,1970
	7143	401268,3130	1385483,0020
	7144	401128,7810	1385450,7250
	7145	401095,5660	1385444,6590
	7146	401093,5700	1385452,7330
	7147	401021,2890	1385440,9360
	7148	400950,8800	1385434,5560
	7149	400903,8530	1385430,2850
	7150	400884,8840	1385428,5630
	7151	400879,4750	1385428,0730
	7152	400873,2740	1385426,6830
	7153	400837,2080	1385418,6200
	7154	400672,9220	1385369,5310
	7155	400646,1780	1385358,6690
	7156	400563,2350	1385313,6680
	7157	400504,8940	1385265,2360
	7158	400474,5920	1385233,1630
	7159	400467,9450	1385226,1230
	7160	400466,5030	1385224,5930
	7161	400463,4221	1385221,3140
	7094	400401,7083	1385276,0520
	7162	402245,4100	1385750,6000
	7163	402255,3700	1385708,3200
	7164	402270,3600	1385711,3300
	7165	402285,7700	1385715,4000
	7166	402303,3900	1385719,1900
	7167	402295,6500	1385760,7500
	7168	402288,1000	1385759,1000



## Сведения о границах территориальной зоны садово-дачных участков и коллективных садов (Р-5)

Сведения о характерных точках границ объекта	№ точки	Координаты	
		X	Y
	7169	402278,4000	1385757,5100
	7170	402262,6300	1385754,2100
	7162	402245,4100	1385750,6000
	7171	402306,8480	1386524,4060
	7172	402312,6740	1386525,1550
	7173	402311,8642	1386543,2420
	7174	402329,1056	1386547,6260
	7175	402347,9239	1386551,4930
	7176	402350,2719	1386566,4770
	7177	402356,5187	1386584,8200
	7178	402369,9118	1386596,9880
	7179	402383,6526	1386600,1530
	7180	402390,0506	1386601,7480
	7181	402391,8623	1386615,2430
	7182	402390,5455	1386632,4360
	7183	402394,2661	1386651,3310
	7184	402410,9482	1386670,2920
	7185	402432,0374	1386697,3870
	7186	402449,2871	1386719,9320
	7187	402455,0926	1386729,2580
	7188	402460,9570	1386738,6790
	7189	402465,9473	1386766,3210
	7190	402461,1721	1386795,6640
	7191	402451,1877	1386812,3210
	7192	402398,1469	1386884,0050
	7193	402373,5974	1386921,0900
	7194	402358,5317	1386953,8860
	7195	402341,3132	1387011,0540
	7196	402335,7687	1387066,8650
	7197	402336,5668	1387094,4120
	7198	402358,2590	1387127,1900
	7199	402371,2103	1387158,4170
	7200	402368,8487	1387184,8840
	7201	402360,8896	1387217,1550
	7202	402363,0074	1387259,4850
	7203	402371,2077	1387285,9440
	7204	402381,7860	1387304,7300
	7205	402393,1723	1387320,6270
	7206	402400,0526	1387344,9540
	7207	402400,5788	1387374,5940
	7208	402396,6004	1387398,4120
	7209	402391,3106	1387411,1660
	7210	402394,4109	1387455,9870

## Сведения о границах территориальной зоны садово-дачных участков и коллективных садов (Р-5)

Сведения о характерных точках границ объекта	№ точки	Координаты	
		X	Y
	7211	402404,0053	1387500,5360
	7212	402405,4691	1387545,0860
	7213	402399,8863	1387567,0250
	7214	402390,9143	1387583,9630
	7215	402380,3209	1387595,3360
	7216	402363,6440	1387604,0700
	7217	402357,5801	1387617,5620
	7218	402356,7755	1387635,2940
	7219	402359,9348	1387646,4000
	7220	402369,7296	1387662,8200
	7221	402386,6719	1387658,3300
	7222	402398,0654	1387675,2450
	7223	402466,3026	1387728,9500
	7224	402522,4223	1387766,7510
	7225	402482,1043	1387711,1690
	7226	402498,8230	1387693,3800
	7227	402492,3260	1387615,4310
	7228	402471,6190	1387551,0065
	7229	402473,1000	1387547,5900
	7230	402471,9900	1387538,0200
	7231	402467,6900	1387537,4800
	7232	402467,2993	1387537,5667
	7233	402451,7860	1387489,3010
	7234	402468,7357	1387425,4530
	7235	402461,2331	1387352,4650
	7236	402431,4857	1387242,6770
	7237	402434,6044	1387199,8500
	7238	402543,4899	1386890,8080
	7239	402553,4741	1386896,1580
	7240	402564,2696	1386894,5020
	7241	402641,5169	1386844,3400
	7242	402663,1078	1386808,3750
	7243	402677,0219	1386753,4810
	7244	402707,7290	1386720,3550
	7245	402775,1255	1386673,5950
	7246	402926,2616	1386599,7720
	7247	402969,4433	1386553,3960
	7248	403027,0190	1386508,9130
	7249	403207,9025	1386401,0170
	7250	403247,1409	1386393,2390
	7251	403332,7847	1386387,0870
	7252	403429,3583	1386377,4770
	7253	403546,5344	1386329,3530

Сведения о границах территориальной зоны садово-дачных участков и коллективных садов (Р-5)

Сведения о характерных точках границ объекта	№ точки	Координаты	
		X	Y
	7254	403581,6351	1386321,9120
	7255	403597,8727	1386318,4690
	7256	403632,6158	1386319,3070
	7257	403723,7772	1386351,4860
	7258	403765,9994	1386402,5940
	7259	403812,0599	1386447,5510
	7260	403821,8958	1386449,4440
	7261	403838,6718	1386447,4520
	7262	403843,3638	1386466,8760
	7263	403906,1140	1386490,4130
	7264	403916,0941	1386498,5420
	7265	404005,7690	1386571,5820
	7266	404009,4177	1386581,4370
	7267	404017,7095	1386588,8550
	7268	404054,3593	1386629,6340
	7269	404081,2691	1386594,5370
	7270	404061,8637	1386573,1950
	7271	404040,2880	1386553,5250
	7272	404022,4430	1386537,1880
	7273	404015,5000	1386527,4860
	7274	404017,7436	1386524,6710
	7275	403970,5251	1386472,7400
	7276	403946,1906	1386408,9310
	7277	403934,0200	1386396,2100
	7278	403927,5407	1386386,2600
	7279	403965,8963	1386379,6120
	7280	403994,1967	1386366,8960
	7281	404059,9133	1386346,5220
	7282	404079,1131	1386351,0820
	7283	404077,9344	1386304,4030
	7284	404057,4289	1386321,6470
	7285	404049,8381	1386325,5850
	7286	404026,9927	1386332,4830
	7287	403998,6438	1386336,7300
	7288	403990,4253	1386335,2140
	7289	403983,1852	1386326,0330
	7290	403982,1581	1386293,8120
	7291	403982,1063	1386292,5460
	7292	404080,4410	1386289,4330
	7293	404103,3890	1386240,2820
	7294	404015,3870	1386219,0140
	7295	403929,7730	1386198,6070
	7296	403909,0120	1386193,6650

Сведения о границах территориальной зоны садово-дачных участков и коллективных садов (Р-5)

Сведения о характерных точках границ объекта	№ точки	Координаты	
		X	Y
	7297	403899,7520	1386191,4640
	7298	403848,4330	1386261,2080
	7299	403820,8204	1386268,6620
	7300	403805,0850	1386272,9100
	7301	403804,8527	1386274,2600
	7302	403803,7566	1386275,1640
	7303	403778,8887	1386273,6120
	7304	403769,1498	1386266,7790
	7305	403743,8933	1386253,8066
	7306	403745,2300	1386246,0900
	7307	403708,1800	1386227,3400
	7308	403706,6300	1386231,3800
	7309	403706,6308	1386231,5495
	7310	403689,0420	1386220,7860
	7311	403674,0717	1386219,6800
	7312	403655,0253	1386212,6540
	7313	403641,2650	1386203,5540
	7314	403614,4357	1386197,2690
	7315	403630,7727	1386170,7850
	7316	403616,0599	1386155,0360
	7317	403608,7767	1386137,1350
	7318	403606,5837	1386112,1390
	7319	403597,9563	1386065,6200
	7320	403573,8282	1386011,1180
	7321	403541,5022	1385958,4160
	7322	403533,6400	1385950,3700
	7323	403550,8100	1385974,0000
	7324	403577,9200	1386038,2400
	7325	403585,0300	1386090,6600
	7326	403545,6400	1386200,5400
	7327	403521,8600	1386225,2000
	7328	403491,8000	1386248,6400
	7329	403466,4100	1386250,7300
	7330	403465,5574	1386250,5540
	7331	403462,2526	1386252,9720
	7332	403397,6247	1386311,7570
	7333	403336,2862	1386305,0170
	7334	403300,4917	1386313,5830
	7335	403137,5662	1386352,5700
	7336	403117,8961	1386392,5880
	7337	402943,7331	1386483,1460
	7338	402928,7994	1386433,1060
	7339	402804,2197	1386464,7200

## Сведения о границах территориальной зоны садово-дачных участков и коллективных садов (Р-5)

Сведения о характерных точках границ объекта	№ точки	Координаты	
		X	Y
	7340	402793,4683	1386462,5220
	7341	402793,5830	1386462,4540
	7342	402792,1990	1386459,8230
	7343	402789,5570	1386461,3450
	7344	402789,8042	1386461,7780
	7345	402732,6251	1386456,9910
	7346	402724,0736	1386456,6440
	7347	402719,2685	1386455,8730
	7348	402645,9187	1386380,3930
	7349	402561,0929	1386381,0850
	7350	402567,3965	1386359,5890
	7351	402568,1038	1386338,6870
	7352	402572,2936	1386312,1270
	7353	402571,9971	1386292,2580
	7354	402569,5640	1386265,7970
	7355	402508,3218	1386364,6960
	7356	402471,1922	1386424,6560
	7357	402450,2013	1386443,3540
	7358	402369,9432	1386488,0600
	7359	402343,0707	1386488,2890
	7360	402314,7972	1386477,7280
	7361	402313,9818	1386495,9420
	7362	402313,0490	1386499,2610
	7363	402312,7530	1386502,2470
	7364	402310,9320	1386505,4440
	7365	402311,9070	1386505,6880
	7366	402311,6800	1386507,3820
	7367	402310,5090	1386507,0900
	7368	402307,1030	1386520,6430
	7171	402306,8480	1386524,4060
	7369	402389,6700	1380320,5900
	7370	402396,1500	1380326,9000
	7371	402416,7100	1380346,9100
	7372	402417,2100	1380353,5300
	7373	402441,5300	1380381,7900
	7374	402440,3800	1380413,1900
	7375	402451,0900	1380434,9000
	7376	402456,5900	1380455,1600
	7377	402459,2200	1380456,0400
	7378	402466,0400	1380485,1600
	7379	402484,1600	1380483,7100
	7380	402480,4100	1380446,7400
	7381	402488,7800	1380444,5000

## Сведения о границах территориальной зоны садово-дачных участков и коллективных садов (Р-5)

Сведения о характерных точках границ объекта	№ точки	Координаты	
		X	Y
	7382	402481,0900	1380421,0100
	7383	402493,4900	1380415,7400
	7384	402512,8600	1380386,9500
	7385	402530,2600	1380361,0800
	7386	402534,1500	1380350,9200
	7387	402532,9800	1380342,4200
	7388	402561,1600	1380304,0900
	7389	402568,8400	1380274,3700
	7390	402569,0700	1380243,0400
	7391	402573,6600	1380219,6700
	7392	402667,3800	1380163,4600
	7393	402683,3000	1380200,9700
	7394	402697,4200	1380202,1600
	7395	402736,5600	1380199,8300
	7396	402754,9300	1380254,4300
	7397	402762,9600	1380276,2300
	7398	402775,6700	1380292,6900
	7399	402793,6700	1380306,1000
	7400	402803,4600	1380309,5000
	7401	402820,8800	1380306,1200
	7402	402836,5000	1380300,4800
	7403	402845,0400	1380293,7300
	7404	402852,9400	1380264,4100
	7405	402855,9000	1380248,0400
	7406	402860,0600	1380241,5000
	7407	402825,4600	1380177,2800
	7408	402790,7500	1380186,6800
	7409	402776,8900	1380162,8300
	7410	402768,9100	1380135,8400
	7411	402718,1000	1380145,7000
	7412	402669,0100	1380158,5900
	7413	402661,6700	1380142,8000
	7414	402642,7800	1380148,0000
	7415	402631,7700	1380139,0500
	7416	402598,3100	1380152,8700
	7417	402570,1400	1380170,3500
	7418	402549,1100	1380190,0700
	7419	402503,0000	1380222,0800
	7420	402478,2000	1380221,0900
	7421	402461,2600	1380230,3900
	7422	402458,0000	1380232,1400
	7423	402447,9400	1380242,9100
	7424	402416,0300	1380282,4900

## Сведения о границах территориальной зоны садово-дачных участков и коллективных садов (Р-5)

Сведения о характерных точках границ объекта	№ точки	Координаты	
		X	Y
	7425	402407,3200	1380292,9200
	7426	402395,8700	1380310,8800
	7369	402389,6700	1380320,5900
	7427	402478,5269	1383636,3350
	7428	402479,3503	1383636,3280
	7429	402488,1817	1383641,5410
	7430	402589,9087	1383616,2320
	7431	402622,1384	1383584,2360
	7432	402624,3463	1383582,0440
	7433	402668,9585	1383558,0880
	7434	402690,9461	1383585,6010
	7435	402720,4902	1383567,0580
	7436	402776,7299	1383536,3520
	7437	402776,8493	1383536,5770
	7438	402799,0535	1383524,4420
	7439	402799,0813	1383524,2290
	7440	402831,2756	1383504,2570
	7441	402832,7549	1383507,2760
	7442	402844,8958	1383499,3370
	7443	402868,8912	1383486,0530
	7444	402869,3095	1383486,6680
	7445	402887,1756	1383477,8650
	7446	402890,8947	1383483,0530
	7447	402891,5591	1383483,9420
	7448	402902,2841	1383475,9630
	7449	402908,3206	1383471,5590
	7450	402911,9500	1383477,8400
	7451	402918,8865	1383474,5680
	7452	402921,1136	1383479,9800
	7453	402921,1151	1383479,9790
	7454	402921,1170	1383479,9840
	7455	402955,1970	1383460,8690
	7456	402963,3480	1383457,3870
	7457	402966,4272	1383456,0710
	7458	402968,7871	1383455,0650
	7459	402959,4425	1383428,3290
	7460	403028,7017	1383407,6760
	7461	403066,9865	1383381,8300
	7462	403084,4695	1383432,4180
	7463	403102,2577	1383426,2380
	7464	403117,8099	1383420,8240
	7465	403095,8198	1383362,3780
	7466	403138,7900	1383333,3460

## Сведения о границах территориальной зоны садово-дачных участков и коллективных садов (Р-5)

Сведения о характерных точках границ объекта	№ точки	Координаты	
		X	Y
	7467	403152,4220	1383323,5210
	7468	403171,2617	1383309,9150
	7469	403201,8438	1383291,5630
	7470	403270,1892	1383259,4060
	7471	403270,7556	1383260,0130
	7472	403293,4000	1383311,7700
	7473	403294,0600	1383311,5900
	7474	403313,6700	1383306,0200
	7475	403319,5100	1383296,4500
	7476	403323,0100	1383291,5600
	7477	403298,8600	1383260,0100
	7478	403298,5545	1383259,6110
	7479	403304,7600	1383255,2900
	7480	403292,0200	1383235,5300
	7481	403272,7000	1383248,2300
	7482	403263,1900	1383230,6900
	7483	403263,1877	1383230,6910
	7484	403260,6000	1383225,9200
	7485	403260,9454	1383225,7160
	7486	403258,8599	1383221,1900
	7487	403255,3187	1383216,2023
	7488	403252,7900	1383212,4000
	7489	403249,9500	1383208,3400
	7490	403247,1829	1383204,7433
	7491	403247,1365	1383204,6780
	7492	403245,3259	1383202,3296
	7493	403245,1822	1383202,1429
	7494	403245,2869	1383202,0730
	7495	403237,7319	1383191,4330
	7496	403233,4268	1383185,2440
	7497	403230,3179	1383180,6680
	7498	403220,8162	1383167,7380
	7499	403219,5978	1383165,9790
	7500	403222,5400	1383163,4600
	7501	403243,2000	1383146,6100
	7502	403232,1100	1383133,7900
	7503	403231,8500	1383132,4400
	7504	403221,3600	1383133,8400
	7505	403218,6100	1383136,4900
	7506	403214,1100	1383138,4900
	7507	403209,3600	1383144,7900
	7508	403206,6280	1383147,6720
	7509	403206,2451	1383147,1360



## Сведения о границах территориальной зоны садово-дачных участков и коллективных садов (Р-5)

Сведения о характерных точках границ объекта	№ точки	Координаты	
		X	Y
	7510	403174,3807	1383068,0880
	7511	403150,6065	1382978,4190
	7512	403151,1157	1382966,3440
	7513	403143,8190	1382948,2480
	7514	403136,6533	1382933,5380
	7515	403131,4417	1382922,7720
	7516	403102,9948	1382877,4280
	7517	403081,0383	1382853,8560
	7518	403080,8702	1382853,6760
	7519	403076,3100	1382858,5100
	7520	403063,4100	1382872,8800
	7521	403063,2700	1382873,0400
	7522	403050,3600	1382886,6500
	7523	403037,4600	1382900,2700
	7524	403027,5200	1382910,7600
	7525	403024,5500	1382913,8800
	7526	403011,6400	1382927,5000
	7527	402998,7300	1382941,1500
	7528	402991,6300	1382948,6300
	7529	402985,6000	1382954,5200
	7530	402972,1900	1382967,6200
	7531	402962,9400	1382976,6700
	7532	402958,8400	1382980,7900
	7533	402956,1400	1382983,5100
	7534	402949,3300	1382990,3900
	7535	402945,6000	1382994,0700
	7536	402932,2500	1383007,2400
	7537	402918,9100	1383020,4300
	7538	402915,5700	1383023,7200
	7539	402905,5700	1383033,6000
	7540	402892,2300	1383046,7600
	7541	402881,8000	1383057,0700
	7542	402878,8100	1383059,8600
	7543	402867,8000	1383070,2200
	7544	402865,1400	1383072,7300
	7545	402853,8000	1383083,3600
	7546	402851,5100	1383085,5900
	7547	402838,0300	1383098,6600
	7548	402830,1400	1383106,3200
	7549	402824,5800	1383111,7100
	7550	402811,1200	1383124,7600
	7551	402806,4700	1383129,2800
	7552	402797,7800	1383137,9500

## Сведения о границах территориальной зоны садово-дачных участков и коллективных садов (Р-5)

Сведения о характерных точках границ объекта	№ точки	Координаты	
		X	Y
	7553	402781,6500	1383153,9900
	7554	402781,6450	1383153,9849
	7555	402777,4000	1383158,2000
	7556	402757,0800	1383178,4300
	7557	402743,0100	1383163,6000
	7558	402742,2300	1383162,7600
	7559	402728,4800	1383148,2300
	7560	402714,7300	1383133,7000
	7561	402700,9800	1383119,1700
	7562	402687,2300	1383104,6400
	7563	402673,4800	1383090,1100
	7564	402659,7300	1383075,5800
	7565	402645,9900	1383061,0200
	7566	402637,3900	1383051,9700
	7567	402637,0400	1383048,1000
	7568	402636,2400	1383039,2900
	7569	402636,1600	1383038,4100
	7570	402619,6460	1383025,5780
	7571	402612,1692	1383045,0540
	7572	402485,3482	1383293,2330
	7427	402478,5269	1383636,3350
	7573	402732,5660	1386042,8830
	7574	402741,3354	1386044,7670
	7575	402739,7322	1386049,9780
	7576	402762,9194	1386048,9070
	7577	402767,3100	1386046,3400
	7578	402820,1140	1386026,7760
	7579	402835,2140	1386020,4210
	7580	402841,2590	1386021,8340
	7581	402842,1039	1386026,7590
	7582	402865,1906	1386017,5200
	7583	402949,5320	1386002,7670
	7584	402949,4986	1386000,5230
	7585	402951,3600	1386000,4300
	7586	402951,1900	1385993,7000
	7587	402951,1600	1385978,1300
	7588	402951,2800	1385972,1100
	7589	402951,2805	1385972,1050
	7590	402950,7480	1385972,1350
	7591	402904,9000	1385970,5110
	7592	402867,3160	1385966,6200
	7593	402828,0310	1385960,5460
	7594	402770,8807	1385948,7350

## Сведения о границах территориальной зоны садово-дачных участков и коллективных садов (Р-5)

Сведения о характерных точках границ объекта	№ точки	Координаты	
		X	Y
	7595	402766,2211	1385963,8800
	7596	402762,0430	1385962,9660
	7597	402757,7980	1385982,9980
	7598	402756,3160	1385990,6990
	7599	402754,6330	1385998,2470
	7600	402752,8377	1386007,3810
	7601	402748,3898	1386021,8380
	7602	402745,7490	1386021,1510
	7603	402743,8880	1386021,1800
	7604	402739,1320	1386019,9790
	7573	402732,5660	1386042,8830
	7605	402883,7700	1381096,8900
	7606	402886,9000	1381073,4000
	7607	402891,7300	1381067,5500
	7608	402909,9200	1381042,3500
	7609	402953,6700	1381002,5700
	7610	402959,0000	1381008,6900
	7611	402980,9000	1381000,1200
	7612	403007,5500	1380973,4000
	7613	403021,3000	1380966,0300
	7614	403048,0200	1380959,0300
	7615	403062,1500	1380959,1600
	7616	403097,3000	1380951,4200
	7617	403100,3700	1380956,3300
	7618	403106,7400	1380980,7800
	7619	403107,3100	1380995,3800
	7620	403102,6500	1381002,0700
	7621	403091,5400	1381014,7500
	7622	403073,6000	1381017,8000
	7623	403059,9500	1381025,3300
	7624	403031,7600	1381027,4900
	7625	403016,5500	1381048,5800
	7626	403006,3400	1381064,3200
	7627	402999,5800	1381072,5200
	7628	403004,4500	1381088,9700
	7629	403001,5700	1381097,0100
	7630	403002,0200	1381104,3100
	7631	403011,1400	1381112,3500
	7632	402999,3500	1381138,6500
	7633	402992,8000	1381136,8100
	7634	402984,2900	1381133,1200
	7635	402976,8500	1381142,9700
	7636	402966,0100	1381145,3900

## Сведения о границах территориальной зоны садово-дачных участков и коллективных садов (Р-5)

Сведения о характерных точках границ объекта	№ точки	Координаты	
		X	Y
	7637	402962,0400	1381143,6300
	7638	402947,4600	1381140,0300
	7605	402883,7700	1381096,8900
	7639	402903,0300	1380304,4500
	7640	402934,8200	1380304,6800
	7641	402940,2200	1380303,4600
	7642	402992,1500	1380295,3800
	7643	402999,1500	1380295,0800
	7644	403003,0300	1380293,7000
	7645	403011,2800	1380284,9300
	7646	403015,0200	1380272,9700
	7647	403018,2200	1380240,5600
	7648	403021,9500	1380221,4400
	7649	403017,3000	1380211,2300
	7650	403008,2500	1380166,6900
	7651	402999,1500	1380138,3400
	7652	402967,5800	1380140,8800
	7653	402963,6800	1380147,4200
	7654	402936,2100	1380180,6100
	7655	402925,3000	1380204,6400
	7656	402906,6400	1380266,2900
	7657	402904,7700	1380286,0400
	7639	402903,0300	1380304,4500
	7658	403146,5262	1383937,8230
	7659	403152,3736	1383940,5420
	7660	403171,3165	1383966,8560
	7661	403185,7100	1383972,6000
	7662	403196,8300	1383945,1000
	7663	403178,2000	1383937,4100
	7664	403173,3500	1383935,4100
	7665	403159,8600	1383929,7900
	7666	403151,0900	1383926,5000
	7667	403148,0900	1383933,8400
	7658	403146,5262	1383937,8230
	7668	403171,9400	1377524,1900
	7669	403180,6500	1377525,4600
	7670	403196,8700	1377526,9100
	7671	403199,8300	1377527,1900
	7672	403208,0900	1377527,9700
	7673	403229,0600	1377529,9300
	7674	403229,7400	1377514,0800
	7675	403229,9600	1377509,4000
	7676	403208,4300	1377510,8000

## Сведения о границах территориальной зоны садово-дачных участков и коллективных садов (Р-5)

Сведения о характерных точках границ объекта	№ точки	Координаты	
		X	Y
	7677	403196,7200	1377511,5500
	7678	403193,7200	1377511,7400
	7679	403183,0300	1377512,4200
	7680	403178,0400	1377512,9700
	7681	403175,6900	1377513,8100
	7682	403173,6900	1377515,2200
	7683	403172,8800	1377517,4100
	7668	403171,9400	1377524,1900
	7684	403200,5900	1382589,3900
	7685	403202,8900	1382590,3400
	7686	403202,7200	1382590,7500
	7687	403205,1300	1382591,7300
	7688	403204,5600	1382596,2600
	7689	403243,1500	1382613,6100
	7690	403244,7400	1382599,4000
	7691	403245,8000	1382592,5200
	7692	403245,0000	1382591,5100
	7693	403245,5500	1382585,4500
	7694	403242,4500	1382585,1000
	7695	403242,3700	1382578,3700
	7696	403225,0400	1382577,1500
	7697	403205,0700	1382577,5000
	7698	403205,3300	1382578,1400
	7684	403200,5900	1382589,3900
	7699	403202,6300	1377557,7300
	7700	403229,7400	1377565,8700
	7701	403232,0200	1377537,5500
	7702	403211,7200	1377535,5300
	7703	403203,5500	1377535,0800
	7704	403204,7700	1377545,9000
	7705	403204,7400	1377551,6200
	7706	403203,7900	1377552,0200
	7699	403202,6300	1377557,7300
	7707	403216,5400	1383968,0000
	7708	403218,2700	1383970,5200
	7709	403229,6277	1383987,0600
	7710	403229,6300	1383987,0600
	7711	403233,7000	1383992,9900
	7712	403245,0300	1384009,2300
	7713	403220,4600	1384026,1200
	7714	403239,4900	1384040,2700
	7715	403261,9700	1384063,2700
	7716	403275,7100	1384053,5300

## Сведения о границах территориальной зоны садово-дачных участков и коллективных садов (Р-5)

Сведения о характерных точках границ объекта	№ точки	Координаты	
		X	Y
	7717	403279,5100	1384059,1200
	7718	403295,1900	1384081,5000
	7719	403311,3700	1384103,1300
	7720	403344,1800	1384080,2300
	7721	403347,8200	1384077,6900
	7722	403332,3600	1384055,5500
	7723	403316,5600	1384033,3600
	7724	403300,8200	1384011,6600
	7725	403289,8100	1383993,9000
	7726	403289,8112	1383993,9000
	7727	403286,7803	1383989,0100
	7728	403288,4600	1383987,8600
	7729	403285,1700	1383983,0900
	7730	403273,1100	1383965,5800
	7731	403260,0100	1383946,9700
	7732	403258,4000	1383944,6700
	7707	403216,5400	1383968,0000
	7733	403244,1900	1377586,4600
	7734	403270,6900	1377599,6700
	7735	403272,6400	1377594,7600
	7736	403274,4900	1377580,8500
	7737	403275,5100	1377575,4300
	7738	403273,7700	1377572,7200
	7739	403272,0000	1377571,0600
	7740	403271,2900	1377570,1500
	7741	403270,2100	1377569,0700
	7742	403268,7700	1377570,3100
	7743	403252,6200	1377568,2900
	7744	403252,3900	1377570,5300
	7745	403246,3600	1377579,1300
	7746	403245,2100	1377582,9200
	7733	403244,1900	1377586,4600
	7747	403246,0400	1382555,8200
	7748	403246,7600	1382578,9000
	7749	403257,2900	1382578,7200
	7750	403284,2500	1382580,0500
	7751	403283,5300	1382554,7200
	7747	403246,0400	1382555,8200
	7752	403250,7500	1377565,3200
	7753	403252,9300	1377565,3500
	7754	403252,8500	1377566,3100
	7755	403253,3900	1377566,3800
	7756	403256,9600	1377566,9500

## Сведения о границах территориальной зоны садово-дачных участков и коллективных садов (Р-5)

Сведения о характерных точках границ объекта	№ точки	Координаты	
		X	Y
	7757	403269,0100	1377568,8100
	7758	403269,9700	1377568,9500
	7759	403283,6200	1377549,1400
	7760	403283,0300	1377547,0300
	7761	403284,8700	1377540,8600
	7762	403283,9500	1377540,7600
	7763	403279,6400	1377540,2600
	7764	403253,9800	1377539,0200
	7765	403252,2800	1377541,3100
	7752	403250,7500	1377565,3200
	7766	403253,2300	1377532,7500
	7767	403257,5100	1377534,0300
	7768	403279,4100	1377535,3400
	7769	403284,6600	1377533,4700
	7770	403284,8500	1377524,6000
	7771	403280,4900	1377519,0300
	7772	403277,9400	1377516,8600
	7773	403267,4000	1377511,8400
	7774	403263,6700	1377507,4300
	7775	403256,0700	1377504,4900
	7766	403253,2300	1377532,7500
	7776	403254,0500	1382594,1300
	7777	403273,1600	1382596,4300
	7778	403279,7600	1382596,4000
	7779	403284,9700	1382596,4200
	7780	403284,7600	1382580,2000
	7781	403284,1600	1382580,1700
	7782	403257,2000	1382578,8500
	7783	403254,1700	1382578,9100
	7776	403254,0500	1382594,1300
	7784	403274,6022	1377512,2449
	7785	403280,3800	1377516,0100
	7786	403284,9400	1377521,1600
	7787	403289,8200	1377532,0500
	7788	403289,7200	1377532,9900
	7789	403316,9600	1377542,1300
	7790	403311,1100	1377571,0800
	7791	403338,3700	1377569,5300
	7792	403335,8000	1377575,3100
	7793	403335,1400	1377576,6400
	7794	403333,9500	1377578,8600
	7795	403330,8000	1377585,0300
	7796	403330,0600	1377587,4400

## Сведения о границах территориальной зоны садово-дачных участков и коллективных садов (Р-5)

Сведения о характерных точках границ объекта	№ точки	Координаты	
		X	Y
	7797	403328,9800	1377591,2800
	7798	403325,1400	1377605,1600
	7799	403324,6300	1377607,0000
	7800	403321,4700	1377620,6500
	7801	403321,8600	1377631,8900
	7802	403322,1900	1377641,6700
	7803	403324,2200	1377653,4000
	7804	403330,6500	1377673,8900
	7805	403331,7900	1377673,9700
	7806	403333,7800	1377679,7400
	7807	403362,3100	1377695,2800
	7808	403377,8200	1377695,2900
	7809	403419,0300	1377694,3900
	7810	403433,8200	1377693,6700
	7811	403447,0700	1377692,5500
	7812	403468,7600	1377694,3300
	7813	403473,7400	1377691,7400
	7814	403475,2600	1377671,3700
	7815	403498,2500	1377685,0100
	7816	403498,2470	1377684,6510
	7817	403498,3790	1377665,4030
	7818	403497,6930	1377664,4940
	7819	403465,1640	1377621,2420
	7820	403465,1611	1377621,2390
	7821	403479,9100	1377609,6300
	7822	403486,0800	1377605,0800
	7823	403487,6061	1377604,7900
	7824	403487,7118	1377604,7690
	7825	403488,2800	1377604,5900
	7826	403501,2797	1377598,7990
	7827	403499,6969	1377588,3640
	7828	403499,2190	1377585,2160
	7829	403509,4571	1377579,6750
	7830	403518,6600	1377574,6900
	7831	403518,1759	1377573,7310
	7832	403515,1580	1377567,7620
	7833	403515,1603	1377567,7610
	7834	403515,1600	1377567,7600
	7835	403525,0800	1377562,3800
	7836	403534,0668	1377557,7040
	7837	403538,3392	1377555,4780
	7838	403536,1200	1377549,6800
	7839	403536,1251	1377549,6790



## Сведения о границах территориальной зоны садово-дачных участков и коллективных садов (Р-5)

Сведения о характерных точках границ объекта	№ точки	Координаты	
		X	Y
	7840	403536,1240	1377549,6760
	7841	403541,4930	1377548,7490
	7842	403542,0925	1377548,6460
	7843	403549,1500	1377547,4300
	7844	403569,8300	1377537,6100
	7845	403569,8318	1377537,6160
	7846	403569,8320	1377537,6170
	7847	403573,2370	1377548,8550
	7848	403587,9170	1377544,5440
	7849	403597,2715	1377541,8760
	7850	403603,8900	1377539,9900
	7851	403603,8894	1377539,9880
	7852	403608,9410	1377538,5470
	7853	403603,3130	1377519,2570
	7854	403603,2977	1377519,2040
	7855	403601,2730	1377512,1980
	7856	403601,2681	1377512,1990
	7857	403601,2680	1377512,1990
	7858	403600,6504	1377512,3220
	7859	403597,1920	1377513,0080
	7860	403585,0520	1377515,4100
	7861	403563,0760	1377511,8180
	7862	403538,0260	1377512,8220
	7863	403538,0253	1377512,8220
	7864	403538,0252	1377512,8220
	7865	403535,6531	1377501,3150
	7866	403531,1795	1377501,7310
	7867	403529,2400	1377501,9120
	7868	403529,2352	1377501,9120
	7869	403476,3569	1377513,0620
	7870	403436,8778	1377505,5800
	7871	403415,6472	1377503,8060
	7872	403400,5888	1377511,4820
	7873	403360,1266	1377515,2070
	7874	403333,4150	1377532,1980
	7875	403302,9937	1377536,0630
	7876	403303,0530	1377534,7940
	7877	403304,0661	1377513,0900
	7784	403274,6022	1377512,2449
	7878	403292,0800	1383971,1800
	7879	403296,1992	1383977,0690
	7880	403295,6000	1383977,3200
	7881	403308,9600	1383996,0800

## Сведения о границах территориальной зоны садово-дачных участков и коллективных садов (Р-5)

Сведения о характерных точках границ объекта	№ точки	Координаты	
		X	Y
	7882	403317,6400	1384008,2600
	7883	403330,4100	1384002,2300
	7884	403342,3000	1384036,8700
	7885	403339,6300	1384039,1400
	7886	403356,5800	1384062,9800
	7887	403392,9800	1384042,0400
	7888	403384,5700	1384016,7700
	7889	403387,4600	1384015,4000
	7890	403383,8900	1384004,6000
	7891	403382,6200	1384000,7600
	7892	403376,7000	1383982,9800
	7893	403350,9597	1383992,4574
	7894	403350,1354	1383992,7610
	7895	403350,1353	1383992,7609
	7896	403349,1600	1383993,1200
	7897	403347,9085	1383989,6194
	7898	403347,9082	1383989,6190
	7899	403335,5100	1383954,9400
	7900	403316,4700	1383961,6000
	7901	403315,8200	1383961,8600
	7878	403292,0800	1383971,1800
	7902	403296,3700	1382562,3500
	7903	403297,5400	1382576,5400
	7904	403308,2800	1382575,7500
	7905	403323,4500	1382574,6100
	7906	403321,6500	1382559,3300
	7907	403313,5100	1382560,4800
	7908	403307,3400	1382561,2000
	7902	403296,3700	1382562,3500
	7909	403299,4300	1382734,1200
	7910	403301,1800	1382752,4600
	7911	403322,0000	1382750,6200
	7912	403327,3800	1382750,2600
	7913	403330,7900	1382749,8600
	7914	403329,5900	1382737,7900
	7915	403321,5700	1382738,2100
	7916	403317,3700	1382732,6800
	7909	403299,4300	1382734,1200
	7917	403318,8700	1382818,6700
	7918	403321,7100	1382844,1800
	7919	403335,6500	1382851,9400
	7920	403339,3700	1382853,1300
	7921	403347,6400	1382854,2000

## Сведения о границах территориальной зоны садово-дачных участков и коллективных садов (Р-5)

Сведения о характерных точках границ объекта	№ точки	Координаты	
		X	Y
	7922	403352,8700	1382819,0900
	7917	403318,8700	1382818,6700
	7923	403332,5449	1383313,4920
	7924	403332,7697	1383316,3610
	7925	403489,5777	1383760,5120
	7926	403494,1490	1383769,2400
	7927	403502,7630	1383795,8920
	7928	403512,1760	1383825,2160
	7929	403512,1777	1383825,2210
	7930	403512,1800	1383825,2200
	7931	403522,2900	1383853,5500
	7932	403525,1977	1383854,9890
	7933	403525,1700	1383854,8900
	7934	403527,3100	1383851,7900
	7935	403551,8673	1383816,4870
	7936	403566,0424	1383795,9750
	7937	403566,1546	1383795,9480
	7938	403566,1600	1383795,9400
	7939	403583,6300	1383791,6300
	7940	403583,5585	1383791,7280
	7941	403583,7108	1383791,6910
	7942	403595,5171	1383788,8280
	7943	403629,2702	1383780,6440
	7944	403665,1700	1383771,8000
	7945	403665,9827	1383771,7420
	7946	403667,0354	1383771,4870
	7947	403671,4068	1383770,1150
	7948	403671,5865	1383769,9930
	7949	403672,1100	1383769,4700
	7950	403698,1600	1383751,8400
	7951	403698,5093	1383751,7540
	7952	403702,8322	1383748,8250
	7953	403702,8000	1383748,6700
	7954	403724,1100	1383734,2300
	7955	403740,9800	1383698,6500
	7956	403746,3200	1383682,4300
	7957	403748,9708	1383674,7260
	7958	403756,5308	1383651,7780
	7959	403840,0600	1383641,0650
	7960	403902,5836	1383672,1820
	7961	403992,0623	1383682,9540
	7962	404031,3693	1383679,1100
	7963	404046,1377	1383681,6180

## Сведения о границах территориальной зоны садово-дачных участков и коллективных садов (Р-5)

Сведения о характерных точках границ объекта	№ точки	Координаты	
		X	Y
	7964	404046,1400	1383681,5900
	7965	404112,3500	1383692,8600
	7966	404112,9200	1383692,9600
	7967	404155,6875	1383697,7760
	7968	404157,8508	1383698,0200
	7969	404162,5179	1383697,8440
	7970	404207,2223	1383696,1520
	7971	404326,9995	1383689,1710
	7972	404360,2600	1383687,2300
	7973	404392,0900	1383693,4000
	7974	404395,6600	1383690,5100
	7975	404420,5400	1383690,9300
	7976	404420,6700	1383698,8000
	7977	404446,1100	1383698,7200
	7978	404445,9300	1383679,2000
	7979	404445,7900	1383669,3400
	7980	404445,4900	1383648,5100
	7981	404444,5700	1383648,6200
	7982	404446,7000	1383645,6000
	7983	404446,7200	1383643,8200
	7984	404498,7700	1383554,9700
	7985	404498,9400	1383554,5800
	7986	404499,0700	1383521,1100
	7987	404502,4900	1383520,8000
	7988	404507,6543	1383520,3520
	7989	404506,6185	1383489,5420
	7990	404506,6180	1383489,5390
	7991	404499,2000	1383489,3800
	7992	404499,3200	1383458,6600
	7993	404495,7613	1383432,2880
	7994	404494,9669	1383432,2480
	7995	404490,4800	1383433,1300
	7996	404490,4500	1383432,0230
	7997	404485,6981	1383431,7860
	7998	404472,9700	1383431,1600
	7999	404473,3100	1383436,5000
	8000	404473,3094	1383436,5001
	8001	404454,8432	1383440,1294
	8002	404454,8400	1383440,1300
	8003	404451,7900	1383430,4200
	8004	404441,0000	1383431,5000
	8005	404437,6600	1383457,0400
	8006	404438,2500	1383462,0000

## Сведения о границах территориальной зоны садово-дачных участков и коллективных садов (Р-5)

Сведения о характерных точках границ объекта	№ точки	Координаты	
		X	Y
	8007	404448,6700	1383460,0200
	8008	404445,7000	1383490,7200
	8009	404421,5300	1383493,3100
	8010	404419,1200	1383480,7500
	8011	404401,8600	1383494,6400
	8012	404401,9800	1383495,4000
	8013	404401,4000	1383495,4600
	8014	404400,7600	1383494,6800
	8015	404397,5400	1383495,8800
	8016	404389,9811	1383496,6970
	8017	404379,8277	1383502,9300
	8018	404379,8210	1383502,9340
	8019	404352,0093	1383494,3300
	8020	404347,1278	1383492,8200
	8021	404336,5775	1383489,4840
	8022	404326,8006	1383486,3930
	8023	404326,9300	1383488,9100
	8024	404316,4000	1383487,2200
	8025	404307,9800	1383485,8600
	8026	404307,8605	1383479,7860
	8027	404307,8458	1383479,7810
	8028	404307,7054	1383479,7500
	8029	404282,2800	1383478,0400
	8030	404282,6700	1383481,7800
	8031	404272,4800	1383480,1400
	8032	404272,4600	1383479,9600
	8033	404249,7100	1383476,3800
	8034	404249,7700	1383470,9200
	8035	404246,0300	1383470,0000
	8036	404246,0800	1383469,9000
	8037	404246,9200	1383468,1800
	8038	404247,3099	1383466,1370
	8039	404220,5427	1383460,1030
	8040	404220,9100	1383460,7000
	8041	404212,4200	1383458,9500
	8042	404212,0200	1383465,2400
	8043	404207,7600	1383464,2900
	8044	404208,2400	1383494,4400
	8045	404217,1300	1383495,2300
	8046	404216,8400	1383495,5400
	8047	404210,1400	1383495,1400
	8048	404210,3700	1383502,4700
	8049	404206,9600	1383506,1200

## Сведения о границах территориальной зоны садово-дачных участков и коллективных садов (P-5)

Сведения о характерных точках границ объекта	№ точки	Координаты	
		X	Y
	8050	404205,7009	1383518,4810
	8051	404206,5379	1383557,7800
	8052	404206,5379	1383557,7820
	8053	404127,4493	1383567,1330
	8054	404108,9088	1383534,5750
	8055	404108,9086	1383534,5750
	8056	404091,3043	1383503,6600
	8057	404076,6005	1383477,8400
	8058	404076,6000	1383477,8400
	8059	404071,8700	1383479,0800
	8060	404070,1300	1383468,5300
	8061	404050,9700	1383473,4600
	8062	404051,3900	1383477,4300
	8063	404047,9400	1383478,7800
	8064	404041,7000	1383484,6500
	8065	404035,1100	1383487,2500
	8066	404032,4200	1383478,6300
	8067	404025,6600	1383479,9200
	8068	404011,9400	1383482,3200
	8069	404011,9900	1383483,6400
	8070	404016,6600	1383484,5500
	8071	404018,6500	1383495,9300
	8072	404022,1700	1383505,2500
	8073	404022,4800	1383506,7100
	8074	404013,7400	1383532,4600
	8075	404011,6000	1383540,0600
	8076	404008,1200	1383540,8800
	8077	404008,2800	1383542,0600
	8078	403984,8100	1383542,7300
	8079	403986,9600	1383563,3400
	8080	403981,5500	1383566,0300
	8081	403973,2600	1383570,1300
	8082	403927,6700	1383565,3800
	8083	403927,7300	1383569,7100
	8084	403925,1100	1383570,9700
	8085	403926,8400	1383579,0000
	8086	403930,2600	1383581,8300
	8087	403930,7400	1383603,8200
	8088	403932,2800	1383605,3500
	8089	403951,5700	1383605,1900
	8090	403935,4000	1383611,5500
	8091	403932,4200	1383611,5800
	8092	403928,9900	1383611,9000

## Сведения о границах территориальной зоны садово-дачных участков и коллективных садов (Р-5)

Сведения о характерных точках границ объекта	№ точки	Координаты	
		X	Y
	8093	403926,2400	1383611,8600
	8094	403911,3300	1383612,7500
	8095	403894,6080	1383609,9480
	8096	403870,7672	1383612,2670
	8097	403862,6995	1383613,0510
	8098	403816,8844	1383583,6610
	8099	403816,8832	1383583,6600
	8100	403816,2717	1383567,1330
	8101	403816,0442	1383560,9870
	8102	403815,7501	1383553,0370
	8103	403813,6093	1383495,1840
	8104	403812,4462	1383463,7520
	8105	403812,3900	1383462,3200
	8106	403817,3515	1383432,2780
	8107	403826,3944	1383377,4880
	8108	403827,8452	1383375,6070
	8109	403866,1500	1383325,6900
	8110	403875,9260	1383313,2630
	8111	403894,9608	1383288,5820
	8112	403913,4983	1383264,5460
	8113	403945,1709	1383248,6610
	8114	403994,3876	1383223,9770
	8115	404027,8437	1383172,4740
	8116	404032,6741	1383154,4040
	8117	404032,6770	1383154,3920
	8118	404032,6568	1383154,3850
	8119	404014,5600	1383148,0600
	8120	404006,8200	1383162,5600
	8121	404006,8164	1383162,5590
	8122	403996,6000	1383161,0100
	8123	403994,8700	1383147,9100
	8124	403994,3800	1383147,9700
	8125	403993,8000	1383142,5600
	8126	403991,0500	1383142,8600
	8127	403991,3000	1383145,4200
	8128	403976,7400	1383150,0800
	8129	403977,0800	1383158,0500
	8130	403903,3300	1383146,8600
	8131	403901,0000	1383119,7700
	8132	403891,3800	1383122,8800
	8133	403885,1600	1383124,6200
	8134	403868,6100	1383129,4000
	8135	403853,2400	1383134,4100

## Сведения о границах территориальной зоны садово-дачных участков и коллективных садов (Р-5)

Сведения о характерных точках границ объекта	№ точки	Координаты	
		X	Y
	8136	403853,2900	1383135,1900
	8137	403851,7000	1383135,5800
	8138	403834,8500	1383139,7100
	8139	403835,0300	1383147,2900
	8140	403835,8200	1383182,0500
	8141	403852,4100	1383176,9300
	8142	403846,8900	1383183,4000
	8143	403841,9500	1383184,8000
	8144	403826,0700	1383189,3800
	8145	403827,1500	1383205,1400
	8146	403804,6900	1383210,5100
	8147	403803,9500	1383200,5800
	8148	403803,3900	1383197,1100
	8149	403798,7600	1383198,2700
	8150	403787,1300	1383201,8900
	8151	403788,4000	1383214,4100
	8152	403779,1400	1383216,6300
	8153	403778,1500	1383205,9300
	8154	403753,7200	1383215,7100
	8155	403755,0100	1383222,4000
	8156	403752,5100	1383223,0000
	8157	403751,0500	1383216,0100
	8158	403727,5700	1383225,1300
	8159	403728,3200	1383228,7900
	8160	403702,5100	1383234,9700
	8161	403702,1700	1383233,6600
	8162	403690,2400	1383237,9100
	8163	403617,8400	1383255,2400
	8164	403566,9200	1383265,6400
	8165	403550,9400	1383268,9000
	8166	403547,1000	1383269,5400
	8167	403545,8600	1383269,9600
	8168	403533,0000	1383272,5700
	8169	403521,3900	1383273,1200
	8170	403518,8100	1383273,2300
	8171	403492,8400	1383274,4700
	8172	403493,0800	1383276,3500
	8173	403464,4600	1383276,6700
	8174	403434,5100	1383278,3300
	8175	403427,5100	1383278,4400
	8176	403426,5600	1383281,4500
	8177	403427,6200	1383285,4400
	8178	403428,6500	1383287,4200



## Сведения о границах территориальной зоны садово-дачных участков и коллективных садов (Р-5)

Сведения о характерных точках границ объекта	№ точки	Координаты	
		X	Y
	8179	403430,6600	1383288,3900
	8180	403436,6800	1383289,3000
	8181	403438,3800	1383291,7700
	8182	403363,4200	1383306,9800
	7923	403332,5449	1383313,4920
	8183	403336,1100	1382570,3000
	8184	403336,3100	1382573,5600
	8185	403336,7000	1382579,9300
	8186	403346,6000	1382579,6500
	8187	403403,4300	1382582,3000
	8188	403403,3600	1382573,9200
	8189	403403,3100	1382565,7700
	8190	403349,5600	1382566,8700
	8191	403345,0600	1382566,9300
	8192	403345,0600	1382569,9500
	8193	403341,4500	1382569,9500
	8183	403336,1100	1382570,3000
	8194	403336,2500	1383298,8200
	8195	403337,4800	1383302,5600
	8196	403359,7400	1383295,7200
	8197	403358,8300	1383279,7500
	8198	403374,7900	1383273,6800
	8199	403354,6800	1383273,0000
	8194	403336,2500	1383298,8200
	8200	403393,8500	1384035,1400
	8201	403394,7700	1384038,0000
	8202	403400,2200	1384054,8400
	8203	403405,6900	1384052,8600
	8204	403402,4500	1384042,3600
	8205	403420,5200	1384035,8800
	8206	403421,5700	1384038,7500
	8207	403427,1600	1384036,7300
	8208	403427,8000	1384036,5100
	8209	403425,7800	1384030,1300
	8210	403420,4900	1384032,0700
	8211	403415,8300	1384019,4800
	8212	403397,9000	1384025,7800
	8213	403400,3100	1384032,8900
	8200	403393,8500	1384035,1400
	8214	403420,6400	1383266,7500
	8215	403420,6600	1383266,7500
	8216	403439,4500	1383269,2600
	8217	403444,3500	1383269,1700

## Сведения о границах территориальной зоны садово-дачных участков и коллективных садов (Р-5)

Сведения о характерных точках границ объекта	№ точки	Координаты	
		X	Y
	8218	403458,8200	1383268,9400
	8219	403481,5800	1383266,8000
	8220	403481,5900	1383253,3300
	8221	403457,0900	1383251,8400
	8222	403447,7100	1383252,5700
	8223	403443,1100	1383253,3000
	8224	403420,7100	1383258,1600
	8214	403420,6400	1383266,7500
	8225	403470,4600	1382726,4900
	8226	403470,8800	1382741,6100
	8227	403470,9900	1382742,8500
	8228	403471,4300	1382753,6900
	8229	403497,3300	1382755,9000
	8230	403498,4900	1382768,4300
	8231	403511,2500	1382769,2100
	8232	403511,5900	1382771,3700
	8233	403521,1400	1382771,5200
	8234	403522,9400	1382771,6600
	8235	403517,4700	1382757,6600
	8236	403519,1200	1382758,1200
	8237	403523,9300	1382757,9500
	8238	403524,0000	1382754,9300
	8239	403526,8400	1382752,3300
	8240	403526,7100	1382745,8400
	8241	403526,3900	1382739,3700
	8242	403525,6700	1382733,3700
	8243	403525,5200	1382731,5700
	8244	403524,4200	1382731,4600
	8245	403524,2800	1382725,6700
	8246	403523,3000	1382725,4900
	8247	403515,1800	1382725,5100
	8248	403500,1000	1382725,0600
	8249	403495,7700	1382725,3900
	8250	403491,4500	1382725,6000
	8225	403470,4600	1382726,4900
	8251	403472,3100	1382753,7900
	8252	403472,8800	1382773,8600
	8253	403479,0700	1382789,7000
	8254	403487,3200	1382807,3800
	8255	403497,2500	1382820,3000
	8256	403504,5800	1382819,4400
	8257	403507,0200	1382824,2600
	8258	403508,8800	1382823,7600

## Сведения о границах территориальной зоны садово-дачных участков и коллективных садов (Р-5)

Сведения о характерных точках границ объекта	№ точки	Координаты	
		X	Y
	8259	403521,4700	1382820,3800
	8260	403521,6100	1382822,3800
	8261	403528,8900	1382821,9000
	8262	403528,6500	1382818,3600
	8263	403532,3900	1382818,0300
	8264	403531,2100	1382792,0800
	8265	403521,5100	1382792,5200
	8266	403521,1200	1382773,8900
	8267	403520,5600	1382771,6500
	8268	403511,1800	1382771,5700
	8269	403511,2500	1382769,7600
	8270	403497,6400	1382768,3600
	8271	403496,9700	1382756,0700
	8251	403472,3100	1382753,7900
	8272	403477,2500	1382675,9200
	8273	403539,0700	1382675,4800
	8274	403541,9700	1382636,1900
	8275	403548,9900	1382636,1600
	8276	403548,8800	1382637,7800
	8277	403548,7000	1382640,0100
	8278	403547,2300	1382660,0000
	8279	403545,6300	1382681,7800
	8280	403576,0600	1382681,6200
	8281	403623,0400	1382681,4000
	8282	403621,4300	1382659,6300
	8283	403620,1700	1382642,5600
	8284	403620,1200	1382641,8300
	8285	403602,8200	1382637,8700
	8286	403594,4600	1382635,9500
	8287	403592,9000	1382614,9100
	8288	403612,9100	1382614,3400
	8289	403612,3000	1382581,1600
	8290	403613,3639	1382545,0270
	8291	403588,3258	1382556,1900
	8292	403564,3850	1382566,9700
	8293	403564,2599	1382567,0420
	8294	403564,2500	1382589,4600
	8295	403564,2600	1382615,5100
	8296	403525,1100	1382616,3500
	8297	403525,7500	1382636,2600
	8298	403510,0400	1382643,2900
	8299	403489,8400	1382646,9500
	8300	403482,8500	1382654,1500

## Сведения о границах территориальной зоны садово-дачных участков и коллективных садов (Р-5)

Сведения о характерных точках границ объекта	№ точки	Координаты	
		X	Y
	8272	403477,2500	1382675,9200
	8301	403504,0400	1383243,2800
	8302	403507,9200	1383261,0200
	8303	403509,1100	1383266,5200
	8304	403533,2100	1383264,4700
	8305	403539,3000	1383263,3900
	8306	403538,4200	1383258,6900
	8307	403535,8400	1383244,4400
	8301	403504,0400	1383243,2800
	8308	403527,3700	1382759,3600
	8309	403527,8900	1382764,4000
	8310	403529,6900	1382766,9100
	8311	403530,5500	1382767,8000
	8312	403536,8900	1382774,5500
	8313	403541,5800	1382777,9600
	8314	403554,9900	1382779,7200
	8315	403571,9800	1382781,2800
	8316	403574,5000	1382778,7400
	8317	403575,9700	1382775,6800
	8318	403578,5000	1382767,9500
	8319	403558,9200	1382765,9300
	8320	403541,7900	1382763,9200
	8321	403541,2000	1382758,2400
	8308	403527,3700	1382759,3600
	8322	403542,1000	1382821,9600
	8323	403575,1500	1382830,0000
	8324	403630,3500	1382843,6100
	8325	403629,5000	1382818,7000
	8326	403628,6100	1382793,4500
	8327	403627,1600	1382752,0500
	8328	403581,1000	1382767,0500
	8329	403576,8000	1382779,5500
	8330	403576,4500	1382790,0600
	8331	403543,1000	1382783,7500
	8322	403542,1000	1382821,9600
	8332	403559,5700	1383238,7900
	8333	403562,7800	1383259,6400
	8334	403619,1000	1383249,8100
	8335	403652,3900	1383241,0000
	8336	403648,1000	1383223,8900
	8337	403616,0400	1383229,1900
	8332	403559,5700	1383238,7900
	8338	403668,1000	1377772,4500

## Сведения о границах территориальной зоны садово-дачных участков и коллективных садов (Р-5)

Сведения о характерных точках границ объекта	№ точки	Координаты	
		X	Y
	8339	403671,3200	1377783,4300
	8340	403671,3300	1377785,6100
	8341	403672,7100	1377787,4500
	8342	403685,1700	1377801,6500
	8343	403691,6700	1377806,3600
	8344	403694,3800	1377807,9700
	8345	403700,8100	1377811,2600
	8346	403702,8100	1377812,1900
	8347	403705,9000	1377813,6200
	8348	403710,4500	1377815,7300
	8349	403717,2900	1377818,7000
	8350	403722,7500	1377817,8900
	8351	403702,4000	1377807,0200
	8352	403700,3400	1377805,9300
	8353	403692,7300	1377801,2100
	8354	403689,1300	1377799,0300
	8355	403687,8200	1377797,7900
	8356	403683,8400	1377795,0400
	8357	403682,5400	1377793,9100
	8358	403681,2300	1377792,7800
	8359	403680,0500	1377791,5200
	8360	403678,8700	1377790,2500
	8361	403677,8400	1377788,8800
	8362	403676,8000	1377787,5000
	8363	403675,9100	1377786,0200
	8364	403675,0100	1377784,5400
	8365	403674,2900	1377782,9700
	8366	403673,5700	1377781,4100
	8367	403673,0800	1377779,9700
	8368	403692,7000	1377765,7300
	8369	403699,0100	1377758,7600
	8370	403705,9600	1377751,1000
	8371	403719,2300	1377736,4700
	8372	403722,4400	1377735,3300
	8373	403730,7900	1377732,3900
	8374	403742,3400	1377728,3100
	8375	403747,0300	1377728,4700
	8376	403750,9200	1377728,6000
	8377	403762,6800	1377728,9900
	8378	403763,5600	1377728,9700
	8379	403772,1100	1377728,7300
	8380	403793,0300	1377729,8400
	8381	403797,2900	1377730,4200

## Сведения о границах территориальной зоны садово-дачных участков и коллективных садов (Р-5)

Сведения о характерных точках границ объекта	№ точки	Координаты	
		X	Y
	8382	403801,3400	1377730,9800
	8383	403803,1500	1377731,2200
	8384	403813,0600	1377732,5800
	8385	403816,7000	1377733,5800
	8386	403822,6900	1377735,2100
	8387	403831,8900	1377737,7100
	8388	403832,3800	1377737,8400
	8389	403848,6000	1377747,4200
	8390	403852,9800	1377750,0100
	8391	403858,8200	1377753,3200
	8392	403870,8100	1377760,1400
	8393	403873,6100	1377760,8600
	8394	403874,6200	1377761,1400
	8395	403881,3200	1377762,9000
	8396	403899,8900	1377764,1200
	8397	403902,9600	1377764,3200
	8398	403920,5000	1377763,0900
	8399	403926,2200	1377764,8200
	8400	403935,5200	1377767,3900
	8401	403937,3100	1377767,7800
	8402	403939,2800	1377768,3800
	8403	403940,7600	1377768,9700
	8404	403942,4900	1377770,0000
	8405	403943,9700	1377770,7500
	8406	403945,5500	1377771,7700
	8407	403947,1600	1377794,8300
	8408	403965,8700	1377793,6700
	8409	403966,7400	1377733,3400
	8410	403960,5300	1377715,4300
	8411	403947,2000	1377707,6600
	8412	403950,2400	1377656,7200
	8413	403967,8200	1377657,5400
	8414	403999,3400	1377657,7600
	8415	404013,7800	1377658,6200
	8416	404041,5500	1377655,1200
	8417	404067,0867	1377654,1940
	8418	404067,1445	1377654,8090
	8419	404084,1739	1377653,8850
	8420	404083,8591	1377641,5070
	8421	404082,6109	1377620,8501
	8422	404064,6400	1377622,5700
	8423	404064,0570	1377622,1349
	8424	404064,1063	1377622,5850

## Сведения о границах территориальной зоны садово-дачных участков и коллективных садов (Р-5)

Сведения о характерных точках границ объекта	№ точки	Координаты	
		X	Y
	8425	404042,3300	1377623,1900
	8426	404041,1695	1377623,2220
	8427	404042,8700	1377606,3300
	8428	404017,9300	1377616,7700
	8429	403993,7264	1377603,3990
	8430	403993,7200	1377603,4000
	8431	403962,5765	1377608,1290
	8432	403962,5700	1377608,1300
	8433	403976,8300	1377628,1000
	8434	403967,9352	1377630,5544
	8435	403968,1900	1377631,6200
	8436	403964,8033	1377631,8530
	8437	403962,7082	1377631,9967
	8438	403962,6600	1377632,0100
	8439	403962,6578	1377632,0002
	8440	403884,9100	1377637,4300
	8441	403889,8800	1377647,8200
	8442	403898,7500	1377669,1200
	8443	403900,5475	1377675,0700
	8444	403882,8300	1377675,5700
	8445	403860,6700	1377676,2000
	8446	403838,5100	1377676,8300
	8447	403838,2900	1377670,8300
	8448	403838,0600	1377664,8400
	8449	403812,3500	1377667,9100
	8450	403786,6600	1377671,1600
	8451	403761,1800	1377674,3900
	8452	403761,4800	1377680,4000
	8453	403763,5000	1377719,9800
	8454	403762,7000	1377720,0000
	8455	403751,8200	1377719,6300
	8456	403741,2200	1377719,2700
	8457	403740,9400	1377719,2600
	8458	403718,9200	1377727,0400
	8459	403714,0900	1377728,7400
	8460	403703,5000	1377740,4200
	8461	403700,3000	1377737,7700
	8462	403697,1600	1377692,7500
	8463	403696,1900	1377678,8900
	8464	403699,1900	1377678,6800
	8465	403698,4400	1377667,9900
	8466	403697,2200	1377650,5500
	8467	403682,2500	1377651,6000

## Сведения о границах территориальной зоны садово-дачных участков и коллективных садов (Р-5)

Сведения о характерных точках границ объекта	№ точки	Координаты	
		X	Y
	8468	403683,6100	1377670,9600
	8469	403684,6400	1377671,3600
	8470	403685,1200	1377679,6600
	8471	403687,2100	1377679,5200
	8472	403690,7700	1377730,4400
	8473	403692,3300	1377752,7400
	8474	403686,6600	1377758,9900
	8338	403668,1000	1377772,4500
	8475	403685,4200	1383208,1100
	8476	403693,6600	1383230,7100
	8477	403728,9100	1383218,6200
	8478	403719,1200	1383195,4700
	8475	403685,4200	1383208,1100
	8479	403719,1600	1383195,5600
	8480	403728,9700	1383218,6100
	8481	403733,6000	1383217,0000
	8482	403765,3100	1383203,7600
	8483	403757,2200	1383180,4800
	8479	403719,1600	1383195,5600
	8484	403800,7800	1383175,3900
	8485	403801,0700	1383180,4200
	8486	403801,6000	1383189,5000
	8487	403835,0400	1383179,8800
	8488	403834,9100	1383171,5400
	8489	403832,9200	1383147,0800
	8484	403800,7800	1383175,3900
	8490	403850,8200	1377778,9900
	8491	403852,2700	1377799,7800
	8492	403866,8400	1377798,6000
	8493	403877,2600	1377798,7200
	8494	403883,6200	1377798,7800
	8495	403902,2400	1377797,6200
	8496	403906,2400	1377797,3700
	8497	403908,1200	1377780,7900
	8498	403876,1500	1377782,7900
	8499	403875,7500	1377777,2400
	8490	403850,8200	1377778,9900
	8500	403907,2670	1377435,6680
	8501	403908,3180	1377440,3660
	8502	403913,0560	1377459,3750
	8503	403926,6160	1377455,6850
	8504	403927,3767	1377455,5200
	8505	403927,9900	1377458,3700



## Сведения о границах территориальной зоны садово-дачных участков и коллективных садов (Р-5)

Сведения о характерных точках границ объекта	№ точки	Координаты	
		X	Y
	8506	403942,2200	1377456,2600
	8507	403977,4900	1377454,0400
	8508	403991,7500	1377449,8000
	8509	404012,3400	1377451,0700
	8510	404013,3539	1377461,6187
	8511	404016,1586	1377461,8170
	8512	404106,5753	1377445,7460
	8513	404104,7199	1377422,2630
	8514	404123,0260	1377416,8050
	8515	404121,5660	1377406,9900
	8516	404118,6900	1377406,4790
	8517	404113,1520	1377407,3520
	8518	404104,2570	1377407,9250
	8519	404103,5906	1377407,9710
	8520	404103,2178	1377403,2520
	8521	404092,4099	1377398,7950
	8522	404081,8838	1377398,9520
	8523	404061,9925	1377409,2710
	8524	404059,6510	1377409,4320
	8525	404055,2570	1377410,0500
	8526	404035,2922	1377409,3330
	8527	403974,5674	1377418,2910
	8528	403974,9780	1377423,4960
	8529	403960,8740	1377424,6050
	8530	403960,5396	1377420,3600
	8531	403927,2969	1377425,2630
	8532	403917,4307	1377431,4460
	8533	403913,3110	1377432,5700
	8500	403907,2670	1377435,6680
	8534	403938,8400	1383115,3000
	8535	403940,2200	1383150,5900
	8536	403980,7700	1383139,0200
	8537	403980,7600	1383133,3200
	8538	403957,8800	1383125,5500
	8534	403938,8400	1383115,3000
	8539	403960,0700	1383598,8600
	8540	403963,9000	1383598,7100
	8541	403960,4000	1383601,0000
	8539	403960,0700	1383598,8600
	8542	403982,3500	1383511,5200
	8543	403984,1200	1383529,8400
	8544	404008,9600	1383529,7300
	8545	404005,2000	1383515,1300

## Сведения о границах территориальной зоны садово-дачных участков и коллективных садов (Р-5)

Сведения о характерных точках границ объекта	№ точки	Координаты	
		X	Y
	8546	404004,8000	1383509,6000
	8542	403982,3500	1383511,5200
	8547	404008,3800	1383555,2900
	8548	404008,6300	1383544,6000
	8549	404009,4600	1383550,6800
	8547	404008,3800	1383555,2900
	8550	404162,6438	1386150,0200
	8551	404197,5906	1386171,5580
	8552	404249,1534	1386201,5480
	8553	404260,5532	1386189,2150
	8554	404245,4280	1386178,1010
	8555	404178,3090	1386128,7820
	8556	404165,6540	1386145,9440
	8550	404162,6438	1386150,0200
	8557	404193,6512	1377459,9090
	8558	404228,8181	1377461,2270
	8559	404236,3209	1377474,9000
	8560	404240,0800	1377475,0400
	8561	404251,0700	1377480,1600
	8562	404254,6638	1377480,3295
	8563	404262,7300	1377480,7100
	8564	404270,9579	1377478,7217
	8565	404275,9060	1377460,8420
	8566	404286,1950	1377458,7510
	8567	404286,2320	1377458,6780
	8568	404313,3770	1377449,8050
	8569	404314,3110	1377449,6000
	8570	404344,1900	1377438,6650
	8571	404345,7700	1377445,7100
	8572	404380,1800	1377432,7900
	8573	404378,6433	1377427,3490
	8574	404386,7600	1377425,6670
	8575	404414,5200	1377418,1300
	8576	404417,4700	1377426,7900
	8577	404427,4299	1377422,9660
	8578	404434,3967	1377420,2960
	8579	404434,4510	1377420,4550
	8580	404441,7195	1377417,8182
	8581	404444,6700	1377416,7500
	8582	404444,6694	1377416,7481
	8583	404463,3130	1377410,2268
	8584	404464,3142	1377411,3380
	8585	404464,3200	1377398,4000

## Сведения о границах территориальной зоны садово-дачных участков и коллективных садов (Р-5)

Сведения о характерных точках границ объекта	№ точки	Координаты	
		X	Y
	8586	404471,7011	1377397,0314
	8587	404472,1400	1377396,9500
	8588	404473,8700	1377407,1000
	8589	404490,1200	1377404,8600
	8590	404493,4800	1377399,7100
	8591	404508,6200	1377396,8200
	8592	404508,1400	1377390,2900
	8593	404514,5403	1377389,1049
	8594	404527,0862	1377372,8010
	8595	404552,5650	1377373,4910
	8596	404569,7970	1377369,7600
	8597	404590,6090	1377365,2600
	8598	404590,4370	1377364,4228
	8599	404590,4500	1377364,4200
	8600	404585,6600	1377341,1100
	8601	404585,2232	1377341,2216
	8602	404583,7044	1377339,0150
	8603	404583,4754	1377337,8130
	8604	404589,8020	1377335,6990
	8605	404630,6570	1377329,2600
	8606	404630,2876	1377326,7300
	8607	404723,5151	1377310,7180
	8608	404714,7275	1377282,7780
	8609	404490,5110	1377325,0490
	8610	404381,8759	1377356,9460
	8611	404289,5421	1377378,6830
	8612	404281,6840	1377379,5530
	8613	404279,1540	1377380,2690
	8614	404260,8100	1377383,7250
	8615	404251,0900	1377388,0100
	8616	404211,0270	1377400,8220
	8617	404213,5350	1377409,6950
	8618	404203,5659	1377421,9190
	8619	404199,4820	1377418,3350
	8620	404195,7880	1377420,3310
	8621	404199,3992	1377426,6880
	8622	404194,2541	1377432,5770
	8623	404197,8573	1377438,1100
	8624	404205,5190	1377437,9900
	8625	404206,4030	1377440,3290
	8626	404215,3930	1377460,4670
	8627	404212,0240	1377458,8170
	8628	404210,7390	1377458,0870

## Сведения о границах территориальной зоны садово-дачных участков и коллективных садов (Р-5)

Сведения о характерных точках границ объекта	№ точки	Координаты	
		X	Y
	8629	404206,6999	1377451,5800
	8630	404206,6401	1377451,5960
	8631	404196,9785	1377454,2910
	8557	404193,6512	1377459,9090
	8632	404291,4013	1386243,8910
	8633	404353,5411	1386315,7920
	8634	404430,4703	1386348,1180
	8635	404645,3211	1386498,7100
	8636	404817,3029	1386625,9680
	8637	404841,0426	1386609,3770
	8638	404829,2350	1386601,5270
	8639	404792,7900	1386577,2980
	8640	404786,0770	1386587,2330
	8641	404648,2830	1386488,7230
	8642	404632,0000	1386477,0830
	8643	404638,9680	1386467,3380
	8644	404623,2980	1386455,8190
	8645	404617,5280	1386451,5740
	8646	404614,5900	1386455,9000
	8647	404606,9400	1386450,6900
	8648	404610,1043	1386446,1110
	8649	404608,0600	1386444,6240
	8650	404590,5510	1386431,7430
	8651	404371,1600	1386270,4930
	8652	404362,4660	1386264,1060
	8653	404355,0230	1386258,6310
	8654	404328,8160	1386239,3810
	8655	404313,5335	1386228,1520
	8632	404291,4013	1386243,8910
	8656	404382,7923	1386894,0410
	8657	404484,0344	1386972,9770
	8658	404534,4131	1387021,2460
	8659	404566,8613	1387079,9380
	8660	404638,1790	1387126,5750
	8661	404676,8000	1387146,6720
	8662	404757,4210	1387229,4250
	8663	404782,6727	1387272,9530
	8664	404811,9758	1387291,6940
	8665	404825,4101	1387306,4830
	8666	404830,8079	1387326,4760
	8667	404827,1020	1387349,5390
	8668	404836,9040	1387366,4350
	8669	404864,6167	1387392,5130

## Сведения о границах территориальной зоны садово-дачных участков и коллективных садов (Р-5)

Сведения о характерных точках границ объекта	№ точки	Координаты	
		X	Y
	8670	404872,9564	1387390,1780
	8671	404909,4800	1387379,5560
	8672	404930,0876	1387382,8760
	8673	404953,2936	1387398,2510
	8674	405005,5944	1387445,4390
	8675	405027,0322	1387423,3520
	8676	404922,0581	1387249,9730
	8677	404925,3031	1387238,3400
	8678	404956,7700	1387283,8610
	8679	405017,2210	1387355,2260
	8680	405052,0573	1387368,5150
	8681	405060,1079	1387402,3510
	8682	405062,0947	1387405,6980
	8683	405069,0724	1387430,9000
	8684	405074,2221	1387456,4960
	8685	405076,7559	1387478,8310
	8686	405075,8363	1387515,5200
	8687	405069,9147	1387536,5140
	8688	405081,7906	1387545,8720
	8689	405110,4685	1387541,2430
	8690	405112,8808	1387551,9060
	8691	405168,7630	1387566,3120
	8692	405199,9580	1387545,7630
	8693	405236,6120	1387559,7250
	8694	405285,1490	1387607,2770
	8695	405324,3500	1387666,7830
	8696	405355,1050	1387735,2460
	8697	405365,7340	1387707,0930
	8698	405361,9952	1387755,8100
	8699	405370,1868	1387761,5350
	8700	405400,7362	1387742,5610
	8701	405398,0730	1387738,7280
	8702	405394,0690	1387731,7420
	8703	405385,7140	1387718,3790
	8704	405374,1961	1387698,8120
	8705	405368,5660	1387689,2480
	8706	405355,7840	1387665,1730
	8707	405343,0530	1387637,3490
	8708	405317,9520	1387582,3550
	8709	405381,0820	1387563,2760
	8710	405378,0860	1387535,3970
	8711	405368,6720	1387519,2240
	8712	405361,2990	1387491,5680

## Сведения о границах территориальной зоны садово-дачных участков и коллективных садов (Р-5)

Сведения о характерных точках границ объекта	№ точки	Координаты	
		X	Y
	8713	405343,0020	1387437,6900
	8714	405335,0230	1387413,2540
	8715	405322,6710	1387405,1980
	8716	405348,7140	1387394,2660
	8717	405361,9230	1387388,9370
	8718	405360,0220	1387384,3890
	8719	405368,2340	1387381,9730
	8720	405396,1530	1387374,6840
	8721	405414,9140	1387372,2930
	8722	405425,1560	1387371,1290
	8723	405483,1000	1387361,5660
	8724	405516,6430	1387355,5650
	8725	405603,5790	1387338,2210
	8726	405608,1009	1387337,3920
	8727	405600,7442	1387310,2970
	8728	405141,2968	1386857,3370
	8729	405138,9698	1386866,7950
	8730	405110,5020	1386863,6110
	8731	405093,2170	1386861,9660
	8732	405078,0353	1386869,1590
	8733	405053,8300	1386851,6320
	8734	405045,8990	1386863,1510
	8735	405044,3880	1386865,3560
	8736	405037,8910	1386874,7730
	8737	405034,5730	1386879,6050
	8738	405029,7700	1386886,4970
	8739	405025,7250	1386892,3110
	8740	405017,7210	1386895,6510
	8741	405013,7460	1386897,3080
	8742	404997,3610	1386904,1440
	8743	404995,1380	1386905,0790
	8744	404980,6880	1386911,1160
	8745	404976,2830	1386912,9520
	8746	404963,4780	1386918,2810
	8747	404957,3060	1386920,8650
	8748	404942,3190	1386927,1280
	8749	404938,7750	1386928,6030
	8750	404922,9410	1386935,2200
	8751	404920,8460	1386936,1040
	8752	404906,6220	1386942,0750
	8753	404900,5780	1386944,6160
	8754	404892,2560	1386948,1200
	8755	404880,4770	1386951,7590

Сведения о границах территориальной зоны садово-дачных участков и коллективных садов (Р-5)

Сведения о характерных точках границ объекта	№ точки	Координаты	
		X	Y
	8756	404878,7183	1386952,8750
	8757	404870,5350	1386944,4550
	8758	404864,0619	1386952,8470
	8759	404853,2410	1386966,8770
	8760	404838,1260	1386955,9200
	8761	404830,9775	1386950,7400
	8762	404819,5137	1386950,0090
	8763	404820,5330	1386947,6300
	8764	404811,2840	1386943,6990
	8765	404807,4080	1386952,9010
	8766	404808,3838	1386953,3160
	8767	404802,2453	1386957,1690
	8768	404671,6418	1386948,7830
	8769	404649,5015	1386951,2250
	8770	404639,4677	1386941,3400
	8771	404599,3573	1386898,0880
	8772	404536,9061	1386868,9520
	8773	404529,9750	1386859,3580
	8774	404480,5852	1386833,5300
	8775	404486,9057	1386876,5880
	8776	404483,9138	1386880,7530
	8777	404436,1881	1386851,9840
	8656	404382,7923	1386894,0410
	8778	404558,8895	1386338,4620
	8779	404569,1620	1386346,0160
	8780	404573,7500	1386349,3850
	8781	404592,2040	1386362,9520
	8782	404619,3560	1386382,9130
	8783	404624,5140	1386386,7060
	8784	404626,6380	1386388,2640
	8785	404671,3070	1386421,1070
	8786	404678,9320	1386410,5690
	8787	404785,7960	1386488,3510
	8788	404834,3490	1386521,2450
	8789	404825,1320	1386530,7240
	8790	404830,3375	1386534,4720
	8791	404838,9707	1386532,0090
	8792	404836,2290	1386527,6440
	8793	404841,1240	1386524,7390
	8794	404864,3845	1386507,2030
	8795	404821,2323	1386434,5660
	8796	404814,2125	1386388,5320
	8797	404796,5076	1386353,9650

## Сведения о границах территориальной зоны садово-дачных участков и коллективных садов (Р-5)

Сведения о характерных точках границ объекта	№ точки	Координаты	
		X	Y
	8798	404818,9377	1386341,4170
	8799	404792,9573	1386297,9270
	8800	404784,3106	1386294,4370
	8801	404765,8022	1386296,9750
	8802	404733,8883	1386310,5690
	8803	404690,7357	1386328,8540
	8804	404666,8610	1386335,5440
	8805	404653,8471	1386342,5230
	8806	404654,8296	1386343,0930
	8807	404644,4241	1386347,6390
	8808	404592,9150	1386351,5740
	8778	404558,8895	1386338,4620
	8809	404603,2317	1387035,6960
	8810	404614,0833	1387022,8490
	8811	404660,3128	1387026,4640
	8812	404700,8486	1387050,8130
	8813	404739,9588	1387058,9290
	8814	404756,6628	1387033,8690
	8815	404787,6327	1387014,7180
	8816	404857,8427	1387012,3810
	8817	404976,8514	1387019,6280
	8818	405006,0760	1387013,0690
	8819	405032,0742	1386984,6480
	8820	405043,5565	1386955,1540
	8821	405051,0670	1386940,2200
	8822	405073,4254	1386926,9970
	8823	405115,2667	1386923,7950
	8824	405128,9642	1386927,8830
	8825	405203,5900	1386972,5490
	8826	405296,3220	1387031,6500
	8827	405383,4950	1387125,1560
	8828	405381,8450	1387159,0060
	8829	405526,0361	1387281,3410
	8830	405510,9268	1387281,2320
	8831	405483,8139	1387281,7980
	8832	405472,0800	1387282,1760
	8833	405471,9120	1387280,2590
	8834	405451,5670	1387281,2220
	8835	405451,7143	1387282,8330
	8836	405418,6250	1387283,9000
	8837	405365,0930	1387299,0670
	8838	405302,7226	1387306,1320
	8839	405280,8204	1387298,8720



## Сведения о границах территориальной зоны садово-дачных участков и коллективных садов (Р-5)

Сведения о характерных точках границ объекта	№ точки	Координаты	
		X	Y
	8840	405236,1222	1387278,5520
	8841	405192,3847	1387255,5340
	8842	405100,7157	1387198,1560
	8843	405033,4467	1387150,6550
	8844	404989,6368	1387140,2600
	8845	404922,0298	1387142,3470
	8846	404870,5274	1387140,1510
	8847	404814,6824	1387117,8090
	8848	404775,0344	1387079,3270
	8849	404750,6163	1387067,9730
	8850	404709,2585	1387062,5710
	8851	404738,6436	1387130,0670
	8852	404785,1214	1387132,8140
	8853	404824,3104	1387165,7670
	8854	404877,0758	1387186,4780
	8855	404892,5377	1387190,9400
	8856	404901,0597	1387203,2680
	8857	404875,0656	1387204,0080
	8858	404772,9388	1387152,8460
	8859	404725,2465	1387142,1040
	8860	404662,0743	1387072,6080
	8861	404616,1167	1387062,9850
	8809	404603,2317	1387035,6960
	8862	404866,6300	1377289,5200
	8863	404868,1800	1377301,5400
	8864	404906,2012	1377292,0800
	8865	404906,1968	1377292,0880
	8866	404939,6600	1377283,7600
	8867	404944,9200	1377288,6800
	8868	404944,5500	1377288,8000
	8869	404944,4800	1377288,3800
	8870	404922,0600	1377294,7900
	8871	404900,3700	1377305,3500
	8872	404900,5400	1377306,0300
	8873	404897,3800	1377307,4800
	8874	404899,4000	1377321,3700
	8875	404901,5900	1377347,6100
	8876	404900,9300	1377361,5200
	8877	404913,8900	1377358,9700
	8878	404916,1933	1377353,3550
	8879	404917,6000	1377349,9200
	8880	404917,6001	1377349,9208
	8881	404929,5124	1377342,5720

## Сведения о границах территориальной зоны садово-дачных участков и коллективных садов (Р-5)

Сведения о характерных точках границ объекта	№ точки	Координаты	
		X	Y
	8882	404953,1464	1377338,5080
	8883	404965,2593	1377337,0660
	8884	404965,2634	1377337,0656
	8885	404965,2502	1377336,9219
	8886	404965,2500	1377336,9200
	8887	404966,1462	1377336,9368
	8888	404966,3200	1377336,9400
	8889	404977,4300	1377334,0400
	8890	404977,4299	1377334,0361
	8891	404977,4299	1377334,0361
	8892	404983,3941	1377334,7229
	8893	404986,9500	1377335,1300
	8894	404986,9654	1377335,1288
	8895	405004,7710	1377331,1070
	8896	405022,6230	1377328,5300
	8897	405022,8755	1377328,5249
	8898	405033,8549	1377328,3046
	8899	405034,9751	1377335,1397
	8900	405034,9800	1377335,1400
	8901	405041,2300	1377373,3100
	8902	405041,2300	1377373,3900
	8903	405041,2300	1377373,4700
	8904	405051,6700	1377371,3600
	8905	405051,6400	1377371,2000
	8906	405047,6678	1377346,5887
	8907	405045,8200	1377335,1400
	8908	405045,8229	1377335,1400
	8909	405045,8218	1377335,1330
	8910	405044,8411	1377329,0523
	8911	405053,7500	1377329,9300
	8912	405054,4473	1377322,3020
	8913	405066,2768	1377320,9970
	8914	405066,8500	1377330,7900
	8915	405068,9780	1377334,9800
	8916	405088,8800	1377354,3900
	8917	405109,0900	1377375,1200
	8918	405103,7500	1377379,2200
	8919	405099,7100	1377381,9900
	8920	405099,7048	1377381,9945
	8921	405099,7100	1377382,0000
	8922	405103,8326	1377417,8013
	8923	405103,9194	1377418,5550
	8924	405103,9230	1377418,5540

## Сведения о границах территориальной зоны садово-дачных участков и коллективных садов (Р-5)

Сведения о характерных точках границ объекта	№ точки	Координаты	
		X	Y
	8925	405125,5900	1377415,1100
	8926	405123,2543	1377397,6228
	8927	405130,8000	1377396,3800
	8928	405134,9100	1377398,6700
	8929	405139,6100	1377398,7200
	8930	405140,7810	1377398,0810
	8931	405148,2100	1377394,0200
	8932	405152,4300	1377391,5400
	8933	405153,5595	1377390,3411
	8934	405157,8010	1377385,8460
	8935	405163,0582	1377379,8506
	8936	405167,5800	1377374,7000
	8937	405167,5772	1377374,6971
	8938	405167,5790	1377374,6950
	8939	405166,8843	1377373,9909
	8940	405166,5423	1377373,6423
	8941	405170,2000	1377350,1640
	8942	405170,1996	1377350,1624
	8943	405170,2000	1377350,1600
	8944	405168,6807	1377343,8028
	8945	405171,8530	1377342,7800
	8946	405171,4933	1377340,8298
	8947	405170,9300	1377337,7500
	8948	405171,0157	1377336,7671
	8949	405171,0830	1377336,0270
	8950	405172,6640	1377330,1650
	8951	405181,0968	1377316,5870
	8952	405197,3228	1377300,2070
	8953	405199,7390	1377302,4730
	8954	405215,7990	1377301,5860
	8955	405216,8504	1377296,0800
	8956	405218,0900	1377296,0600
	8957	405217,9700	1377288,0500
	8958	405217,2400	1377287,3300
	8959	405216,6000	1377273,7400
	8960	405211,1000	1377272,4600
	8961	405216,8100	1377269,5500
	8962	405219,7900	1377266,5900
	8963	405222,3300	1377264,6900
	8964	405222,3305	1377264,6900
	8965	405222,3330	1377264,6880
	8966	405229,0890	1377262,8270
	8967	405229,0900	1377262,8300

## Сведения о границах территориальной зоны садово-дачных участков и коллективных садов (Р-5)

Сведения о характерных точках границ объекта	№ точки	Координаты	
		X	Y
	8968	405229,7149	1377265,2290
	8969	405230,8850	1377269,7500
	8970	405231,9509	1377274,5530
	8971	405231,9574	1377274,5510
	8972	405233,7900	1377282,8100
	8973	405234,0300	1377290,5100
	8974	405248,3900	1377285,6500
	8975	405243,1329	1377271,2240
	8976	405243,1373	1377271,2230
	8977	405242,0650	1377268,2830
	8978	405240,3782	1377264,2420
	8979	405237,4238	1377257,1490
	8980	405244,8240	1377254,8730
	8981	405249,9788	1377269,1860
	8982	405251,2181	1377268,8170
	8983	405253,2600	1377273,9800
	8984	405257,8800	1377272,7900
	8985	405262,4200	1377269,4900
	8986	405264,4600	1377266,9600
	8987	405264,9480	1377264,7300
	8988	405276,3439	1377261,3380
	8989	405275,3050	1377256,8950
	8990	405273,8407	1377252,2710
	8991	405273,5600	1377251,3800
	8992	405273,3800	1377250,5700
	8993	405273,3726	1377250,5720
	8994	405272,4440	1377246,5470
	8995	405272,9427	1377246,4270
	8996	405270,8220	1377242,6270
	8997	405323,7350	1377228,9950
	8998	405324,6420	1377230,5560
	8999	405320,5580	1377231,5860
	9000	405320,5586	1377231,5878
	9001	405320,5500	1377231,5900
	9002	405325,7500	1377247,5600
	9003	405325,7529	1377247,5595
	9004	405325,7550	1377247,5660
	9005	405333,6505	1377246,0700
	9006	405338,2656	1377254,0270
	9007	405338,4301	1377258,5252
	9008	405338,5100	1377260,7600
	9009	405338,9000	1377282,4300
	9010	405338,9059	1377282,4252

## Сведения о границах территориальной зоны садово-дачных участков и коллективных садов (Р-5)

Сведения о характерных точках границ объекта	№ точки	Координаты	
		X	Y
	9011	405338,9060	1377282,4300
	9012	405349,6436	1377273,6460
	9013	405351,3893	1377276,8682
	9014	405351,3900	1377276,8800
	9015	405367,7000	1377275,0700
	9016	405367,6998	1377275,0686
	9017	405367,7050	1377275,0680
	9018	405367,7023	1377275,0450
	9019	405383,8795	1377273,5200
	9020	405413,2210	1377265,5474
	9021	405414,6200	1377272,0300
	9022	405414,6252	1377272,0283
	9023	405414,6260	1377272,0320
	9024	405419,1030	1377270,6019
	9025	405427,0200	1377268,0800
	9026	405425,3390	1377262,2537
	9027	405437,7410	1377258,8840
	9028	405437,7957	1377259,0761
	9029	405439,9800	1377266,7700
	9030	405439,9850	1377266,7685
	9031	405439,9860	1377266,7720
	9032	405452,2908	1377262,9501
	9033	405479,7667	1377267,6594
	9034	405471,2986	1377278,8431
	9035	405461,1200	1377292,2800
	9036	405471,9000	1377312,6000
	9037	405471,9016	1377312,5986
	9038	405471,9050	1377312,6050
	9039	405486,7100	1377299,9650
	9040	405494,4480	1377293,3590
	9041	405503,3750	1377294,3620
	9042	405512,3290	1377295,3810
	9043	405512,3291	1377295,3799
	9044	405512,3300	1377295,3800
	9045	405512,5157	1377293,4814
	9046	405513,6360	1377282,0840
	9047	405509,0518	1377267,7565
	9048	405508,8912	1377267,2538
	9049	405520,2995	1377259,6603
	9050	405531,9900	1377260,7500
	9051	405532,9389	1377255,2855
	9052	405533,9400	1377249,5200
	9053	405533,9432	1377249,5184

## Сведения о границах территориальной зоны садово-дачных участков и коллективных садов (Р-5)

Сведения о характерных точках границ объекта	№ точки	Координаты	
		X	Y
	9054	405535,3112	1377249,8020
	9055	405545,1153	1377245,0200
	9056	405543,8100	1377240,1100
	9057	405546,7520	1377239,4850
	9058	405552,1610	1377232,1150
	9059	405553,6619	1377231,5425
	9060	405555,2300	1377230,9500
	9061	405555,2286	1377230,9449
	9062	405555,2310	1377230,9440
	9063	405555,0889	1377230,4160
	9064	405555,1092	1377230,4080
	9065	405570,6709	1377228,0905
	9066	405570,6900	1377228,2700
	9067	405571,7241	1377228,1888
	9068	405570,4082	1377239,1291
	9069	405570,4000	1377239,1300
	9070	405570,4170	1377239,1680
	9071	405571,6300	1377244,1820
	9072	405571,6312	1377244,2345
	9073	405571,7600	1377249,8500
	9074	405571,7649	1377249,8499
	9075	405571,7650	1377249,8540
	9076	405570,6367	1377270,0344
	9077	405570,6300	1377270,0800
	9078	405570,6341	1377270,0804
	9079	405570,6340	1377270,0830
	9080	405602,3630	1377274,7678
	9081	405602,3700	1377274,7700
	9082	405602,3701	1377274,7689
	9083	405602,3710	1377274,7690
	9084	405605,6257	1377293,0490
	9085	405605,6200	1377293,0600
	9086	405605,3607	1377299,0598
	9087	405605,2470	1377301,6220
	9088	405607,6700	1377303,5639
	9089	405610,1300	1377305,5400
	9090	405610,1302	1377305,5399
	9091	405610,1306	1377305,5410
	9092	405617,7035	1377301,0752
	9093	405618,2200	1377300,7700
	9094	405619,0454	1377300,6132
	9095	405635,1200	1377297,5600
	9096	405636,9602	1377294,4576

## Сведения о границах территориальной зоны садово-дачных участков и коллективных садов (Р-5)

Сведения о характерных точках границ объекта	№ точки	Координаты	
		X	Y
	9097	405637,8900	1377292,8900
	9098	405638,8353	1377287,5113
	9099	405639,9200	1377281,3400
	9100	405639,9187	1377281,3402
	9101	405650,8135	1377273,0490
	9102	405650,8137	1377273,0480
	9103	405650,8175	1377273,0430
	9104	405657,2616	1377240,1348
	9105	405657,8800	1377236,9800
	9106	405657,8794	1377236,9799
	9107	405657,8800	1377236,9770
	9108	405679,8403	1377227,1170
	9109	405681,2636	1377222,1898
	9110	405682,2700	1377218,7000
	9111	405682,9807	1377217,9535
	9112	405686,4463	1377214,3080
	9113	405686,5855	1377214,2336
	9114	405707,3572	1377203,1333
	9115	405705,8300	1377199,4200
	9116	405707,4647	1377199,0082
	9117	405712,3046	1377197,7860
	9118	405725,0674	1377201,8290
	9119	405731,7607	1377203,8120
	9120	405743,9851	1377198,3250
	9121	405743,9870	1377198,3240
	9122	405743,9886	1377198,3230
	9123	405747,5530	1377195,7210
	9124	405750,3182	1377194,3750
	9125	405750,6546	1377194,2113
	9126	405755,0200	1377192,0900
	9127	405756,9584	1377190,6243
	9128	405759,9387	1377188,3760
	9129	405759,9410	1377188,3740
	9130	405763,0232	1377186,4326
	9131	405765,8600	1377184,6500
	9132	405770,6513	1377181,6448
	9133	405772,6180	1377180,4130
	9134	405778,1200	1377179,3200
	9135	405777,4000	1377175,2100
	9136	405786,0900	1377173,5500
	9137	405786,0897	1377173,5477
	9138	405797,5119	1377163,4510
	9139	405806,2927	1377158,5983

## Сведения о границах территориальной зоны садово-дачных участков и коллективных садов (Р-5)

Сведения о характерных точках границ объекта	№ точки	Координаты	
		X	Y
	9140	405807,2000	1377162,4100
	9141	405808,3434	1377162,7730
	9142	405817,6900	1377165,7400
	9143	405827,2000	1377171,2300
	9144	405828,0243	1377170,2888
	9145	405830,0250	1377168,0140
	9146	405830,1789	1377167,8757
	9147	405831,0511	1377169,1288
	9148	405837,0100	1377177,6900
	9149	405840,8069	1377182,5561
	9150	405842,9400	1377185,2900
	9151	405842,9430	1377185,2866
	9152	405854,1800	1377191,5700
	9153	405854,1808	1377191,5694
	9154	405865,1176	1377186,8740
	9155	405868,6100	1377196,3600
	9156	405868,6100	1377196,3600
	9157	405868,6101	1377196,3601
	9158	405879,1500	1377214,5400
	9159	405903,0830	1377200,6810
	9160	405902,6474	1377195,4029
	9161	405901,9700	1377187,1400
	9162	405901,9676	1377187,1399
	9163	405900,5816	1377184,5610
	9164	405898,2200	1377182,0600
	9165	405895,4900	1377178,4700
	9166	405895,3813	1377174,8841
	9167	405889,1631	1377163,3130
	9168	405889,1690	1377163,3090
	9169	405889,1622	1377163,2950
	9170	405889,5240	1377157,3450
	9171	405888,8079	1377136,7470
	9172	405888,8100	1377136,7070
	9173	405900,8236	1377129,7620
	9174	405900,3403	1377124,7640
	9175	405905,5476	1377119,0400
	9176	405915,7568	1377117,4770
	9177	405919,2080	1377116,9641
	9178	405924,2740	1377116,2061
	9179	405933,6769	1377110,7710
	9180	405939,3197	1377107,6752
	9181	405956,5560	1377102,9160
	9182	405956,0782	1377098,4840



## Сведения о границах территориальной зоны садово-дачных участков и коллективных садов (Р-5)

Сведения о характерных точках границ объекта	№ точки	Координаты	
		X	Y
	9183	406004,5595	1377076,4190
	9184	406026,0650	1377066,6310
	9185	406032,8546	1377058,6430
	9186	406064,1588	1377059,2740
	9187	406064,1649	1377059,2735
	9188	406064,5300	1377062,3900
	9189	406085,2500	1377064,1000
	9190	406087,2000	1377059,4400
	9191	406096,1000	1377059,6100
	9192	406094,4404	1377053,4422
	9193	406096,3735	1377052,5148
	9194	406099,6600	1377063,3800
	9195	406113,6800	1377058,1800
	9196	406118,0400	1377069,8700
	9197	406122,2900	1377084,4500
	9198	406125,3200	1377092,6100
	9199	406125,3700	1377094,2600
	9200	406126,1725	1377093,9550
	9201	406137,1234	1377082,6892
	9202	406134,8900	1377076,6300
	9203	406132,2200	1377068,6900
	9204	406129,7000	1377061,8000
	9205	406134,8800	1377053,3600
	9206	406133,1600	1377046,8000
	9207	406132,7000	1377044,6000
	9208	406132,4972	1377043,6930
	9209	406133,7380	1377043,5490
	9210	406136,1127	1377042,0930
	9211	406145,6500	1377036,2500
	9212	406146,5517	1377035,8001
	9213	406156,7263	1377052,2090
	9214	406157,4100	1377051,8700
	9215	406186,2564	1377035,0750
	9216	406208,9634	1377027,2986
	9217	406208,8600	1377027,0700
	9218	406223,9200	1377019,0500
	9219	406231,4931	1377020,4199
	9220	406232,7391	1377020,0398
	9221	406233,1700	1377020,9500
	9222	406237,6400	1377020,0000
	9223	406238,0100	1377021,2500
	9224	406251,5100	1377017,9000
	9225	406268,2900	1377017,8000

## Сведения о границах территориальной зоны садово-дачных участков и коллективных садов (Р-5)

Сведения о характерных точках границ объекта	№ точки	Координаты	
		X	Y
	9226	406272,2100	1377018,5400
	9227	406280,6000	1377018,0500
	9228	406282,9100	1377013,9500
	9229	406279,8700	1377009,2400
	9230	406279,0163	1377005,9550
	9231	406287,3941	1377003,4050
	9232	406296,6580	1377000,2881
	9233	406298,1600	1377001,9800
	9234	406303,1600	1377001,3500
	9235	406302,1461	1376998,4404
	9236	406316,5345	1376993,5991
	9237	406315,5100	1376991,3600
	9238	406327,7700	1376985,0800
	9239	406329,0200	1376984,5300
	9240	406330,8138	1376988,7930
	9241	406353,3538	1376981,2080
	9242	406355,3249	1376980,6228
	9243	406354,4500	1376977,0900
	9244	406354,9100	1376977,1400
	9245	406382,0800	1376972,4300
	9246	406382,1153	1376972,6693
	9247	406383,2314	1376972,3380
	9248	406383,2200	1376972,2300
	9249	406383,0400	1376971,0600
	9250	406386,2100	1376970,3400
	9251	406385,7100	1376963,6000
	9252	406383,8500	1376955,3600
	9253	406391,2300	1376953,3800
	9254	406393,5200	1376952,6600
	9255	406396,3900	1376959,1600
	9256	406400,3400	1376959,8400
	9257	406401,9930	1376966,7689
	9258	406428,5922	1376958,8720
	9259	406442,8861	1376962,1866
	9260	406450,3600	1376976,3200
	9261	406458,7600	1376972,7400
	9262	406453,2600	1376965,0600
	9263	406452,9173	1376964,5127
	9264	406496,0525	1376974,5152
	9265	406497,8800	1376978,5300
	9266	406503,2400	1376990,0100
	9267	406512,6800	1376985,7900
	9268	406517,1100	1376992,0100

## Сведения о границах территориальной зоны садово-дачных участков и коллективных садов (Р-5)

Сведения о характерных точках границ объекта	№ точки	Координаты	
		X	Y
	9269	406520,3557	1376990,0725
	9270	406520,3600	1376990,0800
	9271	406531,0370	1376983,7550
	9272	406533,1959	1376983,1280
	9273	406536,1894	1376983,8228
	9274	406537,2700	1376983,5100
	9275	406539,2700	1376983,3700
	9276	406539,4721	1376984,5840
	9277	406541,0545	1376984,9504
	9278	406542,2500	1376992,2000
	9279	406553,6783	1376987,8777
	9280	406570,9472	1376991,8820
	9281	406585,3510	1376971,5100
	9282	406584,9400	1376970,8100
	9283	406586,9487	1376969,2510
	9284	406611,6850	1376934,2640
	9285	406622,2500	1376920,3910
	9286	406632,2600	1376915,8500
	9287	406673,4552	1376907,3110
	9288	406683,8936	1376890,9420
	9289	406599,5343	1376878,8060
	9290	406546,9945	1376851,9250
	9291	406401,5012	1376904,6830
	9292	406396,1255	1376893,2700
	9293	406395,9863	1376883,4630
	9294	406394,8380	1376881,3950
	9295	406393,5200	1376881,8600
	9296	406393,5300	1376880,7600
	9297	406388,7900	1376868,7200
	9298	406386,7162	1376867,7365
	9299	406386,7143	1376867,7378
	9300	406385,8830	1376867,3450
	9301	406383,8451	1376864,4460
	9302	406361,1115	1376882,1790
	9303	406359,3351	1376879,6590
	9304	406359,0890	1376879,2260
	9305	406354,3150	1376881,8170
	9306	406348,3322	1376882,6810
	9307	406337,4675	1376891,9890
	9308	406330,0173	1376882,8630
	9309	406329,8230	1376882,7740
	9310	406329,0198	1376882,3840
	9311	406328,5764	1376882,1680

## Сведения о границах территориальной зоны садово-дачных участков и коллективных садов (Р-5)

Сведения о характерных точках границ объекта	№ точки	Координаты	
		X	Y
	9312	406340,3636	1376903,6780
	9313	406338,0430	1376905,6190
	9314	406328,8677	1376914,4210
	9315	406305,3466	1376925,8160
	9316	406290,8025	1376898,6520
	9317	406285,9615	1376890,2570
	9318	406280,6376	1376892,1740
	9319	406272,8200	1376894,9900
	9320	406272,6800	1376894,6700
	9321	406255,9400	1376901,2400
	9322	406255,3118	1376899,5940
	9323	406236,5591	1376905,9990
	9324	406237,1820	1376908,6810
	9325	406218,1510	1376915,1570
	9326	406199,5690	1376920,7740
	9327	406199,3945	1376920,8440
	9328	406199,6500	1376921,3700
	9329	406181,6900	1376928,1000
	9330	406180,2802	1376925,2201
	9331	406177,6237	1376926,1280
	9332	406178,7800	1376929,2000
	9333	406158,9400	1376936,5300
	9334	406157,6083	1376932,9640
	9335	406142,3799	1376938,1650
	9336	406143,4320	1376941,8340
	9337	406143,2453	1376941,9175
	9338	406143,2700	1376941,9900
	9339	406126,4100	1376949,4500
	9340	406116,1100	1376915,4300
	9341	406115,1116	1376915,8136
	9342	406111,6362	1376907,0240
	9343	406113,6230	1376906,6410
	9344	406117,7540	1376905,1230
	9345	406122,5580	1376903,1520
	9346	406124,9670	1376901,5530
	9347	406119,6960	1376885,4890
	9348	406103,6230	1376886,7610
	9349	406103,1334	1376885,5230
	9350	406105,5023	1376884,4730
	9351	406103,0017	1376879,3630
	9352	406079,5359	1376886,7860
	9353	406058,6901	1376886,1390
	9354	406046,0209	1376894,0560

## Сведения о границах территориальной зоны садово-дачных участков и коллективных садов (Р-5)

Сведения о характерных точках границ объекта	№ точки	Координаты	
		X	Y
	9355	406021,5997	1376914,0680
	9356	406028,7570	1376926,5790
	9357	406032,5267	1376933,1690
	9358	406030,9310	1376933,8930
	9359	406029,2000	1376932,2100
	9360	406021,6583	1376938,1043
	9361	405996,8142	1376949,3860
	9362	405996,0700	1376947,7700
	9363	405986,7100	1376951,7400
	9364	405978,7800	1376955,0100
	9365	405973,0500	1376957,3700
	9366	405965,6700	1376960,7900
	9367	405965,0700	1376959,5400
	9368	405961,8714	1376960,7160
	9369	405961,7800	1376960,7500
	9370	405959,7479	1376961,4971
	9371	405959,2200	1376959,6400
	9372	405939,5000	1376966,8600
	9373	405938,4990	1376966,9870
	9374	405939,1500	1376970,2600
	9375	405938,2800	1376970,0300
	9376	405932,1378	1376971,5190
	9377	405925,8370	1376973,0460
	9378	405925,5800	1376980,9700
	9379	405924,8410	1376992,5660
	9380	405923,0670	1376992,7480
	9381	405922,9997	1376992,7600
	9382	405919,8480	1376979,2690
	9383	405919,8400	1376979,2700
	9384	405909,1400	1376980,8900
	9385	405909,9116	1376983,6580
	9386	405908,0388	1376984,0252
	9387	405908,0400	1376984,0300
	9388	405908,2800	1376984,8900
	9389	405908,5889	1376985,9960
	9390	405898,5122	1376987,2130
	9391	405889,1500	1376988,3400
	9392	405888,0300	1376982,6800
	9393	405875,6500	1376987,5700
	9394	405875,6480	1376987,5710
	9395	405873,7660	1376981,8820
	9396	405856,8340	1376985,9990
	9397	405856,8300	1376986,0000

## Сведения о границах территориальной зоны садово-дачных участков и коллективных садов (Р-5)

Сведения о характерных точках границ объекта	№ точки	Координаты	
		X	Y
	9398	405841,3700	1376990,1400
	9399	405843,7700	1376997,1400
	9400	405846,1100	1377003,7400
	9401	405847,5400	1377007,8200
	9402	405850,2400	1377017,3400
	9403	405838,7100	1377022,0600
	9404	405839,5600	1377024,1800
	9405	405838,8914	1377024,4650
	9406	405836,7700	1377025,3650
	9407	405834,1000	1377026,9500
	9408	405833,5500	1377030,0100
	9409	405833,3500	1377035,8200
	9410	405831,5600	1377036,3800
	9411	405828,1800	1377034,3400
	9412	405821,0700	1377036,4000
	9413	405818,2300	1377037,2500
	9414	405813,2930	1377039,2600
	9415	405812,1650	1377037,2230
	9416	405811,8719	1377036,0910
	9417	405811,6666	1377036,1892
	9418	405809,1900	1377029,0400
	9419	405794,0800	1377036,1100
	9420	405795,0000	1377037,8900
	9421	405792,4340	1377039,5810
	9422	405780,2700	1377049,6100
	9423	405780,1200	1377047,9700
	9424	405779,2830	1377045,1660
	9425	405776,4100	1377037,7160
	9426	405769,4345	1377040,8317
	9427	405763,6100	1377043,4300
	9428	405766,9800	1377050,3100
	9429	405767,8061	1377052,1489
	9430	405768,7556	1377054,2690
	9431	405743,8890	1377064,3250
	9432	405727,7256	1377068,7971
	9433	405727,7100	1377068,8000
	9434	405727,7114	1377068,8043
	9435	405719,6670	1377078,2710
	9436	405689,8003	1377086,4507
	9437	405689,8000	1377086,4500
	9438	405640,9400	1377101,9900
	9439	405639,6443	1377102,2093
	9440	405639,4186	1377101,3383

## Сведения о границах территориальной зоны садово-дачных участков и коллективных садов (Р-5)

Сведения о характерных точках границ объекта	№ точки	Координаты	
		X	Y
	9441	405639,0000	1377099,7000
	9442	405639,9753	1377095,3229
	9443	405641,1150	1377090,2290
	9444	405641,2760	1377086,1150
	9445	405641,2698	1377086,1161
	9446	405641,2700	1377086,1100
	9447	405615,2300	1377090,6600
	9448	405615,2306	1377090,6622
	9449	405615,2260	1377090,6630
	9450	405616,4886	1377095,5791
	9451	405617,7400	1377100,4700
	9452	405619,2401	1377104,6275
	9453	405618,8796	1377104,6712
	9454	405618,3600	1377102,1900
	9455	405617,7400	1377100,4700
	9456	405616,3500	1377095,0400
	9457	405609,3400	1377096,7600
	9458	405609,5100	1377099,4200
	9459	405609,5800	1377100,9300
	9460	405601,2500	1377100,5200
	9461	405597,1257	1377101,3207
	9462	405596,4610	1377101,4490
	9463	405596,4611	1377101,4498
	9464	405596,4600	1377101,4500
	9465	405597,0517	1377104,6037
	9466	405597,5490	1377107,2600
	9467	405594,2020	1377107,4490
	9468	405593,8759	1377105,8934
	9469	405592,8800	1377101,1100
	9470	405592,8735	1377101,1114
	9471	405592,8730	1377101,1090
	9472	405586,4680	1377102,4450
	9473	405586,3840	1377107,1060
	9474	405586,3679	1377107,6780
	9475	405586,3500	1377108,1400
	9476	405586,4435	1377108,7761
	9477	405586,5040	1377109,2120
	9478	405558,3040	1377115,2090
	9479	405558,3010	1377115,2098
	9480	405558,3000	1377115,2100
	9481	405558,3000	1377115,2100
	9482	405526,8877	1377123,4520
	9483	405524,8729	1377118,3206

## Сведения о границах территориальной зоны садово-дачных участков и коллективных садов (Р-5)

Сведения о характерных точках границ объекта	№ точки	Координаты	
		X	Y
	9484	405524,3900	1377117,0900
	9485	405515,2700	1377096,1800
	9486	405515,2693	1377096,1803
	9487	405515,2670	1377096,1750
	9488	405481,2710	1377110,1870
	9489	405481,2721	1377110,1892
	9490	405481,2700	1377110,1900
	9491	405491,2500	1377130,4300
	9492	405487,8830	1377133,7710
	9493	405487,8800	1377133,7700
	9494	405479,4000	1377140,7800
	9495	405479,4001	1377140,7801
	9496	405479,3990	1377140,7810
	9497	405469,2276	1377148,6953
	9498	405467,3300	1377144,8400
	9499	405455,9200	1377150,2400
	9500	405458,4380	1377155,8455
	9501	405444,2625	1377159,7243
	9502	405444,1000	1377159,2800
	9503	405444,0967	1377159,2809
	9504	405444,0960	1377159,2790
	9505	405428,9884	1377163,5750
	9506	405427,8300	1377160,0400
	9507	405429,5700	1377159,6000
	9508	405422,2100	1377130,9400
	9509	405415,7200	1377129,5800
	9510	405386,6400	1377137,0800
	9511	405388,6917	1377145,5150
	9512	405352,5782	1377157,6730
	9513	405352,5570	1377157,6660
	9514	405338,3480	1377162,6050
	9515	405338,3513	1377162,6096
	9516	405338,3500	1377162,6100
	9517	405352,1300	1377181,7600
	9518	405352,2654	1377182,1046
	9519	405352,1710	1377182,1470
	9520	405352,1052	1377182,1770
	9521	405350,3530	1377182,9900
	9522	405352,6490	1377188,5420
	9523	405349,2250	1377191,8410
	9524	405336,3920	1377195,6120
	9525	405335,5370	1377192,5780
	9526	405327,8400	1377194,7320



## Сведения о границах территориальной зоны садово-дачных участков и коллективных садов (Р-5)

Сведения о характерных точках границ объекта	№ точки	Координаты	
		X	Y
	9527	405322,8760	1377194,9950
	9528	405322,8685	1377194,9501
	9529	405322,8700	1377194,9500
	9530	405319,0609	1377179,0057
	9531	405318,3500	1377176,0290
	9532	405297,4464	1377178,6780
	9533	405285,0800	1377180,2450
	9534	405285,0811	1377180,2499
	9535	405285,0800	1377180,2500
	9536	405286,7244	1377187,6958
	9537	405289,5290	1377200,4040
	9538	405289,5442	1377200,4770
	9539	405271,9318	1377204,3693
	9540	405271,4600	1377204,4700
	9541	405271,4606	1377204,4734
	9542	405271,4579	1377204,4740
	9543	405270,8438	1377204,3671
	9544	405270,7500	1377203,9000
	9545	405267,7500	1377202,4400
	9546	405267,7900	1377201,1300
	9547	405267,7899	1377201,1300
	9548	405267,7900	1377201,1270
	9549	405255,9528	1377201,7620
	9550	405235,8382	1377198,2440
	9551	405228,6049	1377198,7820
	9552	405222,3620	1377199,2430
	9553	405222,3621	1377199,2450
	9554	405222,3605	1377199,2460
	9555	405221,5345	1377199,3070
	9556	405221,2520	1377196,5530
	9557	405210,6020	1377196,9220
	9558	405210,6837	1377197,9800
	9559	405203,9370	1377197,8600
	9560	405195,7500	1377198,5610
	9561	405193,4610	1377198,1590
	9562	405173,2580	1377201,1380
	9563	405165,2140	1377202,1200
	9564	405157,8990	1377203,9590
	9565	405158,5172	1377207,2790
	9566	405146,5453	1377211,6870
	9567	405126,3382	1377219,1260
	9568	405105,5091	1377226,7940
	9569	405097,7140	1377217,1580

## Сведения о границах территориальной зоны садово-дачных участков и коллективных садов (Р-5)

Сведения о характерных точках границ объекта	№ точки	Координаты	
		X	Y
	9570	405090,0600	1377203,3710
	9571	405072,3102	1377212,6320
	9572	405072,3760	1377212,7740
	9573	405028,1310	1377236,4110
	9574	405015,3700	1377246,1130
	9575	404992,3752	1377246,8890
	9576	404992,3750	1377246,8870
	9577	404963,3290	1377247,8690
	9578	404962,9780	1377230,4110
	9579	404907,3490	1377238,7840
	9580	404915,4080	1377275,9990
	9581	404910,9313	1377283,8180
	9582	404906,3600	1377283,7100
	9583	404906,4700	1377282,5900
	9584	404896,2600	1377282,4800
	9585	404890,0200	1377282,9600
	9586	404876,9500	1377286,7000
	8862	404866,6300	1377289,5200
	9587	405056,5904	1387997,9080
	9588	405067,2606	1388000,3650
	9589	405156,2459	1388024,3070
	9590	405221,2553	1388039,5860
	9591	405252,8429	1388067,3780
	9592	405282,1748	1388090,5210
	9593	405304,8998	1388104,9120
	9594	405367,1942	1388170,6300
	9595	405428,2112	1388190,6270
	9596	405656,8705	1388232,3490
	9597	405671,8370	1388185,5390
	9598	405680,3478	1388138,0910
	9599	405675,4877	1388096,7180
	9600	405673,4360	1388071,0100
	9601	405584,4477	1387995,8130
	9602	405593,5743	1387956,5200
	9603	405581,2550	1387951,2240
	9604	405548,8470	1387927,3850
	9605	405537,7110	1387919,5380
	9606	405516,3770	1387898,4920
	9607	405501,3352	1387880,8850
	9608	405477,3220	1387852,7760
	9609	405406,8007	1387751,2880
	9610	405403,1126	1387752,5570
	9611	405463,9986	1387916,4380

## Сведения о границах территориальной зоны садово-дачных участков и коллективных садов (Р-5)

Сведения о характерных точках границ объекта	№ точки	Координаты	
		X	Y
	9612	405471,0080	1387945,7690
	9613	405370,4286	1387950,8550
	9614	405359,5497	1387951,2740
	9615	405336,9244	1387945,4640
	9616	405285,9143	1387942,6400
	9617	405255,0071	1387931,0630
	9618	405226,3663	1387916,8920
	9619	405208,6177	1387911,7780
	9620	405202,1768	1387910,9520
	9621	405177,1590	1387902,7200
	9622	405086,9158	1387972,2970
	9623	405074,4367	1387980,4740
	9624	405067,8153	1387995,1450
	9587	405056,5904	1387997,9080
	9625	405145,0785	1386841,9670
	9626	405613,3842	1387302,6780
	9627	405738,6135	1387768,1060
	9628	405805,3245	1387864,1470
	9629	405851,7095	1387902,6460
	9630	405899,0998	1387939,9010
	9631	405923,7803	1387958,5140
	9632	405922,8469	1387959,7140
	9633	405922,8949	1387959,7420
	9634	405924,1573	1387958,1210
	9635	405923,1580	1387957,4070
	9636	405876,0480	1387916,8190
	9637	405816,3190	1387850,7610
	9638	405779,1910	1387798,5730
	9639	405749,3270	1387746,7690
	9640	405718,2550	1387676,0650
	9641	405698,0260	1387609,6780
	9642	405709,2350	1387606,7220
	9643	405656,7630	1387375,8380
	9644	405655,7480	1387371,4030
	9645	405655,3870	1387369,7970
	9646	405654,8650	1387367,4830
	9647	405654,1860	1387364,5330
	9648	405653,6710	1387362,2630
	9649	405646,5170	1387330,7820
	9650	405643,7910	1387321,7810
	9651	405643,4080	1387320,5470
	9652	405635,8810	1387295,7460
	9653	405631,4690	1387281,2040

## Сведения о границах территориальной зоны садово-дачных участков и коллективных садов (Р-5)

Сведения о характерных точках границ объекта	№ точки	Координаты	
		X	Y
	9654	405630,4790	1387277,9740
	9655	405624,7930	1387259,2240
	9656	405607,9840	1387219,2630
	9657	405586,8000	1387177,8830
	9658	405556,8770	1387130,6630
	9659	405547,1540	1387137,6900
	9660	405525,9320	1387109,3180
	9661	405482,2670	1387061,1710
	9662	405458,2760	1387039,6030
	9663	405417,5790	1387007,3440
	9664	405241,8160	1386889,8360
	9665	405237,8340	1386887,2010
	9666	405148,5013	1386828,0560
	9625	405145,0785	1386841,9670
	9667	405221,8100	1386699,9800
	9668	405252,3200	1386720,2600
	9669	405296,3300	1386660,7100
	9670	405291,3600	1386649,9000
	9671	405252,9500	1386659,0000
	9667	405221,8100	1386699,9800
	9672	405306,4500	1386558,2300
	9673	405309,5700	1386561,2400
	9674	405310,3900	1386560,3800
	9675	405329,4800	1386566,6400
	9676	405335,6300	1386573,3700
	9677	405339,6600	1386577,3100
	9678	405362,0600	1386559,7900
	9679	405357,6200	1386553,5200
	9680	405350,7100	1386544,0800
	9681	405335,8200	1386528,6000
	9682	405333,4000	1386525,3100
	9683	405322,3900	1386532,3700
	9684	405321,4200	1386533,1200
	9685	405316,4200	1386536,4900
	9686	405317,8900	1386539,3100
	9687	405315,9500	1386542,9700
	9688	405312,6500	1386545,3700
	9689	405308,9900	1386555,6000
	9672	405306,4500	1386558,2300
	9690	405308,0300	1386649,6300
	9691	405328,9100	1386695,3900
	9692	405352,2000	1386686,1900
	9693	405375,5700	1386676,9600

Сведения о границах территориальной зоны садово-дачных участков и коллективных садов (Р-5)

Сведения о характерных точках границ объекта	№ точки	Координаты	
		X	Y
	9694	405354,8600	1386631,8500
	9690	405308,0300	1386649,6300
	9695	405329,1900	1386385,7300
	9696	405346,4900	1386405,7400
	9697	405370,6800	1386392,5100
	9698	405393,9400	1386379,7800
	9699	405387,7000	1386368,8500
	9700	405384,4100	1386370,9900
	9701	405378,1200	1386375,0300
	9702	405375,6000	1386376,6500
	9703	405370,8400	1386369,2600
	9704	405383,3900	1386361,2900
	9705	405377,4900	1386350,9600
	9706	405367,8100	1386355,7700
	9707	405364,6400	1386357,5500
	9708	405359,6700	1386362,5200
	9695	405329,1900	1386385,7300
	9709	405463,2253	1377291,1630
	9710	405477,4931	1377272,2719
	9711	405480,7950	1377267,9020
	9712	405486,6172	1377278,7680
	9713	405486,6175	1377278,7690
	9714	405486,6094	1377278,7750
	9715	405485,8842	1377279,1595
	9716	405477,9100	1377283,3800
	9717	405468,8580	1377288,1802
	9709	405463,2253	1377291,1630
	9718	405635,1500	1379514,1800
	9719	405642,6100	1379516,2400
	9720	405645,1700	1379504,5300
	9721	405638,5000	1379502,2300
	9718	405635,1500	1379514,1800
	9722	405640,3400	1379270,0300
	9723	405640,5700	1379288,0000
	9724	405654,1500	1379287,3700
	9725	405667,6800	1379286,7400
	9726	405666,6800	1379267,3400
	9727	405654,3800	1379268,4400
	9722	405640,3400	1379270,0300
	9728	405642,4200	1379309,2800
	9729	405642,4400	1379328,0500
	9730	405653,6599	1379327,7620
	9731	405653,6600	1379327,7600

## Сведения о границах территориальной зоны садово-дачных участков и коллективных садов (Р-5)

Сведения о характерных точках границ объекта	№ точки	Координаты	
		X	Y
	9732	405668,9500	1379327,3700
	9733	405668,3700	1379307,2600
	9734	405657,5000	1379307,2300
	9735	405657,4800	1379310,6300
	9736	405653,8700	1379310,7700
	9737	405652,4600	1379310,8300
	9738	405652,4200	1379309,0200
	9728	405642,4200	1379309,2800
	9739	405642,9500	1379353,0400
	9740	405643,5800	1379373,2800
	9741	405644,2500	1379393,5100
	9742	405652,8699	1379393,5820
	9743	405652,8700	1379393,5800
	9744	405670,6800	1379393,7300
	9745	405670,1600	1379372,6500
	9746	405670,0000	1379352,0900
	9747	405653,3600	1379352,6700
	9739	405642,9500	1379353,0400
	9748	405645,2500	1379434,2200
	9749	405645,5600	1379454,5300
	9750	405647,0000	1379454,5100
	9751	405647,3600	1379470,0700
	9752	405651,9399	1379470,7750
	9753	405651,9400	1379470,7700
	9754	405672,1800	1379473,8900
	9755	405671,7000	1379454,0800
	9756	405670,0300	1379454,1100
	9757	405669,8000	1379433,7100
	9758	405652,3800	1379434,0700
	9748	405645,2500	1379434,2200
	9759	405676,7100	1379274,4300
	9760	405676,9200	1379283,7500
	9761	405677,1300	1379287,7300
	9762	405677,6600	1379293,1100
	9763	405678,0400	1379313,8600
	9764	405680,9600	1379313,7900
	9765	405681,2500	1379336,9300
	9766	405677,7600	1379337,0300
	9767	405677,8500	1379340,9500
	9768	405677,9200	1379344,1400
	9769	405677,9700	1379346,5500
	9770	405677,9700	1379347,1600
	9771	405678,0900	1379351,0700

## Сведения о границах территориальной зоны садово-дачных участков и коллективных садов (Р-5)

Сведения о характерных точках границ объекта	№ точки	Координаты	
		X	Y
	9772	405678,0900	1379352,3500
	9773	405678,1000	1379353,4700
	9774	405678,0900	1379354,5500
	9775	405678,0400	1379359,5900
	9776	405678,8400	1379382,4300
	9777	405700,6200	1379382,1800
	9778	405700,4400	1379359,3400
	9779	405704,6900	1379359,2100
	9780	405704,5400	1379355,4700
	9781	405704,5100	1379353,8200
	9782	405703,9900	1379336,3200
	9783	405724,8900	1379335,3800
	9784	405724,4300	1379312,9000
	9785	405746,0100	1379312,5300
	9786	405744,4300	1379288,5200
	9787	405702,7300	1379291,5200
	9788	405703,1300	1379284,3400
	9789	405702,7600	1379277,5300
	9790	405700,7600	1379277,6400
	9791	405700,4100	1379270,9100
	9792	405689,0300	1379271,4900
	9793	405689,1600	1379273,8400
	9759	405676,7100	1379274,4300
	9794	405677,4800	1379385,0400
	9795	405679,0900	1379408,6600
	9796	405700,4000	1379406,9700
	9797	405698,8500	1379383,9500
	9794	405677,4800	1379385,0400
	9798	405679,9500	1379430,7400
	9799	405680,0600	1379439,9100
	9800	405680,2300	1379446,3700
	9801	405680,3500	1379451,9300
	9802	405680,9900	1379463,2400
	9803	405681,0000	1379467,4500
	9804	405681,3300	1379477,4300
	9805	405683,8800	1379477,3200
	9806	405699,2500	1379476,5600
	9807	405699,4800	1379474,0000
	9808	405699,4400	1379469,5600
	9809	405700,4400	1379469,5500
	9810	405700,4500	1379468,5400
	9811	405701,1442	1379468,5460
	9812	405700,8100	1379451,4400

## Сведения о границах территориальной зоны садово-дачных участков и коллективных садов (Р-5)

Сведения о характерных точках границ объекта	№ точки	Координаты	
		X	Y
	9813	405707,9788	1379451,5240
	9814	405707,5800	1379429,9600
	9815	405703,0600	1379430,0800
	9798	405679,9500	1379430,7400
	9816	406696,3284	1376856,6880
	9817	406707,1583	1376866,6590
	9818	406712,3274	1376876,8730
	9819	406713,4620	1376879,0320
	9820	406758,7753	1376876,8860
	9821	406787,3068	1376874,7700
	9822	406802,0597	1376873,2170
	9823	406817,3693	1376869,6900
	9824	406839,4950	1376863,2630
	9825	406841,1740	1376866,2230
	9826	406849,2192	1376870,7750
	9827	406859,2427	1376878,5150
	9828	406880,3757	1376899,4030
	9829	406896,9535	1376906,5680
	9830	406910,1356	1376888,5280
	9831	406910,1831	1376888,3820
	9832	406919,1120	1376881,1820
	9833	406915,2924	1376872,7090
	9834	406919,8481	1376858,7350
	9835	406927,9355	1376846,8911
	9836	406928,6100	1376848,3700
	9837	406960,3700	1376829,8400
	9838	406965,5900	1376838,0700
	9839	406977,5400	1376842,2900
	9840	406990,7800	1376835,3400
	9841	407004,6300	1376866,1100
	9842	407017,7959	1376860,7058
	9843	407033,3700	1376897,6200
	9844	407037,3320	1376907,0540
	9845	407044,7450	1376924,6360
	9846	407062,7170	1376915,7990
	9847	407060,3880	1376910,2610
	9848	407063,1095	1376909,6630
	9849	407067,9600	1376918,8800
	9850	407086,2300	1376900,4900
	9851	407101,5900	1376897,5200
	9852	407102,1877	1376900,0650
	9853	407106,4210	1376918,0420
	9854	407107,3739	1376922,0940



## Сведения о границах территориальной зоны садово-дачных участков и коллективных садов (Р-5)

Сведения о характерных точках границ объекта	№ точки	Координаты	
		X	Y
	9855	407108,7700	1376928,0100
	9856	407111,4400	1376938,3100
	9857	407125,3260	1376931,6980
	9858	407126,6498	1376925,5820
	9859	407132,7334	1376897,4780
	9860	407140,4277	1376861,0860
	9861	407151,2560	1376820,8480
	9862	407157,5032	1376797,1510
	9863	407162,8651	1376790,0110
	9864	407184,0601	1376731,6870
	9865	407182,7379	1376724,2790
	9866	407175,2223	1376726,4660
	9867	407170,9773	1376727,7360
	9868	407167,7066	1376727,9480
	9869	407164,2272	1376728,2300
	9870	407160,3667	1376728,6660
	9871	407156,9203	1376728,5120
	9872	407153,6023	1376727,9040
	9873	407151,3470	1376717,8670
	9874	407151,3404	1376717,8680
	9875	407149,5910	1376709,4500
	9876	407149,5901	1376709,4505
	9877	407149,5900	1376709,4500
	9878	407129,1985	1376719,5700
	9879	407119,4964	1376716,5760
	9880	407093,4174	1376724,4970
	9881	407088,7031	1376739,6670
	9882	407086,7310	1376740,6460
	9883	407079,8300	1376745,0900
	9884	407067,0830	1376751,9870
	9885	407067,0765	1376751,9907
	9886	407066,5170	1376751,3660
	9887	407060,1260	1376754,7130
	9888	407058,7720	1376754,7030
	9889	407054,2530	1376756,7940
	9890	407054,7600	1376757,8740
	9891	407049,5630	1376760,0640
	9892	407048,6430	1376758,6040
	9893	407034,3100	1376764,8100
	9894	407021,3560	1376768,7840
	9895	406992,7188	1376777,7860
	9896	406983,7519	1376758,7720
	9897	406968,9418	1376735,7554

## Сведения о границах территориальной зоны садово-дачных участков и коллективных садов (Р-5)

Сведения о характерных точках границ объекта	№ точки	Координаты	
		X	Y
	9898	406957,4200	1376741,4000
	9899	406944,1910	1376746,3258
	9900	406848,6597	1376798,8080
	9901	406846,2510	1376792,8010
	9902	406845,2600	1376793,3300
	9903	406845,1436	1376793,4020
	9904	406827,8100	1376804,1200
	9905	406800,7650	1376816,8150
	9906	406798,7737	1376817,8660
	9816	406696,3284	1376856,6880
	9907	406750,3300	1377939,6700
	9908	406750,4381	1377940,4940
	9909	406751,2280	1377946,5120
	9910	406752,3500	1377955,0600
	9911	406752,5100	1377955,0100
	9912	406756,9500	1377988,5500
	9913	406760,2700	1377987,9500
	9914	406760,2600	1377987,9200
	9915	406769,6100	1377986,0500
	9916	406769,9042	1377985,9910
	9917	406763,7311	1377928,4300
	9918	406754,3600	1377931,9400
	9919	406754,9300	1377933,9100
	9920	406752,3400	1377935,9300
	9907	406750,3300	1377939,6700
	9921	407188,6696	1376200,5080
	9922	407278,6218	1376273,9780
	9923	407300,4884	1376282,9550
	9924	407323,7503	1376224,0640
	9925	407366,2291	1376158,6690
	9926	407412,1075	1376099,5670
	9927	407464,4230	1376054,2010
	9928	407885,8723	1375797,7080
	9929	408112,6896	1375668,8840
	9930	408291,8143	1375564,5320
	9931	408614,7773	1375375,5390
	9932	408689,4631	1375328,6170
	9933	408686,7420	1375323,5689
	9934	408692,0000	1375320,0800
	9935	408692,3500	1375319,8500
	9936	408691,9500	1375318,8800
	9937	408690,8000	1375316,1400
	9938	408684,5338	1375319,4722

## Сведения о границах территориальной зоны садово-дачных участков и коллективных садов (Р-5)

Сведения о характерных точках границ объекта	№ точки	Координаты	
		X	Y
	9939	408680,0220	1375311,1020
	9940	408673,6395	1375315,6391
	9941	408664,2800	1375322,2900
	9942	408653,7100	1375308,9300
	9943	408654,5700	1375304,7400
	9944	408637,9600	1375302,7100
	9945	408604,7100	1375312,1400
	9946	408593,9075	1375316,9835
	9947	408589,1200	1375319,1300
	9948	408579,4200	1375323,9600
	9949	408565,3700	1375330,9400
	9950	408565,3705	1375330,9410
	9951	408540,7200	1375343,2000
	9952	408540,1200	1375343,4900
	9953	408540,0774	1375343,3640
	9954	408538,9100	1375339,9100
	9955	408535,0100	1375333,6100
	9956	408528,5400	1375336,6800
	9957	408528,1000	1375336,8800
	9958	408530,7200	1375342,3200
	9959	408532,0849	1375345,4190
	9960	408518,6103	1375348,8830
	9961	408509,0594	1375353,8720
	9962	408503,7051	1375351,2310
	9963	408488,3009	1375351,6330
	9964	408473,2680	1375357,9890
	9965	408464,9588	1375362,1240
	9966	408442,8349	1375383,5436
	9967	408434,5300	1375388,0000
	9968	408435,3700	1375389,2500
	9969	408431,1000	1375390,9200
	9970	408426,1100	1375395,1800
	9971	408428,2642	1375397,6511
	9972	408426,5988	1375399,2635
	9973	408425,8600	1375399,0000
	9974	408420,4300	1375403,8700
	9975	408420,2200	1375404,9300
	9976	408415,3600	1375408,5300
	9977	408416,0656	1375409,4620
	9978	408412,9886	1375412,4410
	9979	408378,0035	1375440,6331
	9980	408377,8800	1375440,4800
	9981	408361,0120	1375453,4080

## Сведения о границах территориальной зоны садово-дачных участков и коллективных садов (Р-5)

Сведения о характерных точках границ объекта	№ точки	Координаты	
		X	Y
	9982	408349,5000	1375462,4400
	9983	408349,9828	1375463,2130
	9984	408347,1928	1375465,4610
	9985	408302,4846	1375495,2260
	9986	408300,5500	1375492,7900
	9987	408294,4800	1375498,1500
	9988	408295,9136	1375499,6547
	9989	408293,7655	1375501,1676
	9990	408293,2400	1375500,6800
	9991	408285,4200	1375506,8500
	9992	408285,5242	1375506,9691
	9993	408244,1875	1375536,0690
	9994	408243,3700	1375534,9100
	9995	408222,1100	1375550,3900
	9996	408222,7589	1375551,1540
	9997	408209,3310	1375560,6070
	9998	408190,7912	1375570,4870
	9999	408190,6900	1375570,3300
	10000	408189,1961	1375571,3374
	10001	408176,9353	1375577,8710
	10002	408176,4800	1375576,9800
	10003	408168,3400	1375582,4300
	10004	408168,3514	1375582,4452
	10005	408103,7661	1375616,8620
	10006	408102,4300	1375614,7200
	10007	408097,8300	1375617,7100
	10008	408098,6448	1375619,1867
	10009	408088,7800	1375623,9700
	10010	408069,4800	1375634,9100
	10011	408070,3583	1375636,5226
	10012	408051,0118	1375647,9090
	10013	408042,6171	1375651,9740
	10014	408028,1653	1375684,3700
	10015	408025,3524	1375701,1900
	10016	408011,6105	1375708,8450
	10017	408002,0000	1375693,7300
	10018	407999,2100	1375689,3500
	10019	407976,7100	1375702,7900
	10020	407986,2779	1375722,9570
	10021	407979,3853	1375726,7966
	10022	407982,6200	1375729,5200
	10023	407986,8200	1375734,4100
	10024	407972,2100	1375742,1900

## Сведения о границах территориальной зоны садово-дачных участков и коллективных садов (Р-5)

Сведения о характерных точках границ объекта	№ точки	Координаты	
		X	Y
	10025	407967,7100	1375733,7900
	10026	407967,4143	1375733,4650
	10027	407922,7297	1375758,3570
	10028	407921,5330	1375756,3440
	10029	407921,5325	1375756,3443
	10030	407921,5300	1375756,3400
	10031	407917,0900	1375758,9600
	10032	407916,5300	1375758,0200
	10033	407916,5282	1375758,0203
	10034	407916,5250	1375758,0150
	10035	407913,6836	1375758,4556
	10036	407912,7400	1375758,6000
	10037	407909,4300	1375759,3600
	10038	407907,0687	1375760,7614
	10039	407906,0540	1375761,3620
	10040	407904,1679	1375763,4866
	10041	407903,7200	1375763,9900
	10042	407901,4300	1375766,9400
	10043	407898,8294	1375762,5090
	10044	407898,0240	1375761,1320
	10045	407898,0200	1375761,0600
	10046	407903,5700	1375757,8300
	10047	407897,1900	1375747,4600
	10048	407892,7200	1375745,5300
	10049	407885,5800	1375746,7700
	10050	407883,8500	1375747,3900
	10051	407878,6200	1375752,4400
	10052	407868,4100	1375755,9100
	10053	407862,1500	1375755,8300
	10054	407857,7300	1375758,1200
	10055	407857,7280	1375758,1170
	10056	407848,3222	1375761,0460
	10057	407848,3195	1375761,0450
	10058	407824,5700	1375768,4400
	10059	407824,5654	1375768,4420
	10060	407804,5154	1375773,3920
	10061	407798,8978	1375774,3330
	10062	407798,5470	1375774,3890
	10063	407798,5476	1375774,3920
	10064	407794,7477	1375776,5440
	10065	407794,7400	1375776,5460
	10066	407794,7404	1375776,5490
	10067	407791,7615	1375778,9730

Сведения о границах территориальной зоны садово-дачных участков и коллективных садов (Р-5)

Сведения о характерных точках границ объекта	№ точки	Координаты	
		X	Y
	10068	407788,4312	1375774,5540
	10069	407781,5096	1375776,5680
	10070	407761,0093	1375782,4886
	10071	407760,5600	1375782,6100
	10072	407760,5621	1375782,6184
	10073	407733,6446	1375790,3920
	10074	407722,8282	1375795,8300
	10075	407722,6300	1375795,4280
	10076	407718,5060	1375797,3810
	10077	407718,7420	1375797,8840
	10078	407718,7416	1375797,8850
	10079	407718,5060	1375797,3810
	10080	407706,2100	1375803,2900
	10081	407706,4885	1375804,0450
	10082	407700,3332	1375807,1388
	10083	407699,6500	1375805,9800
	10084	407692,6200	1375809,4800
	10085	407677,7700	1375817,2800
	10086	407678,1883	1375818,0860
	10087	407671,4000	1375821,4900
	10088	407671,4570	1375821,6556
	10089	407665,2474	1375824,7780
	10090	407664,4700	1375823,3200
	10091	407648,2580	1375833,0410
	10092	407648,3670	1375833,2640
	10093	407596,5774	1375859,3000
	10094	407559,4997	1375886,0880
	10095	407544,2972	1375885,1690
	10096	407454,4366	1375957,9290
	9921	407188,6696	1376200,5080
	10097	407635,3190	1375842,6990
	10098	407641,4070	1375839,2460
	10099	407644,3670	1375844,4660
	10100	407638,2790	1375847,9150
	10097	407635,3190	1375842,6990
	10101	408468,8799	1375478,3140
	10102	408494,9492	1375478,3600
	10103	408512,1061	1375478,7780
	10104	408528,2508	1375481,8830
	10105	408547,7357	1375489,2200
	10106	408566,9423	1375498,8160
	10107	408596,1697	1375519,7710
	10108	408602,9198	1375521,6050

## Сведения о границах территориальной зоны садово-дачных участков и коллективных садов (Р-5)

Сведения о характерных точках границ объекта	№ точки	Координаты	
		X	Y
	10109	408609,1132	1375522,8750
	10110	408621,4174	1375523,6070
	10111	408633,1084	1375522,4790
	10112	408644,5210	1375522,9020
	10113	408655,5161	1375525,5830
	10114	408664,8410	1375528,8290
	10115	408676,5319	1375534,7550
	10116	408686,9703	1375541,8110
	10117	408693,9511	1375547,5090
	10118	408696,2420	1375545,1730
	10119	408697,6400	1375543,7460
	10120	408698,6580	1375542,7090
	10121	408702,4800	1375538,8040
	10122	408712,9880	1375528,0730
	10123	408713,9930	1375527,0478
	10124	408717,1700	1375523,8100
	10125	408717,7300	1375523,2400
	10126	408723,0400	1375517,8100
	10127	408723,8400	1375516,9900
	10128	408728,3179	1375512,4172
	10129	408733,0630	1375507,5780
	10130	408736,0160	1375504,5560
	10131	408739,6730	1375500,8290
	10132	408743,2070	1375497,2150
	10133	408744,1960	1375496,2010
	10134	408752,0070	1375488,0650
	10135	408775,4030	1375463,7080
	10136	408767,0100	1375454,6100
	10137	408782,2950	1375437,6990
	10138	408808,2000	1375409,0400
	10139	408808,5400	1375408,6400
	10140	408817,3300	1375397,7400
	10141	408817,3261	1375397,7360
	10142	408836,6100	1375373,8500
	10143	408851,9990	1375353,7960
	10144	408872,0040	1375328,0640
	10145	408876,1900	1375322,3700
	10146	408911,7100	1375276,1700
	10147	408938,9400	1375245,0800
	10148	408940,0180	1375244,0990
	10149	408949,3302	1375236,8388
	10150	408966,0600	1375223,8000
	10151	408964,7021	1375221,6971

Сведения о границах территориальной зоны садово-дачных участков и коллективных садов (Р-5)

Сведения о характерных точках границ объекта	№ точки	Координаты	
		X	Y
	10152	408966,3130	1375220,2320
	10153	408975,1500	1375213,2900
	10154	408999,1374	1375195,4639
	10155	408952,7873	1375191,6850
	10156	408949,7580	1375187,6770
	10157	408744,3955	1375313,8110
	10158	408621,7995	1375389,6220
	10101	408468,8799	1375478,3140
	10159	408780,6300	1376172,2200
	10160	408785,7300	1376185,5400
	10161	408786,8100	1376190,4300
	10162	408786,9900	1376196,1300
	10163	408790,3800	1376209,7100
	10164	408792,9000	1376209,4500
	10165	408799,5600	1376234,0800
	10166	408803,3464	1376233,6870
	10167	408820,7219	1376220,6430
	10168	408817,7600	1376200,5200
	10169	408811,1400	1376185,5900
	10170	408810,3100	1376183,7800
	10171	408811,2700	1376181,2600
	10172	408810,6400	1376178,7700
	10173	408806,0400	1376172,5400
	10174	408805,2500	1376173,0500
	10175	408798,1300	1376163,9100
	10176	408793,4500	1376166,5200
	10177	408792,0500	1376166,5500
	10178	408789,0800	1376168,2900
	10179	408784,4000	1376170,1600
	10159	408780,6300	1376172,2200
	10180	408981,1564	1374910,6010
	10181	409009,1380	1374944,5710
	10182	409020,8900	1374957,9790
	10183	409022,3728	1374959,9250
	10184	409030,4910	1374950,2960
	10185	409035,7387	1374975,5761
	10186	409051,6254	1374993,5570
	10187	409049,1500	1374994,3100
	10188	409049,5600	1374995,5500
	10189	409050,4100	1374998,3000
	10190	409051,4500	1375001,4700
	10191	409052,5900	1375001,0400
	10192	409054,0200	1375003,8000



## Сведения о границах территориальной зоны садово-дачных участков и коллективных садов (Р-5)

Сведения о характерных точках границ объекта	№ точки	Координаты	
		X	Y
	10193	409055,1800	1375003,4700
	10194	409056,6900	1375005,9500
	10195	409060,5087	1375003,6110
	10196	409061,1756	1375004,3660
	10197	409082,5689	1375020,6799
	10198	409082,2200	1375021,2600
	10199	409098,2700	1375035,0600
	10200	409100,3019	1375034,2040
	10201	409109,4704	1375041,1960
	10202	409124,7858	1375059,5560
	10203	409209,6751	1375007,1910
	10204	409238,3065	1374989,2200
	10205	409233,6732	1374964,8340
	10206	409285,4287	1374940,8300
	10207	409343,6787	1374892,9870
	10208	409398,1820	1374853,3520
	10209	409403,6328	1374849,7830
	10210	409467,4632	1374816,8130
	10211	409470,7244	1374821,9330
	10212	409478,1060	1374819,9020
	10213	409484,5864	1374812,6670
	10214	409497,7971	1374796,5490
	10215	409494,2983	1374790,2652
	10216	409502,9400	1374785,0000
	10217	409494,3600	1374770,9000
	10218	409481,0400	1374749,0100
	10219	409472,9012	1374753,9550
	10220	409457,9844	1374739,2671
	10221	409458,6900	1374738,8000
	10222	409456,0516	1374734,3777
	10223	409455,6012	1374728,2750
	10224	409454,8320	1374726,6370
	10225	409468,1200	1374718,2700
	10226	409471,5800	1374716,3700
	10227	409461,5000	1374700,7500
	10228	409442,0671	1374712,5657
	10229	409439,1200	1374708,1100
	10230	409451,4500	1374698,6400
	10231	409447,4600	1374692,2900
	10232	409442,5200	1374684,4100
	10233	409440,5348	1374681,3500
	10234	409454,3316	1374679,9790
	10235	409463,3290	1374673,9074

## Сведения о границах территориальной зоны садово-дачных участков и коллективных садов (Р-5)

Сведения о характерных точках границ объекта	№ точки	Координаты	
		X	Y
	10236	409468,3800	1374683,4800
	10237	409492,6200	1374673,1300
	10238	409487,8057	1374663,0319
	10239	409494,6436	1374658,7890
	10240	409503,2394	1374650,0780
	10241	409503,8600	1374651,2000
	10242	409508,5629	1374644,6830
	10243	409511,1396	1374642,0720
	10244	409536,3157	1374636,7550
	10245	409553,4254	1374624,0172
	10246	409555,5100	1374627,9300
	10247	409556,0000	1374628,8200
	10248	409569,1772	1374619,8150
	10249	409573,3916	1374619,4560
	10250	409579,6345	1374614,6970
	10251	409583,2761	1374601,1910
	10252	409610,5728	1374574,4320
	10253	409613,6840	1374575,9740
	10254	409623,4200	1374572,5200
	10255	409622,8833	1374570,3960
	10256	409624,8090	1374569,8260
	10257	409642,8246	1374562,9680
	10258	409651,2916	1374560,3770
	10259	409650,3552	1374557,5790
	10260	409639,6329	1374525,5430
	10261	409610,6636	1374477,6290
	10262	409538,7587	1374521,7810
	10263	409533,9800	1374512,9400
	10264	409519,7100	1374486,5400
	10265	409502,5600	1374496,8400
	10266	409485,4200	1374507,1400
	10267	409476,1823	1374512,6970
	10268	409460,4095	1374522,1560
	10269	409448,9600	1374528,9800
	10270	409444,8500	1374521,8900
	10271	409424,8600	1374533,7800
	10272	409424,0900	1374532,3600
	10273	409406,9500	1374542,6700
	10274	409389,8100	1374552,9800
	10275	409389,8200	1374553,0200
	10276	409372,2300	1374562,5300
	10277	409354,6400	1374572,0600
	10278	409337,0600	1374581,5800

## Сведения о границах территориальной зоны садово-дачных участков и коллективных садов (Р-5)

Сведения о характерных точках границ объекта	№ точки	Координаты	
		X	Y
	10279	409319,4700	1374591,1000
	10280	409301,8800	1374600,6200
	10281	409255,7500	1374625,5800
	10282	409251,5064	1374624,6560
	10283	409246,4232	1374622,4910
	10284	409242,5743	1374621,2780
	10285	409240,8400	1374620,6900
	10286	409239,0800	1374620,2200
	10287	409237,4200	1374619,8300
	10288	409235,7872	1374619,5490
	10289	409234,1700	1374619,3100
	10290	409232,5597	1374619,0870
	10291	409231,7786	1374619,0190
	10292	409230,8300	1374619,0100
	10293	409229,5300	1374619,1100
	10294	409228,4232	1374619,3690
	10295	409227,4400	1374619,6700
	10296	409226,1600	1374620,2400
	10297	409224,9350	1374620,8810
	10298	409223,0400	1374621,9400
	10299	409221,2059	1374622,9970
	10300	409219,4800	1374624,0600
	10301	409217,3206	1374625,3760
	10302	409216,2800	1374626,0900
	10303	409214,0452	1374627,7350
	10304	409212,1700	1374629,2400
	10305	409210,6653	1374630,4660
	10306	409209,2800	1374631,7900
	10307	409210,1326	1374632,3448
	10308	409207,1627	1374640,2960
	10309	409184,4957	1374641,3680
	10310	409180,4208	1374641,4100
	10311	409120,8635	1374639,8590
	10312	409109,2742	1374640,6660
	10313	409104,4314	1374641,0040
	10314	409071,7445	1374643,2810
	10315	409051,8528	1374665,6860
	10316	409053,8080	1374685,9110
	10317	409054,9864	1374692,9160
	10318	409058,6259	1374709,8000
	10319	409060,8420	1374724,3480
	10320	409058,7029	1374746,4870
	10321	409054,4202	1374754,6250

## Сведения о границах территориальной зоны садово-дачных участков и коллективных садов (Р-5)

Сведения о характерных точках границ объекта	№ точки	Координаты	
		X	Y
	10322	409031,6588	1374793,9280
	10323	409014,7924	1374798,4130
	10324	409023,0985	1374811,8580
	10325	409028,8819	1374818,4010
	10326	409014,6847	1374845,5430
	10327	408984,8748	1374903,3860
	10180	408981,1564	1374910,6010
	10328	409618,7589	1374442,8610
	10329	409625,3504	1374459,9000
	10330	409634,3319	1374476,6460
	10331	409636,4717	1374480,7791
	10332	409636,4700	1374480,7800
	10333	409642,7715	1374492,9246
	10334	409647,7917	1374502,6000
	10335	409672,4209	1374490,0650
	10336	409667,3465	1374480,5880
	10337	409696,6282	1374470,7630
	10338	409689,8190	1374458,7803
	10339	409689,8200	1374458,7800
	10340	409689,7155	1374458,5449
	10341	409671,6594	1374417,2210
	10328	409618,7589	1374442,8610
	10342	409661,0241	1374682,7370
	10343	409664,8880	1374690,3450
	10344	409667,9677	1374688,3650
	10345	409672,1865	1374685,6400
	10346	409678,0300	1374681,8600
	10347	409678,3112	1374682,3000
	10348	409678,9435	1374683,3090
	10349	409686,9100	1374695,8700
	10350	409721,6300	1374672,4500
	10351	409725,2800	1374677,8400
	10352	409725,2746	1374677,8434
	10353	409725,2912	1374677,8680
	10354	409745,4970	1374665,0630
	10355	409747,1714	1374663,9970
	10356	409759,8641	1374654,1590
	10357	409763,2061	1374651,5680
	10358	409766,9161	1374648,7020
	10359	409767,8045	1374648,0500
	10360	409787,1569	1374633,8890
	10361	409785,9715	1374630,0550
	10362	409824,6338	1374602,9630

Сведения о границах территориальной зоны садово-дачных участков и коллективных садов (Р-5)

Сведения о характерных точках границ объекта	№ точки	Координаты	
		X	Y
	10363	409832,6368	1374597,1630
	10364	409853,3899	1374582,1120
	10365	409854,6756	1374581,1790
	10366	409873,8064	1374568,5124
	10367	409880,8000	1374577,5500
	10368	409886,3800	1374574,0200
	10369	409896,6200	1374567,2200
	10370	409890,7900	1374558,5600
	10371	409889,7268	1374548,6980
	10372	409889,3785	1374545,4660
	10373	409889,2700	1374544,4800
	10374	409889,0600	1374542,5400
	10375	409908,8000	1374529,3500
	10376	409909,5900	1374530,6000
	10377	409910,5733	1374532,1750
	10378	409911,4339	1374533,5410
	10379	409912,7800	1374535,6800
	10380	409917,0000	1374542,4200
	10381	409919,7700	1374546,5500
	10382	409921,6300	1374545,3100
	10383	409943,7900	1374531,7100
	10384	409942,3479	1374529,3432
	10385	409941,9473	1374528,6870
	10386	409976,2800	1374505,2100
	10387	409974,5300	1374502,7700
	10388	409973,1900	1374500,7100
	10389	409979,6600	1374496,6800
	10390	409983,4700	1374501,7300
	10391	409985,8202	1374500,4840
	10392	410012,6703	1374486,2150
	10393	410035,3850	1374471,5610
	10394	410036,4364	1374473,0460
	10395	410054,6133	1374459,8040
	10396	410053,9392	1374458,9340
	10397	410072,6470	1374446,5430
	10398	410089,7607	1374436,4560
	10399	410092,3801	1374443,2690
	10400	410103,1923	1374436,7470
	10401	410193,7787	1374393,5750
	10402	410301,6866	1374347,0550
	10403	410455,7070	1374278,1410
	10404	410504,9965	1374257,8220
	10405	410512,9379	1374254,7080

## Сведения о границах территориальной зоны садово-дачных участков и коллективных садов (Р-5)

Сведения о характерных точках границ объекта	№ точки	Координаты	
		X	Y
	10406	410642,0295	1374204,6100
	10407	410828,1179	1374112,4940
	10408	411161,2046	1373935,6500
	10409	411245,0029	1373892,0160
	10410	411278,0058	1373867,5500
	10411	411270,6901	1373859,4330
	10412	411272,4606	1373858,1490
	10413	411283,0410	1373847,3800
	10414	411282,6900	1373846,9500
	10415	411281,4200	1373845,3600
	10416	411279,2200	1373842,6100
	10417	411257,6375	1373850,4000
	10418	411236,0229	1373859,0900
	10419	411217,7000	1373867,1200
	10420	411199,5200	1373876,2800
	10421	411199,4358	1373876,3089
	10422	411189,1100	1373879,5900
	10423	411140,0400	1373896,2700
	10424	411134,1600	1373899,3800
	10425	411138,5100	1373906,8200
	10426	411143,1668	1373908,3962
	10427	411143,1600	1373908,4000
	10428	411143,1619	1373908,4005
	10429	411135,5712	1373912,5950
	10430	411130,8220	1373909,2910
	10431	411124,8773	1373909,4718
	10432	411122,1800	1373908,8400
	10433	411115,6370	1373908,8490
	10434	411112,3160	1373909,4580
	10435	411110,9426	1373909,8930
	10436	411110,8186	1373909,8970
	10437	411110,6646	1373909,9810
	10438	411103,1870	1373912,3490
	10439	411094,3800	1373916,7650
	10440	411083,6500	1373923,5000
	10441	411066,5270	1373933,5960
	10442	411065,7100	1373933,8800
	10443	411058,2200	1373937,9800
	10444	411040,5900	1373948,0700
	10445	411041,3494	1373949,2273
	10446	411036,5397	1373951,1880
	10447	411017,8358	1373957,6020
	10448	411003,6963	1373968,2220

## Сведения о границах территориальной зоны садово-дачных участков и коллективных садов (Р-5)

Сведения о характерных точках границ объекта	№ точки	Координаты	
		X	Y
	10449	411003,3200	1373967,7500
	10450	410982,5300	1373981,8400
	10451	410976,2800	1373986,0600
	10452	410966,8400	1373990,9300
	10453	410950,4800	1373998,5600
	10454	410937,2862	1374006,2900
	10455	410930,2063	1374009,9720
	10456	410914,8840	1374017,7170
	10457	410899,1449	1374026,0530
	10458	410898,8900	1374025,0200
	10459	410880,2716	1374033,3236
	10460	410877,0730	1374034,2420
	10461	410873,4943	1374037,0570
	10462	410861,8188	1374043,5170
	10463	410861,5300	1374042,8800
	10464	410841,5800	1374053,1200
	10465	410842,6900	1374055,1200
	10466	410842,6870	1374055,1190
	10467	410837,5260	1374057,2690
	10468	410815,7700	1374064,5700
	10469	410815,7729	1374064,5726
	10470	410815,7714	1374064,5730
	10471	410805,7112	1374067,8210
	10472	410786,4446	1374083,8630
	10473	410786,4427	1374083,8645
	10474	410786,4400	1374083,8600
	10475	410786,4154	1374083,8745
	10476	410761,3390	1374093,0390
	10477	410761,3388	1374093,0390
	10478	410761,3356	1374093,0400
	10479	410752,8967	1374099,4560
	10480	410744,1290	1374106,1200
	10481	410747,8237	1374110,3230
	10482	410747,8228	1374110,3230
	10483	410741,0351	1374116,4150
	10484	410739,0300	1374114,1990
	10485	410735,5483	1374110,8480
	10486	410731,0117	1374109,2550
	10487	410725,0100	1374109,2170
	10488	410720,8518	1374109,9980
	10489	410720,2445	1374110,3390
	10490	410716,1194	1374112,6490
	10491	410714,2300	1374114,8600

## Сведения о границах территориальной зоны садово-дачных участков и коллективных садов (Р-5)

Сведения о характерных точках границ объекта	№ точки	Координаты	
		X	Y
	10492	410714,2780	1374114,9292
	10493	410719,8541	1374123,6030
	10494	410640,6632	1374163,4740
	10495	410631,2532	1374179,0170
	10496	410627,6730	1374180,4620
	10497	410619,9626	1374165,5480
	10498	410616,2703	1374158,4060
	10499	410594,0405	1374169,7300
	10500	410569,7885	1374164,8300
	10501	410565,6599	1374166,7130
	10502	410555,0503	1374171,5510
	10503	410531,6060	1374182,2430
	10504	410495,8414	1374197,8360
	10505	410467,3633	1374212,9090
	10506	410468,2111	1374215,1560
	10507	410447,0132	1374220,9340
	10508	410427,0062	1374230,1040
	10509	410429,9437	1374238,3789
	10510	410429,9400	1374238,3800
	10511	410431,5166	1374242,8090
	10512	410401,3700	1374253,4400
	10513	410378,3954	1374260,8450
	10514	410376,4910	1374255,5870
	10515	410359,8806	1374261,4512
	10516	410359,8800	1374261,4500
	10517	410351,0500	1374266,0300
	10518	410352,4200	1374268,4100
	10519	410355,3589	1374272,7710
	10520	410355,2836	1374272,8101
	10521	410355,2700	1374272,7900
	10522	410344,2957	1374278,4850
	10523	410332,8003	1374284,1660
	10524	410330,7490	1374277,7890
	10525	410318,7859	1374283,7690
	10526	410318,5642	1374284,3220
	10527	410308,5050	1374291,2140
	10528	410297,8526	1374297,2240
	10529	410282,0173	1374308,4620
	10530	410268,1600	1374316,3400
	10531	410248,5500	1374325,9000
	10532	410246,6132	1374322,6220
	10533	410259,0300	1374315,1900
	10534	410253,0000	1374303,0900



## Сведения о границах территориальной зоны садово-дачных участков и коллективных садов (Р-5)

Сведения о характерных точках границ объекта	№ точки	Координаты	
		X	Y
	10535	410238,1899	1374308,3513
	10536	410233,1171	1374299,7570
	10537	410177,0700	1374321,4200
	10538	410161,1573	1374328,7890
	10539	410160,6800	1374327,8700
	10540	410144,2700	1374335,2100
	10541	410145,1508	1374336,9087
	10542	410126,8100	1374343,8900
	10543	410125,5100	1374341,3200
	10544	410109,2481	1374346,9370
	10545	410108,2400	1374344,7600
	10546	410093,0254	1374350,3190
	10547	410092,1200	1374350,7400
	10548	410079,8400	1374355,7500
	10549	410070,6700	1374359,5000
	10550	410070,2300	1374358,0600
	10551	410053,7700	1374363,8700
	10552	410054,1835	1374365,2452
	10553	410051,7668	1374365,8220
	10554	410051,7389	1374365,8280
	10555	410051,2505	1374365,9460
	10556	410030,9200	1374371,5900
	10557	410010,7000	1374376,9900
	10558	410010,7025	1374376,9967
	10559	410010,6900	1374377,0000
	10560	410008,9400	1374372,3900
	10561	410002,0600	1374374,8000
	10562	409992,6500	1374378,1000
	10563	409994,3052	1374382,1449
	10564	409993,2140	1374382,4720
	10565	409975,2704	1374386,3530
	10566	409975,5330	1374387,9160
	10567	409964,9264	1374392,8790
	10568	409958,7993	1374375,6890
	10569	409958,3072	1374374,3090
	10570	409935,2497	1374377,9160
	10571	409910,7673	1374384,3097
	10572	409910,6200	1374383,9400
	10573	409909,7472	1374384,5761
	10574	409845,1956	1374401,4340
	10575	409817,0546	1374408,7830
	10576	409759,1397	1374428,4530
	10577	409773,8658	1374475,4200

## Сведения о границах территориальной зоны садово-дачных участков и коллективных садов (Р-5)

Сведения о характерных точках границ объекта	№ точки	Координаты	
		X	Y
	10578	409774,3115	1374476,6600
	10579	409716,0802	1374507,7200
	10580	409711,4424	1374510,1930
	10581	409713,6869	1374523,1820
	10582	409714,0300	1374533,3100
	10583	409717,5000	1374553,9600
	10584	409741,3831	1374539,0310
	10585	409741,7686	1374538,6790
	10586	409743,6499	1374538,0870
	10587	409744,9000	1374541,0700
	10588	409757,7800	1374537,1200
	10589	409756,4343	1374533,3948
	10590	409778,2952	1374516,6140
	10591	409791,6164	1374526,2980
	10592	409801,0406	1374522,9995
	10593	409803,7100	1374524,0700
	10594	409809,5300	1374522,8300
	10595	409814,4000	1374519,4200
	10596	409815,5975	1374517,9044
	10597	409817,8330	1374517,1220
	10598	409830,9811	1374517,9770
	10599	409830,7704	1374518,2270
	10600	409835,4065	1374528,6670
	10601	409836,4881	1374530,7710
	10602	409818,9000	1374540,3000
	10603	409828,0000	1374557,9800
	10604	409830,3400	1374562,5300
	10605	409830,3364	1374562,5320
	10606	409723,2195	1374636,0290
	10607	409712,6600	1374613,7200
	10608	409699,2619	1374622,6160
	10609	409699,9000	1374602,9800
	10610	409685,8300	1374602,4800
	10611	409683,8273	1374649,9910
	10612	409683,4072	1374660,0390
	10613	409667,5356	1374676,1340
	10342	409661,0241	1374682,7370
	10614	409716,7268	1374779,7280
	10615	409728,2805	1374800,5990
	10616	409728,2809	1374800,5997
	10617	409770,0800	1374785,8700
	10618	409778,7200	1374784,3400
	10619	409788,0700	1374782,1800

## Сведения о границах территориальной зоны садово-дачных участков и коллективных садов (Р-5)

Сведения о характерных точках границ объекта	№ точки	Координаты	
		X	Y
	10620	409809,4700	1374787,3400
	10621	409823,8300	1374781,5100
	10622	409831,9600	1374774,5900
	10623	409846,5800	1374771,3500
	10624	409862,5800	1374756,2300
	10625	409879,3800	1374744,3700
	10626	409881,0700	1374746,3900
	10627	409894,5556	1374756,1068
	10628	409894,5600	1374756,1000
	10629	409894,5631	1374756,1000
	10630	409931,3321	1374735,5450
	10631	409937,9808	1374729,9440
	10632	409934,4580	1374725,7770
	10633	409954,7432	1374706,6290
	10634	409960,4190	1374710,9650
	10635	409972,3095	1374696,4820
	10636	410001,8225	1374675,7010
	10637	409991,6437	1374659,7670
	10638	410005,6122	1374646,1810
	10639	410013,2061	1374656,2610
	10640	410037,3936	1374641,6430
	10641	410035,8414	1374635,4790
	10642	410052,6285	1374629,1770
	10643	410063,2062	1374644,1683
	10644	410076,4000	1374640,5700
	10645	410076,7800	1374641,4400
	10646	410080,3700	1374640,9900
	10647	410082,8997	1374644,5868
	10648	410083,7877	1374644,3488
	10649	410081,5610	1374641,0960
	10650	410127,6575	1374616,7430
	10651	410184,1629	1374599,0707
	10652	410189,2200	1374596,6400
	10653	410189,3903	1374597,4362
	10654	410192,8272	1374596,3610
	10655	410195,2381	1374608,4000
	10656	410195,2420	1374608,4440
	10657	410195,2471	1374608,4440
	10658	410213,1263	1374679,5010
	10659	410229,7220	1374681,3290
	10660	410234,2596	1374660,1150
	10661	410236,4658	1374650,1020
	10662	410247,8584	1374591,1680

## Сведения о границах территориальной зоны садово-дачных участков и коллективных садов (Р-5)

Сведения о характерных точках границ объекта	№ точки	Координаты	
		X	Y
	10663	410280,7897	1374572,3950
	10664	410281,6758	1374568,1930
	10665	410365,7954	1374538,2640
	10666	410381,8670	1374532,7320
	10667	410412,9395	1374523,7248
	10668	410419,2200	1374523,2100
	10669	410419,0428	1374521,9556
	10670	410423,3846	1374520,6970
	10671	410430,8848	1374547,4770
	10672	410446,6770	1374584,6870
	10673	410469,5210	1374579,2600
	10674	410449,9983	1374529,5290
	10675	410472,7254	1374524,2790
	10676	410464,9517	1374505,5010
	10677	410458,4721	1374493,5450
	10678	410448,3918	1374472,8720
	10679	410453,5911	1374467,3930
	10680	410457,4747	1374460,7450
	10681	410452,9019	1374449,3610
	10682	410587,9069	1374388,2940
	10683	410580,0449	1374374,2420
	10684	410553,6394	1374327,0460
	10685	410507,8292	1374347,7190
	10686	410499,4791	1374342,5240
	10687	410496,5733	1374339,6260
	10688	410493,3663	1374330,4840
	10689	410489,4040	1374332,4850
	10690	410484,7240	1374334,8550
	10691	410447,7600	1374353,5390
	10692	410444,1700	1374355,3230
	10693	410341,7200	1374407,0498
	10694	410341,6400	1374406,6700
	10695	410337,5100	1374396,5900
	10696	410336,3100	1374393,7100
	10697	410312,2100	1374406,1100
	10698	410314,3200	1374408,3600
	10699	410318,3300	1374412,4800
	10700	410322,2500	1374416,8700
	10701	410322,2563	1374416,8770
	10702	410321,4389	1374417,2897
	10703	410321,4300	1374417,2800
	10704	410318,5100	1374414,0700
	10705	410310,6100	1374406,8900

## Сведения о границах территориальной зоны садово-дачных участков и коллективных садов (Р-5)

Сведения о характерных точках границ объекта	№ точки	Координаты	
		X	Y
	10706	410304,4100	1374410,3000
	10707	410310,4500	1374422,8200
	10708	410310,4570	1374422,8345
	10709	410201,0299	1374478,0840
	10710	410189,4570	1374483,9280
	10711	410185,8760	1374485,6730
	10712	410126,0291	1374515,9990
	10713	410121,6566	1374518,2150
	10714	410121,6564	1374518,2150
	10715	410121,6550	1374518,2160
	10716	410118,3981	1374512,3000
	10717	410114,8314	1374505,8250
	10718	410106,7383	1374510,1200
	10719	410086,6998	1374520,7570
	10720	410088,0535	1374523,3240
	10721	410093,4330	1374533,5170
	10722	410075,2097	1374543,4810
	10723	410060,2438	1374551,6670
	10724	410046,3450	1374560,9900
	10725	410032,8430	1374570,0500
	10726	409998,7450	1374592,9320
	10727	409954,3680	1374622,7010
	10728	409950,5072	1374625,2460
	10729	409948,5800	1374626,5180
	10730	409938,0815	1374633,4330
	10731	409926,7700	1374640,8850
	10732	409916,0049	1374647,9770
	10733	409887,6570	1374666,6550
	10734	409838,1642	1374699,3930
	10735	409808,1740	1374719,2330
	10736	409785,7050	1374734,0990
	10737	409758,1110	1374752,3530
	10738	409731,6080	1374769,8800
	10739	409723,4870	1374775,2560
	10614	409716,7268	1374779,7280
	10740	410097,9138	1374457,6640
	10741	410099,0011	1374460,4920
	10742	410100,7676	1374463,3990
	10743	410100,7880	1374463,3860
	10744	410109,0910	1374477,0730
	10745	410112,7073	1374483,0440
	10746	410113,0047	1374483,5330
	10747	410113,1542	1374483,4180

## Сведения о границах территориальной зоны садово-дачных участков и коллективных садов (Р-5)

Сведения о характерных точках границ объекта	№ точки	Координаты	
		X	Y
	10748	410113,4030	1374483,2230
	10749	410114,9134	1374482,4300
	10750	410114,9149	1374482,4330
	10751	410114,9170	1374482,4320
	10752	410115,4369	1374483,4320
	10753	410115,4468	1374483,4510
	10754	410115,0015	1374483,6880
	10755	410118,9570	1374490,2280
	10756	410118,9624	1374490,2580
	10757	410118,9691	1374490,2690
	10758	410135,6035	1374481,9500
	10759	410156,7900	1374471,3540
	10760	410181,0480	1374458,8490
	10761	410218,2230	1374439,8240
	10762	410219,7056	1374439,0660
	10763	410233,8286	1374431,8450
	10764	410248,1670	1374424,8870
	10765	410285,4520	1374406,7890
	10766	410300,8417	1374397,5900
	10767	410301,4761	1374397,2110
	10768	410301,4779	1374397,2100
	10769	410325,7661	1374377,4040
	10770	410324,2025	1374374,3120
	10771	410322,6425	1374371,2280
	10772	410322,6350	1374371,2310
	10773	410320,9734	1374367,9290
	10774	410320,8845	1374367,7530
	10775	410320,8848	1374367,7530
	10776	410320,5100	1374367,0080
	10777	410323,2700	1374365,7300
	10778	410323,3210	1374365,7450
	10779	410325,4960	1374364,6460
	10780	410350,7690	1374351,9370
	10781	410372,4280	1374341,0310
	10782	410444,2276	1374304,8970
	10783	410441,8317	1374299,3510
	10784	410306,8362	1374359,7530
	10785	410200,8009	1374405,3490
	10786	410111,7292	1374449,5530
	10740	410097,9138	1374457,6640
	10787	411908,9919	1373907,0940
	10788	411918,1351	1373918,4490
	10789	411922,7031	1373922,7390

## Сведения о границах территориальной зоны садово-дачных участков и коллективных садов (Р-5)

Сведения о характерных точках границ объекта	№ точки	Координаты	
		X	Y
	10790	411929,3925	1373933,6850
	10791	411957,2686	1373966,2960
	10792	411967,4896	1373978,8070
	10793	411980,4684	1374001,4960
	10794	411989,6574	1374018,5030
	10795	412021,6689	1374085,0040
	10796	412035,8659	1374112,4780
	10797	412040,0327	1374119,9700
	10798	412047,0371	1374134,2480
	10799	412060,7183	1374161,6390
	10800	412067,4355	1374174,7720
	10801	412070,5658	1374181,4560
	10802	412073,8952	1374188,0780
	10803	412080,9257	1374202,0960
	10804	412090,1063	1374212,5110
	10805	412090,8300	1374214,1600
	10806	412091,5004	1374213,8880
	10807	412096,0764	1374217,8350
	10808	412109,7657	1374232,5610
	10809	412120,8392	1374248,7390
	10810	412134,0791	1374269,5380
	10811	412151,5913	1374308,1140
	10812	412159,3200	1374332,7610
	10813	412178,3750	1374385,1370
	10814	412183,3726	1374403,6860
	10815	412180,4502	1374406,2400
	10816	412188,2501	1374432,9490
	10817	412192,6031	1374431,0840
	10818	412200,6616	1374455,0080
	10819	412209,5090	1374473,4900
	10820	412206,5119	1374475,7350
	10821	412213,0252	1374491,9610
	10822	412208,8580	1374494,8840
	10823	412214,8077	1374510,2080
	10824	412222,3471	1374527,4990
	10825	412220,8231	1374528,5910
	10826	412226,7726	1374541,2150
	10827	412221,7723	1374544,6100
	10828	412226,1393	1374553,7370
	10829	412234,9943	1374555,2330
	10830	412246,3426	1374578,5360
	10831	412289,5037	1374557,3660
	10832	412299,2684	1374578,8690

## Сведения о границах территориальной зоны садово-дачных участков и коллективных садов (Р-5)

Сведения о характерных точках границ объекта	№ точки	Координаты	
		X	Y
	10833	412306,4169	1374596,4940
	10834	412329,7095	1374587,9490
	10835	412330,7841	1374585,7610
	10836	412398,5526	1374673,5250
	10837	412432,6085	1374720,4430
	10838	412447,4550	1374786,7230
	10839	412468,8651	1374784,1020
	10840	412500,8241	1374879,3590
	10841	412511,2948	1374900,0140
	10842	412524,5784	1374916,3520
	10843	412538,5654	1374931,3810
	10844	412543,4700	1374943,0600
	10845	412544,3300	1374951,9300
	10846	412548,4060	1374968,3440
	10847	412548,4064	1374968,3590
	10848	412544,4136	1374972,2490
	10849	412536,3517	1374976,2500
	10850	412535,7269	1374974,5890
	10851	412525,8639	1374978,5370
	10852	412538,0294	1375018,3030
	10853	412552,2461	1375056,7790
	10854	412554,6111	1375063,1150
	10855	412561,6952	1375094,1350
	10856	412560,5385	1375094,3720
	10857	412561,9607	1375101,2020
	10858	412560,3443	1375105,4870
	10859	412561,9137	1375117,4960
	10860	412563,5954	1375127,6430
	10861	412563,1557	1375136,3810
	10862	412562,3689	1375138,6130
	10863	412563,4888	1375170,1030
	10864	412561,7671	1375170,0080
	10865	412560,9749	1375184,6230
	10866	412563,0170	1375184,7330
	10867	412562,8976	1375186,7062
	10868	412562,2600	1375186,7100
	10869	412561,7700	1375204,4000
	10870	412563,2500	1375206,2600
	10871	412564,0269	1375205,8886
	10872	412564,7916	1375206,4700
	10873	412564,0899	1375213,0720
	10874	412559,3735	1375241,5280
	10875	412553,0017	1375240,1430



## Сведения о границах территориальной зоны садово-дачных участков и коллективных садов (Р-5)

Сведения о характерных точках границ объекта	№ точки	Координаты	
		X	Y
	10876	412549,6264	1375263,9680
	10877	412550,1038	1375273,1720
	10878	412551,7626	1375290,5010
	10879	412541,9323	1375309,3710
	10880	412539,6932	1375342,3110
	10881	412607,9552	1375451,5030
	10882	412673,7985	1375524,6150
	10883	412716,1200	1375534,2260
	10884	412716,1306	1375534,2280
	10885	412968,3170	1375498,0960
	10886	412968,3593	1375498,0860
	10887	412960,5489	1375482,0690
	10888	412957,6439	1375468,3700
	10889	412969,1652	1375466,9680
	10890	412970,0276	1375438,2900
	10891	412970,4981	1375426,9200
	10892	412961,9688	1375426,4070
	10893	412957,5741	1375410,0600
	10894	412934,1055	1375350,1290
	10895	412969,8669	1375335,6820
	10896	412969,1847	1375325,4900
	10897	412979,1797	1375318,3200
	10898	412979,0411	1375306,3500
	10899	413007,5862	1375261,4150
	10900	413009,5519	1375237,6410
	10901	413004,3917	1375224,2860
	10902	412976,8990	1375221,1050
	10903	412975,4358	1375211,5250
	10904	412959,5409	1375183,9170
	10905	412924,0007	1375145,4800
	10906	412871,2624	1375093,3170
	10907	412846,9499	1375061,2830
	10908	412810,2057	1375033,3260
	10909	412795,1513	1375025,8490
	10910	412784,4286	1375015,0770
	10911	412788,6473	1375006,8930
	10912	412778,3671	1374996,9540
	10913	412762,1027	1374987,4850
	10914	412744,0286	1374984,7640
	10915	412714,3115	1374956,5120
	10916	412709,8777	1374958,3280
	10917	412696,1151	1374940,9000
	10918	412668,8992	1374913,3710

## Сведения о границах территориальной зоны садово-дачных участков и коллективных садов (Р-5)

Сведения о характерных точках границ объекта	№ точки	Координаты	
		X	Y
	10919	412657,5791	1374905,4680
	10920	412653,3067	1374901,3410
	10921	412642,5059	1374894,0510
	10922	412597,4070	1374918,1680
	10923	412593,9706	1374919,9670
	10924	412593,0700	1374919,4900
	10925	412591,7700	1374919,7700
	10926	412591,9700	1374921,1300
	10927	412589,5400	1374920,4700
	10928	412581,8200	1374920,7300
	10929	412581,8100	1374920,3900
	10930	412574,6100	1374919,1400
	10931	412574,7000	1374918,2440
	10932	412570,1699	1374917,3230
	10933	412563,4600	1374915,9600
	10934	412559,2109	1374918,6110
	10935	412559,2100	1374918,6100
	10936	412547,9700	1374904,4600
	10937	412537,3100	1374887,4200
	10938	412527,3000	1374869,4200
	10939	412521,6500	1374848,6900
	10940	412521,5600	1374842,6900
	10941	412513,0500	1374830,3300
	10942	412512,9800	1374829,8600
	10943	412509,9800	1374809,7900
	10944	412503,8900	1374790,6600
	10945	412500,2900	1374775,7300
	10946	412489,4400	1374764,4400
	10947	412486,4524	1374751,2110
	10948	412488,9000	1374750,6200
	10949	412478,2500	1374739,3600
	10950	412478,2436	1374739,3530
	10951	412479,3700	1374739,0400
	10952	412479,0697	1374725,4620
	10953	412479,1100	1374725,4500
	10954	412479,0659	1374725,2870
	10955	412479,0600	1374725,0200
	10956	412478,9989	1374725,0390
	10957	412471,3515	1374696,7630
	10958	412471,7600	1374696,5100
	10959	412471,1167	1374695,8950
	10960	412471,1100	1374695,8700
	10961	412471,0983	1374695,8770

## Сведения о границах территориальной зоны садово-дачных участков и коллективных садов (Р-5)

Сведения о характерных точках границ объекта	№ точки	Координаты	
		X	Y
	10962	412454,1900	1374679,7100
	10963	412449,6700	1374667,0500
	10964	412440,3057	1374659,9509
	10965	412432,6300	1374648,7300
	10966	412427,3151	1374640,0488
	10967	412425,6500	1374630,3100
	10968	412407,4400	1374617,7100
	10969	412397,8800	1374609,2600
	10970	412391,4391	1374603,5670
	10971	412401,8100	1374596,4500
	10972	412392,3400	1374581,5700
	10973	412389,3200	1374583,6200
	10974	412378,8200	1374569,1100
	10975	412371,2200	1374574,0800
	10976	412364,3200	1374563,9800
	10977	412356,9717	1374568,3080
	10978	412349,2815	1374551,6300
	10979	412333,3272	1374523,3920
	10980	412332,5767	1374520,6930
	10981	412324,6823	1374503,7370
	10982	412313,8590	1374485,3610
	10983	412313,8600	1374485,3600
	10984	412313,8752	1374485,3510
	10985	412316,2623	1374484,8130
	10986	412316,0786	1374484,0560
	10987	412316,6000	1374483,7500
	10988	412315,5226	1374481,7650
	10989	412313,7853	1374474,6070
	10990	412309,8048	1374469,2430
	10991	412300,4010	1374454,3600
	10992	412290,3059	1374440,0680
	10993	412280,7497	1374425,6980
	10994	412274,9714	1374410,4710
	10995	412268,8434	1374401,3010
	10996	412264,1980	1374395,6290
	10997	412251,7163	1374380,9320
	10998	412249,6976	1374379,0320
	10999	412241,1630	1374364,7570
	11000	412232,0229	1374346,7700
	11001	412222,8988	1374331,1930
	11002	412215,7659	1374312,9960
	11003	412220,2579	1374311,0580
	11004	412215,6545	1374297,4840

## Сведения о границах территориальной зоны садово-дачных участков и коллективных садов (Р-5)

Сведения о характерных точках границ объекта	№ точки	Координаты	
		X	Y
	11005	412213,6612	1374279,1900
	11006	412217,5585	1374277,6120
	11007	412215,6439	1374264,5980
	11008	412212,7224	1374265,2020
	11009	412215,2478	1374246,7610
	11010	412212,8066	1374230,6240
	11011	412208,8711	1374214,8900
	11012	412206,5629	1374202,3020
	11013	412206,2687	1374198,0050
	11014	412202,6843	1374185,6860
	11015	412194,2031	1374173,6500
	11016	412184,3960	1374161,2340
	11017	412173,7992	1374146,1700
	11018	412171,2614	1374147,0180
	11019	412167,2414	1374128,3040
	11020	412164,6702	1374123,5610
	11021	412157,5029	1374113,1060
	11022	412143,4956	1374098,7230
	11023	412131,6656	1374084,7960
	11024	412111,3249	1374067,5870
	11025	412099,2581	1374051,1930
	11026	412097,1774	1374047,8240
	11027	412084,3856	1374038,4830
	11028	412072,9475	1374020,6600
	11029	412069,3763	1374016,6030
	11030	412044,2533	1373993,9330
	11031	412039,5953	1373990,1020
	11032	412027,8401	1373978,1520
	11033	412011,1931	1373964,7150
	11034	411995,6812	1373954,6130
	11035	411918,9375	1373892,5930
	11036	411917,5384	1373894,0140
	11037	411909,7148	1373901,9120
	10787	411908,9919	1373907,0940
	11038	412174,2900	1372155,8000
	11039	412175,0483	1372156,2250
	11040	412180,0000	1372159,0000
	11041	412248,2000	1372194,0000
	11042	412268,0000	1372175,5000
	11043	412277,6000	1372182,8000
	11044	412292,7000	1372194,6100
	11045	412321,2600	1372216,4000
	11046	412374,7401	1372257,2880

## Сведения о границах территориальной зоны садово-дачных участков и коллективных садов (Р-5)

Сведения о характерных точках границ объекта	№ точки	Координаты	
		X	Y
	11047	412374,7400	1372257,2900
	11048	412370,8900	1372261,9300
	11049	412318,1800	1372221,6200
	11050	412301,5600	1372249,7800
	11051	412285,2800	1372277,3600
	11052	412292,4800	1372280,5400
	11053	412297,7600	1372283,1600
	11054	412337,2700	1372303,8600
	11055	412341,4200	1372311,1800
	11056	412348,1500	1372303,8400
	11057	412351,4600	1372315,2700
	11058	412344,0800	1372322,0900
	11059	412350,2600	1372347,2900
	11060	412358,2300	1372381,8100
	11061	412377,8300	1372366,8600
	11062	412379,6400	1372369,2400
	11063	412384,4000	1372365,6000
	11064	412391,8600	1372401,6500
	11065	412418,9100	1372386,2400
	11066	412424,2800	1372383,1900
	11067	412435,8000	1372376,6200
	11068	412453,8300	1372353,4800
	11069	412502,2000	1372299,5900
	11070	412512,5208	1372287,2920
	11071	412531,1200	1372265,1300
	11072	412529,0800	1372248,0700
	11073	412530,8500	1372233,8900
	11074	412514,0300	1372229,4600
	11075	412501,6300	1372208,2000
	11076	412502,0000	1372194,6700
	11077	412487,1068	1372197,2980
	11078	412444,3700	1372204,8400
	11079	412442,9200	1372196,6300
	11080	412439,9472	1372179,7980
	11081	412474,4200	1372140,6600
	11082	412425,9000	1372106,0400
	11083	412415,2500	1372098,9400
	11084	412413,2800	1372090,2600
	11085	412422,7300	1372079,2300
	11086	412430,8100	1372068,7700
	11087	412340,5100	1372042,8500
	11088	412337,8400	1372042,0800
	11089	412358,2500	1371961,2300

## Сведения о границах территориальной зоны садово-дачных участков и коллективных садов (Р-5)

Сведения о характерных точках границ объекта	№ точки	Координаты	
		X	Y
	11090	412369,5900	1371945,0400
	11091	412398,6000	1371903,5900
	11092	412345,9000	1371862,7400
	11093	412343,3745	1371860,7820
	11094	412269,2872	1371991,6740
	11095	412199,3662	1372114,5770
	11096	412198,2548	1372116,4810
	11038	412174,2900	1372155,8000
	11097	412985,7000	1371043,6200
	11098	413030,8700	1371065,2500
	11099	413053,5100	1371019,4000
	11100	413087,2100	1371027,9700
	11101	413082,0700	1371050,2200
	11102	413062,6500	1371079,9200
	11103	413078,1100	1371087,3100
	11104	413141,8200	1370995,9400
	11105	413142,7400	1370993,8400
	11106	413170,0000	1370932,4400
	11107	413171,8300	1370932,5800
	11108	413242,4200	1370807,3500
	11109	413246,4800	1370797,1100
	11110	413247,8800	1370782,8900
	11111	413303,2700	1370674,1800
	11112	413304,7200	1370673,0600
	11113	413325,8000	1370635,5100
	11114	413330,0900	1370618,6400
	11115	413333,0000	1370607,2200
	11116	413343,0200	1370567,9300
	11117	413344,0100	1370564,8700
	11118	413353,2100	1370536,0000
	11119	413360,4500	1370513,3100
	11120	413365,1900	1370505,6100
	11121	413347,0600	1370495,4300
	11122	413312,3700	1370464,6900
	11123	413285,1100	1370453,6800
	11124	413258,1541	1370442,7930
	11125	413257,8500	1370442,6700
	11126	413255,8706	1370449,7960
	11127	413253,9000	1370456,8900
	11128	413251,5440	1370463,0640
	11129	413230,5100	1370518,1900
	11130	413166,4700	1370656,4000
	11131	413130,8300	1370731,0700

## Сведения о границах территориальной зоны садово-дачных участков и коллективных садов (Р-5)

Сведения о характерных точках границ объекта	№ точки	Координаты	
		X	Y
	11132	413114,3500	1370761,5300
	11133	413109,1100	1370771,2100
	11134	413096,2100	1370778,6300
	11135	413087,3600	1370783,7200
	11136	413081,0100	1370784,6400
	11137	413077,5500	1370784,9700
	11138	413062,8900	1370804,6400
	11139	413076,1003	1370806,5350
	11140	413107,1137	1370847,9980
	11141	413129,5995	1370812,2390
	11142	413129,6000	1370812,2400
	11143	413144,6700	1370835,3500
	11144	413146,0400	1370837,4600
	11145	413136,2200	1370843,8100
	11146	413111,8900	1370854,9800
	11147	413085,8500	1370893,5700
	11148	413069,7200	1370918,6700
	11149	413044,0100	1370946,6700
	11150	413041,8500	1370949,0100
	11151	413018,9400	1370973,9400
	11097	412985,7000	1371043,6200
	11152	413096,1200	1370683,9200
	11153	413113,3200	1370690,9900
	11154	413113,6800	1370690,1500
	11155	413119,6100	1370692,4600
	11156	413119,2200	1370693,4000
	11157	413131,8800	1370698,5700
	11158	413139,4000	1370701,6900
	11159	413155,6500	1370671,0100
	11160	413147,9300	1370668,4400
	11161	413110,0400	1370656,1500
	11162	413104,3300	1370654,0400
	11152	413096,1200	1370683,9200
	11163	413219,5900	1371839,6500
	11164	413246,6200	1371865,5500
	11165	413255,3416	1371856,4482
	11166	413265,4300	1371845,9200
	11167	413278,5667	1371832,1988
	11168	413291,8840	1371818,2943
	11169	413305,5700	1371804,0100
	11170	413305,5673	1371804,0075
	11171	413281,1067	1371781,6549
	11172	413280,9700	1371781,5300

## Сведения о границах территориальной зоны садово-дачных участков и коллективных садов (Р-5)

Сведения о характерных точках границ объекта	№ точки	Координаты	
		X	Y
	11173	413259,5800	1371801,7800
	11174	413239,3600	1371820,9400
	11163	413219,5900	1371839,6500
	11175	413250,3400	1370826,6600
	11176	413288,7800	1370847,2700
	11177	413299,1500	1370854,0800
	11178	413306,7200	1370864,8100
	11179	413320,9000	1370889,8400
	11180	413286,1400	1370932,4300
	11181	413360,9900	1371007,2600
	11182	413361,4166	1371007,6860
	11183	413295,2500	1371079,5300
	11184	413349,4000	1371132,7600
	11185	413416,1200	1371033,7800
	11186	413431,5600	1370997,7800
	11187	413436,7700	1370986,7100
	11188	413399,8000	1370966,0100
	11189	413399,2627	1370965,7090
	11190	413428,5900	1370933,8700
	11191	413440,7200	1370903,6500
	11192	413451,1500	1370854,2100
	11193	413451,6500	1370820,1100
	11194	413451,4700	1370778,3000
	11195	413450,9700	1370688,4600
	11196	413459,2200	1370688,5500
	11197	413467,4800	1370688,6600
	11198	413466,4700	1370676,5800
	11199	413458,5900	1370676,5000
	11200	413450,9000	1370676,4300
	11201	413450,9000	1370674,2400
	11202	413427,5300	1370491,3600
	11203	413421,8400	1370481,2700
	11204	413406,4700	1370470,1500
	11205	413402,5300	1370466,5800
	11206	413399,3400	1370463,7400
	11207	413382,6000	1370485,2400
	11208	413354,6500	1370557,6800
	11209	413353,4800	1370564,0200
	11210	413348,6500	1370593,2700
	11211	413342,5900	1370627,0500
	11212	413339,8400	1370633,0500
	11213	413293,9000	1370718,8300
	11214	413287,8400	1370715,0200



## Сведения о границах территориальной зоны садово-дачных участков и коллективных садов (Р-5)

Сведения о характерных точках границ объекта	№ точки	Координаты	
		X	Y
	11215	413274,5300	1370732,4600
	11216	413282,0300	1370736,3400
	11217	413264,5300	1370766,8300
	11218	413268,0900	1370768,8600
	11219	413270,3400	1370768,2100
	11220	413275,5900	1370773,4600
	11221	413274,0900	1370776,2700
	11222	413276,1500	1370777,7200
	11223	413269,5300	1370790,2700
	11224	413265,5900	1370788,1800
	11225	413263,6500	1370791,8100
	11226	413267,5900	1370793,9000
	11175	413250,3400	1370826,6600
	11227	413374,4200	1369923,1200
	11228	413395,8300	1369934,2200
	11229	413429,3100	1369951,5800
	11230	413416,4300	1370009,8800
	11231	413415,3900	1370014,5300
	11232	413418,0700	1370014,8000
	11233	413416,9300	1370020,4400
	11234	413412,1600	1370044,1800
	11235	413419,7300	1370044,5900
	11236	413414,0900	1370080,8000
	11237	413420,2700	1370080,3800
	11238	413425,0100	1370080,0600
	11239	413463,1900	1370077,4300
	11240	413503,9100	1370074,6400
	11241	413518,3300	1370073,6500
	11242	413533,3352	1370057,1550
	11243	413533,3400	1370057,1600
	11244	413543,4900	1370045,9600
	11245	413547,2500	1370041,8000
	11246	413551,0800	1370037,5800
	11247	413551,5000	1370037,1300
	11248	413566,7200	1370020,3500
	11249	413569,5700	1370017,5100
	11250	413569,6800	1370017,3800
	11251	413580,5000	1370006,6300
	11252	413590,8500	1369996,3200
	11253	413593,1900	1369994,0000
	11254	413613,0800	1369974,1100
	11255	413622,2100	1369965,1000
	11256	413620,3900	1369941,9000

## Сведения о границах территориальной зоны садово-дачных участков и коллективных садов (Р-5)

Сведения о характерных точках границ объекта	№ точки	Координаты	
		X	Y
	11257	413619,2900	1369927,7900
	11258	413619,2300	1369926,9500
	11259	413609,7100	1369918,2400
	11260	413598,6300	1369908,1100
	11261	413570,9800	1369882,7800
	11262	413551,2900	1369864,7600
	11263	413535,1400	1369849,9000
	11264	413533,0100	1369844,3300
	11265	413529,8400	1369836,0000
	11266	413521,5900	1369814,3300
	11267	413514,6300	1369796,0700
	11268	413514,8300	1369791,6600
	11269	413513,6900	1369791,9200
	11270	413476,6800	1369800,4300
	11271	413416,3200	1369814,3300
	11272	413410,4600	1369815,6700
	11273	413405,0600	1369822,8800
	11274	413400,9600	1369824,8200
	11275	413397,3900	1369840,6400
	11276	413397,3900	1369840,6500
	11277	413391,7400	1369865,7300
	11278	413384,6500	1369897,4900
	11279	413384,5600	1369897,4300
	11280	413382,0300	1369895,8800
	11227	413374,4200	1369923,1200
	11281	413407,0600	1370454,8900
	11282	413426,1800	1370469,8700
	11283	413436,7406	1370492,4330
	11284	413440,8388	1370506,6860
	11285	413445,4600	1370547,5800
	11286	413456,8700	1370614,3800
	11287	413457,3000	1370619,6100
	11288	413459,6800	1370648,2000
	11289	413461,8100	1370673,8100
	11290	413469,2500	1370673,9000
	11291	413469,7400	1370681,0900
	11292	413470,6500	1370694,6300
	11293	413462,6200	1370694,5300
	11294	413462,5900	1370729,5700
	11295	413462,5800	1370738,3000
	11296	413462,6900	1370766,9300
	11297	413462,7500	1370779,0600
	11298	413462,8400	1370803,6800

## Сведения о границах территориальной зоны садово-дачных участков и коллективных садов (Р-5)

Сведения о характерных точках границ объекта	№ точки	Координаты	
		X	Y
	11299	413522,1400	1370812,7700
	11300	413533,2000	1370814,4700
	11301	413582,4900	1370834,4800
	11302	413597,0100	1370798,3400
	11303	413615,8800	1370751,4000
	11304	413628,6200	1370719,7300
	11305	413633,2800	1370704,6900
	11306	413643,9200	1370670,4300
	11307	413654,1700	1370637,4300
	11308	413673,5000	1370575,1800
	11309	413637,2200	1370567,1400
	11310	413626,1000	1370584,8400
	11311	413599,5900	1370602,5300
	11312	413583,1900	1370616,7100
	11313	413563,8900	1370611,1000
	11314	413562,5700	1370581,0900
	11315	413594,1100	1370553,3900
	11316	413606,7200	1370538,4300
	11317	413608,6800	1370535,4300
	11318	413618,5200	1370520,4400
	11319	413629,5600	1370516,2600
	11320	413640,8100	1370491,2200
	11321	413642,0100	1370488,5600
	11322	413668,3100	1370440,0600
	11323	413658,3300	1370436,2900
	11324	413654,2303	1370434,7370
	11325	413649,6100	1370432,9900
	11326	413632,9695	1370426,6910
	11327	413632,9732	1370426,6870
	11328	413593,1800	1370411,6300
	11329	413665,6734	1370237,3870
	11330	413665,3972	1370237,4970
	11331	413682,5700	1370196,0800
	11332	413623,1800	1370224,5000
	11333	413594,1500	1370238,4100
	11334	413531,0900	1370268,5800
	11335	413524,5100	1370271,7200
	11336	413520,7700	1370277,5500
	11337	413483,1700	1370336,1800
	11338	413452,6400	1370383,7900
	11339	413434,1600	1370412,6100
	11281	413407,0600	1370454,8900
	11340	413426,1400	1370354,6100

## Сведения о границах территориальной зоны садово-дачных участков и коллективных садов (Р-5)

Сведения о характерных точках границ объекта	№ точки	Координаты	
		X	Y
	11341	413430,0100	1370366,2800
	11342	413445,9800	1370374,5800
	11343	413468,7800	1370337,6100
	11344	413484,6900	1370311,8200
	11345	413505,7900	1370277,5900
	11346	413499,9700	1370271,3200
	11347	413472,2300	1370275,8100
	11348	413463,7200	1370271,0000
	11349	413449,4400	1370293,1800
	11350	413435,1200	1370315,4200
	11351	413433,9500	1370318,4500
	11352	413427,7700	1370334,6000
	11340	413426,1400	1370354,6100
	11353	413512,6300	1370245,4500
	11354	413551,2100	1370235,8300
	11355	413566,1700	1370232,1000
	11356	413573,9400	1370230,1700
	11357	413586,6400	1370227,0100
	11358	413613,1400	1370212,8700
	11359	413624,5500	1370206,7900
	11360	413636,0800	1370200,6100
	11361	413647,6000	1370194,4800
	11362	413658,8600	1370188,4600
	11363	413669,9300	1370182,5600
	11364	413681,1400	1370176,5800
	11365	413692,6400	1370170,4300
	11366	413703,4700	1370164,6600
	11367	413724,9200	1370157,4500
	11368	413732,6100	1370154,8700
	11369	413769,1300	1370142,6000
	11370	413766,4100	1370124,2800
	11371	413764,8200	1370113,5500
	11372	413765,6700	1370109,6900
	11373	413769,8800	1370090,3300
	11374	413774,2300	1370070,4200
	11375	413777,2100	1370056,7000
	11376	413771,3139	1370039,4020
	11377	413771,3700	1370039,3900
	11378	413763,8400	1370017,0800
	11379	413759,9200	1370005,4500
	11380	413757,9900	1369993,5600
	11381	413753,9600	1369968,6400
	11382	413749,9300	1369943,7300

## Сведения о границах территориальной зоны садово-дачных участков и коллективных садов (Р-5)

Сведения о характерных точках границ объекта	№ точки	Координаты	
		X	Y
	11383	413745,6700	1369917,4200
	11384	413741,5900	1369892,2700
	11385	413737,7400	1369868,4500
	11386	413734,3700	1369862,2700
	11387	413722,2600	1369840,0300
	11388	413679,4200	1369838,4700
	11389	413680,3600	1369857,9500
	11390	413688,2577	1369868,8100
	11391	413688,2480	1369868,8290
	11392	413695,3400	1369878,6100
	11393	413698,7100	1369883,2800
	11394	413701,4400	1369895,4400
	11395	413706,2100	1369916,3900
	11396	413704,5100	1369930,0600
	11397	413702,8000	1369943,8000
	11398	413698,3200	1369962,1400
	11399	413686,3300	1369986,8900
	11400	413679,7100	1369997,5200
	11401	413665,7300	1370020,1100
	11402	413647,6000	1370034,5800
	11403	413627,3838	1370050,8270
	11404	413625,8400	1370052,1500
	11405	413619,5100	1370057,2200
	11406	413610,8200	1370062,3000
	11407	413590,6800	1370074,0500
	11408	413587,2200	1370076,0600
	11409	413582,8200	1370076,4600
	11410	413573,3000	1370077,3200
	11411	413562,4500	1370107,4200
	11412	413555,2500	1370127,3400
	11413	413548,1000	1370147,1600
	11414	413540,9600	1370166,9700
	11415	413533,8000	1370186,7800
	11416	413526,6500	1370206,6000
	11353	413512,6300	1370245,4500
	11417	413855,6400	1369500,9200
	11418	413868,7400	1369502,4400
	11419	413878,9900	1369483,8600
	11420	413899,9200	1369454,0100
	11421	413903,5326	1369454,7190
	11422	413870,5800	1369612,5200
	11423	413908,5700	1369660,7000
	11424	413923,4300	1369496,0100

## Сведения о границах территориальной зоны садово-дачных участков и коллективных садов (Р-5)

Сведения о характерных точках границ объекта	№ точки	Координаты	
		X	Y
	11425	413977,8400	1369285,2800
	11426	413940,3500	1369278,4100
	11427	413940,3463	1369278,4270
	11428	413940,3400	1369278,4000
	11429	413916,2200	1369270,8100
	11430	413912,1600	1369278,8500
	11431	413897,2500	1369313,8400
	11432	413930,6594	1369324,8100
	11433	413930,6596	1369324,8090
	11434	413930,6600	1369324,8100
	11435	413930,6594	1369324,8100
	11436	413916,2800	1369393,6600
	11437	413874,2500	1369381,2700
	11438	413869,3200	1369398,5000
	11439	413866,8900	1369412,4900
	11440	413861,0000	1369446,3700
	11441	413855,8800	1369481,3500
	11417	413855,6400	1369500,9200
	11442	413919,6500	1369172,6800
	11443	413947,0500	1369187,2500
	11444	413962,1500	1369151,6900
	11445	413964,7400	1369145,5500
	11446	413970,8900	1369111,6200
	11447	413971,1400	1369108,5700
	11448	413945,5200	1369108,0300
	11449	413940,1500	1369122,9600
	11450	413932,0900	1369142,5000
	11451	413932,1292	1369142,5120
	11442	413919,6500	1369172,6800
	11452	413982,7100	1369025,6400
	11453	413983,1700	1369034,5600
	11454	413988,9100	1369048,0100
	11455	413992,9400	1369053,2400
	11456	414030,4400	1369020,7900
	11457	414066,9000	1368991,9200
	11458	414073,1600	1368992,7500
	11459	414076,0900	1368999,5300
	11460	414072,3500	1369014,9600
	11461	414067,0000	1369031,6700
	11462	414047,7700	1369067,6000
	11463	414031,7400	1369096,6500
	11464	414041,2200	1369104,7300
	11465	414068,5700	1369071,2600

## Сведения о границах территориальной зоны садово-дачных участков и коллективных садов (Р-5)

Сведения о характерных точках границ объекта	№ точки	Координаты	
		X	Y
	11466	414076,8200	1369055,2800
	11467	414097,8000	1369028,6700
	11468	414111,6100	1369007,9200
	11469	414114,9300	1369001,3800
	11470	414118,0800	1368990,6400
	11471	414120,8200	1368975,7600
	11472	414119,9300	1368960,5600
	11473	414114,0100	1368948,1100
	11474	414105,8000	1368934,7400
	11475	414120,7700	1368915,0500
	11476	414134,0600	1368901,1200
	11477	414158,3400	1368870,7600
	11478	414181,9100	1368851,1000
	11479	414190,3200	1368825,2700
	11480	414236,9300	1368783,8400
	11481	414255,6200	1368759,0600
	11482	414263,4700	1368747,4000
	11483	414268,2000	1368740,5900
	11484	414265,5100	1368736,0000
	11485	414244,1800	1368746,6500
	11486	414211,8600	1368767,2800
	11487	414203,2900	1368777,0200
	11488	414195,4800	1368785,0300
	11489	414184,0000	1368788,1000
	11490	414174,0200	1368792,1200
	11491	414158,6500	1368806,9600
	11492	414145,9300	1368829,7500
	11493	414126,6900	1368846,6200
	11494	414111,9900	1368866,2100
	11495	414098,0500	1368867,5900
	11496	414091,0500	1368869,9400
	11497	414084,0600	1368873,9600
	11498	414080,0700	1368878,5200
	11499	414069,3300	1368892,7600
	11500	414060,7900	1368908,5300
	11501	414049,0000	1368920,1200
	11502	414035,4200	1368936,3100
	11503	414032,9100	1368945,1300
	11504	414032,0400	1368952,4400
	11505	414026,4300	1368958,9400
	11506	414022,1300	1368964,4300
	11507	414008,7900	1368971,0100
	11508	413994,5500	1368983,2000

## Сведения о границах территориальной зоны садово-дачных участков и коллективных садов (Р-5)

Сведения о характерных точках границ объекта	№ точки	Координаты	
		X	Y
	11509	413986,9000	1368997,9200
	11510	413983,1700	1369012,8800
	11452	413982,7100	1369025,6400
	11511	414137,0684	1370333,8890
	11512	414151,8368	1370341,3790
	11513	414165,2600	1370340,5680
	11514	414206,2128	1370363,4680
	11515	414210,5437	1370367,2210
	11516	414238,3946	1370381,7670
	11517	414283,4646	1370312,2390
	11518	414289,6226	1370315,6580
	11519	414310,7212	1370286,9460
	11520	414318,9227	1370273,8470
	11521	414328,2907	1370277,5240
	11522	414379,8486	1370294,9230
	11523	414389,5368	1370274,0140
	11524	414420,8279	1370273,5480
	11525	414455,6206	1370262,1890
	11526	414459,6165	1370274,1900
	11527	414540,4883	1370240,4640
	11528	414537,3900	1370227,2280
	11529	414575,6985	1370211,8969
	11530	414575,7000	1370211,9000
	11531	414580,1900	1370210,1000
	11532	414580,1939	1370210,0982
	11533	414608,3700	1370200,9100
	11534	414626,9000	1370193,7300
	11535	414645,4500	1370185,5600
	11536	414741,7200	1370141,7400
	11537	414738,4823	1370134,3610
	11538	414760,1121	1370122,9870
	11539	414783,3000	1370098,2800
	11540	414865,4382	1370060,3460
	11541	414890,0314	1370050,9720
	11542	414911,6767	1370038,4350
	11543	414963,6816	1370007,8710
	11544	415013,2301	1369978,7510
	11545	415038,9556	1369963,4050
	11546	415046,9678	1369956,2950
	11547	415046,9748	1369956,2890
	11548	415039,7094	1369941,6240
	11549	415047,9000	1369934,9600
	11550	415032,7075	1369916,9140



## Сведения о границах территориальной зоны садово-дачных участков и коллективных садов (Р-5)

Сведения о характерных точках границ объекта	№ точки	Координаты	
		X	Y
	11551	415032,7185	1369916,9026
	11552	415041,1067	1369909,5937
	11553	415042,2743	1369908,5760
	11554	415042,2743	1369908,5761
	11555	415043,0777	1369907,8520
	11556	415046,4900	1369916,0900
	11557	415063,5372	1369909,6499
	11558	415064,4900	1369909,2900
	11559	415063,4900	1369905,6900
	11560	415058,4740	1369894,4582
	11561	415109,9468	1369849,5990
	11562	415120,2400	1369864,3600
	11563	415144,6000	1369850,2600
	11564	415146,8200	1369853,8300
	11565	415156,8400	1369845,1000
	11566	415161,5600	1369840,9900
	11567	415163,3000	1369839,4800
	11568	415160,8811	1369834,8970
	11569	415187,5073	1369834,5180
	11570	415226,0332	1369808,3220
	11571	415308,9954	1369745,8620
	11572	415352,0397	1369711,6130
	11573	415414,0600	1369654,9700
	11574	415431,5900	1369638,4200
	11575	415459,0152	1369612,8280
	11576	415530,7040	1369552,4020
	11577	415542,1583	1369541,9820
	11578	415534,4296	1369497,6760
	11579	415545,4700	1369486,8700
	11580	415560,4200	1369506,4100
	11581	415578,4500	1369492,8400
	11582	415578,1434	1369492,4380
	11583	415596,9700	1369479,4100
	11584	415592,8324	1369473,8210
	11585	415603,3400	1369464,8100
	11586	415619,7653	1369450,7240
	11587	415631,1500	1369440,9600
	11588	415635,1300	1369438,2000
	11589	415654,3800	1369420,4400
	11590	415674,9163	1369402,8510
	11591	415726,5739	1369346,1920
	11592	415737,0816	1369332,4280
	11593	415741,3438	1369327,6720

## Сведения о границах территориальной зоны садово-дачных участков и коллективных садов (Р-5)

Сведения о характерных точках границ объекта	№ точки	Координаты	
		X	Y
	11594	415771,6040	1369288,9020
	11595	415771,9700	1369289,4600
	11596	415789,3400	1369270,7900
	11597	415787,6973	1369268,2830
	11598	415791,9079	1369262,8880
	11599	415793,8800	1369265,8800
	11600	415817,5000	1369236,8800
	11601	415826,5900	1369225,5900
	11602	415824,9000	1369221,6600
	11603	415824,5317	1369221,0910
	11604	415865,3341	1369168,8140
	11605	415867,5700	1369172,1900
	11606	415866,5900	1369173,0400
	11607	415881,5000	1369189,8100
	11608	415906,5000	1369162,0700
	11609	415901,5900	1369155,8500
	11610	415890,3900	1369167,8900
	11611	415878,5802	1369158,4200
	11612	415890,9900	1369142,9000
	11613	415893,3993	1369145,9550
	11614	415896,9200	1369150,4200
	11615	415907,5000	1369141,0500
	11616	415902,4213	1369133,6400
	11617	415897,9171	1369127,0690
	11618	415917,5409	1369101,9260
	11619	415919,5000	1369105,0300
	11620	415920,7600	1369107,8800
	11621	415921,5587	1369107,5180
	11622	415933,4400	1369102,1300
	11623	415935,1900	1369088,9110
	11624	415935,5000	1369086,5700
	11625	415932,3967	1369082,8930
	11626	415949,7755	1369060,6270
	11627	415955,1983	1369040,8410
	11628	415975,0461	1369012,2090
	11629	415986,8164	1368982,4760
	11630	416021,2155	1368963,1530
	11631	416042,9045	1368937,4330
	11632	415973,1527	1368820,6830
	11633	415942,9420	1368782,4760
	11634	415935,5000	1368778,8150
	11635	415923,4082	1368787,6760
	11636	415907,0573	1368827,6150

## Сведения о границах территориальной зоны садово-дачных участков и коллективных садов (Р-5)

Сведения о характерных точках границ объекта	№ точки	Координаты	
		X	Y
	11637	415809,5192	1368885,2540
	11638	415649,3908	1368989,3240
	11639	415573,7520	1369036,1020
	11640	415527,6342	1369066,1030
	11641	415473,5236	1369093,8700
	11642	415472,5200	1369092,2700
	11643	415461,9800	1369098,5800
	11644	415460,6583	1369103,1280
	11645	415458,9400	1369109,0400
	11646	415455,7500	1369110,9400
	11647	415434,6900	1369125,5900
	11648	415429,6500	1369130,1500
	11649	415389,0900	1369157,6200
	11650	415381,4900	1369162,3600
	11651	415347,3300	1369185,6600
	11652	415347,2501	1369185,5490
	11653	415343,0098	1369188,6310
	11654	415342,8930	1369196,1510
	11655	415347,3163	1369202,9570
	11656	415351,9200	1369209,2400
	11657	415355,4800	1369213,8800
	11658	415355,9900	1369214,7200
	11659	415363,1592	1369225,6890
	11660	415364,3364	1369224,9120
	11661	415375,1827	1369241,7330
	11662	415374,8000	1369241,9800
	11663	415380,1969	1369249,5100
	11664	415380,6466	1369250,2070
	11665	415379,2675	1369251,2150
	11666	415379,3100	1369251,2700
	11667	415376,9600	1369252,9900
	11668	415375,9158	1369253,6660
	11669	415357,1400	1369265,8200
	11670	415365,7000	1369279,7500
	11671	415369,8300	1369285,9400
	11672	415364,8591	1369289,1050
	11673	415364,6059	1369289,2450
	11674	415354,1800	1369295,8400
	11675	415354,9800	1369298,9500
	11676	415364,0800	1369313,7600
	11677	415348,9149	1369322,0250
	11678	415345,9700	1369323,6300
	11679	415335,8300	1369329,1500

## Сведения о границах территориальной зоны садово-дачных участков и коллективных садов (Р-5)

Сведения о характерных точках границ объекта	№ точки	Координаты	
		X	Y
	11680	415318,7105	1369338,4760
	11681	415313,7100	1369341,2000
	11682	415312,9400	1369341,6200
	11683	415309,1700	1369344,1400
	11684	415308,9453	1369343,7860
	11685	415308,2500	1369342,6900
	11686	415286,2500	1369354,7800
	11687	415286,2500	1369354,7300
	11688	415276,1200	1369343,9700
	11689	415259,7200	1369357,7600
	11690	415272,6200	1369377,3300
	11691	415270,2200	1369378,9700
	11692	415273,9700	1369384,7100
	11693	415267,3331	1369388,9010
	11694	415261,1900	1369392,7800
	11695	415227,2600	1369417,6900
	11696	415228,8600	1369420,0400
	11697	415220,8802	1369426,2990
	11698	415209,6600	1369435,1000
	11699	415208,8300	1369433,8000
	11700	415189,1200	1369448,0200
	11701	415189,0300	1369448,3000
	11702	415166,3400	1369456,9900
	11703	415165,1500	1369458,0100
	11704	415168,5690	1369463,0490
	11705	415106,9413	1369507,2440
	11706	415106,3119	1369508,1880
	11707	415108,0100	1369510,5000
	11708	415102,6142	1369513,7360
	11709	415100,6097	1369516,7430
	11710	415099,4623	1369523,3280
	11711	415098,4700	1369523,9700
	11712	415099,4600	1369527,2700
	11713	415103,7071	1369533,7110
	11714	415082,1800	1369547,8500
	11715	415046,9100	1369570,0700
	11716	415030,3000	1369580,3000
	11717	415033,3200	1369584,5200
	11718	415034,0688	1369585,5608
	11719	415012,9500	1369600,1400
	11720	415013,5286	1369601,0019
	11721	415012,5274	1369601,6830
	11722	415014,2171	1369604,0790

## Сведения о границах территориальной зоны садово-дачных участков и коллективных садов (Р-5)

Сведения о характерных точках границ объекта	№ точки	Координаты	
		X	Y
	11723	414967,1621	1369634,1680
	11724	414966,6928	1369635,9940
	11725	414953,3585	1369645,5184
	11726	414943,7200	1369651,8000
	11727	414943,9971	1369652,2050
	11728	414925,3013	1369665,5590
	11729	414916,3200	1369665,5300
	11730	414895,7500	1369679,3100
	11731	414896,0100	1369680,1300
	11732	414886,5500	1369666,2200
	11733	414880,5200	1369657,3800
	11734	414875,5000	1369650,1400
	11735	414874,2279	1369648,3150
	11736	414874,5000	1369648,1300
	11737	414858,7400	1369625,4900
	11738	414857,6900	1369626,7100
	11739	414846,5000	1369639,7100
	11740	414846,8058	1369639,7940
	11741	414846,6900	1369639,9300
	11742	414857,3400	1369653,8400
	11743	414855,0200	1369665,0600
	11744	414854,6800	1369666,7000
	11745	414849,1300	1369670,7400
	11746	414853,8700	1369677,6000
	11747	414824,7383	1369693,7490
	11748	414778,7606	1369750,0530
	11749	414781,5500	1369757,4800
	11750	414785,2463	1369767,3270
	11751	414789,0800	1369777,5400
	11752	414796,1800	1369796,4500
	11753	414794,2400	1369799,6400
	11754	414793,1000	1369801,2300
	11755	414792,4300	1369802,2800
	11756	414790,6800	1369805,8300
	11757	414789,9000	1369807,8900
	11758	414790,0700	1369811,9900
	11759	414790,4300	1369812,9000
	11760	414791,1600	1369814,2500
	11761	414794,4100	1369819,7400
	11762	414793,0700	1369829,7900
	11763	414762,3900	1369843,7700
	11764	414758,7000	1369845,4400
	11765	414750,5500	1369849,1600

## Сведения о границах территориальной зоны садово-дачных участков и коллективных садов (Р-5)

Сведения о характерных точках границ объекта	№ точки	Координаты	
		X	Y
	11766	414749,3100	1369846,6300
	11767	414745,2100	1369838,7000
	11768	414722,9000	1369849,9900
	11769	414727,6700	1369859,5800
	11770	414719,6800	1369863,2200
	11771	414698,7300	1369819,0100
	11772	414698,2700	1369818,0300
	11773	414693,9200	1369809,0300
	11774	414699,8129	1369802,3500
	11775	414702,1564	1369799,6940
	11776	414667,0440	1369779,1670
	11777	414623,0592	1369721,6680
	11778	414631,3421	1369709,2550
	11779	414657,5210	1369678,2530
	11780	414667,5682	1369661,0990
	11781	414669,9300	1369662,4100
	11782	414679,1100	1369644,7400
	11783	414677,6252	1369643,9270
	11784	414698,4632	1369608,3480
	11785	414706,4339	1369591,2820
	11786	414700,8500	1369587,9680
	11787	414710,5097	1369570,2670
	11788	414704,1569	1369566,5830
	11789	414774,7420	1369413,8870
	11790	414792,1933	1369355,6100
	11791	414811,5288	1369270,1300
	11792	414812,8844	1369261,1180
	11793	414814,4299	1369258,7500
	11794	414814,5800	1369258,7800
	11795	414817,7200	1369240,1700
	11796	414816,1708	1369239,2700
	11797	414816,2565	1369238,7000
	11798	414817,8400	1369239,0300
	11799	414818,9600	1369229,8700
	11800	414819,4800	1369218,8100
	11801	414819,2689	1369218,6750
	11802	414819,5848	1369216,5740
	11803	414834,0906	1369124,6010
	11804	414837,9977	1369120,4210
	11805	414844,3541	1369085,9740
	11806	414842,6803	1369050,5410
	11807	414839,2400	1368998,6600
	11808	414839,1300	1368960,4100

## Сведения о границах территориальной зоны садово-дачных участков и коллективных садов (Р-5)

Сведения о характерных точках границ объекта	№ точки	Координаты	
		X	Y
	11809	414836,6200	1368938,2600
	11810	414835,8100	1368918,7600
	11811	414852,6437	1368907,2440
	11812	414844,4825	1368857,7920
	11813	414818,6600	1368861,6300
	11814	414797,7300	1368864,7900
	11815	414775,2100	1368867,9100
	11816	414746,4500	1368873,2600
	11817	414716,4700	1368877,3600
	11818	414684,0500	1368882,3400
	11819	414642,0145	1368889,7960
	11820	414645,7957	1368904,7460
	11821	414647,0987	1368909,8980
	11822	414655,4071	1368937,1800
	11823	414614,2000	1368947,1900
	11824	414634,4200	1369023,8100
	11825	414616,1500	1369049,9000
	11826	414608,9203	1369069,3830
	11827	414671,9143	1369100,3540
	11828	414670,9823	1369115,3370
	11829	414650,5740	1369247,1880
	11830	414623,0892	1369369,7370
	11831	414616,3912	1369391,5160
	11832	414590,2902	1369455,9480
	11833	414456,8877	1369684,4850
	11834	414467,7609	1369691,0820
	11835	414487,2306	1369668,8200
	11836	414502,5192	1369666,0080
	11837	414512,9042	1369674,1460
	11838	414496,1700	1369704,6900
	11839	414488,4500	1369720,0300
	11840	414477,3600	1369742,1000
	11841	414463,6833	1369760,2860
	11842	414451,1998	1369779,8580
	11843	414446,9000	1369790,0300
	11844	414437,2500	1369806,5000
	11845	414456,7318	1369817,5640
	11846	414446,6800	1369836,2200
	11847	414437,1000	1369853,4400
	11848	414421,8400	1369867,4000
	11849	414412,2386	1369865,7380
	11850	414405,1462	1369861,3200
	11851	414418,8876	1369840,4370

## Сведения о границах территориальной зоны садово-дачных участков и коллективных садов (Р-5)

Сведения о характерных точках границ объекта	№ точки	Координаты	
		X	Y
	11852	414426,2716	1369821,5870
	11853	414424,2111	1369811,9250
	11854	414413,8581	1369803,0320
	11855	414408,5659	1369790,8340
	11856	414394,9052	1369810,1120
	11857	414382,7491	1369825,6280
	11858	414365,4100	1369812,8800
	11859	414344,1900	1369840,7300
	11860	414361,1200	1369853,1700
	11861	414354,3400	1369861,8900
	11862	414337,3100	1369871,0500
	11863	414325,5956	1369876,2150
	11864	414281,3100	1369895,7400
	11865	414285,7200	1369906,7800
	11866	414278,7100	1369919,4800
	11867	414259,0000	1369970,2500
	11868	414247,4500	1369992,7400
	11869	414233,8922	1370039,0820
	11870	414246,3494	1370045,1560
	11871	414243,5900	1370049,3900
	11872	414233,2000	1370067,0900
	11873	414223,1300	1370084,7200
	11874	414213,6623	1370101,8098
	11875	414213,5700	1370101,7600
	11876	414213,5000	1370102,3100
	11877	414211,6200	1370105,8800
	11878	414205,7100	1370122,6500
	11879	414194,7055	1370149,8970
	11880	414189,0827	1370197,6910
	11881	414205,0608	1370204,4000
	11882	414180,7317	1370251,9390
	11511	414137,0684	1370333,8890
	11883	414830,2500	1369482,8000
	11884	414864,7000	1369500,3200
	11885	414873,0800	1369481,3900
	11886	414854,4300	1369474,3400
	11887	414868,0900	1369429,8200
	11888	414872,1800	1369443,4100
	11889	414890,4800	1369415,3700
	11890	414898,9400	1369420,7000
	11891	414919,9400	1369431,0900
	11892	414923,3700	1369423,6900
	11893	414948,5200	1369433,5700



## Сведения о границах территориальной зоны садово-дачных участков и коллективных садов (Р-5)

Сведения о характерных точках границ объекта	№ точки	Координаты	
		X	Y
	11894	414980,5200	1369449,9000
	11895	414984,0000	1369444,4200
	11896	415001,9600	1369453,2500
	11897	415002,7600	1369453,5000
	11898	415001,5700	1369457,3300
	11899	415021,8200	1369463,1200
	11900	415017,4300	1369472,0700
	11901	415025,5300	1369482,7700
	11902	415037,6300	1369479,3800
	11903	415037,9900	1369479,1400
	11904	415036,7300	1369481,6300
	11905	415051,5900	1369476,1600
	11906	415063,6000	1369467,9500
	11907	415072,5700	1369458,7000
	11908	415080,8500	1369444,9800
	11909	415102,5500	1369415,3300
	11910	415113,3200	1369403,2400
	11911	415122,1100	1369388,9000
	11912	415127,2700	1369382,0800
	11913	415140,1700	1369356,9300
	11914	415141,4600	1369354,3600
	11915	415154,8700	1369326,5300
	11916	415171,4300	1369293,3900
	11917	415125,5800	1369270,8900
	11918	415112,8300	1369303,2800
	11919	415110,8100	1369306,3100
	11920	415109,8700	1369308,6400
	11921	415097,1500	1369301,9100
	11922	415096,3500	1369303,5600
	11923	415092,4100	1369300,8800
	11924	415090,5600	1369305,0200
	11925	415088,9100	1369304,1900
	11926	415088,6400	1369304,4400
	11927	415070,8300	1369298,5900
	11928	415067,1400	1369305,6300
	11929	415066,9100	1369305,4900
	11930	415042,6800	1369293,6700
	11931	415023,9600	1369283,7500
	11932	415026,7200	1369278,2000
	11933	415015,2500	1369272,4100
	11934	415004,3700	1369275,8200
	11935	414999,3600	1369285,8000
	11936	414980,9000	1369276,5800

## Сведения о границах территориальной зоны садово-дачных участков и коллективных садов (Р-5)

Сведения о характерных точках границ объекта	№ точки	Координаты	
		X	Y
	11937	414977,5700	1369274,8600
	11938	414977,1500	1369275,6600
	11939	414961,2000	1369267,9700
	11940	414955,6400	1369264,4900
	11941	414967,9800	1369240,4300
	11942	414974,7500	1369227,1200
	11943	414977,9000	1369225,0000
	11944	414997,3800	1369218,1600
	11945	414992,9400	1369208,0900
	11946	414974,4700	1369216,7900
	11947	414970,8900	1369218,3100
	11948	414956,7200	1369235,6200
	11949	414943,6900	1369229,7300
	11950	414949,1700	1369224,3300
	11951	414949,8500	1369223,6500
	11952	414954,5000	1369219,0600
	11953	414970,3800	1369206,9100
	11954	414975,9400	1369203,5900
	11955	414983,5000	1369197,6000
	11956	415001,7500	1369188,8100
	11957	415020,3100	1369183,2600
	11958	415040,1400	1369178,0600
	11959	415058,8800	1369175,4400
	11960	415081,8900	1369172,7800
	11961	415081,8400	1369172,6500
	11962	415098,8100	1369170,3200
	11963	415099,2200	1369171,5000
	11964	415111,7500	1369169,7200
	11965	415122,3800	1369168,7000
	11966	415290,6000	1369151,5500
	11967	415328,5700	1369144,6700
	11968	415340,9700	1369139,7200
	11969	415352,1300	1369136,9400
	11970	415355,9400	1369134,8400
	11971	415396,4600	1369112,4500
	11972	415436,1300	1369091,6900
	11973	415442,9400	1369088,8100
	11974	415447,4100	1369085,6600
	11975	415448,8435	1369086,9310
	11976	415454,3954	1369083,7960
	11977	415424,6070	1369057,2620
	11978	415382,8279	1369013,5230
	11979	415365,6213	1368995,8380

## Сведения о границах территориальной зоны садово-дачных участков и коллективных садов (Р-5)

Сведения о характерных точках границ объекта	№ точки	Координаты	
		X	Y
	11980	415289,3903	1368931,7310
	11981	415283,4591	1368914,1670
	11982	415257,9812	1368838,3330
	11983	415230,0391	1368767,6340
	11984	415214,2676	1368708,1090
	11985	415196,2372	1368652,6500
	11986	415181,0735	1368651,4100
	11987	415132,1814	1368665,3310
	11988	414973,2282	1368719,2450
	11989	414948,4742	1368730,1180
	11990	414937,1961	1368743,7220
	11991	414936,5313	1368746,6760
	11992	414936,5200	1368746,7000
	11993	414936,5210	1368746,7220
	11994	414934,2180	1368756,9570
	11995	414934,1378	1368759,4090
	11996	414933,4800	1368761,6000
	11997	414932,6900	1368778,0100
	11998	414931,5348	1368839,0750
	11999	414924,8714	1368867,2660
	12000	414926,3451	1368895,3920
	12001	414932,5072	1368923,0870
	12002	414918,9104	1368953,6610
	12003	414911,0131	1368980,9190
	12004	414909,1623	1369028,1200
	12005	414914,7437	1369059,7000
	12006	414918,8646	1369079,0250
	12007	414907,2801	1369116,0310
	12008	414904,0364	1369155,4970
	12009	414906,7600	1369184,9100
	12010	414909,0600	1369209,4700
	12011	414907,9700	1369225,3900
	12012	414907,6400	1369230,3800
	12013	414905,6300	1369240,0300
	12014	414891,7900	1369280,5200
	12015	414889,8300	1369289,7000
	12016	414889,2900	1369295,6900
	12017	414889,2700	1369308,4700
	12018	414889,2700	1369310,9500
	12019	414889,2800	1369312,6300
	12020	414882,1800	1369345,2400
	12021	414870,2900	1369382,5300
	12022	414868,4700	1369388,0900

## Сведения о границах территориальной зоны садово-дачных участков и коллективных садов (Р-5)

Сведения о характерных точках границ объекта	№ точки	Координаты	
		X	Y
	12023	414851,6900	1369424,8000
	12024	414837,9115	1369467,8850
	12025	414835,3900	1369466,9000
	11883	414830,2500	1369482,8000
	12026	415263,2400	1368610,8100
	12027	415265,5000	1368618,0700
	12028	415337,7400	1368591,7600
	12029	415334,9200	1368585,2700
	12026	415263,2400	1368610,8100
	12030	415266,6800	1368621,8900
	12031	415268,9300	1368629,1500
	12032	415342,3800	1368602,4100
	12033	415339,3400	1368595,4300
	12030	415266,6800	1368621,8900
	12034	417614,2800	1353965,6000
	12035	417614,6600	1353967,5700
	12036	417618,4800	1353989,4300
	12037	417629,9200	1353987,5600
	12038	417644,6400	1353985,2200
	12039	417652,4000	1353983,6800
	12040	417663,2089	1353982,0138
	12041	417665,0100	1353994,9000
	12042	417665,1566	1353995,0459
	12043	417700,8773	1354289,6110
	12044	417700,8774	1354289,6120
	12045	417699,8000	1354289,3300
	12046	417676,8600	1354283,3100
	12047	417691,2300	1354298,8600
	12048	417692,6300	1354298,7500
	12049	417697,1062	1354326,9010
	12050	417702,4600	1354360,5700
	12051	417706,1200	1354418,8700
	12052	417704,7200	1354450,5700
	12053	417704,3806	1354450,7870
	12054	417704,3600	1354450,8000
	12055	417704,3200	1354452,2600
	12056	417722,0700	1354471,1000
	12057	417722,7934	1354470,7490
	12058	417723,0980	1354470,6010
	12059	417723,1000	1354470,6000
	12060	417743,9525	1354566,4000
	12061	417747,6977	1354566,1360
	12062	417768,8100	1354564,1900

## Сведения о границах территориальной зоны садово-дачных участков и коллективных садов (Р-5)

Сведения о характерных точках границ объекта	№ точки	Координаты	
		X	Y
	12063	417820,8900	1354546,3000
	12064	417857,0100	1354535,5500
	12065	417907,4500	1354520,5300
	12066	417907,8199	1354520,4890
	12067	417907,7569	1354519,2280
	12068	417907,7669	1354519,2250
	12069	417905,8400	1354480,9000
	12070	417871,3800	1354429,7600
	12071	417834,6500	1354324,1200
	12072	417835,9398	1354324,4520
	12073	417821,3715	1354282,5490
	12074	417828,6172	1354234,5720
	12075	417894,6347	1354230,2060
	12076	417929,1076	1354298,3350
	12077	417941,0493	1354351,6530
	12078	417941,0499	1354351,6560
	12079	417939,8700	1354351,3500
	12080	417962,7100	1354453,3400
	12081	417960,1600	1354514,6900
	12082	417973,0600	1354513,2640
	12083	417979,1600	1354512,5900
	12084	418001,4939	1354511,2050
	12085	418051,8900	1354508,0800
	12086	418050,8996	1354504,1560
	12087	418050,0500	1354500,7900
	12088	418031,6721	1354428,2250
	12089	418031,1181	1354426,0370
	12090	418031,1182	1354426,0370
	12091	418047,8300	1354421,6470
	12092	418080,8960	1354492,0070
	12093	418106,8728	1354451,2420
	12094	418100,1005	1354486,7000
	12095	418118,1496	1354481,7200
	12096	418163,7334	1354461,9460
	12097	418191,9807	1354529,1070
	12098	418218,5686	1354575,5500
	12099	418280,3710	1354680,1580
	12100	418280,3685	1354680,1990
	12101	418278,9200	1354679,9100
	12102	418278,9213	1354679,9120
	12103	418279,3800	1354680,6900
	12104	418277,5500	1354710,5300
	12105	418278,8700	1354719,1700

## Сведения о границах территориальной зоны садово-дачных участков и коллективных садов (Р-5)

Сведения о характерных точках границ объекта	№ точки	Координаты	
		X	Y
	12106	418279,6100	1354723,9200
	12107	418280,3800	1354725,6700
	12108	418298,2900	1354723,6700
	12109	418298,5800	1354724,5900
	12110	418301,7700	1354742,9300
	12111	418302,3800	1354750,6300
	12112	418305,5700	1354756,3300
	12113	418308,2500	1354758,7600
	12114	418316,7700	1354762,3800
	12115	418361,6700	1354772,7600
	12116	418385,1100	1354788,7400
	12117	418385,1144	1354787,5370
	12118	418385,1700	1354772,4600
	12119	418380,8300	1354733,8700
	12120	418365,7800	1354715,1200
	12121	418363,7300	1354705,4900
	12122	418362,3500	1354705,0500
	12123	418362,3200	1354704,3700
	12124	418361,8800	1354704,6700
	12125	418361,6000	1354704,8100
	12126	418360,6800	1354704,5200
	12127	418350,5400	1354681,9300
	12128	418359,7400	1354665,5200
	12129	418380,7400	1354683,9000
	12130	418384,7800	1354689,5700
	12131	418390,7200	1354696,7200
	12132	418398,3800	1354718,3300
	12133	418406,4700	1354742,7600
	12134	418451,2200	1354772,6000
	12135	418461,1300	1354757,3600
	12136	418442,8300	1354728,2900
	12137	418443,8371	1354727,7760
	12138	418443,8326	1354727,7680
	12139	418446,5894	1354726,3690
	12140	418438,1700	1354705,0100
	12141	418437,1700	1354705,5300
	12142	418436,0300	1354702,5700
	12143	418427,5300	1354684,6000
	12144	418416,2500	1354662,3300
	12145	418390,6000	1354667,5900
	12146	418386,9200	1354620,4200
	12147	418382,1800	1354602,5800
	12148	418382,9800	1354601,3300

## Сведения о границах территориальной зоны садово-дачных участков и коллективных садов (Р-5)

Сведения о характерных точках границ объекта	№ точки	Координаты	
		X	Y
	12149	418384,3500	1354595,7000
	12150	418383,3600	1354595,8800
	12151	418383,9000	1354569,7000
	12152	418377,2200	1354472,8800
	12153	418369,3700	1354458,9500
	12154	418333,7000	1354400,7000
	12155	418328,5000	1354391,3700
	12156	418316,5000	1354372,4000
	12157	418319,0200	1354369,6800
	12158	418327,5200	1354361,1200
	12159	418316,6300	1354342,7600
	12160	418316,9100	1354342,0800
	12161	418308,6400	1354328,5700
	12162	418305,8800	1354328,6600
	12163	418296,1400	1354317,1500
	12164	418306,7700	1354297,6900
	12165	418343,8000	1354311,2800
	12166	418346,6527	1354301,2810
	12167	418350,6700	1354287,2000
	12168	418318,9000	1354265,7100
	12169	418302,0892	1354259,3180
	12170	418293,4700	1354256,0400
	12171	418298,3200	1354243,6000
	12172	418304,3600	1354211,8200
	12173	418220,4800	1354195,4900
	12174	418196,9000	1354187,8200
	12175	418196,8241	1354186,9110
	12176	418185,7107	1354183,2950
	12177	418186,7949	1354175,5170
	12178	418195,9900	1354176,9120
	12179	418196,0500	1354177,6300
	12180	418235,8300	1354183,6600
	12181	418235,9389	1354182,9710
	12182	418236,6000	1354178,7900
	12183	418359,1888	1354189,7560
	12184	418364,9400	1354190,2700
	12185	418367,3300	1354190,1800
	12186	418368,7100	1354190,4500
	12187	418368,8400	1354182,2600
	12188	418437,0900	1354188,8300
	12189	418437,4400	1354187,0300
	12190	418398,9756	1354182,9410
	12191	418398,9758	1354182,9390

## Сведения о границах территориальной зоны садово-дачных участков и коллективных садов (Р-5)

Сведения о характерных точках границ объекта	№ точки	Координаты	
		X	Y
	12192	418400,0264	1354172,8760
	12193	418514,7899	1354194,4110
	12194	418514,7915	1354194,4120
	12195	418514,3100	1354195,0600
	12196	418527,2700	1354197,4500
	12197	418523,2501	1354204,6770
	12198	418522,8200	1354205,4500
	12199	418522,0124	1354205,1260
	12200	418521,4500	1354204,9000
	12201	418513,0148	1354219,1110
	12202	418512,7600	1354219,5400
	12203	418454,5061	1354228,1020
	12204	418453,5000	1354228,2500
	12205	418453,3000	1354237,4800
	12206	418466,1200	1354250,4300
	12207	418527,1400	1354239,0900
	12208	418527,3300	1354244,2300
	12209	418526,5600	1354246,1400
	12210	418523,6200	1354266,9900
	12211	418566,1800	1354273,0300
	12212	418567,0266	1354269,2990
	12213	418577,0800	1354224,9900
	12214	418580,0200	1354217,0400
	12215	418573,7600	1354198,1600
	12216	418581,5900	1354162,2600
	12217	418564,9400	1354157,9700
	12218	418546,5600	1354154,5900
	12219	418547,1500	1354150,2500
	12220	418548,2746	1354148,9490
	12221	418548,3153	1354148,6490
	12222	418553,7472	1354108,6100
	12223	418559,8708	1354108,0990
	12224	418576,0988	1354110,5180
	12225	418575,8637	1354110,8400
	12226	418576,2500	1354110,8900
	12227	418580,2400	1354111,4100
	12228	418596,7600	1354115,5000
	12229	418617,2300	1354076,6500
	12230	418625,6100	1354078,5300
	12231	418636,4200	1354052,7900
	12232	418620,1606	1354050,1800
	12233	418620,1600	1354050,1800
	12234	418615,8910	1354056,0180



## Сведения о границах территориальной зоны садово-дачных участков и коллективных садов (Р-5)

Сведения о характерных точках границ объекта	№ точки	Координаты	
		X	Y
	12235	418593,2600	1354086,9700
	12236	418590,3690	1354090,9360
	12237	418590,3707	1354090,9300
	12238	418593,8221	1354080,2670
	12239	418599,6160	1354062,3570
	12240	418604,6076	1354046,9790
	12241	418579,3915	1354043,5450
	12242	418546,0494	1354022,3780
	12243	418518,7868	1354014,5130
	12244	418482,0762	1353980,7550
	12245	418483,4633	1353970,6070
	12246	418483,4638	1353970,6040
	12247	418482,5300	1353970,4500
	12248	418487,3200	1353935,4100
	12249	418488,2452	1353935,6270
	12250	418492,5300	1353936,6300
	12251	418507,0900	1353928,8400
	12252	418554,0700	1353935,6200
	12253	418554,2846	1353934,9390
	12254	418575,1800	1353868,6500
	12255	418576,0635	1353865,8420
	12256	418576,5800	1353864,2000
	12257	418612,1500	1353871,7700
	12258	418614,8561	1353854,1760
	12259	418622,5600	1353804,0900
	12260	418623,5375	1353804,3340
	12261	418649,3700	1353810,7900
	12262	418671,0200	1353780,2800
	12263	418694,5986	1353733,0330
	12264	418657,3452	1353722,5490
	12265	418657,3458	1353722,5460
	12266	418660,1337	1353710,1660
	12267	418662,6431	1353699,0240
	12268	418714,2851	1353703,5270
	12269	418881,5930	1353718,6120
	12270	418881,5972	1353718,6120
	12271	418881,5542	1353719,2600
	12272	418906,1600	1353721,4800
	12273	418907,0800	1353730,0700
	12274	418904,7200	1353745,6800
	12275	418895,6200	1353751,4000
	12276	419031,2300	1353812,6100
	12277	419162,0969	1353867,2790

## Сведения о границах территориальной зоны садово-дачных участков и коллективных садов (Р-5)

Сведения о характерных точках границ объекта	№ точки	Координаты	
		X	Y
	12278	419162,4677	1353866,4480
	12279	419162,4707	1353866,4490
	12280	419184,7849	1353875,7720
	12281	419155,5775	1353913,1950
	12282	419143,8913	1353908,0750
	12283	419143,8877	1353908,0740
	12284	419143,5100	1353908,9200
	12285	419128,6005	1353902,3940
	12286	419128,3400	1353902,2800
	12287	419080,2100	1353941,5300
	12288	419113,7800	1353965,3400
	12289	419078,4400	1354012,3900
	12290	419079,0589	1354012,4480
	12291	419079,0586	1354012,4480
	12292	419059,8121	1354038,0770
	12293	419044,1986	1354029,6710
	12294	419043,6400	1354030,4700
	12295	419032,6351	1354024,5410
	12296	419032,1500	1354024,2800
	12297	418983,4395	1354092,0010
	12298	418982,8000	1354092,8900
	12299	418963,5680	1354076,7870
	12300	418963,0700	1354076,3700
	12301	418947,9900	1354102,1700
	12302	418957,7500	1354112,1600
	12303	418903,4412	1354205,3080
	12304	418903,0200	1354206,0300
	12305	418852,3102	1354190,8580
	12306	418851,5800	1354190,6400
	12307	418841,4600	1354215,5200
	12308	418841,3838	1354217,6940
	12309	418841,3787	1354217,7070
	12310	418839,4598	1354222,4200
	12311	418833,5437	1354220,8210
	12312	418833,5431	1354220,8210
	12313	418833,4900	1354221,6200
	12314	418822,3318	1354218,6000
	12315	418821,6300	1354218,4100
	12316	418812,3900	1354238,7700
	12317	418821,4600	1354249,7100
	12318	418804,6400	1354261,8500
	12319	418775,9100	1354330,9600
	12320	418825,9600	1354335,0300

## Сведения о границах территориальной зоны садово-дачных участков и коллективных садов (Р-5)

Сведения о характерных точках границ объекта	№ точки	Координаты	
		X	Y
	12321	418826,0001	1354334,4260
	12322	418826,0029	1354334,4270
	12323	418824,6599	1354357,2960
	12324	418823,6700	1354374,2500
	12325	418806,1212	1354366,2580
	12326	418805,5100	1354365,9800
	12327	418771,0100	1354433,1600
	12328	418767,1400	1354441,6600
	12329	418755,3100	1354473,8300
	12330	418764,7100	1354499,6400
	12331	418762,3783	1354507,4000
	12332	418762,1200	1354508,2600
	12333	418746,0391	1354501,2530
	12334	418745,3200	1354500,9400
	12335	418726,6300	1354551,6900
	12336	418723,5300	1354560,1300
	12337	418713,1900	1354588,2400
	12338	418711,1000	1354621,3700
	12339	418710,4300	1354630,4000
	12340	418707,9500	1354664,0900
	12341	418718,3800	1354700,9500
	12342	418727,2800	1354711,3000
	12343	418725,6500	1354726,8000
	12344	418752,7300	1354785,8200
	12345	418776,4600	1354798,1700
	12346	418795,2400	1354799,6700
	12347	418799,1600	1354799,9900
	12348	418834,5400	1354802,8300
	12349	418925,3300	1354777,0200
	12350	418925,4006	1354776,7900
	12351	418931,9000	1354755,6500
	12352	418932,8064	1354755,5220
	12353	418935,1000	1354755,2000
	12354	418934,9095	1354754,8620
	12355	418934,9107	1354754,8610
	12356	418945,9802	1354753,3220
	12357	418976,6302	1354764,3270
	12358	418989,6767	1354770,6240
	12359	418982,3954	1354808,8400
	12360	418977,0261	1354882,0240
	12361	418987,9133	1354883,0420
	12362	418988,1337	1354906,5230
	12363	418967,5303	1354960,8610

## Сведения о границах территориальной зоны садово-дачных участков и коллективных садов (Р-5)

Сведения о характерных точках границ объекта	№ точки	Координаты	
		X	Y
	12364	418957,5475	1355047,2760
	12365	418952,3551	1355043,3100
	12366	418952,2300	1355044,4800
	12367	418938,0959	1355033,6780
	12368	418937,4700	1355033,2000
	12369	418921,6000	1355073,6300
	12370	418948,5578	1355078,7900
	12371	418948,6303	1355078,1120
	12372	418948,6325	1355078,1120
	12373	418974,5348	1355083,0700
	12374	418972,0542	1355091,7780
	12375	418957,2738	1355114,7330
	12376	418945,0479	1355111,6310
	12377	418944,9700	1355112,3600
	12378	418919,3054	1355105,8420
	12379	418918,5500	1355105,6500
	12380	418892,5200	1355173,9700
	12381	418891,8500	1355220,5600
	12382	418877,6800	1355254,6400
	12383	418888,3000	1355258,1500
	12384	418885,7900	1355266,8200
	12385	418873,6064	1355316,2820
	12386	418873,4100	1355317,0800
	12387	418856,2982	1355310,4400
	12388	418855,5500	1355310,1500
	12389	418847,1600	1355334,8600
	12390	418846,2900	1355352,7200
	12391	418859,4400	1355368,6500
	12392	418868,9594	1355372,9100
	12393	418869,2950	1355372,1400
	12394	418869,2956	1355372,1400
	12395	418929,0464	1355398,8690
	12396	418930,2714	1355395,7900
	12397	418972,4218	1355290,0310
	12398	418973,1835	1355288,1290
	12399	418991,6001	1355242,8160
	12400	418991,8597	1355242,0990
	12401	418992,4751	1355240,3920
	12402	419001,5664	1355216,9020
	12403	419002,0678	1355215,6440
	12404	419026,8931	1355153,3420
	12405	419028,7635	1355148,6530
	12406	419081,8079	1355015,5370

## Сведения о границах территориальной зоны садово-дачных участков и коллективных садов (Р-5)

Сведения о характерных точках границ объекта	№ точки	Координаты	
		X	Y
	12407	419082,7818	1355013,1020
	12408	419119,5714	1354920,7650
	12409	419122,1768	1354913,0550
	12410	419123,4888	1354909,1440
	12411	419127,1287	1354898,3680
	12412	419128,0002	1354895,7740
	12413	419129,2737	1354891,9750
	12414	419130,3276	1354888,8680
	12415	419131,1416	1354886,4460
	12416	419132,0897	1354883,6210
	12417	419134,9056	1354875,2680
	12418	419138,5739	1354864,3810
	12419	419146,9284	1354831,7300
	12420	419151,0207	1354815,7410
	12421	419155,1119	1354799,7520
	12422	419163,5048	1354756,1970
	12423	419163,6939	1354755,2120
	12424	419164,7947	1354749,4680
	12425	419170,0838	1354724,5430
	12426	419171,0650	1354719,9170
	12427	419171,2601	1354686,0690
	12428	419174,3525	1354652,0670
	12429	419175,9930	1354627,2070
	12430	419176,7400	1354585,5090
	12431	419177,3391	1354568,4400
	12432	419177,9686	1354550,4730
	12433	419183,0628	1354406,1770
	12434	419186,9045	1354297,3610
	12435	419187,1050	1354291,6420
	12436	419187,1149	1354291,3560
	12437	419187,1555	1354290,2100
	12438	419187,6715	1354275,6320
	12439	419187,6684	1354275,6320
	12440	419188,7262	1354245,8340
	12441	419193,3635	1354114,2090
	12442	419193,4542	1354111,7020
	12443	419193,5395	1354109,3160
	12444	419193,7597	1354103,1290
	12445	419194,2091	1354090,4420
	12446	419198,6096	1354047,5180
	12447	419200,1726	1354032,2820
	12448	419200,6695	1354027,3740
	12449	419201,2121	1354022,1450

## Сведения о границах территориальной зоны садово-дачных участков и коллективных садов (Р-5)

Сведения о характерных точках границ объекта	№ точки	Координаты	
		X	Y
	12450	419201,2641	1354021,6430
	12451	419201,4140	1354020,1820
	12452	419202,6873	1354007,7600
	12453	419203,3551	1353993,5270
	12454	419209,7271	1353972,1280
	12455	419209,9798	1353970,9640
	12456	419210,0900	1353970,4670
	12457	419210,1109	1353970,3710
	12458	419215,2135	1353947,0800
	12459	419215,2379	1353946,9760
	12460	419215,2614	1353946,8710
	12461	419215,4671	1353945,9070
	12462	419215,5421	1353945,5760
	12463	419215,6922	1353944,9120
	12464	419215,7044	1353944,8580
	12465	419215,7859	1353944,4820
	12466	419217,1718	1353938,1600
	12467	419218,8292	1353930,5940
	12468	419227,5275	1353902,8790
	12469	419227,9105	1353901,6640
	12470	419228,1281	1353900,9690
	12471	419230,1419	1353894,5480
	12472	419231,1556	1353891,3130
	12473	419238,1519	1353874,2150
	12474	419248,4102	1353849,1670
	12475	419247,7479	1353826,7930
	12476	419247,7447	1353826,6840
	12477	419245,1436	1353753,6470
	12478	419246,5194	1353751,7920
	12479	419247,1154	1353750,9880
	12480	419251,4391	1353745,1520
	12481	419252,4981	1353743,7260
	12482	419259,5964	1353734,1380
	12483	419261,0323	1353699,3400
	12484	419259,9200	1353700,6700
	12485	419261,8400	1353654,0400
	12486	419271,2300	1353571,2000
	12487	419267,6000	1353554,6500
	12488	419267,0200	1353546,7400
	12489	419265,0900	1353537,7200
	12490	419264,2705	1353454,4610
	12491	419264,2400	1353451,3600
	12492	419258,7692	1353452,4200

## Сведения о границах территориальной зоны садово-дачных участков и коллективных садов (Р-5)

Сведения о характерных точках границ объекта	№ точки	Координаты	
		X	Y
	12493	419248,9100	1353454,3300
	12494	419254,0690	1353425,5360
	12495	419255,0000	1353420,3400
	12496	419251,4477	1353420,3890
	12497	419241,1800	1353420,5300
	12498	419248,5400	1353395,1400
	12499	419252,4768	1353394,0700
	12500	419269,8000	1353389,3600
	12501	419269,8222	1353389,0620
	12502	419274,5200	1353325,9100
	12503	419276,5126	1353321,7720
	12504	419282,4600	1353309,4200
	12505	419280,3994	1353311,2410
	12506	419283,5255	1353308,4730
	12507	419283,9000	1353308,1400
	12508	419292,2500	1353303,7800
	12509	419292,2810	1353303,7770
	12510	419295,7700	1353303,3900
	12511	419296,3186	1353302,8740
	12512	419304,4600	1353295,2200
	12513	419305,3219	1353294,8810
	12514	419325,1300	1353287,1000
	12515	419345,7900	1353278,9700
	12516	419363,5000	1353273,1500
	12517	419411,9200	1353257,2600
	12518	419447,7100	1353250,3000
	12519	419473,5500	1353251,1100
	12520	419531,6200	1353254,8700
	12521	419532,5500	1353255,2100
	12522	419547,9800	1353256,2800
	12523	419625,0200	1353326,4200
	12524	419625,0162	1353326,4270
	12525	419625,0200	1353326,4300
	12526	419622,6900	1353330,4700
	12527	419629,4900	1353338,6700
	12528	419638,8200	1353358,0600
	12529	419625,0200	1353375,8300
	12530	419638,5400	1353386,8900
	12531	419633,6100	1353404,4200
	12532	419634,8199	1353403,4972
	12533	419634,8200	1353403,4970
	12534	419634,8202	1353403,4970
	12535	419634,8199	1353403,4972

## Сведения о границах территориальной зоны садово-дачных участков и коллективных садов (Р-5)

Сведения о характерных точках границ объекта	№ точки	Координаты	
		X	Y
	12536	419629,8209	1353421,2960
	12537	419624,0044	1353424,2170
	12538	419631,8444	1353455,6920
	12539	419640,3749	1353451,9260
	12540	419640,3794	1353451,9230
	12541	419672,6254	1353429,1170
	12542	419676,1479	1353426,2070
	12543	419681,7941	1353421,5400
	12544	419698,2837	1353407,8920
	12545	419711,8917	1353394,8460
	12546	419727,6887	1353379,6980
	12547	419754,6592	1353350,5600
	12548	419760,8394	1353342,8490
	12549	419780,6789	1353318,0930
	12550	419788,8275	1353306,0960
	12551	419796,9750	1353294,0980
	12552	419802,2210	1353286,3880
	12553	419807,2230	1353277,7410
	12554	419820,4839	1353254,8390
	12555	419848,6232	1353192,7580
	12556	419860,6900	1353157,5310
	12557	419866,4353	1353135,6910
	12558	419868,2902	1353128,6220
	12559	419868,7934	1353126,7150
	12560	419868,9339	1353126,1810
	12561	419868,9908	1353125,9020
	12562	419869,3066	1353124,3460
	12563	419870,3398	1353119,1800
	12564	419873,1038	1353105,3360
	12565	419874,3505	1353099,0690
	12566	419874,9729	1353095,9360
	12567	419875,6203	1353089,0180
	12568	419876,9835	1353074,4320
	12569	419882,3238	1353017,3170
	12570	419882,5986	1353014,3760
	12571	419882,5989	1353014,2890
	12572	419882,6295	1352999,0130
	12573	419882,5709	1352964,2470
	12574	419880,7287	1352946,8290
	12575	419879,9381	1352939,3600
	12576	419874,9871	1352892,5710
	12577	419857,3857	1352726,2570
	12578	419852,5720	1352695,2330



## Сведения о границах территориальной зоны садово-дачных участков и коллективных садов (Р-5)

Сведения о характерных точках границ объекта	№ точки	Координаты	
		X	Y
	12579	419848,3662	1352676,4080
	12580	419847,4918	1352672,4970
	12581	419847,2281	1352671,3120
	12582	419846,5914	1352668,4570
	12583	419844,0521	1352657,1430
	12584	419843,7769	1352656,4630
	12585	419789,7280	1352523,0530
	12586	419789,5965	1352522,7300
	12587	419777,9304	1352503,0300
	12588	419762,3562	1352476,8070
	12589	419755,3163	1352464,9520
	12590	419739,8221	1352478,0640
	12591	419714,1601	1352499,7810
	12592	419711,4509	1352509,9230
	12593	419697,2993	1352530,7780
	12594	419694,0856	1352540,4910
	12595	419694,0833	1352540,4980
	12596	419693,5900	1352539,1200
	12597	419690,7600	1352547,6700
	12598	419691,5000	1352631,0500
	12599	419691,0300	1352671,2300
	12600	419719,9900	1352675,0800
	12601	419719,1000	1352680,4900
	12602	419719,8700	1352680,4800
	12603	419717,5400	1352690,0400
	12604	419717,7600	1352699,1200
	12605	419718,0500	1352700,7600
	12606	419719,8900	1352711,0000
	12607	419726,1000	1352722,7300
	12608	419732,3300	1352734,4500
	12609	419739,3000	1352752,7000
	12610	419744,4500	1352778,8100
	12611	419751,0600	1352796,1000
	12612	419755,5500	1352812,8700
	12613	419758,2100	1352831,5400
	12614	419756,6200	1352849,2900
	12615	419755,2300	1352886,1800
	12616	419755,6000	1352899,0500
	12617	419757,9100	1352912,1600
	12618	419757,2400	1352932,3700
	12619	419755,7000	1352950,2100
	12620	419757,3000	1352971,7000
	12621	419757,8500	1352993,6200

## Сведения о границах территориальной зоны садово-дачных участков и коллективных садов (Р-5)

Сведения о характерных точках границ объекта	№ точки	Координаты	
		X	Y
	12622	419757,3500	1353008,1200
	12623	419761,7800	1353008,4800
	12624	419761,5457	1353012,9178
	12625	419760,6000	1353012,8700
	12626	419759,9100	1353036,3600
	12627	419760,3069	1353036,3778
	12628	419759,0448	1353060,2790
	12629	419759,0371	1353060,2800
	12630	419759,0200	1353060,7500
	12631	419756,6490	1353060,9620
	12632	419755,5500	1353061,0600
	12633	419755,4000	1353065,3700
	12634	419752,5600	1353088,0800
	12635	419749,3887	1353091,0840
	12636	419749,3400	1353091,1300
	12637	419742,6000	1353094,4100
	12638	419718,0900	1353101,3900
	12639	419716,4881	1353101,7190
	12640	419715,3600	1353101,9500
	12641	419715,5872	1353107,8380
	12642	419715,6000	1353108,1700
	12643	419585,3900	1353135,7200
	12644	419539,5600	1353154,0100
	12645	419505,5600	1353161,8200
	12646	419428,7300	1353178,4200
	12647	419332,9700	1353196,6100
	12648	419302,5600	1353205,0500
	12649	419286,5800	1353209,5900
	12650	419284,9400	1353210,2500
	12651	419255,7900	1353216,8100
	12652	419252,8700	1353222,0900
	12653	419234,7800	1353218,7400
	12654	419231,2800	1353218,3400
	12655	419225,0500	1353218,8300
	12656	419224,2100	1353218,9100
	12657	419174,3400	1353228,6400
	12658	419132,6300	1353236,7800
	12659	419113,7100	1353240,4800
	12660	419113,2900	1353240,5600
	12661	419082,8200	1353247,3300
	12662	419071,6600	1353249,8100
	12663	419042,4000	1353256,3300
	12664	419042,3200	1353256,0200

## Сведения о границах территориальной зоны садово-дачных участков и коллективных садов (Р-5)

Сведения о характерных точках границ объекта	№ точки	Координаты	
		X	Y
	12665	419023,3500	1353260,2500
	12666	419023,4400	1353260,5600
	12667	419000,2000	1353265,7400
	12668	418985,2200	1353269,0900
	12669	418965,4700	1353272,3100
	12670	418961,8800	1353272,8900
	12671	418925,4700	1353278,6800
	12672	418922,4300	1353279,1600
	12673	418889,1800	1353284,4500
	12674	418838,8400	1353303,3000
	12675	418805,1500	1353311,7900
	12676	418804,2400	1353312,0200
	12677	418789,4600	1353315,7500
	12678	418770,7700	1353320,4600
	12679	418741,6000	1353325,3000
	12680	418729,8400	1353327,2200
	12681	418686,7000	1353332,4300
	12682	418678,5500	1353331,1200
	12683	418661,2400	1353328,2900
	12684	418650,4500	1353327,4600
	12685	418617,4100	1353329,0100
	12686	418604,3568	1353331,4950
	12687	418603,5400	1353331,6500
	12688	418601,9300	1353334,5800
	12689	418587,7300	1353360,4400
	12690	418586,7215	1353377,5940
	12691	418586,6900	1353378,1300
	12692	418579,8700	1353378,5200
	12693	418547,6606	1353384,8720
	12694	418546,7600	1353385,0500
	12695	418545,4600	1353388,7900
	12696	418546,2044	1353389,0680
	12697	418546,2043	1353389,0680
	12698	418543,8432	1353395,8710
	12699	418536,4236	1353398,6720
	12700	418528,7850	1353401,5470
	12701	418522,6480	1353380,3740
	12702	418482,3107	1353393,1380
	12703	418437,2110	1353408,4840
	12704	418421,5695	1353411,9380
	12705	418403,4347	1353382,3530
	12706	418404,9400	1353382,0200
	12707	418394,3247	1353361,0250

## Сведения о границах территориальной зоны садово-дачных участков и коллективных садов (Р-5)

Сведения о характерных точках границ объекта	№ точки	Координаты	
		X	Y
	12708	418402,3743	1353335,4470
	12709	418402,3750	1353335,4450
	12710	418401,6100	1353335,1600
	12711	418408,0300	1353314,7800
	12712	418346,9300	1353290,5300
	12713	418346,9300	1353289,4300
	12714	418348,9500	1353287,3500
	12715	418347,3700	1353281,4400
	12716	418339,8400	1353282,8600
	12717	418336,5900	1353263,7100
	12718	418337,7087	1353263,6150
	12719	418340,5900	1353263,3700
	12720	418342,0000	1353263,2500
	12721	418341,9882	1353262,7410
	12722	418341,9200	1353259,8000
	12723	418337,6200	1353257,7400
	12724	418336,5200	1353257,2200
	12725	418336,4700	1353255,5700
	12726	418336,0700	1353243,6000
	12727	418317,1000	1353237,6500
	12728	418307,7100	1353234,7100
	12729	418303,7800	1353218,5300
	12730	418301,8500	1353195,7900
	12731	418300,7400	1353174,2000
	12732	418276,9600	1353173,6700
	12733	418258,6400	1353173,4600
	12734	418254,5500	1353141,5600
	12735	418255,6601	1353141,4920
	12736	418255,5595	1353140,7070
	12737	418251,6000	1353118,6500
	12738	418246,8200	1353102,1100
	12739	418243,2300	1353063,0800
	12740	418243,2300	1353062,6400
	12741	418242,6900	1353032,8300
	12742	418175,7600	1353039,0400
	12743	418166,0862	1352971,4500
	12744	418152,0200	1352873,1700
	12745	418105,9926	1352877,5640
	12746	418105,3000	1352877,6300
	12747	418058,4500	1352878,9300
	12748	418057,6200	1352876,3000
	12749	418045,0100	1352831,6600
	12750	418030,5600	1352788,9600

Сведения о границах территориальной зоны садово-дачных участков и коллективных садов (Р-5)

Сведения о характерных точках границ объекта	№ точки	Координаты	
		X	Y
	12751	418028,4100	1352767,2700
	12752	418021,7200	1352755,2800
	12753	418019,4600	1352726,0900
	12754	418022,8400	1352678,7300
	12755	418022,9700	1352676,9000
	12756	418028,5393	1352663,7280
	12757	418033,1600	1352652,8000
	12758	418079,5000	1352586,6800
	12759	418068,8764	1352575,9990
	12760	418068,3100	1352575,4300
	12761	418035,0700	1352572,4600
	12762	417954,3700	1352494,3900
	12763	417939,3007	1352492,5710
	12764	417918,2500	1352490,0300
	12765	417891,7018	1352485,2600
	12766	417891,7000	1352485,2600
	12767	417872,4000	1352483,6000
	12768	417869,6900	1352481,8700
	12769	417868,6100	1352461,4600
	12770	417870,9900	1352436,3500
	12771	417870,9904	1352436,3450
	12772	417873,1700	1352409,8000
	12773	417872,2400	1352384,8500
	12774	417892,4300	1352383,9700
	12775	417895,7800	1352356,4700
	12776	417944,7200	1352354,0300
	12777	417989,1800	1352351,8100
	12778	417990,4700	1352276,0200
	12779	417964,1100	1352241,5500
	12780	417948,1500	1352221,6500
	12781	417944,8300	1352225,0300
	12782	417944,6300	1352224,8300
	12783	417943,7800	1352225,7000
	12784	417939,4900	1352221,5000
	12785	417944,1900	1352216,7100
	12786	417943,5500	1352215,9100
	12787	417897,1400	1352188,3500
	12788	417882,0800	1352155,6800
	12789	417880,9548	1352177,3610
	12790	417864,6400	1352138,7200
	12791	417865,9151	1352093,4380
	12792	417866,4700	1352093,5100
	12793	417866,8800	1352083,4000

## Сведения о границах территориальной зоны садово-дачных участков и коллективных садов (Р-5)

Сведения о характерных точках границ объекта	№ точки	Координаты	
		X	Y
	12794	417866,1988	1352083,3647
	12795	417866,6900	1352065,9200
	12796	417877,6900	1352041,7100
	12797	417880,1400	1352024,1900
	12798	417881,5900	1352005,2200
	12799	417877,8900	1351973,6000
	12800	417866,1200	1351934,0100
	12801	417867,3200	1351907,5300
	12802	417867,1800	1351900,7600
	12803	417858,3000	1351763,1000
	12804	417869,2400	1351762,8000
	12805	417870,5200	1351780,4500
	12806	417900,8856	1351779,1390
	12807	417900,7100	1351782,5000
	12808	417900,7125	1351782,5000
	12809	417916,2100	1351782,4400
	12810	417916,3602	1351778,4710
	12811	417916,5851	1351772,5260
	12812	417918,0700	1351733,2900
	12813	417915,5996	1351733,3270
	12814	417903,2700	1351733,5100
	12815	417903,7394	1351724,5750
	12816	417903,7369	1351724,5750
	12817	417904,4135	1351711,6180
	12818	417916,6800	1351708,4500
	12819	417910,9100	1351671,7200
	12820	417880,5100	1351677,4400
	12821	417882,8200	1351701,6600
	12822	417882,7000	1351707,0500
	12823	417843,0600	1351707,0500
	12824	417825,2400	1351706,2100
	12825	417826,7600	1351732,3100
	12826	417826,7100	1351733,0400
	12827	417825,6900	1351733,0100
	12828	417807,1600	1351732,7400
	12829	417810,9800	1351892,4800
	12830	417823,0300	1351965,8200
	12831	417823,7900	1351958,4600
	12832	417825,2508	1351942,7980
	12833	417825,2512	1351942,8000
	12834	417837,6100	1351996,2200
	12835	417834,0500	1352004,6500
	12836	417818,0700	1352014,0800

## Сведения о границах территориальной зоны садово-дачных участков и коллективных садов (Р-5)

Сведения о характерных точках границ объекта	№ точки	Координаты	
		X	Y
	12837	417818,0488	1352014,0869
	12838	417818,2811	1352011,8370
	12839	417818,3100	1352011,5300
	12840	417811,2100	1352012,1800
	12841	417804,2500	1352117,8900
	12842	417805,9200	1352131,5500
	12843	417805,9220	1352131,5660
	12844	417807,2440	1352118,7600
	12845	417807,2400	1352125,8800
	12846	417807,1300	1352141,1200
	12847	417807,9400	1352141,1400
	12848	417811,4000	1352155,1000
	12849	417820,1900	1352183,1400
	12850	417820,6158	1352200,8890
	12851	417820,6162	1352200,9040
	12852	417811,8802	1352180,1050
	12853	417814,1600	1352317,8100
	12854	417757,5900	1352237,4900
	12855	417757,6117	1352235,5790
	12856	417757,6042	1352235,5680
	12857	417754,0090	1352550,4210
	12858	417753,1348	1352628,1100
	12859	417746,0935	1352730,6720
	12860	417748,7669	1352833,2970
	12861	417719,6971	1352831,5100
	12862	417721,3172	1352845,9760
	12863	417724,1029	1352870,8520
	12864	417726,8857	1352892,0420
	12865	417720,1950	1352920,2380
	12866	417747,9000	1352919,8600
	12867	417748,4600	1352936,0600
	12868	417751,3464	1352938,3760
	12869	417755,6596	1353036,4100
	12870	417758,3315	1353076,0480
	12871	417759,7197	1353141,4408
	12872	417758,8200	1353148,0100
	12873	417785,9100	1353145,5100
	12874	417787,1800	1353145,4600
	12875	417794,4300	1353144,7100
	12876	417794,3971	1353144,1970
	12877	417794,6767	1353144,1682
	12878	417795,3900	1353148,7300
	12879	417813,7500	1353149,1000

## Сведения о границах территориальной зоны садово-дачных участков и коллективных садов (Р-5)

Сведения о характерных точках границ объекта	№ точки	Координаты	
		X	Y
	12880	417813,7200	1353181,6500
	12881	417813,7700	1353183,9600
	12882	417825,3100	1353180,8100
	12883	417827,3100	1353179,9000
	12884	417827,4597	1353179,6844
	12885	417828,3449	1353179,2830
	12886	417833,6133	1353171,7330
	12887	417836,3431	1353169,6720
	12888	417848,2386	1353146,4300
	12889	417852,6996	1353096,8340
	12890	417893,7583	1353087,5000
	12891	417894,8054	1353090,6450
	12892	417918,5709	1353102,2970
	12893	417915,2110	1353104,3340
	12894	417900,3450	1353113,3460
	12895	417909,7672	1353147,7310
	12896	417897,2882	1353149,6270
	12897	417885,4855	1353151,4190
	12898	417842,2658	1353192,4560
	12899	417839,3786	1353190,1410
	12900	417787,4612	1353197,6870
	12901	417784,0794	1353193,5860
	12902	417778,1102	1353186,3440
	12903	417769,4520	1353175,8510
	12904	417757,9620	1353161,9200
	12905	417719,4653	1353155,9330
	12906	417689,8786	1353283,8990
	12907	417700,4724	1353288,0420
	12908	417689,5291	1353330,1930
	12909	417643,3375	1353537,1420
	12910	417631,4198	1353655,4320
	12911	417627,2950	1353750,3520
	12912	417636,2993	1353765,2700
	12913	417643,7100	1353805,5790
	12914	417640,5106	1353819,5980
	12915	417635,5332	1353903,6280
	12916	417641,6824	1353928,9720
	12917	417643,0124	1353952,4160
	12918	417643,0100	1353952,4200
	12919	417629,8900	1353951,1100
	12920	417623,3461	1353952,3770
	12921	417618,4099	1353953,3450
	12922	417616,4300	1353953,7300



## Сведения о границах территориальной зоны садово-дачных участков и коллективных садов (Р-5)

Сведения о характерных точках границ объекта	№ точки	Координаты	
		X	Y
	12923	417617,9500	1353962,3400
	12924	417618,1500	1353964,7700
	12034	417614,2800	1353965,6000
	12925	417900,5100	1353936,9000
	12926	417919,9900	1353916,4500
	12927	417955,9400	1353927,0700
	12928	417981,8500	1354088,2200
	12929	417970,3800	1354089,8900
	12925	417900,5100	1353936,9000
	12930	418301,5500	1354812,0300
	12931	418303,6400	1354815,3800
	12932	418311,4600	1354839,9900
	12933	418311,4000	1354847,4500
	12934	418316,9600	1354863,2700
	12935	418321,6900	1354876,8100
	12936	418326,3200	1354879,3100
	12937	418328,3300	1354880,4000
	12938	418333,5600	1354879,3000
	12939	418336,9200	1354900,9300
	12940	418342,2200	1354926,5900
	12941	418347,5900	1354945,8300
	12942	418350,1400	1354946,1100
	12943	418354,7000	1354956,6800
	12944	418354,6900	1354956,4800
	12945	418351,0500	1354948,0200
	12946	418352,0419	1354947,7260
	12947	418354,5249	1354953,4710
	12948	418361,3079	1354969,1660
	12949	418367,1689	1354976,5300
	12950	418362,1523	1354980,8460
	12951	418356,7974	1354994,5450
	12952	418356,7958	1354994,5490
	12953	418356,6983	1354992,7840
	12954	418346,6500	1355018,5100
	12955	418347,8700	1355032,3600
	12956	418352,3500	1355049,0700
	12957	418357,2400	1355058,4800
	12958	418360,4864	1355061,3070
	12959	418360,4070	1355059,8710
	12960	418360,4101	1355059,8740
	12961	418364,9203	1355063,8000
	12962	418368,6286	1355085,0890
	12963	418367,9809	1355085,2490

## Сведения о границах территориальной зоны садово-дачных участков и коллективных садов (Р-5)

Сведения о характерных точках границ объекта	№ точки	Координаты	
		X	Y
	12964	418369,6263	1355106,2390
	12965	418362,7834	1355106,1300
	12966	418357,7691	1355106,0440
	12967	418361,1302	1355114,7850
	12968	418364,7638	1355125,0340
	12969	418363,5552	1355125,1420
	12970	418363,7144	1355153,2450
	12971	418366,7821	1355154,3900
	12972	418368,8550	1355157,2390
	12973	418369,7325	1355170,3990
	12974	418371,5592	1355182,9630
	12975	418374,9016	1355197,8270
	12976	418377,4552	1355197,8980
	12977	418378,6601	1355208,4010
	12978	418379,6430	1355219,2400
	12979	418381,9408	1355228,5180
	12980	418388,2157	1355228,7640
	12981	418388,5593	1355251,7940
	12982	418391,2606	1355269,9470
	12983	418393,5966	1355283,0540
	12984	418395,1173	1355292,3050
	12985	418386,0608	1355292,6190
	12986	418388,2562	1355307,1600
	12987	418397,1429	1355304,7450
	12988	418398,2308	1355319,4740
	12989	418401,9026	1355333,2950
	12990	418403,0525	1355337,6240
	12991	418402,7902	1355354,2310
	12992	418391,2731	1355354,5730
	12993	418391,1482	1355356,5370
	12994	418391,1479	1355356,5430
	12995	418390,1896	1355356,7060
	12996	418388,2400	1355387,4400
	12997	418388,3700	1355407,2600
	12998	418386,3900	1355432,8900
	12999	418387,3600	1355432,4100
	13000	418387,3654	1355432,4090
	13001	418387,3556	1355459,4320
	13002	418386,3800	1355459,9700
	13003	418391,9900	1355474,2500
	13004	418392,8300	1355476,3800
	13005	418395,0500	1355482,0600
	13006	418396,0400	1355482,0700

## Сведения о границах территориальной зоны садово-дачных участков и коллективных садов (Р-5)

Сведения о характерных точках границ объекта	№ точки	Координаты	
		X	Y
	13007	418396,0354	1355481,8430
	13008	418396,5858	1355500,8220
	13009	418412,3233	1355500,3170
	13010	418411,8111	1355512,9780
	13011	418412,0416	1355521,7940
	13012	418412,2157	1355522,2570
	13013	418411,0700	1355522,2800
	13014	418413,9100	1355529,8400
	13015	418420,9200	1355529,1100
	13016	418421,8793	1355529,1000
	13017	418421,1921	1355546,3730
	13018	418421,2708	1355546,8100
	13019	418420,2200	1355546,8600
	13020	418421,4889	1355553,8960
	13021	418421,5600	1355554,2900
	13022	418418,2853	1355554,5810
	13023	418417,2900	1355554,6700
	13024	418417,3299	1355555,4690
	13025	418417,3500	1355555,8700
	13026	418415,7977	1355555,9980
	13027	418414,8100	1355556,0800
	13028	418415,1800	1355569,4600
	13029	418411,2000	1355588,2600
	13030	418412,1670	1355587,7810
	13031	418409,5911	1355606,1880
	13032	418409,5914	1355606,1900
	13033	418409,5900	1355606,1900
	13034	418408,6200	1355606,6700
	13035	418411,8700	1355630,9900
	13036	418412,0900	1355656,4000
	13037	418407,8800	1355678,6600
	13038	418431,4200	1355685,8500
	13039	418431,5772	1355685,1260
	13040	418433,7000	1355675,3600
	13041	418441,6100	1355660,8700
	13042	418449,0300	1355635,8500
	13043	418449,8391	1355635,9240
	13044	418457,0000	1355636,5800
	13045	418457,0793	1355636,0200
	13046	418460,5300	1355611,6300
	13047	418462,1300	1355606,0200
	13048	418458,0600	1355605,4000
	13049	418458,9000	1355598,8800

## Сведения о границах территориальной зоны садово-дачных участков и коллективных садов (Р-5)

Сведения о характерных точках границ объекта	№ точки	Координаты	
		X	Y
	13050	418456,1300	1355591,1800
	13051	418457,3908	1355591,4950
	13052	418476,0500	1355596,1500
	13053	418476,4892	1355595,5360
	13054	418480,7000	1355589,6500
	13055	418487,1200	1355557,2200
	13056	418487,0600	1355553,4300
	13057	418488,0448	1355553,2060
	13058	418491,5000	1355552,4200
	13059	418490,4301	1355552,4060
	13060	418492,4778	1355551,9430
	13061	418496,7871	1355551,6570
	13062	418496,7900	1355551,6500
	13063	418497,6000	1355551,6000
	13064	418499,8100	1355545,7100
	13065	418499,7300	1355545,7100
	13066	418499,7300	1355545,6900
	13067	418500,5375	1355545,7300
	13068	418500,5377	1355545,7300
	13069	418512,8928	1355509,0460
	13070	418514,7300	1355503,5900
	13071	418515,7523	1355494,8350
	13072	418517,0187	1355483,9840
	13073	418508,2791	1355483,0550
	13074	418499,9100	1355482,1700
	13075	418499,9000	1355482,2700
	13076	418498,3800	1355482,0700
	13077	418492,4300	1355475,8700
	13078	418492,5595	1355474,4950
	13079	418489,0453	1355474,9810
	13080	418485,8300	1355475,4300
	13081	418485,3100	1355475,8500
	13082	418484,8600	1355475,9100
	13083	418457,1600	1355419,3800
	13084	418457,0600	1355418,3100
	13085	418457,8160	1355418,2110
	13086	418454,7549	1355389,4730
	13087	418454,7538	1355389,4710
	13088	418453,5700	1355389,6000
	13089	418444,6100	1355373,7300
	13090	418440,4300	1355353,4700
	13091	418441,3500	1355353,4500
	13092	418441,4626	1355353,2350

## Сведения о границах территориальной зоны садово-дачных участков и коллективных садов (Р-5)

Сведения о характерных точках границ объекта	№ точки	Координаты	
		X	Y
	13093	418441,6003	1355352,9720
	13094	418444,4700	1355347,4900
	13095	418445,2640	1355347,3530
	13096	418445,2658	1355347,3500
	13097	418454,1042	1355330,4630
	13098	418467,7155	1355289,4000
	13099	418480,3280	1355255,8850
	13100	418483,9899	1355256,6410
	13101	418489,6418	1355237,9230
	13102	418487,0968	1355237,6210
	13103	418504,6838	1355190,2690
	13104	418514,5663	1355160,1460
	13105	418520,7387	1355142,6610
	13106	418523,8418	1355134,0540
	13107	418524,3609	1355132,5930
	13108	418527,0469	1355125,0320
	13109	418527,3684	1355119,0800
	13110	418530,7650	1355108,9220
	13111	418543,9512	1355069,4880
	13112	418547,3115	1355061,3280
	13113	418551,0585	1355051,9010
	13114	418555,1340	1355042,4510
	13115	418568,3840	1355018,3260
	13116	418561,6415	1354970,1790
	13117	418550,4325	1354965,7030
	13118	418558,2867	1354959,1750
	13119	418557,4226	1354945,5740
	13120	418562,4084	1354934,9710
	13121	418565,1281	1354927,6770
	13122	418567,0386	1354925,6790
	13123	418575,2936	1354897,7500
	13124	418581,5273	1354856,3590
	13125	418580,5391	1354851,4410
	13126	418544,6645	1354839,2260
	13127	418533,9370	1354835,4950
	13128	418515,5260	1354826,9580
	13129	418493,9789	1354824,7390
	13130	418475,1745	1354824,6800
	13131	418466,3595	1354824,4710
	13132	418464,1740	1354824,4190
	13133	418463,1598	1354825,1990
	13134	418462,8645	1354827,5340
	13135	418455,7891	1354846,4100

## Сведения о границах территориальной зоны садово-дачных участков и коллективных садов (Р-5)

Сведения о характерных точках границ объекта	№ точки	Координаты	
		X	Y
	13136	418455,7879	1354846,4130
	13137	418455,2100	1354845,8000
	13138	418453,3500	1354850,7700
	13139	418450,5200	1354858,3100
	13140	418449,3700	1354864,6600
	13141	418449,2300	1354865,4400
	13142	418450,0987	1354865,6080
	13143	418450,0986	1354865,6080
	13144	418447,6963	1354878,7900
	13145	418441,5988	1354879,0410
	13146	418443,9215	1354864,4430
	13147	418443,7641	1354864,3830
	13148	418441,1612	1354863,3840
	13149	418440,1300	1354862,9900
	13150	418436,8100	1354862,6100
	13151	418413,6300	1354853,7200
	13152	418410,2800	1354852,5200
	13153	418379,1700	1354848,6400
	13154	418368,2600	1354844,0600
	13155	418349,0800	1354847,0600
	13156	418348,6400	1354846,9800
	13157	418348,6500	1354847,1200
	13158	418347,9900	1354847,2300
	13159	418342,4700	1354840,8900
	13160	418342,9100	1354836,1400
	13161	418336,7700	1354833,6900
	13162	418309,4523	1354804,6960
	13163	418309,2300	1354804,4600
	13164	418307,0100	1354806,6400
	12930	418301,5500	1354812,0300
	13165	418488,8100	1349085,8600
	13166	418488,8400	1349104,9800
	13167	418504,8200	1349113,3800
	13168	418526,8400	1349124,9500
	13169	418547,0500	1349099,0500
	13170	418550,4100	1349086,4100
	13171	418553,3900	1349087,1500
	13172	418554,8900	1349073,9500
	13173	418545,5000	1349072,6100
	13174	418548,0000	1349062,7900
	13175	418531,1900	1349057,5300
	13176	418529,1100	1349064,6300
	13177	418524,7100	1349062,7000

## Сведения о границах территориальной зоны садово-дачных участков и коллективных садов (Р-5)

Сведения о характерных точках границ объекта	№ точки	Координаты	
		X	Y
	13178	418514,3900	1349058,2000
	13179	418501,2800	1349065,2400
	13165	418488,8100	1349085,8600
	13180	418620,7086	1346582,7160
	13181	418627,1644	1346581,5050
	13182	418646,3644	1346577,9020
	13183	418641,6754	1346553,2210
	13184	418636,2004	1346524,3670
	13185	418628,9582	1346524,7030
	13186	418629,9148	1346519,4850
	13187	418629,9143	1346519,4850
	13188	418621,2660	1346566,6660
	13180	418620,7086	1346582,7160
	13189	418645,2400	1348990,1000
	13190	418646,1000	1348994,5700
	13191	418650,0900	1349002,1400
	13192	418653,9200	1349001,3600
	13193	418654,2000	1349002,7000
	13194	418655,1300	1349007,1300
	13195	418672,7200	1349003,6000
	13196	418672,9300	1348997,9100
	13197	418683,7400	1348992,9800
	13198	418683,7400	1348992,9810
	13199	418686,7300	1348991,6100
	13200	418685,2100	1348967,6500
	13201	418683,4900	1348942,4900
	13202	418683,2400	1348931,4000
	13203	418681,7200	1348925,7600
	13204	418678,2484	1348925,9660
	13205	418678,2479	1348925,9600
	13206	418671,7800	1348926,3500
	13207	418647,5900	1348928,0600
	13208	418647,0200	1348949,6500
	13209	418648,4000	1348970,1800
	13210	418648,5300	1348972,3400
	13211	418649,3400	1348979,1200
	13212	418652,1500	1348988,4500
	13213	418649,7400	1348989,2200
	13189	418645,2400	1348990,1000
	13214	418651,6800	1349036,9000
	13215	418653,1200	1349059,3700
	13216	418653,5300	1349065,7200
	13217	418658,7600	1349065,2800

Сведения о границах территориальной зоны садово-дачных участков и коллективных садов (Р-5)

Сведения о характерных точках границ объекта	№ точки	Координаты	
		X	Y
	13218	418660,9400	1349064,9400
	13219	418664,1600	1349082,2600
	13220	418668,7200	1349103,1800
	13221	418708,7500	1349094,9300
	13222	418704,2800	1349073,4200
	13223	418716,2500	1349071,0500
	13224	418715,5600	1349067,3100
	13225	418715,4062	1349066,4960
	13226	418713,2000	1349054,5900
	13227	418704,4100	1349056,3400
	13228	418695,4300	1349058,1200
	13229	418690,1100	1349039,2800
	13230	418687,5720	1349039,9370
	13231	418687,5718	1349039,9350
	13232	418683,0800	1349041,1000
	13233	418676,6000	1349042,5000
	13234	418671,7500	1349043,5400
	13235	418669,9700	1349043,7800
	13236	418659,6700	1349036,1700
	13214	418651,6800	1349036,9000
	13237	418748,0300	1354817,1000
	13238	418793,4200	1354831,8100
	13239	418796,7400	1354832,8800
	13240	418822,6100	1354841,2600
	13241	418822,6697	1354840,4460
	13242	418824,8200	1354811,1500
	13243	418798,5000	1354809,0000
	13244	418794,7300	1354808,6900
	13245	418774,3800	1354807,0300
	13246	418754,1763	1354796,2250
	13247	418753,7000	1354795,9700
	13248	418753,0400	1354797,1900
	13237	418748,0300	1354817,1000
	13249	418856,9800	1349015,7200
	13250	418856,9863	1349015,7190
	13251	418861,6474	1349015,5170
	13252	418874,3340	1349014,9650
	13253	418881,5766	1349014,6490
	13254	418881,5799	1349014,6480
	13255	418881,4000	1349006,0800
	13256	418881,8500	1349006,0100
	13257	418921,7900	1349008,2400
	13258	418923,1900	1348983,2800



Сведения о границах территориальной зоны садово-дачных участков и коллективных садов (Р-5)

Сведения о характерных точках границ объекта	№ точки	Координаты	
		X	Y
	13259	418907,8700	1348982,4200
	13260	418907,8738	1348982,4170
	13261	418883,2500	1348981,0400
	13262	418880,8386	1348980,9050
	13263	418880,6100	1348970,6500
	13264	418860,2800	1348970,6300
	13249	418856,9800	1349015,7200
	13265	418866,7190	1356009,1100
	13266	418870,3980	1356010,1790
	13267	418869,9560	1356015,7930
	13268	418897,4560	1356014,0480
	13269	418899,7620	1355991,9070
	13270	418901,4010	1355992,0640
	13271	418902,1310	1355978,1870
	13272	418902,3060	1355978,0080
	13273	418902,4670	1355975,9200
	13274	418869,5730	1355971,6240
	13275	418869,6570	1355975,4390
	13265	418866,7190	1356009,1100
	13276	418866,7990	1356077,5400
	13277	418868,8250	1356080,3470
	13278	418892,1920	1356079,3800
	13279	418894,5470	1356052,6910
	13280	418882,4140	1356051,5700
	13281	418866,8070	1356055,9610
	13276	418866,7990	1356077,5400
	13282	418873,3110	1355718,5740
	13283	418902,9050	1355730,6510
	13284	418895,3930	1355754,4970
	13285	418904,9050	1355757,9100
	13286	418906,7780	1355745,2810
	13287	418907,7450	1355741,8530
	13288	418910,8580	1355734,6520
	13289	418916,3660	1355736,8130
	13290	418920,7100	1355723,5270
	13291	418928,1740	1355725,2350
	13292	418935,4190	1355696,1810
	13293	418937,5030	1355694,8670
	13294	418929,9190	1355692,8520
	13295	418928,7540	1355696,8340
	13296	418926,6990	1355702,7540
	13297	418918,9720	1355700,0640
	13298	418916,6510	1355704,9520

## Сведения о границах территориальной зоны садово-дачных участков и коллективных садов (Р-5)

Сведения о характерных точках границ объекта	№ точки	Координаты	
		X	Y
	13299	418879,6870	1355695,9510
	13282	418873,3110	1355718,5740
	13300	418903,7660	1355681,6570
	13301	418905,1390	1355682,0080
	13302	418953,1330	1355694,2860
	13303	418954,3960	1355693,7720
	13304	418956,7350	1355692,8050
	13305	418960,0240	1355682,5440
	13306	418961,2760	1355678,6210
	13307	418963,1880	1355672,6640
	13308	418961,4360	1355671,9160
	13309	418916,7130	1355653,0010
	13310	418915,4210	1355652,4540
	13300	418903,7660	1355681,6570
	13311	418904,0580	1355626,9370
	13312	418946,3040	1355648,8910
	13313	418955,6660	1355654,7310
	13314	418968,9990	1355659,6840
	13315	418969,8420	1355657,9620
	13316	418971,3680	1355653,5670
	13317	418970,7950	1355653,4060
	13318	418972,8900	1355647,7420
	13319	418980,7230	1355623,2900
	13320	418977,4530	1355619,1800
	13321	418972,7730	1355621,3270
	13322	418959,1410	1355615,1620
	13323	418922,4980	1355596,1820
	13311	418904,0580	1355626,9370
	13324	418974,8700	1354764,5700
	13325	418975,6000	1354764,8300
	13326	418977,8180	1354765,8990
	13327	418977,8378	1354765,6390
	13328	418977,8800	1354765,0200
	13324	418974,8700	1354764,5700
	13329	419009,0262	1355582,9460
	13330	419023,3400	1355561,8850
	13331	419047,2115	1355540,5660
	13332	419093,2629	1355557,1820
	13333	419167,7045	1355584,0510
	13334	419167,7500	1355584,0400
	13335	419170,4305	1355571,8930
	13336	419170,4400	1355571,8500
	13337	419171,3136	1355572,0080

## Сведения о границах территориальной зоны садово-дачных участков и коллективных садов (Р-5)

Сведения о характерных точках границ объекта	№ точки	Координаты	
		X	Y
	13338	419177,7930	1355542,5390
	13339	419173,8943	1355541,8050
	13340	419178,3503	1355519,4250
	13341	419096,6554	1355500,6380
	13342	419074,1475	1355496,8450
	13343	419077,8823	1355475,3340
	13344	419078,6766	1355471,7920
	13345	419080,3300	1355464,4220
	13346	419081,8260	1355457,7630
	13347	419088,0281	1355428,3990
	13348	419091,4722	1355412,1380
	13349	419094,2498	1355399,0750
	13350	419110,2410	1355366,6370
	13351	419159,9989	1355259,1380
	13352	419187,7638	1355203,2030
	13353	419196,4536	1355184,9120
	13354	419206,7917	1355166,2810
	13355	419212,7796	1355151,6510
	13356	419219,4858	1355137,2360
	13357	419223,3058	1355126,9970
	13358	419266,3871	1355125,9970
	13359	419270,5995	1355110,0790
	13360	419270,9516	1355106,4940
	13361	419271,2967	1355102,9800
	13362	419244,8682	1355086,7300
	13363	419243,6974	1355088,0280
	13364	419237,8148	1355084,5130
	13365	419235,7553	1355081,0840
	13366	419237,7607	1355076,2640
	13367	419247,3932	1355057,5370
	13368	419222,9316	1355046,1470
	13369	419219,6416	1355054,1660
	13370	419218,0319	1355058,0930
	13371	419216,8139	1355061,1220
	13372	419211,3464	1355074,7040
	13373	419206,0810	1355087,8170
	13374	419109,0479	1355329,5090
	13375	419106,2723	1355335,0150
	13376	419100,1874	1355347,0860
	13377	419096,0455	1355361,3100
	13378	419093,9745	1355368,4240
	13379	419082,9753	1355396,1030
	13380	419078,0368	1355410,8100

## Сведения о границах территориальной зоны садово-дачных участков и коллективных садов (Р-5)

Сведения о характерных точках границ объекта	№ точки	Координаты	
		X	Y
	13381	419074,4360	1355417,5730
	13382	419065,8466	1355439,1750
	13383	419055,4884	1355465,5050
	13384	419049,4732	1355480,7880
	13385	419040,8985	1355502,5690
	13386	419028,3252	1355539,5150
	13387	419025,7829	1355545,2880
	13388	419024,4063	1355548,4150
	13389	419009,5848	1355582,0230
	13329	419009,0262	1355582,9460
	13390	419182,0300	1355633,9700
	13391	419187,5100	1355663,4100
	13392	419190,0400	1355680,2700
	13393	419191,7900	1355707,7600
	13394	419191,8200	1355708,7800
	13395	419275,0490	1355717,7465
	13396	419317,8400	1355726,5700
	13397	419318,5632	1355722,4344
	13398	419329,2900	1355723,5900
	13399	419336,8000	1355620,9500
	13400	419258,4303	1355615,1773
	13401	419258,9500	1355612,1800
	13402	419234,4900	1355612,0100
	13403	419234,6275	1355613,4240
	13404	419211,6300	1355611,7300
	13405	419210,1500	1355634,5700
	13406	419209,1000	1355640,7900
	13407	419208,2000	1355640,5700
	13408	419208,0900	1355641,2400
	13409	419190,9200	1355636,9400
	13410	419192,0800	1355631,9400
	13411	419196,7100	1355612,0700
	13412	419197,6100	1355612,0700
	13413	419197,6900	1355611,7500
	13414	419196,1500	1355611,7600
	13415	419186,2800	1355619,4600
	13416	419182,7300	1355634,2700
	13390	419182,0300	1355633,9700
	13417	422772,2400	1352409,8800
	13418	422789,0400	1352411,0800
	13419	422789,1600	1352412,0300
	13420	422815,1000	1352411,5000
	13421	422814,0900	1352400,3800

## Сведения о границах территориальной зоны садово-дачных участков и коллективных садов (Р-5)

Сведения о характерных точках границ объекта	№ точки	Координаты	
		X	Y
	13422	422811,0400	1352374,3600
	13423	422811,0800	1352368,7000
	13424	422810,0800	1352368,6900
	13425	422796,2000	1352368,5800
	13426	422790,1400	1352373,6100
	13427	422776,7400	1352382,7700
	13428	422776,7399	1352382,7710
	13429	422773,8300	1352384,7600
	13430	422773,1900	1352394,1600
	13417	422772,2400	1352409,8800
	13431	423270,3284	1373177,5590
	13432	423297,4218	1373231,4680
	13433	423318,4146	1373220,5970
	13434	423324,1240	1373226,7950
	13435	423325,8070	1373228,6420
	13436	423329,4430	1373232,5770
	13437	423334,2750	1373237,8330
	13438	423341,8530	1373232,0950
	13439	423343,8490	1373230,5800
	13440	423351,5470	1373224,7440
	13441	423350,9340	1373223,8570
	13442	423354,2660	1373221,3130
	13443	423351,4682	1373217,6390
	13444	423489,0297	1373149,7390
	13445	423514,2673	1373136,4240
	13446	423519,8785	1373133,4780
	13447	423523,4600	1373142,9200
	13448	423544,2000	1373130,8200
	13449	423540,7763	1373122,5061
	13450	423586,3819	1373098,5620
	13451	423517,5537	1373070,7950
	13452	423517,3807	1373070,8420
	13453	423503,0937	1373071,0550
	13454	423493,4564	1373073,1330
	13455	423493,4260	1373073,1230
	13456	423493,4196	1373073,1410
	13457	423484,6287	1373075,0360
	13458	423462,6333	1373090,7130
	13459	423455,9766	1373099,4500
	13460	423439,7400	1373170,6400
	13461	423346,6800	1373171,4700
	13462	423320,5493	1373110,6480
	13463	423317,2821	1373111,5060

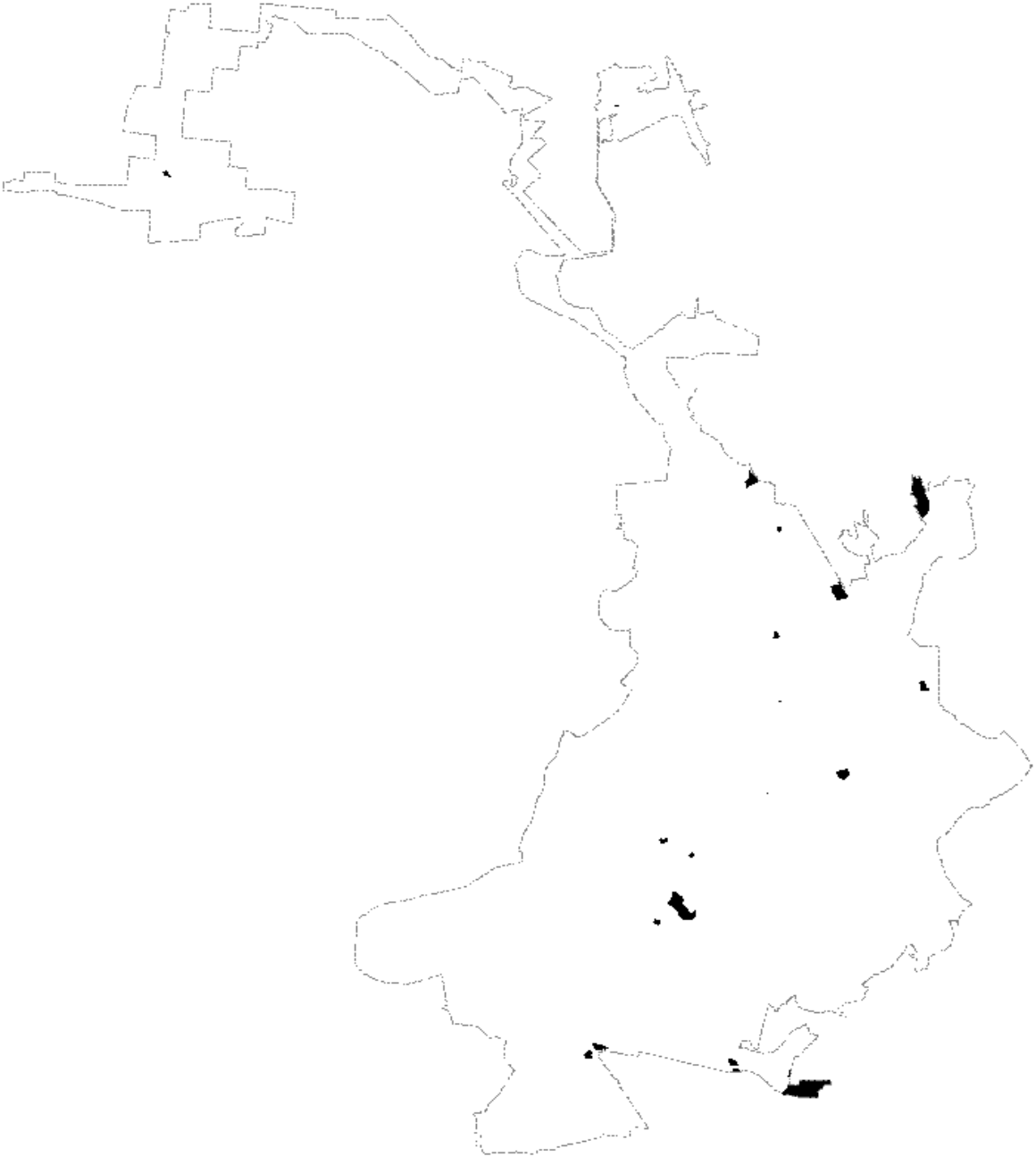
Сведения о границах территориальной зоны садово-дачных участков и коллективных садов (Р-5)

Сведения о характерных точках границ объекта	№ точки	Координаты	
		X	Y
	13464	423306,1306	1373123,4070
	13465	423302,3156	1373138,5810
	13466	423284,1211	1373140,9620
	13431	423270,3284	1373177,5590

».

Приложение 4 к Решению Думы городского  
округа Самара от 27.12.2022 № 265  
«Приложение 5 к Правилам землепользования  
и застройки городского округа Самара

Графическое описание местоположения границ  
территориальной зоны специального назначения (Сн)  
(наименование объекта, местоположение которого описано)

Сведения об объекте	
Местоположение объекта	Самарская область, городской округ Самара
Площадь объекта, кв.м	4255604
План границ объекта	
	

## Сведения о границах территориальной зоны специального назначения (Сн)

Сведения о местоположении границ объекта			
Система координат	МСК-63, зона 1, координаты математические		
Сведения о характерных точках границ объекта	№ точки	Координаты	
		X	Y
	1	378467,5394	1380996,2280
	2	378474,5928	1381290,5770
	3	378494,1778	1381413,3330
	4	378531,5956	1381545,5680
	5	378783,1722	1381534,5320
	6	378902,3297	1381608,5780
	7	378901,3178	1381726,2450
	8	378959,9227	1381726,9550
	9	379021,7685	1381731,8470
	10	379020,0782	1381774,8820
	11	379062,0971	1381773,8680
	12	379079,2171	1381773,5130
	13	379085,0215	1382057,8240
	14	379085,3489	1382070,7140
	15	379091,1230	1382072,3250
	16	379137,6670	1382067,5050
	17	379263,8332	1382054,4290
	18	379318,0305	1382048,7290
	19	379308,9570	1382006,3120
	20	379313,3206	1381964,2640
	21	379300,2915	1381587,9610
	22	379287,6537	1381257,9910
	23	379267,5492	1380732,6740
	24	379267,4487	1380688,4620
	25	379191,2174	1380689,8960
	26	379175,1707	1380690,2550
	27	379166,8268	1380692,0450
	28	379158,2770	1380695,5230
	29	379151,9133	1380702,3280
	30	379097,0431	1380702,2780
	31	379081,0433	1380705,3170
	32	379076,5032	1380709,0540
	33	379053,7879	1380706,3080
	34	379056,0637	1380683,2080
	35	379050,4538	1380674,2350
	36	379073,6089	1380301,9750
	37	379070,1910	1380297,0650
	38	379039,5533	1380250,4900
	39	379046,4593	1380235,9380
	40	379029,6288	1380230,0120
	41	378983,4041	1380210,9370



## Сведения о границах территориальной зоны специального назначения (Сн)

Сведения о характерных точках границ объекта	№ точки	Координаты	
		X	Y
	42	378947,3506	1380193,3120
	43	378912,7638	1380166,5850
	44	378886,7302	1380140,2640
	45	378742,9122	1379932,0220
	46	378738,2711	1379930,1890
	47	378724,3506	1379944,1440
	48	378723,8509	1379953,1330
	49	378626,1289	1380060,7730
	50	378584,5727	1380166,7370
	51	378588,3300	1380313,8550
	52	378590,0966	1380463,5590
	53	378542,8629	1380696,6560
	54	378495,6381	1380816,1320
	1	378467,5394	1380996,2280
	55	379384,3024	1380281,9990
	56	379402,3026	1380287,0950
	57	379508,1722	1380309,7460
	58	379507,8035	1380315,8320
	59	379525,0020	1380319,8810
	60	379527,2247	1380313,8210
	61	379725,5457	1380356,1820
	62	379746,8618	1380360,7320
	63	379762,1800	1380360,6500
	64	379764,4200	1380351,8900
	65	379767,0700	1380344,3800
	66	379766,6900	1380337,3200
	67	379698,0000	1380296,6700
	68	379700,8500	1380285,1000
	69	379702,6600	1380259,6200
	70	379703,0700	1380254,9900
	71	379699,7757	1380253,0728
	72	379665,3600	1380252,8800
	73	379647,2400	1380252,7900
	74	379566,6400	1380251,4100
	75	379451,3300	1380217,7400
	76	379423,2500	1380208,6600
	77	379433,8400	1380250,4700
	78	379441,3800	1380280,1400
	79	379392,7600	1380281,7100
	55	379384,3024	1380281,9990
	80	379433,9400	1380272,1300
	81	379436,2100	1380272,6800
	82	379436,7600	1380270,4100

## Сведения о границах территориальной зоны специального назначения (Сн)

Сведения о характерных точках границ объекта	№ точки	Координаты	
		X	Y
	83	379434,4900	1380269,8600
	80	379433,9400	1380272,1300
	84	379492,2000	1380199,8500
	85	379494,5000	1380200,1700
	86	379494,5314	1380199,9329
	87	379494,5100	1380199,9300
	88	379492,2256	1380199,6208
	84	379492,2000	1380199,8500
	89	379686,2942	1377840,3300
	90	379736,5313	1378159,9120
	91	379792,3735	1378145,2660
	92	379837,0808	1377790,5710
	89	379686,2942	1377840,3300
	93	379912,8156	1378124,4160
	94	380184,7572	1378003,0460
	95	380214,8927	1377884,3730
	96	380234,9282	1377817,4520
	97	380248,7944	1377735,2390
	98	380263,1753	1377698,9170
	99	380261,0039	1377667,3440
	100	380236,3660	1377659,7600
	101	380212,9524	1377693,3360
	102	380194,3352	1377701,8050
	103	380151,0088	1377686,5180
	104	380143,4640	1377676,2390
	105	380112,2284	1377674,9250
	106	380096,2013	1377675,9940
	107	379968,4284	1377729,7300
	93	379912,8156	1378124,4160
	108	380222,0960	1371579,7580
	109	380238,6560	1371663,2370
	110	380245,2110	1371672,9280
	111	380263,6980	1371694,7590
	112	380281,3970	1371716,8890
	113	380238,4950	1371750,0960
	114	380231,3908	1371754,6080
	115	380298,7577	1371847,3410
	116	380305,2172	1371843,6450
	117	380316,0922	1371860,1120
	118	380323,1716	1371855,5670
	119	380338,2680	1371844,1420
	120	380341,8050	1371838,0390
	121	380326,5810	1371816,8800

## Сведения о границах территориальной зоны специального назначения (Сн)

Сведения о характерных точках границ объекта	№ точки	Координаты	
		X	Y
	122	380319,1640	1371806,7300
	123	380349,0350	1371784,3620
	124	380349,3758	1371784,8930
	125	380354,3907	1371781,3640
	126	380355,0266	1371782,1980
	127	380358,7785	1371779,7240
	128	380361,5335	1371783,5370
	129	380371,8824	1371775,9780
	130	380372,2280	1371776,3950
	131	380374,6580	1371779,3290
	132	380390,5953	1371767,6300
	133	380391,2950	1371767,1160
	134	380400,1870	1371777,2450
	135	380407,3620	1371770,8060
	136	380411,8880	1371772,9200
	137	380414,9425	1371770,3710
	138	380430,5403	1371787,3650
	139	380477,3472	1371839,2100
	140	380493,9166	1371858,0600
	141	380501,6570	1371850,3250
	142	380540,3760	1371814,1030
	143	380607,3200	1371750,9250
	144	380614,7700	1371759,5900
	145	380645,3060	1371732,6640
	146	380654,2190	1371724,7980
	147	380654,2718	1371724,7540
	148	380655,5880	1371723,6670
	149	380656,0480	1371723,2760
	150	380658,6940	1371721,2800
	151	380652,6534	1371714,9280
	152	380527,8930	1371583,7260
	153	380517,9830	1371573,0790
	154	380488,1880	1371541,1890
	155	380476,9930	1371529,4140
	156	380468,3790	1371520,0810
	157	380432,4340	1371481,7080
	158	380428,5980	1371477,5290
	159	380390,1820	1371435,5500
	160	380386,3750	1371431,6990
	161	380383,0970	1371434,6740
	162	380367,6470	1371448,6790
	163	380360,6390	1371454,8840
	164	380352,6380	1371462,1840

## Сведения о границах территориальной зоны специального назначения (Сн)

Сведения о характерных точках границ объекта	№ точки	Координаты	
		X	Y
	165	380327,4490	1371484,3140
	166	380322,9010	1371488,2340
	167	380302,6260	1371506,9520
	168	380286,5880	1371521,6210
	169	380276,0736	1371531,1110
	170	380276,0720	1371531,1110
	171	380275,9000	1371531,2680
	172	380266,5750	1371539,7250
	173	380264,8075	1371541,2940
	174	380264,8213	1371541,3030
	108	380222,0960	1371579,7580
	175	380587,7860	1372133,1670
	176	380609,5510	1372137,7260
	177	380607,9260	1372146,6510
	178	380593,8150	1372208,1310
	179	380595,0850	1372208,3910
	180	380598,2430	1372209,0360
	181	380588,3008	1372257,8910
	182	380635,9547	1372275,9230
	183	380640,5467	1372359,5200
	184	380625,1980	1372360,6740
	185	380625,4626	1372371,6510
	186	380625,7545	1372383,7600
	187	380631,1045	1372383,1580
	188	380644,9661	1372452,8690
	189	380648,9850	1372498,8320
	190	380649,0077	1372500,1400
	191	380649,1561	1372508,9240
	192	380647,4034	1372517,2320
	193	380661,4895	1372520,2070
	194	380714,8993	1372531,2160
	195	380718,6820	1372517,3010
	196	380723,4410	1372500,1170
	197	380730,6100	1372474,0190
	198	380732,4625	1372466,8090
	199	380741,2722	1372432,4900
	200	380741,2801	1372432,4910
	201	380741,7100	1372430,8180
	202	380752,5580	1372388,5250
	203	380766,6276	1372391,5190
	204	380777,3434	1372393,7990
	205	380777,3450	1372393,7990
	206	380810,4790	1372250,5880

## Сведения о границах территориальной зоны специального назначения (Сн)

Сведения о характерных точках границ объекта	№ точки	Координаты	
		X	Y
	207	380811,3850	1372246,6310
	208	380841,3866	1372253,1620
	209	380855,5500	1372256,2450
	210	380865,7821	1372258,4760
	211	380957,8790	1371777,8530
	212	380952,1446	1371775,9490
	213	380597,9195	1371942,5000
	214	380599,2900	1371945,2730
	215	380593,9650	1371993,2700
	216	380602,5390	1371994,2230
	217	380598,8300	1372018,3900
	218	380609,1820	1372020,3170
	175	380587,7860	1372133,1670
	219	386130,2600	1374653,3700
	220	386179,1100	1374683,3900
	221	386176,4500	1374687,4800
	222	386183,2000	1374695,4500
	223	386250,7300	1374735,3300
	224	386306,5400	1374771,2200
	225	386319,4700	1374779,5100
	226	386323,4700	1374772,9700
	227	386346,0600	1374728,8600
	228	386346,4400	1374728,0400
	229	386344,8000	1374727,2800
	230	386365,1800	1374684,3100
	231	386365,3800	1374684,4400
	232	386386,4700	1374641,7800
	233	386417,4800	1374579,1700
	234	386434,2500	1374542,2500
	235	386454,4600	1374500,1900
	236	386453,6900	1374499,8000
	237	386439,9900	1374494,1700
	238	386441,8100	1374489,5000
	239	386437,5500	1374487,4300
	240	386421,5100	1374479,8300
	241	386420,0700	1374482,7800
	242	386324,8900	1374438,1500
	243	386323,7000	1374440,1400
	244	386317,6100	1374436,9700
	245	386277,3200	1374431,1800
	246	386271,7900	1374431,0700
	247	386260,8900	1374434,9200
	248	386248,8400	1374444,1100

## Сведения о границах территориальной зоны специального назначения (Сн)

Сведения о характерных точках границ объекта	№ точки	Координаты	
		X	Y
	249	386219,5000	1374472,0900
	250	386203,1700	1374478,4400
	251	386186,5000	1374484,2200
	252	386179,2700	1374486,2200
	253	386157,4100	1374493,2900
	254	386153,4800	1374504,1800
	255	386151,2600	1374510,1400
	256	386151,2100	1374517,6500
	257	386156,7400	1374520,3000
	258	386166,3300	1374527,7800
	259	386174,8000	1374534,6100
	260	386183,1800	1374543,0700
	261	386189,8600	1374551,3800
	262	386189,8800	1374556,7800
	263	386186,3900	1374561,2400
	264	386179,2000	1374569,9900
	265	386173,8400	1374578,6000
	266	386160,4100	1374600,6900
	267	386146,7500	1374622,7500
	268	386130,3300	1374649,7100
	269	386131,8900	1374650,7000
	219	386130,2600	1374653,3700
	270	386343,6900	1375710,1700
	271	386400,3800	1376133,9000
	272	386403,2800	1376141,6300
	273	386416,2800	1376153,8200
	274	386416,8900	1376161,2400
	275	386421,3200	1376172,6300
	276	386420,8600	1376180,5800
	277	386431,8900	1376219,9500
	278	386487,9900	1376217,0500
	279	386531,3800	1376246,4500
	280	386563,9900	1376242,2200
	281	386772,6700	1376248,1400
	282	386798,5400	1376202,2100
	283	386791,4700	1376200,9200
	284	386790,3200	1376199,7100
	285	386736,9800	1376119,4900
	286	386734,0800	1376121,5100
	287	386676,4400	1376038,2400
	288	386696,0800	1376025,6700
	289	386701,8900	1376021,9400
	290	386705,5200	1376019,6500

## Сведения о границах территориальной зоны специального назначения (Сн)

Сведения о характерных точках границ объекта	№ точки	Координаты	
		X	Y
	291	386736,8000	1376000,3700
	292	386771,3400	1375978,1500
	293	386794,3800	1375963,1900
	294	386806,9100	1375953,6500
	295	386807,6500	1375954,6200
	296	386834,2400	1375932,3700
	297	386851,8300	1375917,8200
	298	386871,5600	1375902,9800
	299	386918,8600	1375866,9700
	300	386922,2900	1375864,3600
	301	386919,0700	1375860,1500
	302	386943,7600	1375840,7700
	303	386947,1400	1375845,4800
	304	386979,4000	1375816,0600
	305	386983,0900	1375812,7000
	306	386991,9100	1375804,9900
	307	387049,6500	1375754,9500
	308	387099,7500	1375711,5200
	309	387103,8900	1375716,1600
	310	387124,6700	1375698,5000
	311	387112,4200	1375681,4700
	312	387112,7600	1375675,5700
	313	387139,9000	1375660,6900
	314	387165,8000	1375706,3800
	315	387169,0200	1375722,9900
	316	387174,5600	1375734,8600
	317	387177,3600	1375738,3500
	318	387181,1600	1375743,0500
	319	387185,6500	1375748,6400
	320	387207,9800	1375765,3300
	321	387220,6600	1375774,8200
	322	387237,8000	1375788,9600
	323	387242,1200	1375795,1800
	324	387248,5100	1375802,4900
	325	387258,6000	1375787,9000
	326	387263,4900	1375791,2800
	327	387278,2700	1375772,2500
	328	387284,8100	1375771,4500
	329	387357,0700	1375675,2000
	330	387364,8800	1375678,3100
	331	387385,5800	1375686,6700
	332	387400,5900	1375697,7500
	333	387485,3300	1375580,9800

## Сведения о границах территориальной зоны специального назначения (Сн)

Сведения о характерных точках границ объекта	№ точки	Координаты	
		X	Y
	334	387494,8500	1375567,8100
	335	387498,6000	1375562,6200
	336	387502,1800	1375557,6800
	337	387508,0900	1375549,7100
	338	387509,9400	1375550,9800
	339	387512,5700	1375546,8700
	340	387513,1400	1375547,2200
	341	387517,9400	1375540,2600
	342	387517,2900	1375539,8600
	343	387528,1600	1375524,0700
	344	387527,1000	1375523,3800
	345	387527,5800	1375522,6900
	346	387591,0500	1375434,2200
	347	387589,6700	1375433,1600
	348	387593,5500	1375428,2800
	349	387594,7900	1375429,2300
	350	387672,7900	1375321,5300
	351	387672,7930	1375321,5260
	352	387589,4700	1375246,5700
	353	387412,6400	1375253,0100
	354	387359,7900	1375219,3200
	355	387301,2900	1375182,0100
	356	387155,2000	1375088,8500
	357	387122,2700	1375067,8600
	358	387110,2500	1375063,8000
	359	387107,0500	1375065,3700
	360	387069,7400	1375087,8300
	361	387059,7800	1375094,3900
	362	387056,7500	1375097,5300
	363	387054,3700	1375100,6800
	364	387051,8700	1375103,8700
	365	387040,7000	1375118,7600
	366	387023,7500	1375143,6000
	367	387005,9300	1375169,3200
	368	386987,8600	1375195,1900
	369	386977,0900	1375210,6000
	370	386969,7900	1375221,0600
	371	386991,7400	1375247,5700
	372	386988,5700	1375252,1800
	373	386971,1200	1375266,3700
	374	386954,8700	1375249,4100
	375	386952,4700	1375246,2100
	376	386943,8500	1375258,9400



## Сведения о границах территориальной зоны специального назначения (Сн)

Сведения о характерных точках границ объекта	№ точки	Координаты	
		X	Y
	377	386927,8500	1375282,0700
	378	386906,8800	1375311,2900
	379	386889,3800	1375336,7000
	380	386870,7600	1375364,1800
	381	386852,2100	1375390,5900
	382	386845,2600	1375400,4300
	383	386841,8800	1375404,6400
	384	386779,6600	1375466,3800
	385	386778,1900	1375466,8300
	386	386770,6800	1375455,2400
	387	386767,4000	1375453,5700
	388	386767,7800	1375456,7100
	389	386754,6500	1375464,9900
	390	386792,7400	1375521,4800
	391	386778,8600	1375531,2700
	392	386738,4300	1375484,8500
	393	386727,0300	1375491,5300
	394	386723,0300	1375486,5300
	395	386720,1000	1375488,4900
	396	386668,2200	1375524,1800
	397	386666,0000	1375520,8100
	398	386654,6800	1375530,1400
	399	386641,9900	1375536,0800
	400	386642,7000	1375536,9300
	401	386561,2500	1375580,3600
	402	386539,8800	1375590,4300
	403	386459,2600	1375632,2700
	404	386458,7700	1375631,2300
	405	386453,5800	1375634,2000
	406	386412,2200	1375658,3700
	407	386393,5900	1375673,3800
	408	386345,3000	1375700,7800
	270	386343,6900	1375710,1700
	409	389119,7564	1376081,1126
	410	389179,2113	1376161,3730
	411	389224,8200	1376225,4800
	412	389224,9959	1376225,7064
	413	389240,0828	1376245,1240
	414	389368,1588	1376143,3460
	415	389336,3158	1376099,7520
	416	389303,6060	1376054,9720
	417	389303,6075	1376054,9710
	418	389353,2020	1376018,5810

## Сведения о границах территориальной зоны специального назначения (Сн)

Сведения о характерных точках границ объекта	№ точки	Координаты	
		X	Y
	419	389353,0649	1376018,3850
	420	389324,7360	1375977,7890
	421	389277,3150	1376009,6830
	422	389229,5690	1375945,7860
	423	389172,3080	1375990,0860
	424	389196,2400	1376026,4900
	425	389121,2800	1376079,9700
	426	389119,7600	1376081,1100
	409	389119,7564	1376081,1126
	427	389727,9602	1374819,5010
	428	389731,1600	1374825,4700
	429	389731,1700	1374825,4700
	430	389807,5364	1374958,7154
	431	389807,5400	1374958,7200
	432	389859,8100	1375049,9200
	433	389862,7200	1375049,2600
	434	389858,2700	1375030,5200
	435	389875,9200	1375026,0800
	436	389878,0300	1375035,0300
	437	389877,1600	1375035,2400
	438	389878,4500	1375040,3500
	439	389879,3300	1375040,1600
	440	389881,3700	1375049,1300
	441	389896,0000	1375045,7700
	442	389897,4100	1375050,1000
	443	389899,7000	1375051,5000
	444	389903,0713	1375065,0930
	445	390001,5393	1375041,7244
	446	390025,1761	1375036,1149
	447	390021,6800	1375022,0900
	448	390021,4850	1375022,1340
	449	390021,4000	1375021,6900
	450	390017,1000	1375016,3700
	451	390014,2800	1375003,2700
	452	390011,8700	1374969,2100
	453	389998,1500	1374978,9600
	454	389987,6100	1374963,0800
	455	390011,3100	1374946,3700
	456	389956,0200	1374871,0200
	457	390001,1800	1374838,1300
	458	390003,3400	1374841,3700
	459	390041,4000	1374814,4700
	460	389994,2800	1374750,1600

## Сведения о границах территориальной зоны специального назначения (Сн)

Сведения о характерных точках границ объекта	№ точки	Координаты	
		X	Y
	461	389976,1990	1374763,5580
	462	389954,1200	1374734,4800
	463	389953,0868	1374735,2847
	464	389919,5470	1374692,8180
	465	389921,0321	1374691,6010
	466	389926,0200	1374687,5100
	467	389922,0900	1374683,0100
	468	389916,4100	1374687,4700
	469	389913,5546	1374683,8860
	470	389909,6644	1374679,0040
	471	389780,7866	1374778,6550
	472	389780,1400	1374777,8000
	473	389779,4700	1374778,3200
	474	389778,2800	1374776,7200
	475	389778,0400	1374776,9100
	476	389779,2400	1374778,5100
	477	389778,5700	1374779,0400
	478	389779,2039	1374779,8782
	427	389727,9602	1374819,5010
	479	391940,1700	1379390,8100
	480	391945,4908	1379397,4730
	481	391945,5131	1379397,5010
	482	391953,7700	1379407,8400
	483	391956,7500	1379407,6400
	484	391976,0400	1379392,4000
	485	391991,1100	1379380,6200
	486	392003,0400	1379371,3800
	487	391990,4800	1379356,4600
	488	391993,8400	1379353,9200
	489	391989,5600	1379348,5800
	490	391988,4400	1379349,5200
	491	391947,9700	1379384,1500
	479	391940,1700	1379390,8100
	492	392540,2900	1382574,6100
	493	392616,8400	1382672,2300
	494	392619,7400	1382675,4900
	495	392620,1600	1382677,3400
	496	392792,3100	1382898,3800
	497	392794,6500	1382899,8800
	498	392797,2900	1382901,0700
	499	392800,2100	1382900,7900
	500	392803,6482	1382900,1823
	501	392806,4900	1382899,6800

## Сведения о границах территориальной зоны специального назначения (Сн)

Сведения о характерных точках границ объекта	№ точки	Координаты	
		X	Y
	502	392840,4200	1382888,0200
	503	392986,1020	1382831,0440
	504	393005,0000	1382825,9500
	505	393011,5300	1382828,3700
	506	393020,3800	1382827,9200
	507	393047,4500	1382823,3700
	508	393060,8600	1382817,3600
	509	393062,2000	1382816,7600
	510	393074,5200	1382808,3400
	511	393091,4900	1382785,0400
	512	393091,1500	1382782,6600
	513	393089,3800	1382770,2000
	514	393064,6800	1382686,6200
	515	393067,3700	1382685,7900
	516	393028,4800	1382547,6300
	517	393035,5500	1382545,1400
	518	393000,3400	1382442,3600
	519	392961,9200	1382451,2200
	520	392925,3200	1382353,8600
	521	392916,6000	1382319,4100
	522	392914,4900	1382317,7600
	523	392897,0900	1382289,3500
	524	392892,9000	1382281,0700
	525	392877,0081	1382293,3076
	526	392865,2900	1382302,3600
	527	392860,7700	1382305,8300
	528	392865,2600	1382312,1400
	529	392864,4000	1382312,7600
	530	392866,5200	1382315,3500
	531	392866,2900	1382315,5300
	532	392864,0500	1382317,3060
	533	392801,5373	1382366,8267
	534	392796,7996	1382370,5795
	535	392786,5100	1382378,7300
	536	392781,9300	1382373,5100
	537	392777,8900	1382375,8100
	538	392768,6700	1382388,3900
	539	392769,7500	1382390,6700
	540	392765,0600	1382395,7400
	541	392766,0800	1382396,7900
	542	392606,6000	1382523,8000
	543	392597,8200	1382528,5400
	544	392592,5000	1382533,2000

Сведения о границах территориальной зоны специального назначения (Сн)

Сведения о характерных точках границ объекта	№ точки	Координаты	
		X	Y
	545	392593,0400	1382534,0800
	546	392570,8900	1382552,9300
	547	392552,7400	1382565,8700
	492	392540,2900	1382574,6100
	548	395974,9700	1379848,0150
	549	395975,8940	1379850,1030
	550	395975,1820	1379857,5310
	551	395980,6900	1379864,3820
	552	396077,4800	1379943,6600
	553	396086,6050	1379951,9460
	554	396089,1350	1379952,5110
	555	396092,2990	1379952,6430
	556	396147,1220	1379914,5910
	557	396064,9170	1379824,4950
	558	396052,1090	1379811,8370
	559	396025,1320	1379801,0580
	560	396008,6340	1379790,0900
	561	395990,6030	1379782,3370
	562	395981,7850	1379809,3470
	563	395982,1640	1379814,5230
	564	395978,7550	1379833,7950
	565	395975,8390	1379838,1090
	548	395974,9700	1379848,0150
	566	396523,4960	1385959,3050
	567	396525,5140	1386042,9890
	568	396527,2950	1386052,8730
	569	396537,0120	1386106,5030
	570	396576,1980	1386322,9550
	571	396593,3170	1386333,5360
	572	396624,0090	1386310,1730
	573	396667,5980	1386173,9580
	574	396738,9590	1386174,1700
	575	396764,8630	1386162,6430
	576	396867,8770	1386135,8810
	577	396948,9870	1386134,0600
	578	396939,8260	1386068,3860
	579	396936,9390	1386068,7800
	580	396914,9250	1385932,3500
	581	396897,1500	1385934,2190
	582	396892,9490	1385873,2860
	583	396643,2270	1385910,9900
	584	396624,9290	1385914,3410
	585	396623,7430	1385928,5400

## Сведения о границах территориальной зоны специального назначения (Сн)

Сведения о характерных точках границ объекта	№ точки	Координаты	
		X	Y
	586	396626,7140	1385942,8400
	587	396600,1200	1385950,5090
	588	396600,4010	1385955,6040
	589	396577,2460	1385958,0420
	590	396571,4820	1385951,9760
	591	396563,1900	1385953,5710
	566	396523,4960	1385959,3050
	592	398805,5460	1379784,5660
	593	398807,0560	1379794,1670
	594	398810,1377	1379800,8960
	595	398818,4400	1379819,0400
	596	398818,4472	1379819,0403
	597	398818,4480	1379819,0420
	598	398821,7761	1379819,1954
	599	398828,1000	1379819,4900
	600	398860,9600	1379821,5900
	601	398866,3855	1379822,7318
	602	398868,0404	1379823,0812
	603	398869,3700	1379826,9100
	604	398869,3713	1379826,9100
	605	398869,3730	1379826,9150
	606	398889,3090	1379827,2830
	607	398894,5975	1379844,6013
	608	398893,0700	1379845,3700
	609	398893,6000	1379852,5000
	610	398896,5100	1379863,5600
	611	398900,7300	1379867,4500
	612	398900,7308	1379867,4500
	613	398900,7330	1379867,4520
	614	398927,2110	1379866,0900
	615	398957,1040	1379855,5600
	616	398981,4400	1379843,2667
	617	398993,6100	1379837,1200
	618	399027,2834	1379824,4169
	619	399033,1630	1379822,1990
	620	399052,4815	1379804,7490
	621	399058,8369	1379800,7326
	622	399084,5730	1379784,4730
	623	399084,8752	1379783,7195
	624	399085,1800	1379782,9700
	625	399085,0947	1379781,9327
	626	399085,1000	1379781,9300
	627	399084,7300	1379777,5100

## Сведения о границах территориальной зоны специального назначения (Сн)

Сведения о характерных точках границ объекта	№ точки	Координаты	
		X	Y
	628	399083,1300	1379768,8900
	629	399090,6600	1379766,7800
	630	399110,6300	1379763,6800
	631	399115,2600	1379739,8900
	632	399122,5000	1379710,4500
	633	399129,0300	1379686,6100
	634	399135,2400	1379664,7400
	635	399135,1957	1379664,7295
	636	399135,5357	1379663,5248
	637	399135,7610	1379662,7270
	638	399101,4870	1379652,2770
	639	399085,2620	1379647,9520
	640	399080,8390	1379646,7724
	641	399080,7854	1379645,1706
	642	399080,7600	1379644,2600
	643	399079,8975	1379644,2600
	644	399079,0400	1379644,2580
	645	399079,0401	1379644,2600
	646	399079,0400	1379644,2600
	647	399079,0443	1379644,3937
	648	399079,1090	1379646,4190
	649	399073,1503	1379644,7988
	650	399054,4800	1379639,7200
	651	399019,5500	1379628,4800
	652	399009,7637	1379625,5542
	653	398997,2320	1379621,8030
	654	398893,8834	1379601,0250
	655	398851,7900	1379592,5600
	656	398848,5019	1379595,5598
	657	398848,1400	1379595,8900
	658	398849,3825	1379599,1237
	659	398851,8400	1379605,5200
	660	398852,3700	1379640,8500
	661	398850,2300	1379684,7700
	662	398838,1206	1379707,1173
	663	398831,5308	1379719,2785
	664	398831,5300	1379719,2800
	592	398805,5460	1379784,5660
	665	400538,1200	1382317,2400
	666	400585,0200	1382481,3300
	667	400617,1400	1382612,3500
	668	400605,3900	1382729,6500
	669	400625,9808	1382744,4337

## Сведения о границах территориальной зоны специального назначения (Сн)

Сведения о характерных точках границ объекта	№ точки	Координаты	
		X	Y
	670	400644,4504	1382757,6944
	671	400644,4681	1382757,6990
	672	400696,5900	1382795,1040
	673	401079,7031	1382581,9260
	674	401087,8000	1382579,9000
	675	401135,3896	1382550,9400
	676	401148,8526	1382543,4490
	677	401255,1237	1382479,1410
	678	401255,1230	1382479,1380
	679	401363,9300	1382418,1700
	680	401357,4185	1382390,5742
	681	401248,2800	1382452,7300
	682	401209,2500	1382302,2600
	683	401174,8600	1382169,7500
	684	401155,8400	1382112,2000
	685	401147,2100	1382069,8200
	686	401147,2002	1382069,8210
	687	401147,9768	1382073,6510
	688	401147,1968	1382069,8230
	689	401146,6809	1382069,8717
	690	401122,0400	1382072,2800
	691	400918,5600	1382092,1600
	692	400695,5100	1382223,3900
	693	400690,7527	1382226,2267
	694	400690,7328	1382226,2440
	695	400679,7992	1382232,7630
	696	400679,7930	1382232,7619
	665	400538,1200	1382317,2400
	697	403530,7800	1379859,5820
	698	403532,4890	1379861,5060
	699	403535,0800	1379860,7470
	700	403551,6990	1379885,9350
	701	403591,3450	1379903,0470
	702	403598,3521	1379908,1270
	703	403624,7200	1379927,2420
	704	403636,9220	1379933,8010
	705	403641,0100	1379935,2030
	706	403650,9750	1379938,5140
	707	403655,4680	1379939,9590
	708	403667,9660	1379939,5720
	709	403668,2430	1379942,1890
	710	403672,6630	1379945,9410
	711	403702,1620	1379948,4010



## Сведения о границах территориальной зоны специального назначения (Сн)

Сведения о характерных точках границ объекта	№ точки	Координаты	
		X	Y
	712	403702,8520	1379943,7480
	713	403711,2360	1379943,7550
	714	403711,3350	1379948,4340
	715	403722,4930	1379948,6860
	716	403739,4910	1379948,9850
	717	403739,3520	1379952,1390
	718	403757,9670	1379953,3220
	719	403769,2460	1379953,9020
	720	403769,5490	1379956,7670
	721	403768,7640	1379959,2310
	722	403771,5200	1379959,1290
	723	403772,3740	1379956,5850
	724	403777,9660	1379956,7530
	725	403784,3860	1379953,0730
	726	403785,1340	1379951,4640
	727	403786,0470	1379949,5040
	728	403785,8200	1379943,2910
	729	403785,5100	1379934,4150
	730	403783,0360	1379931,5930
	731	403781,3130	1379920,2050
	732	403779,8380	1379899,4510
	733	403779,9800	1379889,5890
	734	403777,4150	1379887,9250
	735	403767,7890	1379813,2160
	736	403754,8470	1379769,2300
	737	403751,0800	1379755,1520
	738	403723,7780	1379749,6080
	739	403679,2950	1379769,8980
	740	403630,1300	1379794,4230
	741	403549,8550	1379845,6320
	697	403530,7800	1379859,5820
	742	404127,0942	1385973,7950
	743	404234,3250	1386052,6720
	744	404211,7970	1386083,2780
	745	404307,7160	1386153,8100
	746	404321,2940	1386163,7780
	747	404335,7880	1386174,4440
	748	404351,5190	1386186,0000
	749	404391,2170	1386215,1960
	750	404397,6520	1386219,9190
	751	404398,4550	1386220,5070
	752	404415,3197	1386232,9090
	753	404445,0886	1386220,5600

## Сведения о границах территориальной зоны специального назначения (Сн)

Сведения о характерных точках границ объекта	№ точки	Координаты	
		X	Y
	754	404570,9017	1386326,0500
	755	404636,3992	1386335,1280
	756	404754,6901	1386288,1130
	757	404779,6987	1386279,3600
	758	404806,6830	1386290,6890
	759	404825,5893	1386322,2500
	760	405044,9864	1386260,7320
	761	405143,4054	1386205,2560
	762	405166,9574	1386174,7010
	763	405220,6978	1386151,4070
	764	405248,5411	1386129,5120
	765	405252,9637	1386137,4210
	766	405335,1406	1386101,8020
	767	405570,4468	1386034,6050
	768	405578,9862	1386033,1330
	769	405633,8604	1386014,1360
	770	405745,1492	1385994,5100
	771	405965,9395	1385933,6950
	772	405939,6496	1385843,0650
	773	405930,5967	1385797,9500
	774	405941,4257	1385737,4540
	775	405983,4515	1385659,3820
	776	405983,9520	1385656,7310
	777	405985,5421	1385655,4980
	778	405989,9279	1385647,3500
	779	405990,0905	1385641,1560
	780	405996,8939	1385634,4100
	781	406020,2126	1385591,0900
	782	405947,1132	1385608,7510
	783	405762,9534	1385616,2190
	784	405697,0440	1385597,4880
	785	405686,3346	1385569,7580
	786	405417,8048	1385575,5270
	787	405351,4890	1385588,7750
	788	405303,3458	1385573,2460
	789	405222,1940	1385550,6940
	790	405167,1978	1385573,0310
	791	405154,8804	1385702,2630
	792	405035,3805	1385733,1630
	793	405017,6757	1385742,6710
	794	404804,6019	1385802,5540
	795	404798,0587	1385804,5090
	796	404741,0353	1385728,2960

## Сведения о границах территориальной зоны специального назначения (Сн)

Сведения о характерных точках границ объекта	№ точки	Координаты	
		X	Y
	797	404712,4468	1385702,5810
	798	404579,2150	1385718,1690
	742	404127,0942	1385973,7950
	799	405494,0951	1378441,3780
	800	405510,0150	1378470,6000
	801	405516,4206	1378481,3180
	802	405514,7300	1378486,3800
	803	405520,5716	1378488,2630
	804	405580,9851	1378589,3480
	805	405789,1154	1378938,6460
	806	405792,6023	1378936,9130
	807	405806,0330	1378958,8280
	808	405825,1230	1378988,5060
	809	405825,1458	1378988,5400
	810	405870,1771	1378964,8050
	811	405927,6428	1378929,5910
	812	406100,3087	1378772,0490
	813	406100,1755	1378771,6320
	814	406100,7970	1378770,3830
	815	406100,8029	1378770,3747
	816	406103,5600	1378755,8900
	817	406099,0100	1378749,8400
	818	406099,4700	1378749,4900
	819	406099,6200	1378740,8800
	820	406122,0600	1378717,9100
	821	406124,7400	1378707,1600
	822	406122,9000	1378696,2700
	823	406127,8000	1378689,9900
	824	406146,4100	1378682,0000
	825	406152,0600	1378678,8700
	826	406179,1000	1378668,8700
	827	406174,1900	1378659,0400
	828	406197,6100	1378647,9700
	829	406202,1900	1378658,6800
	830	406217,5700	1378652,0100
	831	406271,7300	1378619,2100
	832	406271,7381	1378619,2086
	833	406273,1100	1378612,7600
	834	406273,1200	1378612,7500
	835	406270,9900	1378599,1200
	836	406264,7315	1378581,7319
	837	406262,6860	1378576,0560
	838	406261,4788	1378572,7058

## Сведения о границах территориальной зоны специального назначения (Сн)

Сведения о характерных точках границ объекта	№ точки	Координаты	
		X	Y
	839	406259,8300	1378568,1400
	840	406259,8263	1378568,1334
	841	406222,7853	1378572,1530
	842	406146,9070	1378580,3890
	843	406146,9063	1378580,3860
	844	406146,9035	1378580,3860
	845	406144,1035	1378569,2350
	846	406137,9069	1378544,5570
	847	406071,1477	1378552,4590
	848	406071,1466	1378552,4570
	849	406053,2904	1378554,5710
	850	406046,4204	1378554,1220
	851	406045,1627	1378554,2210
	852	406027,6752	1378555,8910
	853	406025,7874	1378556,1320
	854	405956,9637	1378566,1500
	855	405939,7838	1378572,4780
	856	405938,7095	1378573,4100
	857	405933,7782	1378565,1450
	858	405909,1956	1378526,6060
	859	405895,3742	1378514,6270
	860	405890,7439	1378510,5770
	861	405889,9175	1378509,0160
	862	405887,0882	1378503,6710
	863	405881,3841	1378492,8110
	864	405886,6021	1378489,9250
	865	405873,9971	1378472,8600
	866	405860,3311	1378454,3620
	867	405860,0792	1378454,3000
	868	405858,4412	1378458,1170
	869	405856,9470	1378458,3260
	870	405853,0884	1378460,0770
	871	405849,7060	1378452,1180
	872	405847,8521	1378449,4670
	873	405844,7745	1378446,9900
	874	405841,4817	1378443,0850
	875	405840,4105	1378440,8120
	876	405838,4050	1378434,3660
	877	405837,4427	1378430,6740
	878	405806,6507	1378395,1330
	879	405790,0223	1378405,3780
	880	405779,0087	1378404,2270
	881	405766,7662	1378402,1550

## Сведения о границах территориальной зоны специального назначения (Сн)

Сведения о характерных точках границ объекта	№ точки	Координаты	
		X	Y
	882	405755,8494	1378388,3930
	883	405746,1123	1378395,1730
	884	405747,0000	1378400,4400
	885	405710,9100	1378413,2300
	886	405704,9289	1378415,4460
	887	405708,6069	1378428,7300
	888	405708,3511	1378435,5180
	889	405695,6334	1378444,6340
	890	405680,9019	1378438,4270
	891	405661,4431	1378441,9140
	892	405645,2424	1378441,4580
	893	405635,9578	1378441,1750
	894	405629,5251	1378440,9780
	895	405628,3303	1378440,7890
	896	405628,1070	1378440,6300
	897	405597,0200	1378434,0820
	898	405587,8191	1378423,0930
	899	405585,6430	1378424,4210
	900	405584,5040	1378425,1290
	901	405580,4710	1378427,5890
	902	405571,7070	1378432,9320
	903	405521,2670	1378428,6470
	904	405517,4882	1378427,1830
	799	405494,0951	1378441,3780
	905	419269,0931	1353725,7550
	906	419269,4890	1353725,8820
	907	419269,6970	1353725,9470
	908	419289,2416	1353732,1750
	909	419290,8407	1353732,6820
	910	419320,8480	1353742,2560
	911	419326,9607	1353731,3670
	912	419353,0885	1353684,8140
	913	419435,9398	1353604,7330
	914	419548,6912	1353543,0490
	915	419525,8762	1353451,1720
	916	419525,8780	1353451,1700
	917	419513,9247	1353403,0400
	918	419508,1701	1353379,8730
	919	419508,1695	1353379,8740
	920	419508,1694	1353379,8730
	921	419404,7510	1353395,8190
	922	419361,9070	1353413,1720
	923	419355,1150	1353416,1510

## Сведения о границах территориальной зоны специального назначения (Сн)

Сведения о характерных точках границ объекта	№ точки	Координаты	
		X	Y
	924	419354,6005	1353416,3760
	925	419310,5848	1353435,6810
	926	419303,7356	1353438,6870
	927	419289,9510	1353444,7400
	928	419282,4430	1353520,7080
	929	419280,5203	1353540,0980
	930	419280,5211	1353540,1150
	931	419279,7181	1353548,2430
	932	419277,7513	1353581,0550
	933	419276,2930	1353605,4500
	934	419269,3800	1353720,9290
	935	419269,3798	1353720,9320
	936	419269,3812	1353720,9300
	905	419269,0931	1353725,7550
	937	422354,6200	1372827,7400
	938	422427,6100	1372955,1100
	939	422526,3300	1372902,5400
	940	422459,4000	1372775,5300
	937	422354,6200	1372827,7400

».

Приложение 4 к Решению Думы городского  
округа Самара от 27.12.2022 № 265  
«Приложение 5 к Правилам землепользования  
и застройки городского округа Самара

Графическое описание местоположения границ  
территориальной зоны сельскохозяйственных угодий (Сх)  
(наименование объекта, местоположение которого описано)

Сведения об объекте	
Местоположение объекта	Самарская область, городской округ Самара
Площадь объекта, кв.м	1898220
План границ объекта	

## Сведения о границах территориальной зоны сельскохозяйственных угодий (Сх)

Сведения о местоположении границ объекта			
Система координат	МСК-63, зона 1, координаты математические		
Сведения о характерных точках границ объекта	№ точки	Координаты	
		X	Y
	1	379753,0188	1369224,7720
	2	379766,2688	1369246,3350
	3	379773,6789	1369258,3940
	4	379778,7800	1369266,7000
	5	379818,8700	1369331,9500
	6	379893,5200	1369428,9400
	7	379971,7386	1369530,5610
	8	379971,7300	1369530,5400
	9	380112,5200	1369713,4700
	10	380146,7369	1369757,9190
	11	380170,6600	1369777,6800
	12	380210,1500	1369810,2600
	13	380856,3600	1369927,3500
	14	380856,3640	1369927,3450
	15	380865,0290	1369878,0990
	16	380900,9880	1369660,6790
	17	380906,3610	1369641,2760
	18	380905,4740	1369609,0430
	19	381052,5980	1369609,1780
	20	381214,4488	1369607,8840
	21	381214,4501	1369607,8830
	22	381208,2546	1369607,9320
	23	381206,8779	1369607,5230
	24	381231,5610	1369579,3820
	25	381195,4616	1369539,6270
	26	381135,6635	1369567,6760
	27	381017,6541	1369413,5820
	28	380940,9954	1369340,3400
	29	380577,3156	1369608,7310
	30	380569,0571	1369608,7230
	31	380230,8388	1369145,4920
	32	380244,2469	1369094,5210
	33	380453,6436	1368942,2410
	34	380413,1110	1368917,3460
	35	380425,2609	1368907,8330
	36	380371,8531	1368878,9580
	37	380377,3137	1368871,9790
	38	380424,4660	1368811,7190
	39	380416,2892	1368679,4770
	40	380415,7540	1368670,8210
	41	380415,3560	1368670,7150



## Сведения о границах территориальной зоны сельскохозяйственных угодий (Сх)

Сведения о характерных точках границ объекта	№ точки	Координаты	
		X	Y
	42	380410,4070	1368652,1040
	43	380410,8590	1368644,7710
	44	380411,7060	1368638,1140
	45	380411,6690	1368635,3030
	46	380410,0520	1368633,0070
	47	380403,5150	1368639,2160
	48	380393,4010	1368648,2570
	49	380382,8640	1368653,4250
	50	380374,5010	1368659,2650
	51	380364,0990	1368665,2590
	52	380353,8830	1368670,8100
	53	380343,4580	1368677,2780
	54	380326,9460	1368683,3440
	55	380314,7980	1368688,4180
	56	380308,4465	1368692,7910
	57	380305,5640	1368694,7760
	58	380294,2640	1368701,1380
	59	380283,3870	1368710,1500
	60	380276,6160	1368720,6440
	61	380265,6910	1368733,6300
	62	380255,8800	1368745,4380
	63	380249,5645	1368751,9430
	64	380239,4840	1368762,3270
	65	380231,6424	1368768,8580
	66	380219,6540	1368778,8430
	67	380200,5940	1368779,1280
	68	380194,9598	1368777,8090
	69	380183,2410	1368775,0650
	70	380181,9130	1368772,6740
	71	380176,5330	1368763,1040
	72	380172,0830	1368758,2420
	73	380147,3220	1368791,7350
	74	380127,5210	1368818,4970
	75	380119,6480	1368827,3150
	76	380126,7720	1368835,4400
	77	380132,2273	1368844,4720
	78	380132,3170	1368844,6200
	79	380131,7613	1368844,9160
	80	380076,4450	1368897,7300
	81	380072,9498	1368901,0550
	82	380072,9545	1368901,0620
	83	380044,9044	1368948,8550
	84	380029,2423	1368966,9070

## Сведения о границах территориальной зоны сельскохозяйственных угодий (Сх)

Сведения о характерных точках границ объекта	№ точки	Координаты	
		X	Y
	85	380001,5906	1368998,7780
	86	379981,6972	1369021,7070
	87	379923,6067	1369082,0820
	88	379923,6052	1369082,0840
	89	379886,7300	1369120,4090
	90	379886,7286	1369120,4110
	91	379841,3083	1369166,3480
	92	379841,3070	1369166,3500
	93	379801,2751	1369208,4070
	94	379795,9582	1369199,8110
	95	379787,7365	1369186,5200
	96	379784,9474	1369180,0620
	97	379756,2684	1369221,7600
	1	379753,0188	1369224,7720
	98	379954,3224	1369332,1380
	99	379968,9575	1369295,8770
	100	379978,2565	1369283,4070
	101	379975,2418	1369272,0700
	102	380001,2422	1369234,6900
	103	380002,7992	1369211,9030
	104	380014,7875	1369188,9600
	105	380026,7899	1369166,9650
	106	380035,8342	1369137,4270
	107	380079,5126	1369077,0190
	108	380110,3960	1369049,0520
	109	380124,5214	1369042,2010
	110	380138,1940	1369005,0060
	111	380162,5101	1368981,8790
	112	380186,9535	1368967,2860
	113	380185,7788	1368952,1280
	114	380214,7656	1368924,1890
	115	380235,6422	1368924,8260
	116	380236,9443	1368948,5190
	117	380221,3185	1368981,9500
	118	380194,4688	1369025,9820
	119	380167,5342	1369064,3240
	120	380131,8669	1369089,5170
	121	380121,9168	1369121,9150
	122	380116,6798	1369152,3450
	123	380073,6808	1369194,7210
	124	380072,1238	1369217,5080
	125	380054,5023	1369244,3290
	126	380020,9014	1369280,8740

## Сведения о границах территориальной зоны сельскохозяйственных угодий (Сх)

Сведения о характерных точках границ объекта	№ точки	Координаты	
		X	Y
	127	380003,2093	1369302,9530
	128	380007,3845	1369328,5010
	129	380006,6909	1369345,5840
	130	379990,7255	1369356,2560
	131	379957,4786	1369352,9580
	98	379954,3224	1369332,1380
	132	380158,0090	1368142,7470
	133	380171,8790	1368169,3730
	134	380195,2940	1368159,8470
	135	380332,6320	1368383,4930
	136	380314,6600	1368427,0820
	137	380272,3420	1368497,0520
	138	380297,4210	1368511,0420
	139	380265,9430	1368613,3150
	140	380200,6700	1368689,8190
	141	380200,4440	1368690,7280
	142	380209,8280	1368686,7900
	143	380210,9380	1368684,7970
	144	380215,0400	1368675,9060
	145	380222,5260	1368667,8790
	146	380225,5490	1368663,2040
	147	380229,8700	1368657,4070
	148	380234,6440	1368653,3090
	149	380239,8090	1368646,4900
	150	380251,1720	1368638,2450
	151	380257,0960	1368633,0880
	152	380269,2280	1368621,9330
	153	380285,1460	1368615,4910
	154	380291,9200	1368612,4690
	155	380300,1550	1368608,4940
	156	380308,8200	1368605,6070
	157	380313,6630	1368601,7600
	158	380323,7770	1368595,3060
	159	380334,1800	1368589,2220
	160	380335,3080	1368586,1630
	161	380353,4080	1368574,6510
	162	380361,0510	1368568,0370
	163	380366,2050	1368564,3180
	164	380371,1980	1368562,1940
	165	380373,1400	1368559,9930
	166	380378,3670	1368553,5650
	167	380384,1780	1368546,4950
	168	380390,7800	1368538,6180

## Сведения о границах территориальной зоны сельскохозяйственных угодий (Сх)

Сведения о характерных точках границ объекта	№ точки	Координаты	
		X	Y
	169	380400,7740	1368531,3950
	170	380406,8620	1368527,1320
	171	380409,5520	1368524,4850
	172	380413,3920	1368517,9960
	173	380416,5570	1368511,1230
	174	380419,8860	1368505,7860
	175	380425,3930	1368498,1030
	176	380422,2760	1368494,9900
	177	380414,6990	1368483,9890
	178	380411,4500	1368479,4040
	179	380406,3510	1368471,1840
	180	380406,9100	1368449,1380
	181	380409,0560	1368442,3420
	182	380407,9430	1368439,3020
	183	380409,5520	1368422,5410
	184	380428,1750	1368407,6050
	185	380441,4020	1368406,8350
	186	380449,1990	1368406,9880
	187	380457,0390	1368406,6120
	188	380462,0250	1368406,5360
	189	380470,5260	1368407,2180
	190	380482,6950	1368410,7110
	191	380488,0600	1368406,6090
	192	380493,3930	1368403,2800
	193	380493,4220	1368403,2400
	194	380495,3200	1368399,8890
	195	380497,3350	1368395,2100
	196	380500,0650	1368389,5490
	197	380502,1490	1368384,4240
	198	380505,2230	1368372,5870
	199	380509,9890	1368367,9550
	200	380510,3070	1368366,7690
	201	380509,8910	1368364,8450
	202	380508,7450	1368348,6030
	203	380508,6060	1368339,3210
	204	380506,4930	1368332,2910
	205	380498,6270	1368330,0970
	206	380487,7500	1368324,8670
	207	380481,0710	1368315,8080
	208	380477,2850	1368308,2230
	209	380472,5260	1368299,9410
	210	380471,8620	1368288,9800
	211	380471,7190	1368279,3990

## Сведения о границах территориальной зоны сельскохозяйственных угодий (Сх)

Сведения о характерных точках границ объекта	№ точки	Координаты	
		X	Y
	212	380473,6140	1368269,1390
	213	380474,9390	1368263,1890
	214	380477,0520	1368253,8160
	215	380481,4650	1368245,6690
	216	380486,7750	1368238,8290
	217	380487,3190	1368238,3510
	218	380487,7570	1368236,8950
	219	380489,1260	1368231,3830
	220	380490,9580	1368226,2590
	221	380492,9180	1368220,6190
	222	380493,0750	1368210,0270
	223	380508,2080	1368183,0970
	224	380513,0260	1368173,3920
	225	380525,9440	1368157,1280
	226	380537,6240	1368150,1010
	227	380546,8470	1368145,1960
	228	380559,5640	1368136,5520
	229	380571,4450	1368134,6140
	230	380575,1640	1368134,1580
	231	380578,6750	1368132,1140
	232	380594,8960	1368119,1600
	233	380595,1660	1368118,2920
	234	380594,9690	1368114,3280
	235	380594,5860	1368106,8450
	236	380594,3670	1368092,1720
	237	380531,8970	1368079,4340
	238	380518,1400	1368077,2550
	239	380385,8020	1368078,0720
	240	380186,5670	1368126,9240
	132	380158,0090	1368142,7470
	241	380191,6835	1369343,7690
	242	380195,3430	1369332,7200
	243	380202,8473	1369323,0470
	244	380211,8139	1369315,2650
	245	380218,4265	1369309,9080
	246	380218,3552	1369305,1280
	247	380215,3735	1369297,5240
	248	380223,6625	1369276,3670
	249	380228,2849	1369265,7810
	250	380233,0999	1369268,0990
	251	380238,0932	1369282,3660
	252	380242,1836	1369282,6330
	253	380244,8199	1369284,6560

## Сведения о границах территориальной зоны сельскохозяйственных угодий (Сх)

Сведения о характерных точках границ объекта	№ точки	Координаты	
		X	Y
	254	380247,8871	1369297,9950
	255	380242,6584	1369299,9850
	256	380238,0645	1369312,4830
	257	380242,0306	1369321,9840
	258	380245,0123	1369329,5890
	259	380244,2275	1369341,0730
	260	380229,1049	1369352,7720
	261	380220,1525	1369361,5100
	262	380207,8332	1369368,8640
	263	380196,7909	1369365,6830
	264	380192,3682	1369357,6220
	241	380191,6835	1369343,7690
	265	381358,6331	1370876,5700
	266	381358,7357	1370878,9820
	267	381399,9180	1370880,5710
	268	381405,9150	1370880,8010
	269	381418,8430	1370881,3090
	270	381424,8400	1370881,5390
	271	381434,6370	1370881,9260
	272	381444,6340	1370882,3010
	273	381476,4290	1370883,5420
	274	381497,0080	1370893,1970
	275	381571,7230	1370894,3900
	276	382142,5940	1370922,8090
	277	382215,2440	1370925,5610
	278	382297,4090	1370928,6640
	279	382348,9980	1370931,8250
	280	382381,8520	1370933,2410
	281	382383,5624	1370933,3240
	282	382383,3157	1370899,5300
	283	382462,9510	1370897,6790
	284	382568,9400	1370895,2150
	285	382568,3810	1370853,6640
	286	382549,7810	1370854,2840
	287	382463,6230	1370853,6960
	288	382350,8930	1370852,9300
	289	382350,8908	1370852,9300
	290	382318,6707	1370849,5900
	291	382249,7507	1370849,1100
	292	382249,7707	1370853,4500
	293	382249,9008	1370884,0000
	294	382249,9307	1370891,0200
	295	382250,0707	1370923,1800

## Сведения о границах территориальной зоны сельскохозяйственных угодий (Сх)

Сведения о характерных точках границ объекта	№ точки	Координаты	
		X	Y
	296	382216,5108	1370921,2600
	297	382215,1807	1370921,1800
	298	382214,7108	1370921,1500
	299	382168,9907	1370918,8900
	300	382091,7507	1370915,1000
	301	381929,5108	1370907,1200
	302	381927,8107	1370722,6300
	303	381927,5908	1370698,6540
	304	381927,5840	1370698,6550
	305	381913,3624	1370700,5060
	306	381913,3499	1370700,5040
	307	381894,3400	1370702,9800
	308	381872,8800	1370703,3000
	309	381849,8900	1370694,3300
	310	381840,2400	1370682,3300
	311	381831,4800	1370671,4600
	312	381815,5500	1370661,7900
	313	381769,9300	1370658,0600
	314	381724,4800	1370649,4300
	315	381711,4200	1370637,3100
	316	381696,7400	1370633,1000
	317	381669,4700	1370619,6300
	318	381663,0277	1370611,8950
	319	381663,0314	1370611,8950
	320	381653,0860	1370599,9480
	321	381642,3510	1370568,6860
	322	381650,0010	1370545,7570
	323	381636,8140	1370525,1380
	324	381622,9510	1370516,9360
	325	381602,2120	1370499,5880
	326	381599,0760	1370491,5180
	327	381590,5500	1370469,5520
	328	381596,6750	1370451,7550
	329	381590,2620	1370439,8700
	330	381572,5990	1370433,3480
	331	381547,6010	1370410,3270
	332	381505,5160	1370420,8790
	333	381511,6260	1370441,2210
	334	381529,0910	1370445,4000
	335	381544,5640	1370452,6380
	336	381552,1340	1370461,2080
	337	381560,1130	1370470,2420
	338	381570,0770	1370488,5290

## Сведения о границах территориальной зоны сельскохозяйственных угодий (Сх)

Сведения о характерных точках границ объекта	№ точки	Координаты	
		X	Y
	339	381575,9830	1370502,2820
	340	381575,6730	1370519,0900
	341	381566,6100	1370537,0700
	342	381557,6090	1370547,5450
	343	381540,7570	1370560,2000
	344	381543,4690	1370567,0980
	345	381547,6300	1370578,4320
	346	381555,3060	1370590,5390
	347	381553,1850	1370612,6540
	348	381542,6270	1370621,5320
	349	381542,6215	1370621,5320
	350	381532,1500	1370630,3400
	351	381515,7600	1370638,1400
	352	381504,1100	1370646,1600
	353	381501,8300	1370646,5800
	354	381731,9400	1370684,6800
	355	381731,0600	1370691,4300
	356	381798,9800	1370703,3700
	357	381806,1100	1370701,9500
	358	381841,9100	1370707,5000
	359	381895,8000	1370717,8100
	360	381927,8100	1370722,6300
	361	381929,5100	1370907,1200
	362	381890,4000	1370905,1900
	363	381516,7700	1370889,4700
	364	381497,9300	1370888,6800
	365	381479,2200	1370878,7700
	265	381358,6331	1370876,5700
	366	382333,6390	1370546,6180
	367	382345,8190	1370560,4630
	368	382346,5560	1370561,3100
	369	382362,7480	1370553,5240
	370	382372,0550	1370551,8780
	371	382391,7250	1370548,3920
	372	382411,8580	1370544,8300
	373	382426,6670	1370542,2090
	374	382432,4150	1370543,7350
	375	382453,2130	1370549,2540
	376	382454,3920	1370549,0050
	377	382460,2830	1370562,7620
	378	382462,6920	1370567,4490
	379	382468,4330	1370578,6760
	380	382469,9370	1370581,6040



## Сведения о границах территориальной зоны сельскохозяйственных угодий (Сх)

Сведения о характерных точках границ объекта	№ точки	Координаты	
		X	Y
	381	382480,7920	1370611,3470
	382	382480,8470	1370615,0480
	383	382451,6250	1370612,5660
	384	382422,5090	1370610,1060
	385	382404,5070	1370608,5770
	386	382386,8520	1370607,0660
	387	382393,5320	1370614,6650
	388	382414,0630	1370616,4100
	389	382422,4730	1370617,1250
	390	382438,7660	1370618,5050
	391	382464,8160	1370620,7130
	392	382488,7640	1370622,7460
	393	382491,6040	1370622,9870
	394	382520,6800	1370654,2900
	395	382532,9730	1370667,5210
	396	382532,9290	1370670,5100
	397	382502,8600	1370670,7550
	398	382492,0490	1370667,7650
	399	382468,9260	1370661,3850
	400	382466,6380	1370660,7570
	401	382436,7660	1370652,5010
	402	382423,6370	1370648,8770
	403	382427,6080	1370653,3770
	404	382439,0840	1370666,4150
	405	382480,4090	1370677,3940
	406	382488,6220	1370677,5330
	407	382523,1830	1370678,1240
	408	382582,7880	1370674,0950
	409	382597,2310	1370672,3610
	410	382637,6260	1370667,5170
	411	382655,2040	1370669,4920
	412	382642,4910	1370662,0170
	413	382631,3550	1370647,7780
	414	382627,9380	1370631,5940
	415	382625,4560	1370611,6470
	416	382625,8870	1370607,2080
	417	382626,9060	1370596,9260
	418	382629,3840	1370583,5050
	419	382631,6180	1370581,2090
	420	382597,5410	1370590,9580
	421	382601,6880	1370632,4220
	422	382592,3950	1370633,9960
	423	382583,2410	1370635,5510

## Сведения о границах территориальной зоны сельскохозяйственных угодий (Сх)

Сведения о характерных точках границ объекта	№ точки	Координаты	
		X	Y
	424	382562,9100	1370639,0070
	425	382541,2980	1370642,6790
	426	382528,0310	1370644,9270
	427	382519,0040	1370637,7770
	428	382500,6560	1370618,0310
	429	382489,4900	1370606,0110
	430	382479,1170	1370577,5920
	431	382469,1050	1370558,0430
	432	382464,3490	1370546,8920
	433	382472,2040	1370545,2200
	434	382471,6090	1370543,9790
	435	382453,7500	1370539,1940
	436	382442,4310	1370521,1810
	437	382384,0560	1370532,8540
	438	382383,8850	1370530,5870
	439	382358,8200	1370534,9020
	366	382333,6390	1370546,6180
	440	382458,6500	1370204,9900
	441	382469,2100	1370210,7000
	442	382472,0600	1370211,3900
	443	382481,9500	1370214,2800
	444	382492,0900	1370223,3200
	445	382494,4074	1370228,5100
	446	382497,1400	1370234,6300
	447	382497,1100	1370247,2300
	448	382496,2800	1370249,5200
	449	382496,3402	1370252,4980
	450	382496,7100	1370270,7900
	451	382511,7500	1370271,9700
	452	382539,4200	1370271,2000
	453	382570,7600	1370268,9800
	454	382572,3400	1370298,8700
	455	382590,3000	1370294,9300
	456	382593,2000	1370249,0700
	457	382597,0800	1370199,9100
	458	382600,3600	1370142,7900
	459	382593,4600	1370142,6000
	460	382580,7600	1370142,3200
	461	382580,6000	1370142,3500
	462	382561,0200	1370141,5200
	463	382561,0200	1370118,7300
	464	382543,8300	1370114,5900
	465	382543,6200	1370098,7800

## Сведения о границах территориальной зоны сельскохозяйственных угодий (Сх)

Сведения о характерных точках границ объекта	№ точки	Координаты	
		X	Y
	466	382580,5700	1370094,7800
	467	382581,3100	1370093,6800
	468	382600,8300	1370055,6300
	469	382604,0800	1370055,1300
	470	382618,7900	1370023,3600
	471	382618,9300	1370022,8100
	472	382632,2500	1369995,9300
	473	382625,5700	1369992,6000
	474	382611,6900	1369985,6800
	475	382581,8200	1369970,8900
	476	382588,1200	1369958,2000
	477	382582,5200	1369955,9900
	478	382577,5300	1369954,3000
	479	382569,6000	1369954,3600
	480	382563,4100	1369955,2800
	481	382556,5400	1369956,2200
	482	382552,5800	1369956,7800
	483	382545,5700	1369960,3300
	484	382539,7500	1369964,4500
	485	382534,0200	1369967,3100
	486	382538,1200	1369979,5000
	487	382535,3000	1369994,7700
	488	382524,1200	1370003,8000
	489	382513,7500	1370007,0500
	490	382503,2200	1370008,6800
	491	382492,4200	1370007,6500
	492	382492,4600	1370008,6000
	493	382492,6500	1370011,0500
	494	382497,0300	1370019,1700
	495	382500,1900	1370027,6800
	496	382501,6000	1370036,3400
	497	382500,5100	1370048,0100
	498	382495,3000	1370059,4900
	499	382490,0200	1370068,6300
	500	382484,2600	1370078,6900
	501	382478,7200	1370087,7600
	502	382472,5900	1370096,6400
	503	382465,8700	1370103,2000
	504	382465,1800	1370109,9200
	505	382464,7300	1370122,5100
	506	382465,1800	1370134,4800
	507	382465,7100	1370152,3400
	508	382465,3200	1370164,9100

## Сведения о границах территориальной зоны сельскохозяйственных угодий (Сх)

Сведения о характерных точках границ объекта	№ точки	Координаты	
		X	Y
	509	382462,7800	1370175,5800
	510	382459,5800	1370182,4200
	440	382458,6500	1370204,9900
	511	382508,9100	1370040,3600
	512	382513,9300	1370024,1100
	513	382521,6200	1370013,5900
	514	382529,6000	1370008,4000
	515	382544,8300	1370004,3000
	516	382557,0000	1370002,6600
	517	382564,7500	1370002,3200
	518	382580,5400	1370006,7500
	519	382589,9800	1370015,4700
	520	382596,5300	1370035,0600
	521	382597,3200	1370049,6300
	522	382591,9700	1370063,6000
	523	382574,9300	1370077,5200
	524	382567,1000	1370079,9500
	525	382550,8800	1370083,4800
	526	382543,0972	1370083,7980
	527	382543,0970	1370083,7978
	528	382536,9200	1370084,0500
	529	382522,0100	1370082,4600
	530	382513,2900	1370073,4100
	531	382509,9100	1370060,3000
	511	382508,9100	1370040,3600
	532	382524,1400	1370233,1600
	533	382528,5200	1370213,1200
	534	382546,9900	1370202,7200
	535	382569,2100	1370206,0900
	536	382576,4200	1370217,5200
	537	382581,2600	1370229,7900
	538	382572,7800	1370248,8300
	539	382555,7900	1370257,4400
	540	382540,7200	1370256,6700
	541	382538,0900	1370256,5300
	542	382525,4700	1370242,6900
	532	382524,1400	1370233,1600
	543	382531,6190	1370651,3770
	544	382560,2750	1370646,2230
	545	382570,6080	1370644,3730
	546	382579,7730	1370642,9750
	547	382592,3070	1370641,0580
	548	382602,3920	1370639,5180

## Сведения о границах территориальной зоны сельскохозяйственных угодий (Сх)

Сведения о характерных точках границ объекта	№ точки	Координаты	
		X	Y
	549	382605,3670	1370669,3570
	550	382592,5410	1370670,0210
	551	382581,9480	1370670,1090
	552	382562,7680	1370670,2620
	553	382542,9370	1370670,4300
	554	382543,0290	1370663,6480
	543	382531,6190	1370651,3770
	555	382715,6410	1370676,2850
	556	382731,9670	1370678,1240
	557	382897,2430	1370658,3740
	558	382931,7350	1370658,0970
	559	382931,3740	1370662,9260
	560	382931,0860	1370666,9080
	561	382910,4190	1370665,2180
	562	382899,2390	1370664,3020
	563	382887,3700	1370665,6410
	564	382886,3330	1370665,7320
	565	382870,9080	1370667,1450
	566	382871,8130	1370695,6590
	567	382871,9260	1370723,3590
	568	382871,9880	1370737,4510
	569	382872,5180	1370737,4440
	570	382890,5120	1370737,2870
	571	382892,3700	1370737,2690
	572	382893,2310	1370737,4260
	573	382899,2830	1370737,2940
	574	382899,8270	1370756,2160
	575	382938,6630	1370755,5840
	576	382943,6420	1370755,4970
	577	382946,0140	1370759,5960
	578	382899,9550	1370760,5920
	579	382900,5530	1370781,2480
	580	382938,8380	1370779,9960
	581	382939,8420	1370784,3940
	582	382940,3130	1370786,4670
	583	382940,0390	1370790,9780
	584	382938,2510	1370820,9890
	585	382938,2320	1370821,2330
	586	382935,3270	1370823,7660
	587	382935,2940	1370823,7850
	588	382935,0390	1370829,1320
	589	382953,8030	1370828,9020
	590	382977,3890	1370828,6170

## Сведения о границах территориальной зоны сельскохозяйственных угодий (Сх)

Сведения о характерных точках границ объекта	№ точки	Координаты	
		X	Y
	591	382977,2760	1370824,9530
	592	382977,2540	1370824,4780
	593	382984,4380	1370824,3870
	594	383006,0130	1370824,0800
	595	383003,1260	1370778,2030
	596	382989,3610	1370779,2330
	597	382988,6310	1370766,7530
	598	382965,2790	1370768,6190
	599	382954,5220	1370769,4800
	600	382945,6970	1370706,8750
	601	382946,0690	1370706,9340
	602	382949,2950	1370709,2730
	603	382976,1410	1370707,8130
	604	382993,7050	1370706,8610
	605	383020,1780	1370705,4190
	606	383017,2770	1370712,9200
	607	383018,2880	1370737,0310
	608	383075,1360	1370733,5310
	609	383077,2280	1370724,6870
	610	383087,8820	1370680,5330
	611	383051,6340	1370674,5690
	612	383050,7140	1370702,1520
	613	383044,7210	1370701,9510
	614	383045,6590	1370673,5910
	615	383030,7930	1370671,1530
	616	383030,8360	1370667,4300
	617	383032,3180	1370654,8990
	618	383032,7780	1370650,9720
	619	383074,3880	1370658,0490
	620	383098,5550	1370662,1630
	621	383098,8580	1370659,9430
	622	383099,7890	1370659,8490
	623	383100,5880	1370651,0340
	624	383100,9050	1370648,9530
	625	383100,2560	1370619,6370
	626	383100,0150	1370608,8510
	627	383103,1390	1370601,8720
	628	383100,6100	1370583,2530
	629	383085,8640	1370587,5750
	630	383067,0520	1370595,3970
	631	383046,4150	1370595,7030
	632	383035,0230	1370593,6410
	633	383034,4650	1370593,4220

## Сведения о границах территориальной зоны сельскохозяйственных угодий (Сх)

Сведения о характерных точках границ объекта	№ точки	Координаты	
		X	Y
	634	383027,4820	1370594,6300
	635	383014,0140	1370600,6380
	636	383000,6660	1370604,8720
	637	382987,1570	1370606,5700
	638	382981,2580	1370608,9380
	639	382973,3560	1370612,1210
	640	382962,4970	1370617,7490
	641	382950,6090	1370626,5680
	642	382934,2900	1370627,5020
	643	382923,8730	1370630,3270
	644	382907,9480	1370638,5870
	645	382892,5050	1370631,9950
	646	382889,1430	1370629,6080
	647	382885,2230	1370629,5020
	648	382884,5230	1370629,6780
	649	382880,5110	1370633,0870
	650	382865,5280	1370639,5980
	651	382832,6960	1370641,3720
	652	382821,3340	1370639,4010
	653	382818,7280	1370639,1310
	654	382808,6500	1370644,0950
	655	382784,3120	1370655,1980
	656	382779,3190	1370657,0420
	657	382770,0180	1370660,4690
	658	382735,4020	1370673,2480
	555	382715,6410	1370676,2850
	659	382822,0750	1370721,5630
	660	382822,3560	1370732,6150
	661	382840,2950	1370732,4950
	662	382840,2520	1370721,4420
	659	382822,0750	1370721,5630
	663	382968,3780	1370783,3460
	664	382982,9410	1370782,8060
	665	382984,3240	1370820,3140
	666	382982,8350	1370820,3650
	667	382982,9050	1370823,4090
	668	382971,4800	1370823,6970
	669	382971,4000	1370820,7840
	670	382969,7570	1370820,9410
	663	382968,3780	1370783,3460
	671	383094,0290	1370797,5920
	672	383094,2810	1370805,9220
	673	383101,7600	1370806,4510

## Сведения о границах территориальной зоны сельскохозяйственных угодий (Сх)

Сведения о характерных точках границ объекта	№ точки	Координаты	
		X	Y
	674	383104,8950	1370805,7720
	675	383119,8820	1370788,3180
	676	383117,1840	1370789,0370
	677	383115,1990	1370788,5370
	678	383107,5670	1370782,5690
	679	383095,0580	1370795,4570
	671	383094,0290	1370797,5920
	680	383128,7730	1370776,2910
	681	383152,5790	1370797,0700
	682	383157,6080	1370791,7560
	683	383162,1560	1370795,8770
	684	383182,8190	1370773,5750
	685	383183,6180	1370772,6550
	686	383172,1130	1370761,3920
	687	383172,4750	1370760,5230
	688	383162,9960	1370752,0550
	689	383162,5870	1370752,0800
	690	383157,1120	1370746,7110
	680	383128,7730	1370776,2910
	691	383145,8770	1370600,4740
	692	383146,8590	1370625,0420
	693	383146,8220	1370642,5770
	694	383146,7680	1370645,3760
	695	383163,9850	1370644,6790
	696	383161,3090	1370596,5210
	691	383145,8770	1370600,4740
	697	386237,6947	1383900,4110
	698	386242,7523	1383903,5360
	699	386326,0662	1383955,0130
	700	386333,2134	1383959,4270
	701	386336,3157	1383961,5510
	702	386339,1380	1383965,0200
	703	386341,6018	1383969,2640
	704	386346,5101	1383979,8130
	705	386348,5112	1383985,2240
	706	386354,2556	1384051,1410
	707	386353,2556	1384055,8470
	708	386365,6014	1384111,0430
	709	386368,2757	1384111,2930
	710	386369,0491	1384170,5030
	711	386370,3873	1384261,5310
	712	386371,1125	1384262,5400
	713	386375,0792	1384428,5130



## Сведения о границах территориальной зоны сельскохозяйственных угодий (Сх)

Сведения о характерных точках границ объекта	№ точки	Координаты	
		X	Y
	714	386375,5089	1384446,5900
	715	386376,7253	1384450,3520
	716	386381,4022	1384452,0930
	717	386428,3043	1384450,9630
	718	386428,2260	1384449,7340
	719	386465,8020	1384448,3130
	720	386486,9238	1384447,4980
	721	386500,1390	1384435,6080
	722	386540,7905	1384433,8420
	723	386554,2785	1384445,6030
	724	386698,5371	1384442,9800
	725	386711,3213	1384431,7070
	726	386711,8995	1384433,5890
	727	386726,8037	1384430,3260
	728	386726,5349	1384428,4000
	729	386747,9116	1384423,2100
	730	386766,3230	1384426,4160
	731	386768,9983	1384428,7460
	732	386785,4933	1384442,9530
	733	386789,0966	1384448,4900
	734	386789,7420	1384448,1700
	735	386800,6776	1384457,7890
	736	386852,2372	1384454,4190
	737	386874,6864	1384452,7340
	738	386874,5063	1384446,6960
	739	386961,5762	1384442,2160
	740	386961,4042	1384441,4180
	741	386965,5647	1384436,0350
	742	386965,8660	1384436,7910
	743	386968,0710	1384435,7580
	744	387036,1470	1384403,7760
	745	387073,8824	1384372,8170
	746	387073,2993	1384371,9460
	747	387080,4393	1384365,8180
	748	387081,2430	1384366,7260
	749	387082,5978	1384368,3760
	750	387107,5776	1384347,9300
	751	387126,7271	1384328,2100
	752	387143,7807	1384312,1430
	753	387197,0364	1384266,2600
	754	387206,1626	1384259,8520
	755	387245,3450	1384232,0950
	756	387167,1179	1384122,7970

## Сведения о границах территориальной зоны сельскохозяйственных угодий (Сх)

Сведения о характерных точках границ объекта	№ точки	Координаты	
		X	Y
	757	387103,4385	1384122,8080
	758	387074,4738	1384087,3340
	759	387058,0726	1384094,8400
	760	386997,3929	1384009,1690
	761	387007,5280	1384000,6660
	762	386991,3119	1383981,0240
	763	386953,0245	1383826,8450
	764	386940,3487	1383825,9440
	765	386943,3804	1383785,8010
	766	386953,7738	1383779,8650
	767	386954,6189	1383714,5000
	768	386954,5954	1383668,0120
	769	386954,5771	1383617,8520
	770	386954,5357	1383531,2860
	771	386954,5060	1383474,9960
	772	386923,9159	1383461,9800
	773	386867,4769	1383437,9670
	774	386867,2165	1383433,9200
	775	386867,8445	1383433,1110
	776	386852,5800	1383412,2240
	777	386851,4617	1383413,0210
	778	386842,8644	1383403,2580
	779	386847,5856	1383376,4620
	780	386814,4046	1383350,6820
	781	386727,5331	1383282,6550
	782	386678,0486	1383243,4360
	783	386638,9605	1383257,4710
	784	386615,4409	1383265,8440
	785	386586,3098	1383275,5300
	786	386575,8198	1383279,0170
	787	386542,5684	1383290,0760
	788	386452,0981	1383290,5550
	789	386293,5802	1383291,3900
	790	386279,6290	1383310,2620
	791	386274,6869	1383324,9280
	792	386274,4088	1383325,7330
	793	386270,2617	1383338,0470
	794	386264,6384	1383407,6140
	795	386256,4494	1383509,0060
	796	386238,5456	1383793,2070
	797	386254,5530	1383836,3970
	798	386253,7679	1383842,1000
	799	386252,3433	1383852,5330

## Сведения о границах территориальной зоны сельскохозяйственных угодий (Сх)

Сведения о характерных точках границ объекта	№ точки	Координаты	
		X	Y
	800	386249,7018	1383861,1840
	801	386249,6918	1383861,1840
	697	386237,6947	1383900,4110
	802	394718,1906	1387341,2440
	803	394718,2378	1387386,9460
	804	394788,4111	1387386,5590
	805	394812,4665	1387397,4860
	806	394861,1571	1387403,7019
	807	394861,6200	1387400,5200
	808	394862,4300	1387400,5800
	809	394905,3400	1387404,6600
	810	394904,7565	1387409,2678
	811	394913,8678	1387410,4310
	812	394915,2250	1387404,2130
	813	394975,9320	1387410,3120
	814	394975,0779	1387417,2310
	815	394974,1510	1387424,7400
	816	394975,5490	1387424,9190
	817	394976,4030	1387421,7030
	818	395018,6850	1387426,8750
	819	395017,7769	1387424,0057
	820	395017,7400	1387423,8900
	821	395017,7401	1387423,8895
	822	395017,7390	1387423,8860
	823	395017,7895	1387423,5910
	824	395017,7913	1387423,5913
	825	395019,7700	1387412,0600
	826	395021,3600	1387404,9800
	827	395022,5800	1387401,0600
	828	395050,5400	1387405,6100
	829	395050,6017	1387405,6644
	830	395054,6813	1387394,2540
	831	395096,1483	1387346,6080
	832	395122,5600	1387361,8600
	833	395139,2100	1387371,4400
	834	395243,5760	1387434,3380
	835	395244,0870	1387433,4820
	836	395248,9450	1387425,3170
	837	395250,8500	1387422,1380
	838	395278,9740	1387375,0710
	839	395283,0830	1387368,1510
	840	395285,6600	1387363,8690
	841	395335,1510	1387280,8750

## Сведения о границах территориальной зоны сельскохозяйственных угодий (Сх)

Сведения о характерных точках границ объекта	№ точки	Координаты	
		X	Y
	842	395337,6789	1387276,6360
	843	395303,2259	1387249,9880
	844	395212,2912	1387302,8190
	845	395159,6642	1387320,5370
	846	395128,7220	1387310,8390
	847	395129,6944	1387303,7960
	848	395127,2140	1387298,5820
	849	395127,3907	1387267,8510
	850	395029,5288	1387258,0390
	851	395010,7302	1387259,6870
	852	394976,2072	1387253,6880
	853	394969,0507	1387252,2440
	854	394873,6842	1387243,4300
	855	394870,0853	1387242,0520
	856	394856,2663	1387240,6660
	857	394845,2564	1387238,6770
	858	394834,6422	1387235,1400
	859	394824,6401	1387230,1260
	860	394815,4544	1387223,7390
	861	394807,2722	1387216,1090
	862	394804,2636	1387212,6760
	863	394796,2626	1387221,5000
	864	394787,1523	1387229,1730
	865	394777,0967	1387235,5580
	866	394769,4708	1387239,2500
	867	394767,3915	1387241,1670
	868	394761,5775	1387241,8680
	869	394756,1673	1387244,1090
	870	394754,9107	1387244,9030
	871	394755,9945	1387265,4340
	872	394720,0514	1387329,8426
	802	394718,1906	1387341,2440
	873	394961,7603	1383729,1080
	874	395085,4806	1383886,6120
	875	395110,4367	1383916,2320
	876	395484,5593	1383605,7250
	877	395483,4884	1383604,3620
	878	395521,1707	1383573,0700
	879	395497,9139	1383545,3530
	880	395392,5641	1383410,0720
	881	395357,7318	1383422,0078
	882	395363,6684	1383428,7650
	883	395360,4050	1383430,0710

## Сведения о границах территориальной зоны сельскохозяйственных угодий (Сх)

Сведения о характерных точках границ объекта	№ точки	Координаты	
		X	Y
	884	395364,9820	1383449,7840
	885	395356,6130	1383451,2740
	886	395357,9410	1383458,5920
	887	395358,0730	1383459,3510
	888	395339,0270	1383462,5120
	889	395339,3073	1383464,2780
	890	395315,6573	1383475,2650
	891	395281,4440	1383476,5540
	892	395261,1476	1383483,0830
	893	395260,4322	1383483,1340
	894	395257,9900	1383480,0650
	895	395253,8602	1383483,6000
	896	395246,1239	1383484,1490
	897	395238,3490	1383490,2300
	898	395234,3450	1383485,6270
	899	395234,2649	1383485,6380
	900	395208,7620	1383489,2520
	901	395206,7792	1383486,9400
	902	395198,4288	1383487,5320
	903	395186,3180	1383497,3330
	904	395180,7965	1383488,7820
	905	395157,7582	1383490,4170
	906	395151,8950	1383483,8280
	907	395143,3586	1383491,4380
	908	395127,6958	1383492,5488
	909	395136,0600	1383485,0300
	910	395133,1500	1383481,8600
	911	395106,8700	1383485,2000
	912	395098,3000	1383479,0600
	913	395093,8000	1383482,7600
	914	395092,1100	1383482,2200
	915	395079,0300	1383493,5000
	916	395078,4900	1383493,9600
	917	395100,0000	1383516,5100
	918	395100,0016	1383516,5086
	919	395100,0030	1383516,5100
	920	395100,0760	1383516,6200
	921	395090,9907	1383524,0290
	922	395096,7751	1383530,9935
	923	395090,2400	1383536,7500
	924	395110,2700	1383559,3400
	925	395130,1600	1383581,7200
	926	395135,3033	1383577,3827

## Сведения о границах территориальной зоны сельскохозяйственных угодий (Сх)

Сведения о характерных точках границ объекта	№ точки	Координаты	
		X	Y
	927	395138,8575	1383581,6620
	928	394964,2780	1383727,0460
	929	394962,4930	1383728,5240
	873	394961,7603	1383729,1080
	930	418473,9691	1348897,8050
	931	418485,2200	1348901,9200
	932	418491,6700	1348903,4900
	933	418492,8467	1348901,7140
	934	418520,0400	1348912,5400
	935	418537,6300	1348868,0500
	936	418535,2300	1348865,2900
	937	418513,5500	1348866,2000
	938	418509,2111	1348867,4870
	939	418498,7600	1348868,3800
	940	418495,3668	1348868,7140
	941	418485,1263	1348880,2360
	942	418475,1038	1348894,8170
	930	418473,9691	1348897,8050
	943	418647,2573	1347943,5720
	944	418647,6344	1347945,8460
	945	418664,2352	1348011,8860
	946	418677,5300	1348027,5600
	947	418690,4200	1348040,9600
	948	418702,2700	1348056,9300
	949	418711,0300	1348074,9700
	950	418710,5100	1348084,2500
	951	418706,3900	1348092,4800
	952	418694,5500	1348100,2100
	953	418685,6820	1348100,9470
	954	418685,0050	1348113,5580
	955	418694,8600	1348111,5900
	956	418711,9200	1348102,6900
	957	418722,2700	1348101,9500
	958	418729,6900	1348104,5400
	959	418734,8700	1348114,1700
	960	418733,3900	1348121,2200
	961	418727,4700	1348129,3700
	962	418723,7700	1348133,8200
	963	418721,5300	1348141,6000
	964	418723,7700	1348147,5300
	965	418727,1000	1348159,3800
	966	418732,2900	1348171,9800
	967	418736,1800	1348177,4300

## Сведения о границах территориальной зоны сельскохозяйственных угодий (Сх)

Сведения о характерных точках границ объекта	№ точки	Координаты	
		X	Y
	968	418738,6300	1348176,8900
	969	418745,5700	1348172,2000
	970	418747,4100	1348169,0500
	971	418747,6600	1348162,4200
	972	418747,3900	1348150,2600
	973	418748,2700	1348136,0400
	974	418735,8200	1348081,0200
	975	418714,7900	1348039,4100
	976	418681,1700	1348005,8000
	977	418659,3300	1347978,4800
	978	418655,1300	1347967,9900
	979	418653,5300	1347942,0900
	943	418647,2573	1347943,5720
	980	418649,5585	1348516,2470
	981	418652,4000	1348503,6200
	982	418656,9300	1348491,1700
	983	418663,1600	1348486,0700
	984	418671,0700	1348486,0700
	985	418679,0100	1348491,1700
	986	418689,1900	1348498,5300
	987	418694,8500	1348498,5200
	988	418705,6200	1348495,6900
	989	418717,4900	1348499,6600
	990	418726,5500	1348507,5700
	991	418730,5200	1348526,2500
	992	418726,0300	1348542,5100
	993	418727,3700	1348542,7000
	994	418731,9000	1348546,8700
	995	418736,0300	1348559,0000
	996	418736,9900	1348563,6200
	997	418740,7200	1348556,2300
	998	418743,5300	1348539,8200
	999	418743,5300	1348536,3900
	1000	418746,9200	1348534,4000
	1001	418751,3300	1348534,1300
	1002	418753,9700	1348527,2400
	1003	418743,1700	1348522,6700
	1004	418739,5700	1348509,2700
	1005	418740,1300	1348500,2100
	1006	418736,7500	1348498,5300
	1007	418736,1700	1348496,2500
	1008	418736,7500	1348491,1600
	1009	418739,0100	1348483,2500

## Сведения о границах территориальной зоны сельскохозяйственных угодий (Сх)

Сведения о характерных точках границ объекта	№ точки	Координаты	
		X	Y
	1010	418739,5700	1348474,1900
	1011	418735,0500	1348469,1000
	1012	418725,9900	1348469,1000
	1013	418715,7900	1348467,9700
	1014	418709,0200	1348463,4400
	1015	418707,3200	1348453,2600
	1016	418707,3200	1348444,2100
	1017	418713,5400	1348423,8400
	1018	418716,3700	1348405,7400
	1019	418721,4500	1348388,7600
	1020	418726,5500	1348386,5000
	1021	418733,3500	1348391,6000
	1022	418736,1700	1348405,1700
	1023	418740,7100	1348405,1800
	1024	418744,5200	1348398,4700
	1025	418747,0100	1348391,8200
	1026	418752,8500	1348379,7300
	1027	418760,1500	1348374,8900
	1028	418764,8300	1348370,9600
	1029	418766,0100	1348363,9200
	1030	418771,2900	1348355,1100
	1031	418781,8700	1348346,8800
	1032	418786,8900	1348334,2800
	1033	418781,2100	1348333,3100
	1034	418773,6500	1348330,4300
	1035	418747,7900	1348316,9200
	1036	418730,1500	1348312,2300
	1037	418724,8700	1348316,3300
	1038	418723,6900	1348325,0400
	1039	418724,8700	1348342,6600
	1040	418725,4500	1348357,9300
	1041	418718,9900	1348368,5000
	1042	418713,1100	1348376,1500
	1043	418702,7600	1348377,9100
	1044	418682,7700	1348376,1500
	1045	418672,1900	1348374,9800
	1046	418668,6700	1348379,6800
	1047	418668,0700	1348385,5400
	1048	418671,0100	1348389,6500
	1049	418674,5500	1348391,4200
	1050	418676,3100	1348397,8700
	1051	418676,3100	1348410,2200
	1052	418680,4300	1348420,2000



## Сведения о границах территориальной зоны сельскохозяйственных угодий (Сх)

Сведения о характерных точках границ объекта	№ точки	Координаты	
		X	Y
	1053	418685,1300	1348437,8200
	1054	418693,3500	1348450,7500
	1055	418695,7100	1348456,6300
	1056	418691,5900	1348461,3100
	1057	418663,9700	1348467,7800
	1058	418660,4300	1348464,2500
	1059	418656,9100	1348455,4500
	1060	418656,7830	1348448,8930
	980	418649,5585	1348516,2470
	1061	418662,6300	1348734,2700
	1062	418680,2500	1348726,7500
	1063	418681,7700	1348708,8800
	1064	418690,6500	1348668,9000
	1065	418697,0243	1348653,9450
	1066	418699,5500	1348648,0200
	1067	418701,7700	1348634,7000
	1068	418700,8700	1348627,5900
	1069	418694,6039	1348623,1940
	1070	418709,8300	1348627,4800
	1071	418713,0800	1348628,3100
	1072	418714,1700	1348623,9100
	1073	418714,9800	1348621,0200
	1074	418714,9500	1348618,6500
	1075	418713,9500	1348608,9900
	1076	418713,6900	1348608,1900
	1077	418697,9500	1348605,5100
	1078	418696,5000	1348613,9400
	1079	418681,5400	1348611,8900
	1080	418677,3600	1348615,2600
	1081	418679,0400	1348617,3500
	1082	418674,0775	1348623,7620
	1083	418668,4500	1348625,8100
	1084	418667,1200	1348630,6900
	1085	418669,3300	1348635,1400
	1086	418676,4500	1348639,1400
	1087	418678,2400	1348643,5900
	1088	418676,0337	1348648,9120
	1089	418675,1100	1348651,1400
	1090	418671,1100	1348659,5700
	1091	418669,7700	1348663,5800
	1092	418669,3300	1348667,5700
	1093	418669,7700	1348674,6700
	1094	418674,2300	1348688,0000

Сведения о границах территориальной зоны сельскохозяйственных угодий (Сх)

Сведения о характерных точках границ объекта	№ точки	Координаты	
		X	Y
	1095	418674,2300	1348692,4400
	1096	418670,6700	1348699,1100
	1097	418665,7900	1348713,7700
	1098	418663,5700	1348728,4300
	1061	418662,6300	1348734,2700
	1099	418667,0308	1348353,3530
	1100	418669,8600	1348351,4700
	1101	418673,9500	1348342,6700
	1102	418671,0100	1348336,7900
	1103	418668,8287	1348336,5910
	1099	418667,0308	1348353,3530
	1104	418680,1883	1348203,2800
	1105	418694,8700	1348202,7500
	1106	418708,3100	1348199,2300
	1107	418712,9700	1348195,1500
	1108	418713,5500	1348187,5600
	1109	418706,3300	1348175,4900
	1110	418703,6500	1348174,0000
	1111	418699,6900	1348172,9600
	1112	418694,7300	1348173,6400
	1113	418684,9300	1348175,7500
	1114	418681,6726	1348175,6310
	1104	418680,1883	1348203,2800

».

Приложение 4 к Решению Думы городского  
округа Самара от 27.12.2022 № 265  
«Приложение 5 к Правилам землепользования  
и застройки городского округа Самара

Графическое описание местоположения границ  
подзоны территориальной зоны многофункциональной зоны в границах исторического  
поселения (Ц-1.1)

(наименование объекта, местоположение которого описано)

Сведения об объекте	
Местоположение объекта	Самарская область, городской округ Самара
Площадь объекта, кв.м	6549
План границ объекта	

Сведения о границах подзоны территориальной зоны многофункциональной зоны в границах исторического поселения (Ц-1.1)

Сведения о местоположении границ объекта			
Система координат	МСК-63, зона 1, координаты математические		
Сведения о характерных точках границ объекта	№ точки	Координаты	
		X	Y
	1	388128,5100	1372659,5000
	2	388194,8500	1372744,3100
	3	388256,4400	1372696,8400
	4	388254,2000	1372693,9500
	5	388259,4000	1372689,9000
	6	388261,6500	1372692,7900
	7	388263,3300	1372691,4900
	8	388260,8900	1372687,9300
	9	388268,7100	1372682,8900
	10	388270,5100	1372685,9000
	11	388281,2600	1372677,5700
	12	388244,3700	1372630,1000
	13	388244,0300	1372630,3500
	14	388170,8700	1372687,0300
	15	388171,1000	1372687,3500
	16	388159,0700	1372696,7400
	17	388135,7300	1372667,1400
	18	388129,2500	1372658,9200
	1	388128,5100	1372659,5000

».

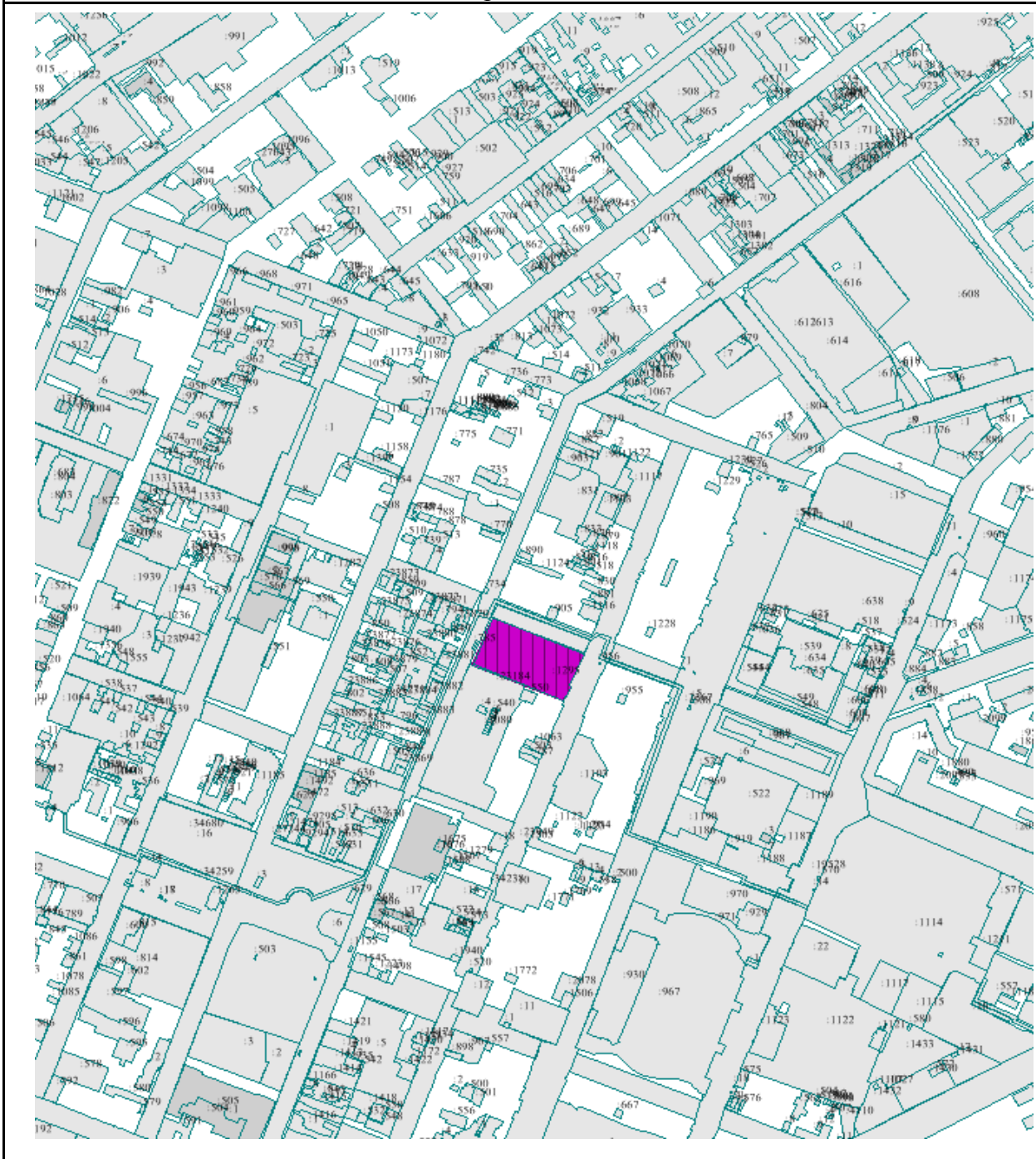
Приложение 4 к Решению Думы городского округа Самара от 27.12.2022 № 265  
«Приложение 5 к Правилам землепользования и застройки городского округа Самара

Графическое описание местоположения границ подзоны территориальной зоны многофункциональной зоны в границах исторического поселения (Ц-1.2)

(наименование объекта, местоположение которого описано)

Сведения об объекте	
Местоположение объекта	Самарская область, городской округ Самара
Площадь объекта, кв.м	7448

План границ объекта



Сведения о границах подзоны территориальной зоны многофункциональной зоны в границах исторического поселения (Ц-1.2)

Сведения о местоположении границ объекта			
Система координат	МСК-63, зона 1, координаты математические		
Сведения о характерных точках границ объекта	№ точки	Координаты	
		X	Y
	1	387338,0988	1372601,2791
	2	387375,3619	1372616,4480
	3	387376,6000	1372616,9500
	4	387387,3800	1372621,3400
	5	387395,8300	1372624,7800
	6	387351,9652	1372734,3375
	7	387351,8744	1372734,2971
	8	387316,0101	1372719,6398
	9	387316,0148	1372719,6290
	10	387312,4500	1372718,1700
	11	387312,4263	1372718,1603
	12	387311,9804	1372719,2529
	13	387311,8962	1372719,4484
	14	387302,2400	1372715,2900
	15	387299,2746	1372714,0164
	16	387299,1207	1372713,9501
	17	387299,2937	1372713,5221
	18	387299,5383	1372712,9193
	19	387294,5951	1372710,8704
	20	387293,0540	1372710,2299
	21	387293,0506	1372710,2285
	22	387338,0800	1372601,3300
	23	387338,0803	1372601,3301
	1	387338,0988	1372601,2791

».



Графическое описание местоположения границ  
подзоны территориальной зоны многофункциональной зоны в границах исторического  
поселения (Ц-1.3)

(наименование объекта, местоположение которого описано)

Сведения об объекте	
Местоположение объекта	Самарская область, городской округ Самара
Площадь объекта, кв.м	11008
План границ объекта	

Сведения о границах подзоны территориальной зоны многофункциональной зоны в границах исторического поселения (Ц-1.3)

Сведения о местоположении границ объекта			
Система координат	МСК-63, зона 1, координаты математические		
Сведения о характерных точках границ объекта	№ точки	Координаты	
		X	Y
	1	387258,0500	1372116,6500
	2	387261,1400	1372117,8600
	3	387260,5000	1372119,6500
	4	387279,5800	1372127,1700
	5	387289,3800	1372130,8600
	6	387289,5800	1372130,2500
	7	387292,1800	1372131,3000
	8	387299,3400	1372134,1900
	9	387317,9200	1372142,4600
	10	387312,7600	1372156,4100
	11	387309,3500	1372165,6600
	12	387295,0600	1372204,3400
	13	387292,5500	1372211,1200
	14	387283,0100	1372237,0000
	15	387280,1300	1372244,7300
	16	387279,6346	1372246,1171
	17	387263,9000	1372240,0900
	18	387263,4100	1372241,3000
	19	387224,3700	1372225,9800
	20	387224,8592	1372224,6797
	21	387213,7600	1372220,3500
	22	387213,2800	1372221,5700
	23	387189,8800	1372212,2600
	24	387174,5000	1372206,1400
	25	387171,3600	1372204,9400
	26	387160,2700	1372200,7100
	27	387153,9000	1372198,2900
	28	387164,1900	1372171,8500
	29	387187,5300	1372180,7900
	30	387189,8200	1372174,7700
	31	387193,3900	1372176,1300
	32	387204,8600	1372145,2200
	33	387204,8600	1372145,2200
	34	387206,0500	1372141,8100
	35	387244,1800	1372155,6800
	1	387258,0500	1372116,6500

».



Приложение 4 к Решению Думы городского  
округа Самара от 27.12.2022 № 265  
«Приложение 5 к Правилам землепользования  
и застройки городского округа Самара

Графическое описание местоположения границ  
подзоны территориальной зоны многофункциональной зоны в границах исторического  
поселения (Ц-1.4)

(наименование объекта, местоположение которого описано)

Сведения об объекте	
Местоположение объекта	Самарская область, городской округ Самара
Площадь объекта, кв.м	14147
План границ объекта	

Сведения о границах подзоны территориальной зоны многофункциональной зоны в границах исторического поселения (Ц-1.4)

Сведения о местоположении границ объекта			
Система координат	МСК-63, зона 1, координаты математические		
Сведения о характерных точках границ объекта	№ точки	Координаты	
		X	Y
	1	386017,8800	1370425,1300
	2	386049,0000	1370436,8200
	3	386059,6700	1370440,7400
	4	386077,3300	1370447,3900
	5	386093,2200	1370453,3100
	6	386112,8600	1370460,6200
	7	386118,9300	1370462,8900
	8	386106,8900	1370492,1900
	9	386107,5200	1370492,5000
	10	386103,1700	1370502,9800
	11	386104,7236	1370505,2700
	12	386107,9800	1370510,0800
	13	386101,7700	1370526,1800
	14	386091,4500	1370552,8100
	15	386087,5800	1370562,5800
	16	386086,4100	1370565,5400
	17	386081,1200	1370578,9100
	18	386078,2284	1370586,0032
	19	386078,2200	1370586,0000
	20	386078,1400	1370586,2200
	21	386077,2614	1370585,8918
	22	386047,4100	1370574,7400
	23	386047,5400	1370574,3800
	24	386034,6000	1370569,4300
	25	386033,6200	1370569,1900
	26	386033,5000	1370569,5600
	27	386023,9900	1370566,0100
	28	386011,3900	1370561,3300
	29	386011,0300	1370562,3300
	30	386009,1700	1370561,6900
	31	386009,5400	1370560,5700
	32	386008,8200	1370560,3200
	33	386008,5100	1370561,1300
	34	386007,0400	1370560,5200
	35	386007,3000	1370559,8000
	36	386006,5600	1370559,5300
	37	386006,3100	1370560,2900
	38	386005,1600	1370559,8900
	39	386005,4300	1370559,1500
	40	386004,8700	1370558,9400
	41	386004,3600	1370560,3000

Сведения о границах подзоны территориальной зоны многофункциональной зоны в границах исторического поселения (Ц-1.4)

Сведения о характерных точках границ объекта	№ точки	Координаты	
		X	Y
	42	386001,9800	1370559,4700
	43	386002,4500	1370558,0100
	44	386001,9000	1370557,7500
	45	385997,6658	1370556,1689
	46	385997,6643	1370556,1655
	47	385994,8300	1370555,1100
	48	385994,9300	1370554,7900
	49	385986,4100	1370551,7700
	50	385986,3600	1370551,9400
	51	385976,8100	1370548,3800
	52	385975,9900	1370548,0800
	53	385980,1500	1370537,4700
	54	385982,6500	1370531,9400
	55	385987,5800	1370519,4800
	56	385979,2000	1370516,2400
	57	385980,0200	1370514,1400
	58	385988,4900	1370517,4200
	59	385991,4200	1370509,8400
	60	386000,4590	1370487,3524
	61	385996,4200	1370485,8100
	62	386010,4900	1370445,4400
	1	386017,8800	1370425,1300

».

Приложение 4 к Решению Думы городского округа Самара от 27.12.2022 № 265  
«Приложение 5 к Правилам землепользования и застройки городского округа Самара

Графическое описание местоположения границ подзоны территориальной зоны многофункциональной зоны в границах исторического поселения (Ц-1.5)

(наименование объекта, местоположение которого описано)

Сведения об объекте	
Местоположение объекта	Самарская область, городской округ Самара
Площадь объекта, кв.м	6065
План границ объекта	

Сведения о границах подзоны территориальной зоны многофункциональной зоны в границах исторического поселения (Ц-1.5)

Сведения о местоположении границ объекта			
Система координат	МСК-63, зона 1, координаты математические		
Сведения о характерных точках границ объекта	№ точки	Координаты	
		X	Y
	1	388043,8100	1371935,1800
	2	388060,2100	1371957,1100
	3	388066,2700	1371965,6300
	4	388066,5600	1371965,4100
	5	388070,3800	1371970,7800
	6	388079,3500	1371982,0100
	7	388084,4700	1371988,7500
	8	388084,5600	1371988,6900
	9	388084,9300	1371988,4100
	10	388085,8100	1371989,5700
	11	388085,4400	1371989,8400
	12	388085,3500	1371989,9100
	13	388085,6400	1371990,2900
	14	388092,1600	1371998,8800
	15	388105,3800	1372016,2900
	16	388110,6600	1372023,2500
	17	388085,1700	1372042,7500
	18	388086,3800	1372044,3900
	19	388099,9300	1372062,8000
	20	388106,4500	1372070,9300
	21	388089,8100	1372083,3500
	22	388087,4700	1372080,2900
	23	388082,0900	1372083,9200
	24	388070,3767	1372068,6911
	25	388060,9000	1372056,3700
	26	388055,4900	1372061,6500
	27	388052,2600	1372058,3300
	28	388056,1000	1372054,3700
	29	388059,7723	1372050,2742
	30	388062,6900	1372047,0200
	31	388049,9100	1372030,1500
	32	388041,9700	1372019,5100
	33	388041,5100	1372018,8900
	34	388038,3100	1372014,6700
	35	388037,1000	1372013,0600
	36	388037,2500	1372012,9100
	37	388031,0000	1372006,0600
	38	388043,9500	1371995,1500
	39	388038,4700	1371988,2300
	40	388038,3200	1371988,3600
	41	388031,5000	1371979,5800

Сведения о границах подзоны территориальной зоны многофункциональной зоны в границах исторического поселения (Ц-1.5)

Сведения о характерных точках границ объекта	№ точки	Координаты	
		X	Y
	42	388029,9300	1371980,8300
	43	388017,8000	1371966,0000
	44	388021,1800	1371961,1600
	45	388021,4300	1371960,5500
	46	388022,0500	1371959,0100
	47	388025,0500	1371949,0800
	48	388042,9600	1371935,4600
	1	388043,8100	1371935,1800

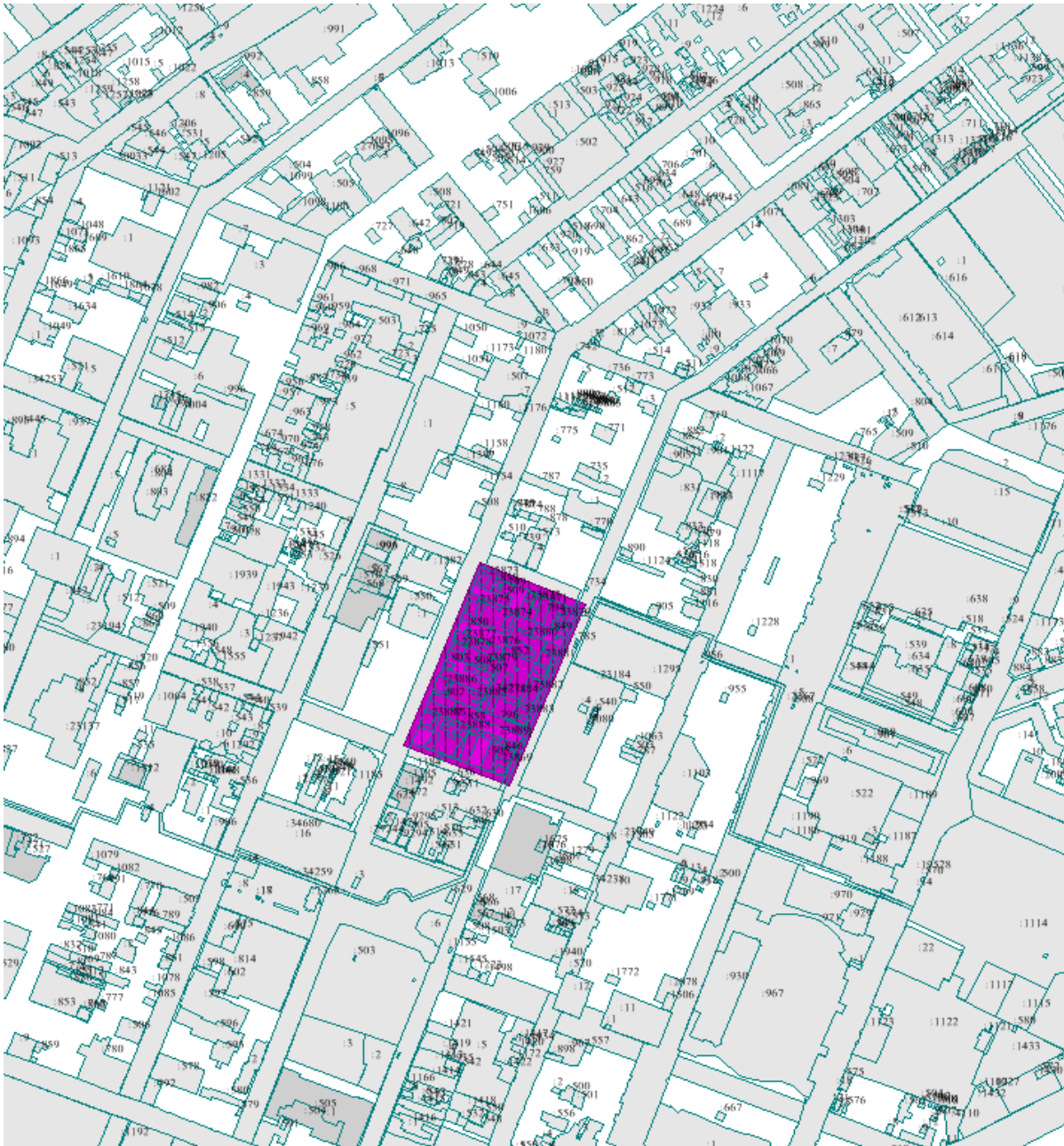
».



Приложение 4 к Решению Думы городского  
округа Самара от 27.12.2022 № 265  
«Приложение 5 к Правилам землепользования  
и застройки городского округа Самара

Графическое описание местоположения границ  
подзоны территориальной зоны многофункциональной зоны в границах исторического  
поселения (Ц-1.6)

(наименование объекта, местоположение которого описано)

Сведения об объекте	
Местоположение объекта	Самарская область, городской округ Самара
Площадь объекта, кв.м	32203
План границ объекта	
	

Сведения о границах подзоны территориальной зоны многофункциональной зоны в границах исторического поселения (Ц-1.6)


Сведения о местоположении границ объекта			
Система координат	МСК-63, зона 1, координаты математические		
Сведения о характерных точках границ объекта	№ точки	Координаты	
		X	Y
	1	387189,5072	1372525,2110
	2	387409,9628	1372615,9630
	3	387461,1360	1372490,8500
	4	387237,4014	1372400,6780
	1	387189,5072	1372525,2110

».



Графическое описание местоположения границ  
территориальной зоны многофункциональной зоны в границах исторического  
поселения (Ц-1)

(наименование объекта, местоположение которого описано)

Сведения об объекте	
Местоположение объекта	Самарская область, городской округ Самара
Площадь объекта, кв.м	5113846
План границ объекта	
	
Сведения о местоположении границ объекта	

Сведения о границах территориальной зоны многофункциональной зоны в границах исторического поселения (Ц-1)

Система координат	МСК-63, зона 1, координаты математические		
Сведения о характерных точках границ объекта	№ точки	Координаты	
		X	Y
	1	385232,5489	1369742,7960
	2	385236,1700	1369753,5300
	3	385245,4072	1369784,0696
	4	385244,7381	1369760,0436
	5	385244,0715	1369736,1112
	6	385244,0715	1369736,1111
	7	385244,0715	1369736,1110
	8	385254,8818	1369675,5890
	9	385266,1298	1369638,3430
	10	385270,8135	1369629,3310
	11	385268,9043	1369629,5338
	12	385263,9299	1369645,0313
	13	385259,8000	1369645,2200
	14	385252,4800	1369669,5400
	15	385247,7000	1369686,6800
	16	385247,2400	1369688,3300
	17	385243,2500	1369703,0500
	18	385240,6000	1369712,8300
	19	385235,8135	1369732,6254
	1	385232,5489	1369742,7960
	20	385246,1600	1369786,5583
	21	385246,1601	1369786,5587
	22	385246,1601	1369786,5586
	23	385248,0600	1369792,8400
	24	385254,5600	1369814,3200
	25	385263,7500	1369844,3200
	26	385265,6900	1369849,0500
	27	385268,0900	1369854,8000
	28	385270,4900	1369860,5500
	29	385272,9200	1369866,2900
	30	385274,6600	1369870,3500
	31	385273,7900	1369870,5900
	32	385279,0700	1369889,4600
	33	385285,1500	1369887,8400
	34	385290,4900	1369908,1000
	35	385292,4400	1369914,0600
	36	385294,9300	1369920,7600
	37	385305,1500	1369944,1300
	38	385311,2600	1369947,6700
	39	385311,8100	1369948,7100
	40	385314,7200	1369954,2100
	41	385317,6600	1369959,7000
	42	385320,6200	1369965,1700

Сведения о границах территориальной зоны многофункциональной зоны в границах исторического поселения (Ц-1)

Сведения о характерных точках границ объекта	№ точки	Координаты	
		X	Y
	43	385323,6100	1369970,6300
	44	385326,6200	1369976,0900
	45	385328,3900	1369979,2600
	46	385329,6500	1369981,5300
	47	385332,7000	1369986,9700
	48	385335,7600	1369992,4000
	49	385338,8400	1369997,8300
	50	385341,9200	1370003,2500
	51	385345,0200	1370008,6700
	52	385348,1300	1370014,0900
	53	385351,2400	1370019,5000
	54	385354,3500	1370024,9200
	55	385376,0387	1370062,6603
	56	385376,0517	1370062,6772
	57	385377,0200	1370063,9300
	58	385389,3400	1370082,6200
	59	385392,3000	1370087,4700
	60	385395,4400	1370092,6100
	61	385397,2600	1370095,5800
	62	385406,7600	1370111,1100
	63	385408,9200	1370114,5700
	64	385414,4829	1370123,4466
	65	385414,4817	1370123,4473
	66	385442,0112	1370167,3882
	67	385452,9700	1370184,8800
	68	385459,6200	1370195,4900
	69	385459,8100	1370195,8000
	70	385462,8000	1370200,5600
	71	385463,2300	1370201,2700
	72	385463,7700	1370202,0300
	73	385468,0100	1370203,4000
	74	385470,7634	1370204,2914
	75	385488,8500	1370233,1600
	76	385494,3500	1370246,3100
	77	385494,4900	1370246,7400
	78	385494,5100	1370246,8000
	79	385494,9600	1370248,2500
	80	385498,2400	1370258,7900
	81	385499,1200	1370261,6100
	82	385508,2948	1370286,8744
	83	385508,6900	1370287,9700
	84	385508,6930	1370287,9707
	85	385508,7000	1370287,9900
	86	385512,4800	1370298,4100

Сведения о границах территориальной зоны многофункциональной зоны в границах исторического поселения (Ц-1)

Сведения о характерных точках границ объекта	№ точки	Координаты	
		X	Y
	87	385513,6800	1370300,7500
	88	385522,0700	1370317,2400
	89	385523,2300	1370319,5300
	90	385524,3900	1370321,8300
	91	385523,6900	1370322,1900
	92	385525,8900	1370326,4500
	93	385526,5300	1370326,1300
	94	385531,5500	1370336,2000
	95	385530,9700	1370336,4800
	96	385533,0600	1370340,7000
	97	385533,6500	1370340,4100
	98	385533,7400	1370340,5700
	99	385534,7100	1370342,5000
	100	385548,4900	1370369,8300
	101	385555,7800	1370366,1300
	102	385557,5700	1370369,7100
	103	385558,3200	1370371,2200
	104	385559,3600	1370373,3100
	105	385560,9900	1370376,5900
	106	385561,9600	1370378,5400
	107	385562,0300	1370378,6900
	108	385562,2340	1370379,1000
	109	385562,4200	1370379,4800
	110	385564,1600	1370382,9700
	111	385565,7700	1370386,2100
	112	385566,9700	1370388,5900
	113	385571,1900	1370397,0900
	114	385571,7100	1370398,1400
	115	385573,3500	1370401,4300
	116	385573,3507	1370401,4296
	117	385574,7800	1370404,3000
	118	385577,3100	1370409,3900
	119	385585,8466	1370425,4474
	120	385643,3717	1370437,9327
	121	385646,0821	1370428,6223
	122	385644,6300	1370413,8200
	123	385653,5825	1370402,8585
	124	385653,5850	1370402,8501
	125	385655,3700	1370400,6700
	126	385655,8300	1370400,1000
	127	385658,3100	1370397,0000
	128	385660,0700	1370394,8300
	129	385661,7800	1370392,8400
	130	385661,5900	1370390,3200

Сведения о границах территориальной зоны многофункциональной зоны в границах исторического поселения (Ц-1)

Сведения о характерных точках границ объекта	№ точки	Координаты	
		X	Y
	131	385661,6600	1370387,1400
	132	385662,0800	1370387,1500
	133	385662,6800	1370382,1700
	134	385662,7000	1370379,1900
	135	385662,7000	1370376,2100
	136	385662,6600	1370373,0100
	137	385662,6370	1370371,7563
	138	385664,7503	1370364,4972
	139	385667,8739	1370297,4282
	140	385659,3427	1370256,1259
	141	385634,8004	1370212,4647
	142	385593,4127	1370155,8356
	143	385537,7442	1370121,4215
	144	385527,7236	1370118,7241
	145	385496,1032	1370110,2123
	146	385455,7485	1370099,3494
	147	385441,0425	1370085,9113
	148	385376,7195	1369991,1038
	149	385363,7557	1369971,9960
	150	385363,7185	1369971,8474
	151	385356,7132	1369943,8942
	152	385359,3413	1369915,3928
	153	385374,8339	1369857,5136
	154	385381,6597	1369838,4650
	155	385369,3765	1369833,9359
	156	385369,3766	1369833,9355
	157	385273,1711	1369798,4624
	158	385273,1710	1369798,4627
	159	385248,0635	1369789,2050
	160	385246,8613	1369787,5333
	20	385246,1600	1369786,5583
	161	385252,0199	1369737,1080
	162	385253,3657	1369782,6330
	163	385384,3585	1369830,9330
	164	385438,6712	1369679,3510
	165	385341,4368	1369635,6270
	166	385310,2011	1369627,6240
	167	385282,2293	1369624,9690
	168	385273,4022	1369641,6980
	169	385262,6106	1369677,6680
	161	385252,0199	1369737,1080
	170	385273,9171	1369613,9169
	171	385273,9171	1369613,9169
	172	385273,9172	1369613,9168

Сведения о границах территориальной зоны многофункциональной зоны в границах исторического поселения (Ц-1)

Сведения о характерных точках границ объекта	№ точки	Координаты	
		X	Y
	173	385279,1109	1369613,3650
	174	385291,0008	1369590,4862
	175	385282,2579	1369587,9321
	170	385273,9171	1369613,9169
	176	385284,6966	1369580,3343
	177	385295,4748	1369583,4525
	178	385313,0048	1369560,5151
	179	385315,8011	1369556,8561
	180	385315,8012	1369556,8561
	181	385334,6427	1369532,2024
	182	385375,3873	1369495,6833
	183	385419,7990	1369467,1169
	184	385461,3473	1369443,5872
	185	385453,9924	1369429,2118
	186	385447,5883	1369430,3608
	187	385447,6010	1369430,3928
	188	385451,2719	1369439,5548
	189	385451,0154	1369440,5593
	190	385450,6900	1369441,8500
	191	385449,8200	1369445,2600
	192	385443,3600	1369448,0400
	193	385441,7680	1369448,7239
	194	385437,8906	1369450,3949
	195	385427,5898	1369455,3017
	196	385426,1700	1369455,9800
	197	385420,5300	1369458,9300
	198	385420,1585	1369459,1242
	199	385414,6612	1369462,0015
	200	385403,3904	1369468,4521
	201	385392,3703	1369475,3222
	202	385381,6391	1369482,5869
	203	385381,6200	1369482,6000
	204	385381,4528	1369482,7222
	205	385371,1444	1369490,2815
	206	385361,7242	1369497,7505
	207	385360,9700	1369498,3500
	208	385359,8100	1369499,3500
	209	385356,5099	1369502,1665
	210	385351,1036	1369506,7948
	211	385346,8459	1369510,7267
	212	385343,1900	1369514,1100
	213	385341,5600	1369515,6100
	214	385332,3600	1369524,7700
	215	385332,3549	1369524,7753

Сведения о границах территориальной зоны многофункциональной зоны в границах исторического поселения (Ц-1)

Сведения о характерных точках границ объекта	№ точки	Координаты	
		X	Y
	216	385323,5107	1369534,2714
	217	385315,0232	1369544,1014
	218	385308,2675	1369552,5575
	219	385306,9200	1369554,2500
	220	385301,8900	1369561,0600
	221	385301,8890	1369561,0598
	222	385301,8875	1369561,0618
	223	385291,5174	1369559,0849
	176	385284,6966	1369580,3343
	224	385286,3256	1369616,5430
	225	385312,4248	1369619,0820
	226	385344,5446	1369628,2550
	227	385441,2895	1369671,7390
	228	385452,7464	1369637,2810
	229	385298,8383	1369592,7540
	224	385286,3256	1369616,5430
	230	385303,7170	1369585,8370
	231	385455,2723	1369629,6830
	232	385469,9749	1369585,4625
	233	385491,1220	1369521,8588
	234	385464,5520	1369450,9661
	235	385423,8378	1369474,0234
	236	385380,4879	1369501,8547
	237	385340,2639	1369537,9073
	230	385303,7170	1369585,8370
	238	385364,2620	1369943,7790
	239	385370,7718	1369968,0880
	240	385447,4199	1370081,0620
	241	385448,7124	1370082,2890
	242	385523,3896	1369888,6430
	243	385575,2501	1369749,6480
	244	385445,8628	1369682,9970
	245	385382,2819	1369860,4350
	246	385367,2429	1369916,6700
	238	385364,2620	1369943,7790
	247	385448,5203	1369675,3480
	248	385577,9419	1369742,2610
	249	385596,0927	1369692,9890
	250	385456,6818	1369650,8010
	247	385448,5203	1369675,3480
	251	385457,9894	1369646,5840
	252	385597,7312	1369688,3710
	253	385637,4717	1369583,5891
	254	385597,9239	1369567,5886

Сведения о границах территориальной зоны многофункциональной зоны в границах исторического поселения (Ц-1)

Сведения о характерных точках границ объекта	№ точки	Координаты	
		X	Y
	255	385596,8202	1369567,1420
	256	385596,8202	1369567,1420
	257	385497,8147	1369527,0857
	251	385457,9894	1369646,5840
	258	385462,2037	1369427,7386
	259	385468,7565	1369440,5049
	260	385475,7050	1369438,7115
	261	385474,5446	1369435,8173
	262	385473,8391	1369434,0602
	263	385473,8922	1369434,0452
	264	385478,1500	1369432,8400
	265	385488,8945	1369429,8038
	266	385498,1844	1369427,1774
	267	385507,4817	1369425,3152
	268	385518,8857	1369423,0290
	269	385475,7400	1369425,3100
	258	385462,2037	1369427,7386
	270	385469,9530	1370049,4440
	271	385475,2700	1370049,2300
	272	385530,7600	1370051,0100
	273	385531,7000	1370061,7300
	274	385535,1000	1370076,4300
	275	385535,8611	1370079,7204
	276	385625,8875	1370056,7587
	277	385624,9168	1370053,1300
	278	385641,2499	1370048,7380
	279	385641,4100	1370049,3100
	280	385648,0600	1370047,4500
	281	385647,9186	1370046,9440
	282	385746,5329	1370020,4250
	283	385757,4108	1369991,9670
	284	385756,4703	1369991,6060
	285	385756,5700	1369991,3400
	286	385731,0500	1369981,6700
	287	385731,9300	1369979,2900
	288	385729,7900	1369978,4900
	289	385728,9000	1369980,8200
	290	385722,1700	1369978,2800
	291	385722,1138	1369978,4180
	292	385610,7303	1369935,6640
	293	385600,7831	1369931,8460
	294	385600,9700	1369931,4100
	295	385601,8700	1369929,2900
	296	385552,1000	1369910,9900



Сведения о границах территориальной зоны многофункциональной зоны в границах исторического поселения (Ц-1)

Сведения о характерных точках границ объекта	№ точки	Координаты	
		X	Y
	297	385551,1806	1369912,8060
	298	385530,2456	1369904,7700
	299	385533,3875	1369896,7794
	300	385529,4158	1369895,2510
	270	385469,9530	1370049,4440
	301	385471,9612	1369447,9399
	302	385498,4927	1369518,7300
	303	385640,3545	1369576,1255
	304	385642,5728	1369569,9871
	305	385635,8107	1369567,3192
	306	385679,8863	1369449,1229
	307	385679,8861	1369449,1228
	308	385679,8862	1369449,1224
	309	385668,4637	1369445,4094
	310	385661,1768	1369443,0410
	311	385658,8517	1369442,4887
	312	385658,8498	1369442,4879
	313	385647,7599	1369439,8536
	314	385647,7597	1369439,8540
	315	385623,4856	1369434,0880
	316	385586,5855	1369429,3875
	317	385580,9141	1369428,6651
	318	385567,5832	1369430,2774
	319	385516,4171	1369436,4660
	320	385515,8607	1369436,6096
	321	385515,8599	1369436,6095
	301	385471,9612	1369447,9399
	322	385488,7587	1370100,1720
	323	385541,4320	1370114,2960
	324	385584,2637	1370141,0300
	325	385591,3098	1370130,9110
	326	385593,6667	1370127,7963
	327	385598,9410	1370126,1670
	328	385659,7470	1370109,0660
	329	385663,8087	1370108,0104
	330	385659,2420	1370102,4210
	331	385657,7500	1370096,9400
	332	385656,7000	1370093,0900
	333	385653,8800	1370082,7700
	334	385655,0100	1370079,9900
	335	385652,8500	1370079,5000
	336	385655,8600	1370070,1800
	337	385655,1800	1370070,3600
	338	385654,8500	1370069,1200

Сведения о границах территориальной зоны многофункциональной зоны в границах исторического поселения (Ц-1)

Сведения о характерных точках границ объекта	№ точки	Координаты	
		X	Y
	339	385653,3300	1370069,5300
	340	385653,6600	1370070,7700
	341	385649,5300	1370071,8900
	342	385649,1900	1370070,6800
	343	385647,5800	1370071,1200
	344	385647,9100	1370072,3400
	345	385644,8600	1370073,1600
	346	385644,7500	1370072,7800
	347	385644,5200	1370071,9200
	348	385642,6500	1370072,4200
	349	385642,8800	1370073,3100
	350	385642,9900	1370073,6700
	351	385639,9900	1370074,4800
	352	385639,8900	1370074,1600
	353	385639,6500	1370073,2500
	354	385638,1500	1370073,6600
	355	385638,4000	1370074,5800
	356	385638,4800	1370074,9000
	357	385637,0677	1370075,2810
	358	385628,2328	1370064,4680
	322	385488,7587	1370100,1720
	359	385532,2933	1369887,7860
	360	385536,3153	1369889,3338
	361	385539,4279	1369881,4170
	362	385539,4306	1369881,4180
	363	385609,4351	1369908,4540
	364	385609,4375	1369908,4550
	365	385609,3600	1369908,6700
	366	385613,3500	1369910,1500
	367	385614,2800	1369910,5100
	368	385615,3100	1369910,9000
	369	385614,9200	1369911,9300
	370	385616,5200	1369912,5300
	371	385616,9100	1369911,5100
	372	385617,6600	1369911,8000
	373	385617,2600	1369912,8200
	374	385618,8100	1369913,4100
	375	385619,2000	1369912,3800
	376	385619,5700	1369912,5200
	377	385619,1700	1369913,5400
	378	385620,4100	1369914,0300
	379	385620,8000	1369912,9900
	380	385621,5000	1369913,2600
	381	385621,3900	1369913,5400

Сведения о границах территориальной зоны многофункциональной зоны в границах исторического поселения (Ц-1)

Сведения о характерных точках границ объекта	№ точки	Координаты	
		X	Y
	382	385622,4900	1369913,9500
	383	385622,0900	1369914,9800
	384	385623,7600	1369915,6300
	385	385624,1600	1369914,5900
	386	385624,8000	1369914,8400
	387	385624,4100	1369915,8700
	388	385626,0000	1369916,4700
	389	385626,3900	1369915,4500
	390	385627,3000	1369915,7900
	391	385626,9000	1369916,8200
	392	385628,3900	1369917,3900
	393	385628,7900	1369916,3600
	394	385629,5500	1369916,6500
	395	385629,1600	1369917,6800
	396	385630,6600	1369918,2500
	397	385631,0500	1369917,2300
	398	385632,0800	1369917,6100
	399	385632,1800	1369917,3300
	400	385632,4200	1369917,4300
	401	385632,0300	1369918,4500
	402	385633,6500	1369919,0700
	403	385634,0400	1369918,0400
	404	385634,6600	1369918,2700
	405	385634,2600	1369919,3100
	406	385635,8500	1369919,9200
	407	385636,2500	1369918,8800
	408	385636,7800	1369919,0800
	409	385636,3800	1369920,1200
	410	385638,0400	1369920,7500
	411	385638,4400	1369919,7200
	412	385639,8000	1369920,2400
	413	385639,4000	1369921,2600
	414	385641,1200	1369921,9200
	415	385641,5200	1369920,8900
	416	385642,2900	1369921,1900
	417	385643,2300	1369921,5500
	418	385643,2449	1369921,5110
	419	385748,9478	1369962,3330
	420	385748,9300	1369962,3800
	421	385750,9800	1369963,1800
	422	385750,9997	1369963,1250
	423	385751,2272	1369963,2130
	424	385750,8900	1369964,1000
	425	385759,5200	1369967,4200

Сведения о границах территориальной зоны многофункциональной зоны в границах исторического поселения (Ц-1)

Сведения о характерных точках границ объекта	№ точки	Координаты	
		X	Y
	426	385759,8592	1369966,5470
	427	385763,5265	1369967,9630
	428	385763,0800	1369969,1100
	429	385768,8600	1369971,3400
	430	385769,3032	1369970,1940
	431	385776,0265	1369972,7900
	432	385775,6900	1369973,6900
	433	385778,7300	1369974,8400
	434	385779,0588	1369973,9611
	435	385793,9570	1369979,7150
	436	385839,5051	1369855,2160
	437	385581,9212	1369752,6500
	359	385532,2933	1369887,7860
	438	385585,3152	1369745,6080
	439	385842,2731	1369847,7070
	440	385880,5054	1369742,9820
	441	385608,7226	1369682,4660
	438	385585,3152	1369745,6080
	442	385589,6650	1370434,3250
	443	385590,5900	1370436,0900
	444	385591,3000	1370437,4100
	445	385597,2807	1370448,6240
	446	385639,9433	1370449,7090
	447	385641,0748	1370445,8220
	442	385589,6650	1370434,3250
	448	385611,7657	1369674,8476
	449	385823,3680	1369722,0217
	450	385883,2883	1369735,3800
	451	385884,2065	1369732,8784
	452	385886,7953	1369725,8254
	453	385886,9400	1369725,8800
	454	385892,2025	1369711,0935
	455	385900,0142	1369689,8109
	456	385899,8069	1369689,7271
	457	385899,8070	1369689,7267
	458	385902,4918	1369682,1830
	459	385902,7723	1369682,2965
	460	385947,8338	1369559,5279
	461	385796,4404	1369496,6648
	462	385696,3446	1369455,1022
	463	385696,3445	1369455,1027
	464	385695,4908	1369457,3703
	465	385695,4900	1369457,3700
	466	385695,1614	1369458,2456

Сведения о границах территориальной зоны многофункциональной зоны в границах исторического поселения (Ц-1)

Сведения о характерных точках границ объекта	№ точки	Координаты	
		X	Y
	467	385651,7375	1369573,6030
	468	385650,0178	1369572,9240
	469	385647,7758	1369579,1280
	470	385649,5583	1369579,8492
	471	385649,5583	1369579,8492
	472	385689,7761	1369596,1209
	473	385678,8900	1369592,0100
	474	385676,2529	1369599,2795
	475	385676,2527	1369599,2799
	476	385648,8086	1369588,1763
	477	385648,8087	1369588,1760
	478	385646,7735	1369587,3525
	479	385646,7733	1369587,3529
	480	385644,8878	1369586,5900
	448	385611,7657	1369674,8476
	481	385688,8957	1370461,4000
	482	385689,0498	1370535,6350
	483	385708,0736	1370594,7680
	484	385708,4800	1370595,6800
	485	385708,3811	1370595,7240
	486	385732,7871	1370671,5860
	487	385740,1709	1370698,1070
	488	385744,9700	1370701,0500
	489	385763,9700	1370747,2700
	490	385777,7000	1370779,0900
	491	385777,8054	1370779,2280
	492	385788,4422	1370804,6608
	493	385787,7018	1370798,8170
	494	385841,6041	1370648,3380
	495	385709,4744	1370590,6450
	496	385712,6757	1370583,3130
	497	385844,4273	1370640,8410
	498	385885,5547	1370536,1730
	499	385690,9409	1370462,2050
	481	385688,8957	1370461,4000
	500	385696,9947	1370456,9880
	501	385888,4586	1370528,7150
	502	385941,8677	1370389,5970
	503	385703,3468	1370298,0590
	500	385696,9947	1370456,9880
	504	385703,8149	1370289,5170
	505	385944,7936	1370382,0940
	506	385994,6636	1370244,5800
	507	385888,5282	1370204,5430

Сведения о границах территориальной зоны многофункциональной зоны в границах исторического поселения (Ц-1)

Сведения о характерных точках границ объекта	№ точки	Координаты	
		X	Y
	508	385741,2144	1370213,8890
	509	385705,1309	1370213,1640
	504	385703,8149	1370289,5170
	510	385795,5730	1370800,5660
	511	385797,9905	1370816,6100
	512	385806,0447	1370825,9510
	513	386016,7700	1370908,5620
	514	386076,5313	1370755,3700
	515	385848,9293	1370651,6110
	510	385795,5730	1370800,5660
	516	385798,9539	1369989,3410
	517	385799,5414	1369991,0180
	518	386054,2490	1370092,4030
	519	386103,6339	1369956,0650
	520	386042,9232	1369932,8963
	521	386041,3100	1369937,2700
	522	386038,7800	1369943,8000
	523	386039,7200	1369944,1600
	524	386033,7100	1369961,1400
	525	386031,3800	1369960,2300
	526	386027,4200	1369970,5000
	527	386030,0700	1369974,7400
	528	386024,2400	1369988,2300
	529	386021,3000	1369995,9200
	530	386019,9100	1369995,4300
	531	386016,2272	1370005,6618
	532	386013,8400	1370004,8400
	533	386011,5700	1370003,9900
	534	386011,8600	1370003,2100
	535	385990,9500	1369995,7400
	536	385990,7800	1369996,2200
	537	385985,0900	1369994,0900
	538	385983,8105	1369997,4788
	539	385983,8100	1369997,4800
	540	385983,7148	1369997,4392
	541	385983,6038	1369997,3916
	542	385983,6000	1369997,3900
	543	385984,4600	1369995,3400
	544	385982,8910	1369992,0221
	545	385982,8900	1369992,0200
	546	385966,0000	1369984,3600
	547	385967,1360	1369981,4239
	548	385967,6801	1369980,0175
	549	385967,9500	1369979,3200

Сведения о границах территориальной зоны многофункциональной зоны в границах исторического поселения (Ц-1)

Сведения о характерных точках границ объекта	№ точки	Координаты	
		X	Y
	550	385967,1000	1369978,9400
	551	385966,8092	1369979,6864
	552	385966,3400	1369979,5080
	553	385973,5710	1369959,8360
	554	385978,5010	1369947,0410
	555	385985,6490	1369929,4000
	556	385984,9040	1369929,0810
	557	385989,6252	1369917,0080
	558	385991,8637	1369917,8860
	559	385993,3769	1369913,9882
	560	385846,9630	1369858,1130
	516	385798,9539	1369989,3410
	561	385828,9200	1370943,1600
	562	385833,7976	1370944,3012
	563	385843,8800	1370946,6600
	564	385848,1700	1370946,6200
	565	385854,5400	1370947,9000
	566	385855,5000	1370945,3800
	567	385855,9800	1370945,5400
	568	385857,5200	1370940,5000
	569	385857,2900	1370940,4200
	570	385858,5100	1370936,6800
	571	385863,5800	1370938,2900
	572	385864,9753	1370932,9860
	573	385873,3400	1370946,2900
	574	385882,4784	1370962,7370
	575	385881,7800	1370962,5900
	576	385880,0000	1370970,9900
	577	385877,6200	1370971,4300
	578	385876,2200	1370980,1000
	579	385877,1700	1370980,5400
	580	385877,1300	1370982,2400
	581	385877,8000	1370986,9600
	582	385882,6600	1370987,5400
	583	385887,7100	1370988,1400
	584	385888,0200	1370988,1400
	585	385889,9300	1370981,0900
	586	385890,9524	1370978,0041
	587	385892,2300	1370980,3000
	588	385910,9050	1370996,9189
	589	385910,1200	1370999,2700
	590	385909,8200	1371001,3200
	591	385917,3444	1371002,6490
	592	385919,1100	1371004,2200

Сведения о границах территориальной зоны многофункциональной зоны в границах исторического поселения (Ц-1)

Сведения о характерных точках границ объекта	№ точки	Координаты	
		X	Y
	593	385929,6871	1371010,7200
	594	385929,7100	1371013,5200
	595	385930,8200	1371022,6600
	596	385931,3100	1371026,6800
	597	385942,2200	1371027,4000
	598	385958,0100	1371028,3900
	599	385958,1000	1371028,1800
	600	385967,9814	1371032,1690
	601	386013,9604	1370916,0530
	602	385830,0468	1370843,5260
	603	385851,2400	1370861,0500
	604	385846,3500	1370875,9500
	605	385847,0400	1370878,6900
	606	385844,2800	1370900,0700
	607	385864,4472	1370932,1460
	608	385862,6800	1370931,6000
	609	385862,5100	1370932,1200
	610	385856,6300	1370930,6900
	611	385854,0000	1370929,4500
	612	385854,0100	1370929,1800
	613	385848,2700	1370926,7000
	614	385849,7700	1370923,2600
	615	385850,3600	1370920,6900
	616	385849,0700	1370920,5100
	617	385837,4300	1370918,9100
	618	385837,2000	1370925,5400
	619	385837,0300	1370926,6600
	620	385836,1200	1370929,3000
	621	385835,3900	1370933,4500
	622	385832,7600	1370940,8800
	623	385829,1900	1370940,5100
	624	385829,1666	1370940,7401
	561	385828,9200	1370943,1600
	625	385830,1748	1370047,7020
	626	385884,1224	1370084,5680
	627	385972,8206	1370145,1830
	628	385973,7800	1370143,5600
	629	385976,0462	1370138,4055
	630	385980,3000	1370128,7300
	631	385984,3600	1370119,5300
	632	385984,4200	1370119,5500
	633	385991,5900	1370122,3000
	634	385992,6700	1370119,0200
	635	386004,3200	1370122,8400



Сведения о границах территориальной зоны многофункциональной зоны в границах исторического поселения (Ц-1)

Сведения о характерных точках границ объекта	№ точки	Координаты	
		X	Y
	636	386004,8600	1370120,4800
	637	386027,7800	1370128,4700
	638	386028,4063	1370126,8993
	639	386039,2418	1370131,0649
	640	386051,4319	1370099,8910
	641	385842,1360	1370016,4100
	642	385833,5794	1370038,7950
	643	385833,0590	1370038,5970
	644	385831,2507	1370043,4250
	645	385831,7404	1370043,6060
	625	385830,1748	1370047,7020
	646	385842,6707	1370171,9890
	647	385843,8208	1370185,3850
	648	385844,3310	1370196,8210
	649	385844,0070	1370196,8390
	650	385844,2160	1370200,1030
	651	385889,9125	1370197,5420
	652	385997,6001	1370237,1360
	653	386013,2123	1370197,5599
	654	386005,1228	1370191,7450
	655	385964,5911	1370163,9280
	656	385962,9690	1370162,8150
	657	385963,3600	1370162,2700
	658	385961,2800	1370160,7800
	659	385960,8583	1370161,3660
	660	385960,8554	1370161,3640
	661	385959,1831	1370160,2160
	662	385959,1827	1370160,2160
	663	385959,6800	1370159,5400
	664	385957,6300	1370158,0700
	665	385957,1057	1370158,7909
	666	385957,1050	1370158,7900
	667	385956,2736	1370158,2190
	668	385956,2724	1370158,2190
	669	385956,7500	1370157,5600
	670	385954,6800	1370156,0800
	671	385954,1801	1370156,7829
	672	385954,1777	1370156,7810
	673	385953,0772	1370156,0260
	674	385953,6100	1370155,2800
	675	385951,6000	1370153,9500
	676	385951,0379	1370154,6260
	677	385949,5465	1370153,6030
	678	385949,5457	1370153,6020

Сведения о границах территориальной зоны многофункциональной зоны в границах исторического поселения (Ц-1)

Сведения о характерных точках границ объекта	№ точки	Координаты	
		X	Y
	679	385950,0500	1370152,8700
	680	385947,8900	1370151,4100
	681	385947,3489	1370152,0940
	682	385947,3456	1370152,0920
	683	385946,6331	1370151,6030
	684	385947,1300	1370150,9800
	685	385945,2500	1370149,6500
	686	385944,7514	1370150,3119
	687	385944,3945	1370150,0670
	688	385944,4900	1370149,8400
	689	385944,6000	1370149,0200
	690	385944,1200	1370148,0200
	691	385943,4900	1370147,6900
	692	385942,7700	1370147,6200
	693	385942,0900	1370147,7100
	694	385941,5171	1370148,0920
	695	385939,9606	1370147,0232
	696	385940,4400	1370146,4000
	697	385938,8600	1370145,2100
	698	385938,3400	1370145,9000
	699	385937,5800	1370145,3300
	700	385938,0600	1370144,6900
	701	385936,0200	1370143,1600
	702	385935,4444	1370143,9240
	703	385935,4338	1370143,9260
	704	385929,1224	1370139,6980
	705	385893,0448	1370114,8250
	706	385892,8352	1370115,0871
	707	385892,8100	1370115,0700
	708	385870,1200	1370143,5400
	709	385870,1231	1370143,5425
	710	385870,1217	1370143,5440
	711	385865,3600	1370149,2700
	712	385848,6900	1370153,3600
	713	385848,1462	1370153,5140
	714	385848,0319	1370153,8960
	715	385845,1534	1370164,0910
	646	385842,6707	1370171,9890
	716	385849,7312	1369850,6060
	717	386106,4280	1369948,5590
	718	386162,0836	1369802,9100
	719	385888,4148	1369744,6450
	716	385849,7312	1369850,6060
	720	385851,7416	1370644,1010

Сведения о границах территориальной зоны многофункциональной зоны в границах исторического поселения (Ц-1)

Сведения о характерных точках границ объекта	№ точки	Координаты	
		X	Y
	721	386079,5985	1370747,9770
	722	386129,3339	1370624,3260
	723	385893,0914	1370538,8680
	720	385851,7416	1370644,1010
	724	385884,1800	1371240,6100
	725	385886,8800	1371266,7300
	726	385889,0000	1371268,2200
	727	385889,9500	1371268,6000
	728	385892,4400	1371267,8700
	729	385895,4800	1371267,5600
	730	385897,2400	1371272,5500
	731	385901,6800	1371287,2000
	732	385890,6100	1371290,6300
	733	385885,7200	1371291,8200
	734	385884,2200	1371293,1990
	735	385886,0600	1371343,8000
	736	385893,6700	1371479,7410
	737	385916,1300	1371483,5600
	738	385913,7800	1371534,2700
	739	385913,7564	1371543,2858
	740	386049,5708	1371594,3120
	741	386101,5470	1371459,5970
	742	385889,1828	1371379,7140
	743	385891,4330	1371373,7320
	744	385893,0200	1371374,3700
	745	385894,4700	1371374,8000
	746	385897,0900	1371376,0200
	747	385898,5900	1371376,4300
	748	385900,0900	1371376,7300
	749	385902,1100	1371377,4600
	750	385904,7500	1371378,3100
	751	385905,2682	1371377,2180
	752	386104,5581	1371452,1820
	753	386160,9070	1371313,8830
	754	385909,2783	1371213,9541
	755	385905,0200	1371223,9900
	756	385895,7400	1371222,7300
	757	385894,4400	1371232,7100
	758	385894,1100	1371234,9400
	759	385893,7300	1371237,4000
	760	385893,2500	1371241,3300
	761	385887,4300	1371240,7300
	762	385885,3500	1371240,7000
	724	385884,1800	1371240,6100

Сведения о границах территориальной зоны многофункциональной зоны в границах исторического поселения (Ц-1)

Сведения о характерных точках границ объекта	№ точки	Координаты	
		X	Y
	763	385885,2713	1371649,5030
	764	385888,8478	1371657,1010
	765	385892,6700	1371665,2100
	766	385909,8300	1371693,1700
	767	385919,1686	1371707,1810
	768	385925,3292	1371716,4008
	769	385925,3300	1371716,4000
	770	385925,7231	1371716,8910
	771	385926,4110	1371717,7460
	772	385951,2200	1371748,5600
	773	385967,6500	1371769,2700
	774	385969,2400	1371769,8100
	775	385970,0700	1371770,0900
	776	385973,7300	1371771,3200
	777	385973,7330	1371771,3210
	778	385974,9900	1371771,7400
	779	385981,0400	1371773,7800
	780	385982,7400	1371774,3600
	781	385983,9600	1371774,7700
	782	385985,9600	1371775,4400
	783	385986,5400	1371775,6400
	784	385986,7531	1371776,1540
	785	385986,8300	1371776,3400
	786	385987,0450	1371776,8560
	787	385987,0800	1371776,9400
	788	385988,8200	1371781,1500
	789	385991,3000	1371784,0200
	790	385996,9500	1371790,6000
	791	386005,1250	1371797,5900
	792	386013,3012	1371804,5780
	793	386014,1097	1371803,6330
	794	386014,7200	1371802,9200
	795	386016,1900	1371804,1300
	796	386031,5000	1371818,4300
	797	386029,3200	1371820,8400
	798	386034,9700	1371826,1900
	799	386035,4000	1371825,7300
	800	386111,4300	1371892,0200
	801	386133,5000	1371915,1300
	802	386137,4800	1371911,9000
	803	386152,5170	1371926,5340
	804	386194,7100	1371964,6600
	805	386206,8300	1371970,7700
	806	386212,6200	1371977,0500

Сведения о границах территориальной зоны многофункциональной зоны в границах исторического поселения (Ц-1)

Сведения о характерных точках границ объекта	№ точки	Координаты	
		X	Y
	807	386213,0600	1371977,5200
	808	386214,0000	1371978,5500
	809	386214,1400	1371978,7100
	810	386215,9500	1371980,6700
	811	386231,9900	1371998,0800
	812	386237,1923	1372002,5680
	813	386240,3690	1372005,3080
	814	386245,2194	1372009,4970
	815	386281,3000	1372040,6500
	816	386284,0300	1372032,3000
	817	386290,2300	1372034,1300
	818	386306,5200	1372038,3600
	819	386309,6000	1372039,4000
	820	386310,5880	1372039,7270
	821	386315,8600	1372041,1500
	822	386313,5400	1372048,0800
	823	386313,0900	1372049,4200
	824	386316,7100	1372050,6300
	825	386323,8200	1372053,0100
	826	386324,0762	1372052,2490
	827	386324,1400	1372052,0570
	828	386328,3600	1372053,4800
	829	386328,9941	1372051,5640
	830	386331,1300	1372045,1100
	831	386335,1600	1372042,5100
	832	386333,3900	1372039,9300
	833	386338,9200	1372036,5700
	834	386345,8961	1372016,4490
	835	386347,7676	1372017,3290
	836	386378,2638	1371941,2600
	837	386394,0100	1371903,4430
	838	386272,6428	1371853,8070
	839	386226,1256	1371968,1090
	840	386218,8017	1371964,8900
	841	386265,9718	1371850,8050
	842	385991,9887	1371739,2970
	843	386046,7619	1371601,1230
	844	385912,0389	1371552,4377
	845	385908,2200	1371561,8700
	846	385891,5700	1371608,8600
	847	385889,2400	1371617,6700
	848	385889,8200	1371622,3200
	849	385890,0200	1371632,8900
	850	385891,1300	1371636,2800

Сведения о границах территориальной зоны многофункциональной зоны в границах исторического поселения (Ц-1)

Сведения о характерных точках границ объекта	№ точки	Координаты	
		X	Y
	851	385891,3300	1371638,3700
	852	385887,5900	1371644,1000
	853	385885,7500	1371646,9600
	763	385885,2713	1371649,5030
	854	385891,1904	1369737,0690
	855	386154,4943	1369793,0580
	856	386160,6776	1369776,9580
	857	386161,5400	1369777,3600
	858	386162,3400	1369775,4000
	859	386163,3700	1369772,9100
	860	386163,7600	1369771,6600
	861	386164,8100	1369768,3500
	862	386164,1232	1369767,9860
	863	386164,1245	1369767,9827
	864	386164,3100	1369768,0800
	865	386164,3500	1369767,9900
	866	386164,1756	1369767,8495
	867	386180,8541	1369724,4210
	868	386184,1459	1369715,8572
	869	386184,5000	1369716,0000
	870	386190,6300	1369701,7400
	871	386190,0500	1369700,7600
	872	386189,7875	1369700,4787
	873	386195,6906	1369684,8010
	874	386202,2866	1369667,2830
	875	386202,9702	1369665,4674
	876	385955,2288	1369562,5980
	877	385908,8583	1369688,9330
	854	385891,1904	1369737,0690
	878	385895,9936	1370531,4090
	879	386132,7886	1370617,0810
	880	386187,1621	1370479,9920
	881	385949,1957	1370393,1090
	878	385895,9936	1370531,4090
	882	385908,2184	1371204,9250
	883	386163,9392	1371306,4790
	884	386219,8148	1371170,7540
	885	385963,0068	1371070,2190
	882	385908,2184	1371204,9250
	886	385951,9886	1370385,6120
	887	386190,0249	1370472,5210
	888	386245,0467	1370336,4570
	889	386003,0779	1370245,7240
	886	385951,9886	1370385,6120

Сведения о границах территориальной зоны многофункциональной зоны в границах исторического поселения (Ц-1)

Сведения о характерных точках границ объекта	№ точки	Координаты	
		X	Y
	890	385966,0211	1371062,8070
	891	386222,7614	1371163,3160
	892	386277,6075	1371028,6870
	893	386021,3657	1370919,0860
	890	385966,0211	1371062,8070
	894	385975,9900	1370548,0800
	895	385980,1500	1370537,4700
	896	385982,6500	1370531,9400
	897	385987,5800	1370519,4800
	898	385979,2000	1370516,2400
	899	385980,0200	1370514,1400
	900	385988,4900	1370517,4200
	901	385991,4200	1370509,8400
	902	386000,4590	1370487,3524
	903	385996,4200	1370485,8100
	904	386010,4900	1370445,4400
	905	386017,8800	1370425,1300
	906	386049,0000	1370436,8200
	907	386059,6700	1370440,7400
	908	386077,3300	1370447,3900
	909	386093,2200	1370453,3100
	910	386112,8600	1370460,6200
	911	386118,9300	1370462,8900
	912	386106,8900	1370492,1900
	913	386107,5200	1370492,5000
	914	386103,1700	1370502,9800
	915	386104,7236	1370505,2700
	916	386107,9800	1370510,0800
	917	386101,7700	1370526,1800
	918	386091,4500	1370552,8100
	919	386087,5800	1370562,5800
	920	386086,4100	1370565,5400
	921	386081,1200	1370578,9100
	922	386078,2284	1370586,0032
	923	386078,2200	1370586,0000
	924	386078,1400	1370586,2200
	925	386077,2614	1370585,8918
	926	386047,4100	1370574,7400
	927	386047,5400	1370574,3800
	928	386034,6000	1370569,4300
	929	386033,6200	1370569,1900
	930	386033,5000	1370569,5600
	931	386023,9900	1370566,0100
	932	386011,3900	1370561,3300

Сведения о границах территориальной зоны многофункциональной зоны в границах исторического поселения (Ц-1)

Сведения о характерных точках границ объекта	№ точки	Координаты	
		X	Y
	933	386011,0300	1370562,3300
	934	386009,1700	1370561,6900
	935	386009,5400	1370560,5700
	936	386008,8200	1370560,3200
	937	386008,5100	1370561,1300
	938	386007,0400	1370560,5200
	939	386007,3000	1370559,8000
	940	386006,5600	1370559,5300
	941	386006,3100	1370560,2900
	942	386005,1600	1370559,8900
	943	386005,4300	1370559,1500
	944	386004,8700	1370558,9400
	945	386004,3600	1370560,3000
	946	386001,9800	1370559,4700
	947	386002,4500	1370558,0100
	948	386001,9000	1370557,7500
	949	385997,6658	1370556,1689
	950	385997,6643	1370556,1655
	951	385994,8300	1370555,1100
	952	385994,9300	1370554,7900
	953	385986,4100	1370551,7700
	954	385986,3600	1370551,9400
	955	385976,8100	1370548,3800
	894	385975,9900	1370548,0800
	956	386001,4687	1371735,8340
	957	386268,7806	1371844,2260
	958	386321,7983	1371709,1680
	959	386053,6671	1371603,8930
	956	386001,4687	1371735,8340
	960	386005,6527	1370238,4520
	961	386247,9384	1370328,9920
	962	386296,8987	1370192,6820
	963	386058,9060	1370102,7450
	964	386023,8097	1370192,4970
	965	386023,8053	1370192,5080
	960	386005,6527	1370238,4520
	966	386024,1806	1370911,5890
	967	386280,4871	1371021,2180
	968	386340,0291	1370868,8860
	969	386083,8042	1370758,7170
	966	386024,1806	1370911,5890
	970	386056,5930	1371596,8520
	971	386324,8412	1371701,5500
	972	386361,7507	1371612,4871



Сведения о границах территориальной зоны многофункциональной зоны в границах исторического поселения (Ц-1)

Сведения о характерных точках границ объекта	№ точки	Координаты	
		X	Y
	973	386350,5410	1371608,1880
	974	386346,5550	1371606,6480
	975	386347,2050	1371604,9470
	976	386342,0980	1371602,9720
	977	386345,6170	1371594,2380
	978	386327,1300	1371587,3700
	979	386339,3100	1371558,2800
	980	386341,9257	1371552,3076
	981	386318,7361	1371543,3598
	982	386316,3700	1371549,5300
	983	386300,9400	1371589,6700
	984	386300,0100	1371595,0900
	985	386301,7700	1371601,8700
	986	386285,6300	1371643,3100
	987	386281,2500	1371642,4500
	988	386274,5900	1371639,9200
	989	386275,6800	1371637,0600
	990	386277,9500	1371631,0800
	991	386263,3500	1371625,3100
	992	386264,3100	1371622,8900
	993	386256,1100	1371619,6600
	994	386255,1600	1371622,0800
	995	386252,6100	1371621,0800
	996	386253,6600	1371618,7100
	997	386256,8900	1371611,4100
	998	386258,1100	1371608,6700
	999	386258,4690	1371607,8700
	1000	386259,4539	1371605,6460
	1001	386259,7000	1371605,0900
	1002	386263,2300	1371597,1300
	1003	386262,0200	1371596,6700
	1004	386262,1100	1371595,2400
	1005	386265,7100	1371588,3600
	1006	386266,9400	1371585,2600
	1007	386271,7800	1371574,4000
	1008	386278,0200	1371559,8300
	1009	386281,5100	1371549,8700
	1010	386281,1900	1371549,7300
	1011	386286,0200	1371537,6800
	1012	386288,3848	1371531,6486
	1013	386109,0259	1371462,4420
	970	386056,5930	1371596,8520
	1014	386061,7239	1370095,2570
	1015	386299,5906	1370185,2370

Сведения о границах территориальной зоны многофункциональной зоны в границах исторического поселения (Ц-1)

Сведения о характерных точках границ объекта	№ точки	Координаты	
		X	Y
	1016	386349,7993	1370049,7180
	1017	386111,0529	1369959,0730
	1014	386061,7239	1370095,2570
	1018	386086,8716	1370751,3210
	1019	386343,0401	1370861,4640
	1020	386397,0304	1370727,4480
	1021	386136,8578	1370627,1620
	1018	386086,8716	1370751,3210
	1022	386112,0365	1371455,0290
	1023	386383,4723	1371559,7640
	1024	386435,8310	1371421,9480
	1025	386168,3481	1371316,8220
	1022	386112,0365	1371455,0290
	1026	386113,8400	1369951,5740
	1027	386352,5497	1370042,0420
	1028	386378,7093	1369972,7970
	1029	386361,1330	1369965,5940
	1030	386352,5600	1369962,1400
	1031	386352,0800	1369963,3300
	1032	386306,8800	1369945,7900
	1033	386307,3760	1369943,5690
	1034	386301,5815	1369941,3650
	1035	386297,2100	1369939,7000
	1036	386300,4400	1369931,5200
	1037	386295,7900	1369929,7600
	1038	386297,8100	1369924,5800
	1039	386299,2300	1369921,0300
	1040	386293,9400	1369919,1000
	1041	386287,7300	1369934,7800
	1042	386251,3200	1369921,0100
	1043	386243,2800	1369942,3500
	1044	386241,8200	1369946,2300
	1045	386240,3576	1369950,1180
	1046	386178,4657	1369928,3370
	1047	386199,7124	1369871,6440
	1048	386206,5700	1369874,2200
	1049	386220,3000	1369879,4500
	1050	386222,0100	1369875,1900
	1051	386251,0000	1369885,5600
	1052	386257,8163	1369888,0640
	1053	386258,4700	1369886,1200
	1054	386271,3600	1369847,8200
	1055	386273,1200	1369842,5399
	1056	386170,2035	1369804,0730

Сведения о границах территориальной зоны многофункциональной зоны в границах исторического поселения (Ц-1)

Сведения о характерных точках границ объекта	№ точки	Координаты	
		X	Y
	1026	386113,8400	1369951,5740
	1057	386140,2931	1370619,9040
	1058	386400,0675	1370720,0440
	1059	386431,8316	1370642,6850
	1060	386423,7351	1370638,8990
	1061	386415,2113	1370632,4630
	1062	386409,6961	1370627,0410
	1063	386402,9141	1370617,5120
	1064	386394,8186	1370599,6200
	1065	386392,1848	1370579,2260
	1066	386393,4913	1370564,3970
	1067	386394,8993	1370558,6110
	1068	386194,6971	1370482,6980
	1057	386140,2931	1370619,9040
	1069	386151,2400	1370447,7200
	1070	386156,3400	1370436,4700
	1071	386157,4500	1370435,4700
	1072	386172,9100	1370421,6500
	1073	386174,4500	1370419,5000
	1074	386175,3400	1370417,8300
	1075	386176,7200	1370414,2100
	1076	386182,0400	1370400,1100
	1077	386183,9300	1370400,8900
	1078	386189,0800	1370403,0200
	1079	386194,8900	1370405,4100
	1080	386195,5600	1370403,5600
	1081	386203,4300	1370406,6500
	1082	386203,7400	1370406,7700
	1083	386194,1800	1370431,9400
	1084	386192,1000	1370431,1400
	1085	386183,3300	1370453,7300
	1086	386176,4100	1370456,9600
	1087	386156,1000	1370449,6100
	1069	386151,2400	1370447,7200
	1088	386171,3807	1371309,4180
	1089	386438,7091	1371414,4830
	1090	386491,8985	1371278,4090
	1091	386227,2696	1371173,6600
	1088	386171,3807	1371309,4180
	1092	386197,5547	1370475,2230
	1093	386398,1395	1370551,2850
	1094	386401,9732	1370543,8630
	1095	386407,0732	1370536,5470
	1096	386416,8366	1370526,9550

Сведения о границах территориальной зоны многофункциональной зоны в границах исторического поселения (Ц-1)

Сведения о характерных точках границ объекта	№ точки	Координаты	
		X	Y
	1097	386428,2282	1370519,4500
	1098	386442,4531	1370514,2160
	1099	386456,6706	1370512,2530
	1100	386467,7947	1370511,7950
	1101	386477,1048	1370513,4300
	1102	386510,2567	1370438,1520
	1103	386252,5655	1370339,2030
	1092	386197,5547	1370475,2230
	1104	386230,2152	1371166,2220
	1105	386498,5384	1371272,4330
	1106	386617,9464	1371319,4890
	1107	386753,8314	1371373,0430
	1108	386806,0808	1371236,1080
	1109	386719,6642	1371202,2206
	1110	386717,4300	1371208,5100
	1111	386705,6900	1371237,6500
	1112	386695,2184	1371264,2270
	1113	386645,6274	1371244,0560
	1114	386653,7729	1371224,8540
	1115	386670,6461	1371182,9987
	1116	386284,9904	1371031,7680
	1104	386230,2152	1371166,2220
	1117	386255,4513	1370331,7410
	1118	386387,7976	1370382,6360
	1119	386390,9800	1370374,1700
	1120	386394,4400	1370364,6700
	1121	386410,0500	1370323,4300
	1122	386407,3200	1370319,2600
	1123	386422,3200	1370324,8500
	1124	386431,8500	1370328,3100
	1125	386434,4700	1370321,1900
	1126	386435,9900	1370321,7300
	1127	386438,3900	1370315,2000
	1128	386440,0300	1370314,0200
	1129	386457,7800	1370325,1600
	1130	386464,4100	1370327,9000
	1131	386466,5300	1370328,8700
	1132	386456,6900	1370356,0800
	1133	386456,2100	1370355,9300
	1134	386444,1100	1370391,5900
	1135	386440,0095	1370402,7146
	1136	386512,9486	1370430,7640
	1137	386565,6309	1370293,3010
	1138	386304,2708	1370195,6410

Сведения о границах территориальной зоны многофункциональной зоны в границах исторического поселения (Ц-1)

Сведения о характерных точках границ объекта	№ точки	Координаты	
		X	Y
	1117	386255,4513	1370331,7410
	1139	386275,5688	1371847,3420
	1140	386396,3507	1371896,6320
	1141	386454,1669	1371760,9980
	1142	386329,1716	1371711,2460
	1139	386275,5688	1371847,3420
	1143	386287,8804	1371024,3070
	1144	386808,9629	1371228,6450
	1145	386862,2926	1371089,3960
	1146	386595,9715	1370974,3760
	1147	386347,3169	1370872,2000
	1143	386287,8804	1371024,3070
	1148	386307,0796	1370187,9870
	1149	386568,4566	1370285,8170
	1150	386618,8083	1370154,3870
	1151	386356,8215	1370052,1420
	1148	386307,0796	1370187,9870
	1152	386330,0800	1369800,7700
	1153	386342,3700	1369808,2700
	1154	386347,6000	1369799,6900
	1155	386349,5700	1369800,8800
	1156	386350,9300	1369798,6600
	1157	386348,9600	1369797,4600
	1158	386350,3400	1369795,2000
	1159	386338,0400	1369787,7100
	1152	386330,0800	1369800,7700
	1160	386332,5657	1371704,2050
	1161	386460,9550	1371754,6490
	1162	386588,0129	1371807,1440
	1163	386639,2020	1371668,8240
	1164	386443,0564	1371591,7660
	1165	386444,8200	1371587,3400
	1166	386429,3200	1371581,4800
	1167	386427,6550	1371585,7160
	1168	386387,9668	1371570,1240
	1160	386332,5657	1371704,2050
	1169	386350,3278	1370864,7830
	1170	386598,5463	1370967,9120
	1171	386865,1647	1371081,9240
	1172	386924,9085	1370928,1680
	1173	386404,5985	1370730,0760
	1169	386350,3278	1370864,7830
	1174	386351,8900	1369820,3900
	1175	386374,4300	1369834,3000

Сведения о границах территориальной зоны многофункциональной зоны в границах исторического поселения (Ц-1)

Сведения о характерных точках границ объекта	№ точки	Координаты	
		X	Y
	1176	386386,6200	1369814,5300
	1177	386364,0600	1369800,6300
	1174	386351,8900	1369820,3900
	1178	386360,0400	1370044,5230
	1179	386621,7342	1370147,2300
	1180	386655,1355	1370071,3490
	1181	386604,6176	1370033,1820
	1182	386415,0345	1369899,3020
	1178	386360,0400	1370044,5230
	1183	386385,9000	1369829,5300
	1184	386398,0300	1369837,2600
	1185	386399,5400	1369836,4200
	1186	386412,9400	1369845,5400
	1187	386417,5600	1369838,6500
	1188	386403,4330	1369829,3570
	1189	386403,1200	1369829,2500
	1190	386390,9800	1369821,6700
	1183	386385,9000	1369829,5300
	1191	386390,9192	1371562,6880
	1192	386641,7181	1371661,9250
	1193	386694,0245	1371523,8810
	1194	386556,2616	1371470,2580
	1195	386556,2225	1371470,2430
	1196	386443,2666	1371424,9020
	1191	386390,9192	1371562,6880
	1197	386396,2825	1371918,2869
	1198	386567,4187	1371989,2450
	1199	386625,7406	1372013,4270
	1200	386628,7642	1372005,7920
	1201	386401,0322	1371906,6750
	1197	386396,2825	1371918,2869
	1202	386403,8410	1371899,6340
	1203	386500,8422	1371941,6052
	1204	386503,3990	1371934,8010
	1205	386516,2100	1371903,9500
	1206	386520,8795	1371890,9236
	1207	386512,2900	1371887,8600
	1208	386510,7700	1371892,1000
	1209	386496,9700	1371886,8700
	1210	386500,4800	1371877,0200
	1211	386494,9800	1371874,9900
	1212	386494,6000	1371871,0500
	1213	386476,2200	1371864,9900
	1214	386475,0700	1371864,6200

Сведения о границах территориальной зоны многофункциональной зоны в границах исторического поселения (Ц-1)

Сведения о характерных точках границ объекта	№ точки	Координаты	
		X	Y
	1215	386473,3600	1371864,0600
	1216	386476,4400	1371852,0200
	1217	386468,3200	1371849,1800
	1218	386477,6400	1371830,7500
	1219	386475,2700	1371829,9200
	1220	386477,9100	1371822,4100
	1221	386478,4700	1371822,1500
	1222	386478,7000	1371821,1700
	1223	386481,5400	1371822,2000
	1224	386496,3700	1371787,5300
	1225	386499,4916	1371778,8339
	1226	386461,6572	1371763,0760
	1202	386403,8410	1371899,6340
	1227	386407,6486	1370722,6450
	1228	386927,7764	1370920,7000
	1229	386954,9000	1370847,6785
	1230	386943,1297	1370843,2000
	1231	386943,1200	1370843,2300
	1232	386942,0930	1370842,8360
	1233	386927,6900	1370837,2700
	1234	386927,2400	1370837,1900
	1235	386922,0420	1370835,7990
	1236	386921,4100	1370835,6300
	1237	386906,6100	1370829,9300
	1238	386919,8100	1370792,0500
	1239	386922,0200	1370785,5300
	1240	386927,9340	1370768,6550
	1241	386929,1054	1370765,1669
	1242	386724,3107	1370684,9660
	1243	386524,0140	1370607,5050
	1244	386516,4158	1370622,9460
	1245	386503,3077	1370635,9330
	1246	386489,9505	1370643,7440
	1247	386473,7468	1370648,4630
	1248	386460,4722	1370649,6110
	1249	386447,5416	1370647,2610
	1250	386439,3849	1370645,3460
	1227	386407,6486	1370722,6450
	1251	386435,6680	1370850,0896
	1252	386447,6866	1370824,6873
	1253	386461,6000	1370830,3500
	1254	386465,5301	1370820,2713
	1255	386467,4800	1370821,0860
	1256	386450,9760	1370857,6580

Сведения о границах территориальной зоны многофункциональной зоны в границах исторического поселения (Ц-1)

Сведения о характерных точках границ объекта	№ точки	Координаты	
		X	Y
	1251	386435,6680	1370850,0896
	1257	386438,3800	1371453,9300
	1258	386442,8900	1371442,5900
	1259	386441,0500	1371441,8600
	1260	386443,2000	1371436,4700
	1261	386445,0400	1371437,2100
	1262	386446,3000	1371434,0500
	1263	386457,3100	1371438,4300
	1264	386459,3200	1371437,2900
	1265	386461,8300	1371438,3000
	1266	386462,5100	1371440,5100
	1267	386475,7900	1371445,8000
	1268	386475,5100	1371446,5400
	1269	386496,1200	1371454,7700
	1270	386496,4200	1371454,0200
	1271	386505,6200	1371457,6900
	1272	386505,1400	1371458,8900
	1273	386504,6200	1371458,6900
	1274	386501,4400	1371466,6800
	1275	386501,9500	1371466,8800
	1276	386501,2100	1371468,7400
	1277	386494,4300	1371466,0300
	1278	386494,3200	1371466,3200
	1279	386489,7700	1371464,5000
	1280	386488,9200	1371466,6400
	1281	386487,4300	1371466,0500
	1282	386487,6500	1371465,4900
	1283	386485,7900	1371464,7500
	1284	386486,6500	1371462,6100
	1285	386472,6200	1371457,0200
	1286	386471,7200	1371459,2500
	1287	386467,0900	1371457,4000
	1288	386467,7500	1371455,7300
	1289	386459,0200	1371452,2500
	1290	386455,6100	1371460,7900
	1257	386438,3800	1371453,9300
	1291	386484,8888	1370515,6820
	1292	386493,5734	1370518,8510
	1293	386503,9410	1370525,7540
	1294	386514,5129	1370534,2210
	1295	386525,3647	1370551,1110
	1296	386530,2567	1370567,3590
	1297	386530,6506	1370583,6940
	1298	386526,7928	1370600,0020



Сведения о границах территориальной зоны многофункциональной зоны в границах исторического поселения (Ц-1)

Сведения о характерных точках границ объекта	№ точки	Координаты	
		X	Y
	1299	386723,5198	1370676,0890
	1300	386777,5687	1370539,0410
	1301	386517,7471	1370441,0370
	1291	386484,8888	1370515,6820
	1302	386520,4389	1370433,6500
	1303	386780,1435	1370532,4610
	1304	386833,4903	1370397,8870
	1305	386573,0987	1370296,1720
	1302	386520,4389	1370433,6500
	1306	386540,9900	1372362,2600
	1307	386547,0400	1372362,4600
	1308	386547,0400	1372362,4640
	1309	386547,0420	1372362,4640
	1310	386547,0400	1372362,5490
	1311	386547,0400	1372362,6800
	1312	386547,0329	1372362,8500
	1313	386547,0204	1372363,3790
	1314	386547,0200	1372363,4000
	1315	386547,0100	1372363,4000
	1316	386546,1507	1372363,3800
	1317	386546,1080	1372364,5850
	1318	386546,5930	1372364,6010
	1319	386546,9800	1372364,6100
	1320	386546,9796	1372364,6200
	1321	386546,9800	1372364,6200
	1322	386546,9786	1372364,6520
	1323	386546,6005	1372376,3340
	1324	386546,4910	1372379,7540
	1325	386546,1289	1372379,7390
	1326	386545,5309	1372379,7200
	1327	386545,5160	1372380,5460
	1328	386545,9073	1372380,5630
	1329	386546,4600	1372380,5800
	1330	386546,4598	1372380,5860
	1331	386546,4620	1372380,5860
	1332	386546,3270	1372384,7070
	1333	386546,3201	1372384,7070
	1334	386546,3200	1372384,7100
	1335	386545,4400	1372384,6800
	1336	386545,4200	1372385,4480
	1337	386546,3080	1372385,4770
	1338	386546,3079	1372385,4800
	1339	386546,3100	1372385,4800
	1340	386546,2100	1372388,0700

Сведения о границах территориальной зоны многофункциональной зоны в границах исторического поселения (Ц-1)

Сведения о характерных точках границ объекта	№ точки	Координаты	
		X	Y
	1341	386545,8061	1372388,0580
	1342	386545,5310	1372388,0510
	1343	386545,5197	1372388,4460
	1344	386545,5100	1372388,8200
	1345	386545,3000	1372393,8400
	1346	386545,1943	1372400,1660
	1347	386545,1220	1372404,6220
	1348	386544,5955	1372404,8950
	1349	386544,3200	1372405,0400
	1350	386542,2442	1372419,7700
	1351	386541,5120	1372424,9780
	1352	386545,8960	1372426,7000
	1353	386546,4760	1372426,9300
	1354	386558,9050	1372431,3470
	1355	386571,9500	1372444,7460
	1356	386571,9488	1372444,7490
	1357	386571,9500	1372444,7500
	1358	386571,7610	1372445,1740
	1359	386570,8180	1372447,3120
	1360	386567,2450	1372455,7800
	1361	386560,9340	1372470,7160
	1362	386561,0672	1372473,2890
	1363	386561,1100	1372474,0900
	1364	386561,1800	1372475,3900
	1365	386561,1777	1372475,3900
	1366	386561,9703	1372490,3160
	1367	386562,0300	1372491,4300
	1368	386563,1100	1372506,7900
	1369	386563,3724	1372510,0880
	1370	386564,0620	1372518,7170
	1371	386581,7390	1372525,2250
	1372	386581,4210	1372526,1190
	1373	386585,2767	1372527,4840
	1374	386598,9700	1372532,2800
	1375	386606,4800	1372534,9900
	1376	386608,9900	1372529,2100
	1377	386608,9901	1372529,2150
	1378	386608,9923	1372529,2100
	1379	386609,0617	1372531,4730
	1380	386611,8700	1372620,0480
	1381	386622,4497	1372616,3160
	1382	386620,3998	1372547,8380
	1383	386623,5959	1372524,9080
	1384	386641,9999	1372475,9980

Сведения о границах территориальной зоны многофункциональной зоны в границах исторического поселения (Ц-1)

Сведения о характерных точках границ объекта	№ точки	Координаты	
		X	Y
	1385	386690,6479	1372343,5580
	1386	386690,6586	1372343,5290
	1387	386740,5836	1372210,4240
	1388	386652,8570	1372177,4890
	1389	386596,2069	1372132,8507
	1390	386586,0800	1372156,8100
	1391	386587,3000	1372157,4700
	1392	386564,3200	1372215,6400
	1393	386556,2100	1372253,3200
	1394	386564,1000	1372254,4000
	1395	386559,2000	1372275,8300
	1396	386554,2600	1372273,9600
	1397	386554,1700	1372273,9300
	1398	386554,1200	1372276,2000
	1399	386554,0643	1372277,0880
	1400	386553,8050	1372281,3060
	1401	386553,4950	1372286,0810
	1402	386553,3750	1372288,2160
	1403	386548,6960	1372288,9530
	1404	386547,2300	1372289,9900
	1405	386547,1450	1372290,0490
	1406	386547,0060	1372290,1500
	1407	386544,0420	1372292,2340
	1408	386542,6098	1372293,2430
	1409	386542,1877	1372302,4180
	1410	386541,8920	1372308,8890
	1411	386541,2020	1372324,0300
	1412	386541,1580	1372325,0550
	1413	386541,1260	1372340,3930
	1414	386541,1200	1372344,2400
	1415	386541,1200	1372345,0500
	1306	386540,9900	1372362,2600
	1416	386562,9563	1371464,2790
	1417	386696,8602	1371516,4000
	1418	386750,9251	1371380,4970
	1419	386616,6724	1371327,4300
	1416	386562,9563	1371464,2790
	1420	386575,9241	1370288,6870
	1421	386836,1556	1370390,5530
	1422	386865,8695	1370323,9960
	1423	386748,8947	1370207,8620
	1424	386626,1816	1370157,0420
	1420	386575,9241	1370288,6870
	1425	386592,2999	1372119,5960

Сведения о границах территориальной зоны многофункциональной зоны в границах исторического поселения (Ц-1)

Сведения о характерных точках границ объекта	№ точки	Координаты	
		X	Y
	1426	386616,1196	1372138,4500
	1427	386614,6300	1372142,3800
	1428	386619,8600	1372144,3600
	1429	386620,4700	1372142,7700
	1430	386622,6033	1372143,5824
	1431	386656,2548	1372170,2200
	1432	386743,4408	1372202,9510
	1433	386793,2119	1372075,1490
	1434	386636,1733	1372008,8110
	1425	386592,2999	1372119,5960
	1435	386595,4562	1371810,0860
	1436	386856,0616	1371913,2190
	1437	386911,1954	1371773,8980
	1438	386752,0839	1371712,4580
	1439	386646,8679	1371670,7290
	1435	386595,4562	1371810,0860
	1440	386628,3995	1372547,9500
	1441	386630,3072	1372621,4970
	1442	386851,0393	1372707,4530
	1443	386901,4543	1372578,9810
	1444	386648,0622	1372482,5940
	1445	386631,3467	1372526,9100
	1440	386628,3995	1372547,9500
	1446	386629,3416	1370149,8850
	1447	386751,7621	1370200,8780
	1448	386869,2175	1370316,1980
	1449	386891,6025	1370267,0740
	1450	386787,6338	1370169,1340
	1451	386661,7687	1370075,8460
	1446	386629,3416	1370149,8850
	1452	386648,8575	1371665,1310
	1453	386754,3076	1371706,6290
	1454	386913,4191	1371767,8090
	1455	386963,8018	1371629,5640
	1456	386701,4740	1371526,7980
	1452	386648,8575	1371665,1310
	1457	386650,8539	1372475,0960
	1458	386904,3977	1372571,5410
	1459	386955,6001	1372443,8340
	1460	386697,9544	1372347,1690
	1457	386650,8539	1372475,0960
	1461	386700,5292	1372339,7240
	1462	386958,4787	1372436,3680
	1463	387006,6290	1372310,6300

Сведения о границах территориальной зоны многофункциональной зоны в границах исторического поселения (Ц-1)

Сведения о характерных точках границ объекта	№ точки	Координаты	
		X	Y
	1464	386748,0716	1372213,2400
	1461	386700,5292	1372339,7240
	1465	386704,3104	1371519,3170
	1466	386966,5964	1371622,0680
	1467	387018,4598	1371485,8540
	1468	386758,3670	1371383,4320
	1465	386704,3104	1371519,3170
	1469	386729,9128	1370678,7370
	1470	386981,1907	1370776,7980
	1471	387032,4967	1370639,4460
	1472	386783,8887	1370541,2340
	1469	386729,9128	1370678,7370
	1473	386733,9380	1372865,8420
	1474	386773,6130	1372882,1852
	1475	386779,3800	1372867,4900
	1476	386837,2930	1372716,8130
	1477	386839,3433	1372711,4898
	1478	386805,7119	1372698,3940
	1479	386803,1123	1372703,6270
	1480	386803,1110	1372703,6300
	1481	386798,2533	1372716,9112
	1482	386799,0450	1372717,2110
	1483	386791,7930	1372725,7630
	1484	386793,5700	1372728,2300
	1485	386793,9320	1372731,3180
	1486	386786,0000	1372753,4160
	1487	386783,4310	1372755,4410
	1488	386772,5830	1372783,8680
	1489	386771,4110	1372786,9480
	1490	386770,8750	1372788,3640
	1491	386768,9300	1372793,4500
	1492	386764,8560	1372804,5080
	1493	386764,8630	1372808,1000
	1494	386756,1000	1372832,8500
	1495	386754,2600	1372834,2800
	1496	386751,9200	1372834,5700
	1497	386747,7400	1372833,1600
	1498	386739,6820	1372851,9620
	1473	386733,9380	1372865,8420
	1499	386750,9293	1372205,7680
	1500	387009,4963	1372303,1610
	1501	387056,9055	1372178,3930
	1502	386800,3003	1372078,9930
	1499	386750,9293	1372205,7680

Сведения о границах территориальной зоны многофункциональной зоны в границах исторического поселения (Ц-1)

Сведения о характерных точках границ объекта	№ точки	Координаты	
		X	Y
	1503	386761,2738	1371375,9790
	1504	387021,3286	1371478,3860
	1505	387075,7576	1371338,2390
	1506	386813,5473	1371238,9810
	1503	386761,2738	1371375,9790
	1507	386786,3464	1370534,5390
	1508	386788,9521	1370535,5520
	1509	386788,8500	1370536,8100
	1510	386828,6800	1370551,6500
	1511	386828,9002	1370551,0860
	1512	387035,4007	1370631,3870
	1513	387111,7086	1370437,5740
	1514	386958,3179	1370322,5680
	1515	386897,4450	1370272,8930
	1516	386874,3380	1370324,5680
	1517	386840,3955	1370400,6570
	1507	386786,3464	1370534,5390
	1518	386803,2244	1372071,4590
	1519	387059,7981	1372170,9340
	1520	387117,4490	1372018,6320
	1521	386860,5965	1371923,5340
	1518	386803,2244	1372071,4590
	1522	386816,4294	1371231,5180
	1523	387045,6712	1371318,2964
	1524	387048,3512	1371311,0405
	1525	387048,3500	1371311,0400
	1526	387052,6700	1371299,0700
	1527	387042,0300	1371295,1200
	1528	387061,7700	1371241,6600
	1529	387063,4000	1371242,3300
	1530	387068,4100	1371230,3600
	1531	387087,1050	1371237,9300
	1532	387105,8000	1371245,5000
	1533	387105,7984	1371245,5042
	1534	387110,2873	1371247,4332
	1535	387127,1625	1371202,9180
	1536	386869,6542	1371092,5420
	1522	386816,4294	1371231,5180
	1537	386863,5292	1371916,0890
	1538	387120,2818	1372011,1500
	1539	387171,8665	1371878,9680
	1540	386918,4562	1371776,9690
	1537	386863,5292	1371916,0890
	1541	386872,5261	1371085,0690

Сведения о границах территориальной зоны многофункциональной зоны в границах исторического поселения (Ц-1)

Сведения о характерных точках границ объекта	№ точки	Координаты	
		X	Y
	1542	386979,0589	1371130,7333
	1543	386981,9263	1371120,9990
	1544	386982,0599	1371120,6425
	1545	386981,9800	1371120,6100
	1546	387005,1700	1371053,8500
	1547	387011,6600	1371056,6500
	1548	387014,7700	1371049,9600
	1549	387019,2000	1371051,6700
	1550	387015,1100	1371061,4000
	1551	387017,4500	1371062,3200
	1552	387042,4200	1371073,0600
	1553	387038,1300	1371083,8700
	1554	387028,1100	1371079,8600
	1555	387022,6200	1371092,8200
	1556	387040,1200	1371100,4900
	1557	387030,0700	1371124,7700
	1558	387032,3400	1371125,7900
	1559	387027,1800	1371139,0000
	1560	387026,9800	1371139,4700
	1561	387023,1899	1371149,6497
	1562	387130,0002	1371195,4330
	1563	387193,8067	1371029,0290
	1564	386932,3817	1370931,0300
	1541	386872,5261	1371085,0690
	1565	386916,7915	1372563,3770
	1566	386971,5400	1372584,4400
	1567	387021,6300	1372603,7400
	1568	387022,7500	1372604,1600
	1569	387021,0100	1372609,1900
	1570	387060,8200	1372624,8300
	1571	387062,1500	1372621,3500
	1572	387125,2900	1372646,4400
	1573	387133,1399	1372649,4889
	1574	387179,1544	1372529,8430
	1575	386991,8798	1372457,7281
	1576	386992,6600	1372455,5200
	1577	386986,0600	1372453,1900
	1578	386985,3454	1372455,2120
	1579	386963,0927	1372446,6430
	1565	386916,7915	1372563,3770
	1580	386921,3013	1371769,4910
	1581	387174,8423	1371871,5420
	1582	387226,9579	1371734,2300
	1583	386971,2528	1371632,4830

Сведения о границах территориальной зоны многофункциональной зоны в границах исторического поселения (Ц-1)

Сведения о характерных точках границ объекта	№ точки	Координаты	
		X	Y
	1580	386921,3013	1371769,4910
	1584	386935,2500	1370923,5620
	1585	387133,5149	1370997,8843
	1586	387137,2910	1370986,7540
	1587	387140,5600	1370978,2800
	1588	387144,4800	1370968,1200
	1589	387136,4700	1370965,3200
	1590	387145,8600	1370938,2900
	1591	387147,6900	1370932,9900
	1592	387150,9200	1370923,6400
	1593	387138,9100	1370918,9700
	1594	387146,0600	1370900,6400
	1595	387162,8200	1370858,0600
	1596	387164,3976	1370853,9549
	1597	386985,8626	1370787,2970
	1584	386935,2500	1370923,5620
	1598	386965,9692	1372439,1780
	1599	386985,9464	1372446,8707
	1600	387033,8619	1372321,2059
	1601	387014,1028	1372313,4840
	1598	386965,9692	1372439,1780
	1602	386974,0462	1371624,9840
	1603	387229,8684	1371726,7780
	1604	387284,1105	1371589,7650
	1605	387025,9073	1371488,7770
	1602	386974,0462	1371624,9840
	1606	386988,7745	1370779,8450
	1607	387251,3874	1370877,7480
	1608	387272,0616	1370825,9892
	1609	387229,6877	1370809,9280
	1610	387229,9100	1370809,3100
	1611	387233,1400	1370801,1000
	1612	387232,4300	1370800,7900
	1613	387239,0500	1370791,1000
	1614	387268,8300	1370800,3730
	1615	387280,7646	1370804,2009
	1616	387305,9896	1370741,0490
	1617	387114,1720	1370668,5211
	1618	387097,1768	1370715,9350
	1619	387022,3523	1370688,6565
	1606	386988,7745	1370779,8450
	1620	387016,9700	1372306,0150
	1621	387232,7978	1372390,3610
	1622	387282,3958	1372266,1320



Сведения о границах территориальной зоны многофункциональной зоны в границах исторического поселения (Ц-1)

Сведения о характерных точках границ объекта	№ точки	Координаты	
		X	Y
	1623	387064,3568	1372181,3050
	1620	387016,9700	1372306,0150
	1624	387028,7758	1371481,3090
	1625	387287,0077	1371582,3080
	1626	387339,9873	1371445,2780
	1627	387083,2105	1371341,1470
	1624	387028,7758	1371481,3090
	1628	387041,9547	1370634,1580
	1629	387308,9156	1370734,8160
	1630	387327,3838	1370684,9400
	1631	387339,7889	1370637,7700
	1632	387339,7898	1370637,7700
	1633	387360,0899	1370591,7070
	1634	387203,4362	1370504,1510
	1635	387167,0625	1370482,3700
	1636	387117,9116	1370442,6540
	1628	387041,9547	1370634,1580
	1637	387067,2498	1372173,8450
	1638	387285,9069	1372258,9750
	1639	387340,5740	1372110,6100
	1640	387241,6780	1372067,3230
	1641	387124,9194	1372021,4940
	1637	387067,2498	1372173,8450
	1642	387075,5832	1372481,3875
	1643	387182,0262	1372522,3760
	1644	387229,9262	1372397,8280
	1645	387124,6486	1372356,6854
	1642	387075,5832	1372481,3875
	1646	387086,1389	1371333,7020
	1647	387342,8489	1371437,8050
	1648	387392,4511	1371306,8440
	1649	387272,3691	1371259,8352
	1650	387269,7400	1371267,3700
	1651	387268,2900	1371270,9900
	1652	387267,3300	1371287,9700
	1653	387270,8700	1371289,5300
	1654	387270,7300	1371297,5500
	1655	387277,8600	1371305,4100
	1656	387281,5400	1371307,6000
	1657	387284,7400	1371308,0900
	1658	387290,0700	1371309,4800
	1659	387282,7400	1371334,6500
	1660	387251,5500	1371321,9500
	1661	387250,9600	1371322,7600

Сведения о границах территориальной зоны многофункциональной зоны в границах исторического поселения (Ц-1)

Сведения о характерных точках границ объекта	№ точки	Координаты	
		X	Y
	1662	387220,5200	1371310,4700
	1663	387220,2600	1371311,1800
	1664	387215,9400	1371309,5900
	1665	387209,0600	1371328,2500
	1666	387197,6100	1371324,3300
	1667	387203,3500	1371304,9500
	1668	387196,9900	1371302,6000
	1669	387200,2700	1371293,6800
	1670	387215,7000	1371245,4700
	1671	387215,9500	1371244,3800
	1672	387218,1082	1371238,5935
	1673	387134,5888	1371205,8980
	1646	387086,1389	1371333,7020
	1674	387127,7525	1372014,0120
	1675	387244,4868	1372059,7040
	1676	387343,7340	1372102,6450
	1677	387350,8294	1372105,6680
	1678	387579,6362	1372195,8220
	1679	387635,4042	1372058,2250
	1680	387403,7971	1371968,0190
	1681	387396,3070	1371965,2080
	1682	387179,3228	1371881,8730
	1674	387127,7525	1372014,0120
	1683	387136,9608	1372661,8410
	1684	387357,1439	1372749,0630
	1685	387406,9784	1372623,3860
	1686	387367,1376	1372606,9850
	1687	387367,7600	1372605,4900
	1688	387357,5800	1372601,3200
	1689	387356,9717	1372602,8010
	1690	387186,6347	1372532,6800
	1683	387136,9608	1372661,8410
	1691	387137,4239	1371198,4170
	1692	387395,2685	1371299,3420
	1693	387458,1506	1371130,2970
	1694	387406,9678	1371110,6765
	1695	387404,1800	1371118,4200
	1696	387395,5600	1371142,2000
	1697	387394,2000	1371141,7000
	1698	387387,2858	1371159,5946
	1699	387384,9300	1371158,7800
	1700	387379,3900	1371156,4500
	1701	387376,8700	1371157,6600
	1702	387375,9700	1371160,3300

Сведения о границах территориальной зоны многофункциональной зоны в границах исторического поселения (Ц-1)

Сведения о характерных точках границ объекта	№ точки	Координаты	
		X	Y
	1703	387358,4200	1371153,7300
	1704	387354,0600	1371152,0900
	1705	387371,9200	1371105,1100
	1706	387374,5206	1371098,2381
	1707	387289,9749	1371065,8283
	1708	387287,5580	1371072,2180
	1709	387278,2098	1371096,9020
	1710	387258,3253	1371089,2840
	1711	387255,6661	1371096,5930
	1712	387236,4333	1371089,6510
	1713	387250,4876	1371050,6911
	1714	387201,2987	1371031,8350
	1691	387137,4239	1371198,4170
	1715	387153,9000	1372198,2900
	1716	387164,1900	1372171,8500
	1717	387187,5300	1372180,7900
	1718	387189,8200	1372174,7700
	1719	387193,3900	1372176,1300
	1720	387204,8600	1372145,2200
	1721	387206,0500	1372141,8100
	1722	387244,1800	1372155,6800
	1723	387258,0500	1372116,6500
	1724	387261,1400	1372117,8600
	1725	387260,5000	1372119,6500
	1726	387279,5800	1372127,1700
	1727	387289,3800	1372130,8600
	1728	387289,5800	1372130,2500
	1729	387292,1800	1372131,3000
	1730	387299,3400	1372134,1900
	1731	387317,9200	1372142,4600
	1732	387312,7600	1372156,4100
	1733	387309,3500	1372165,6600
	1734	387295,0600	1372204,3400
	1735	387292,5500	1372211,1200
	1736	387283,0100	1372237,0000
	1737	387280,1300	1372244,7300
	1738	387279,6346	1372246,1171
	1739	387263,9000	1372240,0900
	1740	387263,4100	1372241,3000
	1741	387224,3700	1372225,9800
	1742	387224,8592	1372224,6797
	1743	387213,7600	1372220,3500
	1744	387213,2800	1372221,5700
	1745	387189,8800	1372212,2600

Сведения о границах территориальной зоны многофункциональной зоны в границах исторического поселения (Ц-1)

Сведения о характерных точках границ объекта	№ точки	Координаты	
		X	Y
	1746	387174,5000	1372206,1400
	1747	387171,3600	1372204,9400
	1748	387160,2700	1372200,7100
	1715	387153,9000	1372198,2900
	1749	387182,2967	1371874,4460
	1750	387399,1788	1371957,7410
	1751	387451,7553	1371821,0330
	1752	387234,4123	1371737,1340
	1749	387182,2967	1371874,4460
	1753	387204,1330	1371024,3540
	1754	387460,9611	1371122,8070
	1755	387511,4490	1370984,5040
	1756	387255,3270	1370887,8950
	1753	387204,1330	1371024,3540
	1757	387237,3228	1371729,6820
	1758	387454,6270	1371813,5660
	1759	387506,9256	1371677,5800
	1760	387291,5663	1371592,6660
	1757	387237,3228	1371729,6820
	1761	387240,2731	1372393,2110
	1762	387464,2333	1372483,4710
	1763	387515,3367	1372357,5520
	1764	387445,3025	1372329,9930
	1765	387446,2800	1372327,5100
	1766	387394,6300	1372306,2900
	1767	387393,2973	1372309,5290
	1768	387290,0032	1372268,6710
	1761	387240,2731	1372393,2110
	1769	387257,4560	1370880,3410
	1770	387514,2988	1370977,0290
	1771	387589,7453	1370784,1920
	1772	387554,8683	1370711,4690
	1773	387462,9359	1370646,9420
	1774	387366,0588	1370594,1310
	1775	387347,1866	1370640,9680
	1776	387333,8444	1370687,2570
	1777	387315,0015	1370737,4710
	1769	387257,4560	1370880,3410
	1778	387292,8120	1372261,2830
	1779	387518,3121	1372350,1250
	1780	387576,5933	1372202,8630
	1781	387348,0205	1372113,2290
	1778	387292,8120	1372261,2830
	1782	387293,0506	1372710,2285

Сведения о границах территориальной зоны многофункциональной зоны в границах исторического поселения (Ц-1)

Сведения о характерных точках границ объекта	№ точки	Координаты	
		X	Y
	1783	387338,0800	1372601,3300
	1784	387338,0803	1372601,3301
	1785	387338,0988	1372601,2791
	1786	387375,3619	1372616,4480
	1787	387376,6000	1372616,9500
	1788	387387,3800	1372621,3400
	1789	387395,8300	1372624,7800
	1790	387351,9652	1372734,3375
	1791	387351,8744	1372734,2971
	1792	387316,0101	1372719,6398
	1793	387316,0148	1372719,6290
	1794	387312,4500	1372718,1700
	1795	387312,4263	1372718,1603
	1796	387311,9804	1372719,2529
	1797	387311,8962	1372719,4484
	1798	387302,2400	1372715,2900
	1799	387299,2746	1372714,0164
	1800	387299,1207	1372713,9501
	1801	387299,2937	1372713,5221
	1802	387299,5383	1372712,9193
	1803	387294,5951	1372710,8704
	1804	387293,0540	1372710,2299
	1782	387293,0506	1372710,2285
	1805	387346,2751	1371451,2120
	1806	387482,2100	1371505,0600
	1807	387438,3400	1371621,3100
	1808	387430,7651	1371638,9443
	1809	387513,5443	1371671,5790
	1810	387596,8070	1371704,2240
	1811	387603,6900	1371686,1700
	1812	387648,7220	1371569,4250
	1813	387808,1316	1371630,3370
	1814	387810,1626	1371625,1480
	1815	387826,1959	1371585,1950
	1816	387663,9675	1371523,7880
	1817	387701,5671	1371425,3727
	1818	387621,7914	1371395,3190
	1819	387540,8205	1371364,1875
	1820	387503,0796	1371462,9800
	1821	387362,4288	1371408,6990
	1822	387348,8823	1371444,4680
	1823	387348,8700	1371444,5010
	1805	387346,2751	1371451,2120
	1824	387364,5793	1372752,0160

Сведения о границах территориальной зоны многофункциональной зоны в границах исторического поселения (Ц-1)

Сведения о характерных точках границ объекта	№ точки	Координаты	
		X	Y
	1825	387621,2040	1372854,2410
	1826	387669,1632	1372738,5320
	1827	387660,4794	1372727,0610
	1828	387414,3842	1372626,4130
	1824	387364,5793	1372752,0160
	1829	387402,6368	1371302,4850
	1830	387618,1047	1371385,3340
	1831	387682,3579	1371214,6080
	1832	387495,8420	1371144,4962
	1833	387493,0945	1371151,9650
	1834	387493,0941	1371151,9660
	1835	387494,8700	1371152,6000
	1836	387488,5181	1371169,9015
	1837	387478,8300	1371196,2900
	1838	387458,9100	1371188,6900
	1839	387457,1019	1371193,2376
	1840	387457,1016	1371193,2375
	1841	387456,9300	1371193,6700
	1842	387454,0900	1371192,6800
	1843	387452,8200	1371195,5500
	1844	387447,8800	1371193,6600
	1845	387449,1228	1371190,4105
	1846	387444,9208	1371188,8100
	1829	387402,6368	1371302,4850
	1847	387406,6688	1371960,5520
	1848	387637,7450	1372051,2990
	1849	387694,7169	1371916,1520
	1850	387459,2270	1371823,8910
	1847	387406,6688	1371960,5520
	1851	387417,3683	1372618,9900
	1852	387674,9480	1372724,3770
	1853	387724,6448	1372599,4490
	1854	387468,5974	1372493,7520
	1851	387417,3683	1372618,9900
	1855	387462,0987	1371816,4250
	1856	387697,7406	1371908,7440
	1857	387719,2618	1371855,1599
	1858	387683,5605	1371840,9243
	1859	387684,3600	1371838,9200
	1860	387677,8000	1371836,3100
	1861	387676,9566	1371838,2910
	1862	387637,8787	1371822,7090
	1863	387669,8860	1371741,4677
	1864	387514,3756	1371680,4950

Сведения о границах территориальной зоны многофункциональной зоны в границах исторического поселения (Ц-1)

Сведения о характерных точках границ объекта	№ точки	Координаты	
		X	Y
	1865	387514,0996	1371681,2130
	1866	387512,1300	1371680,4300
	1867	387474,0800	1371770,0100
	1868	387479,1648	1371772,0500
	1855	387462,0987	1371816,4250
	1869	387468,4401	1371125,6490
	1870	387684,8157	1371206,9890
	1871	387734,5563	1371076,5490
	1872	387723,3010	1371067,1620
	1873	387518,9192	1370987,3700
	1869	387468,4401	1371125,6490
	1874	387470,3900	1372475,9300
	1875	387475,1549	1372477,8330
	1876	387471,6899	1372486,3710
	1877	387728,0388	1372590,9070
	1878	387780,2372	1372461,9680
	1879	387687,8426	1372425,5260
	1880	387688,1600	1372424,7200
	1881	387657,3900	1372412,3100
	1882	387656,9347	1372413,3350
	1883	387522,8020	1372360,4310
	1884	387505,8015	1372402,3200
	1885	387500,4900	1372400,2100
	1874	387470,3900	1372475,9300
	1886	387525,7764	1372353,0040
	1887	387782,3439	1372455,4460
	1888	387840,7452	1372309,4080
	1889	387584,0836	1372205,4030
	1886	387525,7764	1372353,0040
	1890	387576,6352	1372989,0230
	1891	387613,8256	1373040,2320
	1892	387793,1317	1372900,9000
	1893	387674,7724	1372745,8940
	1894	387627,0973	1372860,9160
	1890	387576,6352	1372989,0230
	1895	387586,4244	1372198,4770
	1896	387766,1880	1372270,7199
	1897	387765,2500	1372273,0800
	1898	387778,2200	1372278,3400
	1899	387781,0100	1372279,4700
	1900	387836,8600	1372302,1300
	1901	387837,8913	1372299,5350
	1902	387843,7882	1372301,9050
	1903	387897,3386	1372172,7280

Сведения о границах территориальной зоны многофункциональной зоны в границах исторического поселения (Ц-1)

Сведения о характерных точках границ объекта	№ точки	Координаты	
		X	Y
	1904	387888,7888	1372162,1150
	1905	387642,0753	1372060,6490
	1895	387586,4244	1372198,4770
	1906	387600,3900	1371093,8900
	1907	387602,8500	1371086,8000
	1908	387603,3000	1371085,7200
	1909	387603,8800	1371084,1500
	1910	387605,2200	1371080,3800
	1911	387618,8200	1371042,3100
	1912	387622,5000	1371043,9600
	1913	387622,3200	1371044,4300
	1914	387623,1600	1371044,7500
	1915	387626,0200	1371037,1600
	1916	387627,5200	1371037,7300
	1917	387628,9500	1371037,6400
	1918	387630,1800	1371037,7700
	1919	387631,1900	1371038,4800
	1920	387632,2000	1371039,5000
	1921	387638,2800	1371041,7900
	1922	387638,5800	1371041,0000
	1923	387641,5800	1371042,1300
	1924	387641,2700	1371042,9300
	1925	387654,5600	1371047,9400
	1926	387659,1200	1371049,6300
	1927	387639,9700	1371100,2500
	1928	387640,3800	1371100,4000
	1929	387637,8200	1371107,4500
	1930	387604,6200	1371095,4200
	1906	387600,3900	1371093,8900
	1931	387621,7841	1373044,0420
	1932	387645,6703	1373119,3942
	1933	387651,8600	1373117,4600
	1934	387652,6300	1373117,2100
	1935	387664,1400	1373113,5200
	1936	387662,5100	1373108,3900
	1937	387647,3100	1373060,4500
	1938	387646,3300	1373057,3900
	1939	387651,5300	1373055,5200
	1940	387648,5200	1373046,0000
	1941	387659,7400	1373037,4000
	1942	387661,6100	1373039,7700
	1943	387667,1900	1373035,5400
	1944	387665,3000	1373033,1400
	1945	387681,5400	1373020,7000



Сведения о границах территориальной зоны многофункциональной зоны в границах исторического поселения (Ц-1)

Сведения о характерных точках границ объекта	№ точки	Координаты	
		X	Y
	1946	387683,4500	1373023,1200
	1947	387692,9300	1373015,7800
	1948	387691,0600	1373013,4100
	1949	387693,4700	1373011,5700
	1950	387695,3000	1373014,0100
	1951	387700,8400	1373009,6800
	1952	387699,0200	1373007,3400
	1953	387699,1500	1373007,2400
	1954	387712,5200	1372996,9700
	1955	387713,7700	1372998,6000
	1956	387714,3600	1372999,3700
	1957	387718,6000	1372996,1000
	1958	387718,0000	1372995,3000
	1959	387716,7800	1372993,7100
	1960	387770,3700	1372952,6600
	1961	387772,9300	1372950,7000
	1962	387780,1000	1372945,2100
	1963	387797,9600	1372931,5300
	1964	387813,7300	1372951,6800
	1965	387809,8000	1372954,8100
	1966	387811,4300	1372956,7900
	1967	387808,1700	1372959,4700
	1968	387810,6700	1372962,6600
	1969	387809,8000	1372963,3900
	1970	387809,5300	1372963,6100
	1971	387813,4200	1372968,6800
	1972	387813,7300	1372968,4100
	1973	387814,5400	1372967,7500
	1974	387832,5700	1372990,5700
	1975	387843,8800	1372981,8000
	1976	387844,6600	1372981,2000
	1977	387850,7749	1372976,2813
	1978	387797,9984	1372907,2490
	1931	387621,7841	1373044,0420
	1979	387645,2353	1372054,0690
	1980	387902,8906	1372160,2010
	1981	387956,7807	1372023,3330
	1982	387702,1303	1371919,1590
	1979	387645,2353	1372054,0690
	1983	387657,3899	1373156,3653
	1984	387709,7509	1373321,5450
	1985	387863,5089	1373201,5510
	1986	387965,4631	1373126,2950
	1987	387898,5564	1373038,7801

Сведения о границах территориальной зоны многофункциональной зоны в границах исторического поселения (Ц-1)

Сведения о характерных точках границ объекта	№ точки	Координаты	
		X	Y
	1988	387891,8190	1373044,1560
	1989	387861,6000	1373067,1400
	1990	387845,6700	1373078,8300
	1991	387812,5300	1373103,7800
	1992	387805,4050	1373109,5350
	1993	387805,5700	1373109,7800
	1994	387787,5800	1373122,4700
	1995	387786,5200	1373123,2200
	1996	387778,5100	1373116,0900
	1997	387748,3300	1373084,2800
	1998	387741,7400	1373089,3300
	1999	387720,1500	1373105,8500
	2000	387719,5500	1373105,1300
	2001	387710,2000	1373111,9000
	2002	387709,3800	1373112,5000
	2003	387712,0500	1373116,7000
	2004	387684,8000	1373135,7400
	2005	387663,0600	1373152,1100
	1983	387657,3899	1373156,3653
	2006	387670,3309	1371405,1690
	2007	387868,4297	1371479,6860
	2008	387910,5212	1371376,8614
	2009	387864,4900	1371360,5500
	2010	387889,5200	1371300,3600
	2011	387891,5484	1371295,5766
	2012	387727,8098	1371231,7383
	2013	387724,8420	1371239,6060
	2014	387700,2600	1371306,2200
	2015	387700,6600	1371311,0400
	2016	387701,8200	1371314,4400
	2017	387703,0300	1371316,6100
	2018	387711,0900	1371328,0100
	2019	387707,6200	1371337,0400
	2020	387708,9400	1371337,5700
	2021	387710,4500	1371338,1900
	2022	387704,6650	1371353,3000
	2023	387704,0400	1371354,9300
	2024	387691,4312	1371350,0275
	2025	387690,7816	1371351,7999
	2026	387678,3219	1371384,6240
	2006	387670,3309	1371405,1690
	2027	387678,3972	1372737,1600
	2028	387799,4737	1372896,0230
	2029	387898,4443	1372816,4640

Сведения о границах территориальной зоны многофункциональной зоны в границах исторического поселения (Ц-1)

Сведения о характерных точках границ объекта	№ точки	Координаты	
		X	Y
	2030	387731,6670	1372606,7220
	2027	387678,3972	1372737,1600
	2031	387691,8379	1371209,1830
	2032	387860,1448	1371274,7640
	2033	387864,3200	1371264,4900
	2034	387866,5800	1371258,8100
	2035	387867,0300	1371257,6900
	2036	387889,6200	1371200,8800
	2037	387891,6800	1371195,4600
	2038	387898,5528	1371175,9611
	2039	387860,7654	1371174,6450
	2040	387860,4917	1371174,6320
	2041	387828,9305	1371169,9870
	2042	387777,3204	1371142,0640
	2043	387748,3051	1371103,2830
	2044	387740,1741	1371084,2840
	2031	387691,8379	1371209,1830
	2045	387705,1537	1371911,7520
	2046	387959,8841	1372015,2330
	2047	388010,9653	1371879,5140
	2048	387992,5823	1371868,3520
	2049	387759,4386	1371776,5920
	2045	387705,1537	1371911,7520
	2050	387735,6462	1372593,9660
	2051	387834,9519	1372516,6840
	2052	387939,9728	1372436,5960
	2053	387846,6140	1372316,3140
	2054	387788,1021	1372462,4940
	2055	387774,3916	1372496,8571
	2056	387773,9500	1372496,6600
	2057	387740,9700	1372580,2200
	2050	387735,6462	1372593,9660
	2058	387738,6892	1372601,6430
	2059	387904,7643	1372811,6740
	2060	388002,4315	1372737,6230
	2061	387836,9415	1372526,4950
	2058	387738,6892	1372601,6430
	2062	387762,3877	1371769,1550
	2063	387995,7247	1371860,9910
	2064	388013,9797	1371871,7490
	2065	388067,7126	1371736,1450
	2066	388030,0379	1371720,5199
	2067	388029,2400	1371722,7000
	2068	388016,6900	1371753,4800

Сведения о границах территориальной зоны многофункциональной зоны в границах исторического поселения (Ц-1)

Сведения о характерных точках границ объекта	№ точки	Координаты	
		X	Y
	2069	388008,9845	1371774,4617
	2070	388009,9500	1371774,8400
	2071	388005,9100	1371785,1100
	2072	387996,1700	1371781,2900
	2073	387996,5600	1371780,3300
	2074	387945,0800	1371760,2000
	2075	387944,2100	1371759,6900
	2076	387936,7300	1371755,4100
	2077	387917,0500	1371747,9400
	2078	387913,7500	1371740,8900
	2079	387907,4300	1371738,6000
	2080	387899,3300	1371738,6300
	2081	387894,3000	1371740,5600
	2082	387889,8900	1371741,7800
	2083	387885,6200	1371743,6100
	2084	387880,3200	1371751,3200
	2085	387878,4500	1371756,2200
	2086	387875,6000	1371755,1100
	2087	387875,1700	1371756,0900
	2088	387872,6800	1371755,1500
	2089	387871,6200	1371757,8400
	2090	387866,3200	1371756,0900
	2091	387854,3700	1371752,1400
	2092	387853,4900	1371754,8200
	2093	387825,9600	1371742,3800
	2094	387827,2400	1371739,1700
	2095	387825,1100	1371738,3200
	2096	387825,6200	1371736,9800
	2097	387825,1500	1371735,5800
	2098	387823,3100	1371734,6500
	2099	387819,9400	1371733,3500
	2100	387816,6700	1371732,0000
	2101	387816,0400	1371733,3600
	2102	387812,2700	1371731,9700
	2103	387805,8300	1371729,2100
	2104	387804,1300	1371734,2900
	2105	387803,7400	1371735,4200
	2106	387789,5680	1371730,0540
	2107	387783,6550	1371727,8130
	2108	387782,7020	1371727,4590
	2109	387779,2270	1371726,1330
	2062	387762,3877	1371769,1550
	2110	387782,7909	1371717,0279
	2111	387787,2400	1371718,8800

Сведения о границах территориальной зоны многофункциональной зоны в границах исторического поселения (Ц-1)

Сведения о характерных точках границ объекта	№ точки	Координаты	
		X	Y
	2112	387807,1500	1371726,7600
	2113	387812,5190	1371713,2170
	2114	387815,3600	1371714,1900
	2115	387818,3500	1371707,3200
	2116	387822,9100	1371704,3200
	2117	387829,1500	1371706,7100
	2118	387831,6100	1371699,2300
	2119	387835,5500	1371685,7200
	2120	387848,3500	1371690,4500
	2121	387847,9300	1371691,4700
	2122	387851,6800	1371692,9900
	2123	387855,7300	1371693,6700
	2124	387867,0000	1371698,1200
	2125	387867,1500	1371697,7600
	2126	387884,6700	1371704,6800
	2127	387884,7800	1371704,4000
	2128	387896,3810	1371708,9860
	2129	387914,9900	1371716,3300
	2130	387925,1100	1371720,3300
	2131	387926,9900	1371715,5800
	2132	387930,3900	1371714,3900
	2133	387935,3800	1371716,4300
	2134	387940,1300	1371704,7700
	2135	387936,0100	1371702,9400
	2136	387942,4100	1371687,2800
	2137	387943,4949	1371684,6273
	2138	387816,1458	1371631,8110
	2110	387782,7909	1371717,0279
	2139	387804,3403	1372902,3730
	2140	387971,8910	1373121,5300
	2141	388078,9753	1373041,3630
	2142	387903,1258	1372822,1210
	2139	387804,3403	1372902,3730
	2143	387819,0540	1371624,3580
	2144	388071,0485	1371727,6860
	2145	388125,1994	1371592,1800
	2146	387873,0318	1371489,9620
	2143	387819,0540	1371624,3580
	2147	387842,7934	1372521,8780
	2148	388007,8152	1372734,0450
	2149	388108,2327	1372656,1270
	2150	387944,8427	1372442,9430
	2147	387842,7934	1372521,8780
	2151	387850,1012	1372307,4470

Сведения о границах территориальной зоны многофункциональной зоны в границах исторического поселения (Ц-1)

Сведения о характерных точках границ объекта	№ точки	Координаты	
		X	Y
	2152	387946,2947	1372431,6940
	2153	388042,1015	1372356,1040
	2154	387993,0373	1372291,2090
	2155	387903,6968	1372178,4290
	2151	387850,1012	1372307,4470
	2156	387875,9190	1371482,4990
	2157	388128,5935	1371585,1960
	2158	388203,2629	1371406,9090
	2159	388199,7189	1371375,9260
	2160	388174,7324	1371351,0854
	2161	388167,9460	1371358,3810
	2162	388167,9230	1371358,6600
	2163	388166,1900	1371360,4100
	2164	388157,2690	1371375,5330
	2165	388146,1000	1371386,3000
	2166	388145,1900	1371387,9700
	2167	388143,2400	1371388,9600
	2168	388142,5100	1371388,6600
	2169	388132,8300	1371412,4900
	2170	388120,2700	1371421,7800
	2171	388116,7700	1371428,7300
	2172	388115,8800	1371428,2600
	2173	388112,8600	1371434,0900
	2174	388111,8600	1371437,1700
	2175	388120,8600	1371441,0700
	2176	388121,4400	1371443,3400
	2177	388119,8000	1371453,0200
	2178	388122,1000	1371455,0200
	2179	388128,2700	1371457,0900
	2180	388131,1700	1371458,0600
	2181	388131,0800	1371460,3400
	2182	388122,9000	1371479,9100
	2183	388121,6300	1371482,9700
	2184	388116,6730	1371494,8370
	2185	388115,9400	1371496,5820
	2186	388112,6486	1371495,3000
	2187	388088,2300	1371485,7900
	2188	388030,2400	1371463,2000
	2189	388036,6840	1371443,2850
	2190	388035,8500	1371440,4600
	2191	388035,4970	1371439,2290
	2192	388027,0700	1371435,9000
	2193	388025,6000	1371439,6200
	2194	388005,4800	1371432,1200

Сведения о границах территориальной зоны многофункциональной зоны в границах исторического поселения (Ц-1)

Сведения о характерных точках границ объекта	№ точки	Координаты	
		X	Y
	2195	388004,1100	1371429,9800
	2196	388003,1900	1371428,5400
	2197	388000,1500	1371423,7900
	2198	388012,2300	1371391,6200
	2199	388007,5500	1371389,8400
	2200	388025,9500	1371347,8300
	2201	387954,0700	1371319,6000
	2202	387946,3900	1371316,7800
	2203	387944,1045	1371315,9185
	2156	387875,9190	1371482,4990
	2204	387890,7300	1371935,7700
	2205	387897,2900	1371919,4100
	2206	387931,3600	1371933,1600
	2207	387930,9900	1371934,0800
	2208	387934,1800	1371935,4000
	2209	387934,5400	1371934,4700
	2210	387937,4800	1371935,6700
	2211	387930,9900	1371951,0200
	2212	387930,5800	1371951,9400
	2213	387915,1600	1371945,6900
	2214	387914,2500	1371948,0300
	2215	387908,7900	1371945,8700
	2216	387909,7700	1371943,5200
	2204	387890,7300	1371935,7700
	2217	387907,5732	1372169,1130
	2218	387996,9392	1372283,1690
	2219	388099,1165	1372204,8740
	2220	387963,2961	1372028,6210
	2217	387907,5732	1372169,1130
	2221	387909,3288	1372817,3880
	2222	388085,2665	1373036,4210
	2223	388178,1622	1372963,9310
	2224	388006,4108	1372742,7020
	2221	387909,3288	1372817,3880
	2225	387950,5000	1372156,8100
	2226	387966,3000	1372144,6100
	2227	387969,9700	1372149,3500
	2228	387970,7600	1372148,7400
	2229	387978,2300	1372158,4100
	2230	387964,8600	1372168,7500
	2231	387964,2400	1372167,9600
	2232	387961,0800	1372170,4100
	2233	387960,2900	1372171,0200
	2234	387955,7800	1372165,2200

Сведения о границах территориальной зоны многофункциональной зоны в границах исторического поселения (Ц-1)

Сведения о характерных точках границ объекта	№ точки	Координаты	
		X	Y
	2235	387956,5700	1372164,6100
	2225	387950,5000	1372156,8100
	2236	387951,1656	1372438,0410
	2237	388115,8265	1372652,8540
	2238	388212,7617	1372577,1730
	2239	388087,2532	1372415,2650
	2240	388046,9579	1372362,4630
	2241	388042,3484	1372366,0998
	2242	388041,9800	1372365,5000
	2243	388041,4400	1372365,4800
	2244	388039,1500	1372366,8900
	2245	388039,3000	1372367,1400
	2246	388039,8600	1372368,0631
	2236	387951,1656	1372438,0410
	2247	387966,7353	1372019,7280
	2248	388105,4941	1372200,0450
	2249	388200,0411	1372128,5490
	2250	388077,8142	1371966,5110
	2251	388016,9498	1371886,3310
	2247	387966,7353	1372019,7280
	2252	387994,6470	1371173,0550
	2253	388011,8749	1371178,9970
	2254	388206,9752	1371371,8860
	2255	388212,2418	1371414,3660
	2256	388353,5291	1371576,3400
	2257	388517,2191	1371757,5560
	2258	388626,0137	1371898,5290
	2259	388640,1800	1371888,4200
	2260	388649,5200	1371881,8700
	2261	388718,6200	1371834,5900
	2262	388714,4400	1371827,4000
	2263	388735,0800	1371813,4900
	2264	388677,6930	1371734,5580
	2265	388672,9800	1371726,3400
	2266	388641,0500	1371684,7600
	2267	388625,1000	1371665,6900
	2268	388589,5800	1371621,5500
	2269	388580,4200	1371612,8400
	2270	388576,8400	1371609,4400
	2271	388569,4700	1371606,3700
	2272	388554,2400	1371604,2600
	2273	388533,6100	1371564,5900
	2274	388512,8700	1371533,5300
	2275	388509,8800	1371535,3000



Сведения о границах территориальной зоны многофункциональной зоны в границах исторического поселения (Ц-1)

Сведения о характерных точках границ объекта	№ точки	Координаты	
		X	Y
	2276	388502,3300	1371523,7100
	2277	388505,1100	1371520,7800
	2278	388505,7900	1371516,9500
	2279	388504,9700	1371513,6200
	2280	388499,5700	1371504,9900
	2281	388480,1200	1371475,9200
	2282	388476,5300	1371474,4300
	2283	388487,4200	1371467,0400
	2284	388479,8300	1371456,1100
	2285	388469,8600	1371462,9500
	2286	388455,1200	1371441,0600
	2287	388445,9700	1371446,9100
	2288	388429,9200	1371423,6200
	2289	388431,5100	1371422,5600
	2290	388428,1400	1371417,4300
	2291	388427,1500	1371418,0000
	2292	388424,8900	1371414,5100
	2293	388427,3100	1371412,7300
	2294	388423,9400	1371408,3700
	2295	388421,6300	1371409,6900
	2296	388416,2800	1371402,0600
	2297	388401,0400	1371391,8400
	2298	388384,4700	1371380,5500
	2299	388373,1200	1371372,8200
	2300	388353,1600	1371356,0300
	2301	388329,0900	1371328,6400
	2302	388313,0400	1371307,2300
	2303	388311,4400	1371306,5300
	2304	388306,0240	1371294,8060
	2305	388295,7210	1371281,2540
	2306	388293,3357	1371278,8220
	2307	388269,6800	1371254,1100
	2308	388262,8400	1371253,9300
	2309	388261,8000	1371252,8100
	2310	388262,7300	1371251,9500
	2311	388258,7000	1371247,9200
	2312	388259,3862	1371238,8740
	2313	388259,3913	1371238,8070
	2314	388259,4700	1371237,7700
	2315	388205,1500	1371181,8400
	2316	388204,9000	1371182,0800
	2317	388196,2400	1371173,0300
	2318	388187,9300	1371172,6700
	2319	388183,5438	1371177,0644

Сведения о границах территориальной зоны многофункциональной зоны в границах исторического поселения (Ц-1)

Сведения о характерных точках границ объекта	№ точки	Координаты	
		X	Y
	2320	388183,5400	1371177,0600
	2321	388182,6000	1371178,0100
	2322	388174,4400	1371169,9800
	2323	388172,0300	1371167,6400
	2324	388173,2800	1371166,4300
	2325	388147,9100	1371138,0800
	2326	388153,0482	1371133,5969
	2327	388143,1961	1371122,7930
	2328	388132,7031	1371124,7400
	2329	388125,2342	1371120,2210
	2330	388130,0773	1371112,6490
	2331	388075,0400	1371053,0900
	2332	388069,2437	1371050,5110
	2333	388066,4100	1371049,2500
	2334	388065,9600	1371049,7340
	2335	388065,9000	1371049,6700
	2336	388055,9100	1371060,5500
	2337	388050,3353	1371050,5900
	2338	388026,5717	1371076,5261
	2339	388026,9141	1371084,6300
	2340	388024,9830	1371093,3450
	2252	387994,6470	1371173,0550
	2341	388001,8071	1372289,5170
	2342	388050,8197	1372354,4020
	2343	388091,1853	1372407,1940
	2344	388192,6214	1372327,6790
	2345	388103,9662	1372211,2370
	2341	388001,8071	1372289,5170
	2346	388011,4433	1372739,4700
	2347	388184,1311	1372958,8520
	2348	388284,5819	1372879,8340
	2349	388112,5631	1372661,5530
	2346	388011,4433	1372739,4700
	2350	388017,8000	1371966,0000
	2351	388021,1800	1371961,1600
	2352	388021,4300	1371960,5500
	2353	388022,0500	1371959,0100
	2354	388025,0500	1371949,0800
	2355	388042,9600	1371935,4600
	2356	388043,8100	1371935,1800
	2357	388060,2100	1371957,1100
	2358	388066,2700	1371965,6300
	2359	388066,5600	1371965,4100
	2360	388070,3800	1371970,7800

Сведения о границах территориальной зоны многофункциональной зоны в границах исторического поселения (Ц-1)

Сведения о характерных точках границ объекта	№ точки	Координаты	
		X	Y
	2361	388079,3500	1371982,0100
	2362	388084,4700	1371988,7500
	2363	388084,5600	1371988,6900
	2364	388084,9300	1371988,4100
	2365	388085,8100	1371989,5700
	2366	388085,4400	1371989,8400
	2367	388085,3500	1371989,9100
	2368	388085,6400	1371990,2900
	2369	388092,1600	1371998,8800
	2370	388105,3800	1372016,2900
	2371	388110,6600	1372023,2500
	2372	388085,1700	1372042,7500
	2373	388086,3800	1372044,3900
	2374	388099,9300	1372062,8000
	2375	388106,4500	1372070,9300
	2376	388089,8100	1372083,3500
	2377	388087,4700	1372080,2900
	2378	388082,0900	1372083,9200
	2379	388070,3767	1372068,6911
	2380	388060,9000	1372056,3700
	2381	388055,4900	1372061,6500
	2382	388052,2600	1372058,3300
	2383	388056,1000	1372054,3700
	2384	388059,7723	1372050,2742
	2385	388062,6900	1372047,0200
	2386	388049,9100	1372030,1500
	2387	388041,9700	1372019,5100
	2388	388041,5100	1372018,8900
	2389	388038,3100	1372014,6700
	2390	388037,1000	1372013,0600
	2391	388037,2500	1372012,9100
	2392	388031,0000	1372006,0600
	2393	388043,9500	1371995,1500
	2394	388038,4700	1371988,2300
	2395	388038,3200	1371988,3600
	2396	388031,5000	1371979,5800
	2397	388029,9300	1371980,8300
	2350	388017,8000	1371966,0000
	2398	388020,3025	1371877,5160
	2399	388081,7510	1371958,4660
	2400	388182,1140	1371880,8610
	2401	388073,4402	1371743,2760
	2398	388020,3025	1371877,5160
	2402	388086,5785	1371964,8450

Сведения о границах территориальной зоны многофункциональной зоны в границах исторического поселения (Ц-1)

Сведения о характерных точках границ объекта	№ точки	Координаты	
		X	Y
	2403	388208,8339	1372126,9200
	2404	388253,1969	1372185,3290
	2405	388355,4997	1372108,0330
	2406	388238,6369	1371954,8460
	2407	388228,7430	1371961,9680
	2408	388227,9300	1371962,5100
	2409	388216,9800	1371970,7900
	2410	388211,9200	1371974,8010
	2411	388202,1300	1371982,2200
	2412	388195,5570	1371987,2770
	2413	388195,8220	1371987,6410
	2414	388198,5540	1371991,3820
	2415	388194,7470	1371994,1610
	2416	388192,2400	1371996,0400
	2417	388192,0000	1371995,7100
	2418	388190,8700	1371996,6000
	2419	388190,0600	1371997,1900
	2420	388190,9600	1371998,4000
	2421	388169,2000	1372014,4100
	2422	388159,0300	1372022,2500
	2423	388148,8700	1372030,2900
	2424	388142,8200	1372022,0800
	2425	388142,1800	1372022,5600
	2426	388138,8500	1372018,0500
	2427	388125,8300	1372000,3700
	2428	388122,6400	1371996,0300
	2429	388108,4700	1371977,8000
	2430	388103,4200	1371971,3800
	2431	388102,6200	1371971,9700
	2432	388100,7600	1371969,6200
	2433	388101,5400	1371969,0000
	2434	388096,8700	1371963,0700
	2435	388110,5300	1371952,3000
	2436	388120,6700	1371944,3100
	2437	388134,1000	1371933,7200
	2438	388131,5350	1371930,0830
	2402	388086,5785	1371964,8450
	2439	388096,0045	1372413,5810
	2440	388219,0667	1372572,2480
	2441	388319,9089	1372493,4910
	2442	388197,4695	1372334,0430
	2439	388096,0045	1372413,5810
	2443	388120,7461	1372659,1620
	2444	388290,8728	1372874,8920

Сведения о границах территориальной зоны многофункциональной зоны в границах исторического поселения (Ц-1)

Сведения о характерных точках границ объекта	№ точки	Координаты	
		X	Y
	2445	388386,5542	1372799,7230
	2446	388217,6929	1372583,4720
	2443	388120,7461	1372659,1620
	2447	388128,5100	1372659,5000
	2448	388129,2500	1372658,9200
	2449	388135,7300	1372667,1400
	2450	388159,0700	1372696,7400
	2451	388171,1000	1372687,3500
	2452	388170,8700	1372687,0300
	2453	388244,0300	1372630,3500
	2454	388244,3700	1372630,1000
	2455	388281,2600	1372677,5700
	2456	388270,5100	1372685,9000
	2457	388268,7100	1372682,8900
	2458	388260,8900	1372687,9300
	2459	388263,3300	1372691,4900
	2460	388261,6500	1372692,7900
	2461	388259,4000	1372689,9000
	2462	388254,2000	1372693,9500
	2463	388256,4400	1372696,8400
	2464	388194,8500	1372744,3100
	2447	388128,5100	1372659,5000
	2465	388134,7379	1371589,4100
	2466	388158,1717	1371617,4550
	2467	388295,2794	1371791,3720
	2468	388341,3114	1371756,1930
	2469	388344,0033	1371745,3420
	2470	388284,3145	1371627,2540
	2471	388342,9500	1371576,3480
	2472	388205,6037	1371418,9720
	2465	388134,7379	1371589,4100
	2473	388175,1700	1371797,0100
	2474	388177,8000	1371800,3600
	2475	388176,5200	1371801,3800
	2476	388180,5500	1371806,5000
	2477	388182,9700	1371804,4900
	2478	388184,0000	1371805,7800
	2479	388184,7700	1371805,1700
	2480	388186,5700	1371807,4300
	2481	388203,6100	1371793,7500
	2482	388203,9900	1371794,2500
	2483	388208,0200	1371791,0500
	2484	388209,7200	1371789,7100
	2485	388207,8000	1371787,3400

Сведения о границах территориальной зоны многофункциональной зоны в границах исторического поселения (Ц-1)

Сведения о характерных точках границ объекта	№ точки	Координаты	
		X	Y
	2486	388208,8900	1371786,4200
	2487	388209,8700	1371785,6100
	2488	388207,9400	1371783,1700
	2489	388206,6900	1371781,6000
	2490	388205,3100	1371781,4200
	2491	388201,2400	1371776,2600
	2492	388175,7200	1371796,6100
	2473	388175,1700	1371797,0100
	2493	388193,3186	1371882,2520
	2494	388351,6371	1372089,7761
	2495	388364,5900	1372079,5900
	2496	388474,0000	1371996,5300
	2497	388487,2300	1371986,4900
	2498	388500,9300	1371976,0800
	2499	388479,3700	1371947,0400
	2500	388480,7600	1371946,0100
	2501	388432,5900	1371881,0900
	2502	388415,6692	1371894,2944
	2503	388330,9401	1371779,1070
	2504	388328,2184	1371775,3243
	2505	388294,6855	1371802,0060
	2493	388193,3186	1371882,2520
	2506	388203,7663	1372329,1070
	2507	388326,2139	1372488,5670
	2508	388420,3669	1372415,0330
	2509	388296,4200	1372256,4770
	2506	388203,7663	1372329,1070
	2510	388219,3700	1371882,7800
	2511	388229,1900	1371875,0000
	2512	388239,6200	1371866,7900
	2513	388243,7900	1371868,7900
	2514	388263,1800	1371889,1500
	2515	388265,4600	1371892,3400
	2516	388277,9500	1371916,4600
	2517	388281,6100	1371925,1700
	2518	388286,0200	1371935,0600
	2519	388267,3900	1371948,5200
	2510	388219,3700	1371882,7800
	2520	388224,0820	1372578,6530
	2521	388309,2011	1372687,6611
	2522	388307,5500	1372688,9700
	2523	388328,3500	1372716,5800
	2524	388389,6500	1372796,0200
	2525	388392,2420	1372794,0077

Сведения о границах территориальной зоны многофункциональной зоны в границах исторического поселения (Ц-1)

Сведения о характерных точках границ объекта	№ точки	Координаты	
		X	Y
	2526	388392,8451	1372794,7800
	2527	388491,9901	1372716,8900
	2528	388324,8556	1372499,9190
	2520	388224,0820	1372578,6530
	2529	388291,5708	1371628,9850
	2530	388351,3766	1371745,1120
	2531	388349,6381	1371751,2560
	2532	388353,1816	1371751,3610
	2533	388365,8486	1371740,9140
	2534	388367,0100	1371742,4100
	2535	388369,4700	1371740,2200
	2536	388375,6135	1371735,5190
	2537	388487,2213	1371885,1897
	2538	388493,6400	1371879,6100
	2539	388496,7900	1371877,8300
	2540	388504,4300	1371885,2500
	2541	388561,6100	1371852,1600
	2542	388563,5289	1371851,0135
	2543	388499,5400	1371768,0900
	2544	388472,3400	1371733,9800
	2545	388445,7716	1371705,6017
	2546	388453,6481	1371698,9407
	2547	388347,6314	1371581,3110
	2529	388291,5708	1371628,9850
	2548	388304,0774	1372253,1451
	2549	388426,6723	1372410,1090
	2550	388530,3157	1372329,1630
	2551	388408,3011	1372174,9609
	2552	388399,9397	1372181,2330
	2553	388396,1700	1372175,8300
	2554	388367,5800	1372197,9400
	2555	388370,8287	1372203,0710
	2556	388310,3832	1372248,4150
	2548	388304,0774	1372253,1451
	2557	388362,8900	1372257,2800
	2558	388368,1000	1372253,1500
	2559	388372,0100	1372258,5900
	2560	388385,5500	1372248,5900
	2561	388388,1400	1372251,8600
	2562	388387,4300	1372252,3800
	2563	388411,1700	1372283,7300
	2564	388408,1700	1372286,1600
	2565	388426,5000	1372309,1400
	2566	388411,9200	1372320,3800

Сведения о границах территориальной зоны многофункциональной зоны в границах исторического поселения (Ц-1)

Сведения о характерных точках границ объекта	№ точки	Координаты	
		X	Y
	2567	388394,7800	1372298,4800
	2568	388392,9700	1372296,3600
	2569	388392,4300	1372296,8200
	2557	388362,8900	1372257,2800
	2570	388423,9884	1372181,8411
	2571	388527,6276	1372312,8691
	2572	388534,2900	1372308,0300
	2573	388568,9737	1372281,7950
	2574	388568,5800	1372281,2500
	2575	388556,2700	1372264,7500
	2576	388558,1200	1372263,2600
	2577	388554,6723	1372258,9560
	2578	388550,4800	1372253,7200
	2579	388466,9600	1372150,0900
	2580	388433,8400	1372174,8000
	2570	388423,9884	1372181,8411
	2581	388655,7826	1372064,4200
	2582	388702,2881	1372126,4910
	2583	388756,6939	1372082,2471
	2584	388711,1276	1372022,9639
	2581	388655,7826	1372064,4200
	2585	388695,3371	1372210,3320
	2586	388701,3952	1372218,4180
	2587	388705,7106	1372224,0740
	2588	388707,0300	1372225,8000
	2589	388715,4600	1372236,8500
	2590	388721,3597	1372244,5820
	2591	388720,7700	1372245,0200
	2592	388761,4000	1372298,8000
	2593	388762,2530	1372298,1728
	2594	388802,2095	1372350,5360
	2595	388805,0242	1372348,2870
	2596	388814,5000	1372360,0500
	2597	388816,0700	1372359,9200
	2598	388822,2700	1372352,3300
	2599	388837,1500	1372340,8700
	2600	388839,0090	1372339,4380
	2601	389000,7767	1372556,1180
	2602	388975,8433	1372578,0840
	2603	388977,7261	1372580,5510
	2604	388977,7428	1372580,5620
	2605	389008,4100	1372620,7500
	2606	389015,6500	1372630,2500
	2607	389037,9950	1372659,5320



Сведения о границах территориальной зоны многофункциональной зоны в границах исторического поселения (Ц-1)

Сведения о характерных точках границ объекта	№ точки	Координаты	
		X	Y
	2608	389047,1337	1372670,7957
	2609	389147,6325	1372596,3070
	2610	389041,3489	1372456,4789
	2611	388996,1902	1372491,9010
	2612	388965,9370	1372453,5790
	2613	389011,1090	1372416,6948
	2614	388919,2963	1372295,9048
	2615	388874,5412	1372329,9060
	2616	388846,6427	1372295,6660
	2617	388892,0900	1372260,1118
	2618	388795,0008	1372132,3800
	2585	388695,3371	1372210,3320
	2619	389105,4500	1372484,9200
	2620	389114,6100	1372497,9900
	2621	389115,4400	1372497,4200
	2622	389122,3800	1372507,1900
	2623	389121,5200	1372507,7500
	2624	389127,6900	1372516,2300
	2625	389133,9100	1372511,8700
	2626	389131,9600	1372509,1500
	2627	389134,0100	1372507,1700
	2628	389135,8300	1372505,4200
	2629	389137,2600	1372503,0600
	2630	389138,0500	1372501,5800
	2631	389138,9300	1372498,2400
	2632	389139,1500	1372495,5100
	2633	389138,9400	1372492,9800
	2634	389138,3600	1372490,9600
	2635	389137,4300	1372488,3500
	2636	389136,8800	1372487,5700
	2637	389138,1700	1372486,6900
	2638	389136,8600	1372484,7200
	2639	389135,5100	1372485,6300
	2640	389134,8100	1372484,6500
	2641	389131,1500	1372481,9500
	2642	389127,0000	1372480,3800
	2643	389122,4800	1372479,9000
	2644	389118,0600	1372480,7700
	2645	389115,4700	1372482,4400
	2646	389114,6700	1372481,3200
	2647	389115,2500	1372480,8900
	2648	389113,8800	1372479,0000
	2619	389105,4500	1372484,9200
	2649	389117,6617	1372715,3821


Сведения о границах территориальной зоны многофункциональной зоны в границах исторического поселения (Ц-1)

Сведения о характерных точках границ объекта	№ точки	Координаты	
		X	Y
	2650	389157,3949	1372767,7750
	2651	389178,9900	1372796,2300
	2652	389178,0600	1372796,9400
	2653	389176,9400	1372797,7800
	2654	389174,6800	1372799,5100
	2655	389177,2700	1372802,9300
	2656	389180,0200	1372800,8500
	2657	389180,6800	1372800,3400
	2658	389181,5918	1372799,6513
	2659	389230,8000	1372864,5100
	2660	389243,6200	1372881,2800
	2661	389256,0400	1372871,7400
	2662	389267,3388	1372886,0985
	2663	389259,5000	1372892,2700
	2664	389296,3700	1372943,4300
	2665	389312,3600	1372946,9400
	2666	389319,4500	1372942,7300
	2667	389320,5600	1372944,0100
	2668	389355,6800	1372920,3900
	2669	389360,3450	1372917,9225
	2670	389360,9740	1372899,9680
	2671	389349,9306	1372865,5270
	2672	389192,5361	1372658,2727
	2673	389185,1820	1372663,7240
	2674	389118,0100	1372715,1400
	2649	389117,6617	1372715,3821
	2675	387110,6123	1370426,1320
	2676	385973,7300	1371771,3200

».

Приложение 4 к Решению Думы городского  
округа Самара от 27.12.2022 № 265  
«Приложение 5 к Правилам землепользования  
и застройки городского округа Самара

Графическое описание местоположения границ  
территориальной зоны общественно-деловой зоны городского значения (Ц-2)  
(наименование объекта, местоположение которого описано)

Сведения об объекте	
Местоположение объекта	Самарская область, городской округ Самара
Площадь объекта, кв.м	11792461
План границ объекта	
	

## Сведения о границах территориальной зоны общественно-деловой зоны городского значения (Ц-2)

Сведения о местоположении границ объекта			
Система координат	МСК-63, зона 1, координаты математические		
Сведения о характерных точках границ объекта	№ точки	Координаты	
		X	Y
	1	378376,1800	1369328,9710
	2	378407,4700	1369367,7910
	3	378418,3400	1369381,7200
	4	378417,4500	1369382,3390
	5	378442,9200	1369417,0300
	6	378505,8100	1369373,1210
	7	378511,0400	1369368,3110
	8	378513,3080	1369366,7520
	9	378564,0000	1369331,9490
	10	378644,9300	1369276,9610
	11	378648,2300	1369274,7190
	12	378648,7400	1369275,4690
	13	378686,5200	1369249,4110
	14	378704,6280	1369236,9200
	15	378776,5880	1369339,6360
	16	378778,8600	1369337,9010
	17	378780,8400	1369336,3910
	18	378782,0600	1369335,4580
	19	378784,8700	1369336,9600
	20	378793,2600	1369330,7000
	21	378792,6200	1369327,0390
	22	378805,8600	1369316,6410
	23	378794,6900	1369300,2300
	24	378768,3900	1369260,8090
	25	378748,6000	1369230,8400
	26	378715,4300	1369181,5710
	27	378700,1120	1369159,2740
	28	378648,5430	1369195,7180
	29	378647,0900	1369193,6700
	30	378607,5500	1369222,2200
	31	378608,6990	1369223,8760
	32	378612,5900	1369229,4790
	33	378544,5000	1369275,5510
	34	378541,6360	1369271,2700
	35	378537,0400	1369264,4000
	36	378470,8100	1369312,2200
	37	378465,0300	1369303,7090
	38	378428,4900	1369330,5090
	39	378391,1400	1369318,2210
	1	378376,1800	1369328,9710
	40	378500,9370	1369527,9350

## Сведения о границах территориальной зоны общественно-деловой зоны городского значения (Ц-2)

Сведения о характерных точках границ объекта	№ точки	Координаты	
		X	Y
	41	378507,3000	1369537,2510
	42	378556,4000	1369607,6900
	43	378563,5540	1369617,5860
	44	378645,8430	1369559,9270
	45	378584,3460	1369469,3530
	40	378500,9370	1369527,9350
	46	378623,6200	1370003,5880
	47	378714,4780	1370134,5920
	48	378728,7229	1370124,6084
	49	378727,0200	1370122,1900
	50	378748,3000	1370107,1600
	51	378750,0394	1370109,6688
	52	378782,3493	1370087,0244
	53	378777,8900	1370080,5300
	54	378808,2000	1370058,8500
	55	378782,6300	1370024,0100
	56	378784,0868	1370022,9060
	57	378722,7180	1369934,0730
	46	378623,6200	1370003,5880
	58	379777,2899	1369396,0999
	59	379796,1299	1369501,8199
	60	379826,6244	1369578,8997
	61	379826,0500	1369565,2400
	62	379850,8700	1369500,3900
	63	379913,0200	1369465,7300
	64	379890,9900	1369442,9300
	65	379893,5200	1369428,9400
	66	379818,8700	1369331,9500
	67	379787,3877	1369280,7099
	58	379777,2899	1369396,0999
	68	379874,2786	1369670,1152
	69	379916,9990	1369751,2468
	70	380065,2681	1369936,7408
	71	380064,0700	1369931,6400
	72	380061,1300	1369905,8400
	73	380061,2300	1369887,6600
	74	380063,5800	1369859,5500
	75	380073,8000	1369839,0500
	76	380100,6900	1369830,0000
	77	380120,8900	1369828,9500
	78	380145,2500	1369826,7100
	79	380172,2800	1369846,6600
	80	380180,3400	1369875,3400

## Сведения о границах территориальной зоны общественно-деловой зоны городского значения (Ц-2)

Сведения о характерных точках границ объекта	№ точки	Координаты	
		X	Y
	81	380188,3400	1369900,5200
	82	380191,8000	1369922,7900
	83	380190,8300	1369946,1300
	84	380181,1200	1369967,8400
	85	380164,6300	1369982,6000
	86	380146,7500	1369995,0500
	87	380130,2979	1369999,6011
	88	380293,1499	1370131,2099
	89	380431,7999	1370167,9199
	90	380497,7599	1370164,3999
	91	380567,4099	1370150,1699
	92	380648,5399	1370110,3599
	93	380691,3099	1370074,0599
	94	380843,1465	1370007,1980
	95	380856,3640	1369927,3450
	96	380856,3600	1369927,3500
	97	380210,1500	1369810,2600
	98	380170,6600	1369777,6800
	99	380152,7600	1369814,8500
	100	380110,9700	1369812,2600
	101	380077,4200	1369791,6100
	102	380076,7500	1369746,8300
	103	380092,4700	1369716,7000
	104	380112,5200	1369713,4700
	105	379971,7300	1369530,5400
	106	379971,9200	1369531,0100
	107	379968,5400	1369590,9800
	108	379935,6300	1369646,2900
	109	379888,2900	1369677,1900
	68	379874,2786	1369670,1152
	110	380411,8560	1371324,0520
	111	380435,8920	1371350,6450
	112	380474,4460	1371314,3410
	113	380492,1300	1371297,6870
	114	380505,2230	1371285,3440
	115	380514,9000	1371276,2230
	116	380470,7470	1371229,5580
	117	380466,8120	1371233,8970
	118	380458,7780	1371242,7600
	119	380459,3180	1371244,1880
	120	380459,4950	1371244,6590
	121	380460,4630	1371246,2690
	122	380459,4950	1371247,3600

## Сведения о границах территориальной зоны общественно-деловой зоны городского значения (Ц-2)

Сведения о характерных точках границ объекта	№ точки	Координаты	
		X	Y
	123	380460,5760	1371248,5120
	124	380458,1590	1371251,0220
	125	380451,5310	1371257,8760
	126	380451,5270	1371257,8790
	127	380450,3010	1371256,6670
	128	380449,6510	1371257,5210
	129	380446,5380	1371261,6380
	130	380437,6650	1371270,3400
	131	380436,5590	1371270,2460
	132	380435,1460	1371270,1280
	133	380433,2120	1371272,5460
	134	380432,3660	1371271,8960
	135	380417,9290	1371287,8210
	136	380418,8360	1371288,5010
	137	380440,1500	1371304,4530
	138	380439,3470	1371305,4050
	139	380438,0770	1371303,8850
	140	380412,8480	1371323,4500
	110	380411,8560	1371324,0520
	141	380487,0230	1376443,5770
	142	380487,1590	1376443,6650
	143	380509,3950	1376458,4260
	144	380508,7090	1376459,5470
	145	380515,5470	1376461,6830
	146	380521,3220	1376455,1350
	147	380580,3080	1376481,9130
	148	380621,9800	1376597,6560
	149	380633,0000	1376627,5610
	150	380625,5120	1376667,8540
	151	380625,5270	1376667,8570
	152	380786,9400	1376725,3790
	153	380839,3120	1376597,9540
	154	380841,3650	1376598,7620
	155	380958,5840	1376644,8100
	156	380932,3500	1376713,9060
	157	380720,8220	1376813,9820
	158	380704,5340	1376821,6870
	159	380707,5750	1376829,9370
	160	380712,3820	1376828,0200
	161	380721,7190	1376832,0910
	162	380762,1750	1376849,7080
	163	380781,3710	1376858,0730
	164	380800,7410	1376866,5200

## Сведения о границах территориальной зоны общественно-деловой зоны городского значения (Ц-2)

Сведения о характерных точках границ объекта	№ точки	Координаты	
		X	Y
	165	380823,6670	1376876,5110
	166	380846,5890	1376886,4860
	167	380869,5000	1376896,4770
	168	380885,2530	1376903,3380
	169	380892,4290	1376906,4580
	170	380915,3510	1376916,4490
	171	380938,2700	1376926,4400
	172	380961,1840	1376936,4300
	173	381052,8720	1376976,3890
	174	381067,0890	1376982,5760
	175	381107,8450	1377000,3270
	176	381130,7740	1377010,3110
	177	381153,6850	1377020,2900
	178	381176,6070	1377030,2800
	179	381199,5260	1377040,2740
	180	381222,4550	1377050,2550
	181	381245,3700	1377060,2430
	182	381268,2880	1377070,2330
	183	381291,2170	1377080,2090
	184	381314,1360	1377090,2020
	185	381337,0500	1377100,1930
	186	381359,9690	1377110,1840
	187	381382,8980	1377120,1620
	188	381405,8160	1377130,1530
	189	381430,9680	1377141,1090
	190	381439,6770	1377144,9080
	191	381462,8690	1377155,0170
	192	381487,3830	1377165,6970
	193	381502,6360	1377172,3360
	194	381538,7090	1377157,7660
	195	381667,3530	1377128,2840
	196	381723,1760	1377112,9580
	197	381723,1930	1377112,9580
	198	381724,0740	1377112,7120
	199	381729,1590	1377111,6420
	200	381731,6440	1377108,0690
	201	381728,9400	1377090,4030
	202	381727,9180	1377083,0680
	203	381730,6010	1377082,5060
	204	381725,4250	1377051,2180
	205	381724,1040	1377043,3240
	206	381723,9830	1377042,6230
	207	381721,7710	1377043,0780



## Сведения о границах территориальной зоны общественно-деловой зоны городского значения (Ц-2)

Сведения о характерных точках границ объекта	№ точки	Координаты	
		X	Y
	208	381715,8330	1377006,0850
	209	381721,0420	1376978,0450
	210	381721,0300	1376978,0420
	211	381721,0290	1376978,0390
	212	381721,0300	1376978,0390
	213	381723,5400	1376964,5700
	214	381733,7900	1376962,3610
	215	381738,8400	1376948,5200
	216	381744,6800	1376931,6110
	217	381706,1200	1376915,1210
	218	381704,2700	1376908,7490
	219	381711,0800	1376892,1710
	220	381715,3800	1376881,8800
	221	381715,6100	1376877,3710
	222	381714,9400	1376872,5790
	223	381712,6400	1376872,8190
	224	381711,0100	1376871,1390
	225	381711,2900	1376869,6410
	226	381714,2800	1376868,5900
	227	381713,0400	1376863,7710
	228	381714,3800	1376860,6410
	229	381722,2680	1376841,8080
	230	380778,6820	1376445,1390
	231	380539,0710	1376370,8470
	232	380532,3180	1376383,0680
	233	380516,2630	1376409,6490
	234	380514,9900	1376408,6860
	235	380500,4700	1376426,8010
	141	380487,0230	1376443,5770
	236	380542,5400	1374154,6500
	237	380790,8400	1374206,6300
	238	380832,3500	1374008,2500
	239	380580,4900	1373966,6700
	240	380552,5600	1374103,0800
	236	380542,5400	1374154,6500
	241	380785,3780	1376431,2100
	242	381886,1210	1376892,9740
	243	381888,3500	1376886,9330
	244	381807,0780	1376853,2240
	245	381768,4840	1376837,2170
	246	381768,4760	1376837,2110
	247	381644,7740	1376785,5630
	248	381561,1310	1376748,1190

Сведения о границах территориальной зоны общественно-деловой зоны городского значения (Ц-2)

Сведения о характерных точках границ объекта	№ точки	Координаты	
		X	Y
	249	380876,3320	1376457,0250
	250	380788,9140	1376422,0550
	241	380785,3780	1376431,2100
	251	380950,3500	1369801,7700
	252	380952,1464	1369806,1859
	253	380952,1464	1369806,1858
	254	380989,7900	1369898,7200
	255	380989,7919	1369898,7200
	256	380989,7918	1369898,7203
	257	380990,7400	1369898,8800
	258	381115,6600	1369917,6400
	259	381124,0295	1369867,1830
	260	381124,0300	1369867,1800
	261	381117,4500	1369833,6700
	262	381117,4470	1369833,6690
	263	381117,4466	1369833,6670
	264	381039,4384	1369818,7770
	265	380952,6808	1369802,2150
	266	380952,6808	1369802,2149
	251	380950,3500	1369801,7700
	267	380977,2940	1371763,5430
	268	381008,1091	1371774,2972
	269	381010,0600	1371777,8100
	270	381014,1200	1371785,4800
	271	381022,0071	1371800,3312
	272	381008,4730	1371795,6080
	273	381038,1460	1371852,9810
	274	381044,4550	1371905,0520
	275	381043,7970	1371911,4630
	276	381058,5630	1371911,0900
	277	381059,3160	1371911,2020
	278	381059,7160	1371905,7330
	279	381059,8360	1371901,6400
	280	381066,4680	1371901,7550
	281	381081,6520	1371900,4210
	282	381089,2770	1371894,9980
	283	381090,4710	1371896,7750
	284	381093,5910	1371825,3130
	285	381061,3184	1371814,0503
	286	381077,5400	1371812,1800
	287	381070,0296	1371795,9068
	288	381094,7100	1371804,5200
	289	381102,7100	1371799,9780

## Сведения о границах территориальной зоны общественно-деловой зоны городского значения (Ц-2)

Сведения о характерных точках границ объекта	№ точки	Координаты	
		X	Y
	290	381102,4020	1371799,6500
	291	381106,7900	1371797,4410
	292	381112,4200	1371794,0800
	293	381114,4500	1371792,8590
	294	381121,9300	1371788,4010
	295	381124,3800	1371786,9400
	296	381126,1600	1371785,8700
	297	381130,5400	1371783,2390
	298	381132,5300	1371782,0600
	299	381156,7600	1371767,5810
	300	381164,7470	1371762,8110
	301	381150,8250	1371735,1270
	302	381165,9200	1371726,9290
	303	381155,9400	1371703,7700
	304	381138,8230	1371711,2630
	305	381133,9620	1371701,5940
	306	381126,6620	1371686,2590
	307	380978,6400	1371757,3260
	267	380977,2940	1371763,5430
	308	381070,2555	1376476,1130
	309	381883,3071	1376819,8740
	310	381910,3356	1376831,3010
	311	381925,5100	1376793,1600
	312	381921,9700	1376791,4900
	313	381921,6442	1376790,8624
	314	381917,8640	1376789,2680
	315	381917,3560	1376736,3140
	316	381941,7930	1376633,5880
	317	381990,4440	1376429,1550
	318	381714,9490	1376308,7420
	319	381229,6710	1376096,6290
	320	381229,6700	1376096,6300
	321	381211,2000	1376138,8800
	322	381160,0500	1376255,9100
	323	381125,3400	1376350,0900
	324	381075,4800	1376464,1600
	308	381070,2555	1376476,1130
	325	381739,4620	1367266,7250
	326	381762,5150	1367267,7550
	327	381763,0420	1367265,0930
	328	381767,0600	1367265,7310
	329	381769,7320	1367248,9370
	330	381766,3580	1367248,3570

Сведения о границах территориальной зоны общественно-деловой зоны городского значения (Ц-2)

Сведения о характерных точках границ объекта	№ точки	Координаты	
		X	Y
	331	381766,4980	1367247,8380
	332	381766,4250	1367247,8250
	333	381769,4990	1367234,0090
	334	381751,1350	1367230,2900
	335	381751,1300	1367230,2900
	336	381741,6600	1367253,8810
	325	381739,4620	1367266,7250
	337	381769,9500	1368299,9110
	338	381783,2800	1368322,6390
	339	381785,9100	1368326,8690
	340	381790,9600	1368335,0610
	341	381886,7000	1368278,8700
	342	381865,2400	1368242,3010
	343	381775,4100	1368291,6310
	344	381773,9700	1368290,6800
	345	381772,7500	1368292,0600
	346	381771,7900	1368293,8490
	347	381770,8200	1368296,1800
	337	381769,9500	1368299,9110
	348	381977,9500	1376931,8300
	349	384097,7850	1377839,0250
	350	384102,8470	1377826,5280
	351	383275,1910	1377473,8550
	352	382044,0820	1376951,8080
	353	382067,2040	1376897,9170
	354	382003,0460	1376870,5280
	355	381983,3230	1376917,4880
	348	381977,9500	1376931,8300
	356	382278,6040	1368950,3750
	357	382279,4700	1368956,2110
	358	382279,4690	1368956,2110
	359	382292,2950	1369042,8000
	360	382281,6010	1369041,2230
	361	382280,3340	1369041,0340
	362	382281,4220	1369057,5850
	363	382280,1390	1369063,1970
	364	382280,2470	1369063,2640
	365	382281,0460	1369063,8500
	366	382281,5000	1369064,2030
	367	382285,0480	1369067,1470
	368	382294,6910	1369074,7950
	369	382298,4070	1369078,4900
	370	382302,0680	1369080,7870

Сведения о границах территориальной зоны общественно-деловой зоны городского значения (Ц-2)

Сведения о характерных точках границ объекта	№ точки	Координаты	
		X	Y
	371	382324,5870	1369086,4380
	372	382373,7890	1369093,0680
	373	382395,1780	1369095,8550
	374	382395,1790	1369095,8550
	375	382388,9300	1369081,7500
	376	382324,9400	1368937,1690
	377	382323,1680	1368933,3040
	378	382305,3610	1368942,6380
	356	382278,6040	1368950,3750
	379	383068,7660	1369808,8590
	380	383330,2540	1369828,7280
	381	383392,1950	1369829,2050
	382	383459,7500	1369829,7040
	383	383472,2240	1369815,3040
	384	383498,0400	1369784,1930
	385	383454,6970	1369710,6100
	386	383446,3340	1369699,0360
	387	383433,7480	1369687,2500
	388	383423,1400	1369680,8380
	389	383376,5230	1369658,4660
	390	383183,0800	1369567,8340
	391	383183,0750	1369567,8340
	392	383182,9470	1369568,1220
	393	383174,0530	1369569,2250
	394	383169,7400	1369569,7600
	395	383169,5800	1369569,7780
	396	383169,5370	1369569,7810
	397	383169,3660	1369569,8060
	398	383169,3190	1369575,9310
	399	383169,3100	1369577,2290
	400	383172,8800	1369582,8290
	401	383177,8100	1369597,8210
	402	383177,8050	1369597,8180
	403	383178,4690	1369599,8380
	404	383198,4650	1369623,4960
	405	383197,2060	1369637,5730
	406	383203,5320	1369636,8470
	407	383211,9080	1369637,9500
	408	383234,0940	1369630,5270
	409	383257,8580	1369634,7810
	410	383270,1570	1369648,5510
	411	383275,0570	1369668,6080
	412	383271,4380	1369695,4660

Сведения о границах территориальной зоны общественно-деловой зоны городского значения (Ц-2)

Сведения о характерных точках границ объекта	№ точки	Координаты	
		X	Y
	413	383233,1370	1369717,0000
	414	383213,9290	1369734,1970
	415	383200,4820	1369743,4440
	416	383179,3410	1369749,8940
	417	383147,1000	1369748,1200
	418	383139,2300	1369747,6910
	419	383117,8630	1369738,7040
	420	383117,7650	1369738,6550
	421	383098,8720	1369732,3530
	422	383098,8700	1369732,3560
	423	383082,5000	1369728,0080
	424	383082,5000	1369728,0110
	425	383082,0660	1369727,8930
	426	383075,0500	1369726,0300
	427	383073,2100	1369750,0490
	428	383072,8300	1369755,7890
	429	383070,5100	1369784,9400
	430	383070,5120	1369784,9400
	379	383068,7660	1369808,8590
	431	383319,7121	1369963,7170
	432	383332,8205	1369965,1060
	433	383335,9558	1369962,6490
	434	383344,7804	1369961,2460
	435	383361,9196	1369955,9850
	436	383383,2054	1369947,0970
	437	383430,3570	1369924,6070
	438	383416,6353	1369877,3470
	439	383408,6028	1369870,8080
	440	383393,1063	1369859,4760
	441	383392,1944	1369829,2050
	442	383330,2540	1369828,7280
	443	383330,2547	1369828,7300
	431	383319,7121	1369963,7170
	444	383953,0160	1371059,8570
	445	383991,9630	1371063,9410
	446	383991,3500	1371080,1490
	447	384030,6600	1371082,4790
	448	384067,9100	1371084,8700
	449	384068,0400	1371085,0590
	450	384089,9800	1371077,4110
	451	384126,9000	1371073,1810
	452	384126,9800	1371073,1600
	453	384152,0200	1371064,7710

Сведения о границах территориальной зоны общественно-деловой зоны городского значения (Ц-2)

Сведения о характерных точках границ объекта	№ точки	Координаты	
		X	Y
	454	384153,3550	1371064,3910
	455	384167,2900	1371060,4410
	456	384180,6400	1371054,4700
	457	384183,9400	1371048,6910
	458	384188,3600	1371040,9610
	459	384152,8700	1371034,9210
	460	384153,0530	1371033,9000
	461	384156,0100	1371017,3700
	462	384141,3700	1371015,1890
	463	384147,6700	1370974,8890
	464	384161,6880	1370975,7880
	465	384170,8180	1370892,7950
	466	384174,9130	1370863,5920
	467	384185,4840	1370759,6360
	468	384238,1890	1370753,9750
	469	384237,7060	1370752,3460
	470	384237,0920	1370750,5140
	471	384236,4160	1370748,7060
	472	384235,6770	1370746,9260
	473	384234,8780	1370745,1660
	474	384234,0190	1370743,4400
	475	384233,1000	1370741,7420
	476	384232,1240	1370740,0770
	477	384231,0900	1370738,4480
	478	384230,0010	1370736,8530
	479	384228,8570	1370735,3000
	480	384227,6600	1370733,7840
	481	384226,4120	1370732,3140
	482	384225,1140	1370730,8850
	483	384223,7680	1370729,5000
	484	384222,3740	1370728,1660
	485	384221,8180	1370727,6950
	486	384221,2780	1370727,2060
	487	384220,7570	1370726,6950
	488	384220,2530	1370726,1700
	489	384219,7680	1370725,6260
	490	384219,3030	1370725,0640
	491	384218,8570	1370724,4890
	492	384218,4320	1370723,8970
	493	384218,0270	1370723,2890
	494	384217,6450	1370722,6690
	495	384217,2840	1370722,0370
	496	384216,9450	1370721,3930

## Сведения о границах территориальной зоны общественно-деловой зоны городского значения (Ц-2)

Сведения о характерных точках границ объекта	№ точки	Координаты	
		X	Y
	497	384216,6290	1370720,7370
	498	384216,3360	1370720,0680
	499	384216,0670	1370719,3910
	500	384215,8220	1370718,7040
	501	384215,6010	1370718,0110
	502	384215,4040	1370717,3090
	503	384215,2320	1370716,6010
	504	384215,0840	1370715,8870
	505	384214,9620	1370715,1700
	506	384214,8640	1370714,4470
	507	384214,7930	1370713,7210
	508	384214,7470	1370712,9950
	509	384214,7260	1370712,2660
	510	384214,7300	1370711,5360
	511	384214,7600	1370710,8100
	512	384214,8160	1370710,0840
	513	384214,8970	1370709,3580
	514	384215,0020	1370708,6380
	515	384215,4290	1370700,6830
	516	384216,8160	1370674,7980
	517	384217,4190	1370663,5610
	518	384219,1800	1370630,6970
	519	384221,0190	1370596,3650
	520	384222,6060	1370566,7460
	521	384223,7410	1370545,5670
	522	384225,8210	1370505,1800
	523	384231,3390	1370459,2040
	524	384227,2160	1370460,2040
	525	384212,7470	1370598,3610
	526	384199,4050	1370627,4520
	527	384175,9980	1370645,9200
	528	384157,2720	1370652,3860
	529	384136,4390	1370651,2310
	530	384056,8170	1370619,4300
	531	384000,7160	1370609,2540
	532	383958,2280	1370610,3030
	533	383966,2400	1370675,6270
	534	383966,2100	1370675,6300
	535	383966,2630	1370675,8190
	536	383966,4690	1370675,6610
	537	383976,0240	1370709,3970
	538	383988,8870	1370803,5970
	539	383986,3400	1370826,1030



Сведения о границах территориальной зоны общественно-деловой зоны городского значения (Ц-2)

Сведения о характерных точках границ объекта	№ точки	Координаты	
		X	Y
	540	383976,6800	1370825,6900
	541	383976,2100	1370833,9790
	542	383981,7000	1370834,2400
	543	383985,3990	1370834,4160
	544	383981,2470	1370871,1060
	545	383973,0430	1370925,8960
	546	383953,5440	1371054,4120
	444	383953,0160	1371059,8570
	547	384108,7500	1369653,2180
	548	384110,4300	1369671,8410
	549	384131,2200	1369685,6700
	550	384136,1000	1369689,5410
	551	384174,5000	1369703,7790
	552	384175,1200	1369701,2910
	553	384174,8100	1369701,2090
	554	384175,0300	1369700,0200
	555	384186,8100	1369701,9010
	556	384198,3300	1369646,5190
	557	384203,9000	1369618,4790
	558	384202,6600	1369612,1200
	559	384193,7000	1369603,6610
	560	384183,3800	1369600,8710
	561	384183,2800	1369601,3390
	562	384181,5800	1369601,3700
	563	384181,6100	1369600,3210
	564	384179,5100	1369600,2510
	565	384179,4800	1369601,3000
	566	384178,2600	1369601,3000
	567	384178,2700	1369601,4700
	568	384163,1900	1369597,3590
	569	384163,9200	1369595,8090
	570	384159,4900	1369597,4410
	571	384158,7100	1369594,1500
	572	384130,1200	1369591,7500
	573	384126,7000	1369593,0710
	574	384122,1600	1369598,1400
	575	384119,7400	1369601,5610
	576	384118,1200	1369605,1490
	577	384114,5800	1369623,0400
	578	384115,2900	1369623,1800
	579	384113,7300	1369632,3200
	580	384113,0100	1369635,4100
	581	384112,2800	1369635,4100

## Сведения о границах территориальной зоны общественно-деловой зоны городского значения (Ц-2)

Сведения о характерных точках границ объекта	№ точки	Координаты	
		X	Y
	547	384108,7500	1369653,2180
	582	384120,2600	1370177,5420
	583	384140,8490	1370242,2160
	584	384184,2030	1370294,2470
	585	384219,4220	1370348,8130
	586	384233,2360	1370402,2540
	587	384228,9060	1370443,9360
	588	384233,2940	1370442,9180
	589	384234,1530	1370435,7590
	590	384243,0130	1370338,5610
	591	384225,6100	1370335,9230
	592	384230,0290	1370304,8790
	593	384256,6780	1370117,6890
	594	384286,2310	1370011,6030
	595	384339,8570	1369907,3680
	596	384307,7610	1369891,8130
	597	384382,9690	1369703,6300
	598	384342,3950	1369687,6420
	599	384289,2610	1369678,4080
	600	384263,1620	1369679,9090
	601	384248,4490	1369684,3240
	602	384238,9330	1369688,9180
	603	384224,7960	1369703,1620
	604	384214,3760	1369722,5480
	582	384120,2600	1370177,5420
	605	384606,6108	1368909,0523
	606	384815,1045	1369139,8217
	607	384822,5441	1369182,9212
	608	384910,8883	1369284,2114
	609	384910,8900	1369284,2100
	610	384913,2124	1369282,1856
	611	384924,0576	1369272,7265
	612	384941,7319	1369295,8039
	613	385010,2600	1369385,2800
	614	385015,3300	1369392,3200
	615	385017,4215	1369395,6164
	616	385019,9308	1369399,5692
	617	385031,1337	1369418,4070
	618	385055,2000	1369458,8700
	619	385055,2013	1369458,8722
	620	385068,0847	1369451,2104
	621	384652,9675	1368926,1744
	622	384652,8219	1368921,4101

## Сведения о границах территориальной зоны общественно-деловой зоны городского значения (Ц-2)

Сведения о характерных точках границ объекта	№ точки	Координаты	
		X	Y
	623	384695,6006	1368859,9051
	624	384695,9120	1368859,8487
	625	384675,9327	1368845,7718
	605	384606,6108	1368909,0523
	626	384661,0839	1368923,5420
	627	385074,9118	1369447,1503
	628	385134,9262	1369411,4596
	629	385247,6343	1369248,5792
	630	385248,5194	1369247,3000
	631	385099,3887	1369144,1288
	632	384699,8899	1368867,7486
	626	384661,0839	1368923,5420
	633	384940,3192	1377652,6240
	634	384956,3978	1377771,8180
	635	385046,1258	1377748,3320
	636	385098,7560	1377734,5540
	637	385046,5660	1377701,8370
	638	385007,9540	1377671,1630
	639	384962,0090	1377671,1630
	640	384940,9330	1377642,9660
	633	384940,3192	1377652,6240
	641	385172,1700	1369401,5900
	642	385176,6100	1369404,5400
	643	385241,2200	1369447,4200
	644	385230,8300	1369512,4200
	645	385210,8100	1369543,6900
	646	385265,1600	1369554,0600
	647	385277,3800	1369556,3900
	648	385277,8800	1369556,4800
	649	385278,1200	1369556,5300
	650	385317,4600	1369499,6100
	651	385318,8900	1369497,5500
	652	385336,3400	1369472,3100
	653	385351,0200	1369451,0800
	654	385365,8600	1369429,6000
	655	385373,4300	1369418,6600
	656	385333,4600	1369391,0300
	657	385324,3600	1369384,7400
	658	385292,9900	1369363,0500
	659	385281,6800	1369355,2300
	660	385273,9200	1369349,8600
	661	385263,7400	1369342,8300
	662	385253,0100	1369358,3500

Сведения о границах территориальной зоны общественно-деловой зоны городского значения (Ц-2)

Сведения о характерных точках границ объекта	№ точки	Координаты	
		X	Y
	663	385248,6400	1369364,6700
	664	385226,5700	1369396,5900
	665	385215,9700	1369411,9200
	666	385181,5000	1369388,0900
	667	385180,7000	1369389,2500
	641	385172,1700	1369401,5900
	668	385465,0800	1377612,1600
	669	385465,3000	1377612,5900
	670	385465,1500	1377612,7000
	671	385469,2070	1377620,0950
	672	385474,1210	1377629,5390
	673	385474,3900	1377630,0500
	674	385475,0800	1377631,4100
	675	385475,6500	1377633,1200
	676	385479,1000	1377638,9000
	677	385480,5120	1377641,5470
	678	385483,7020	1377647,5480
	679	385487,9500	1377655,1600
	680	385491,0800	1377660,7900
	681	385492,9780	1377664,1960
	682	385551,2360	1377656,2900
	683	385671,7760	1377630,0970
	684	385673,4219	1377629,7390
	685	385847,9244	1377551,8207
	686	385841,8653	1377540,0691
	687	385742,4700	1377582,9200
	688	385714,0400	1377583,2400
	689	385690,4200	1377535,5800
	690	385564,2900	1377601,0100
	691	385548,7190	1377609,4660
	692	385533,1720	1377578,2050
	693	385522,2300	1377583,4100
	694	385507,8500	1377589,0500
	695	385498,7500	1377593,8300
	696	385491,1200	1377597,7100
	697	385467,9400	1377610,7400
	698	385467,7596	1377610,8667
	699	385467,7587	1377610,8674
	700	385467,5552	1377611,0103
	701	385467,2200	1377611,2400
	702	385466,0500	1377611,7400
	668	385465,0800	1377612,1600
	703	385581,0301	1377663,2051

## Сведения о границах территориальной зоны общественно-деловой зоны городского значения (Ц-2)

Сведения о характерных точках границ объекта	№ точки	Координаты	
		X	Y
	704	385638,7632	1377780,3100
	705	385903,7288	1377647,8320
	706	385854,2437	1377566,3660
	707	385679,2738	1377641,9750
	703	385581,0301	1377663,2051
	708	385834,9291	1371181,7140
	709	385835,1611	1371189,0160
	710	385835,1100	1371213,4400
	711	385835,0800	1371226,3600
	712	385835,3609	1371231,2340
	713	385835,8713	1371240,0350
	714	385840,1790	1371239,7000
	715	385841,8500	1371239,5800
	716	385843,1457	1371274,1550
	717	385846,3342	1371339,8390
	718	385846,0344	1371348,6340
	719	385845,9035	1371351,8670
	720	385844,8000	1371354,8300
	721	385843,1730	1371359,1800
	722	385845,2355	1371359,4480
	723	385849,3074	1371359,9890
	724	385851,3478	1371360,2590
	725	385852,2300	1371360,3700
	726	385852,3700	1371361,7700
	727	385853,2900	1371371,5400
	728	385853,3821	1371372,5200
	729	385851,8340	1371373,3030
	730	385849,3640	1371374,5820
	731	385845,9600	1371376,3200
	732	385847,6854	1371386,0880
	733	385849,4813	1371408,5850
	734	385850,7000	1371423,9100
	735	385851,1040	1371453,7110
	736	385851,4050	1371475,1780
	737	385853,8989	1371520,7970
	738	385913,7564	1371543,2858
	739	385913,7800	1371534,2700
	740	385916,1300	1371483,5600
	741	385893,6700	1371479,7410
	742	385886,0600	1371343,8000
	743	385884,2200	1371293,1990
	744	385885,7200	1371291,8200
	745	385890,6100	1371290,6300

## Сведения о границах территориальной зоны общественно-деловой зоны городского значения (Ц-2)

Сведения о характерных точках границ объекта	№ точки	Координаты	
		X	Y
	746	385901,6800	1371287,2000
	747	385897,2400	1371272,5500
	748	385895,4800	1371267,5600
	749	385892,4400	1371267,8700
	750	385889,9500	1371268,6000
	751	385889,0000	1371268,2200
	752	385886,8800	1371266,7300
	753	385884,1800	1371240,6100
	754	385884,7000	1371240,6500
	755	385885,3500	1371240,7000
	756	385887,4300	1371240,7300
	757	385893,2500	1371241,3300
	758	385893,7300	1371237,4000
	759	385894,1100	1371234,9400
	760	385894,4400	1371232,7100
	761	385895,7400	1371222,7300
	762	385905,0200	1371223,9900
	763	385909,2783	1371213,9541
	764	385901,5173	1371210,8720
	765	385899,7244	1371206,6690
	766	385898,5805	1371206,2290
	767	385880,6750	1371199,3340
	708	385834,9291	1371181,7140
	768	385854,4920	1371531,6418
	769	385854,5290	1371532,3230
	770	385859,4025	1371570,7580
	771	385869,8041	1371611,6230
	772	385871,2380	1371615,2810
	773	385877,4772	1371631,1710
	774	385881,0145	1371640,4600
	775	385885,2713	1371649,5030
	776	385885,7500	1371646,9600
	777	385887,5900	1371644,1000
	778	385891,3300	1371638,3700
	779	385891,1300	1371636,2800
	780	385890,0200	1371632,8900
	781	385889,8200	1371622,3200
	782	385889,2400	1371617,6700
	783	385891,5700	1371608,8600
	784	385908,2200	1371561,8700
	785	385912,0389	1371552,4377
	768	385854,4920	1371531,6418
	786	386263,8341	1376184,7450

## Сведения о границах территориальной зоны общественно-деловой зоны городского значения (Ц-2)

Сведения о характерных точках границ объекта	№ точки	Координаты	
		X	Y
	787	386270,9200	1376198,0500
	788	386278,9800	1376212,3300
	789	386296,3200	1376251,8200
	790	386303,5760	1376297,4490
	791	386307,9280	1376308,4910
	792	386313,8242	1376323,4530
	793	386408,1970	1376274,6040
	794	386397,9228	1376236,6340
	795	386392,6341	1376217,0888
	796	386385,1225	1376210,5990
	797	386368,4557	1376135,8310
	798	386368,2956	1376134,3200
	786	386263,8341	1376184,7450
	799	386473,5750	1373821,9490
	800	386476,0470	1373822,4080
	801	386479,2320	1373822,9970
	802	386482,9950	1373808,0140
	803	386489,6590	1373783,3930
	804	386494,3000	1373766,2400
	805	386495,8500	1373766,6600
	806	386494,2600	1373772,7400
	807	386498,5800	1373773,8700
	808	386499,2041	1373771,4830
	809	386500,1700	1373767,7900
	810	386501,8220	1373768,2250
	811	386504,1900	1373759,2300
	812	386508,8055	1373760,6050
	813	386514,0900	1373762,1800
	814	386511,3800	1373769,9100
	815	386510,0000	1373773,8800
	816	386514,7300	1373775,5400
	817	386515,4300	1373775,7700
	818	386516,2600	1373773,3700
	819	386519,4800	1373774,3600
	820	386516,3800	1373784,4300
	821	386514,8000	1373793,1500
	822	386513,5500	1373800,0400
	823	386497,0900	1373855,7100
	824	386496,1500	1373855,4300
	825	386495,8260	1373856,5340
	826	386495,6100	1373857,2700
	827	386496,6000	1373860,3800
	828	386495,4200	1373866,9100

## Сведения о границах территориальной зоны общественно-деловой зоны городского значения (Ц-2)

Сведения о характерных точках границ объекта	№ точки	Координаты	
		X	Y
	829	386507,7400	1373870,4900
	830	386506,5406	1373874,5800
	831	386506,1800	1373875,8200
	832	386507,2500	1373876,1400
	833	386496,6128	1373912,6880
	834	386493,9200	1373921,9460
	835	386492,1007	1373921,4021
	836	386491,4380	1373923,5200
	837	386485,3279	1373943,0889
	838	386528,0770	1373968,3350
	839	386527,6400	1373969,0800
	840	386580,0500	1373999,9300
	841	386581,9300	1373996,8000
	842	386582,7300	1373995,4600
	843	386610,5400	1374012,5300
	844	386609,8600	1374013,6300
	845	386608,4893	1374015,8232
	846	386612,5370	1374018,2120
	847	386619,8752	1374022,4351
	848	386681,9840	1373902,8410
	849	386774,2775	1373672,2650
	850	386728,3450	1373654,1732
	851	386729,7700	1373650,7800
	852	386726,8200	1373649,5500
	853	386726,0800	1373651,3000
	854	386721,2400	1373649,2700
	855	386721,6300	1373648,3400
	856	386720,8400	1373648,0200
	857	386720,6000	1373648,9900
	858	386709,9400	1373644,5300
	859	386709,5800	1373644,3700
	860	386710,2500	1373642,7600
	861	386706,0100	1373640,9800
	862	386705,3300	1373642,6000
	863	386688,9100	1373635,7100
	864	386676,5600	1373631,9600
	865	386656,4461	1373625,8546
	866	386653,4740	1373624,6839
	867	386653,8900	1373623,3000
	868	386649,1900	1373621,8700
	869	386648,8872	1373622,8773
	870	386530,1075	1373576,0920
	871	386520,1266	1373573,4180



## Сведения о границах территориальной зоны общественно-деловой зоны городского значения (Ц-2)

Сведения о характерных точках границ объекта	№ точки	Координаты	
		X	Y
	872	386519,9440	1373573,8590
	873	386520,6200	1373577,2530
	874	386521,1700	1373580,0000
	875	386521,2900	1373582,3400
	876	386524,6977	1373585,0200
	877	386524,8500	1373585,1400
	878	386526,1400	1373586,9100
	879	386526,7700	1373587,7700
	880	386530,8300	1373593,3200
	881	386528,3200	1373606,7300
	882	386526,3800	1373617,1100
	883	386525,7500	1373620,4800
	884	386525,1200	1373623,8400
	885	386522,4900	1373637,9100
	886	386521,8183	1373641,6410
	887	386521,3000	1373644,5200
	888	386521,0110	1373644,4460
	889	386520,3000	1373644,2600
	890	386511,9840	1373679,4390
	891	386505,4700	1373704,8000
	892	386495,3800	1373738,6300
	893	386494,0700	1373743,0600
	894	386493,3760	1373745,4270
	895	386491,9400	1373751,1910
	896	386491,6000	1373752,5600
	897	386490,8910	1373755,2600
	898	386489,7410	1373759,6450
	899	386488,5620	1373762,6160
	900	386488,2000	1373763,5310
	901	386476,6500	1373806,2500
	902	386475,5720	1373811,7460
	799	386473,5750	1373821,9490
	903	386501,0100	1373280,2000
	904	386501,5400	1373309,2100
	905	386501,3300	1373340,9800
	906	386504,8900	1373375,6400
	907	386510,2900	1373456,4800
	908	386510,3989	1373457,5220
	909	386512,3700	1373476,3800
	910	386515,4300	1373491,8700
	911	386515,7100	1373494,8000
	912	386515,8700	1373496,5800
	913	386515,1600	1373510,5000

## Сведения о границах территориальной зоны общественно-деловой зоны городского значения (Ц-2)

Сведения о характерных точках границ объекта	№ точки	Координаты	
		X	Y
	914	386522,2200	1373510,5900
	915	386522,2200	1373522,8000
	916	386522,2200	1373523,4300
	917	386535,6300	1373523,8600
	918	386535,7500	1373523,5500
	919	386533,6900	1373539,3900
	920	386533,8500	1373542,9600
	921	386537,0600	1373544,3400
	922	386531,5500	1373557,1200
	923	386553,4800	1373565,7000
	924	386557,0000	1373566,4390
	925	386557,3131	1373565,7691
	926	386559,3800	1373561,3400
	927	386562,6400	1373562,8600
	928	386567,6800	1373552,0800
	929	386571,2100	1373553,6300
	930	386590,7237	1373559,1897
	931	386590,7311	1373559,1552
	932	386598,5100	1373531,2590
	933	386599,0800	1373530,9200
	934	386599,1500	1373531,5300
	935	386602,9100	1373531,9600
	936	386604,8000	1373532,1800
	937	386604,8900	1373531,1200
	938	386605,1600	1373530,4600
	939	386606,2400	1373530,6700
	940	386610,4530	1373531,5020
	941	386611,5700	1373525,8200
	942	386611,7800	1373524,8400
	943	386613,1000	1373518,3100
	944	386632,6200	1373507,4900
	945	386638,1300	1373500,8100
	946	386665,2200	1373494,9100
	947	386675,3300	1373493,3800
	948	386677,2600	1373493,0400
	949	386678,3900	1373492,8400
	950	386684,5100	1373491,6000
	951	386688,9200	1373478,1000
	952	386696,4400	1373455,0800
	953	386704,3200	1373457,6500
	954	386725,1600	1373393,3700
	955	386715,8900	1373390,3400
	956	386714,7200	1373311,8700

## Сведения о границах территориальной зоны общественно-деловой зоны городского значения (Ц-2)

Сведения о характерных точках границ объекта	№ точки	Координаты	
		X	Y
	957	386714,6600	1373307,9300
	958	386710,6100	1373307,9900
	959	386709,9200	1373261,4900
	960	386707,4700	1373250,1900
	961	386686,1500	1373209,1000
	962	386682,5700	1373210,9600
	963	386659,0900	1373165,6600
	964	386679,9900	1373148,9500
	965	386679,9931	1373148,9506
	966	386684,3620	1373131,4320
	967	386684,8150	1373131,5420
	968	386688,3698	1373117,8380
	969	386689,5050	1373113,4620
	970	386690,0960	1373113,4530
	971	386690,6840	1373113,3140
	972	386691,1900	1373113,0600
	973	386691,5820	1373112,4810
	974	386691,7800	1373111,8200
	975	386691,6600	1373111,0500
	976	386691,2300	1373110,4700
	977	386690,4430	1373109,8500
	978	386694,6700	1373093,5700
	979	386695,6990	1373092,9280
	980	386696,3710	1373091,8650
	981	386696,3700	1373090,4800
	982	386695,7100	1373089,5400
	983	386698,6600	1373078,1800
	984	386699,5240	1373078,1340
	985	386699,6050	1373077,1310
	986	386728,0840	1373059,9940
	987	386734,1265	1373059,4350
	988	386730,1395	1373044,2150
	989	386732,1302	1373027,5170
	990	386732,8782	1373025,4350
	991	386718,4910	1373025,7620
	992	386643,5519	1373026,7260
	993	386643,5370	1373024,2710
	994	386616,3627	1373025,2600
	995	386615,9250	1373031,1620
	996	386609,3000	1373030,5200
	997	386609,4350	1373038,5390
	998	386609,3750	1373039,7150
	999	386609,3200	1373040,8800

## Сведения о границах территориальной зоны общественно-деловой зоны городского значения (Ц-2)

Сведения о характерных точках границ объекта	№ точки	Координаты	
		X	Y
	1000	386609,2120	1373046,3120
	1001	386609,1700	1373048,4200
	1002	386601,8380	1373048,6180
	1003	386598,0200	1373048,7200
	1004	386597,9600	1373046,0200
	1005	386592,8600	1373046,6300
	1006	386573,6000	1373046,8700
	1007	386562,1800	1373047,0100
	1008	386537,6400	1373045,2000
	1009	386537,8700	1373025,5100
	1010	386524,1000	1373025,3300
	1011	386523,7900	1373050,4900
	1012	386516,8300	1373050,4000
	1013	386516,8600	1373049,4000
	1014	386514,5400	1373049,3300
	1015	386514,0700	1373065,9200
	1016	386512,9100	1373065,8900
	1017	386512,7800	1373070,4300
	1018	386513,9400	1373070,4600
	1019	386513,1700	1373097,5500
	1020	386511,3400	1373100,3100
	1021	386508,3000	1373165,5800
	1022	386504,8800	1373206,8800
	1023	386502,0700	1373230,2400
	903	386501,0100	1373280,2000
	1024	386515,3000	1373794,2300
	1025	386516,2800	1373788,5700
	1026	386516,6200	1373786,5900
	1027	386522,5700	1373766,4000
	1028	386534,0300	1373770,3300
	1029	386535,0100	1373768,5100
	1030	386542,2600	1373770,5000
	1031	386550,5700	1373772,7800
	1032	386576,1000	1373697,6100
	1033	386585,0400	1373701,3000
	1034	386585,4400	1373700,1700
	1035	386593,7300	1373703,0600
	1036	386595,6500	1373697,5800
	1037	386597,5800	1373692,0600
	1038	386589,2700	1373689,1700
	1039	386591,2400	1373683,5500
	1040	386599,5400	1373686,4400
	1041	386603,9800	1373688,0000

## Сведения о границах территориальной зоны общественно-деловой зоны городского значения (Ц-2)

Сведения о характерных точках границ объекта	№ точки	Координаты	
		X	Y
	1042	386603,3200	1373689,8900
	1043	386605,5400	1373690,6600
	1044	386606,2000	1373688,7600
	1045	386607,1500	1373689,1100
	1046	386615,6800	1373664,6500
	1047	386646,2681	1373677,3343
	1048	386688,7000	1373694,9300
	1049	386684,4100	1373705,0900
	1050	386680,0700	1373715,3800
	1051	386678,8200	1373718,4200
	1052	386677,5000	1373721,6100
	1053	386676,2300	1373724,7000
	1054	386676,1600	1373724,9200
	1055	386673,8100	1373730,5700
	1056	386679,6300	1373732,9600
	1057	386684,1800	1373737,9800
	1058	386691,0300	1373741,2800
	1059	386685,5700	1373752,4600
	1060	386686,2400	1373752,8600
	1061	386670,8100	1373786,0600
	1062	386666,3200	1373797,2600
	1063	386663,2900	1373811,7700
	1064	386658,4600	1373810,8500
	1065	386652,8200	1373835,4500
	1066	386651,5200	1373835,0900
	1067	386639,8900	1373835,6200
	1068	386639,8300	1373835,8600
	1069	386621,7500	1373831,4990
	1070	386619,6700	1373840,1100
	1071	386598,1300	1373833,5700
	1072	386588,9600	1373830,7900
	1073	386588,1600	1373832,8600
	1074	386585,9700	1373832,2300
	1075	386587,9500	1373824,7200
	1076	386576,2100	1373821,1200
	1077	386576,0400	1373821,6900
	1078	386548,5400	1373810,6200
	1079	386551,1400	1373804,0800
	1080	386535,2500	1373799,8900
	1081	386532,7000	1373799,2100
	1082	386529,7600	1373798,3910
	1083	386529,5300	1373798,3300
	1024	386515,3000	1373794,2300

## Сведения о границах территориальной зоны общественно-деловой зоны городского значения (Ц-2)

Сведения о характерных точках границ объекта	№ точки	Координаты	
		X	Y
	1084	386595,0634	1373581,3129
	1085	386780,1740	1373657,5330
	1086	386894,1483	1373700,8330
	1087	386971,5278	1373517,8960
	1088	386943,0868	1373463,0086
	1089	386927,6900	1373470,9660
	1090	386921,6500	1373474,2100
	1091	386912,8300	1373478,9200
	1092	386901,8700	1373484,7900
	1093	386876,4300	1373498,4100
	1094	386871,2000	1373501,2011
	1095	386868,7100	1373502,5300
	1096	386850,7500	1373542,7300
	1097	386850,6900	1373542,8500
	1098	386849,8500	1373544,7300
	1099	386809,9332	1373536,0750
	1100	386808,7300	1373540,2200
	1101	386822,3700	1373544,5600
	1102	386826,9900	1373545,4700
	1103	386831,6800	1373546,4900
	1104	386831,6200	1373546,7300
	1105	386838,7200	1373548,0500
	1106	386838,7700	1373547,7600
	1107	386842,5200	1373548,4100
	1108	386842,4800	1373548,7800
	1109	386842,9100	1373548,8500
	1110	386852,1300	1373550,5800
	1111	386852,0800	1373550,8200
	1112	386853,5700	1373551,0300
	1113	386853,6300	1373551,0500
	1114	386853,7700	1373550,3100
	1115	386861,5700	1373551,7100
	1116	386867,9300	1373553,0000
	1117	386859,3500	1373577,5700
	1118	386862,5100	1373578,3700
	1119	386859,9600	1373585,8600
	1120	386855,9300	1373596,3900
	1121	386855,5500	1373596,2400
	1122	386844,2800	1373601,8700
	1123	386837,8200	1373599,4300
	1124	386836,1900	1373603,3900
	1125	386789,1200	1373587,9200
	1126	386807,1200	1373593,8300

Сведения о границах территориальной зоны общественно-деловой зоны городского значения (Ц-2)

Сведения о характерных точках границ объекта	№ точки	Координаты	
		X	Y
	1127	386809,0300	1373588,8300
	1128	386797,5500	1373584,6400
	1129	386805,8900	1373557,7600
	1130	386803,5300	1373557,2200
	1131	386804,3207	1373557,4010
	1132	386802,7900	1373563,5190
	1133	386793,0600	1373560,1800
	1134	386783,7770	1373556,1080
	1135	386782,7120	1373561,2660
	1136	386781,9200	1373565,1240
	1137	386781,7634	1373565,8813
	1138	386782,6400	1373566,2200
	1139	386780,6000	1373571,5200
	1140	386781,6300	1373571,9100
	1141	386780,7700	1373574,1400
	1142	386779,7600	1373573,7400
	1143	386778,2700	1373577,6100
	1144	386779,3000	1373578,0000
	1145	386778,4500	1373580,2200
	1146	386777,4300	1373579,8300
	1147	386775,5100	1373584,8300
	1148	386776,8400	1373585,3300
	1149	386774,5600	1373591,3000
	1150	386779,3100	1373593,1200
	1151	386777,3900	1373598,1400
	1152	386774,4400	1373605,8300
	1153	386802,0667	1373616,1588
	1154	386802,0700	1373616,1600
	1155	386791,3800	1373644,1500
	1156	386744,8311	1373626,7140
	1157	386708,3905	1373613,0650
	1158	386624,0590	1373581,4770
	1159	386596,2604	1373575,8290
	1084	386595,0634	1373581,3129
	1160	386654,5700	1374749,6300
	1161	386671,7300	1374813,8700
	1162	386675,4100	1374812,7200
	1163	386686,6100	1374842,5900
	1164	386688,8900	1374848,6700
	1165	386692,4000	1374858,0300
	1166	386695,8100	1374866,5200
	1167	386710,3300	1374861,0900
	1168	386715,1400	1374859,2900

## Сведения о границах территориальной зоны общественно-деловой зоны городского значения (Ц-2)

Сведения о характерных точках границ объекта	№ точки	Координаты	
		X	Y
	1169	386722,5400	1374856,5200
	1170	386740,3700	1374840,2000
	1171	386747,6000	1374829,2000
	1172	386748,1900	1374827,6400
	1173	386748,3000	1374827,3300
	1174	386751,9300	1374817,7100
	1175	386752,0500	1374814,1200
	1176	386751,3200	1374808,2000
	1177	386725,9800	1374737,5600
	1178	386720,7724	1374723,6430
	1179	386718,3800	1374717,2500
	1180	386710,2500	1374697,4800
	1181	386708,0600	1374694,2700
	1182	386705,2900	1374692,8400
	1183	386697,6000	1374695,6600
	1184	386698,2400	1374697,3300
	1185	386697,0000	1374697,8600
	1186	386700,8000	1374704,7700
	1187	386701,8400	1374706,6400
	1188	386707,5900	1374721,5800
	1189	386710,4000	1374728,8000
	1160	386654,5700	1374749,6300
	1190	386675,5000	1374369,7700
	1191	386713,4800	1374419,4100
	1192	386717,7700	1374416,1400
	1193	386705,6100	1374400,2500
	1194	386716,7400	1374391,7400
	1195	386728,8900	1374407,6300
	1196	386733,1800	1374404,3500
	1197	386695,2000	1374354,7000
	1198	386687,7400	1374360,4200
	1199	386683,4800	1374354,8500
	1200	386675,5400	1374360,9300
	1201	386679,7900	1374366,4900
	1190	386675,5000	1374369,7700
	1202	386719,6300	1374444,0300
	1203	386724,0100	1374449,5800
	1204	386733,1700	1374461,4200
	1205	386763,4500	1374498,8600
	1206	386768,1600	1374504,6800
	1207	386773,0800	1374510,7600
	1208	386779,3700	1374518,5400
	1209	386805,4600	1374550,7900



## Сведения о границах территориальной зоны общественно-деловой зоны городского значения (Ц-2)

Сведения о характерных точках границ объекта	№ точки	Координаты	
		X	Y
	1210	386842,0400	1374589,7900
	1211	386849,9900	1374584,9500
	1212	386855,8374	1374581,3931
	1213	386858,6700	1374579,6700
	1214	386879,5600	1374566,9600
	1215	386804,9200	1374475,5600
	1216	386800,1800	1374469,7700
	1217	386771,1500	1374434,4600
	1218	386751,7700	1374410,4900
	1219	386747,6200	1374414,8200
	1220	386732,0400	1374431,0800
	1221	386730,8260	1374432,3447
	1222	386725,1000	1374438,3100
	1202	386719,6300	1374444,0300
	1223	386721,5900	1373248,1300
	1224	386721,7100	1373264,6300
	1225	386721,7500	1373269,7300
	1226	386721,8100	1373277,1800
	1227	386721,8200	1373278,7800
	1228	386721,9600	1373298,0800
	1229	386723,5600	1373298,0900
	1230	386726,0600	1373298,0800
	1231	386727,8900	1373298,0800
	1232	386728,5300	1373311,4500
	1233	386728,5900	1373312,6000
	1234	386728,7800	1373316,5900
	1235	386729,1549	1373324,1230
	1236	386763,8762	1373322,0120
	1237	386760,6640	1373247,0520
	1238	386754,5318	1373247,2460
	1239	386739,5418	1373247,4760
	1240	386739,5000	1373245,1300
	1241	386739,0640	1373238,8860
	1242	386737,3100	1373238,9600
	1243	386736,8500	1373230,3800
	1244	386730,1190	1373230,3470
	1245	386729,0007	1373230,4055
	1246	386729,0500	1373245,9100
	1247	386728,0500	1373247,7100
	1223	386721,5900	1373248,1300
	1248	386733,9706	1373813,3343
	1249	386745,5090	1373818,5060
	1250	386755,7774	1373795,3731

## Сведения о границах территориальной зоны общественно-деловой зоны городского значения (Ц-2)

Сведения о характерных точках границ объекта	№ точки	Координаты	
		X	Y
	1251	386770,4510	1373762,5610
	1252	386791,0221	1373716,5620
	1253	386872,2632	1373747,7320
	1254	386886,0877	1373714,0301
	1255	386869,6933	1373708,0394
	1256	386871,3600	1373703,2300
	1257	386871,2700	1373703,1000
	1258	386861,5800	1373699,7600
	1259	386859,8911	1373704,4576
	1260	386847,7370	1373700,0164
	1261	386849,3100	1373695,5300
	1262	386841,1800	1373692,7300
	1263	386841,6200	1373691,5000
	1264	386840,1900	1373690,9800
	1265	386839,7400	1373692,2200
	1266	386818,5800	1373684,6800
	1267	386817,9300	1373684,4100
	1268	386816,4451	1373688,5822
	1269	386788,0544	1373678,2080
	1248	386733,9706	1373813,3343
	1270	386782,4700	1376324,0300
	1271	386784,6200	1376353,9200
	1272	386784,7600	1376355,7400
	1273	386785,9339	1376370,4270
	1274	386958,2830	1376359,3540
	1275	386957,2800	1376344,2600
	1276	386954,6200	1376299,0900
	1277	386954,4500	1376295,8200
	1278	386953,7800	1376282,7600
	1279	386953,6700	1376282,7600
	1280	386953,4600	1376279,5800
	1281	386953,6300	1376279,5700
	1282	386952,3100	1376253,2600
	1283	386952,1300	1376249,7300
	1284	386945,2700	1376250,1100
	1285	386943,1400	1376250,2100
	1286	386942,3900	1376250,2400
	1287	386899,8900	1376253,6600
	1288	386883,0000	1376255,0300
	1289	386850,8200	1376275,2900
	1290	386846,5900	1376277,9500
	1291	386783,6400	1376317,5900
	1292	386782,6600	1376321,7500

## Сведения о границах территориальной зоны общественно-деловой зоны городского значения (Ц-2)

Сведения о характерных точках границ объекта	№ точки	Координаты	
		X	Y
	1270	386782,4700	1376324,0300
	1293	386941,0700	1373034,7100
	1294	386953,6200	1373040,0900
	1295	386950,8400	1373046,6100
	1296	386959,1000	1373050,2600
	1297	386987,4100	1373061,6100
	1298	386989,2500	1373057,7900
	1299	387019,5900	1372994,7500
	1300	387022,4481	1372988,6800
	1301	386970,1250	1372968,1364
	1302	386968,2700	1372972,7000
	1303	386963,0100	1372984,6500
	1293	386941,0700	1373034,7100
	1304	386949,1300	1375899,3500
	1305	386954,1600	1375905,7900
	1306	386976,0100	1375933,9300
	1307	386983,4552	1375943,5180
	1308	386978,5210	1375947,1470
	1309	387073,9640	1376076,1620
	1310	386960,2588	1376156,1740
	1311	386963,9800	1376161,2200
	1312	386965,0800	1376162,6400
	1313	386965,0870	1376162,6470
	1314	386981,6620	1376150,7550
	1315	386982,7100	1376152,2080
	1316	386985,3920	1376150,2880
	1317	386984,9760	1376149,7040
	1318	387015,2240	1376126,6690
	1319	387027,3490	1376143,7400
	1320	387027,6670	1376144,8390
	1321	387029,3900	1376147,3020
	1322	387034,7620	1376154,1020
	1323	387040,2370	1376161,3150
	1324	387048,2380	1376153,2810
	1325	387048,5050	1376164,9610
	1326	387050,9870	1376168,2750
	1327	387037,6090	1376180,9850
	1328	387017,1220	1376184,6130
	1329	387017,1220	1376198,3440
	1330	386984,7140	1376199,6180
	1331	386984,7100	1376199,6200
	1332	386984,8727	1376206,5566
	1333	387156,1899	1376197,0650

## Сведения о границах территориальной зоны общественно-деловой зоны городского значения (Ц-2)

Сведения о характерных точках границ объекта	№ точки	Координаты	
		X	Y
	1334	387166,7488	1376090,8700
	1335	387206,8924	1375992,8670
	1336	387275,3133	1375900,3960
	1337	387270,7480	1375894,4690
	1338	387265,0200	1375887,0200
	1339	387263,7300	1375885,0000
	1340	387224,1000	1375823,0100
	1341	387233,6100	1375816,9100
	1342	387226,0200	1375805,2900
	1343	387242,1200	1375795,1800
	1344	387237,8000	1375788,9600
	1345	387220,6600	1375774,8200
	1346	387207,9800	1375765,3300
	1347	387185,6500	1375748,6400
	1348	387181,1600	1375743,0500
	1349	387177,3600	1375738,3500
	1350	387174,5600	1375734,8600
	1351	387169,0200	1375722,9900
	1352	387165,8000	1375706,3800
	1353	387139,9000	1375660,6900
	1354	387112,7600	1375675,5700
	1355	387112,4200	1375681,4700
	1356	387124,6700	1375698,5000
	1357	387127,0800	1375696,2700
	1358	387145,8200	1375722,6600
	1359	387123,6600	1375742,3100
	1360	387128,8700	1375749,4300
	1361	387128,8200	1375754,3100
	1362	387115,1400	1375765,0400
	1363	387116,1000	1375767,0200
	1364	387111,2600	1375770,7900
	1365	387114,0900	1375774,4500
	1366	387109,9000	1375778,3700
	1367	387099,3763	1375788,2189
	1368	387094,7800	1375792,5200
	1369	387087,8800	1375799,2300
	1370	387054,0600	1375832,1400
	1371	387053,5500	1375835,3900
	1372	387042,1200	1375842,3600
	1373	387005,7700	1375869,8600
	1374	387000,6800	1375862,6300
	1375	386996,5200	1375866,2700
	1376	386989,0900	1375871,3100

## Сведения о границах территориальной зоны общественно-деловой зоны городского значения (Ц-2)

Сведения о характерных точках границ объекта	№ точки	Координаты	
		X	Y
	1377	386969,4400	1375885,7900
	1378	386959,7800	1375892,9100
	1304	386949,1300	1375899,3500
	1379	386970,5000	1372926,8800
	1380	386978,6700	1372929,9200
	1381	386973,6400	1372943,1400
	1382	387003,7200	1372957,0300
	1383	387008,9600	1372944,9100
	1384	387006,4700	1372943,3100
	1385	387008,0900	1372939,0100
	1386	387006,8600	1372938,4900
	1387	387008,9700	1372933,4600
	1388	387012,9592	1372922,0091
	1389	387013,9900	1372919,0500
	1390	387014,6500	1372917,3200
	1391	387016,4100	1372918,0000
	1392	387016,6900	1372917,3100
	1393	387023,8700	1372908,8200
	1394	387031,9500	1372888,6800
	1395	387033,2000	1372885,1800
	1396	387045,4700	1372851,3100
	1397	387079,3200	1372863,3100
	1398	387093,4200	1372868,4400
	1399	387112,9200	1372817,6500
	1400	387113,4421	1372816,2484
	1401	387078,5427	1372802,5670
	1402	387048,6688	1372791,2275
	1403	387047,9500	1372793,0800
	1404	387035,9400	1372823,1900
	1405	387025,9800	1372819,3000
	1406	387021,0600	1372832,2200
	1407	387031,0200	1372836,1100
	1408	387031,5200	1372838,3700
	1409	387032,2600	1372843,6300
	1410	387033,0400	1372850,4000
	1411	387033,0600	1372861,9200
	1412	387031,6200	1372872,1210
	1413	387029,2000	1372880,5400
	1414	387025,3000	1372890,3700
	1415	387016,7100	1372903,7700
	1416	387009,0400	1372911,7900
	1417	386998,9400	1372918,8400
	1418	386992,8100	1372921,8000

Сведения о границах территориальной зоны общественно-деловой зоны городского значения (Ц-2)

Сведения о характерных точках границ объекта	№ точки	Координаты	
		X	Y
	1419	386988,7800	1372922,4600
	1420	386985,5800	1372920,1800
	1421	386984,9800	1372918,1800
	1422	386985,1000	1372916,3700
	1379	386970,5000	1372926,8800
	1423	386991,9600	1377392,0400
	1424	386996,6500	1377466,6700
	1425	386997,4940	1377482,4371
	1426	387235,9505	1377465,8520
	1427	387221,4497	1377232,3430
	1428	387094,0450	1377239,7150
	1429	387094,3900	1377247,6000
	1430	387094,7387	1377253,0601
	1431	387098,7000	1377315,0800
	1432	387102,1100	1377314,8600
	1433	387100,8800	1377329,4800
	1434	387101,1900	1377333,1100
	1435	387102,0900	1377343,5500
	1436	387103,6200	1377347,0800
	1437	387104,8700	1377350,4900
	1438	387106,1701	1377350,4126
	1439	387106,8500	1377364,1200
	1440	387107,5700	1377389,3400
	1441	387056,9600	1377391,7800
	1423	386991,9600	1377392,0400
	1442	387041,1200	1376698,8100
	1443	387044,7600	1376762,7100
	1444	387176,9900	1376753,8600
	1445	387191,6750	1376752,8760
	1446	387187,7898	1376690,3120
	1447	387184,3469	1376635,5950
	1448	387169,3300	1376636,6800
	1449	387121,1300	1376640,1700
	1450	387094,0900	1376641,8700
	1451	387094,1400	1376642,8700
	1452	387052,9100	1376644,7400
	1453	387052,6053	1376644,7697
	1454	387054,1285	1376679,0151
	1455	387053,8800	1376679,0300
	1456	387054,3900	1376687,0700
	1457	387052,6000	1376687,1790
	1458	387053,0000	1376693,4700
	1459	387054,7666	1376693,3614

## Сведения о границах территориальной зоны общественно-деловой зоны городского значения (Ц-2)

Сведения о характерных точках границ объекта	№ точки	Координаты	
		X	Y
	1460	387054,9800	1376698,1600
	1442	387041,1200	1376698,8100
	1461	387042,8100	1374240,7400
	1462	387043,6900	1374242,2100
	1463	387050,6200	1374253,7700
	1464	387058,1468	1374264,2530
	1465	387082,1215	1374246,9340
	1466	387087,9100	1374256,1200
	1467	387088,8900	1374257,5700
	1468	387098,3800	1374271,7400
	1469	387165,8000	1374230,5100
	1470	387152,5300	1374211,8300
	1471	387145,2358	1374201,3420
	1472	387248,5282	1374126,7270
	1473	387234,0947	1374105,8640
	1474	387156,2372	1374161,2590
	1475	387129,3800	1374180,4400
	1476	387113,4990	1374191,8219
	1477	387112,1100	1374189,9800
	1478	387099,9200	1374199,5300
	1479	387088,8800	1374207,0500
	1461	387042,8100	1374240,7400
	1480	387075,8000	1373732,5500
	1481	387084,6500	1373736,4500
	1482	387084,7300	1373741,0200
	1483	387078,8609	1373755,0918
	1484	387092,8810	1373761,0480
	1485	387097,4427	1373763,4925
	1486	387099,8900	1373756,6800
	1487	387108,4900	1373736,2800
	1488	387106,4600	1373733,5300
	1489	387112,4300	1373716,5700
	1490	387139,4800	1373645,5200
	1491	387141,8700	1373639,2300
	1492	387157,6800	1373618,4400
	1493	387136,5100	1373616,8700
	1494	387134,4900	1373616,1700
	1495	387119,9500	1373611,7000
	1496	387119,2900	1373621,9900
	1497	387082,9600	1373705,0000
	1498	387076,7462	1373720,3096
	1499	387080,3800	1373721,9100
	1480	387075,8000	1373732,5500

Сведения о границах территориальной зоны общественно-деловой зоны городского значения (Ц-2)

Сведения о характерных точках границ объекта	№ точки	Координаты	
		X	Y
	1500	387218,4800	1374211,8600
	1501	387224,9900	1374220,6100
	1502	387239,7100	1374240,3700
	1503	387245,6800	1374248,3900
	1504	387248,3400	1374251,9700
	1505	387249,2000	1374251,3400
	1506	387250,1600	1374250,6300
	1507	387272,1600	1374234,2300
	1508	387282,8400	1374226,2800
	1509	387252,9700	1374186,1800
	1500	387218,4800	1374211,8600
	1510	387228,0330	1374886,6960
	1511	387243,6520	1374897,0420
	1512	387292,0540	1374929,2560
	1513	387298,6000	1374935,2400
	1514	387310,8300	1374942,6300
	1515	387385,0200	1374991,1300
	1516	387396,3700	1374998,7000
	1517	387398,5100	1374992,6300
	1518	387402,7000	1374984,9700
	1519	387409,4000	1374988,7300
	1520	387415,5300	1374992,1000
	1521	387411,8600	1375000,5900
	1522	387409,9200	1375005,6400
	1523	387409,2355	1375006,7308
	1524	387442,2200	1375027,3200
	1525	387443,8300	1375028,3100
	1526	387477,7200	1375053,1200
	1527	387450,9510	1375085,6700
	1528	387456,2498	1375093,5630
	1529	387570,2561	1375162,5320
	1530	387610,0163	1375193,3519
	1531	387643,1950	1375139,1940
	1532	387507,0263	1375035,8240
	1533	387308,5436	1374901,2910
	1534	387253,2258	1374862,9610
	1510	387228,0330	1374886,6960
	1535	387242,7273	1373066,0040
	1536	387518,1202	1373179,4450
	1537	387536,4643	1373182,2160
	1538	387550,3916	1373177,7140
	1539	387560,8628	1373165,9770
	1540	387609,8463	1373048,4860



## Сведения о границах территориальной зоны общественно-деловой зоны городского значения (Ц-2)

Сведения о характерных точках границ объекта	№ точки	Координаты	
		X	Y
	1541	387569,5946	1372992,9410
	1542	387308,6844	1372893,1310
	1535	387242,7273	1373066,0040
	1543	387273,3400	1377337,8100
	1544	387273,7800	1377346,4000
	1545	387283,5500	1377345,9100
	1546	387286,4600	1377389,6100
	1547	387287,5500	1377389,4400
	1548	387300,4800	1377388,6200
	1549	387309,7600	1377388,0000
	1550	387309,7700	1377386,3900
	1551	387322,0798	1377385,0505
	1552	387345,0600	1377382,5500
	1553	387361,6100	1377381,3500
	1554	387356,3000	1377307,6200
	1555	387356,2100	1377306,5900
	1556	387335,2400	1377308,1400
	1557	387334,1500	1377289,9400
	1558	387291,1600	1377292,5200
	1559	387291,2700	1377294,4000
	1560	387280,1700	1377295,0600
	1561	387282,9700	1377337,3500
	1543	387273,3400	1377337,8100
	1562	387286,5642	1378048,3900
	1563	387292,3822	1378141,3210
	1564	387302,9000	1378140,5600
	1565	387308,5600	1378140,2100
	1566	387308,3900	1378135,7300
	1567	387309,1900	1378135,6800
	1568	387317,4600	1378135,0600
	1569	387317,5600	1378134,7000
	1570	387335,6800	1378133,3300
	1571	387335,6900	1378132,9400
	1572	387340,4300	1378132,7700
	1573	387340,3800	1378131,3400
	1574	387341,2400	1378131,2800
	1575	387340,7500	1378123,5800
	1576	387340,6600	1378122,6300
	1577	387316,0700	1378124,0600
	1578	387316,0000	1378122,8500
	1579	387314,1000	1378122,9100
	1580	387313,8800	1378119,0600
	1581	387313,6900	1378118,2500

## Сведения о границах территориальной зоны общественно-деловой зоны городского значения (Ц-2)

Сведения о характерных точках границ объекта	№ точки	Координаты	
		X	Y
	1582	387307,4900	1378118,4700
	1583	387307,0490	1378111,0860
	1584	387306,6650	1378101,6570
	1585	387597,2350	1378085,7200
	1586	387597,4970	1378089,0480
	1587	387597,5737	1378090,2700
	1588	387598,0452	1378097,7830
	1589	387599,6700	1378123,7100
	1590	387600,1700	1378131,7800
	1591	387595,3400	1378132,0600
	1592	387595,6100	1378135,6200
	1593	387597,5300	1378161,3100
	1594	387615,4300	1378169,5900
	1595	387623,4100	1378169,1300
	1596	387622,8580	1378163,4050
	1597	387638,8795	1378162,8570
	1598	387635,2000	1378083,6390
	1599	387875,4403	1378070,8290
	1600	387871,9528	1378016,7620
	1601	387295,5018	1378047,9080
	1562	387286,5642	1378048,3900
	1602	387311,5847	1372885,6740
	1603	387569,8125	1372984,5150
	1604	387580,6456	1372957,0130
	1605	387579,7195	1372956,6100
	1606	387572,6410	1372953,8550
	1607	387328,9184	1372860,2170
	1608	387322,3520	1372858,5175
	1602	387311,5847	1372885,6740
	1609	387313,6800	1378113,5000
	1610	387314,1900	1378120,1700
	1611	387338,8500	1378118,3000
	1612	387338,3400	1378111,6300
	1609	387313,6800	1378113,5000
	1613	387369,9976	1373106,3590
	1614	387389,2013	1373061,4620
	1615	387386,5630	1373060,2080
	1616	387378,5575	1373057,0990
	1617	387378,7634	1373056,5010
	1618	387378,1300	1373056,2000
	1619	387383,1500	1373042,7300
	1620	387383,4600	1373042,8600
	1621	387407,1000	1372979,5600

## Сведения о границах территориальной зоны общественно-деловой зоны городского значения (Ц-2)

Сведения о характерных точках границ объекта	№ точки	Координаты	
		X	Y
	1622	387403,4210	1372978,1370
	1623	387407,2180	1372968,7300
	1624	387407,1702	1372963,7773
	1625	387405,0500	1372962,8400
	1626	387407,1144	1372957,9728
	1627	387407,0383	1372950,0421
	1628	387407,5700	1372948,4400
	1629	387409,6100	1372942,2700
	1630	387409,8597	1372941,4250
	1631	387510,1750	1372980,0750
	1632	387507,9100	1372986,0000
	1633	387505,9800	1372991,1900
	1634	387448,7555	1373137,9517
	1635	387437,9000	1373133,6000
	1636	387433,2400	1373131,7300
	1637	387406,1900	1373120,8800
	1638	387406,1916	1373120,8760
	1639	387402,4813	1373119,3870
	1640	387402,4800	1373119,3900
	1641	387400,2600	1373118,5000
	1642	387383,5900	1373111,8100
	1643	387383,5500	1373111,8900
	1644	387382,1800	1373111,2900
	1645	387382,1903	1373111,2666
	1613	387369,9976	1373106,3590
	1646	387400,5900	1375697,7500
	1647	387408,8150	1375703,8270
	1648	387416,7263	1375709,2759
	1649	387693,1867	1375335,6390
	1650	387693,6103	1375334,9700
	1651	387672,7930	1375321,5260
	1652	387672,7900	1375321,5300
	1653	387594,7900	1375429,2300
	1654	387593,5500	1375428,2800
	1655	387589,6700	1375433,1600
	1656	387591,0500	1375434,2200
	1657	387527,5800	1375522,6900
	1658	387527,1000	1375523,3800
	1659	387528,1600	1375524,0700
	1660	387517,2900	1375539,8600
	1661	387517,9400	1375540,2600
	1662	387513,1400	1375547,2200
	1663	387512,5700	1375546,8700

Сведения о границах территориальной зоны общественно-деловой зоны городского значения (Ц-2)

Сведения о характерных точках границ объекта	№ точки	Координаты	
		X	Y
	1664	387509,9400	1375550,9800
	1665	387508,0900	1375549,7100
	1666	387502,1800	1375557,6800
	1667	387498,6000	1375562,6200
	1668	387494,8500	1375567,8100
	1669	387485,3300	1375580,9800
	1646	387400,5900	1375697,7500
	1670	387408,6759	1373400,0650
	1671	387441,0025	1373483,0890
	1672	387464,0736	1373542,2930
	1673	387479,9270	1373536,4610
	1674	387484,2600	1373535,1000
	1675	387500,1800	1373528,9400
	1676	387510,1600	1373526,4900
	1677	387512,3940	1373525,7530
	1678	387553,7630	1373512,3750
	1679	387556,3000	1373511,5600
	1680	387561,1800	1373509,8900
	1681	387562,5120	1373510,8040
	1682	387564,7600	1373510,0200
	1683	387580,2600	1373504,8000
	1684	387582,3700	1373504,0400
	1685	387587,3140	1373502,5000
	1686	387589,5700	1373501,7100
	1687	387589,5730	1373501,7090
	1688	387604,9200	1373496,5600
	1689	387606,9900	1373495,8300
	1690	387607,2800	1373494,2500
	1691	387612,3600	1373492,5400
	1692	387617,8500	1373490,7120
	1693	387623,2120	1373488,7750
	1694	387629,9280	1373486,5140
	1695	387635,6100	1373484,6000
	1696	387653,4300	1373478,6100
	1697	387657,2300	1373477,3600
	1698	387658,3900	1373476,9700
	1699	387663,1000	1373475,5300
	1700	387663,5000	1373476,7500
	1701	387668,2500	1373475,1700
	1702	387671,1500	1373474,2200
	1703	387676,2600	1373472,4500
	1704	387679,1100	1373471,5200
	1705	387718,0000	1373459,0700

## Сведения о границах территориальной зоны общественно-деловой зоны городского значения (Ц-2)

Сведения о характерных точках границ объекта	№ точки	Координаты	
		X	Y
	1706	387730,7500	1373454,8300
	1707	387731,7300	1373454,5100
	1708	387737,5699	1373452,4067
	1709	387727,3722	1373419,1888
	1710	387720,5300	1373421,5600
	1711	387696,9600	1373429,8900
	1712	387677,9500	1373436,6300
	1713	387676,0800	1373430,9400
	1714	387673,3600	1373431,5600
	1715	387662,6700	1373402,9500
	1716	387664,0300	1373399,4100
	1717	387662,8400	1373396,0500
	1718	387661,9600	1373396,3500
	1719	387660,7800	1373392,8600
	1720	387659,4200	1373388,0100
	1721	387657,5800	1373388,5200
	1722	387655,3300	1373380,4300
	1723	387653,2600	1373372,9600
	1724	387652,1000	1373373,2800
	1725	387651,5300	1373371,3900
	1726	387649,5200	1373364,9900
	1727	387646,7500	1373354,2900
	1728	387644,3100	1373346,0500
	1729	387641,0000	1373334,8800
	1730	387640,6800	1373333,6800
	1731	387639,4400	1373328,4000
	1732	387629,2600	1373331,4600
	1733	387628,4400	1373328,7300
	1734	387561,8200	1373348,0900
	1735	387561,7200	1373348,1000
	1736	387561,6996	1373348,1063
	1737	387551,4900	1373349,4900
	1738	387492,7600	1373368,8600
	1739	387490,5598	1373369,9901
	1740	387489,4300	1373370,5100
	1741	387487,9500	1373371,0800
	1742	387483,1100	1373372,9600
	1743	387481,9700	1373372,4400
	1744	387479,6900	1373373,3300
	1745	387465,9600	1373378,6500
	1746	387463,6800	1373379,5400
	1747	387459,5350	1373381,1640
	1748	387457,2610	1373382,0660

## Сведения о границах территориальной зоны общественно-деловой зоны городского значения (Ц-2)

Сведения о характерных точках границ объекта	№ точки	Координаты	
		X	Y
	1749	387443,8600	1373387,2600
	1750	387441,5900	1373388,1500
	1751	387423,3340	1373395,0710
	1670	387408,6759	1373400,0650
	1752	387482,3000	1376728,2700
	1753	387482,4800	1376731,0000
	1754	387485,1000	1376730,8400
	1755	387486,6100	1376754,8400
	1756	387483,9100	1376755,0300
	1757	387484,6600	1376767,1000
	1758	387487,0100	1376766,9600
	1759	387487,0700	1376767,8900
	1760	387490,2700	1376767,7100
	1761	387490,3000	1376768,9600
	1762	387495,5100	1376768,6500
	1763	387495,4600	1376766,5600
	1764	387505,3700	1376765,9400
	1765	387505,5100	1376767,9600
	1766	387507,7100	1376767,8400
	1767	387507,6500	1376766,9800
	1768	387514,0500	1376766,5800
	1769	387514,2200	1376769,3000
	1770	387528,5500	1376767,8700
	1771	387535,9000	1376767,1300
	1772	387532,1900	1376711,3500
	1773	387523,5700	1376711,9400
	1774	387510,4600	1376712,8400
	1775	387510,1500	1376708,2100
	1776	387483,1900	1376709,6800
	1777	387483,5300	1376714,7800
	1778	387484,4100	1376728,1500
	1752	387482,3000	1376728,2700
	1779	387534,4600	1377159,1200
	1780	387535,9000	1377160,0700
	1781	387535,9000	1377161,9100
	1782	387535,9400	1377166,8100
	1783	387535,8200	1377170,1100
	1784	387535,7900	1377170,9300
	1785	387536,0200	1377175,1300
	1786	387535,9600	1377178,5200
	1787	387535,7400	1377189,9900
	1788	387540,7700	1377189,8900
	1789	387553,0300	1377189,1900

## Сведения о границах территориальной зоны общественно-деловой зоны городского значения (Ц-2)

Сведения о характерных точках границ объекта	№ точки	Координаты	
		X	Y
	1790	387559,7300	1377188,8000
	1791	387560,2700	1377192,4600
	1792	387568,6600	1377191,4200
	1793	387573,3600	1377190,8200
	1794	387573,1700	1377187,9300
	1795	387584,4800	1377186,9700
	1796	387610,4900	1377184,7700
	1797	387610,5000	1377184,9000
	1798	387636,4100	1377182,8100
	1799	387636,7500	1377189,1510
	1800	387637,2100	1377195,2400
	1801	387639,6400	1377195,0500
	1802	387646,0700	1377194,5600
	1803	387646,1400	1377195,6900
	1804	387645,8500	1377195,7100
	1805	387647,2300	1377238,5800
	1806	387640,9200	1377239,0200
	1807	387641,1700	1377245,0200
	1808	387641,4600	1377251,9500
	1809	387642,6200	1377270,3900
	1810	387642,7100	1377271,3800
	1811	387642,8000	1377272,1600
	1812	387643,0300	1377275,1400
	1813	387657,1000	1377273,8900
	1814	387673,7600	1377272,4200
	1815	387699,0500	1377271,0100
	1816	387701,2500	1377302,5300
	1817	387706,5600	1377380,1800
	1818	387717,6300	1377380,6400
	1819	387721,1200	1377407,0600
	1820	387721,9100	1377419,8300
	1821	387723,1352	1377433,9735
	1822	387833,7350	1377426,7430
	1823	387810,5009	1377070,6470
	1824	387798,7500	1377071,4400
	1825	387795,7300	1377071,7500
	1826	387781,6100	1377072,7610
	1827	387780,3600	1377072,8500
	1828	387778,9100	1377072,9500
	1829	387774,8300	1377073,2510
	1830	387771,7300	1377073,4790
	1831	387769,9200	1377073,6000
	1832	387770,5700	1377082,4000

## Сведения о границах территориальной зоны общественно-деловой зоны городского значения (Ц-2)

Сведения о характерных точках границ объекта	№ точки	Координаты	
		X	Y
	1833	387770,8600	1377086,3100
	1834	387774,1300	1377089,8800
	1835	387771,4300	1377093,9200
	1836	387774,3100	1377132,7700
	1837	387773,3200	1377132,8600
	1838	387740,2100	1377135,8700
	1839	387740,1900	1377135,8700
	1840	387740,2900	1377137,1500
	1841	387727,2100	1377138,0100
	1842	387721,0600	1377061,6400
	1843	387720,4600	1377061,5900
	1844	387719,2200	1377056,6600
	1845	387718,1000	1377040,8100
	1846	387717,3300	1377031,4600
	1847	387713,6300	1377030,5300
	1848	387681,2700	1377033,3900
	1849	387672,0100	1377030,7700
	1850	387666,1600	1377031,0200
	1851	387638,8400	1377032,5500
	1852	387633,9000	1377036,9100
	1853	387601,0500	1377039,2600
	1854	387599,9900	1377039,3400
	1855	387589,5500	1377040,2700
	1856	387575,3100	1377041,7400
	1857	387550,7900	1377043,8900
	1858	387550,7400	1377043,6300
	1859	387542,2300	1377044,1100
	1779	387534,4600	1377159,1200
	1860	387601,0960	1373090,2090
	1861	387606,2200	1373092,1000
	1862	387620,0269	1373097,6970
	1863	387627,6063	1373100,6149
	1864	387618,3900	1373071,5150
	1865	387609,8463	1373069,2060
	1860	387601,0960	1373090,2090
	1866	387751,2882	1375272,4560
	1867	387770,7080	1375272,4150
	1868	387771,7519	1375272,4449
	1869	387791,9600	1375247,5000
	1870	387828,5700	1375248,8000
	1871	387845,6249	1375274,4960
	1872	387852,4010	1375274,6850
	1873	387863,3980	1375274,9580



## Сведения о границах территориальной зоны общественно-деловой зоны городского значения (Ц-2)

Сведения о характерных точках границ объекта	№ точки	Координаты	
		X	Y
	1874	387803,7616	1375189,0560
	1866	387751,2882	1375272,4560
	1875	387797,2010	1374024,1670
	1876	387826,6994	1374064,6899
	1877	387846,1100	1374050,8500
	1878	387850,5700	1374047,6700
	1879	387835,2500	1374026,2600
	1880	387836,2700	1374025,5200
	1881	387832,8800	1374020,7790
	1882	387831,7800	1374021,5600
	1883	387824,5600	1374011,4800
	1884	387821,2870	1374006,8990
	1885	387801,6600	1374020,8610
	1875	387797,2010	1374024,1670
	1886	387812,6564	1375174,9730
	1887	388128,4216	1375630,3580
	1888	388162,8304	1375623,0860
	1889	388175,0155	1375613,5607
	1890	388168,9600	1375604,9200
	1891	387980,5748	1375337,7900
	1892	387849,7860	1375152,6230
	1893	387845,8211	1375146,7882
	1894	387816,8884	1375168,3030
	1886	387812,6564	1375174,9730
	1895	387872,1800	1381253,0110
	1896	387876,1600	1381258,3100
	1897	387879,8400	1381263,1990
	1898	387880,5600	1381264,1590
	1899	387887,5700	1381273,4810
	1900	387897,8400	1381287,1390
	1901	387898,5400	1381288,0810
	1902	387903,2400	1381294,5500
	1903	387912,6500	1381307,5210
	1904	387916,1700	1381312,3800
	1905	387945,0200	1381352,1300
	1906	387959,7200	1381372,3990
	1907	387976,7700	1381394,3190
	1908	387993,6900	1381416,1200
	1909	387996,7400	1381420,0400
	1910	387999,5600	1381424,1910
	1911	388001,8800	1381427,6210
	1912	388003,2100	1381429,5810
	1913	388012,3400	1381423,3610

## Сведения о границах территориальной зоны общественно-деловой зоны городского значения (Ц-2)

Сведения о характерных точках границ объекта	№ точки	Координаты	
		X	Y
	1914	388070,5600	1381382,4510
	1915	388071,0200	1381382,1290
	1916	388069,1800	1381379,5610
	1917	388066,5100	1381375,8090
	1918	388060,5200	1381367,4010
	1919	388035,7700	1381332,6800
	1920	388028,7400	1381322,8200
	1921	388022,5800	1381326,7310
	1922	387974,2100	1381256,9700
	1923	387973,0100	1381257,7810
	1924	387961,6000	1381242,6010
	1925	387966,5100	1381238,8300
	1926	387956,4700	1381224,4700
	1927	387953,0400	1381219,5510
	1928	387950,5600	1381215,9810
	1929	387949,9800	1381215,1600
	1930	387926,5000	1381232,3490
	1931	387925,8700	1381231,5500
	1932	387921,7200	1381226,2900
	1933	387917,3700	1381220,7910
	1934	387916,5700	1381221,3590
	1935	387911,6800	1381224,8500
	1936	387875,2800	1381250,7410
	1937	387874,1200	1381251,5890
	1895	387872,1800	1381253,0110
	1938	387913,1150	1378751,6410
	1939	387916,9448	1378820,0250
	1940	387922,3505	1378819,7090
	1941	387922,3500	1378819,7000
	1942	387922,1200	1378815,8900
	1943	387920,5900	1378791,0900
	1944	387918,8500	1378760,6700
	1945	387937,9100	1378759,5800
	1946	387939,4700	1378759,4900
	1947	387939,2800	1378756,0700
	1948	387953,5152	1378755,5080
	1949	388039,3900	1378752,1200
	1950	388041,0400	1378785,5700
	1951	388047,9203	1378784,9540
	1952	388048,1900	1378784,9300
	1953	388107,6800	1378779,4200
	1954	388184,0550	1378776,0848
	1955	388184,0282	1378775,9710

Сведения о границах территориальной зоны общественно-деловой зоны городского значения (Ц-2)

Сведения о характерных точках границ объекта	№ точки	Координаты	
		X	Y
	1956	388181,2098	1378734,5610
	1957	387913,1510	1378750,9600
	1938	387913,1150	1378751,6410
	1958	387919,1700	1378760,9500
	1959	387920,8900	1378791,0600
	1960	387922,6500	1378819,6900
	1961	387927,0900	1378819,4000
	1962	387927,2123	1378821,0630
	1963	387927,4200	1378823,8900
	1964	387930,5925	1378823,6610
	1965	387935,8800	1378823,2800
	1966	387935,6535	1378820,0730
	1967	387935,5680	1378818,8860
	1968	387942,8100	1378818,4400
	1969	387942,6200	1378815,1400
	1970	387939,4900	1378759,7900
	1958	387919,1700	1378760,9500
	1971	387920,4300	1377347,7800
	1972	387921,0500	1377356,5500
	1973	387922,6000	1377378,3800
	1974	387921,1000	1377378,4900
	1975	387922,7400	1377406,2100
	1976	387931,5900	1377405,7990
	1977	387932,9700	1377405,3010
	1978	387978,8000	1377402,2800
	1979	387978,9700	1377404,8690
	1980	387982,7700	1377404,6200
	1981	387982,5900	1377402,0190
	1982	387990,6700	1377401,4900
	1983	387989,5800	1377384,7200
	1984	387994,5700	1377384,3900
	1985	387991,9400	1377343,8800
	1971	387920,4300	1377347,7800
	1986	387981,6003	1373124,1922
	1987	388089,1799	1373258,7730
	1988	388095,2964	1373253,5950
	1989	388095,6260	1373253,3156
	1990	388092,4500	1373249,0500
	1991	388090,3600	1373250,6000
	1992	388082,1200	1373240,4000
	1993	388084,5800	1373238,4100
	1994	388072,1100	1373222,3700
	1995	388070,2600	1373220,0100

Сведения о границах территориальной зоны общественно-деловой зоны городского значения (Ц-2)

Сведения о характерных точках границ объекта	№ точки	Координаты	
		X	Y
	1996	388068,8600	1373218,2200
	1997	388068,2600	1373217,5800
	1998	388066,3800	1373215,4900
	1999	388064,5000	1373212,9900
	2000	388062,4800	1373210,3000
	2001	388059,1900	1373205,7700
	2002	388064,1800	1373201,6200
	2003	388055,0800	1373189,3600
	2004	388075,5200	1373173,5100
	2005	388070,2300	1373166,4800
	2006	388071,0100	1373166,0400
	2007	388070,2800	1373165,1200
	2008	388073,8300	1373162,2800
	2009	388074,6500	1373163,2500
	2010	388079,4400	1373159,3400
	2011	388078,7100	1373158,4600
	2012	388081,5400	1373156,1400
	2013	388082,2600	1373157,0200
	2014	388093,4900	1373148,0300
	2015	388094,5400	1373149,2700
	2016	388107,7576	1373138,5269
	2017	388097,6300	1373125,3600
	2018	388092,7200	1373118,8800
	2019	388087,4600	1373122,8700
	2020	388085,1600	1373119,8200
	2021	388072,9300	1373129,1100
	2022	388075,9400	1373133,0600
	2023	388065,6100	1373141,3100
	2024	388062,7300	1373143,5100
	2025	388061,5900	1373142,0300
	2026	388060,7100	1373142,7100
	2027	388054,9800	1373135,2500
	2028	388053,7600	1373136,1300
	2029	388050,4100	1373131,7700
	2030	388048,0900	1373133,6700
	2031	388043,7700	1373128,0500
	2032	388044,4000	1373127,5600
	2033	388044,5900	1373127,7900
	2034	388048,6000	1373124,6500
	2035	388048,3600	1373124,3300
	2036	388052,5800	1373121,0300
	2037	388049,9300	1373117,6700
	2038	388055,5900	1373113,1700

Сведения о границах территориальной зоны общественно-деловой зоны городского значения (Ц-2)

Сведения о характерных точках границ объекта	№ точки	Координаты	
		X	Y
	2039	388052,9200	1373109,4700
	2040	388051,9800	1373108,3900
	2041	388048,8500	1373105,9200
	2042	388069,1300	1373090,3100
	2043	388069,2600	1373090,2600
	2044	388069,7100	1373089,9100
	2045	388070,0300	1373090,3200
	2046	388073,4300	1373087,6900
	2047	388073,1000	1373087,2500
	2048	388077,5400	1373083,8300
	2049	388076,9300	1373083,0400
	2050	388077,5600	1373082,5500
	2051	388066,4800	1373068,1700
	2052	388075,9200	1373060,9300
	2053	388125,1700	1373124,3700
	2054	388124,6700	1373124,7700
	2055	388130,4600	1373132,3600
	2056	388147,5700	1373154,5000
	2057	388161,2300	1373172,1800
	2058	388162,1100	1373173,3100
	2059	388164,8000	1373176,8000
	2060	388171,5200	1373185,1400
	2061	388174,3800	1373188,6400
	2062	388174,8000	1373188,2900
	2063	388174,8025	1373188,2932
	2064	388185,7905	1373179,1704
	2065	388083,9839	1373047,6020
	1986	387981,6003	1373124,1922
	2066	387984,9191	1373582,3460
	2067	387990,1570	1373589,6090
	2068	388000,0100	1373602,4200
	2069	388000,8200	1373601,7900
	2070	388006,7400	1373609,1400
	2071	388016,6586	1373622,4680
	2072	388075,5100	1373577,0500
	2073	388091,2266	1373564,9210
	2074	388098,8707	1373559,0220
	2075	388125,8968	1373538,0000
	2076	388094,3639	1373496,6850
	2066	387984,9191	1373582,3460
	2077	387994,3757	1374335,2612
	2078	388083,6078	1374459,8010
	2079	388193,2696	1374372,0340

## Сведения о границах территориальной зоны общественно-деловой зоны городского значения (Ц-2)

Сведения о характерных точках границ объекта	№ точки	Координаты	
		X	Y
	2080	388267,5637	1374330,5690
	2081	388259,1400	1374319,2100
	2082	388232,0533	1374287,0218
	2083	388234,0100	1374285,5600
	2084	388232,3800	1374283,3700
	2085	388197,5800	1374236,7500
	2086	388192,7666	1374240,3354
	2087	388178,4130	1374221,1020
	2088	388167,6490	1374206,6590
	2089	388166,4183	1374204,9574
	2077	387994,3757	1374335,2612
	2090	388148,9700	1377978,9100
	2091	388151,0900	1378015,4700
	2092	388155,4400	1378015,1400
	2093	388156,5900	1378037,3500
	2094	388164,3896	1378036,8451
	2095	388165,4024	1378052,1530
	2096	388241,2967	1378047,2412
	2097	388241,1600	1378045,2600
	2098	388240,8400	1378040,4700
	2099	388246,8800	1378040,0900
	2100	388252,8600	1378039,7200
	2101	388271,1877	1378038,5890
	2102	388265,6375	1377953,8620
	2103	388159,3659	1377960,9380
	2104	388160,5070	1377978,1758
	2090	388148,9700	1377978,9100
	2105	388212,6197	1373787,7960
	2106	388221,2182	1373800,3600
	2107	388257,1530	1373848,9620
	2108	388253,3000	1373852,0100
	2109	388252,2200	1373852,8800
	2110	388250,6800	1373850,6700
	2111	388238,1500	1373859,3300
	2112	388239,4600	1373861,1900
	2113	388226,1900	1373870,5800
	2114	388213,4800	1373879,5800
	2115	388222,7900	1373891,9700
	2116	388226,7300	1373897,1900
	2117	388225,9700	1373897,7600
	2118	388237,1100	1373912,6200
	2119	388244,1400	1373921,9700
	2120	388251,0500	1373931,5400

Сведения о границах территориальной зоны общественно-деловой зоны городского значения (Ц-2)

Сведения о характерных точках границ объекта	№ точки	Координаты	
		X	Y
	2121	388251,8700	1373930,9200
	2122	388252,2700	1373931,4400
	2123	388253,0500	1373930,8500
	2124	388252,6500	1373930,3300
	2125	388262,6600	1373922,7700
	2126	388262,0900	1373922,0000
	2127	388287,9900	1373902,7000
	2128	388293,5000	1373910,0900
	2129	388298,1000	1373906,6600
	2130	388300,0400	1373909,2700
	2131	388301,8200	1373911,6500
	2132	388303,6700	1373914,1300
	2133	388305,5400	1373916,6500
	2134	388307,3600	1373919,1100
	2135	388309,2000	1373921,5800
	2136	388314,8200	1373929,1300
	2137	388313,2600	1373930,2900
	2138	388317,9780	1373931,9460
	2139	388328,3900	1373945,2210
	2140	388355,2200	1373924,2600
	2141	388359,0950	1373921,1490
	2142	388398,6498	1373891,6057
	2143	388279,0829	1373738,6376
	2144	388254,1000	1373757,2200
	2145	388250,9148	1373752,9530
	2146	388236,0100	1373764,0700
	2147	388238,6600	1373767,4700
	2148	388244,9900	1373762,7500
	2149	388245,4800	1373763,4100
	2150	388229,6660	1373775,1470
	2105	388212,6197	1373787,7960
	2151	388219,3560	1374165,3080
	2152	388364,1820	1374367,0490
	2153	388379,8160	1374378,0790
	2154	388400,0390	1374379,4130
	2155	388465,2010	1374372,8320
	2156	388441,9780	1374096,1610
	2157	388450,2470	1374019,6700
	2158	388425,6910	1374008,3180
	2151	388219,3560	1374165,3080
	2159	388233,5300	1374659,3280
	2160	388284,9460	1374730,3160
	2161	388283,8600	1374731,1400

## Сведения о границах территориальной зоны общественно-деловой зоны городского значения (Ц-2)

Сведения о характерных точках границ объекта	№ точки	Координаты	
		X	Y
	2162	388290,3400	1374739,4800
	2163	388291,1546	1374738,8881
	2164	388318,7369	1374776,9703
	2165	388487,3470	1374651,5650
	2166	388481,3382	1374575,7120
	2167	388382,0958	1374584,7020
	2168	388382,5300	1374588,9200
	2169	388372,9300	1374587,9600
	2170	388370,0800	1374589,7600
	2171	388358,7479	1374598,4630
	2172	388368,0144	1374611,8090
	2173	388309,2144	1374655,5087
	2174	388307,2300	1374652,6000
	2175	388298,2800	1374640,3600
	2176	388298,5000	1374640,5600
	2177	388299,8100	1374639,6200
	2178	388289,7100	1374626,5600
	2179	388286,5900	1374622,5300
	2180	388282,6000	1374620,5800
	2181	388270,8300	1374629,8800
	2182	388258,4300	1374639,0800
	2183	388258,8200	1374639,5100
	2184	388257,9500	1374640,4100
	2159	388233,5300	1374659,3280
	2185	388279,4324	1377934,9860
	2186	388286,6208	1378044,7180
	2187	388288,6146	1378044,5800
	2188	388311,5356	1378043,0000
	2189	388409,9352	1378037,2011
	2190	388409,9200	1378036,9500
	2191	388411,0800	1378036,8700
	2192	388410,1800	1378021,5700
	2193	388409,0400	1378021,6400
	2194	388408,7900	1378017,6400
	2195	388409,9300	1378017,5800
	2196	388409,5460	1378011,2290
	2197	388412,5970	1378011,0470
	2198	388412,5200	1378009,7900
	2199	388417,8310	1378009,4598
	2200	388417,9010	1378010,7150
	2201	388423,7200	1378010,3600
	2202	388423,7821	1378011,3846
	2203	388432,0500	1378010,9160



Сведения о границах территориальной зоны общественно-деловой зоны городского значения (Ц-2)

Сведения о характерных точках границ объекта	№ точки	Координаты	
		X	Y
	2204	388432,7858	1378025,4480
	2205	388651,1542	1378011,2750
	2206	388646,2858	1377925,0010
	2207	388428,7317	1377942,8850
	2208	388429,1240	1377950,4430
	2209	388406,1064	1377951,8810
	2210	388404,7992	1377926,7460
	2211	388304,3762	1377933,5350
	2185	388279,4324	1377934,9860
	2212	388287,7059	1374818,7530
	2213	388289,5200	1374821,3110
	2214	388349,8700	1374906,3700
	2215	388351,6100	1374908,8100
	2216	388351,7155	1374908,7340
	2217	388351,7200	1374908,7400
	2218	388352,9600	1374908,9500
	2219	388354,7400	1374911,0800
	2220	388420,0400	1374866,2000
	2221	388419,7004	1374860,8968
	2222	388423,6700	1374858,5400
	2223	388487,6300	1374854,9800
	2224	388489,7800	1374854,8600
	2225	388491,3600	1374854,7800
	2226	388503,1822	1374854,1810
	2227	388488,4868	1374669,4040
	2212	388287,7059	1374818,7530
	2228	388318,1750	1381702,7970
	2229	388399,7890	1381739,4960
	2230	388446,4910	1381622,0300
	2231	388442,0800	1381620,2800
	2232	388439,6600	1381619,3110
	2233	388426,3700	1381614,0390
	2234	388413,4600	1381608,9190
	2235	388409,4700	1381610,0710
	2236	388405,9700	1381619,2590
	2237	388401,7900	1381617,6210
	2238	388398,4600	1381625,8890
	2239	388395,6400	1381624,8590
	2240	388393,9000	1381629,4290
	2241	388388,7500	1381627,4600
	2242	388386,1700	1381626,4600
	2243	388384,3000	1381625,7490
	2244	388377,9800	1381623,3310

## Сведения о границах территориальной зоны общественно-деловой зоны городского значения (Ц-2)

Сведения о характерных точках границ объекта	№ точки	Координаты	
		X	Y
	2245	388378,6100	1381621,6990
	2246	388379,3400	1381619,8300
	2247	388379,7700	1381618,7400
	2248	388375,7600	1381617,2290
	2249	388377,8600	1381611,7600
	2250	388380,8400	1381604,0610
	2251	388359,6900	1381595,7900
	2252	388357,8600	1381600,0500
	2253	388354,7400	1381608,1410
	2254	388361,1100	1381610,6210
	2255	388353,0100	1381630,7810
	2256	388346,9200	1381628,4200
	2257	388324,4500	1381686,5590
	2228	388318,1750	1381702,7970
	2258	388328,5800	1379456,6400
	2259	388329,4900	1379473,8300
	2260	388353,8701	1379472,0312
	2261	388354,9700	1379471,9500
	2262	388353,6600	1379454,5100
	2258	388328,5800	1379456,6400
	2263	388332,5620	1373784,3590
	2264	388472,1948	1373964,1893
	2265	388537,8870	1373905,7660
	2266	388572,3150	1373945,2120
	2267	388571,8470	1373945,6070
	2268	388581,8267	1373957,3535
	2269	388582,3300	1373956,9300
	2270	388582,4500	1373956,8280
	2271	388613,3990	1373992,2960
	2272	388713,7980	1373905,7510
	2273	388607,7195	1373781,9880
	2274	388506,3990	1373869,6810
	2275	388488,4706	1373821,0380
	2276	388459,4158	1373837,7290
	2277	388417,6600	1373783,7900
	2278	388384,5320	1373741,1470
	2263	388332,5620	1373784,3590
	2279	388399,4425	1375381,2781
	2280	388425,1861	1375415,4585
	2281	388494,1780	1375355,7650
	2282	388536,6604	1375275,1330
	2283	388535,3273	1375258,3707
	2284	388518,8781	1375051,5410

## Сведения о границах территориальной зоны общественно-деловой зоны городского значения (Ц-2)

Сведения о характерных точках границ объекта	№ точки	Координаты	
		X	Y
	2285	388504,6220	1375053,2660
	2286	388504,9966	1375058,2757
	2287	388505,2876	1375061,7763
	2288	388505,2600	1375061,7900
	2289	388431,4900	1375106,0200
	2290	388423,0140	1375112,4030
	2291	388410,7257	1375122,3879
	2292	388520,7936	1375267,1750
	2293	388490,8386	1375313,2050
	2279	388399,4425	1375381,2781
	2294	388434,3348	1375427,6060
	2295	388455,8050	1375456,1140
	2296	388449,1850	1375461,3790
	2297	388440,4790	1375468,3010
	2298	388473,8400	1375509,1153
	2299	388474,6000	1375508,5900
	2300	388480,5400	1375517,3000
	2301	388480,5329	1375517,3048
	2302	388528,3779	1375575,8380
	2303	388528,0900	1375576,0500
	2304	388540,7700	1375591,4600
	2305	388549,6200	1375602,2400
	2306	388549,8306	1375602,0831
	2307	388554,5828	1375598,5427
	2308	388557,1100	1375596,6600
	2309	388562,4342	1375603,7828
	2310	388564,5400	1375606,6000
	2311	388566,1700	1375605,4001
	2312	388575,0040	1375598,9010
	2313	388567,4600	1375588,8200
	2314	388575,4100	1375582,2200
	2315	388583,0500	1375576,4400
	2316	388583,0517	1375576,4388
	2317	388617,3800	1375624,3900
	2318	389023,6510	1376194,3730
	2319	389129,3510	1376300,8430
	2320	389153,4883	1376331,1660
	2321	389161,6730	1376324,0170
	2322	389023,9314	1376179,7470
	2323	388649,6021	1375656,9300
	2324	388569,6648	1375536,4750
	2325	388537,3626	1375439,5110
	2326	388495,8671	1375375,6290

## Сведения о границах территориальной зоны общественно-деловой зоны городского значения (Ц-2)

Сведения о характерных точках границ объекта	№ точки	Координаты	
		X	Y
	2294	388434,3348	1375427,6060
	2327	388439,9300	1373447,8000
	2328	388445,4800	1373454,1300
	2329	388463,7300	1373474,8600
	2330	388466,8600	1373478,4100
	2331	388467,9200	1373479,4400
	2332	388475,6420	1373488,4620
	2333	388496,7980	1373469,4160
	2334	388489,0600	1373460,3200
	2335	388488,3400	1373459,5300
	2336	388489,2700	1373458,6800
	2337	388484,9700	1373453,6700
	2338	388483,9100	1373454,6000
	2339	388484,1400	1373454,8300
	2340	388481,3600	1373457,2500
	2341	388458,5300	1373431,3300
	2327	388439,9300	1373447,8000
	2342	388457,4265	1374095,0060
	2343	388480,2487	1374378,9730
	2344	388495,6922	1374560,0000
	2345	388499,8370	1374559,2188
	2346	388499,8800	1374559,7900
	2347	388517,3200	1374554,7900
	2348	388522,8800	1374561,1100
	2349	388535,7900	1374552,4500
	2350	388550,4300	1374540,6800
	2351	388545,9300	1374534,4900
	2352	388547,6700	1374531,1800
	2353	388565,2000	1374517,4900
	2354	388565,6800	1374516,9300
	2355	388578,2100	1374507,2500
	2356	388594,4100	1374494,3600
	2357	388621,8347	1374473,0131
	2358	388625,1000	1374472,0100
	2359	388637,0400	1374471,3900
	2360	388662,4900	1374451,4100
	2361	388690,5600	1374429,3900
	2362	388694,1200	1374427,9700
	2363	388700,7100	1374422,6800
	2364	388701,6600	1374421,9400
	2365	388706,7800	1374417,8300
	2366	388707,2900	1374417,2700
	2367	388713,2500	1374421,8500

## Сведения о границах территориальной зоны общественно-деловой зоны городского значения (Ц-2)

Сведения о характерных точках границ объекта	№ точки	Координаты	
		X	Y
	2368	388723,3000	1374429,4000
	2369	388753,3000	1374404,1600
	2370	388753,3836	1374404,0877
	2371	388734,1300	1374378,6720
	2372	388735,2695	1374377,8006
	2373	388735,7200	1374378,3700
	2374	388737,9100	1374376,9700
	2375	388759,0700	1374360,7500
	2376	388758,5348	1374360,0094
	2377	388762,8861	1374356,6819
	2378	388555,6021	1374093,2490
	2379	388483,2770	1374000,7260
	2380	388471,1315	1374009,0370
	2342	388457,4265	1374095,0060
	2381	388480,6840	1380794,6430
	2382	388481,8780	1380796,1870
	2383	388483,4900	1380798,2600
	2384	388483,6770	1380798,5000
	2385	388485,8300	1380800,9200
	2386	388498,2300	1380814,8600
	2387	388502,2400	1380819,3700
	2388	388503,9600	1380821,2900
	2389	388507,9280	1380825,8040
	2390	388514,3754	1380833,1267
	2391	388541,9900	1380811,4100
	2392	388545,0100	1380809,0100
	2393	388552,8400	1380802,7700
	2394	388571,5900	1380787,8400
	2395	388582,6500	1380778,6900
	2396	388587,9000	1380774,5000
	2397	388588,3000	1380774,1900
	2398	388592,8600	1380770,5600
	2399	388596,1300	1380767,9500
	2400	388642,3300	1380731,0900
	2401	388643,3200	1380730,4000
	2402	388645,8100	1380728,4700
	2403	388659,5170	1380717,1350
	2404	388646,7480	1380701,9980
	2405	388626,1681	1380675,3850
	2406	388572,5937	1380716,5880
	2407	388501,7324	1380767,5665
	2408	388503,9700	1380770,3400
	2409	388504,7100	1380771,2800

## Сведения о границах территориальной зоны общественно-деловой зоны городского значения (Ц-2)

Сведения о характерных точках границ объекта	№ точки	Координаты	
		X	Y
	2410	388505,2400	1380771,9400
	2411	388505,8700	1380772,7400
	2412	388505,1000	1380774,5900
	2413	388504,2410	1380776,6520
	2381	388480,6840	1380794,6430
	2414	388509,3945	1374722,8200
	2415	388521,1904	1374865,5746
	2416	388525,1700	1374862,4400
	2417	388532,8000	1374856,4300
	2418	388557,6500	1374836,8500
	2419	388595,8300	1374806,7800
	2420	388549,0400	1374744,2800
	2421	388527,2200	1374716,9100
	2422	388525,2900	1374715,3700
	2423	388522,8200	1374715,3400
	2424	388520,2000	1374716,8000
	2425	388513,1100	1374720,7500
	2414	388509,3945	1374722,8200
	2426	388551,7900	1372900,8500
	2427	388576,2800	1372930,1200
	2428	388587,2420	1372942,0670
	2429	388592,2800	1372948,1300
	2430	388617,6400	1372979,8600
	2431	388618,9100	1372981,4600
	2432	388624,1460	1372988,8029
	2433	388670,8130	1372952,7820
	2434	388601,4152	1372861,1960
	2435	388595,1000	1372866,1600
	2436	388584,5600	1372874,5200
	2437	388560,4700	1372893,6400
	2426	388551,7900	1372900,8500
	2438	388557,7317	1372351,5865
	2439	388659,3200	1372484,1840
	2440	388665,7390	1372479,0790
	2441	388669,2498	1372476,4187
	2442	388669,1100	1372476,2400
	2443	388691,4900	1372459,1800
	2444	388698,2200	1372453,9600
	2445	388696,5500	1372451,8000
	2446	388704,2000	1372445,9500
	2447	388706,6800	1372448,7000
	2448	388714,7700	1372431,2400
	2449	388734,7200	1372417,9300

## Сведения о границах территориальной зоны общественно-деловой зоны городского значения (Ц-2)

Сведения о характерных точках границ объекта	№ точки	Координаты	
		X	Y
	2450	388744,1600	1372411,2000
	2451	388747,4400	1372415,4700
	2452	388761,1300	1372404,9900
	2453	388694,7700	1372310,3400
	2454	388669,2400	1372292,6800
	2455	388645,1400	1372290,6400
	2456	388619,9400	1372294,6400
	2457	388596,0800	1372308,2200
	2458	388584,1900	1372317,4000
	2459	388591,9000	1372327,5920
	2438	388557,7317	1372351,5865
	2460	388575,5319	1375378,9208
	2461	388726,2248	1375587,5660
	2462	388744,3882	1375573,2289
	2463	388739,1980	1375566,2960
	2464	388584,4098	1375354,5820
	2460	388575,5319	1375378,9208
	2465	388630,9800	1380913,9900
	2466	388704,8400	1381003,6500
	2467	388704,9800	1381007,1800
	2468	388704,6300	1381008,6300
	2469	388707,0200	1381011,5300
	2470	388772,5000	1380958,9300
	2471	388769,3600	1380954,0300
	2472	388765,3500	1380949,3000
	2473	388764,6265	1380948,4445
	2474	388813,3900	1380907,3800
	2475	388824,9381	1380897,6550
	2476	388754,9307	1380808,9580
	2477	388742,7580	1380817,8200
	2478	388636,9200	1380903,4600
	2479	388636,9216	1380903,4619
	2480	388636,9258	1380903,4669
	2481	388639,6791	1380906,7808
	2482	388634,8400	1380910,8000
	2465	388630,9800	1380913,9900
	2483	388644,4854	1374024,5720
	2484	388657,1696	1374040,4160
	2485	388736,8390	1373969,2838
	2486	388726,5500	1373957,8100
	2487	388769,2600	1373921,4200
	2488	388781,3200	1373911,1600
	2489	388788,7372	1373920,4753

## Сведения о границах территориальной зоны общественно-деловой зоны городского значения (Ц-2)

Сведения о характерных точках границ объекта	№ точки	Координаты	
		X	Y
	2490	388874,6532	1373846,7360
	2491	388883,8200	1373857,8500
	2492	388897,8390	1373874,1230
	2493	388911,5600	1373890,1900
	2494	388911,8900	1373890,0000
	2495	388913,5200	1373891,8900
	2496	388913,3100	1373892,0900
	2497	388923,6001	1373904,0551
	2498	388928,3049	1373909,5156
	2499	388928,5300	1373909,3100
	2500	388929,6829	1373910,6538
	2501	388940,7300	1373900,7600
	2502	388947,2800	1373894,7900
	2503	388952,4745	1373890,1446
	2504	388952,5000	1373890,1800
	2505	388963,2300	1373902,3500
	2506	388968,5298	1373897,6801
	2507	388968,5300	1373897,6800
	2508	388968,5282	1373897,6779
	2509	388957,8100	1373885,5100
	2510	388953,2719	1373889,5012
	2511	388953,2400	1373889,4600
	2512	388947,9341	1373883,5165
	2513	388953,9169	1373878,3048
	2514	388953,9173	1373878,3045
	2515	388990,7859	1373846,1884
	2516	388990,7861	1373846,1882
	2517	388999,4047	1373838,6806
	2518	388999,4051	1373838,6802
	2519	389003,3200	1373835,2700
	2520	389005,4800	1373837,7400
	2521	389007,7300	1373835,7700
	2522	389001,1600	1373828,2300
	2523	388981,4800	1373805,7700
	2524	388977,7800	1373801,4500
	2525	388978,5400	1373800,8000
	2526	388976,8400	1373798,8200
	2527	388976,0800	1373799,4700
	2528	388971,1900	1373793,7500
	2529	388966,8500	1373797,4700
	2530	388966,7400	1373797,3300
	2531	388960,0600	1373803,0500
	2532	388952,0600	1373792,6000



## Сведения о границах территориальной зоны общественно-деловой зоны городского значения (Ц-2)

Сведения о характерных точках границ объекта	№ точки	Координаты	
		X	Y
	2533	388897,7727	1373839,4303
	2534	388887,3130	1373826,6280
	2535	388955,1230	1373773,9500
	2536	388960,0920	1373769,4410
	2537	389082,2294	1373913,9606
	2538	389101,4197	1373897,1523
	2539	388972,4870	1373746,7180
	2483	388644,4854	1374024,5720
	2540	388647,3730	1373147,7910
	2541	388663,0200	1373166,8100
	2542	388667,5000	1373172,2000
	2543	388677,8280	1373186,0280
	2544	388684,4800	1373194,1300
	2545	388685,3980	1373196,5000
	2546	388687,7800	1373199,5900
	2547	388690,9600	1373201,7900
	2548	388693,3520	1373204,6070
	2549	388697,7200	1373209,9500
	2550	388697,8600	1373209,8500
	2551	388702,5020	1373215,8710
	2552	388706,2700	1373221,2400
	2553	388708,3400	1373223,6800
	2554	388710,6200	1373225,4900
	2555	388712,5600	1373227,9000
	2556	388715,6911	1373231,9784
	2557	388702,0600	1373243,8300
	2558	388702,9600	1373244,9100
	2559	388703,0100	1373244,8700
	2560	388705,1700	1373247,4000
	2561	388705,0800	1373247,4700
	2562	388705,5900	1373248,0800
	2563	388708,7000	1373251,8300
	2564	388711,2700	1373254,9200
	2565	388712,8200	1373256,7900
	2566	388713,2200	1373256,4600
	2567	388715,5200	1373259,2300
	2568	388715,1318	1373259,5522
	2569	388715,5690	1373260,1050
	2570	388717,4800	1373262,5000
	2571	388717,7100	1373262,7900
	2572	388714,0500	1373265,8100
	2573	388713,0300	1373266,6500
	2574	388715,3000	1373269,6400

Сведения о границах территориальной зоны общественно-деловой зоны городского значения (Ц-2)

Сведения о характерных точках границ объекта	№ точки	Координаты	
		X	Y
	2575	388718,8329	1373274,0740
	2576	388822,9217	1373183,1960
	2577	388819,6407	1373155,2910
	2578	388805,2615	1373136,6099
	2579	388804,1550	1373137,4970
	2580	388766,7700	1373169,2600
	2581	388702,5484	1373093,7550
	2582	388698,2600	1373097,5900
	2583	388687,8500	1373106,4200
	2584	388687,1200	1373105,6200
	2585	388682,6000	1373109,5900
	2586	388684,2535	1373111,4105
	2587	388664,4396	1373130,9560
	2588	388663,2600	1373129,5600
	2589	388653,7000	1373137,8800
	2590	388655,4800	1373139,8800
	2591	388649,3300	1373145,0700
	2592	388649,6830	1373145,5130
	2540	388647,3730	1373147,7910
	2593	388669,9742	1375651,0750
	2594	388719,8271	1375720,6970
	2595	388732,0829	1375712,3502
	2596	388688,5700	1375652,1600
	2597	388714,9300	1375633,1100
	2598	388723,3600	1375627,0200
	2599	388736,6800	1375617,3900
	2600	388760,5900	1375649,6900
	2601	388781,8700	1375678,4400
	2602	388790,2690	1375672,7220
	2603	388882,2820	1375795,3830
	2604	389070,4640	1376052,4830
	2605	389203,9910	1376233,2280
	2606	389193,7700	1376239,3800
	2607	389192,3200	1376236,9800
	2608	389190,8800	1376234,5900
	2609	389189,7000	1376233,9000
	2610	389188,3700	1376233,1200
	2611	389187,1400	1376231,0600
	2612	389182,2200	1376234,0200
	2613	389187,6600	1376243,0600
	2614	389180,5720	1376244,5490
	2615	389180,5360	1376244,5400
	2616	389180,5500	1376244,5340

## Сведения о границах территориальной зоны общественно-деловой зоны городского значения (Ц-2)

Сведения о характерных точках границ объекта	№ точки	Координаты	
		X	Y
	2617	389181,6600	1376241,6200
	2618	389174,3900	1376232,2000
	2619	389168,8330	1376224,9990
	2620	389165,1600	1376220,4000
	2621	389158,4500	1376211,9500
	2622	389152,6970	1376204,7510
	2623	389148,2600	1376199,1600
	2624	389136,5700	1376184,1900
	2625	389125,0000	1376190,8100
	2626	389119,6400	1376193,8700
	2627	389121,2900	1376218,0900
	2628	389122,0900	1376231,4500
	2629	389122,0972	1376231,4646
	2630	389122,0620	1376231,4560
	2631	389100,9470	1376222,4830
	2632	389100,9400	1376222,4200
	2633	389101,2720	1376221,5690
	2634	389103,5390	1376215,8170
	2635	389103,6660	1376215,5030
	2636	389104,3710	1376213,7320
	2637	389113,2770	1376191,3140
	2638	389111,9010	1376183,0800
	2639	389108,9110	1376175,7140
	2640	389102,7830	1376165,1070
	2641	389101,3410	1376162,6180
	2642	389094,4760	1376153,3470
	2643	389090,8110	1376148,3500
	2644	389082,1820	1376136,7680
	2645	389081,3500	1376135,6400
	2646	389080,9900	1376135,1600
	2647	389077,9400	1376131,0600
	2648	389076,6890	1376129,3540
	2649	389071,1520	1376121,9090
	2650	389069,7800	1376120,0500
	2651	389065,9400	1376114,8400
	2652	389046,8900	1376089,1900
	2653	389043,3060	1376084,3590
	2654	389043,2260	1376084,2500
	2655	389042,0200	1376082,6400
	2656	389041,6600	1376082,1500
	2657	389040,4700	1376083,0900
	2658	389011,3400	1376106,0600
	2659	389011,3000	1376106,0600

## Сведения о границах территориальной зоны общественно-деловой зоны городского значения (Ц-2)

Сведения о характерных точках границ объекта	№ точки	Координаты	
		X	Y
	2660	389001,2519	1376113,7204
	2661	389039,9570	1376167,7740
	2662	389177,3875	1376311,4822
	2663	389222,6450	1376258,2680
	2664	389378,4780	1376468,8140
	2665	389460,2210	1376583,0800
	2666	389464,5120	1376593,4110
	2667	389469,6120	1376602,1220
	2668	389469,1817	1376604,1804
	2669	389926,7792	1377062,9460
	2670	389990,5703	1377063,4822
	2671	389994,7163	1377063,5170
	2672	390066,5537	1376994,3921
	2673	390048,8000	1377024,3700
	2674	390056,3505	1377031,8877
	2675	390012,8352	1377073,8380
	2676	390015,3004	1377080,4789
	2677	390036,5596	1377137,7470
	2678	390587,3390	1377345,6250
	2679	391311,9421	1377619,1090
	2680	391341,5297	1377595,2012
	2681	391361,2160	1377579,2940
	2682	391340,7119	1377577,6520
	2683	391302,9252	1377531,0850
	2684	391291,9562	1377517,5680
	2685	391234,6274	1377445,7450
	2686	391215,1902	1377438,5920
	2687	391211,5901	1377441,6120
	2688	391197,6300	1377453,3200
	2689	391181,0700	1377467,2100
	2690	391172,6800	1377461,2400
	2691	391160,6100	1377469,7200
	2692	391161,4300	1377471,1100
	2693	391145,0200	1377484,3500
	2694	391124,9200	1377504,3600
	2695	391089,1517	1377447,7990
	2696	391082,6393	1377437,5003
	2697	391033,1647	1377478,3390
	2698	390977,3388	1377457,2360
	2699	390976,8900	1377457,6100
	2700	390974,4810	1377458,2800
	2701	390972,2700	1377458,4500
	2702	390970,8500	1377457,9900

## Сведения о границах территориальной зоны общественно-деловой зоны городского значения (Ц-2)

Сведения о характерных точках границ объекта	№ точки	Координаты	
		X	Y
	2703	390969,0100	1377457,1700
	2704	390967,2210	1377455,5720
	2705	390966,3700	1377454,2600
	2706	390962,6900	1377452,9500
	2707	390961,9200	1377454,9200
	2708	390959,0500	1377453,8100
	2709	390960,1100	1377451,0900
	2710	390937,8600	1377442,4400
	2711	390937,8932	1377442,3243
	2712	390847,2215	1377408,0510
	2713	390872,0415	1377352,5040
	2714	390881,6573	1377341,0642
	2715	390873,9900	1377337,1600
	2716	390864,7800	1377332,4500
	2717	390855,6100	1377321,0300
	2718	390861,5500	1377304,4500
	2719	390856,4900	1377300,4700
	2720	390853,8900	1377298,4300
	2721	390842,8200	1377289,7300
	2722	390842,4400	1377289,4300
	2723	390841,4900	1377289,7600
	2724	390804,3800	1377257,9900
	2725	390793,8100	1377269,8000
	2726	390786,1500	1377281,6800
	2727	390785,4800	1377283,5900
	2728	390782,0500	1377282,3500
	2729	390773,6400	1377306,3100
	2730	390765,6500	1377324,1900
	2731	390754,2400	1377315,5700
	2732	390717,0100	1377359,0800
	2733	390715,3140	1377358,3470
	2734	390706,4560	1377354,9800
	2735	390712,5400	1377339,9600
	2736	390710,4500	1377337,2300
	2737	390711,3400	1377335,8200
	2738	390708,1300	1377333,7600
	2739	390707,9900	1377333,9800
	2740	390707,0400	1377332,7400
	2741	390672,1400	1377305,0000
	2742	390663,6000	1377289,2600
	2743	390670,6200	1377281,1200
	2744	390663,6500	1377274,0800
	2745	390651,8300	1377262,3300

## Сведения о границах территориальной зоны общественно-деловой зоны городского значения (Ц-2)

Сведения о характерных точках границ объекта	№ точки	Координаты	
		X	Y
	2746	390629,8600	1377244,6600
	2747	390607,5818	1377231,9231
	2748	390608,2900	1377230,8300
	2749	390599,9100	1377227,6000
	2750	390599,8860	1377227,6394
	2751	390581,8800	1377220,3600
	2752	390579,2300	1377236,7200
	2753	390580,6500	1377239,7000
	2754	390579,7300	1377250,0900
	2755	390582,4100	1377251,2200
	2756	390578,8400	1377259,1300
	2757	390578,8800	1377260,7600
	2758	390578,7800	1377261,0900
	2759	390578,3300	1377266,3900
	2760	390580,1600	1377266,4500
	2761	390585,3200	1377267,8600
	2762	390585,2300	1377268,2700
	2763	390584,7600	1377270,3300
	2764	390584,2600	1377273,5100
	2765	390583,4700	1377276,6200
	2766	390583,4000	1377282,0600
	2767	390583,3800	1377283,4200
	2768	390582,7300	1377286,4900
	2769	390581,4300	1377286,5200
	2770	390578,2800	1377286,3500
	2771	390576,9900	1377283,0300
	2772	390573,8800	1377282,4900
	2773	390557,5300	1377279,7000
	2774	390554,5000	1377291,8100
	2775	390553,0000	1377298,4700
	2776	390552,9970	1377298,4820
	2777	390549,0811	1377297,0050
	2778	390549,0800	1377297,0100
	2779	390547,0700	1377306,3000
	2780	390546,5500	1377307,7400
	2781	390532,9100	1377302,2800
	2782	390532,0300	1377301,1000
	2783	390535,9000	1377293,1200
	2784	390535,3800	1377292,9200
	2785	390528,2500	1377290,1200
	2786	390519,9100	1377286,9700
	2787	390520,2290	1377286,1220
	2788	390510,7230	1377282,5140

## Сведения о границах территориальной зоны общественно-деловой зоны городского значения (Ц-2)

Сведения о характерных точках границ объекта	№ точки	Координаты	
		X	Y
	2789	390510,2900	1377283,6100
	2790	390510,3000	1377285,2600
	2791	390509,6600	1377287,0500
	2792	390496,3000	1377282,4200
	2793	390498,1900	1377277,8100
	2794	390487,6800	1377273,8400
	2795	390487,3400	1377274,7100
	2796	390481,7600	1377272,5300
	2797	390482,0752	1377271,7216
	2798	390477,2700	1377269,9100
	2799	390477,2460	1377269,9050
	2800	390477,6070	1377269,0510
	2801	390472,5800	1377264,5400
	2802	390471,6517	1377266,9355
	2803	390469,2500	1377265,9700
	2804	390469,9090	1377263,8410
	2805	390464,1800	1377261,6400
	2806	390463,2037	1377264,5963
	2807	390457,6917	1377262,5256
	2808	390454,2400	1377272,5500
	2809	390436,3500	1377266,0400
	2810	390433,0800	1377264,6200
	2811	390436,7648	1377254,6266
	2812	390428,6699	1377251,5886
	2813	390428,1200	1377253,3300
	2814	390420,2900	1377250,3500
	2815	390420,9000	1377248,6600
	2816	390416,9200	1377247,1700
	2817	390395,5600	1377239,1000
	2818	390391,5400	1377250,3500
	2819	390388,4100	1377249,0100
	2820	390388,2700	1377249,4000
	2821	390383,6800	1377247,7900
	2822	390387,4400	1377236,0400
	2823	390386,5500	1377235,7000
	2824	390377,4100	1377232,2500
	2825	390354,5000	1377223,6100
	2826	390355,8300	1377219,8900
	2827	390344,1800	1377215,6000
	2828	390343,1000	1377218,1900
	2829	390334,3100	1377214,7300
	2830	390332,3900	1377213,9700
	2831	390332,0000	1377215,1300

## Сведения о границах территориальной зоны общественно-деловой зоны городского значения (Ц-2)

Сведения о характерных точках границ объекта	№ точки	Координаты	
		X	Y
	2832	390331,8800	1377215,0800
	2833	390329,1900	1377214,0600
	2834	390323,9600	1377212,0900
	2835	390319,5300	1377224,1500
	2836	390306,7800	1377219,6600
	2837	390311,3700	1377207,3400
	2838	390300,6600	1377203,3000
	2839	390298,0500	1377202,3200
	2840	390297,0300	1377204,9700
	2841	390295,4680	1377209,1930
	2842	390294,9700	1377210,5700
	2843	390293,0040	1377215,0840
	2844	390289,7100	1377213,8700
	2845	390284,0000	1377211,6500
	2846	390276,5900	1377208,7200
	2847	390281,2900	1377196,0000
	2848	390271,9300	1377192,4600
	2849	390270,7720	1377194,8820
	2850	390266,0100	1377193,3100
	2851	390265,0670	1377192,9860
	2852	390265,8800	1377190,6200
	2853	390261,0000	1377188,7900
	2854	390261,1400	1377188,4000
	2855	390247,3019	1377183,1751
	2856	390246,6000	1377185,0400
	2857	390240,0000	1377182,7800
	2858	390240,6900	1377180,6800
	2859	390237,4600	1377179,4600
	2860	390234,6150	1377186,9870
	2861	390232,1600	1377193,9300
	2862	390230,6500	1377193,6200
	2863	390221,7400	1377189,9700
	2864	390223,1320	1377186,6870
	2865	390225,3190	1377180,6340
	2866	390225,1300	1377180,5700
	2867	390216,7700	1377177,5700
	2868	390218,0400	1377174,2300
	2869	390217,2800	1377173,9400
	2870	390217,9637	1377172,1106
	2871	390215,9900	1377171,3600
	2872	390210,6700	1377186,3100
	2873	390210,6681	1377186,3157
	2874	390199,3120	1377182,0340



## Сведения о границах территориальной зоны общественно-деловой зоны городского значения (Ц-2)

Сведения о характерных точках границ объекта	№ точки	Координаты	
		X	Y
	2875	390195,0600	1377180,4000
	2876	390193,4940	1377179,7890
	2877	390183,1460	1377175,9150
	2878	390165,3100	1377169,5200
	2879	390156,8800	1377166,5000
	2880	390157,0155	1377166,1293
	2881	390153,6699	1377164,9113
	2882	390153,5300	1377165,2840
	2883	390146,7010	1377162,7440
	2884	390146,5600	1377163,1200
	2885	390136,0870	1377158,5309
	2886	390127,3900	1377154,7200
	2887	390126,7650	1377153,1210
	2888	390127,2800	1377150,7100
	2889	390128,9100	1377147,0800
	2890	390131,2300	1377143,4700
	2891	390133,8384	1377140,5218
	2892	390123,9100	1377136,6400
	2893	390121,7000	1377135,8000
	2894	390121,6709	1377135,7910
	2895	390121,9470	1377135,4780
	2896	390123,8900	1377133,2900
	2897	390123,0800	1377132,5300
	2898	390125,3300	1377129,7800
	2899	390117,9600	1377122,2200
	2900	390118,6200	1377121,5500
	2901	390110,3000	1377113,3800
	2902	390109,2700	1377113,3800
	2903	390107,9900	1377114,5400
	2904	390103,7298	1377119,3203
	2905	390103,7001	1377119,3560
	2906	390098,6700	1377127,1100
	2907	390097,2643	1377126,5802
	2908	390096,7300	1377127,1800
	2909	390090,1700	1377134,5400
	2910	390089,2430	1377124,3640
	2911	390089,1600	1377123,5300
	2912	390084,2100	1377121,6600
	2913	390071,8190	1377116,9200
	2914	390071,5700	1377117,7700
	2915	390069,0387	1377117,0345
	2916	390068,7300	1377118,0700
	2917	390067,1800	1377117,6200

## Сведения о границах территориальной зоны общественно-деловой зоны городского значения (Ц-2)

Сведения о характерных точках границ объекта	№ точки	Координаты	
		X	Y
	2918	390067,4800	1377116,5800
	2919	390064,9100	1377115,8400
	2920	390065,0617	1377115,3189
	2921	390063,7480	1377115,0120
	2922	390063,9929	1377113,9280
	2923	390063,9400	1377113,9100
	2924	390060,2800	1377056,9800
	2925	390073,6800	1377048,7200
	2926	390085,7610	1377037,0770
	2927	390093,7600	1377033,1700
	2928	390099,5600	1377028,0000
	2929	390101,5800	1377026,2000
	2930	390105,0300	1377023,2000
	2931	390105,4700	1377023,7400
	2932	390106,9800	1377022,5100
	2933	390112,9500	1377017,6200
	2934	390113,3500	1377017,2900
	2935	390114,8300	1377015,9600
	2936	390116,0300	1377014,8600
	2937	390116,9900	1377014,0000
	2938	390115,6500	1377012,2926
	2939	390121,0974	1377003,1982
	2940	390118,0900	1376999,8400
	2941	390117,2100	1376998,9000
	2942	390126,9400	1376990,8900
	2943	390129,5800	1376994,1000
	2944	390132,5600	1376992,0000
	2945	390134,2700	1376990,8000
	2946	390149,3200	1376979,8500
	2947	390149,2197	1376979,6392
	2948	390149,8740	1376979,0720
	2949	390154,8200	1376974,7580
	2950	390158,7820	1376971,4570
	2951	390158,8747	1376971,5710
	2952	390159,5841	1376970,9150
	2953	390158,2300	1376968,6600
	2954	390158,1600	1376964,9000
	2955	390189,3600	1376939,9300
	2956	390207,4222	1376921,7616
	2957	390212,9000	1376918,8100
	2958	390220,7000	1376912,9300
	2959	390221,7400	1376911,9400
	2960	390222,2800	1376910,9800

## Сведения о границах территориальной зоны общественно-деловой зоны городского значения (Ц-2)

Сведения о характерных точках границ объекта	№ точки	Координаты	
		X	Y
	2961	390221,5200	1376909,8100
	2962	390220,5328	1376908,5739
	2963	390228,4750	1376900,5850
	2964	390226,2680	1376897,1060
	2965	390230,5600	1376892,9200
	2966	390231,8340	1376891,8830
	2967	390225,3440	1376882,9500
	2968	390232,3340	1376877,4010
	2969	390237,3490	1376873,7550
	2970	390236,8200	1376873,0440
	2971	390240,7870	1376870,1270
	2972	390252,0370	1376860,8870
	2973	390265,3550	1376849,6320
	2974	390269,6510	1376846,0290
	2975	390288,5252	1376818,9740
	2976	390289,0253	1376817,8900
	2977	390292,6642	1376814,9926
	2978	390292,0000	1376814,1400
	2979	390301,8600	1376806,3400
	2980	390302,5900	1376807,0900
	2981	390305,4300	1376804,5300
	2982	390311,2900	1376811,6300
	2983	390314,4900	1376808,7500
	2984	390313,8100	1376807,9800
	2985	390318,4700	1376803,8500
	2986	390309,6080	1376793,1440
	2987	390303,9310	1376785,6020
	2988	390309,6581	1376773,1990
	2989	390301,7600	1376764,5300
	2990	390301,8600	1376764,4000
	2991	390307,8000	1376759,1800
	2992	390311,7200	1376755,7200
	2993	390314,6400	1376753,2300
	2994	390321,4391	1376747,6804
	2995	390329,8946	1376729,3660
	2996	390330,3536	1376727,7510
	2997	390330,1500	1376727,5000
	2998	390319,3400	1376715,8500
	2999	390319,3350	1376715,8545
	3000	390319,0700	1376715,5590
	3001	390322,7300	1376711,9100
	3002	390333,8500	1376701,8900
	3003	390335,1000	1376700,3000

## Сведения о границах территориальной зоны общественно-деловой зоны городского значения (Ц-2)

Сведения о характерных точках границ объекта	№ точки	Координаты	
		X	Y
	3004	390335,1533	1376700,3562
	3005	390339,5966	1376695,2323
	3006	390344,0663	1376679,5060
	3007	390335,1600	1376675,9300
	3008	390335,3100	1376653,2700
	3009	390332,8200	1376650,7300
	3010	390333,9800	1376645,5900
	3011	390335,4970	1376638,9790
	3012	390335,5400	1376638,7800
	3013	390337,5000	1376630,1200
	3014	390349,5350	1376629,7779
	3015	390352,2360	1376632,6170
	3016	390353,9010	1376634,3610
	3017	390354,1046	1376634,5742
	3018	390359,8576	1376593,9060
	3019	390348,7600	1376596,2300
	3020	390349,2100	1376582,4000
	3021	390360,7633	1376581,6076
	3022	390361,7838	1376566,6956
	3023	390357,0600	1376566,6200
	3024	390357,1700	1376560,3200
	3025	390357,3259	1376546,8309
	3026	390355,3000	1376546,7900
	3027	390357,4800	1376526,9800
	3028	390386,2100	1376527,6900
	3029	390386,5875	1376534,5096
	3030	390401,0760	1376533,4890
	3031	390449,9351	1376567,9472
	3032	390464,1600	1376565,9300
	3033	390465,7084	1376579,0724
	3034	390534,2972	1376627,4460
	3035	390551,4700	1376621,6800
	3036	390559,1887	1376619,1980
	3037	390533,5350	1376538,4510
	3038	390532,3850	1376485,2680
	3039	390528,1810	1376290,9290
	3040	390536,7879	1376290,7000
	3041	390536,5100	1376285,4100
	3042	390536,3500	1376282,4030
	3043	390536,2800	1376281,1900
	3044	390532,8200	1376216,0400
	3045	390532,0210	1376200,7520
	3046	390528,6500	1376137,2500

## Сведения о границах территориальной зоны общественно-деловой зоны городского значения (Ц-2)

Сведения о характерных точках границ объекта	№ точки	Координаты	
		X	Y
	3047	390523,6290	1376013,4500
	3048	390522,0021	1375983,1000
	3049	390612,0000	1375982,6600
	3050	390641,8200	1375967,1200
	3051	390655,4160	1375978,9870
	3052	390855,0970	1376153,8040
	3053	390865,8930	1376163,5520
	3054	390870,8066	1376167,5639
	3055	390870,8100	1376167,5600
	3056	390872,0000	1376166,2000
	3057	390876,0700	1376161,5500
	3058	390999,9850	1376269,6970
	3059	390994,7435	1376276,2320
	3060	390995,7628	1376277,1260
	3061	391003,1107	1376283,5520
	3062	391074,9812	1376346,2020
	3063	391131,9060	1376394,2280
	3064	391139,0600	1376400,1100
	3065	391144,8900	1376405,1400
	3066	391146,5500	1376406,6900
	3067	391148,9000	1376408,7100
	3068	391153,5100	1376413,1000
	3069	391157,6700	1376416,8400
	3070	391161,0300	1376419,6800
	3071	391160,8600	1376419,8900
	3072	391248,5200	1376496,4200
	3073	391249,5400	1376495,3400
	3074	391254,1100	1376499,5900
	3075	391253,2800	1376500,5700
	3076	391306,2900	1376546,7900
	3077	391309,7100	1376542,4400
	3078	391323,1900	1376554,9500
	3079	391322,5129	1376555,6380
	3080	391334,4100	1376566,0900
	3081	391334,0700	1376566,4500
	3082	391360,0900	1376589,3700
	3083	391366,4600	1376594,4800
	3084	391366,3900	1376594,5700
	3085	391368,2900	1376596,4600
	3086	391380,5200	1376606,9100
	3087	391384,2400	1376610,2900
	3088	391384,9900	1376610,9900
	3089	391391,7400	1376616,7800

## Сведения о границах территориальной зоны общественно-деловой зоны городского значения (Ц-2)

Сведения о характерных точках границ объекта	№ точки	Координаты	
		X	Y
	3090	391394,7000	1376618,7000
	3091	391454,1600	1376670,6100
	3092	391460,2100	1376677,2200
	3093	391535,3763	1376742,8233
	3094	391575,5900	1376777,9200
	3095	391589,6200	1376793,5700
	3096	391588,1291	1376795,8720
	3097	391700,8438	1376894,0806
	3098	391704,4700	1376897,2400
	3099	391727,7600	1376917,5300
	3100	391727,7583	1376917,5313
	3101	391735,6920	1376924,7560
	3102	391740,6096	1376929,0383
	3103	391740,6200	1376929,0300
	3104	391794,2900	1376975,5200
	3105	391802,9900	1376983,2900
	3106	391805,8965	1376985,8907
	3107	391871,2079	1377042,7645
	3108	391879,7300	1377050,1600
	3109	391890,2200	1377063,4900
	3110	391896,8100	1377071,8500
	3111	391921,9193	1377104,0179
	3112	391921,9640	1377104,0730
	3113	391925,2730	1377108,3580
	3114	391921,5800	1377111,6200
	3115	391928,4849	1377120,9221
	3116	391969,4217	1377087,8440
	3117	391854,5008	1376978,8540
	3118	391617,4905	1376768,3594
	3119	390685,0822	1375940,2650
	3120	390666,9833	1375915,4210
	3121	390648,9436	1375883,3240
	3122	390625,9074	1375821,0550
	3123	390605,1919	1375774,6510
	3124	390582,1356	1375734,2490
	3125	390571,0171	1375728,1310
	3126	390538,8158	1375715,1890
	3127	390535,7268	1375726,7129
	3128	390557,5400	1375733,3300
	3129	390558,7170	1375733,6810
	3130	390560,1271	1375734,1100
	3131	390569,3530	1375766,9320
	3132	390581,0400	1375814,0980

## Сведения о границах территориальной зоны общественно-деловой зоны городского значения (Ц-2)

Сведения о характерных точках границ объекта	№ точки	Координаты	
		X	Y
	3133	390582,4460	1375813,7430
	3134	390584,6400	1375813,2100
	3135	390587,9900	1375826,9600
	3136	390585,8100	1375827,5200
	3137	390584,4000	1375827,8800
	3138	390587,8000	1375841,8200
	3139	390588,4700	1375847,3000
	3140	390589,5600	1375851,4300
	3141	390584,7900	1375853,5400
	3142	390579,9600	1375859,6700
	3143	390574,6300	1375856,4600
	3144	390538,4410	1375822,2010
	3145	390511,7611	1375816,1200
	3146	390501,7558	1375853,4461
	3147	390493,9512	1375882,5620
	3148	390482,2740	1375902,1912
	3149	390480,0100	1375902,0800
	3150	390482,1300	1375884,4600
	3151	390470,0792	1375884,2815
	3152	390474,9926	1375876,0430
	3153	390492,2471	1375811,6730
	3154	390460,9794	1375804,5470
	3155	390396,5677	1375778,2060
	3156	390397,3070	1375736,0610
	3157	390394,4300	1375706,6200
	3158	390389,3300	1375705,0400
	3159	390386,8800	1375709,7900
	3160	390346,6500	1375689,5200
	3161	390358,5500	1375652,1300
	3162	390458,3790	1375689,9080
	3163	390459,3530	1375690,3060
	3164	390473,7920	1375695,7750
	3165	390474,6200	1375696,0900
	3166	390474,2168	1375706,4164
	3167	390474,2300	1375706,4200
	3168	390478,3700	1375707,6900
	3169	390479,0500	1375707,9000
	3170	390488,0800	1375710,6800
	3171	390488,7800	1375710,8900
	3172	390492,5000	1375712,0400
	3173	390500,1850	1375714,4120
	3174	390508,5100	1375718,4500
	3175	390516,5773	1375720,9064

## Сведения о границах территориальной зоны общественно-деловой зоны городского значения (Ц-2)

Сведения о характерных точках границ объекта	№ точки	Координаты	
		X	Y
	3176	390520,1470	1375707,5890
	3177	390384,0125	1375650,6750
	3178	390360,6052	1375630,1280
	3179	390337,9000	1375590,6490
	3180	390329,7239	1375550,6560
	3181	390354,9874	1375160,6590
	3182	390350,1889	1375130,4160
	3183	390336,7297	1375102,8270
	3184	389980,9379	1374623,8940
	3185	389962,7512	1374637,9563
	3186	389965,2037	1374641,2780
	3187	390220,7990	1374989,6890
	3188	390211,2952	1374991,9443
	3189	390289,0804	1375100,4700
	3190	390317,4789	1375134,4870
	3191	390325,7867	1375146,9660
	3192	390318,0401	1375255,0100
	3193	390317,1930	1375269,9703
	3194	390309,1400	1375376,3990
	3195	390308,4480	1375389,9410
	3196	390297,0520	1375558,0132
	3197	390303,7000	1375558,4300
	3198	390303,0050	1375571,3460
	3199	390301,8410	1375587,9301
	3200	390287,0600	1375587,1500
	3201	390279,3500	1375602,2900
	3202	390269,2500	1375601,7400
	3203	390254,6100	1375600,3600
	3204	390244,5900	1375599,5400
	3205	390234,7140	1375598,7330
	3206	390179,7810	1375600,1510
	3207	390179,7468	1375600,1619
	3208	390178,7814	1375598,8990
	3209	390102,0871	1375499,6580
	3210	390097,2538	1375489,9120
	3211	390094,8949	1375485,1557
	3212	390095,4500	1375482,4100
	3213	390097,3100	1375481,0000
	3214	390100,6200	1375478,0600
	3215	390101,9900	1375476,9000
	3216	390103,0600	1375473,1200
	3217	390104,2100	1375471,5900
	3218	390104,0400	1375469,4500



## Сведения о границах территориальной зоны общественно-деловой зоны городского значения (Ц-2)

Сведения о характерных точках границ объекта	№ точки	Координаты	
		X	Y
	3219	390101,2000	1375466,0100
	3220	390097,8300	1375463,8500
	3221	390094,6648	1375459,4067
	3222	390094,6600	1375459,4000
	3223	390087,3900	1375449,6200
	3224	390079,4000	1375440,0500
	3225	390079,3045	1375439,9224
	3226	390063,0160	1375418,3210
	3227	390063,6000	1375417,9000
	3228	390072,6600	1375419,7000
	3229	390071,7500	1375417,1700
	3230	390071,7000	1375414,9800
	3231	390070,1390	1375412,9880
	3232	390067,9000	1375412,1300
	3233	390058,2800	1375399,2300
	3234	390056,4300	1375396,7100
	3235	390052,3300	1375391,1800
	3236	390049,4460	1375393,5020
	3237	390045,4140	1375385,3840
	3238	390043,4400	1375381,4100
	3239	390036,7380	1375383,9190
	3240	390036,6551	1375383,9690
	3241	389999,7036	1375318,9600
	3242	390011,6214	1375310,3580
	3243	390092,7014	1375251,8320
	3244	390188,5883	1375175,6710
	3245	390125,7836	1375094,4060
	3246	390062,5200	1375138,6400
	3247	390060,6960	1375139,2320
	3248	390056,1700	1375141,7800
	3249	390052,1700	1375144,5900
	3250	390048,2800	1375148,0200
	3251	390041,6600	1375142,0500
	3252	390036,4100	1375144,1500
	3253	390022,6400	1375157,5500
	3254	390011,6600	1375161,5200
	3255	389989,0390	1375162,9930
	3256	389976,4700	1375182,7800
	3257	389955,8472	1375199,7729
	3258	389920,5580	1375151,7020
	3259	389916,9480	1375147,7460
	3260	389912,3380	1375146,3020
	3261	389908,1300	1375146,2000

Сведения о границах территориальной зоны общественно-деловой зоны городского значения (Ц-2)

Сведения о характерных точках границ объекта	№ точки	Координаты	
		X	Y
	3262	389903,8500	1375147,1100
	3263	389900,7800	1375148,9100
	3264	389895,5990	1375151,2250
	3265	389889,1300	1375136,8000
	3266	389892,7938	1375135,1622
	3267	389878,2410	1375070,9870
	3268	389818,8649	1375085,0770
	3269	389814,0810	1375065,5030
	3270	389810,5300	1375050,9400
	3271	389808,5300	1375043,8800
	3272	389807,0100	1375042,2500
	3273	389805,2900	1375041,6200
	3274	389772,0900	1375049,8400
	3275	389770,9600	1375050,8200
	3276	389784,4900	1375074,8600
	3277	389785,6251	1375074,5866
	3278	389795,2009	1375090,6930
	3279	389845,5122	1375177,7778
	3280	389843,0900	1375179,5300
	3281	389846,4600	1375184,1800
	3282	389854,2260	1375194,9090
	3283	389858,8100	1375191,3500
	3284	389861,7900	1375195,2300
	3285	389862,8400	1375194,4200
	3286	389868,3700	1375201,7000
	3287	389867,3600	1375202,5100
	3288	389869,7170	1375205,5910
	3289	389863,1400	1375210,6200
	3290	389864,0800	1375211,8300
	3291	389878,0980	1375229,9000
	3292	389876,4400	1375231,0100
	3293	389881,6900	1375237,8300
	3294	389876,5300	1375241,7900
	3295	389876,2200	1375242,0300
	3296	389879,4300	1375246,4100
	3297	389886,7652	1375241,0724
	3298	389889,6934	1375244,8471
	3299	389879,3860	1375252,9050
	3300	389898,1510	1375279,2120
	3301	389901,8000	1375284,8500
	3302	389914,3400	1375302,6600
	3303	389915,0100	1375303,6100
	3304	389909,4770	1375307,9960

## Сведения о границах территориальной зоны общественно-деловой зоны городского значения (Ц-2)

Сведения о характерных точках границ объекта	№ точки	Координаты	
		X	Y
	3305	389907,0600	1375309,9100
	3306	389905,3500	1375311,3200
	3307	389918,0800	1375327,7500
	3308	389925,0780	1375322,1130
	3309	389938,3900	1375339,0400
	3310	389940,7610	1375337,3050
	3311	389943,9025	1375341,3181
	3312	389943,9000	1375341,3200
	3313	389930,1049	1375352,2455
	3314	389937,2359	1375361,3120
	3315	389943,3820	1375369,1250
	3316	389945,6500	1375372,0200
	3317	389950,4800	1375368,0200
	3318	389950,4822	1375368,0230
	3319	389950,5100	1375368,0000
	3320	389966,8100	1375390,7200
	3321	389966,7626	1375390,7562
	3322	389966,9300	1375390,9900
	3323	389962,8900	1375394,1500
	3324	389962,6766	1375393,8977
	3325	389962,4400	1375394,0600
	3326	389950,9400	1375402,9200
	3327	389953,8500	1375406,5600
	3328	389955,0800	1375406,1800
	3329	389958,9000	1375410,9600
	3330	389960,0100	1375412,3500
	3331	389959,6900	1375413,8900
	3332	389967,4600	1375423,6200
	3333	389980,2755	1375413,6350
	3334	389980,2900	1375413,6600
	3335	390006,1084	1375460,0671
	3336	390004,9400	1375460,6900
	3337	390002,7500	1375460,8500
	3338	389999,0100	1375463,8900
	3339	390016,6400	1375485,4700
	3340	390019,1662	1375483,5576
	3341	390019,6711	1375484,4655
	3342	390016,3400	1375487,2100
	3343	390022,2300	1375494,0400
	3344	390029,7400	1375504,2800
	3345	390031,5000	1375506,7800
	3346	390033,2500	1375509,0600
	3347	390033,3189	1375509,0038

## Сведения о границах территориальной зоны общественно-деловой зоны городского значения (Ц-2)

Сведения о характерных точках границ объекта	№ точки	Координаты	
		X	Y
	3348	390033,6100	1375509,5300
	3349	390060,8489	1375558,5020
	3350	390082,2777	1375586,3730
	3351	390183,0300	1375716,6400
	3352	390188,0894	1375723,1892
	3353	390189,4496	1375721,2805
	3354	390190,0100	1375721,8600
	3355	390194,8800	1375728,2900
	3356	390194,0400	1375729,3800
	3357	390198,5900	1375734,1300
	3358	390204,3000	1375740,5500
	3359	390203,9400	1375740,9100
	3360	390223,3000	1375761,4700
	3361	390220,2094	1375764,7100
	3362	390220,2863	1375764,8210
	3363	390276,5271	1375837,5420
	3364	390274,6500	1375866,2500
	3365	390268,3300	1375962,5000
	3366	390266,6200	1375976,9900
	3367	390272,6080	1375985,1010
	3368	390269,0240	1375985,4650
	3369	390267,5600	1375986,3700
	3370	390266,6200	1375987,6500
	3371	390266,7200	1375990,2300
	3372	390264,5326	1375993,1021
	3373	390264,4530	1375993,5020
	3374	390259,8260	1376017,0840
	3375	390259,2340	1376019,6620
	3376	390255,5065	1376036,0570
	3377	390250,1967	1376052,9010
	3378	390244,9568	1376066,1790
	3379	390238,3614	1376079,5090
	3380	390237,1939	1376081,3660
	3381	390225,1200	1376100,5600
	3382	390211,6000	1376117,8900
	3383	390206,8161	1376122,5947
	3384	390206,7760	1376122,6450
	3385	390199,8970	1376136,0173
	3386	390205,7236	1376143,3030
	3387	390235,9105	1376187,2820
	3388	390240,0074	1376182,7450
	3389	390243,2100	1376186,9300
	3390	390244,5100	1376185,7500

## Сведения о границах территориальной зоны общественно-деловой зоны городского значения (Ц-2)

Сведения о характерных точках границ объекта	№ точки	Координаты	
		X	Y
	3391	390245,0500	1376185,2700
	3392	390253,9133	1376197,1879
	3393	390247,6013	1376204,1780
	3394	390269,6915	1376236,1762
	3395	390267,9000	1376250,0000
	3396	390267,0900	1376254,9900
	3397	390265,5800	1376254,7100
	3398	390264,8630	1376258,4023
	3399	390230,9870	1376206,9490
	3400	390194,2374	1376152,8100
	3401	390194,0098	1376152,5260
	3402	390192,4256	1376150,5428
	3403	390182,3300	1376170,1700
	3404	390182,5370	1376170,4610
	3405	390189,6900	1376180,5100
	3406	390192,3010	1376183,8640
	3407	390195,3850	1376187,7930
	3408	390212,2200	1376209,3390
	3409	390214,8360	1376212,2830
	3410	390217,5200	1376215,8700
	3411	390217,7590	1376216,1910
	3412	390219,7200	1376218,8200
	3413	390241,6000	1376246,6500
	3414	390252,1500	1376260,1300
	3415	390257,1800	1376266,7200
	3416	390265,3370	1376277,1260
	3417	390268,0900	1376280,3200
	3418	390268,0948	1376280,3310
	3419	390279,5664	1376295,1660
	3420	390283,9200	1376312,5200
	3421	390283,9194	1376312,5280
	3422	390283,6500	1376316,1400
	3423	390283,0700	1376317,9800
	3424	390282,8300	1376319,2100
	3425	390282,2000	1376323,5400
	3426	390280,1500	1376333,6200
	3427	390282,3000	1376334,0400
	3428	390279,0600	1376376,9900
	3429	390279,5400	1376385,1500
	3430	390280,6600	1376405,0000
	3431	390282,0400	1376410,5300
	3432	390289,1900	1376437,9800
	3433	390283,5900	1376457,2700

Сведения о границах территориальной зоны общественно-деловой зоны городского значения (Ц-2)

Сведения о характерных точках границ объекта	№ точки	Координаты	
		X	Y
	3434	390285,3500	1376488,8100
	3435	390286,3500	1376533,7800
	3436	390282,2500	1376583,8700
	3437	390275,7500	1376634,2600
	3438	390265,3200	1376678,1700
	3439	390255,2300	1376708,8200
	3440	390242,6600	1376736,6100
	3441	390225,3200	1376769,8400
	3442	390162,0200	1376853,3600
	3443	390149,9200	1376864,7300
	3444	390132,7400	1376886,7900
	3445	389964,3200	1377042,7500
	3446	389967,3600	1377044,3200
	3447	389967,1500	1377044,5200
	3448	389963,2039	1377044,6750
	3449	389960,0100	1377044,8000
	3450	389955,1900	1377044,9900
	3451	389948,3800	1377045,2500
	3452	389946,0500	1377045,3400
	3453	389943,0800	1377045,6600
	3454	389941,0800	1377045,8700
	3455	389936,5300	1377046,3700
	3456	389928,3300	1377047,2600
	3457	389922,3400	1377041,3100
	3458	389915,4500	1377034,2400
	3459	389909,5400	1377028,3700
	3460	389900,4800	1377018,9513
	3461	389893,2600	1377011,7600
	3462	389884,1400	1377002,4000
	3463	389874,6600	1376993,0500
	3464	389862,9500	1376981,4400
	3465	389851,4100	1376969,6300
	3466	389851,2990	1376969,7420
	3467	389850,8800	1376969,3100
	3468	389837,7000	1376955,6350
	3469	389827,4800	1376945,0100
	3470	389827,1600	1376944,5800
	3471	389827,5000	1376944,2700
	3472	389815,5100	1376932,3700
	3473	389803,5400	1376920,8600
	3474	389791,6300	1376909,1200
	3475	389779,8200	1376897,4500
	3476	389767,9590	1376885,7410

## Сведения о границах территориальной зоны общественно-деловой зоны городского значения (Ц-2)

Сведения о характерных точках границ объекта	№ точки	Координаты	
		X	Y
	3477	389756,1200	1376873,9500
	3478	389744,5200	1376862,2700
	3479	389732,8460	1376850,5700
	3480	389721,2000	1376838,8800
	3481	389709,5000	1376827,1400
	3482	389697,9800	1376815,6100
	3483	389686,2600	1376803,8900
	3484	389674,6910	1376792,2720
	3485	389662,9000	1376780,5400
	3486	389651,0130	1376768,7440
	3487	389639,0560	1376757,1880
	3488	389629,4500	1376747,5100
	3489	389617,5500	1376735,8300
	3490	389605,5500	1376724,0400
	3491	389593,8940	1376712,0560
	3492	389582,0900	1376700,1800
	3493	389570,4800	1376688,5700
	3494	389561,0580	1376678,1430
	3495	389561,0568	1376678,1417
	3496	389548,2580	1376664,4750
	3497	389405,5020	1376468,4830
	3498	389395,0450	1376454,8560
	3499	389388,8900	1376446,8400
	3500	389387,7300	1376445,4510
	3501	389343,6400	1376385,5700
	3502	389344,1519	1376385,1439
	3503	389344,0700	1376385,0200
	3504	389343,8800	1376384,7700
	3505	389292,3900	1376313,6100
	3506	389292,3943	1376313,6065
	3507	389288,1560	1376307,7490
	3508	389287,8450	1376307,9720
	3509	389279,8550	1376297,2190
	3510	389278,4570	1376295,3320
	3511	389271,7410	1376286,2870
	3512	389269,9060	1376287,6670
	3513	389266,8910	1376283,5970
	3514	389268,7340	1376282,2320
	3515	389266,1350	1376278,6730
	3516	389265,3870	1376277,6400
	3517	389258,6270	1376268,3440
	3518	389257,9150	1376267,3680
	3519	389252,8700	1376260,4100

## Сведения о границах территориальной зоны общественно-деловой зоны городского значения (Ц-2)

Сведения о характерных точках границ объекта	№ точки	Координаты	
		X	Y
	3520	389253,2100	1376260,1700
	3521	389253,5400	1376259,9200
	3522	389248,6300	1376253,5800
	3523	389248,1700	1376253,9000
	3524	389248,7600	1376254,7300
	3525	389247,7800	1376255,4200
	3526	389247,4900	1376255,0100
	3527	389247,1800	1376254,6000
	3528	389245,8200	1376254,3700
	3529	389244,1400	1376252,0300
	3530	389244,3300	1376250,9600
	3531	389244,3700	1376250,6400
	3532	389240,0828	1376245,1240
	3533	389224,8200	1376225,4800
	3534	389179,2113	1376161,3730
	3535	389119,7330	1376081,0810
	3536	389094,7800	1376047,4000
	3537	389074,1853	1376019,0039
	3538	388905,7179	1375790,7440
	3539	388890,6137	1375770,5450
	3540	388813,8071	1375667,3529
	3541	388813,7900	1375667,3300
	3542	388757,4820	1375590,7250
	3543	388753,0035	1375585,3708
	2593	388669,9742	1375651,0750
	3544	388681,8210	1374234,8110
	3545	388843,9550	1374441,3070
	3546	388847,4920	1374445,8130
	3547	388896,5348	1374502,5332
	3548	388908,0000	1374492,7300
	3549	388918,6100	1374484,2200
	3550	388912,9700	1374477,2000
	3551	388922,6600	1374469,4400
	3552	388912,4720	1374456,7180
	3553	388911,0700	1374457,8400
	3554	388892,2900	1374434,3800
	3555	388923,3850	1374410,2350
	3556	388925,3050	1374409,5060
	3557	388929,3900	1374406,0300
	3558	388929,5000	1374405,3700
	3559	388933,6400	1374402,2100
	3560	388961,4000	1374436,0300
	3561	388968,2800	1374430,3700



## Сведения о границах территориальной зоны общественно-деловой зоны городского значения (Ц-2)

Сведения о характерных точках границ объекта	№ точки	Координаты	
		X	Y
	3562	388973,1000	1374426,3400
	3563	388974,4190	1374425,1258
	3564	388952,3900	1374399,5300
	3565	388952,7990	1374399,2236
	3566	388935,9980	1374379,2910
	3567	388927,8723	1374369,6050
	3568	388929,4838	1374368,1890
	3569	388778,0518	1374187,6630
	3570	388771,3970	1374179,7140
	3571	388736,9810	1374207,2270
	3572	388731,8440	1374201,3330
	3573	388728,5050	1374200,5430
	3574	388725,4530	1374201,4390
	3575	388705,5680	1374216,6280
	3576	388697,5960	1374222,7180
	3577	388687,5940	1374230,2680
	3544	388681,8210	1374234,8110
	3578	388706,8268	1378976,9926
	3579	388707,5500	1378988,4000
	3580	388717,6179	1379180,6720
	3581	388719,5370	1379180,7620
	3582	388746,9150	1379181,3940
	3583	388751,3300	1379181,9000
	3584	388758,4600	1379182,5400
	3585	388759,2825	1379178,2003
	3586	388772,6100	1379179,9200
	3587	388871,7942	1379188,0750
	3588	388871,8600	1379188,0800
	3589	388867,1200	1379225,6900
	3590	388869,4600	1379229,1100
	3591	388877,5598	1379228,1980
	3592	388903,4000	1379225,2900
	3593	388898,3700	1379131,7300
	3594	388892,9100	1379131,7700
	3595	388887,4500	1379131,8000
	3596	388882,7700	1379132,6800
	3597	388881,1100	1379132,6900
	3598	388879,4400	1379132,7100
	3599	388877,4644	1379118,2573
	3600	388876,4600	1379110,9100
	3601	388877,0300	1379111,0800
	3602	388878,9700	1379116,1000
	3603	388896,3000	1379115,7200

## Сведения о границах территориальной зоны общественно-деловой зоны городского значения (Ц-2)

Сведения о характерных точках границ объекта	№ точки	Координаты	
		X	Y
	3604	388893,6400	1379053,1500
	3605	388893,6300	1379053,1500
	3606	388872,4900	1379053,4700
	3607	388873,1500	1379050,1300
	3608	388905,0400	1379049,4000
	3609	388913,7928	1379224,3770
	3610	388921,4818	1379223,7020
	3611	388904,6386	1378964,6190
	3612	388848,4889	1378968,1313
	3613	388848,8500	1378980,2500
	3614	388849,0100	1378986,0300
	3615	388849,1000	1378988,6400
	3616	388848,6000	1378988,6600
	3617	388849,2200	1378993,0700
	3618	388850,1500	1378999,8200
	3619	388849,4500	1378999,8400
	3620	388849,5600	1379003,0900
	3621	388849,8100	1379011,0900
	3622	388849,9500	1379027,4700
	3623	388850,5800	1379033,8500
	3624	388851,2500	1379043,5300
	3625	388851,3300	1379044,5900
	3626	388830,2700	1379045,5300
	3627	388830,3100	1379045,0900
	3628	388819,9400	1379046,0500
	3629	388817,7600	1379046,2300
	3630	388810,6900	1379046,2200
	3631	388810,7000	1379046,7400
	3632	388791,2600	1379047,2700
	3633	388791,2300	1379046,7900
	3634	388790,0300	1379018,7000
	3635	388789,8300	1379014,1300
	3636	388789,4600	1378999,0300
	3637	388789,4200	1378996,9400
	3638	388789,1900	1378984,4500
	3639	388788,9581	1378971,8551
	3578	388706,8268	1378976,9926
	3640	388711,0601	1378919,1500
	3641	388713,7664	1378961,6680
	3642	388785,9622	1378957,1792
	3643	388785,5000	1378947,2100
	3644	388785,2300	1378941,3900
	3645	388785,1200	1378939,3300

## Сведения о границах территориальной зоны общественно-деловой зоны городского значения (Ц-2)

Сведения о характерных точках границ объекта	№ точки	Координаты	
		X	Y
	3646	388782,6800	1378915,0500
	3647	388774,3200	1378915,7900
	3648	388774,3700	1378916,2900
	3649	388767,7100	1378916,4300
	3650	388764,0600	1378916,5100
	3651	388764,0600	1378916,5700
	3652	388759,5500	1378916,9700
	3653	388743,6200	1378918,4200
	3654	388743,5700	1378917,2700
	3655	388723,5700	1378918,3700
	3656	388723,5705	1378918,3771
	3657	388722,6100	1378918,4300
	3640	388711,0601	1378919,1500
	3658	388735,6500	1377235,6500
	3659	388742,0183	1377327,1861
	3660	388741,7100	1377327,2000
	3661	388742,4300	1377351,1100
	3662	388742,8969	1377366,6134
	3663	388810,0391	1377362,1610
	3664	388809,0257	1377347,2327
	3665	388812,4300	1377347,0200
	3666	388805,1900	1377238,4900
	3667	388785,4435	1377239,8575
	3668	388785,1500	1377234,7100
	3658	388735,6500	1377235,6500
	3669	388742,6882	1377647,4250
	3670	388743,9700	1377667,0400
	3671	388750,4900	1377766,8200
	3672	388802,3900	1377763,4200
	3673	388828,1197	1377761,7400
	3674	388820,4097	1377640,8090
	3669	388742,6882	1377647,4250
	3675	388751,2872	1379456,0860
	3676	388763,4629	1379646,5990
	3677	388948,0662	1379632,6230
	3678	388935,8423	1379444,5940
	3675	388751,2872	1379456,0860
	3679	388763,7676	1372620,5123
	3680	388803,9711	1372672,9871
	3681	388813,8500	1372664,6200
	3682	388830,8900	1372651,6500
	3683	388854,8350	1372632,6480
	3684	388923,4780	1372720,7520

Сведения о границах территориальной зоны общественно-деловой зоны городского значения (Ц-2)

Сведения о характерных точках границ объекта	№ точки	Координаты	
		X	Y
	3685	388938,4960	1372708,4030
	3686	388940,2500	1372708,0800
	3687	388952,7300	1372724,2100
	3688	388960,9280	1372734,6905
	3689	389047,1337	1372670,7957
	3690	389037,9950	1372659,5320
	3691	389015,6500	1372630,2500
	3692	389008,4100	1372620,7500
	3693	388977,7428	1372580,5620
	3694	388977,7261	1372580,5510
	3695	388975,8433	1372578,0840
	3696	388930,1777	1372518,2390
	3697	388921,2555	1372524,8013
	3698	388917,3600	1372527,5000
	3699	388902,7000	1372538,6200
	3700	388878,8590	1372556,1260
	3701	388868,8940	1372542,8020
	3702	388881,4595	1372533,8193
	3703	388880,0600	1372531,9900
	3704	388876,4800	1372527,4700
	3705	388869,0200	1372520,3600
	3706	388864,2700	1372514,4200
	3707	388843,1800	1372530,8000
	3708	388847,0200	1372535,0200
	3709	388856,5700	1372545,5400
	3710	388858,5700	1372548,0400
	3711	388856,0700	1372549,7600
	3712	388855,9300	1372549,5700
	3713	388852,7200	1372551,9800
	3714	388811,9400	1372582,7200
	3715	388809,9137	1372584,2790
	3716	388810,1530	1372584,5910
	3717	388770,0670	1372615,3740
	3679	388763,7676	1372620,5123
	3718	388834,8028	1377639,7290
	3719	388873,2873	1378264,5350
	3720	389118,2479	1378249,3140
	3721	389334,9721	1378235,8480
	3722	389334,9720	1378235,8470
	3723	389519,2171	1378227,8280
	3724	389477,6001	1377596,2250
	3725	389209,1473	1377614,8020
	3726	389080,2204	1377623,3870

## Сведения о границах территориальной зоны общественно-деловой зоны городского значения (Ц-2)

Сведения о характерных точках границ объекта	№ точки	Координаты	
		X	Y
	3718	388834,8028	1377639,7290
	3727	388983,4885	1373738,1760
	3728	389065,7047	1373833,2591
	3729	389084,5834	1373817,2768
	3730	389005,2164	1373720,7978
	3727	388983,4885	1373738,1760
	3731	388985,2439	1376525,6700
	3732	389015,4822	1376566,5264
	3733	389023,4600	1376560,3100
	3734	389047,9882	1376542,0616
	3735	389045,6700	1376538,5500
	3736	389034,9900	1376522,6700
	3737	389029,8200	1376514,6400
	3738	389054,1300	1376496,5000
	3739	389057,3658	1376493,8042
	3740	389051,5200	1376485,6800
	3741	389046,6500	1376478,5800
	3742	389045,4100	1376481,6100
	3743	389038,8400	1376486,2300
	3744	388987,5100	1376523,7700
	3731	388985,2439	1376525,6700
	3745	388987,1145	1376960,3500
	3746	388988,5411	1376995,0290
	3747	388990,5706	1377037,8980
	3748	388992,3148	1377071,0840
	3749	388995,2989	1377134,1770
	3750	389001,4000	1377133,8900
	3751	389026,5300	1377132,3300
	3752	389053,1800	1377131,1700
	3753	389063,1000	1377130,7400
	3754	389061,0000	1377094,9600
	3755	389058,8300	1377057,5500
	3756	389068,0900	1377057,0800
	3757	389077,3400	1377056,6100
	3758	389077,6500	1377062,7900
	3759	389087,4400	1377062,2900
	3760	389127,3900	1377060,5700
	3761	389127,3500	1377059,4700
	3762	389131,2900	1377059,3100
	3763	389131,3200	1377060,3100
	3764	389132,3700	1377060,2700
	3765	389132,7200	1377068,7600
	3766	389162,3400	1377090,7700

## Сведения о границах территориальной зоны общественно-деловой зоны городского значения (Ц-2)

Сведения о характерных точках границ объекта	№ точки	Координаты	
		X	Y
	3767	389175,7900	1377077,3500
	3768	389209,2000	1377044,1800
	3769	389225,5200	1377027,9700
	3770	389218,1433	1377020,0610
	3771	389211,2803	1377026,1090
	3772	389130,0997	1376953,0610
	3745	388987,1145	1376960,3500
	3773	388993,1310	1382995,5440
	3774	388999,7660	1383003,6110
	3775	389004,7180	1383000,0800
	3776	389010,0910	1382996,2360
	3777	389061,3010	1382959,6890
	3778	389093,1980	1383004,5040
	3779	389098,4940	1383011,9420
	3780	389105,4510	1383021,7230
	3781	389129,7930	1383055,9460
	3782	389175,3740	1383118,2590
	3783	389180,2270	1383125,2510
	3784	389696,4970	1382748,8480
	3785	389691,8160	1382742,2270
	3786	389691,5680	1382742,1120
	3787	389691,0680	1382741,8810
	3788	389690,8710	1382741,7990
	3789	389689,5500	1382742,6520
	3790	389689,5930	1382742,9320
	3791	389689,6700	1382743,4520
	3792	389689,3820	1382743,0870
	3793	389688,4550	1382741,8590
	3794	389688,1810	1382741,4830
	3795	389687,6990	1382740,8630
	3796	389686,1950	1382738,8910
	3797	389684,7320	1382736,6670
	3798	389683,5340	1382734,8560
	3799	389680,6440	1382730,4650
	3800	389678,9900	1382727,9490
	3801	389676,9570	1382724,8800
	3802	389676,1800	1382723,7070
	3803	389672,4310	1382726,3300
	3804	389665,0730	1382731,8480
	3805	389663,7590	1382732,8380
	3806	389656,4700	1382738,3070
	3807	389655,7210	1382738,8700
	3808	389652,0020	1382741,6560

Сведения о границах территориальной зоны общественно-деловой зоны городского значения (Ц-2)

Сведения о характерных точках границ объекта	№ точки	Координаты	
		X	Y
	3809	389649,3450	1382743,6550
	3810	389648,2020	1382744,5030
	3811	389647,4100	1382743,3240
	3812	389643,7090	1382737,8180
	3813	389640,3480	1382732,8380
	3814	389639,0120	1382730,8360
	3815	389636,4490	1382727,0320
	3816	389632,5370	1382720,4020
	3817	389611,9180	1382692,1530
	3818	389594,4850	1382667,2280
	3819	389589,9590	1382660,4060
	3820	389584,6410	1382652,9010
	3821	389582,6230	1382650,0630
	3822	389580,1740	1382646,6090
	3823	389576,4870	1382641,4010
	3824	389569,2530	1382631,2160
	3825	389567,1140	1382628,2110
	3826	389564,4020	1382624,3820
	3827	389563,3730	1382622,8630
	3828	389523,7810	1382567,4950
	3829	389522,8110	1382566,2920
	3830	389521,7480	1382567,3680
	3831	389486,0990	1382601,2830
	3832	389502,3700	1382613,6140
	3833	389489,4240	1382659,7530
	3834	389498,0410	1382674,6390
	3835	389496,0920	1382683,2010
	3836	389476,4740	1382707,4970
	3837	389432,3200	1382739,3130
	3838	389424,2490	1382746,8820
	3839	389420,8880	1382750,7830
	3840	389397,4690	1382772,2570
	3841	389385,6840	1382783,0860
	3842	389366,2760	1382800,8580
	3843	389364,8790	1382801,9090
	3844	389350,7380	1382812,4220
	3845	389350,5570	1382812,1820
	3846	389350,7380	1382812,4320
	3847	389351,8770	1382814,1450
	3848	389355,4980	1382819,2830
	3849	389353,6690	1382820,4870
	3850	389354,9910	1382822,3490
	3851	389330,7110	1382841,3950

## Сведения о границах территориальной зоны общественно-деловой зоны городского значения (Ц-2)

Сведения о характерных точках границ объекта	№ точки	Координаты	
		X	Y
	3852	389333,9450	1382845,7030
	3853	389314,6180	1382860,0510
	3854	389311,0700	1382855,2530
	3855	389308,6360	1382856,9490
	3856	389305,7450	1382859,2850
	3857	389291,8130	1382869,5040
	3858	389266,9750	1382887,6830
	3859	389230,3800	1382914,3490
	3860	389206,0380	1382880,7070
	3861	389204,1110	1382878,0630
	3862	389203,0080	1382876,5380
	3863	389130,0700	1382927,6360
	3864	389115,5870	1382907,1510
	3865	389115,5290	1382907,0690
	3866	389115,4520	1382907,1170
	3867	389040,3170	1382958,8200
	3868	389026,1070	1382971,5240
	3773	388993,1310	1382995,5440
	3869	389006,6530	1381529,2890
	3870	389011,3000	1381536,1600
	3871	389013,8430	1381539,9330
	3872	389018,2270	1381546,3930
	3873	389019,7500	1381548,6600
	3874	389021,0520	1381550,3970
	3875	389023,8200	1381554,0900
	3876	389027,3800	1381551,7700
	3877	389029,3080	1381554,7340
	3878	389029,7300	1381554,4600
	3879	389034,0000	1381560,3400
	3880	389040,5700	1381555,5000
	3881	389052,2800	1381571,7600
	3882	389046,6200	1381575,9500
	3883	389051,2200	1381582,4000
	3884	389049,1000	1381583,9200
	3885	389052,6400	1381588,9900
	3886	389066,7700	1381579,4400
	3887	389086,4200	1381607,7100
	3888	389086,7100	1381608,1300
	3889	389087,4200	1381609,1500
	3890	389088,0520	1381610,3120
	3891	389089,0330	1381611,7360
	3892	389091,5260	1381615,3210
	3893	389115,4810	1381649,0180



## Сведения о границах территориальной зоны общественно-деловой зоны городского значения (Ц-2)

Сведения о характерных точках границ объекта	№ точки	Координаты	
		X	Y
	3894	389123,3500	1381660,0800
	3895	389126,6100	1381664,0000
	3896	389131,6981	1381670,4557
	3897	389234,1820	1381591,7760
	3898	389319,5253	1381524,2780
	3899	389204,1793	1381378,1390
	3900	389191,4600	1381387,9300
	3901	389175,4600	1381401,4300
	3902	389186,3700	1381419,1600
	3903	389199,8600	1381439,8300
	3904	389144,5700	1381474,7600
	3905	389112,3000	1381437,1400
	3906	389077,3100	1381462,0800
	3907	389071,1200	1381466,3000
	3908	389042,6800	1381485,5900
	3909	389008,6409	1381509,3004
	3910	389012,4600	1381514,7900
	3911	389007,0000	1381518,7100
	3912	389011,7300	1381525,2800
	3913	389008,0440	1381528,1980
	3869	389006,6530	1381529,2890
	3914	389011,4370	1383262,2960
	3915	389024,5270	1383281,6700
	3916	389028,8500	1383287,7710
	3917	389063,9300	1383263,0190
	3918	389086,4900	1383272,4900
	3919	389099,6700	1383278,0300
	3920	389107,9800	1383289,2300
	3921	389115,5500	1383299,4390
	3922	389109,7700	1383303,3710
	3923	389110,7100	1383304,7290
	3924	389099,6400	1383312,2490
	3925	389098,4900	1383313,4710
	3926	389102,1400	1383318,7490
	3927	389087,1300	1383329,1710
	3928	389083,4700	1383323,9110
	3929	389074,1100	1383330,4100
	3930	389059,2200	1383340,1210
	3931	389059,2170	1383340,1240
	3932	389063,4470	1383345,9100
	3933	389068,6230	1383342,6250
	3934	389072,5280	1383348,4530
	3935	389128,1830	1383309,3110

## Сведения о границах территориальной зоны общественно-деловой зоны городского значения (Ц-2)

Сведения о характерных точках границ объекта	№ точки	Координаты	
		X	Y
	3936	389159,6650	1383288,1330
	3937	389130,6220	1383246,7790
	3938	389046,1220	1383237,5420
	3914	389011,4370	1383262,2960
	3939	389013,2160	1374637,4820
	3940	389152,3762	1374798,4290
	3941	389176,0176	1374832,7130
	3942	389219,3728	1374799,8943
	3943	389212,9500	1374791,0700
	3944	389205,3400	1374781,3800
	3945	389203,6600	1374782,0000
	3946	389048,3017	1374599,7470
	3947	389043,4600	1374604,1400
	3948	389040,5700	1374611,9000
	3949	389037,9800	1374618,8500
	3950	389034,6300	1374627,8500
	3951	389029,3800	1374626,0900
	3952	389028,1700	1374625,6800
	3953	389024,6200	1374628,1300
	3939	389013,2160	1374637,4820
	3954	389013,6600	1373847,1200
	3955	389020,2600	1373854,6300
	3956	389033,4000	1373869,7100
	3957	389035,6700	1373867,7500
	3958	389022,5200	1373852,6700
	3959	389022,5200	1373852,6600
	3960	389015,9200	1373845,1400
	3954	389013,6600	1373847,1200
	3961	389025,9100	1372754,3100
	3962	389028,3200	1372757,1000
	3963	389030,9600	1372760,1700
	3964	389032,0900	1372761,4200
	3965	389029,6600	1372763,4300
	3966	389034,0900	1372769,4000
	3967	389028,5200	1372774,1800
	3968	389030,0700	1372776,3300
	3969	389029,2100	1372783,2100
	3970	389029,0400	1372784,1200
	3971	389034,6500	1372791,7700
	3972	389048,0200	1372810,0700
	3973	389060,9300	1372828,3500
	3974	389057,2043	1372831,4534
	3975	389057,4570	1372831,7740

## Сведения о границах территориальной зоны общественно-деловой зоны городского значения (Ц-2)

Сведения о характерных точках границ объекта	№ точки	Координаты	
		X	Y
	3976	389060,8410	1372836,1030
	3977	389063,5313	1372839,5784
	3978	389097,0300	1372813,7700
	3979	389097,4500	1372811,9500
	3980	389109,3800	1372801,8000
	3981	389112,3100	1372801,0400
	3982	389137,8800	1372782,5200
	3983	389149,5680	1372773,6890
	3984	389178,9440	1372810,8710
	3985	389214,6830	1372856,1050
	3986	389244,3570	1372896,3010
	3987	389234,9590	1372902,9160
	3988	389299,1033	1372983,1506
	3989	389314,4800	1372990,8900
	3990	389321,7600	1372999,6400
	3991	389268,3800	1373044,7800
	3992	389265,0200	1373040,0700
	3993	389263,2614	1373037,7623
	3994	389251,7913	1373046,6517
	3995	389197,7693	1373088,1079
	3996	389200,2200	1373091,4200
	3997	389230,5100	1373130,5800
	3998	389228,8200	1373131,8000
	3999	389239,4400	1373145,8500
	4000	389248,5671	1373158,1612
	4001	389299,1220	1373112,5360
	4002	389316,2200	1373097,1030
	4003	389320,8670	1373103,0860
	4004	389321,0000	1373103,2400
	4005	389326,0400	1373109,1800
	4006	389326,4800	1373108,8100
	4007	389326,7100	1373109,0900
	4008	389340,1000	1373125,0100
	4009	389396,1900	1373195,5200
	4010	389419,8000	1373233,4400
	4011	389431,9600	1373248,9400
	4012	389439,6930	1373258,7730
	4013	389443,7600	1373263,9600
	4014	389446,0295	1373266,8244
	4015	389451,5370	1373262,0360
	4016	389452,8440	1373263,5430
	4017	389474,0790	1373241,4410
	4018	389480,5840	1373235,3180

## Сведения о границах территориальной зоны общественно-деловой зоны городского значения (Ц-2)

Сведения о характерных точках границ объекта	№ точки	Координаты	
		X	Y
	4019	389481,1820	1373233,2370
	4020	389487,9970	1373228,8340
	4021	389487,8070	1373228,5390
	4022	389502,2130	1373219,2200
	4023	389505,4620	1373225,9750
	4024	389499,8850	1373245,6830
	4025	389492,6840	1373264,4940
	4026	389481,5810	1373281,1810
	4027	389475,5600	1373286,3700
	4028	389425,4200	1373329,5000
	4029	389366,3600	1373380,3000
	4030	389346,5000	1373397,3900
	4031	389343,4700	1373399,9900
	4032	389342,4300	1373400,8900
	4033	389308,4310	1373430,1320
	4034	389301,6500	1373422,3900
	4035	389299,3262	1373419,6734
	4036	389284,4700	1373432,3600
	4037	389283,6800	1373431,4300
	4038	389276,0900	1373437,9800
	4039	389275,1830	1373438,7610
	4040	389266,5520	1373446,5550
	4041	389224,6885	1373396,6601
	4042	389160,1900	1373452,1610
	4043	389164,8985	1373457,7414
	4044	389173,6453	1373468,4162
	4045	389170,3400	1373471,0900
	4046	389168,9100	1373472,2900
	4047	389174,6300	1373479,1700
	4048	389162,3900	1373489,7400
	4049	389187,5400	1373520,5660
	4050	389193,7830	1373528,5360
	4051	389165,7580	1373552,5040
	4052	389125,8900	1373504,7200
	4053	389105,2809	1373512,8090
	4054	389158,5791	1373577,0850
	4055	389521,8905	1373261,2870
	4056	389534,7645	1373205,6490
	4057	389389,5804	1373032,5560
	4058	389370,1778	1373000,2940
	4059	389358,7998	1372962,0260
	4060	389360,3450	1372917,9225
	4061	389355,6800	1372920,3900

## Сведения о границах территориальной зоны общественно-деловой зоны городского значения (Ц-2)

Сведения о характерных точках границ объекта	№ точки	Координаты	
		X	Y
	4062	389320,5600	1372944,0100
	4063	389319,4500	1372942,7300
	4064	389312,3600	1372946,9400
	4065	389296,3700	1372943,4300
	4066	389259,5000	1372892,2700
	4067	389267,3388	1372886,0985
	4068	389256,0400	1372871,7400
	4069	389243,6200	1372881,2800
	4070	389230,8000	1372864,5100
	4071	389181,5918	1372799,6513
	4072	389180,6800	1372800,3400
	4073	389180,0200	1372800,8500
	4074	389177,2700	1372802,9300
	4075	389174,6800	1372799,5100
	4076	389176,9400	1372797,7800
	4077	389178,0600	1372796,9400
	4078	389178,9900	1372796,2300
	4079	389157,3949	1372767,7750
	4080	389117,6617	1372715,3821
	4081	389103,3600	1372725,3300
	4082	389090,5700	1372711,7000
	4083	389088,0100	1372708,8000
	4084	389082,4500	1372700,9300
	4085	389081,4500	1372703,6300
	4086	389079,5900	1372708,2100
	4087	389077,2000	1372711,1000
	4088	389059,6200	1372732,8200
	4089	389052,3600	1372740,1800
	4090	389050,8900	1372740,5500
	4091	389049,3900	1372740,0400
	4092	389049,0000	1372739,9000
	4093	389046,8500	1372738,1200
	4094	389035,7800	1372746,7800
	4095	389032,4500	1372749,3500
	3961	389025,9100	1372754,3100
	4096	389087,2262	1376674,8090
	4097	389095,0662	1376685,7010
	4098	389161,0947	1376633,7620
	4099	389150,9000	1376618,7400
	4100	389147,8000	1376621,0200
	4101	389122,8300	1376639,2500
	4102	389104,9061	1376652,4055
	4103	389105,2100	1376652,8000

## Сведения о границах территориальной зоны общественно-деловой зоны городского значения (Ц-2)

Сведения о характерных точках границ объекта	№ точки	Координаты	
		X	Y
	4104	389102,7200	1376654,9000
	4105	389106,4800	1376660,2200
	4106	389098,4100	1376665,9000
	4096	389087,2262	1376674,8090
	4107	389126,7969	1376374,3530
	4108	389133,9359	1376383,0566
	4109	389134,5000	1376382,5700
	4110	389131,5100	1376379,0200
	4111	389134,9400	1376376,2700
	4112	389137,1200	1376374,3600
	4113	389151,7300	1376392,1300
	4114	389163,9000	1376388,1800
	4115	389168,9700	1376386,5300
	4116	389179,9679	1376401,3668
	4117	389165,0800	1376412,0900
	4118	389292,2767	1376552,8806
	4119	389425,6620	1376732,8450
	4120	389448,3360	1376763,4360
	4121	389457,3000	1376775,2160
	4122	389463,4100	1376783,2400
	4123	389472,5430	1376795,2430
	4124	389472,7690	1376795,0180
	4125	389472,8800	1376795,1200
	4126	389476,9400	1376800,5600
	4127	389489,6400	1376817,6400
	4128	389496,4785	1376826,8081
	4129	389496,4650	1376826,8181
	4130	389496,3000	1376826,9400
	4131	389533,6960	1376876,8854
	4132	389548,2100	1376896,2700
	4133	389585,7500	1376946,3900
	4134	389584,4979	1376947,3696
	4135	389581,8100	1376949,4700
	4136	389605,3400	1376982,5700
	4137	389633,4000	1377022,0200
	4138	389638,6210	1377017,9549
	4139	389638,8500	1377018,2500
	4140	389742,5700	1377157,6500
	4141	389742,5615	1377157,6710
	4142	389742,5500	1377157,6800
	4143	389760,7334	1377182,0974
	4144	389763,4100	1377185,7100
	4145	389717,7610	1377222,8470

## Сведения о границах территориальной зоны общественно-деловой зоны городского значения (Ц-2)

Сведения о характерных точках границ объекта	№ точки	Координаты	
		X	Y
	4146	389752,8565	1377266,6160
	4147	389896,3496	1377152,9840
	4148	389910,8621	1377075,4130
	4149	389172,1712	1376334,7330
	4107	389126,7969	1376374,3530
	4150	389141,0000	1377259,8400
	4151	389142,3500	1377273,6200
	4152	389144,3700	1377294,1300
	4153	389153,2200	1377302,5400
	4154	389154,3100	1377311,4100
	4155	389156,4600	1377328,8200
	4156	389158,0033	1377341,3171
	4157	389278,8490	1377334,0969
	4158	389278,1600	1377319,7400
	4159	389277,0500	1377302,2700
	4160	389278,0500	1377302,2100
	4161	389277,5800	1377294,7700
	4162	389278,0800	1377294,7500
	4163	389276,5900	1377271,5000
	4164	389279,4200	1377270,9600
	4165	389276,8500	1377227,6300
	4166	389274,1600	1377227,7500
	4167	389274,6300	1377235,7200
	4168	389205,8800	1377239,2600
	4169	389202,9200	1377239,4200
	4170	389201,0000	1377240,8900
	4171	389150,5600	1377243,3300
	4172	389149,5600	1377243,3700
	4173	389145,8300	1377243,6100
	4150	389141,0000	1377259,8400
	4174	389151,5569	1373628,4530
	4175	389164,1363	1373642,9448
	4176	389178,0600	1373630,4200
	4177	389177,6550	1373615,5380
	4178	389188,9200	1373605,8700
	4179	389178,9260	1373594,2200
	4180	389454,6500	1373357,4400
	4181	389446,8100	1373349,1900
	4182	389488,6500	1373311,2600
	4183	389506,2200	1373302,2000
	4184	389546,1200	1373294,7000
	4185	389589,2200	1373294,4600
	4186	389608,9748	1373311,0662

## Сведения о границах территориальной зоны общественно-деловой зоны городского значения (Ц-2)

Сведения о характерных точках границ объекта	№ точки	Координаты	
		X	Y
	4187	389578,7526	1373337,6010
	4188	389663,6300	1373399,7300
	4189	389703,3300	1373428,7900
	4190	389726,2000	1373445,5300
	4191	389739,4900	1373455,2600
	4192	389757,5100	1373476,1000
	4193	389769,0300	1373489,4300
	4194	389782,2899	1373504,7753
	4195	389803,6247	1373529,4560
	4196	389834,4038	1373565,0640
	4197	389839,0954	1373560,6108
	4198	389589,5377	1373270,2910
	4199	389531,4875	1373272,1380
	4200	389155,3021	1373599,4790
	4174	389151,5569	1373628,4530
	4201	389276,2535	1376531,2620
	4202	389276,7408	1376531,9193
	4203	389276,7400	1376531,9200
	4201	389276,2535	1376531,2620
	4204	389286,9650	1383069,0140
	4205	389297,2170	1383084,3560
	4206	389298,6100	1383086,3550
	4207	389304,8000	1383081,9490
	4208	389312,8220	1383076,4710
	4209	389419,7710	1383003,2280
	4210	389417,8510	1382999,7250
	4211	389430,4140	1382987,7770
	4212	389436,0500	1382984,7020
	4213	389447,8980	1382988,2270
	4214	389453,4570	1382995,6380
	4215	389453,5220	1382995,7290
	4216	389475,2500	1382980,3390
	4217	389475,1450	1382980,1900
	4218	389481,4450	1382975,5260
	4219	389501,4870	1382961,0930
	4220	389502,0860	1382960,7220
	4221	389502,8160	1382960,8140
	4222	389683,5990	1382832,7590
	4223	389694,2910	1382824,6710
	4224	389685,4250	1382812,1980
	4225	389703,0180	1382799,1720
	4226	389706,4860	1382796,6130
	4227	389721,1880	1382785,7290



## Сведения о границах территориальной зоны общественно-деловой зоны городского значения (Ц-2)

Сведения о характерных точках границ объекта	№ точки	Координаты	
		X	Y
	4228	389710,5960	1382771,4180
	4229	389709,2890	1382769,6530
	4230	389710,0520	1382769,0510
	4231	389709,9310	1382768,0240
	4232	389705,6800	1382762,0750
	4204	389286,9650	1383069,0140
	4233	389372,2590	1372959,3710
	4234	389382,3242	1372994,9250
	4235	389400,7521	1373023,3450
	4236	389591,7910	1373247,3565
	4237	389599,5220	1373240,9940
	4238	389609,5251	1373246,5959
	4239	389648,7272	1373284,2450
	4240	389651,7296	1373277,7486
	4241	389658,2500	1373284,5000
	4242	389659,3400	1373283,4500
	4243	389661,6300	1373285,8300
	4244	389670,0500	1373277,7000
	4245	389667,7500	1373275,3200
	4246	389674,9300	1373268,3900
	4247	389676,0700	1373269,5800
	4248	389676,6600	1373269,0100
	4249	389681,0600	1373273,5600
	4250	389699,1500	1373256,0900
	4251	389698,4600	1373255,3700
	4252	389707,2900	1373256,0200
	4253	389712,6800	1373252,1000
	4254	389716,7300	1373248,8200
	4255	389719,8400	1373246,3000
	4256	389720,6200	1373245,6900
	4257	389720,9800	1373246,1600
	4258	389736,5500	1373233,9200
	4259	389724,1600	1373218,1300
	4260	389723,4600	1373218,6600
	4261	389667,2100	1373147,1100
	4262	389666,3900	1373147,6400
	4263	389665,7800	1373146,8500
	4264	389652,4800	1373129,7500
	4265	389607,0200	1373071,3100
	4266	389560,4100	1373012,0900
	4267	389550,6600	1372999,6100
	4268	389524,5300	1372966,4400
	4269	389515,1600	1372966,1500

## Сведения о границах территориальной зоны общественно-деловой зоны городского значения (Ц-2)

Сведения о характерных точках границ объекта	№ точки	Координаты	
		X	Y
	4270	389508,0900	1372956,4900
	4271	389511,3000	1372954,1700
	4272	389500,8100	1372939,5900
	4273	389503,5500	1372937,5900
	4274	389485,3400	1372911,6700
	4275	389484,5200	1372912,2500
	4276	389475,9220	1372900,0200
	4277	389454,2800	1372869,2200
	4278	389449,6925	1372872,4156
	4279	389444,7554	1372865,7110
	4280	389413,7500	1372888,1300
	4281	389413,0700	1372888,5900
	4282	389403,1600	1372895,2700
	4283	389373,7620	1372910,8226
	4233	389372,2590	1372959,3710
	4284	389396,0468	1377093,4430
	4285	389564,8376	1377316,0987
	4286	389665,7433	1377310,5220
	4287	389698,1625	1377300,9410
	4288	389723,5595	1377288,3590
	4289	389740,9313	1377275,7430
	4290	389706,4285	1377232,0644
	4291	389699,1500	1377237,9900
	4292	389698,8500	1377237,6100
	4293	389695,1548	1377232,9313
	4294	389692,5400	1377229,6200
	4295	389683,0386	1377217,6134
	4296	389675,8800	1377208,5600
	4297	389675,5414	1377208,1365
	4298	389662,1986	1377191,1670
	4299	389656,0881	1377183,3935
	4300	389651,9900	1377178,1800
	4301	389643,9712	1377167,9815
	4302	389644,6000	1377167,5000
	4303	389624,2200	1377141,9000
	4304	389623,7800	1377141,3500
	4305	389623,5800	1377141,5200
	4306	389621,9300	1377139,4200
	4307	389621,4100	1377139,9500
	4308	389619,9400	1377138,1000
	4309	389619,4900	1377138,3700
	4310	389594,0000	1377105,9300
	4311	389594,5464	1377105,5177

## Сведения о границах территориальной зоны общественно-деловой зоны городского значения (Ц-2)

Сведения о характерных точках границ объекта	№ точки	Координаты	
		X	Y
	4312	389595,1500	1377105,0700
	4313	389595,4600	1377104,8400
	4314	389590,3100	1377098,3700
	4315	389589,9900	1377098,6200
	4316	389589,4500	1377099,0500
	4317	389588,9300	1377099,4700
	4318	389572,8860	1377078,1370
	4319	389556,3600	1377056,1700
	4320	389544,2600	1377065,6600
	4321	389543,8500	1377065,1700
	4322	389542,1100	1377066,7100
	4323	389542,4400	1377067,1400
	4324	389542,0900	1377067,5000
	4325	389540,2100	1377069,0900
	4326	389539,8000	1377069,4500
	4327	389540,0800	1377069,8200
	4328	389540,2500	1377070,0400
	4329	389536,7700	1377072,6700
	4330	389531,9300	1377076,7100
	4331	389526,0800	1377070,0700
	4332	389526,0230	1377070,0060
	4333	389523,2200	1377066,6300
	4334	389522,2700	1377065,2400
	4335	389519,4200	1377061,7200
	4336	389487,3100	1377022,2000
	4337	389460,7600	1377042,9000
	4338	389444,3600	1377056,0200
	4339	389434,0200	1377064,2900
	4340	389437,3700	1377068,5500
	4341	389432,4900	1377072,4500
	4342	389429,0700	1377068,0300
	4343	389421,2300	1377074,2100
	4344	389413,6200	1377080,0900
	4345	389413,1500	1377079,5100
	4346	389410,3800	1377081,7100
	4284	389396,0468	1377093,4430
	4347	389415,9840	1374343,3580
	4348	389417,3790	1374346,3240
	4349	389469,0400	1374527,3880
	4350	389437,3323	1374589,6531
	4351	389444,8597	1374599,2419
	4352	389472,2670	1374531,3440
	4353	389473,9050	1374309,9440

## Сведения о границах территориальной зоны общественно-деловой зоны городского значения (Ц-2)

Сведения о характерных точках границ объекта	№ точки	Координаты	
		X	Y
	4354	389462,3640	1374302,3540
	4347	389415,9840	1374343,3580
	4355	389419,6051	1381884,2058
	4356	389425,5069	1381890,4490
	4357	389500,9650	1381970,2710
	4358	389509,1225	1381979,7520
	4359	389613,7826	1381899,2650
	4360	389528,2038	1381790,6460
	4361	389515,7590	1381801,3350
	4362	389496,1300	1381817,3000
	4363	389490,1500	1381822,7200
	4364	389489,9380	1381822,9180
	4365	389489,1980	1381823,5950
	4366	389482,0700	1381830,1600
	4367	389473,5500	1381837,5400
	4368	389448,0840	1381859,5680
	4369	389438,6900	1381867,6800
	4370	389419,6600	1381884,1500
	4355	389419,6051	1381884,2058
	4371	389459,2454	1374605,9605
	4372	389500,9489	1374657,3769
	4373	389569,3216	1374741,6740
	4374	389660,6899	1374854,2321
	4375	389950,7859	1374628,7179
	4376	389971,6920	1374612,4660
	4377	389711,9289	1374323,4780
	4378	389502,4295	1374319,4120
	4379	389489,1458	1374340,2480
	4380	389488,4180	1374531,8060
	4371	389459,2454	1374605,9605
	4381	389479,3037	1377400,4450
	4382	389492,2337	1377595,8058
	4383	389524,1900	1377593,4840
	4384	389523,6800	1377584,4500
	4385	389518,6100	1377508,7600
	4386	389528,3800	1377487,7400
	4387	389538,3503	1377471,0910
	4388	389551,3136	1377457,1730
	4389	389734,5070	1377311,8850
	4390	389755,3596	1377295,7603
	4391	389748,5468	1377287,1900
	4392	389730,6694	1377300,2480
	4393	389703,2828	1377313,8700

## Сведения о границах территориальной зоны общественно-деловой зоны городского значения (Ц-2)

Сведения о характерных точках границ объекта	№ точки	Координаты	
		X	Y
	4394	389667,8207	1377324,0280
	4395	389542,5036	1377331,8770
	4381	389479,3037	1377400,4450
	4396	389510,9732	1374305,5600
	4397	389650,4858	1374308,0280
	4398	389679,5683	1374281,4020
	4399	389607,0640	1374184,9000
	4400	389532,4006	1374271,5430
	4396	389510,9732	1374305,5600
	4401	389549,3203	1374584,9995
	4402	389583,3800	1374527,5200
	4403	389589,4200	1374517,3200
	4404	389609,8900	1374472,4700
	4405	389612,5100	1374458,8300
	4406	389614,9600	1374446,2100
	4407	389627,3200	1374382,2500
	4408	389633,5500	1374350,0700
	4409	389634,5300	1374344,9900
	4410	389704,5300	1374345,9200
	4411	389714,0300	1374356,5400
	4412	389785,6884	1374436,5630
	4413	389781,7246	1374439,6460
	4414	389787,0120	1374445,7270
	4415	389787,0560	1374445,7600
	4416	389790,0000	1374449,1500
	4417	389789,7400	1374450,5800
	4418	389775,2000	1374463,6400
	4419	389770,0700	1374464,1700
	4420	389769,5200	1374463,4000
	4421	389750,5900	1374478,7800
	4422	389749,2700	1374477,2000
	4423	389743,1341	1374469,6806
	4424	389743,0900	1374469,7100
	4425	389684,6500	1374515,1600
	4426	389669,7600	1374526,7400
	4427	389646,6900	1374544,6900
	4428	389641,9100	1374548,4160
	4429	389636,5818	1374552,5610
	4430	389637,0300	1374553,1100
	4431	389566,0100	1374608,3600
	4432	389552,6000	1374589,1700
	4401	389549,3203	1374584,9995
	4433	389552,1522	1374089,9590

## Сведения о границах территориальной зоны общественно-деловой зоны городского значения (Ц-2)

Сведения о характерных точках границ объекта	№ точки	Координаты	
		X	Y
	4434	389608,0003	1374159,5050
	4435	389649,0830	1374103,5840
	4436	389637,5080	1374087,0710
	4437	389602,9460	1374047,2090
	4438	389602,9400	1374047,2100
	4439	389596,3200	1374053,0100
	4440	389595,1600	1374051,7100
	4441	389589,2200	1374056,6000
	4442	389586,9800	1374058,4900
	4443	389588,4700	1374060,1200
	4444	389561,9000	1374082,6400
	4433	389552,1522	1374089,9590
	4445	389580,5500	1374714,4300
	4446	389580,5600	1374649,8100
	4447	389580,5600	1374629,7500
	4448	389580,5600	1374628,0500
	4449	389661,9500	1374564,5600
	4450	389669,8400	1374558,4100
	4451	389700,1900	1374534,7200
	4452	389699,8700	1374534,2500
	4453	389707,9000	1374528,7100
	4454	389715,9300	1374522,4400
	4455	389727,0187	1374513,6630
	4456	389798,7443	1374456,8760
	4457	389809,9370	1374469,4920
	4458	389837,9650	1374501,0870
	4459	389865,1651	1374531,7489
	4460	389845,7300	1374550,4400
	4461	389823,0102	1374533,7890
	4462	389779,1215	1374572,3140
	4463	389764,9400	1374584,7600
	4464	389764,9435	1374584,7644
	4465	389763,4400	1374586,0800
	4466	389771,8400	1374595,1600
	4467	389776,2600	1374599,1400
	4468	389770,8200	1374603,3100
	4469	389771,5700	1374607,3000
	4470	389776,9800	1374613,3800
	4471	389811,1400	1374653,9100
	4472	389809,4600	1374654,9300
	4473	389844,3500	1374695,4100
	4474	389844,7800	1374695,9100
	4475	389845,5900	1374696,9200

## Сведения о границах территориальной зоны общественно-деловой зоны городского значения (Ц-2)

Сведения о характерных точках границ объекта	№ точки	Координаты	
		X	Y
	4476	389805,5900	1374728,2900
	4477	389797,7200	1374734,4500
	4478	389713,6200	1374800,3900
	4479	389691,3800	1374817,8300
	4480	389675,5100	1374830,2700
	4445	389580,5500	1374714,4300
	4481	389593,1220	1378967,7430
	4482	389606,2848	1379058,9550
	4483	389611,6122	1379136,1080
	4484	389628,1200	1379134,9600
	4485	389658,4900	1379132,8500
	4486	389663,8300	1379133,4900
	4487	389666,9800	1379150,4100
	4488	389669,3400	1379150,7100
	4489	389671,6100	1379147,0300
	4490	389752,3300	1379080,2700
	4491	389759,1800	1379073,9200
	4492	389766,5500	1379067,5900
	4493	389769,0074	1379065,2820
	4494	389770,3024	1379064,0579
	4495	389710,2825	1378986,4990
	4496	389609,5071	1378954,6420
	4481	389593,1220	1378967,7430
	4497	389616,4269	1374171,9710
	4498	389726,6078	1374316,6940
	4499	389986,9068	1374609,2340
	4500	390351,9444	1375094,8620
	4501	390367,2763	1375124,6440
	4502	390373,3037	1375158,9860
	4503	390347,8482	1375550,7090
	4504	390354,1469	1375585,0980
	4505	390374,9317	1375618,6020
	4506	390393,2348	1375634,3890
	4507	390528,5513	1375689,3810
	4508	390545,7877	1375664,5161
	4509	390546,8916	1375662,9237
	4510	390557,1100	1375668,0700
	4511	390568,0300	1375648,9100
	4512	390563,1127	1375639,5234
	4513	390558,1500	1375630,0500
	4514	390554,2100	1375634,3100
	4515	390539,1800	1375659,0400
	4516	390539,1770	1375659,0400

## Сведения о границах территориальной зоны общественно-деловой зоны городского значения (Ц-2)

Сведения о характерных точках границ объекта	№ точки	Координаты	
		X	Y
	4517	390532,2200	1375653,9930
	4518	390526,9800	1375650,1900
	4519	390515,8000	1375644,6200
	4520	390506,8870	1375641,0910
	4521	390506,6810	1375641,0120
	4522	390506,7310	1375640,8940
	4523	390515,6970	1375619,4970
	4524	390522,8800	1375608,1000
	4525	390525,6700	1375603,8800
	4526	390537,0900	1375611,9900
	4527	390544,2600	1375602,6900
	4528	390550,9550	1375597,1030
	4529	390557,6957	1375603,1050
	4530	390558,0100	1375602,5400
	4531	390571,5600	1375611,4200
	4532	390569,9900	1375614,0530
	4533	390572,9615	1375616,6990
	4534	390576,6690	1375619,9680
	4535	390581,4044	1375613,1366
	4536	390596,7353	1375626,0697
	4537	390593,5889	1375630,6217
	4538	390588,8100	1375626,3700
	4539	390586,9300	1375629,0100
	4540	390575,9900	1375642,4400
	4541	390569,9800	1375649,1500
	4542	390578,5232	1375652,4179
	4543	390547,5833	1375697,1800
	4544	390581,3164	1375711,6240
	4545	390597,2334	1375720,2820
	4546	390619,9453	1375759,7592
	4547	390623,3326	1375765,6470
	4548	390624,6317	1375768,6416
	4549	390643,8680	1375812,9831
	4550	390645,0172	1375814,1610
	4551	390661,3770	1375830,9390
	4552	390946,4734	1376073,0040
	4553	391660,7178	1376682,6130
	4554	391735,3740	1376750,4320
	4555	391842,8248	1376845,7660
	4556	391795,0864	1376897,2947
	4557	391870,1837	1376963,8470
	4558	391934,2387	1377025,8931
	4559	391985,1746	1377075,2315



## Сведения о границах территориальной зоны общественно-деловой зоны городского значения (Ц-2)

Сведения о характерных точках границ объекта	№ точки	Координаты	
		X	Y
	4560	392054,6048	1377015,4230
	4561	392043,1000	1377002,1000
	4562	392041,7890	1377000,5820
	4563	392041,6350	1377000,4060
	4564	392041,3580	1377000,0990
	4565	392040,8360	1376999,5550
	4566	392039,8320	1376998,4820
	4567	392037,0730	1376995,5620
	4568	392036,2510	1376994,6870
	4569	392033,5830	1376991,8550
	4570	392018,7680	1376977,2860
	4571	392017,8990	1376976,4440
	4572	391991,4810	1376950,4860
	4573	391983,5710	1376942,7110
	4574	391983,1950	1376942,3490
	4575	391981,2610	1376940,9940
	4576	391979,9980	1376940,1130
	4577	391978,3300	1376938,9580
	4578	391977,6030	1376938,4480
	4579	391971,6760	1376934,3150
	4580	391971,0990	1376933,8110
	4581	391969,5880	1376932,4950
	4582	391969,4820	1376932,4100
	4583	391964,8980	1376928,4180
	4584	391959,8500	1376924,0300
	4585	391877,8800	1376852,7200
	4586	391877,7700	1376852,6200
	4587	391874,8630	1376850,0950
	4588	391873,2390	1376848,6900
	4589	391831,6510	1376812,5000
	4590	391830,5630	1376811,5590
	4591	391830,0050	1376811,0660
	4592	391829,0590	1376810,2410
	4593	391828,8260	1376810,0330
	4594	391827,9200	1376809,2440
	4595	391826,6430	1376808,1240
	4596	391823,6350	1376805,4780
	4597	391820,4010	1376802,6450
	4598	391819,5040	1376801,8500
	4599	391819,3320	1376801,6930
	4600	391817,8210	1376800,3750
	4601	391816,6090	1376799,3090
	4602	391813,3390	1376796,4400

## Сведения о границах территориальной зоны общественно-деловой зоны городского значения (Ц-2)

Сведения о характерных точках границ объекта	№ точки	Координаты	
		X	Y
	4603	391812,5760	1376795,7830
	4604	391811,8280	1376795,1230
	4605	391809,9700	1376793,4840
	4606	391806,8340	1376790,7350
	4607	391805,3310	1376789,4180
	4608	391804,4330	1376788,6220
	4609	391803,3670	1376787,6880
	4610	391801,7003	1376786,2320
	4611	391800,8850	1376787,3310
	4612	391667,0050	1376669,3770
	4613	391804,9270	1376446,9830
	4614	391831,1647	1376403,9262
	4615	391826,7900	1376401,7100
	4616	391814,9300	1376395,2400
	4617	391785,9400	1376377,9800
	4618	391750,2100	1376430,7200
	4619	391713,2300	1376448,8800
	4620	391697,3300	1376469,2200
	4621	391694,0900	1376476,1700
	4622	391690,2600	1376481,0300
	4623	391679,6800	1376475,5800
	4624	391667,4200	1376461,9600
	4625	391667,4158	1376461,9540
	4626	391667,3976	1376461,9300
	4627	391662,8460	1376456,8700
	4628	391660,0140	1376455,2080
	4629	391577,3920	1376591,8070
	4630	391491,2180	1376516,2240
	4631	391493,3140	1376513,9700
	4632	391506,4400	1376500,4800
	4633	391489,0600	1376483,9300
	4634	391475,6100	1376473,4300
	4635	391474,4500	1376472,9900
	4636	391483,8800	1376461,7500
	4637	391495,2500	1376449,3800
	4638	391505,4300	1376437,9800
	4639	391517,1400	1376425,1000
	4640	391510,0300	1376419,5600
	4641	391499,9500	1376411,8200
	4642	391484,1700	1376396,0800
	4643	391483,5470	1376396,7760
	4644	391473,1800	1376408,3900
	4645	391451,3100	1376389,7200

## Сведения о границах территориальной зоны общественно-деловой зоны городского значения (Ц-2)

Сведения о характерных точках границ объекта	№ точки	Координаты	
		X	Y
	4646	391430,7700	1376372,4000
	4647	391414,9200	1376358,9300
	4648	391421,5359	1376349,7173
	4649	391486,7120	1376259,1640
	4650	391488,6230	1376256,5030
	4651	391490,0900	1376254,4700
	4652	391491,3620	1376252,6980
	4653	391383,2242	1376177,2650
	4654	391274,3923	1376328,3390
	4655	391156,3210	1376225,1030
	4656	391157,3670	1376223,7750
	4657	391157,3350	1376223,7480
	4658	391108,4430	1376182,4910
	4659	391105,2170	1376179,7590
	4660	391099,5340	1376174,9580
	4661	391069,4070	1376149,5230
	4662	390904,7970	1376009,8710
	4663	390999,2100	1375890,1200
	4664	390960,8500	1375859,4900
	4665	390961,0400	1375858,7200
	4666	390957,4000	1375856,2400
	4667	390960,8800	1375851,1100
	4668	390965,3500	1375854,1400
	4669	390977,2220	1375840,7020
	4670	390965,8200	1375832,6000
	4671	390968,1300	1375829,3700
	4672	390965,8300	1375823,0500
	4673	390961,4800	1375819,1100
	4674	390976,4200	1375799,2500
	4675	390970,3100	1375794,3800
	4676	390983,5150	1375779,9840
	4677	390963,0710	1375765,8880
	4678	390960,0300	1375764,7300
	4679	390955,4600	1375762,7700
	4680	390934,4800	1375753,7600
	4681	390913,9300	1375742,1300
	4682	390907,8400	1375738,7900
	4683	390902,3100	1375735,7700
	4684	390879,9000	1375723,4800
	4685	390873,1000	1375719,7500
	4686	390864,1932	1375729,6165
	4687	390864,0900	1375722,6700
	4688	390853,1200	1375713,2000

Сведения о границах территориальной зоны общественно-деловой зоны городского значения (Ц-2)

Сведения о характерных точках границ объекта	№ точки	Координаты	
		X	Y
	4689	390860,7500	1375699,8500
	4690	390829,5800	1375666,6300
	4691	390834,2100	1375654,5300
	4692	390798,8900	1375625,5900
	4693	390774,0000	1375650,6300
	4694	390776,5800	1375662,0100
	4695	390746,4700	1375700,3600
	4696	390704,1100	1375664,5120
	4697	390749,9140	1375628,4450
	4698	390744,1544	1375621,3771
	4699	390744,1500	1375621,3800
	4700	390703,5100	1375567,8600
	4701	390698,4900	1375562,9600
	4702	390664,2913	1375528,3315
	4703	390664,2913	1375528,3315
	4704	390655,5200	1375519,4500
	4705	390654,2400	1375520,0800
	4706	390633,3366	1375538,2195
	4707	390602,6600	1375564,8400
	4708	390599,0300	1375561,2900
	4709	390599,0286	1375561,2912
	4710	390599,0285	1375561,2910
	4711	390587,7100	1375550,2300
	4712	390572,7426	1375535,6230
	4713	390563,0339	1375547,8600
	4714	390555,0074	1375557,9760
	4715	390500,9059	1375626,1670
	4716	390488,8388	1375621,4611
	4717	390462,0391	1375611,0100
	4718	390521,1980	1375523,2310
	4719	390522,8350	1375496,9660
	4720	390522,8060	1375463,3700
	4721	390518,0100	1375438,5000
	4722	390517,0567	1375383,9240
	4723	390378,5288	1375578,9700
	4724	390378,5270	1375578,9720
	4725	390372,1910	1375576,4970
	4726	390356,0214	1375570,3470
	4727	390363,7226	1375461,0430
	4728	390364,1060	1375454,2150
	4729	390364,3690	1375450,1560
	4730	390365,3070	1375435,1730
	4731	390365,5453	1375435,1730

## Сведения о границах территориальной зоны общественно-деловой зоны городского значения (Ц-2)

Сведения о характерных точках границ объекта	№ точки	Координаты	
		X	Y
	4732	390366,9336	1375415,4690
	4733	390366,0990	1375415,4550
	4734	390367,3110	1375396,5450
	4735	390368,2663	1375396,5530
	4736	390375,5955	1375292,5300
	4737	390375,7720	1375287,0560
	4738	390376,8370	1375268,1670
	4739	390377,3101	1375268,1940
	4740	390382,4903	1375194,6710
	4741	390380,2500	1375194,7620
	4742	390380,7250	1375190,7140
	4743	390381,6770	1375181,6800
	4744	390382,0640	1375178,6650
	4745	390383,6260	1375178,5520
	4746	390387,1652	1375176,9160
	4747	390387,9040	1375167,7810
	4748	390389,7620	1375163,9160
	4749	390392,9270	1375160,1450
	4750	390408,3150	1375154,9370
	4751	390413,1927	1375151,2060
	4752	390407,6732	1375138,4280
	4753	390393,8100	1375130,3400
	4754	390385,4300	1375121,0600
	4755	390377,2200	1375111,9800
	4756	390378,0900	1375111,4200
	4757	390371,2100	1375100,8000
	4758	390370,2200	1375101,3800
	4759	390364,0300	1375090,7400
	4760	390362,0800	1375091,8700
	4761	390355,7800	1375081,0800
	4762	390356,2300	1375080,8200
	4763	390350,4900	1375071,0400
	4764	390330,8100	1375043,9400
	4765	390298,1400	1374996,6100
	4766	390291,7900	1374987,9500
	4767	390260,9300	1374945,0900
	4768	390256,4100	1374938,6100
	4769	390248,8300	1374943,3880
	4770	390229,5500	1374916,9990
	4771	390226,0600	1374912,2290
	4772	390222,2800	1374907,0510
	4773	390216,3800	1374898,9690
	4774	390190,1400	1374863,0290

## Сведения о границах территориальной зоны общественно-деловой зоны городского значения (Ц-2)

Сведения о характерных точках границ объекта	№ точки	Координаты	
		X	Y
	4775	390150,5900	1374808,8710
	4776	390143,9400	1374799,7800
	4777	390142,7600	1374798,1600
	4778	390134,9500	1374787,4590
	4779	390131,4000	1374782,6190
	4780	390107,6500	1374750,0790
	4781	390101,4000	1374741,5200
	4782	390094,4900	1374732,0790
	4783	390060,9200	1374686,1010
	4784	390052,8800	1374675,0890
	4785	390044,4300	1374663,5090
	4786	390023,5700	1374634,9510
	4787	390010,9700	1374617,7010
	4788	390001,9500	1374606,9690
	4789	390000,6000	1374608,0690
	4790	390000,4300	1374608,2000
	4791	389996,1600	1374603,0710
	4792	389996,2600	1374602,9890
	4793	389997,6600	1374601,8800
	4794	389974,5100	1374574,4600
	4795	389976,1600	1374572,9500
	4796	389967,3800	1374563,1390
	4797	389967,2900	1374563,0290
	4798	389966,4800	1374562,1300
	4799	389964,3700	1374559,7690
	4800	389963,5700	1374558,8790
	4801	389945,2100	1374538,3600
	4802	389941,2200	1374533,8810
	4803	389938,6700	1374531,0310
	4804	389939,8900	1374529,8190
	4805	389941,0300	1374528,6790
	4806	389920,4600	1374504,4200
	4807	389919,1400	1374502,8610
	4808	389912,6800	1374495,2310
	4809	389893,0300	1374472,0600
	4810	389889,0400	1374475,5210
	4811	389867,1700	1374451,0700
	4812	389821,1700	1374399,6310
	4813	389818,5000	1374396,6410
	4814	389811,5000	1374388,8200
	4815	389810,3500	1374387,5290
	4816	389809,8000	1374386,9210
	4817	389807,4400	1374384,2810

## Сведения о границах территориальной зоны общественно-деловой зоны городского значения (Ц-2)

Сведения о характерных точках границ объекта	№ точки	Координаты	
		X	Y
	4818	389803,8700	1374380,2790
	4819	389798,0023	1374373,7181
	4820	389798,0000	1374373,7200
	4821	389776,0600	1374349,1800
	4822	389769,3860	1374341,7200
	4823	389766,8500	1374338,8900
	4824	389706,9800	1374271,9300
	4825	389706,7100	1374272,3700
	4826	389706,3430	1374271,2330
	4827	389701,5140	1374265,8190
	4828	389701,0690	1374266,2050
	4829	389699,7260	1374264,6370
	4830	389700,1090	1374264,2540
	4831	389694,3460	1374257,8640
	4832	389694,2800	1374257,7300
	4833	389693,3570	1374256,7000
	4834	389689,7320	1374252,6500
	4835	389689,4880	1374252,3130
	4836	389688,9290	1374251,5650
	4837	389688,3490	1374250,7930
	4838	389688,2140	1374250,6230
	4839	389682,6580	1374243,2370
	4840	389672,7850	1374230,0920
	4841	389666,6610	1374221,9430
	4842	389666,0400	1374221,1100
	4843	389662,0100	1374215,7500
	4844	389707,0763	1374162,3233
	4845	389694,6300	1374148,1500
	4846	389688,5100	1374142,3800
	4847	389669,0100	1374124,0100
	4848	389659,0147	1374114,5887
	4497	389616,4269	1374171,9710
	4849	389620,4501	1378891,6150
	4850	389624,2538	1378945,8690
	4851	389721,1219	1378975,9530
	4852	389823,9265	1379108,8230
	4853	389826,4657	1379106,7573
	4854	389826,4600	1379106,7500
	4855	389834,7800	1379099,9600
	4856	389837,0336	1379098,1188
	4857	389821,1430	1379070,0480
	4858	389817,3180	1378977,6840
	4859	389802,7601	1378834,1967

## Сведения о границах территориальной зоны общественно-деловой зоны городского значения (Ц-2)

Сведения о характерных точках границ объекта	№ точки	Координаты	
		X	Y
	4860	389774,5290	1378849,0780
	4849	389620,4501	1378891,6150
	4861	389652,8904	1379733,9110
	4862	389655,8391	1379776,6150
	4863	389684,3960	1379823,9430
	4864	389713,9130	1379800,4920
	4865	389664,3790	1379737,3330
	4861	389652,8904	1379733,9110
	4866	389657,1870	1381864,7758
	4867	389706,6202	1381934,0440
	4868	389741,3735	1381959,2380
	4869	389742,1444	1381962,9300
	4870	389759,5208	1382046,1560
	4871	389775,9311	1382043,9560
	4872	389835,0054	1382036,0380
	4873	389845,2263	1382034,6680
	4874	389851,0950	1382042,1070
	4875	389872,4400	1382025,1300
	4876	389940,1300	1381971,2900
	4877	389954,9850	1381959,4745
	4878	389954,8200	1381959,2640
	4879	389901,1173	1381890,9950
	4880	389795,3228	1381755,0130
	4866	389657,1870	1381864,7758
	4881	389689,5350	1382594,9570
	4882	389689,9950	1382597,6710
	4883	389695,9000	1382607,3300
	4884	389712,9600	1382635,2400
	4885	389722,1800	1382651,9400
	4886	389733,6900	1382666,6500
	4887	389739,3100	1382674,8090
	4888	389741,4640	1382677,9260
	4889	389744,9380	1382682,9670
	4890	389748,9640	1382688,8070
	4891	389750,5400	1382691,0800
	4892	389752,8600	1382694,4600
	4893	389753,2900	1382695,0800
	4894	389754,1800	1382696,3810
	4895	389754,4280	1382696,7270
	4896	389758,9589	1382703,3060
	4897	389840,9916	1382643,4970
	4898	389814,3300	1382607,6400
	4899	389760,2800	1382531,7200



## Сведения о границах территориальной зоны общественно-деловой зоны городского значения (Ц-2)

Сведения о характерных точках границ объекта	№ точки	Координаты	
		X	Y
	4900	389733,7722	1382497,9113
	4901	389720,1466	1382508,2611
	4902	389726,7200	1382517,1700
	4903	389731,2580	1382523,5560
	4904	389732,4230	1382525,2020
	4905	389737,2330	1382532,0030
	4906	389716,2240	1382547,7940
	4907	389702,3000	1382558,2600
	4908	389709,4100	1382567,7400
	4909	389715,2400	1382575,5100
	4910	389703,8070	1382584,1610
	4911	389695,4300	1382590,4900
	4881	389689,5350	1382594,9570
	4912	389725,1500	1374039,3600
	4913	389727,4900	1374041,5400
	4914	389739,4500	1374052,8800
	4915	389750,5600	1374063,4100
	4916	389753,5700	1374066,2500
	4917	389727,3200	1374090,3500
	4918	389729,2700	1374092,4400
	4919	389732,8500	1374096,2800
	4920	389738,5000	1374102,3300
	4921	389738,9200	1374102,7800
	4922	389741,2800	1374105,3100
	4923	389741,3900	1374105,4200
	4924	389742,2300	1374106,3200
	4925	389742,7276	1374106,7840
	4926	389744,0664	1374108,0240
	4927	389744,9083	1374108,8120
	4928	389745,5371	1374109,3930
	4929	389746,2400	1374110,0500
	4930	389748,9000	1374112,7400
	4931	389760,9800	1374101,2100
	4932	389767,3300	1374108,4200
	4933	389777,4500	1374119,9200
	4934	389779,4300	1374118,3300
	4935	389780,5000	1374117,4500
	4936	389782,5900	1374115,7800
	4937	389785,1400	1374113,7300
	4938	389787,1100	1374112,1400
	4939	389788,6200	1374110,9300
	4940	389785,3000	1374106,1800
	4941	389781,4300	1374100,7100

## Сведения о границах территориальной зоны общественно-деловой зоны городского значения (Ц-2)

Сведения о характерных точках границ объекта	№ точки	Координаты	
		X	Y
	4942	389776,4400	1374094,0800
	4943	389778,2600	1374092,8000
	4944	389780,3500	1374091,3200
	4945	389792,3000	1374085,4300
	4946	389794,2500	1374084,4800
	4947	389805,1200	1374079,2400
	4948	389817,6100	1374074,4100
	4949	389824,5700	1374069,6200
	4950	389830,4064	1374063,9226
	4951	389846,8959	1374056,4347
	4952	389850,8100	1374059,1700
	4953	389856,8700	1374054,9000
	4954	389857,6200	1374055,9200
	4955	389864,9200	1374052,9300
	4956	389874,1100	1374048,4900
	4957	389878,7800	1374046,1800
	4958	389882,8800	1374044,2500
	4959	389884,9500	1374045,5200
	4960	389888,6200	1374045,4700
	4961	389895,0700	1374042,0900
	4962	389898,4400	1374044,7500
	4963	389902,2700	1374039,9900
	4964	389903,5100	1374041,0700
	4965	389915,7800	1374027,1000
	4966	389918,7754	1374023,7158
	4967	389919,1700	1374023,2700
	4968	389923,8600	1374017,2200
	4969	389909,3700	1374003,4500
	4970	389903,5500	1374010,3500
	4971	389873,8400	1373985,6500
	4972	389851,9300	1373969,1400
	4973	389846,4400	1373965,1200
	4974	389843,0400	1373969,8800
	4975	389825,3200	1373956,1800
	4976	389804,1286	1373939,8170
	4977	389800,9925	1373937,3010
	4978	389737,8362	1374022,2900
	4979	389735,7977	1374025,1020
	4912	389725,1500	1374039,3600
	4980	389758,1438	1377279,8020
	4981	389764,9287	1377288,3608
	4982	389839,5700	1377230,6390
	4983	389840,7357	1377232,2040

## Сведения о границах территориальной зоны общественно-деловой зоны городского значения (Ц-2)

Сведения о характерных точках границ объекта	№ точки	Координаты	
		X	Y
	4984	389842,8200	1377230,4700
	4985	389840,2200	1377226,9100
	4986	389845,0500	1377223,0200
	4987	389842,8700	1377220,0800
	4988	389837,8400	1377224,1100
	4989	389834,7613	1377220,5090
	4980	389758,1438	1377279,8020
	4990	389767,9836	1382716,4010
	4991	389774,6600	1382726,0900
	4992	389789,9400	1382748,2500
	4993	389816,6900	1382728,3320
	4994	389819,8950	1382725,9460
	4995	389858,5700	1382697,1400
	4996	389870,2320	1382713,2510
	4997	389872,5800	1382716,5000
	4998	389925,8910	1382790,1590
	4999	389928,2410	1382793,3890
	5000	389931,3000	1382797,6280
	5001	389937,8400	1382806,6600
	5002	389941,4540	1382811,6620
	5003	389942,8520	1382813,5890
	5004	389999,9861	1382768,7420
	5005	389893,4409	1382624,4340
	4990	389767,9836	1382716,4010
	5006	389835,3800	1373510,4000
	5007	389843,2400	1373519,4700
	5008	389844,5200	1373518,3600
	5009	389845,1700	1373519,1100
	5010	389845,9900	1373519,3000
	5011	389847,2100	1373518,2500
	5012	389847,1400	1373517,4100
	5013	389846,4800	1373516,6500
	5014	389847,7700	1373515,5400
	5015	389839,6500	1373506,1700
	5016	389837,4400	1373508,3600
	5017	389837,2300	1373508,1500
	5018	389836,5200	1373508,8500
	5019	389836,7300	1373509,0700
	5006	389835,3800	1373510,4000
	5020	389851,1100	1376206,3100
	5021	389851,1110	1376206,3112
	5022	389959,9489	1376341,5410
	5023	390142,6330	1376201,1310

Сведения о границах территориальной зоны общественно-деловой зоны городского значения (Ц-2)

Сведения о характерных точках границ объекта	№ точки	Координаты	
		X	Y
	5024	390147,8837	1376197,0950
	5025	390134,0700	1376180,4900
	5026	390044,4900	1376072,8700
	5027	389933,7400	1376164,3200
	5028	389933,7396	1376164,3203
	5029	389930,3900	1376160,2000
	5030	389930,0611	1376160,4913
	5031	389915,3800	1376173,5500
	5032	389912,8500	1376169,7800
	5033	389908,1600	1376162,8000
	5034	389890,3173	1376176,2665
	5035	389888,5900	1376177,5700
	5020	389851,1100	1376206,3100
	5036	389852,7300	1381808,8900
	5037	389857,8800	1381815,6400
	5038	389864,9000	1381816,4600
	5039	389887,2300	1381845,0500
	5040	389897,8500	1381836,1500
	5041	389893,8300	1381831,3000
	5042	389897,2900	1381828,4500
	5043	389894,1700	1381824,2700
	5044	389903,4700	1381816,9900
	5045	389899,1800	1381811,4200
	5046	389909,0200	1381803,6700
	5047	389908,1100	1381792,6800
	5048	389889,0500	1381768,9600
	5049	389879,3800	1381776,3600
	5050	389877,7400	1381774,2700
	5051	389872,7900	1381778,3600
	5052	389869,2800	1381793,1500
	5053	389870,7900	1381795,1400
	5036	389852,7300	1381808,8900
	5054	389864,4100	1373546,2100
	5055	389875,0000	1373558,6900
	5056	389881,0200	1373553,5600
	5057	389870,4200	1373541,1000
	5058	389868,4600	1373542,7700
	5059	389867,8200	1373542,0100
	5060	389866,9200	1373541,9300
	5061	389865,9300	1373542,7800
	5062	389865,8500	1373543,6700
	5063	389866,4600	1373544,4600
	5054	389864,4100	1373546,2100

## Сведения о границах территориальной зоны общественно-деловой зоны городского значения (Ц-2)

Сведения о характерных точках границ объекта	№ точки	Координаты	
		X	Y
	5064	389884,9600	1381347,6100
	5065	389940,0800	1381423,1200
	5066	389944,9900	1381419,5100
	5067	389946,6800	1381418,2600
	5068	389948,2900	1381417,0700
	5069	389992,8800	1381384,2300
	5070	389989,9400	1381380,1100
	5071	389988,7700	1381378,4900
	5072	389938,3900	1381308,1900
	5064	389884,9600	1381347,6100
	5073	389901,1297	1377169,1471
	5074	389903,1200	1377172,1900
	5075	389903,2300	1377172,3700
	5076	389903,7700	1377173,2000
	5077	389904,8700	1377174,8700
	5078	389919,7300	1377184,3700
	5079	389920,1400	1377184,6400
	5080	389920,7500	1377185,0400
	5081	389927,1700	1377189,1300
	5082	389946,2800	1377201,3500
	5083	389992,2300	1377198,6700
	5084	390008,6500	1377187,6800
	5085	390013,4300	1377184,4800
	5086	390015,7600	1377182,9100
	5087	390019,0000	1377180,7400
	5088	390019,6800	1377180,2900
	5089	390022,6200	1377178,3500
	5090	390025,7900	1377179,5400
	5091	390070,8100	1377196,5100
	5092	390072,6900	1377197,2200
	5093	390095,2700	1377205,7400
	5094	390096,0800	1377202,8500
	5095	390096,3900	1377198,7300
	5096	390095,3400	1377195,5400
	5097	390093,0600	1377192,1500
	5098	390092,5700	1377191,4100
	5099	390090,6100	1377188,5100
	5100	390088,8400	1377185,8700
	5101	390087,6600	1377184,1300
	5102	390087,2900	1377183,5800
	5103	390084,9300	1377180,0600
	5104	390082,6100	1377177,3700
	5105	390090,9000	1377180,3900

Сведения о границах территориальной зоны общественно-деловой зоны городского значения (Ц-2)

Сведения о характерных точках границ объекта	№ точки	Координаты	
		X	Y
	5106	390090,8700	1377180,7000
	5107	390094,8200	1377186,6300
	5108	390095,0700	1377187,0100
	5109	390095,2300	1377187,2700
	5110	390096,2100	1377188,7400
	5111	390097,9500	1377191,3600
	5112	390099,8700	1377194,2600
	5113	390101,5800	1377196,8200
	5114	390102,0800	1377195,1200
	5115	390102,3600	1377194,1300
	5116	390102,8100	1377193,2600
	5117	390103,6500	1377191,6400
	5118	390104,2200	1377190,5300
	5119	390104,6200	1377190,1700
	5120	390105,0500	1377189,7800
	5121	390105,7800	1377189,1300
	5122	390108,1600	1377187,4100
	5123	390108,2600	1377187,1200
	5124	390115,3000	1377189,7400
	5125	390111,7800	1377190,2300
	5126	390109,4200	1377191,8700
	5127	390109,1400	1377192,0600
	5128	390108,9100	1377192,4000
	5129	390108,2100	1377193,4200
	5130	390107,5200	1377194,4200
	5131	390107,3000	1377195,0000
	5132	390106,5600	1377196,8600
	5133	390103,1000	1377205,5900
	5134	390102,4200	1377207,3400
	5135	390102,0400	1377208,2900
	5136	390106,3000	1377209,9000
	5137	390151,0700	1377226,7700
	5138	390156,3200	1377228,7400
	5139	390168,9400	1377233,5100
	5140	390169,0100	1377233,3100
	5141	390169,6900	1377231,4200
	5142	390169,9600	1377230,6800
	5143	390169,9966	1377230,6820
	5144	390174,6600	1377217,8200
	5145	390217,1642	1377233,8000
	5146	390256,6900	1377248,6600
	5147	390259,0300	1377252,2600
	5148	390262,0300	1377259,8900

## Сведения о границах территориальной зоны общественно-деловой зоны городского значения (Ц-2)

Сведения о характерных точках границ объекта	№ точки	Координаты	
		X	Y
	5149	390263,0731	1377262,9870
	5150	390263,1025	1377262,9570
	5151	390264,2800	1377266,4600
	5152	390264,9800	1377268,5500
	5153	390265,1200	1377269,7600
	5154	390270,8837	1377271,9320
	5155	390269,9635	1377273,8571
	5156	390273,8700	1377275,3200
	5157	390303,5771	1377286,4808
	5158	390305,1230	1377285,3770
	5159	390490,7600	1377354,9800
	5160	390555,8962	1377379,4869
	5161	390579,5200	1377388,2800
	5162	390582,9900	1377389,6300
	5163	390588,6200	1377391,8100
	5164	390611,7400	1377400,7500
	5165	390689,6230	1377430,0610
	5166	390696,8022	1377432,7699
	5167	390753,4400	1377454,0900
	5168	390948,8000	1377527,6200
	5169	390963,0060	1377533,2150
	5170	390978,6110	1377539,3650
	5171	390991,0800	1377543,8600
	5172	390997,1900	1377546,1400
	5173	391120,9970	1377593,1620
	5174	391188,0759	1377618,6154
	5175	391207,4300	1377625,9600
	5176	391219,3600	1377630,6600
	5177	391233,8100	1377636,3600
	5178	391239,7210	1377657,3440
	5179	391194,1110	1377693,2800
	5180	391025,3500	1377825,9700
	5181	391016,7900	1377832,7100
	5182	390950,0420	1377885,5870
	5183	390921,5135	1377908,1278
	5184	390927,7100	1377915,9700
	5185	390824,8100	1377997,0700
	5186	390818,6122	1377989,2285
	5187	390672,3408	1378104,5110
	5188	390672,3400	1378104,5100
	5189	390664,3000	1378094,3100
	5190	390636,9000	1378099,2500
	5191	390618,0300	1378101,4300

## Сведения о границах территориальной зоны общественно-деловой зоны городского значения (Ц-2)

Сведения о характерных точках границ объекта	№ точки	Координаты	
		X	Y
	5192	390595,9200	1378101,5600
	5193	390559,5700	1378098,4000
	5194	390526,8700	1378092,3900
	5195	390505,5600	1378083,6800
	5196	390478,8400	1378103,8800
	5197	390560,6700	1378211,6400
	5198	390572,3826	1378202,4082
	5199	390574,8863	1378205,6244
	5200	390947,6064	1377913,0150
	5201	390947,7911	1377912,8660
	5202	391297,2731	1377634,9990
	5203	390033,5167	1377157,6020
	5204	389905,0103	1377166,1440
	5073	389901,1297	1377169,1471
	5205	389924,1414	1379652,8685
	5206	389990,7410	1379738,4600
	5207	390012,5900	1379766,6300
	5208	390031,9600	1379751,8700
	5209	390045,9900	1379741,9000
	5210	390023,5000	1379713,5500
	5211	389973,2900	1379648,3100
	5212	389956,8096	1379626,9215
	5205	389924,1414	1379652,8685
	5213	390085,2921	1376976,3613
	5214	390091,3492	1376970,5329
	5215	390098,5100	1376978,3900
	5216	390114,8500	1376959,4100
	5217	390119,1200	1376955,7500
	5218	390125,9200	1376951,3100
	5219	390133,3200	1376947,3400
	5220	390142,4400	1376945,3800
	5221	390145,5045	1376945,9399
	5222	390098,6936	1376991,0674
	5223	390094,8900	1376986,3700
	5224	390094,0364	1376988,0948
	5225	390094,8900	1376986,3600
	5213	390085,2921	1376976,3613
	5226	390161,8900	1381485,0500
	5227	390167,6700	1381492,9700
	5228	390192,7300	1381527,2500
	5229	390193,4200	1381526,7400
	5230	390198,0300	1381532,8400
	5231	390197,1100	1381533,5200



Сведения о границах территориальной зоны общественно-деловой зоны городского значения (Ц-2)

Сведения о характерных точках границ объекта	№ точки	Координаты	
		X	Y
	5232	390198,1000	1381534,9200
	5233	390209,8100	1381551,4300
	5234	390269,8400	1381503,2400
	5235	390270,8500	1381504,5900
	5236	390273,9400	1381508,7300
	5237	390291,9900	1381494,2700
	5238	390293,2700	1381493,0400
	5239	390304,5046	1381483,9174
	5240	390250,5538	1381415,6909
	5241	390238,6600	1381424,9500
	5242	390228,7400	1381432,7200
	5243	390182,7500	1381468,7100
	5244	390181,6800	1381469,5600
	5245	390175,4600	1381474,4200
	5246	390169,3300	1381479,2200
	5226	390161,8900	1381485,0500
	5247	390187,8723	1376874,2423
	5248	390238,7291	1376797,5165
	5249	390235,5300	1376803,7100
	5250	390242,8400	1376810,1600
	5251	390247,1400	1376815,2000
	5252	390247,1500	1376815,2200
	5253	390244,0900	1376817,5800
	5254	390247,2975	1376820,5427
	5255	390202,1196	1376888,9265
	5256	390200,1700	1376886,7700
	5257	390197,8800	1376884,2500
	5247	390187,8723	1376874,2423
	5258	390209,7700	1379737,7300
	5259	390244,4600	1379781,7000
	5260	390257,9500	1379798,8000
	5261	390305,0600	1379761,6400
	5262	390262,7200	1379707,9700
	5263	390257,3700	1379701,1800
	5264	390250,2700	1379707,0400
	5265	390239,0400	1379716,3000
	5266	390238,4700	1379718,0100
	5267	390234,8300	1379722,2600
	5268	390232,4400	1379719,1500
	5269	390225,7600	1379724,4000
	5270	390226,0200	1379725,0100
	5258	390209,7700	1379737,7300
	5271	390242,7304	1376791,4798

## Сведения о границах территориальной зоны общественно-деловой зоны городского значения (Ц-2)

Сведения о характерных точках границ объекта	№ точки	Координаты	
		X	Y
	5272	390273,4010	1376745,2080
	5273	390291,9309	1376695,5900
	5274	390315,1197	1376633,4940
	5275	390334,5510	1376484,9120
	5276	390319,6830	1376341,6690
	5277	390303,3442	1376316,8518
	5278	390303,1810	1376315,9099
	5279	390303,4200	1376315,8800
	5280	390309,0200	1376317,4700
	5281	390316,2800	1376317,5000
	5282	390316,3900	1376315,2300
	5283	390315,5400	1376303,9500
	5284	390313,5100	1376302,9500
	5285	390313,0100	1376298,9241
	5286	390339,3084	1376337,0180
	5287	390343,0553	1376373,1185
	5288	390341,8300	1376373,6000
	5289	390333,0900	1376375,6300
	5290	390327,8500	1376376,2700
	5291	390329,1600	1376380,7000
	5292	390330,6900	1376390,7100
	5293	390330,9100	1376392,1500
	5294	390330,6100	1376396,2100
	5295	390329,6300	1376403,6500
	5296	390346,1784	1376403,2088
	5297	390348,1577	1376422,2790
	5298	390346,0600	1376422,4500
	5299	390346,2000	1376423,8100
	5300	390347,2800	1376436,5800
	5301	390347,1800	1376436,5900
	5302	390348,3800	1376445,7900
	5303	390350,6026	1376445,8342
	5304	390351,4532	1376454,0297
	5305	390348,8700	1376453,5500
	5306	390346,7300	1376453,7400
	5307	390346,0900	1376474,2100
	5308	390347,3900	1376474,2300
	5309	390347,0700	1376480,0400
	5310	390349,3900	1376480,2600
	5311	390349,4700	1376479,4000
	5312	390348,4000	1376491,1700
	5313	390353,5784	1376491,6627
	5314	390352,0492	1376503,5182

## Сведения о границах территориальной зоны общественно-деловой зоны городского значения (Ц-2)

Сведения о характерных точках границ объекта	№ точки	Координаты	
		X	Y
	5315	390339,9300	1376503,1800
	5316	390334,7000	1376507,6500
	5317	390334,6300	1376516,5600
	5318	390344,6400	1376517,0100
	5319	390350,2466	1376517,4922
	5320	390349,0503	1376526,7669
	5321	390348,3800	1376526,7500
	5322	390335,8800	1376526,4400
	5323	390332,7400	1376543,8900
	5324	390346,0700	1376545,7900
	5325	390346,5882	1376545,8542
	5326	390341,8458	1376582,6189
	5327	390336,8600	1376582,6400
	5328	390336,5000	1376593,5000
	5329	390340,4336	1376593,5666
	5330	390338,0386	1376612,1338
	5331	390335,1800	1376611,4500
	5332	390325,4700	1376608,8800
	5333	390320,8300	1376607,7200
	5334	390321,3200	1376618,1800
	5335	390321,2600	1376627,1000
	5336	390336,0740	1376627,3647
	5337	390334,8027	1376637,2200
	5338	390298,7142	1376734,4745
	5339	390290,0700	1376742,2800
	5340	390289,5300	1376746,0600
	5341	390290,1100	1376749,3500
	5342	390292,1148	1376752,2593
	5343	390291,7375	1376753,2760
	5344	390284,6388	1376764,0209
	5345	390278,2000	1376756,4300
	5346	390247,6900	1376785,4200
	5347	390244,5600	1376789,9300
	5271	390242,7304	1376791,4798
	5348	390249,2101	1382350,5717
	5349	390266,9625	1382372,8721
	5350	390287,0290	1382357,7040
	5351	390287,4600	1382358,3200
	5352	390290,6700	1382355,9400
	5353	390292,1600	1382357,9600
	5354	390288,9400	1382360,3300
	5355	390289,5600	1382361,8900
	5356	390292,7200	1382359,4500

Сведения о границах территориальной зоны общественно-деловой зоны городского значения (Ц-2)

Сведения о характерных точках границ объекта	№ точки	Координаты	
		X	Y
	5357	390295,0100	1382362,4300
	5358	390291,8500	1382364,8700
	5359	390312,1500	1382387,8000
	5360	390315,0700	1382385,6000
	5361	390313,2800	1382383,2300
	5362	390316,0100	1382381,1700
	5363	390317,9400	1382383,7400
	5364	390321,3600	1382381,1700
	5365	390324,8200	1382385,7800
	5366	390318,2400	1382390,7300
	5367	390321,6800	1382395,3200
	5368	390319,1900	1382397,1900
	5369	390370,3515	1382462,6098
	5370	390351,1290	1382478,6010
	5371	390358,2386	1382487,5320
	5372	390470,0575	1382616,3960
	5373	390622,8978	1382493,4950
	5374	390512,1287	1382351,7997
	5375	390497,5053	1382363,4053
	5376	390481,4600	1382343,2100
	5377	390464,8400	1382357,0000
	5378	390480,2400	1382376,8300
	5379	390461,7504	1382390,9285
	5380	390460,6600	1382391,7600
	5381	390411,5700	1382330,5800
	5382	390394,3100	1382344,0000
	5383	390388,2500	1382336,2800
	5384	390391,0100	1382333,6300
	5385	390392,0000	1382331,5900
	5386	390392,2700	1382329,3100
	5387	390391,2200	1382326,6800
	5388	390388,8100	1382323,3900
	5389	390387,1800	1382321,9400
	5390	390384,4000	1382320,9500
	5391	390381,7200	1382321,5500
	5392	390378,3900	1382323,8800
	5393	390370,1600	1382313,4900
	5394	390364,9200	1382317,6100
	5395	390351,5800	1382300,4700
	5396	390389,8500	1382269,6700
	5397	390396,6000	1382278,6400
	5398	390417,8100	1382262,8700
	5399	390425,2726	1382272,2426

## Сведения о границах территориальной зоны общественно-деловой зоны городского значения (Ц-2)

Сведения о характерных точках границ объекта	№ точки	Координаты	
		X	Y
	5400	390440,4095	1382260,0569
	5401	390410,5360	1382221,8430
	5348	390249,2101	1382350,5717
	5402	390280,5533	1376158,0877
	5403	390292,4200	1376149,8100
	5404	390292,8600	1376150,0800
	5405	390282,6500	1376160,7900
	5402	390280,5533	1376158,0877
	5406	390281,2617	1376283,3103
	5407	390282,1100	1376283,2200
	5408	390284,6200	1376282,9500
	5409	390284,5700	1376282,7800
	5410	390294,2900	1376282,5300
	5411	390294,3100	1376282,2500
	5412	390294,3100	1376281,7400
	5413	390298,8900	1376281,5900
	5414	390300,9000	1376281,4900
	5415	390300,8985	1376281,3804
	5416	390311,0885	1376296,1408
	5417	390311,2800	1376301,8600
	5418	390305,9800	1376302,1900
	5419	390304,9300	1376303,1300
	5420	390301,8100	1376305,2200
	5421	390299,9000	1376306,7900
	5422	390296,9933	1376307,2052
	5406	390281,2617	1376283,3103
	5423	390307,3582	1376108,1592
	5424	390320,7275	1376093,3537
	5425	390326,7700	1376099,5800
	5426	390335,4681	1376106,7128
	5427	390335,0344	1376107,3525
	5428	390322,7867	1376120,9159
	5423	390307,3582	1376108,1592
	5429	390340,4200	1376093,5900
	5430	390352,9900	1376075,7500
	5431	390359,8940	1376079,8225
	5432	390352,6308	1376087,8658
	5433	390352,2200	1376087,8100
	5434	390350,2500	1376087,1800
	5435	390343,1238	1376095,7255
	5429	390340,4200	1376093,5900
	5436	390356,2070	1381313,0218
	5437	390358,9464	1381316,5384

## Сведения о границах территориальной зоны общественно-деловой зоны городского значения (Ц-2)

Сведения о характерных точках границ объекта	№ точки	Координаты	
		X	Y
	5438	390365,6370	1381325,1793
	5439	390372,8491	1381334,7616
	5440	390374,3000	1381336,6800
	5441	390400,6100	1381371,5900
	5442	390400,6048	1381371,5942
	5443	390401,8700	1381373,2900
	5444	390460,0000	1381450,1420
	5445	390547,7805	1381380,8750
	5446	390541,1200	1381371,3800
	5447	390535,6400	1381364,4500
	5448	390460,3490	1381269,1390
	5449	390451,7099	1381257,8493
	5450	390451,4500	1381257,5100
	5451	390446,2059	1381250,2707
	5452	390442,5095	1381245,1688
	5436	390356,2070	1381313,0218
	5453	390362,6257	1376046,9546
	5454	390393,3598	1376012,9190
	5455	390436,5815	1375940,4480
	5456	390444,8800	1375942,3200
	5457	390447,4900	1375942,7600
	5458	390452,8071	1375913,2420
	5459	390468,1228	1375887,5618
	5460	390463,0600	1375920,5200
	5461	390463,0600	1375920,5300
	5462	390462,0700	1375927,8400
	5463	390461,3678	1375937,3343
	5464	390408,8648	1376025,5910
	5465	390378,0509	1376059,7150
	5466	390378,5900	1376049,9800
	5467	390362,9700	1376051,1300
	5453	390362,6257	1376046,9546
	5468	390367,0000	1376069,8800
	5469	390369,3400	1376064,5400
	5470	390373,3532	1376064,9174
	5471	390367,0302	1376071,9197
	5468	390367,0000	1376069,8800
	5472	390397,1600	1383228,5800
	5473	390446,4900	1383239,4100
	5474	390445,3900	1383246,0700
	5475	390443,9800	1383254,1100
	5476	390452,3400	1383256,0200
	5477	390507,0700	1383268,6100

## Сведения о границах территориальной зоны общественно-деловой зоны городского значения (Ц-2)

Сведения о характерных точках границ объекта	№ точки	Координаты	
		X	Y
	5478	390534,3100	1383274,8700
	5479	390535,4300	1383270,0800
	5480	390641,4600	1383293,3500
	5481	390645,5600	1383273,2400
	5482	390673,4800	1383278,9500
	5483	390701,3900	1383284,3600
	5484	390701,7400	1383282,3300
	5485	390702,5000	1383277,8800
	5486	390704,9100	1383263,9800
	5487	390706,5800	1383257,4600
	5488	390716,9200	1383238,9200
	5489	390760,0800	1383210,0700
	5490	390778,0600	1383127,4000
	5491	390781,3080	1383112,4680
	5492	390566,1530	1383017,5820
	5493	390552,5200	1383033,8800
	5494	390548,1400	1383033,0800
	5495	390544,5500	1383033,6600
	5496	390538,1800	1383038,6200
	5497	390515,4000	1383056,4000
	5498	390511,4100	1383059,5200
	5499	390506,1600	1383056,2300
	5500	390505,9600	1383058,5600
	5501	390501,4500	1383053,0700
	5502	390504,5200	1383051,2400
	5503	390499,8700	1383045,9200
	5504	390487,9200	1383054,8100
	5505	390488,9200	1383055,1000
	5506	390486,7900	1383056,9100
	5507	390485,7500	1383056,1000
	5508	390438,8900	1383091,7600
	5509	390440,0800	1383093,4800
	5510	390437,1100	1383096,1900
	5511	390435,8200	1383094,6600
	5512	390425,6800	1383101,2500
	5513	390424,9500	1383100,4200
	5514	390415,3000	1383108,0900
	5515	390410,7300	1383143,6300
	5516	390410,1100	1383148,4400
	5517	390407,8600	1383162,4400
	5518	390406,8000	1383169,0200
	5519	390403,0100	1383192,5800
	5520	390401,8900	1383199,5000

## Сведения о границах территориальной зоны общественно-деловой зоны городского значения (Ц-2)

Сведения о характерных точках границ объекта	№ точки	Координаты	
		X	Y
	5472	390397,1600	1383228,5800
	5521	390421,6545	1382212,2620
	5522	390530,0767	1382350,8658
	5523	390813,5754	1382129,5620
	5524	390703,3015	1381989,5406
	5521	390421,6545	1382212,2620
	5525	390584,0650	1378217,4159
	5526	390584,8946	1378218,4822
	5527	390593,2706	1378230,4995
	5528	390622,4700	1378207,4800
	5529	390624,7200	1378205,7000
	5530	390663,1200	1378175,1800
	5531	390668,9097	1378170,4760
	5532	390677,6410	1378163,3760
	5533	390755,2260	1378101,7750
	5534	390811,2800	1378057,4500
	5535	390851,0900	1378025,9000
	5536	390852,1110	1378025,0960
	5537	390852,7983	1378025,9450
	5538	390952,4850	1377947,3720
	5539	391329,2458	1378425,3750
	5540	391320,3884	1378505,4330
	5541	391044,2270	1378723,0940
	5542	391044,0100	1378722,8190
	5543	391023,7397	1378739,2394
	5544	391024,5660	1378740,2100
	5545	391023,1900	1378741,3700
	5546	391022,3328	1378740,3557
	5547	391005,0680	1378753,9680
	5548	391012,5017	1378762,4998
	5549	391354,0424	1378499,4580
	5550	391356,6172	1378442,6650
	5551	390960,5240	1377941,0390
	5552	390951,3540	1377929,4230
	5525	390584,0650	1378217,4159
	5553	390593,1677	1375596,1667
	5554	390595,9623	1375592,1352
	5555	390599,4100	1375596,9100
	5556	390603,4100	1375606,8100
	5557	390604,2091	1375615,2561
	5558	390604,2090	1375615,2561
	5559	390604,2091	1375615,2570
	5560	390600,3677	1375620,8145



## Сведения о границах территориальной зоны общественно-деловой зоны городского значения (Ц-2)

Сведения о характерных точках границ объекта	№ точки	Координаты	
		X	Y
	5561	390599,7200	1375616,3700
	5562	390597,4700	1375604,4700
	5553	390593,1677	1375596,1667
	5563	390753,4262	1377454,1355
	5564	390753,4262	1377454,1355
	5565	390753,4400	1377454,0900
	5563	390753,4262	1377454,1355
	5566	390759,4740	1381781,2242
	5567	390772,6000	1381797,7300
	5568	390830,6916	1381870,8090
	5569	390871,6824	1381838,4020
	5570	390855,5640	1381818,1070
	5571	390852,0000	1381813,6200
	5572	390800,4911	1381748,7626
	5566	390759,4740	1381781,2242
	5573	390963,0210	1377919,9980
	5574	390972,3050	1377931,7540
	5575	391369,4910	1378434,8170
	5576	391415,4870	1378438,2770
	5577	391427,7750	1378439,2010
	5578	391598,9100	1378310,0980
	5579	391651,7960	1378259,4800
	5580	391793,3320	1377900,5090
	5581	391804,2240	1377872,8860
	5582	391787,1320	1377822,8600
	5583	391312,7180	1377640,7540
	5584	391289,7320	1377659,1090
	5573	390963,0210	1377919,9980
	5585	390980,4400	1377924,8700
	5586	391020,1000	1377893,0600
	5587	391020,6101	1377893,6860
	5588	391031,6504	1377884,9855
	5589	391031,0300	1377884,2000
	5590	391036,3300	1377880,1200
	5591	391041,6700	1377876,4800
	5592	391071,6100	1377854,2100
	5593	391101,6756	1377829,8012
	5594	391099,9800	1377827,6000
	5595	391108,2540	1377821,2730
	5596	391109,9011	1377823,3181
	5597	391114,2120	1377819,9220
	5598	391112,5100	1377817,9300
	5599	391117,1000	1377814,0900

Сведения о границах территориальной зоны общественно-деловой зоны городского значения (Ц-2)

Сведения о характерных точках границ объекта	№ точки	Координаты	
		X	Y
	5600	391118,7430	1377816,3520
	5601	391123,0680	1377812,9427
	5602	391121,3200	1377810,5900
	5603	391201,7900	1377745,7700
	5604	391252,5200	1377704,6500
	5605	391267,9000	1377692,2100
	5606	391270,3600	1377690,7300
	5607	391276,9020	1377689,7740
	5608	391341,6200	1377680,2180
	5609	391354,0360	1377685,0790
	5610	391363,1080	1377683,8000
	5611	391763,8590	1377834,6800
	5612	391771,1770	1377850,6020
	5613	391782,3720	1377870,3090
	5614	391781,8460	1377871,7070
	5615	391781,3970	1377872,8920
	5616	391781,6900	1377873,5300
	5617	391774,8780	1377891,2840
	5618	391634,0610	1378258,2460
	5619	391437,4350	1378413,2100
	5620	391436,3340	1378413,0580
	5621	391429,7300	1378418,2600
	5622	391420,5800	1378425,6540
	5623	391399,9257	1378417,2230
	5624	391369,1100	1378404,6500
	5625	391357,5080	1378403,0790
	5626	390980,5893	1377925,2270
	5627	390980,6702	1377925,1627
	5585	390980,4400	1377924,8700
	5628	390996,7090	1380176,6630
	5629	391030,5602	1380219,5831
	5630	391075,1489	1380199,0830
	5631	391110,7058	1380169,4767
	5632	391088,4900	1380140,7100
	5633	391069,4400	1380116,0300
	5634	391036,5600	1380143,5200
	5635	391018,0770	1380158,8930
	5628	390996,7090	1380176,6630
	5636	391021,1828	1378772,4630
	5637	391037,9500	1378791,7060
	5638	391078,6142	1378759,6573
	5639	391078,6700	1378758,6100
	5640	391079,3900	1378758,0800

## Сведения о границах территориальной зоны общественно-деловой зоны городского значения (Ц-2)

Сведения о характерных точках границ объекта	№ точки	Координаты	
		X	Y
	5641	391080,5394	1378758,1400
	5642	391126,4862	1378721,9279
	5643	391126,3500	1378721,7500
	5644	391128,1100	1378720,4400
	5645	391128,2081	1378720,5708
	5646	391351,3600	1378544,6980
	5647	391431,2660	1378554,8190
	5648	391529,4890	1378679,4130
	5649	391535,5080	1378674,8940
	5650	391554,4330	1378697,2180
	5651	391549,7720	1378702,4010
	5652	391552,3710	1378705,6410
	5653	391550,9940	1378706,6920
	5654	391552,2314	1378708,2617
	5655	391552,4300	1378708,1200
	5656	391554,0200	1378710,3600
	5657	391553,9341	1378710,4215
	5658	391964,2381	1379230,8916
	5659	391964,1900	1379230,9300
	5660	391965,4500	1379232,4800
	5661	391965,4749	1379232,4602
	5662	392065,0717	1379358,7980
	5663	392024,7830	1379392,6060
	5664	392025,7500	1379393,8000
	5665	391972,8910	1379435,6670
	5666	391961,6780	1379444,5490
	5667	391931,5440	1379468,4310
	5668	391927,3980	1379471,8770
	5669	391925,5100	1379473,4510
	5670	391926,2190	1379474,3500
	5671	391927,1160	1379475,4780
	5672	391924,0720	1379477,8840
	5673	391923,2510	1379476,8300
	5674	391922,4740	1379475,8480
	5675	391913,9140	1379482,6240
	5676	391900,8034	1379492,9973
	5677	391900,8070	1379493,0020
	5678	391901,8268	1379494,3185
	5679	391713,1922	1379650,9230
	5680	391721,2775	1379661,1443
	5681	392082,0065	1379359,2320
	5682	391420,0512	1378522,3140
	5683	391362,9372	1378514,2340

## Сведения о границах территориальной зоны общественно-деловой зоны городского значения (Ц-2)

Сведения о характерных точках границ объекта	№ точки	Координаты	
		X	Y
	5636	391021,1828	1378772,4630
	5684	391088,4653	1383456,6670
	5685	391124,3918	1383564,6023
	5686	391288,9321	1383345,4820
	5687	391267,8931	1383318,5690
	5684	391088,4653	1383456,6670
	5688	391135,6892	1383125,0629
	5689	391197,1119	1383203,5840
	5690	391235,2056	1383173,7010
	5691	391209,6520	1383142,0930
	5692	391209,7350	1383142,0200
	5693	391202,5040	1383133,0260
	5694	391173,5400	1383096,0000
	5695	391154,7700	1383110,0900
	5696	391151,6400	1383112,5800
	5697	391144,0700	1383118,6600
	5688	391135,6892	1383125,0629
	5698	391177,3270	1379695,0880
	5699	391182,6510	1379701,1350
	5700	391197,4848	1379719,8800
	5701	391199,6200	1379717,9900
	5702	391204,1500	1379720,6700
	5703	391229,8200	1379746,6500
	5704	391262,5800	1379781,2100
	5705	391263,1000	1379781,7117
	5706	391288,8760	1379756,6180
	5707	391204,3710	1379660,3400
	5708	391177,8770	1379683,2050
	5709	391183,4320	1379690,2140
	5710	391178,2120	1379694,3830
	5698	391177,3270	1379695,0880
	5711	391219,0250	1383463,5820
	5712	391235,5320	1383472,3540
	5713	391236,2650	1383472,1170
	5714	391245,2420	1383463,3540
	5715	391246,2450	1383464,6540
	5716	391251,2460	1383463,8760
	5717	391252,8780	1383465,1520
	5718	391256,5280	1383462,6460
	5719	391256,5790	1383461,4270
	5720	391256,5900	1383461,4240
	5721	391256,7100	1383445,9890
	5722	391262,9040	1383444,6880

## Сведения о границах территориальной зоны общественно-деловой зоны городского значения (Ц-2)

Сведения о характерных точках границ объекта	№ точки	Координаты	
		X	Y
	5723	391266,6490	1383443,9920
	5724	391270,1280	1383443,7770
	5725	391273,3910	1383443,5790
	5726	391298,8090	1383443,5940
	5727	391317,9390	1383443,4480
	5728	391317,9450	1383443,4520
	5729	391340,8060	1383443,2840
	5730	391356,1650	1383443,1570
	5731	391362,7970	1383443,1050
	5732	391298,5440	1383357,7930
	5711	391219,0250	1383463,5820
	5733	391326,7050	1377624,6650
	5734	391795,5350	1377804,6870
	5735	391838,6770	1377788,6130
	5736	391838,8690	1377788,1360
	5737	391838,8691	1377788,1360
	5738	391838,8686	1377788,1356
	5739	391820,9076	1377776,3160
	5740	391800,4710	1377768,6115
	5741	391800,4710	1377768,6116
	5742	391654,6290	1377713,6290
	5743	391544,3144	1377672,0500
	5744	391544,3137	1377672,0520
	5745	391370,3209	1377606,1131
	5746	391370,2900	1377605,9600
	5747	391370,0471	1377606,0094
	5748	391356,2906	1377600,7960
	5733	391326,7050	1377624,6650
	5749	391431,0530	1378514,9270
	5750	392092,5390	1379350,2280
	5751	392144,0300	1379309,0350
	5752	392933,6650	1378677,2860
	5753	392967,9750	1378649,8360
	5754	391869,7020	1377854,2690
	5755	391819,0290	1377878,6560
	5756	391807,4930	1377907,5920
	5757	391663,3070	1378269,2250
	5758	391608,7220	1378321,4620
	5759	391438,7770	1378453,9770
	5760	391437,0660	1378467,4770
	5749	391431,0530	1378514,9270
	5761	391474,2870	1378463,0500
	5762	391530,5150	1378431,1950

## Сведения о границах территориальной зоны общественно-деловой зоны городского значения (Ц-2)

Сведения о характерных точках границ объекта	№ точки	Координаты	
		X	Y
	5763	391546,8010	1378423,3830
	5764	391555,4080	1378419,2530
	5765	391554,4330	1378417,2120
	5766	391562,9520	1378413,2800
	5767	391572,5550	1378407,9440
	5768	391576,4680	1378406,8900
	5769	391577,8810	1378409,2050
	5770	391579,2930	1378414,4190
	5771	391580,7680	1378414,7440
	5772	391580,6910	1378415,1240
	5773	391581,7240	1378415,3400
	5774	391581,4400	1378416,6830
	5775	391596,5620	1378419,1870
	5776	391612,8950	1378412,3440
	5777	391620,3960	1378421,6110
	5778	391621,9140	1378420,1860
	5779	391624,0460	1378422,4470
	5780	391622,7100	1378423,7200
	5781	391631,2550	1378434,5700
	5782	391639,3070	1378444,3030
	5783	391638,4820	1378445,0930
	5784	391642,9640	1378450,5990
	5785	391649,9424	1378459,2483
	5786	391662,2986	1378450,4010
	5787	391643,8800	1378427,2900
	5788	391622,4748	1378399,0726
	5789	391609,6320	1378382,1440
	5790	391609,6326	1378382,1435
	5791	391609,6300	1378382,1400
	5792	391668,2000	1378335,5500
	5793	391668,2011	1378335,5513
	5794	391668,2040	1378335,5490
	5795	391678,4140	1378327,1630
	5796	391676,2260	1378324,4220
	5797	391688,0356	1378315,0004
	5798	391703,7400	1378302,4700
	5799	391702,1800	1378300,5200
	5800	391703,7744	1378299,2510
	5801	391706,0940	1378297,4010
	5802	391705,7200	1378296,9300
	5803	391705,3400	1378296,4600
	5804	391720,5033	1378284,8299
	5805	391776,3160	1378242,0090

## Сведения о границах территориальной зоны общественно-деловой зоны городского значения (Ц-2)

Сведения о характерных точках границ объекта	№ точки	Координаты	
		X	Y
	5806	391810,2760	1378285,1430
	5807	391833,9713	1378264,6517
	5808	391833,9700	1378264,6500
	5809	391834,0036	1378264,6239
	5810	391856,0822	1378245,5310
	5811	391842,6900	1378228,3300
	5812	391905,7240	1378178,6990
	5813	391903,2240	1378176,0060
	5814	391909,2680	1378171,4730
	5815	391936,2385	1378149,5677
	5816	391951,3010	1378166,7670
	5817	391952,0900	1378166,0800
	5818	391953,7100	1378164,6900
	5819	391954,6450	1378164,0550
	5820	391957,8860	1378161,8690
	5821	391961,7900	1378158,4300
	5822	391967,4500	1378154,2400
	5823	391968,3700	1378153,9000
	5824	391968,6182	1378153,7445
	5825	391967,6316	1378152,4780
	5826	391962,0279	1378156,7930
	5827	391944,0246	1378134,4526
	5828	391939,8000	1378130,0300
	5829	391940,1751	1378129,6758
	5830	391934,9420	1378123,1820
	5831	391950,0935	1378111,0095
	5832	391940,7100	1378099,8500
	5833	391966,9400	1378084,0100
	5834	391986,5000	1378069,2400
	5835	392023,5000	1378041,2900
	5836	392033,2900	1378033,8700
	5837	392035,7700	1378032,0200
	5838	392044,0600	1378025,8400
	5839	392050,3934	1378030,4303
	5840	392050,3950	1378030,4290
	5841	392080,4350	1378052,1970
	5842	392130,6300	1378088,5650
	5843	392134,2320	1378091,1750
	5844	392135,4950	1378092,0890
	5845	392135,8490	1378092,3510
	5846	392148,1460	1378101,2560
	5847	392149,8320	1378102,4840
	5848	392344,6760	1378243,6490

## Сведения о границах территориальной зоны общественно-деловой зоны городского значения (Ц-2)

Сведения о характерных точках границ объекта	№ точки	Координаты	
		X	Y
	5849	392349,5420	1378247,1680
	5850	392379,1510	1378268,6200
	5851	392385,1840	1378272,9980
	5852	392523,2970	1378373,0620
	5853	392528,1910	1378376,6140
	5854	392542,2140	1378386,7750
	5855	392580,3570	1378414,4010
	5856	392613,7840	1378438,6270
	5857	392618,6420	1378442,1450
	5858	392630,0120	1378450,3770
	5859	392631,6290	1378451,5500
	5860	392634,5300	1378453,6610
	5861	392636,1620	1378454,8370
	5862	392636,6440	1378455,1870
	5863	392638,2610	1378456,3530
	5864	392639,4100	1378457,1890
	5865	392683,3230	1378489,0080
	5866	392684,9840	1378490,2140
	5867	392831,2870	1378596,2030
	5868	392832,9330	1378597,4040
	5869	392834,2840	1378598,3880
	5870	392835,9410	1378599,5730
	5871	392846,6280	1378607,3330
	5872	392848,2600	1378608,5090
	5873	392858,1950	1378615,7170
	5874	392877,8360	1378629,9400
	5875	392881,7960	1378632,8020
	5876	392882,4090	1378633,2430
	5877	392883,3730	1378633,9480
	5878	392885,2850	1378635,3480
	5879	392888,1510	1378637,4080
	5880	392907,6090	1378651,5130
	5881	392907,6710	1378652,8620
	5882	392909,2800	1378654,0410
	5883	392909,7180	1378654,3510
	5884	392912,7220	1378656,5390
	5885	392912,1490	1378661,9380
	5886	392912,1200	1378662,1390
	5887	392911,6600	1378666,5410
	5888	392911,5540	1378667,5470
	5889	392910,6160	1378676,4410
	5890	392910,4100	1378678,3980
	5891	392910,3740	1378678,4250



## Сведения о границах территориальной зоны общественно-деловой зоны городского значения (Ц-2)

Сведения о характерных точках границ объекта	№ точки	Координаты	
		X	Y
	5892	392909,9120	1378682,8040
	5893	392902,2760	1378695,7630
	5894	392867,2140	1378717,5090
	5895	392865,3200	1378715,1900
	5896	392765,3600	1378793,3600
	5897	392655,0800	1378879,6000
	5898	392613,4900	1378912,1300
	5899	392613,1960	1378912,3680
	5900	392609,2400	1378915,4460
	5901	392428,2070	1379057,9330
	5902	392135,1530	1379300,6970
	5903	392139,5910	1379306,3120
	5904	392104,7270	1379334,0780
	5905	392092,3380	1379343,9440
	5906	392092,2210	1379343,7980
	5907	392090,4780	1379345,1780
	5908	392037,9960	1379278,2180
	5909	392015,3920	1379249,5810
	5910	391895,6120	1379097,7470
	5911	391818,3790	1378999,8460
	5912	391782,4850	1378957,2280
	5913	391725,5270	1378882,1410
	5914	391600,7390	1378723,6040
	5915	391600,3870	1378723,1580
	5916	391580,4150	1378697,8110
	5917	391586,2160	1378693,2350
	5918	391587,0350	1378692,5910
	5919	391590,5890	1378689,7860
	5920	391599,7020	1378682,4510
	5921	391553,7340	1378625,2940
	5922	391552,6800	1378623,9080
	5923	391584,2087	1378599,5583
	5924	391578,5600	1378592,5400
	5925	391693,9200	1378498,3400
	5926	391534,9200	1378628,1700
	5927	391497,9600	1378581,2800
	5928	391523,8200	1378561,8000
	5929	391523,8210	1378561,7980
	5930	391517,2760	1378553,6010
	5931	391474,5270	1378500,0530
	5761	391474,2870	1378463,0500
	5932	391512,4200	1378596,1700
	5933	391513,2900	1378597,2900

## Сведения о границах территориальной зоны общественно-деловой зоны городского значения (Ц-2)

Сведения о характерных точках границ объекта	№ точки	Координаты	
		X	Y
	5934	391512,6200	1378597,8000
	5935	391515,1800	1378601,1300
	5936	391517,7300	1378604,4400
	5937	391518,4000	1378603,9300
	5938	391519,5600	1378605,4500
	5939	391518,9100	1378605,9600
	5940	391523,9900	1378612,5800
	5941	391524,6600	1378612,0800
	5942	391527,4600	1378615,7100
	5943	391526,8500	1378616,2900
	5944	391530,3700	1378620,8600
	5945	391531,0300	1378620,3600
	5946	391531,3500	1378620,7800
	5947	391535,9500	1378617,2400
	5948	391533,8500	1378614,5100
	5949	391530,1900	1378609,7500
	5950	391528,3600	1378607,3700
	5951	391524,7000	1378602,6100
	5952	391519,7600	1378596,2000
	5953	391517,0200	1378592,6300
	5932	391512,4200	1378596,1700
	5954	391523,1800	1378585,9500
	5955	391541,9200	1378609,3600
	5956	391552,5000	1378600,7300
	5957	391582,1800	1378576,5200
	5958	391581,0800	1378575,1900
	5959	391579,6400	1378573,4500
	5960	391566,6200	1378557,6800
	5961	391563,1800	1378553,5200
	5962	391544,4600	1378568,7000
	5963	391539,1200	1378573,0300
	5964	391531,8900	1378578,8900
	5954	391523,1800	1378585,9500
	5965	391584,2143	1378599,5566
	5966	391625,3350	1378649,9940
	5967	391626,2200	1378651,0790
	5968	391678,3930	1378609,5120
	5969	391685,5190	1378603,8330
	5970	391691,7850	1378599,2360
	5971	391691,7578	1378599,2016
	5972	391685,5200	1378603,8300
	5973	391665,5400	1378579,8000
	5974	391659,8000	1378572,8700

Сведения о границах территориальной зоны общественно-деловой зоны городского значения (Ц-2)

Сведения о характерных точках границ объекта	№ точки	Координаты	
		X	Y
	5975	391643,4000	1378553,1300
	5976	391596,9800	1378589,5400
	5965	391584,2143	1378599,5566
	5977	391652,6800	1378485,6800
	5978	391654,5100	1378488,0600
	5979	391658,8500	1378484,6800
	5980	391657,0100	1378482,3200
	5977	391652,6800	1378485,6800
	5981	391730,5814	1379672,9053
	5982	391732,6020	1379675,4590
	5983	391749,8474	1379660,9640
	5984	391996,9600	1379453,2600
	5985	392009,0370	1379468,3520
	5986	392065,5600	1379421,0600
	5987	392068,6350	1379418,6670
	5988	392075,1475	1379413,2186
	5989	392075,3300	1379412,1800
	5990	392076,2028	1379412,3354
	5991	392078,1964	1379410,6670
	5992	392078,1170	1379410,5630
	5993	392077,9270	1379409,8260
	5994	392081,1030	1379407,3870
	5995	392081,7047	1379407,7310
	5996	392088,8393	1379401,7610
	5997	392088,7400	1379401,6400
	5998	392089,7820	1379400,8040
	5999	392090,0720	1379400,7310
	6000	392093,5630	1379397,8090
	6001	392095,1574	1379396,3500
	6002	392096,3356	1379397,8210
	6003	392096,3369	1379397,8226
	6004	392096,3400	1379397,8200
	6005	392248,9170	1379591,1960
	6006	392249,1520	1379591,0080
	6007	392257,1000	1379600,9300
	6008	392256,7922	1379601,1770
	6009	392337,6341	1379703,6320
	6010	392440,1898	1379835,2110
	6011	392479,6169	1379837,9290
	6012	392487,0100	1379833,0200
	6013	392490,7000	1379838,5800
	6014	392490,5462	1379838,6821
	6015	392643,7695	1379849,2430

## Сведения о границах территориальной зоны общественно-деловой зоны городского значения (Ц-2)

Сведения о характерных точках границ объекта	№ точки	Координаты	
		X	Y
	6016	392662,3694	1379849,9386
	6017	392732,6500	1379852,5600
	6018	392779,5500	1379856,2400
	6019	392779,5955	1379858,6050
	6020	392835,0948	1379862,4310
	6021	392942,7500	1379912,8570
	6022	392962,4952	1379938,6760
	6023	392964,0557	1379937,1529
	6024	392964,2589	1379936,9543
	6025	392966,7700	1379934,5000
	6026	392968,9170	1379935,8004
	6027	392971,6900	1379937,4800
	6028	392990,4354	1379950,0438
	6029	392995,0700	1379953,1500
	6030	392999,7987	1379958,5185
	6031	393000,6800	1379957,7450
	6032	393002,3860	1379959,6786
	6033	393004,8200	1379962,4300
	6034	393004,3630	1379962,8305
	6035	393003,9314	1379963,2088
	6036	393004,8123	1379964,2116
	6037	393005,1207	1379964,5616
	6038	393005,7800	1379965,3100
	6039	393005,9290	1379965,1786
	6040	393007,0500	1379964,1900
	6041	393013,0400	1379970,9800
	6042	393015,7000	1379970,1700
	6043	393026,9500	1379983,5700
	6044	393026,3300	1379984,0800
	6045	393020,2500	1379976,6700
	6046	393018,7000	1379977,9400
	6047	393014,4700	1379981,4000
	6048	393023,7400	1379992,6900
	6049	393027,9600	1379989,2200
	6050	393028,5300	1379989,9100
	6051	393030,7500	1379988,0900
	6052	393032,6700	1379990,3800
	6053	393032,4100	1379990,6100
	6054	393023,3300	1379998,1800
	6055	393022,1000	1379999,2100
	6056	393020,5000	1380000,5500
	6057	393022,1900	1380002,5200
	6058	393031,2700	1380013,1600

## Сведения о границах территориальной зоны общественно-деловой зоны городского значения (Ц-2)

Сведения о характерных точках границ объекта	№ точки	Координаты	
		X	Y
	6059	393036,6100	1380019,3600
	6060	393040,0000	1380023,3200
	6061	393043,4700	1380027,3700
	6062	393055,2400	1380017,7100
	6063	393055,4600	1380017,5200
	6064	393055,8700	1380018,0100
	6065	393054,5200	1380019,0300
	6066	393055,8200	1380020,7500
	6067	393056,0000	1380020,6200
	6068	393055,4500	1380025,3300
	6069	393054,6000	1380025,2400
	6070	393053,2500	1380037,0500
	6071	393052,4400	1380044,1900
	6072	393053,0200	1380044,2200
	6073	393049,8000	1380071,9200
	6074	393045,5900	1380071,4500
	6075	393045,1200	1380075,6800
	6076	393044,6500	1380079,8800
	6077	393048,8600	1380080,3500
	6078	393046,5200	1380101,3700
	6079	393022,3100	1380121,0900
	6080	393022,1600	1380120,8900
	6081	393022,7600	1380120,4300
	6082	393021,7100	1380119,0800
	6083	393018,7900	1380121,3600
	6084	393019,8300	1380122,7000
	6085	393020,3800	1380122,2700
	6086	393020,5700	1380122,5100
	6087	393019,7000	1380123,2200
	6088	393018,3823	1380121,5872
	6089	393018,3800	1380121,5890
	6090	393018,3200	1380121,5140
	6091	393014,4600	1380124,6000
	6092	393015,8500	1380126,3500
	6093	393015,9765	1380126,5087
	6094	392796,9950	1380299,4220
	6095	392783,9030	1380309,4890
	6096	392639,3900	1380423,2850
	6097	392639,9780	1380424,0480
	6098	392566,0610	1380481,0260
	6099	392563,9220	1380482,6760
	6100	392485,1626	1380544,7294
	6101	392467,2600	1380558,9400

## Сведения о границах территориальной зоны общественно-деловой зоны городского значения (Ц-2)

Сведения о характерных точках границ объекта	№ точки	Координаты	
		X	Y
	6102	392466,6400	1380558,1500
	6103	392465,4600	1380559,0800
	6104	392451,8410	1380541,7213
	6105	392412,1344	1380537,0060
	6106	392407,9231	1380540,4069
	6107	392449,9935	1380593,8070
	6108	393077,2185	1380099,5620
	6109	393084,1182	1380035,8940
	6110	393021,0921	1379962,3720
	6111	392991,9225	1379935,4740
	6112	392957,9511	1379913,2250
	6113	392866,9036	1379871,0690
	6114	392835,3032	1379860,1440
	6115	392797,5936	1379853,3190
	6116	392676,9966	1379844,5920
	6117	392608,7442	1379840,5880
	6118	392540,6288	1379828,3520
	6119	392479,6526	1379802,9560
	6120	392427,6883	1379772,0200
	6121	392357,2322	1379713,3800
	6122	392090,7843	1379370,6600
	5981	391730,5814	1379672,9053
	6123	391820,9076	1377776,3160
	6124	391820,9077	1377776,3160
	6125	391838,8686	1377788,1356
	6126	391838,8694	1377788,1360
	6127	391931,4433	1377559,2520
	6128	392127,7374	1377392,1480
	6129	392128,3043	1377391,7289
	6130	392209,6508	1377331,5920
	6131	392180,1824	1377304,7790
	6132	392127,4378	1377265,8410
	6133	392121,4822	1377260,2999
	6134	392121,4821	1377260,3000
	6135	392119,9609	1377261,4150
	6136	392107,9120	1377270,2470
	6137	392140,1063	1377313,6930
	6138	392123,9295	1377325,5960
	6139	392116,8592	1377315,9940
	6140	391964,9706	1377109,7140
	6141	391936,9488	1377132,3220
	6142	391945,2540	1377143,5069
	6143	391948,6900	1377140,8800

## Сведения о границах территориальной зоны общественно-деловой зоны городского значения (Ц-2)

Сведения о характерных точках границ объекта	№ точки	Координаты	
		X	Y
	6144	391969,4400	1377168,4000
	6145	391966,1137	1377171,0271
	6146	392079,5500	1377326,0200
	6147	392086,8500	1377335,9900
	6148	392094,8050	1377346,8460
	6149	392096,1286	1377348,6540
	6150	392105,2500	1377361,1100
	6151	392112,1640	1377370,5340
	6152	392112,9700	1377371,6400
	6153	392112,7777	1377371,8155
	6154	392106,4560	1377377,5900
	6155	392095,6300	1377387,4740
	6156	392063,3900	1377416,9400
	6157	392041,2100	1377440,8600
	6158	392030,4700	1377452,4300
	6159	392003,2300	1377481,8200
	6160	391999,9000	1377485,4000
	6161	391937,0821	1377464,7330
	6162	391937,0818	1377464,7340
	6163	391880,1336	1377625,4900
	6164	391873,7439	1377641,7621
	6165	391871,2000	1377649,4300
	6166	391865,4700	1377665,5900
	6167	391864,5197	1377665,2525
	6168	391825,2403	1377765,2823
	6169	391825,3300	1377765,3200
	6170	391827,6400	1377766,2700
	6171	391826,6600	1377768,7300
	6172	391824,3500	1377767,7600
	6173	391824,2790	1377767,7302
	6123	391820,9076	1377776,3160
	6174	391842,0900	1383180,6500
	6175	391885,1700	1383207,7400
	6176	391923,8075	1383142,8914
	6177	391928,1200	1383145,9300
	6178	391926,1500	1383148,7300
	6179	391948,4650	1383164,3260
	6180	391959,0405	1383171,2330
	6181	391977,5607	1383117,4220
	6182	391994,8930	1383070,5380
	6183	392026,7402	1382984,1810
	6184	391998,7279	1382964,3690
	6185	391993,3800	1382968,8900

## Сведения о границах территориальной зоны общественно-деловой зоны городского значения (Ц-2)

Сведения о характерных точках границ объекта	№ точки	Координаты	
		X	Y
	6186	391975,2100	1382983,5400
	6187	391975,9600	1382984,4700
	6188	391972,9100	1382986,9400
	6189	391972,1500	1382986,0100
	6190	391950,4200	1383003,5600
	6191	391946,7300	1383005,5300
	6192	391926,6800	1383020,9600
	6193	391926,5900	1383020,8400
	6194	391925,5300	1383021,6700
	6195	391909,5418	1383034,1890
	6196	391917,4640	1383044,4540
	6197	391852,0419	1383096,4971
	6198	391861,7800	1383103,7500
	6199	391888,1269	1383122,1583
	6174	391842,0900	1383180,6500
	6200	391852,7141	1377794,1540
	6201	391855,3368	1377798,9720
	6202	391875,3196	1377835,6830
	6203	392984,0244	1378637,9180
	6204	393011,3804	1378614,9940
	6205	393014,0282	1378611,5900
	6206	392991,7120	1378608,8840
	6207	392987,8470	1378607,0080
	6208	392986,1750	1378606,2020
	6209	392982,5870	1378604,4570
	6210	392979,3680	1378602,9020
	6211	392977,0720	1378601,7960
	6212	392976,6410	1378601,5840
	6213	392975,9840	1378601,2630
	6214	392974,9880	1378600,7890
	6215	392967,9760	1378597,3830
	6216	392967,1620	1378596,9930
	6217	392966,9870	1378596,9090
	6218	392966,4900	1378596,6680
	6219	392965,3950	1378596,1420
	6220	392964,0780	1378595,5030
	6221	392962,9970	1378594,9780
	6222	392961,7820	1378594,3860
	6223	392955,5590	1378591,3750
	6224	392955,0950	1378591,1420
	6225	392952,6570	1378589,9700
	6226	392950,6640	1378589,0100
	6227	392947,9190	1378587,6800



## Сведения о границах территориальной зоны общественно-деловой зоны городского значения (Ц-2)

Сведения о характерных точках границ объекта	№ точки	Координаты	
		X	Y
	6228	392946,6820	1378587,0790
	6229	392944,7470	1378586,1480
	6230	392942,7690	1378585,1850
	6231	392941,8020	1378584,7100
	6232	392936,1880	1378580,6550
	6233	392907,1560	1378559,6130
	6234	392906,9300	1378559,4450
	6235	392906,1820	1378558,9050
	6236	392905,3130	1378558,2700
	6237	392904,7910	1378557,8940
	6238	392903,1740	1378556,7220
	6239	392895,7170	1378551,3240
	6240	392892,5520	1378549,0210
	6241	392892,1690	1378548,7430
	6242	392890,5380	1378547,5720
	6243	392879,3870	1378539,4830
	6244	392877,7550	1378538,3080
	6245	392828,3230	1378502,4870
	6246	392757,1630	1378450,9200
	6247	392754,1010	1378448,6930
	6248	392749,2420	1378445,1780
	6249	392749,0640	1378445,0500
	6250	392722,9260	1378426,1030
	6251	392702,6331	1378411,3980
	6252	392685,0595	1378398,6640
	6253	392643,1161	1378368,2730
	6254	392642,1454	1378367,5690
	6255	392524,2897	1378282,1600
	6256	392520,6690	1378279,5450
	6257	392486,6456	1378254,8880
	6258	392485,6749	1378254,1790
	6259	392331,1750	1378142,2150
	6260	392330,2963	1378141,5780
	6261	392330,1933	1378141,5100
	6262	392329,8313	1378141,2450
	6263	392327,5360	1378139,5780
	6264	392325,8970	1378138,3950
	6265	392322,1366	1378135,6680
	6266	392316,7665	1378131,7760
	6267	392316,4341	1378132,2240
	6268	392313,6514	1378130,2030
	6269	392313,3652	1378129,6590
	6270	392313,3893	1378129,3260

## Сведения о границах территориальной зоны общественно-деловой зоны городского значения (Ц-2)

Сведения о характерных точках границ объекта	№ точки	Координаты	
		X	Y
	6271	392269,2538	1378097,3520
	6272	392268,9251	1378097,3050
	6273	392268,4195	1378097,6740
	6274	392267,4921	1378097,1950
	6275	392230,6046	1378070,4820
	6276	392192,9206	1378043,2190
	6277	392155,0143	1378015,7280
	6278	392116,6140	1377987,9180
	6279	392092,7680	1377970,5960
	6280	392080,0569	1377961,3670
	6281	392042,8410	1377934,3670
	6282	392006,5893	1377907,9730
	6283	392004,0279	1377906,0990
	6284	392000,7952	1377903,7480
	6285	391988,7111	1377894,9150
	6286	391966,6069	1377878,8310
	6287	391965,3511	1377877,1190
	6288	391941,9820	1377860,1850
	6289	391943,1395	1377858,4600
	6290	391925,2161	1377845,1250
	6291	391901,3740	1377829,2670
	6292	391902,2052	1377827,9930
	6293	391902,2843	1377828,0440
	6294	391905,6288	1377822,7600
	6295	391907,4162	1377820,0140
	6296	391908,5906	1377818,2150
	6297	391910,2321	1377815,6820
	6298	391911,3500	1377813,9830
	6299	391912,3400	1377814,5000
	6300	391932,1463	1377788,3435
	6301	391932,2900	1377788,1600
	6302	391932,2870	1377788,1577
	6303	391932,5200	1377787,8500
	6304	391934,7768	1377789,5390
	6305	391951,3802	1377768,0360
	6306	391953,5566	1377765,1560
	6307	391955,1400	1377766,4600
	6308	391956,5467	1377764,7400
	6309	391957,2503	1377763,8790
	6310	391958,0887	1377762,8591
	6311	391963,1400	1377756,7100
	6312	391963,1291	1377756,7011
	6313	391963,1300	1377756,7000

## Сведения о границах территориальной зоны общественно-деловой зоны городского значения (Ц-2)

Сведения о характерных точках границ объекта	№ точки	Координаты	
		X	Y
	6314	391958,5985	1377752,9837
	6315	391998,4973	1377698,8610
	6316	392023,3699	1377664,5940
	6317	392025,1659	1377662,1570
	6318	392028,9888	1377656,8017
	6319	392029,0000	1377656,8100
	6320	392029,9200	1377655,6200
	6321	392030,5300	1377654,8300
	6322	392034,3800	1377657,6300
	6323	392035,3806	1377656,2778
	6324	392056,1500	1377628,2100
	6325	392056,2577	1377628,2960
	6326	392057,7214	1377629,2640
	6327	392067,1243	1377616,7330
	6328	392069,4000	1377613,5900
	6329	392013,8264	1377578,3448
	6330	391999,4700	1377569,2300
	6331	391996,4900	1377567,3500
	6332	392019,8300	1377537,4700
	6333	392021,5300	1377538,6900
	6334	392044,8600	1377512,4100
	6335	392063,9500	1377490,9300
	6336	392066,8100	1377490,6200
	6337	392069,0800	1377490,5100
	6338	392071,0512	1377491,1200
	6339	392073,5400	1377492,2500
	6340	392129,8942	1377532,0600
	6341	392120,9240	1377545,5050
	6342	392111,6180	1377559,4290
	6343	392110,6398	1377560,9040
	6344	392099,1955	1377578,0580
	6345	392088,8173	1377592,7990
	6346	392096,2283	1377598,3010
	6347	392130,6689	1377623,5970
	6348	392131,3070	1377624,0670
	6349	392157,0582	1377642,5850
	6350	392170,7691	1377652,5230
	6351	392180,3027	1377658,7430
	6352	392205,6441	1377677,2290
	6353	392234,9720	1377635,7540
	6354	392244,8960	1377620,1140
	6355	392245,1990	1377619,6580
	6356	392249,3380	1377613,3360

## Сведения о границах территориальной зоны общественно-деловой зоны городского значения (Ц-2)

Сведения о характерных точках границ объекта	№ точки	Координаты	
		X	Y
	6357	392251,3200	1377609,9160
	6358	392254,6970	1377604,3750
	6359	392269,0270	1377580,2160
	6360	392272,1910	1377576,2660
	6361	392279,9300	1377585,8900
	6362	392286,2220	1377595,1190
	6363	392287,1340	1377596,4440
	6364	392296,1600	1377608,6700
	6365	392328,6200	1377649,8700
	6366	392325,5650	1377654,0260
	6367	392314,1718	1377669,6430
	6368	392332,6830	1377682,9740
	6369	392335,7410	1377685,1400
	6370	392349,7293	1377695,2110
	6371	392349,7300	1377695,2100
	6372	392352,6040	1377697,2360
	6373	392369,4700	1377709,7200
	6374	392369,4608	1377709,7327
	6375	392401,0259	1377733,1295
	6376	392400,3287	1377733,8790
	6377	392400,3300	1377733,8800
	6378	392399,8924	1377734,3310
	6379	392396,6388	1377738,6986
	6380	392404,6559	1377744,5570
	6381	392405,6570	1377743,2060
	6382	392417,4650	1377752,3520
	6383	392430,5430	1377761,9200
	6384	392447,7800	1377769,9100
	6385	392453,3400	1377772,5300
	6386	392481,5300	1377789,0300
	6387	392482,6300	1377786,2200
	6388	392484,7444	1377781,7170
	6389	392547,5054	1377812,9350
	6390	392962,3865	1378019,3070
	6391	392960,4862	1378022,1420
	6392	392960,1909	1378022,5820
	6393	393312,7229	1378197,8930
	6394	393266,9537	1378259,1960
	6395	393272,7040	1378263,1990
	6396	393260,3410	1378279,7530
	6397	393243,2413	1378302,6482
	6398	393250,3233	1378307,8068
	6399	393349,6947	1378180,0540

## Сведения о границах территориальной зоны общественно-деловой зоны городского значения (Ц-2)

Сведения о характерных точках границ объекта	№ точки	Координаты	
		X	Y
	6400	392567,4551	1377789,6070
	6401	392422,5287	1377666,3020
	6402	392379,4111	1377607,1910
	6403	392379,4062	1377607,1830
	6404	392345,2706	1377544,2100
	6405	392281,3686	1377421,1580
	6406	392220,1580	1377342,4790
	6407	392137,5310	1377403,5622
	6408	392137,0903	1377403,8880
	6409	391944,0832	1377566,6400
	6200	391852,7141	1377794,1540
	6410	391916,5599	1382486,1267
	6411	391916,6453	1382486,2410
	6412	391937,0150	1382510,5810
	6413	391941,4012	1382516,1048
	6414	391951,0060	1382508,6500
	6415	391951,9580	1382507,9100
	6416	391957,2800	1382503,7800
	6417	391960,7100	1382501,1100
	6418	391963,8600	1382498,6400
	6419	391967,0200	1382496,1800
	6420	391976,4600	1382488,8200
	6421	391979,4700	1382486,4700
	6422	391982,3000	1382484,2700
	6423	391985,3200	1382481,9200
	6424	391988,4400	1382479,4800
	6425	391991,5600	1382477,0500
	6426	391994,5200	1382474,7500
	6427	392001,1300	1382469,9100
	6428	392004,1600	1382467,5400
	6429	392011,9308	1382461,7490
	6430	392013,0351	1382460,8804
	6431	392002,0800	1382447,8400
	6432	391997,7400	1382442,5100
	6433	391988,0963	1382430,6750
	6434	391931,3033	1382475,1070
	6410	391916,5599	1382486,1267
	6435	391948,1200	1379421,1890
	6436	391953,0900	1379427,1290
	6437	391952,2000	1379427,8490
	6438	391954,9200	1379431,0910
	6439	391955,8000	1379430,3500
	6440	391960,1800	1379435,5900

## Сведения о границах территориальной зоны общественно-деловой зоны городского значения (Ц-2)

Сведения о характерных точках границ объекта	№ точки	Координаты	
		X	Y
	6441	391966,6300	1379430,5400
	6442	391967,5200	1379431,6500
	6443	391971,8600	1379428,2500
	6444	391970,9800	1379427,1300
	6445	391987,5400	1379414,1600
	6446	391988,4200	1379415,2800
	6447	391995,3700	1379409,8400
	6448	391994,5000	1379408,7100
	6449	392021,0400	1379387,9200
	6450	392020,4200	1379387,1400
	6451	392009,6500	1379373,6700
	6452	392009,0100	1379372,8700
	6435	391948,1200	1379421,1890
	6453	392101,9027	1379361,5410
	6454	392368,0533	1379704,2300
	6455	392435,6468	1379760,9380
	6456	392485,9726	1379790,1430
	6457	392544,0228	1379814,7300
	6458	392609,2123	1379826,3890
	6459	392678,0299	1379830,6600
	6460	392799,0768	1379838,3910
	6461	392839,6425	1379845,7830
	6462	392872,6904	1379857,2280
	6463	392965,8423	1379900,4640
	6464	393001,4025	1379923,7000
	6465	393031,8261	1379951,8940
	6466	393092,0822	1380019,5660
	6467	393167,2299	1380030,5940
	6468	393761,5425	1379562,7990
	6469	393835,2071	1379511,8900
	6470	393845,4664	1379435,5040
	6471	393165,7447	1378802,5830
	6472	392979,9477	1378659,7070
	6453	392101,9027	1379361,5410
	6473	392166,3326	1382861,9350
	6474	392268,8940	1382897,1599
	6475	392273,6400	1382883,2600
	6476	392273,9700	1382882,3300
	6477	392290,1500	1382835,0100
	6478	392304,6800	1382788,2000
	6479	392313,8410	1382778,3640
	6480	392315,3200	1382774,1900
	6481	392316,0100	1382774,4100

## Сведения о границах территориальной зоны общественно-деловой зоны городского значения (Ц-2)

Сведения о характерных точках границ объекта	№ точки	Координаты	
		X	Y
	6482	392316,9100	1382771,8800
	6483	392325,0500	1382774,6400
	6484	392324,2200	1382777,2200
	6485	392325,1200	1382777,4900
	6486	392323,7100	1382781,6000
	6487	392327,2110	1382782,8370
	6488	392329,4800	1382776,3300
	6489	392330,6700	1382775,5000
	6490	392337,6800	1382755,8500
	6491	392338,0100	1382754,9100
	6492	392331,4989	1382752,5633
	6493	392322,7400	1382749,4000
	6494	392280,6400	1382734,2100
	6495	392251,6400	1382724,7100
	6496	392248,8300	1382723,7300
	6497	392240,8100	1382729,8900
	6498	392238,8100	1382731,3800
	6499	392202,8900	1382759,0600
	6500	392200,5200	1382762,4300
	6501	392174,6479	1382837,1494
	6502	392174,6200	1382837,2300
	6503	392173,3100	1382841,0700
	6504	392171,1100	1382847,5600
	6505	392167,7300	1382857,4100
	6473	392166,3326	1382861,9350
	6506	392178,1500	1379329,9100
	6507	392298,1790	1379230,2790
	6508	392298,2092	1379230,2550
	6509	392298,2000	1379230,2500
	6510	392333,9600	1379200,5700
	6511	392455,8294	1379099,4064
	6512	392455,9100	1379099,4900
	6513	392458,1300	1379102,2500
	6514	392461,5400	1379099,3200
	6515	392460,0100	1379097,3400
	6516	392459,3200	1379097,8700
	6517	392458,4500	1379097,2800
	6518	392458,4302	1379097,2475
	6519	392463,2700	1379093,2300
	6520	392465,7900	1379091,1400
	6521	392468,6838	1379094,8549
	6522	392474,5300	1379102,3600
	6523	392482,4200	1379096,2100

## Сведения о границах территориальной зоны общественно-деловой зоны городского значения (Ц-2)

Сведения о характерных точках границ объекта	№ точки	Координаты	
		X	Y
	6524	392473,6500	1379084,9600
	6525	392499,1100	1379065,0500
	6526	392500,3500	1379066,6300
	6527	392523,9900	1379048,1400
	6528	392522,7500	1379046,5600
	6529	392531,9700	1379039,3300
	6530	392533,2000	1379040,9100
	6531	392541,0800	1379034,7600
	6532	392561,5100	1379018,7800
	6533	392566,2900	1379015,0400
	6534	392568,2600	1379013,5000
	6535	392569,3330	1379014,9182
	6536	392690,2967	1378918,8427
	6537	392688,7100	1378916,7800
	6538	392796,3000	1378832,6400
	6539	392903,8700	1378748,5200
	6540	392960,4502	1378704,2731
	6541	392960,7077	1378704,0718
	6542	392960,7100	1378704,0700
	6543	392965,8200	1378707,3800
	6544	392972,2600	1378714,4800
	6545	392977,9700	1378720,7800
	6546	392981,8600	1378725,0600
	6547	392982,6800	1378725,9700
	6548	392986,7200	1378730,4200
	6549	393000,5600	1378745,7700
	6550	393002,3600	1378747,7700
	6551	393008,0600	1378753,7100
	6552	393008,7200	1378755,7800
	6553	393013,3700	1378760,8900
	6554	393018,2460	1378766,8651
	6555	393032,0848	1378751,7554
	6556	393043,5176	1378739,2727
	6557	393043,5200	1378739,2700
	6558	393102,6700	1378782,2200
	6559	393122,1900	1378798,2100
	6560	393122,1850	1378798,2155
	6561	393122,1880	1378798,2180
	6562	393122,8800	1378797,4500
	6563	393130,1100	1378803,6600
	6564	393129,5609	1378804,2607
	6565	393130,2844	1378804,8509
	6566	393131,8400	1378806,1200



## Сведения о границах территориальной зоны общественно-деловой зоны городского значения (Ц-2)

Сведения о характерных точках границ объекта	№ точки	Координаты	
		X	Y
	6567	393131,8430	1378806,1224
	6568	393133,5200	1378804,5100
	6569	393331,9500	1378993,3200
	6570	393332,5000	1378995,2400
	6571	393337,9100	1379005,3000
	6572	393343,0600	1379012,2500
	6573	393344,6400	1379019,1700
	6574	393343,9800	1379021,8800
	6575	393343,3000	1379020,5600
	6576	393252,3518	1378933,6592
	6577	393251,6200	1378932,9600
	6578	393245,2900	1378939,5700
	6579	393247,6800	1378941,8500
	6580	393247,6900	1378941,8600
	6581	393243,1600	1378946,5800
	6582	393249,8100	1378952,9500
	6583	393248,1500	1378954,6800
	6584	393246,5384	1378953,0800
	6585	393238,3551	1378962,0240
	6586	393204,1051	1378993,0172
	6587	393292,2800	1379084,8400
	6588	393287,3100	1379089,4200
	6589	393286,3650	1379089,9283
	6590	393317,1011	1379123,8307
	6591	393318,1100	1379122,9300
	6592	393328,1734	1379134,1403
	6593	393330,0568	1379136,2382
	6594	393337,5900	1379144,6300
	6595	393336,7181	1379145,4680
	6596	393343,4085	1379152,6470
	6597	393391,8053	1379204,5676
	6598	393394,0200	1379202,5500
	6599	393426,4863	1379238,9822
	6600	393455,3330	1379265,9385
	6601	393456,7900	1379266,6700
	6602	393460,7200	1379270,9724
	6603	393500,2849	1379307,9445
	6604	393503,0900	1379308,8400
	6605	393509,4200	1379310,1300
	6606	393506,1524	1379313,4275
	6607	393506,1540	1379313,4290
	6608	393543,9860	1379326,5610
	6609	393669,3670	1379463,1350

## Сведения о границах территориальной зоны общественно-деловой зоны городского значения (Ц-2)

Сведения о характерных точках границ объекта	№ точки	Координаты	
		X	Y
	6610	393677,5142	1379455,4674
	6611	393684,7400	1379448,6600
	6612	393718,4817	1379484,4791
	6613	393738,8080	1379506,0540
	6614	393738,8069	1379506,0547
	6615	393756,2500	1379524,5700
	6616	393765,1700	1379535,2700
	6617	393756,9575	1379541,7523
	6618	393756,9720	1379541,7720
	6619	393618,3688	1379651,1398
	6620	393590,1200	1379673,4400
	6621	393520,4800	1379728,3900
	6622	393453,6400	1379781,1500
	6623	393386,7400	1379833,9500
	6624	393375,5225	1379842,7629
	6625	393375,2375	1379842,9868
	6626	393307,1330	1379896,7262
	6627	393307,1600	1379896,7600
	6628	393280,4700	1379917,8300
	6629	393280,4411	1379917,7880
	6630	393161,1731	1380011,8990
	6631	393122,7900	1380006,6190
	6632	393093,1900	1380013,7790
	6633	393083,3059	1380007,5750
	6634	393031,3856	1379947,7947
	6635	393031,2200	1379947,8000
	6636	393030,5600	1379947,0500
	6637	393030,5899	1379946,8785
	6638	393020,5684	1379935,3400
	6639	392993,2501	1379913,5180
	6640	392960,1270	1379892,8410
	6641	392932,5108	1379877,6500
	6642	392909,4471	1379866,0760
	6643	392865,7331	1379847,6090
	6644	392851,6713	1379842,3340
	6645	392828,0055	1379835,0050
	6646	392793,5397	1379830,7560
	6647	392584,2890	1379818,0010
	6648	392539,6898	1379808,6100
	6649	392512,9959	1379797,1480
	6650	392505,1700	1379794,1400
	6651	392504,8683	1379793,6585
	6652	392474,1700	1379780,4780

## Сведения о границах территориальной зоны общественно-деловой зоны городского значения (Ц-2)

Сведения о характерных точках границ объекта	№ точки	Координаты	
		X	Y
	6653	392460,8584	1379775,1190
	6654	392412,1530	1379738,7970
	6655	392367,0649	1379696,5990
	6656	392249,8690	1379548,0650
	6657	392256,8147	1379542,8305
	6658	392241,6400	1379523,5900
	6659	392287,9900	1379485,8900
	6660	392306,6400	1379471,1600
	6661	392306,5000	1379470,8600
	6662	392305,7700	1379469,0200
	6663	392293,4100	1379438,4100
	6664	392271,4200	1379437,9800
	6665	392270,4000	1379437,9700
	6666	392258,8400	1379439,1000
	6667	392246,8100	1379422,7000
	6668	392207,5100	1379369,4500
	6669	392178,2200	1379329,9900
	6506	392178,1500	1379329,9100
	6670	392256,8600	1379536,2000
	6671	392259,5200	1379539,3200
	6672	392258,6000	1379540,1100
	6673	392259,5200	1379541,1700
	6674	392258,5305	1379542,0096
	6675	392260,0800	1379543,8290
	6676	392261,0800	1379542,9990
	6677	392261,9800	1379544,0600
	6678	392262,8900	1379543,2790
	6679	392265,0850	1379545,8600
	6680	392267,2800	1379548,4400
	6681	392267,2795	1379548,4404
	6682	392267,2800	1379548,4410
	6683	392266,5205	1379549,0906
	6684	392267,4900	1379550,2300
	6685	392267,4895	1379550,2304
	6686	392267,4900	1379550,2310
	6687	392265,5100	1379551,8900
	6688	392267,1300	1379553,8000
	6689	392268,1150	1379552,9550
	6690	392269,1000	1379552,1090
	6691	392269,5900	1379552,6800
	6692	392270,0800	1379553,2500
	6693	392270,4550	1379552,9350
	6694	392270,8300	1379552,6190

## Сведения о границах территориальной зоны общественно-деловой зоны городского значения (Ц-2)

Сведения о характерных точках границ объекта	№ точки	Координаты	
		X	Y
	6695	392273,1500	1379555,3380
	6696	392276,8233	1379552,4333
	6697	392278,6595	1379550,9804
	6698	392275,3800	1379547,0400
	6699	392274,3800	1379547,8700
	6700	392265,0130	1379536,6520
	6701	392265,0135	1379536,6516
	6702	392264,7700	1379536,3600
	6703	392261,4200	1379532,3700
	6670	392256,8600	1379536,2000
	6704	392308,3260	1377414,8320
	6705	392310,8110	1377414,8080
	6706	392314,9360	1377419,8060
	6707	392320,1570	1377423,6500
	6708	392326,1570	1377426,0990
	6709	392326,9400	1377426,3000
	6710	392409,1160	1377573,4850
	6711	392389,1340	1377583,9310
	6712	392396,2090	1377596,3370
	6713	392413,5360	1377620,0920
	6714	392416,3770	1377617,6890
	6715	392419,2570	1377615,2550
	6716	392429,6540	1377606,4430
	6717	392434,8240	1377612,5470
	6718	392439,3900	1377617,9380
	6719	392439,7660	1377617,6130
	6720	392443,3470	1377621,1430
	6721	392452,1300	1377621,5380
	6722	392414,9173	1377553,6672
	6723	392413,6400	1377553,2900
	6724	392413,1600	1377553,1600
	6725	392411,9400	1377550,9400
	6726	392412,0800	1377550,4600
	6727	392412,4533	1377549,1733
	6728	392333,2530	1377404,7230
	6729	392329,8960	1377398,6710
	6704	392308,3260	1377414,8320
	6730	392313,8570	1380614,6567
	6731	392358,6306	1380671,5540
	6732	392396,2209	1380642,1890
	6733	392442,6845	1380603,9810
	6734	392398,4161	1380548,0822
	6735	392362,4033	1380577,1600

## Сведения о границах территориальной зоны общественно-деловой зоны городского значения (Ц-2)

Сведения о характерных точках границ объекта	№ точки	Координаты	
		X	Y
	6736	392355,1050	1380568,4930
	6737	392348,6880	1380575,0520
	6738	392337,4790	1380585,9400
	6739	392334,1860	1380591,1990
	6740	392337,3180	1380596,7950
	6741	392337,5989	1380597,1870
	6730	392313,8570	1380614,6567
	6742	392365,4022	1380680,1590
	6743	392377,0338	1380694,9400
	6744	392395,9300	1380696,8600
	6745	392407,3800	1380698,0200
	6746	392412,4880	1380698,3360
	6747	392391,8710	1380671,2660
	6748	392412,4020	1380654,8950
	6749	392430,8100	1380677,8000
	6750	392444,8000	1380666,6300
	6751	392444,1600	1380665,8200
	6752	392461,2400	1380652,0800
	6753	392483,6579	1380680,3189
	6754	392494,6233	1380671,5802
	6755	392449,8238	1380613,9080
	6742	392365,4022	1380680,1590
	6756	392409,0725	1381132,0054
	6757	392428,7690	1381156,0070
	6758	392477,0300	1381114,4100
	6759	392482,0500	1381112,6000
	6760	392497,6900	1381112,1100
	6761	392538,8400	1381164,6800
	6762	392520,1900	1381178,2200
	6763	392528,0500	1381189,2600
	6764	392536,7900	1381200,6600
	6765	392559,9750	1381231,5920
	6766	392563,7750	1381236,4870
	6767	392576,9100	1381253,4400
	6768	392575,5300	1381254,4500
	6769	392625,1610	1381317,4790
	6770	392632,5877	1381327,0380
	6771	392632,5880	1381327,0380
	6772	392659,6707	1381306,6185
	6773	392659,6703	1381306,6180
	6774	392477,9828	1381076,9140
	6756	392409,0725	1381132,0054
	6775	392435,0795	1381000,0293

Сведения о границах территориальной зоны общественно-деловой зоны городского значения (Ц-2)

Сведения о характерных точках границ объекта	№ точки	Координаты	
		X	Y
	6776	392435,0800	1381000,0300
	6777	392435,6800	1381000,8100
	6778	392441,1800	1381007,9300
	6779	392443,5957	1381011,0790
	6780	392444,5100	1381010,3600
	6781	392445,1600	1381009,8400
	6782	392483,1000	1381058,8900
	6783	392483,1021	1381058,8925
	6784	392483,1050	1381058,8870
	6785	392483,7914	1381057,5620
	6786	392495,6800	1381073,7800
	6787	392499,8700	1381079,5000
	6788	392500,0300	1381079,7100
	6789	392516,9577	1381066,0760
	6790	392539,3500	1381048,0400
	6791	392542,5200	1381052,4000
	6792	392543,1147	1381052,0110
	6793	392544,4000	1381051,1700
	6794	392544,9050	1381051,3640
	6795	392570,7310	1381030,2400
	6796	392577,9100	1381024,3700
	6797	392578,6200	1381025,0400
	6798	392594,5080	1381012,3860
	6799	392606,6790	1381002,6960
	6800	392628,3500	1380985,3500
	6801	392629,3800	1380984,5200
	6802	392632,1100	1380982,2900
	6803	392610,0800	1380953,9300
	6804	392609,7600	1380953,5200
	6805	392607,2800	1380955,5000
	6806	392607,2786	1380955,5010
	6807	392607,1600	1380955,6000
	6808	392604,9200	1380957,3900
	6809	392568,7800	1380986,3500
	6810	392568,7794	1380986,3505
	6811	392542,0462	1381007,3125
	6812	392542,2500	1381007,5850
	6813	392542,2530	1381007,5880
	6814	392542,2500	1381007,5910
	6815	392556,4100	1381026,4390
	6816	392552,3340	1381029,3770
	6817	392527,3400	1381047,3840
	6818	392527,1840	1381047,5110

## Сведения о границах территориальной зоны общественно-деловой зоны городского значения (Ц-2)

Сведения о характерных точках границ объекта	№ точки	Координаты	
		X	Y
	6819	392527,1230	1381047,5570
	6820	392518,8220	1381037,0410
	6821	392515,3500	1381032,6410
	6822	392514,0070	1381030,9420
	6823	392513,6880	1381030,5350
	6824	392512,8760	1381031,1970
	6825	392512,7500	1381031,3010
	6826	392500,4760	1381015,5580
	6827	392490,1720	1381002,3410
	6828	392490,9640	1381001,7300
	6829	392491,1200	1381001,6090
	6830	392491,1220	1381001,6090
	6831	392483,3400	1380991,6330
	6832	392473,9100	1380979,5400
	6833	392473,9080	1380979,5430
	6834	392473,9070	1380979,5400
	6835	392471,5080	1380981,4240
	6836	392470,0310	1380979,5280
	6837	392467,5100	1380976,2800
	6838	392466,9000	1380975,5300
	6839	392435,8600	1380999,4300
	6775	392435,0795	1381000,0293
	6840	392457,8300	1376969,0500
	6841	392459,8300	1376972,6400
	6842	392467,2000	1376968,7700
	6843	392489,2760	1376985,3040
	6844	392496,9200	1376990,0100
	6845	392497,4800	1376990,3600
	6846	392508,5100	1376993,7400
	6847	392507,3197	1376999,9699
	6848	392507,3200	1376999,9700
	6849	392496,0200	1377059,1100
	6850	392498,3500	1377059,1700
	6851	392498,1700	1377067,7900
	6852	392511,0836	1377067,3330
	6853	392519,2909	1377067,0440
	6854	392549,8700	1377065,9600
	6855	392565,8100	1377068,0800
	6856	392573,9700	1377071,5700
	6857	392569,6100	1377086,3710
	6858	392565,8850	1377085,2100
	6859	392543,5969	1377153,5500
	6860	392529,9017	1377195,5430

## Сведения о границах территориальной зоны общественно-деловой зоны городского значения (Ц-2)

Сведения о характерных точках границ объекта	№ точки	Координаты	
		X	Y
	6861	392564,7270	1377200,3700
	6862	392570,3600	1377181,5300
	6863	392573,1000	1377172,3900
	6864	392596,3872	1377094,5787
	6865	392581,8125	1377090,1720
	6866	392599,8018	1377031,6370
	6867	392599,5400	1377031,5600
	6868	392598,9000	1377033,7400
	6869	392597,7600	1377033,3800
	6870	392601,7500	1377019,7800
	6871	392602,9100	1377020,0800
	6872	392602,2100	1377022,4600
	6873	392602,5879	1377022,5710
	6874	392643,8245	1376888,3920
	6875	392581,6800	1376870,5740
	6876	392565,6602	1376865,9822
	6877	392564,8700	1376869,3100
	6878	392564,4700	1376886,4300
	6879	392563,5910	1376924,3610
	6880	392550,5500	1376940,2400
	6881	392546,0100	1376942,3500
	6882	392531,0620	1376940,9910
	6883	392530,2000	1376945,8500
	6884	392475,2400	1376945,8900
	6885	392470,9500	1376952,2700
	6886	392468,4400	1376955,4900
	6840	392457,8300	1376969,0500
	6887	392458,6015	1380604,9620
	6888	392504,4437	1380663,7540
	6889	392508,6966	1380660,3650
	6890	392506,4800	1380657,4600
	6891	392515,1380	1380584,8180
	6892	392724,6310	1380415,1910
	6893	392725,4201	1380414,5810
	6894	392716,1554	1380401,7060
	6887	392458,6015	1380604,9620
	6895	392533,7700	1379041,2300
	6896	392534,3900	1379041,9800
	6897	392534,9488	1379042,6618
	6898	392535,8916	1379043,8087
	6899	392537,5448	1379042,4606
	6900	392538,2180	1379041,9080
	6901	392537,0840	1379040,5320



## Сведения о границах территориальной зоны общественно-деловой зоны городского значения (Ц-2)

Сведения о характерных точках границ объекта	№ точки	Координаты	
		X	Y
	6902	392537,0853	1379040,5310
	6903	392536,7800	1379040,1600
	6904	392536,1000	1379039,3300
	6895	392533,7700	1379041,2300
	6905	392600,7700	1379776,4500
	6906	392603,4900	1379779,7600
	6907	392602,9700	1379783,6700
	6908	392607,9600	1379784,3400
	6909	392611,5300	1379788,7700
	6910	392615,9800	1379785,0900
	6911	392626,0400	1379786,0700
	6912	392625,8900	1379787,6400
	6913	392629,3400	1379787,9700
	6914	392629,5000	1379786,4301
	6915	392636,7600	1379787,1400
	6916	392644,1200	1379780,8400
	6917	392641,4500	1379777,5200
	6918	392641,7100	1379774,3000
	6919	392610,4300	1379771,1300
	6920	392610,1300	1379773,8300
	6921	392604,3700	1379773,1900
	6905	392600,7700	1379776,4500
	6922	392639,1264	1383511,5620
	6923	392754,5429	1383550,2430
	6924	392759,0400	1383536,7210
	6925	392758,6560	1383536,5880
	6926	392651,9811	1383500,4380
	6927	392695,0809	1383373,2480
	6928	392801,7561	1383409,3960
	6929	392781,7608	1383468,4040
	6930	392788,3070	1383471,1080
	6931	392829,0560	1383351,5340
	6932	392829,2540	1383344,8430
	6933	392829,2760	1383343,9530
	6934	392849,8000	1383284,9300
	6935	392844,4500	1383283,0900
	6936	392851,3100	1383265,1800
	6937	392857,7212	1383267,4189
	6938	392867,6921	1383238,0887
	6939	392748,4864	1383197,0901
	6922	392639,1264	1383511,5620
	6940	392639,2500	1379556,3590
	6941	392646,7300	1379568,1490

## Сведения о границах территориальной зоны общественно-деловой зоны городского значения (Ц-2)

Сведения о характерных точках границ объекта	№ точки	Координаты	
		X	Y
	6942	392664,1000	1379594,5900
	6943	392667,3100	1379599,3390
	6944	392669,2400	1379602,2010
	6945	392677,3370	1379614,1730
	6946	392692,7080	1379598,7310
	6947	392708,3590	1379583,7850
	6948	392746,3740	1379548,6020
	6949	392747,4240	1379547,6210
	6950	392741,5400	1379538,3680
	6951	392717,9800	1379501,3410
	6952	392704,4000	1379510,4600
	6953	392687,8900	1379521,5900
	6954	392671,3700	1379533,0210
	6955	392660,3700	1379540,9000
	6956	392649,2500	1379549,0090
	6940	392639,2500	1379556,3590
	6957	392664,8632	1383032,3638
	6958	392767,1044	1383067,2200
	6959	392774,2103	1383007,1080
	6960	392781,6131	1382984,0790
	6961	392792,2340	1382955,7400
	6962	392807,2021	1382928,4030
	6963	392780,1557	1382893,8490
	6964	392776,3053	1382896,6940
	6965	392776,3100	1382896,7000
	6966	392776,3708	1382896,7761
	6967	392783,6100	1382905,5000
	6968	392791,0500	1382928,0400
	6969	392792,7569	1382933,2101
	6970	392789,5900	1382935,9100
	6971	392792,1448	1382939,1191
	6972	392731,2100	1382989,2600
	6973	392729,2900	1382988,6900
	6974	392727,8500	1382987,8900
	6975	392726,6200	1382986,7870
	6976	392725,8880	1382985,9090
	6977	392714,8562	1382994,3069
	6978	392717,8000	1382998,1000
	6979	392719,5400	1383000,3200
	6980	392721,4800	1383002,8000
	6981	392724,0700	1383006,1300
	6982	392702,1300	1383024,1400
	6983	392699,5400	1383020,8700

## Сведения о границах территориальной зоны общественно-деловой зоны городского значения (Ц-2)

Сведения о характерных точках границ объекта	№ точки	Координаты	
		X	Y
	6984	392697,3200	1383018,0500
	6985	392696,7500	1383017,3300
	6986	392697,5300	1383016,8000
	6987	392692,8299	1383011,0731
	6988	392682,6450	1383018,8280
	6989	392687,4000	1383024,5400
	6990	392687,2400	1383024,9700
	6991	392678,6520	1383021,8690
	6957	392664,8632	1383032,3638
	6992	392692,9700	1379625,0100
	6993	392698,8800	1379632,4700
	6994	392705,6000	1379626,5700
	6995	392711,9400	1379620,7700
	6996	392706,0900	1379613,6500
	6997	392699,4300	1379619,1000
	6992	392692,9700	1379625,0100
	6998	392706,7876	1383360,3200
	6999	392710,7996	1383358,0010
	7000	392713,7931	1383354,4630
	7001	392715,4163	1383350,1230
	7002	392715,4786	1383345,4890
	7003	392713,9727	1383341,1070
	7004	392713,3665	1383340,1100
	7005	392791,6070	1383366,5010
	7006	392787,6634	1383368,6030
	7007	392784,7033	1383371,9510
	7008	392783,1002	1383376,1220
	7009	392783,0563	1383380,5910
	7010	392784,5771	1383384,7930
	7011	392785,8392	1383386,5870
	7012	392760,0052	1383378,2310
	6998	392706,7876	1383360,3200
	7013	392715,7132	1383314,5590
	7014	392751,1450	1383208,3720
	7015	392857,3130	1383243,7980
	7016	392822,1530	1383349,1760
	7017	392821,7680	1383350,4860
	7018	392821,3600	1383350,7800
	7019	392817,5200	1383349,6500
	7020	392817,3500	1383349,1800
	7021	392817,5406	1383348,5357
	7022	392798,9900	1383342,3460
	7023	392798,6900	1383343,2100

## Сведения о границах территориальной зоны общественно-деловой зоны городского значения (Ц-2)

Сведения о характерных точках границ объекта	№ точки	Координаты	
		X	Y
	7024	392796,5600	1383342,4600
	7025	392796,8480	1383341,6310
	7026	392773,7800	1383333,9350
	7027	392774,1350	1383332,9600
	7028	392770,4710	1383331,6350
	7029	392770,0840	1383332,7010
	7030	392755,2360	1383327,7460
	7031	392755,6400	1383326,5700
	7032	392751,4200	1383325,1100
	7033	392750,9988	1383326,3339
	7034	392749,4620	1383325,8190
	7035	392749,7600	1383324,9800
	7036	392745,6600	1383323,4700
	7037	392745,3190	1383324,4370
	7038	392744,1180	1383324,0360
	7039	392744,5400	1383322,8200
	7040	392740,3500	1383321,2900
	7041	392739,8737	1383322,6204
	7042	392729,5360	1383319,1710
	7043	392730,0000	1383317,7500
	7044	392726,5800	1383316,6300
	7045	392726,1170	1383318,0310
	7013	392715,7132	1383314,5590
	7046	392783,0340	1377868,3710
	7047	392808,0800	1377880,8710
	7048	392808,0880	1377880,8980
	7049	392805,4080	1377886,3400
	7050	393360,4030	1378163,6910
	7051	393743,8560	1378353,5880
	7052	394743,9330	1378848,8600
	7053	394764,6498	1378807,9020
	7054	394929,9882	1378481,0210
	7055	394909,0168	1378467,1400
	7056	394900,1690	1378485,0030
	7057	394896,0450	1378493,3290
	7058	394837,7180	1378611,0010
	7059	394835,1480	1378609,7310
	7060	394833,6920	1378609,0010
	7061	394777,0400	1378723,3370
	7062	394772,9776	1378721,2640
	7063	394750,6952	1378766,0900
	7064	394753,7351	1378767,5980
	7065	394740,7506	1378796,2580

## Сведения о границах территориальной зоны общественно-деловой зоны городского значения (Ц-2)

Сведения о характерных точках границ объекта	№ точки	Координаты	
		X	Y
	7066	394730,4990	1378818,8860
	7067	394097,8810	1378504,5840
	7068	394042,5150	1378496,0610
	7069	394015,9610	1378482,0110
	7070	394017,2750	1378478,8320
	7071	394019,5380	1378473,3630
	7072	394043,5560	1378415,2910
	7073	394016,6820	1378401,9610
	7074	393987,5810	1378459,4890
	7075	393972,2870	1378459,7170
	7076	393745,9550	1378349,0150
	7077	393584,4850	1378270,0420
	7078	393617,4310	1378203,9000
	7079	393719,0550	1377999,0530
	7080	393724,3800	1377987,7720
	7081	393595,1940	1377916,6740
	7082	393590,4000	1377911,7120
	7083	393580,3630	1377931,9910
	7084	393587,8230	1377935,8010
	7085	393680,8500	1377983,3230
	7086	393681,8250	1377984,7060
	7087	393636,5210	1378078,2580
	7088	393634,0180	1378076,1190
	7089	393550,7890	1378247,1740
	7090	393542,3180	1378249,0000
	7091	393498,2190	1378226,7130
	7092	393590,2970	1378038,8370
	7093	393539,9270	1378013,6870
	7094	393536,0800	1378021,4560
	7095	393531,9720	1378029,7610
	7096	393571,2460	1378048,7720
	7097	393510,1510	1378172,6980
	7098	393511,1400	1378173,1870
	7099	393509,3950	1378176,7240
	7100	393508,5920	1378178,3550
	7101	393507,3840	1378180,7950
	7102	393506,3990	1378180,3060
	7103	393500,6460	1378191,9770
	7104	393487,0560	1378222,0310
	7105	393409,3410	1378183,1100
	7106	393417,0960	1378173,7180
	7107	393409,4400	1378170,2300
	7108	393401,2570	1378166,1100

## Сведения о границах территориальной зоны общественно-деловой зоны городского значения (Ц-2)

Сведения о характерных точках границ объекта	№ точки	Координаты	
		X	Y
	7109	393405,3660	1378159,3520
	7110	393397,7090	1378155,0860
	7111	393393,4930	1378162,3330
	7112	393364,6400	1378147,3750
	7113	393357,1540	1378143,8830
	7114	393230,8040	1378079,4370
	7115	393228,1920	1378084,0620
	7116	393203,9050	1378072,1200
	7117	393139,7450	1378040,4410
	7118	393075,6360	1378008,6760
	7119	393037,5400	1377985,6450
	7120	393038,6200	1377985,4590
	7121	393036,5600	1377974,4510
	7122	393025,7400	1377976,3290
	7123	393026,2070	1377978,7960
	7124	392854,9610	1377894,0830
	7125	392857,1070	1377889,3820
	7126	392851,9460	1377887,0240
	7127	392857,1910	1377873,1500
	7128	392880,5660	1377859,0760
	7129	392884,8690	1377861,5040
	7130	392884,8330	1377861,9810
	7131	392885,3220	1377862,0350
	7132	392884,5770	1377869,3190
	7133	392892,5010	1377870,1570
	7134	392893,3630	1377862,3850
	7135	392894,0850	1377862,4730
	7136	392894,3120	1377860,2520
	7137	392894,4250	1377859,0090
	7138	392892,4940	1377858,8850
	7139	392893,2790	1377855,0930
	7140	392885,1510	1377841,1640
	7141	392841,7840	1377868,2400
	7142	392828,4540	1377861,6310
	7143	392794,7380	1377844,9070
	7046	392783,0340	1377868,3710
	7144	392811,2670	1383316,4940
	7145	392821,6260	1383320,2190
	7146	392826,2470	1383307,3790
	7147	392827,3240	1383307,7890
	7148	392832,1320	1383292,3170
	7149	392822,4230	1383289,2990
	7150	392817,7540	1383304,3250

## Сведения о границах территориальной зоны общественно-деловой зоны городского значения (Ц-2)

Сведения о характерных точках границ объекта	№ точки	Координаты	
		X	Y
	7151	392815,8990	1383303,6560
	7144	392811,2670	1383316,4940
	7152	392893,3140	1381631,9660
	7153	392919,9453	1381666,8708
	7154	392923,9500	1381665,3900
	7155	392940,1600	1381654,7800
	7156	392953,2100	1381646,1800
	7157	392954,1500	1381647,6700
	7158	392957,9700	1381654,0000
	7159	392956,2400	1381655,2100
	7160	392959,0000	1381659,4700
	7161	392962,1700	1381663,1100
	7162	392964,0000	1381665,0300
	7163	392965,0300	1381664,0300
	7164	392966,6900	1381665,7900
	7165	392965,6500	1381666,7900
	7166	392969,0700	1381670,3800
	7167	392975,0800	1381674,2900
	7168	392986,0400	1381681,1000
	7169	392968,1600	1381691,3100
	7170	392950,2100	1381700,1290
	7171	392946,2358	1381701,3270
	7172	392964,8080	1381725,6688
	7173	392973,3400	1381722,4600
	7174	393102,1470	1381620,9300
	7175	393163,2770	1381572,7370
	7176	393162,3090	1381571,4760
	7177	393182,2398	1381555,8484
	7178	393120,2530	1381476,9820
	7179	393113,7110	1381468,5590
	7180	393033,8542	1381531,5007
	7181	393035,3600	1381533,4400
	7182	393036,0890	1381534,3880
	7183	393036,8500	1381535,3700
	7184	392982,3100	1381578,1300
	7185	392979,9239	1381575,2047
	7186	392976,8300	1381577,6000
	7187	392968,9200	1381583,7200
	7188	392947,5510	1381600,2750
	7189	392935,1500	1381609,8800
	7190	392933,0900	1381610,9600
	7152	392893,3140	1381631,9660
	7191	392920,1200	1379826,8300

## Сведения о границах территориальной зоны общественно-деловой зоны городского значения (Ц-2)

Сведения о характерных точках границ объекта	№ точки	Координаты	
		X	Y
	7192	392923,8500	1379828,6100
	7193	392924,3100	1379829,8200
	7194	392923,4800	1379830,7700
	7195	392925,0000	1379834,6700
	7196	392926,2500	1379834,8700
	7197	392928,0800	1379839,6200
	7198	392935,9600	1379836,7600
	7199	392937,2200	1379837,3300
	7200	392937,3900	1379838,6200
	7201	392940,9400	1379840,2500
	7202	392941,9800	1379839,6100
	7203	392943,3100	1379840,2200
	7204	392946,2000	1379848,2500
	7205	392948,8400	1379847,2100
	7206	392949,6800	1379849,6400
	7207	392959,1300	1379846,1700
	7208	392958,2100	1379842,8600
	7209	392961,4500	1379841,9900
	7210	392958,6450	1379834,3798
	7211	392955,4896	1379825,8202
	7212	392952,9900	1379826,7200
	7213	392952,4000	1379826,4300
	7214	392953,5200	1379823,9500
	7215	392953,0500	1379823,7300
	7216	392954,0000	1379821,7800
	7217	392942,8058	1379816,3690
	7218	392942,0300	1379818,0500
	7219	392939,4100	1379816,8600
	7220	392934,4500	1379812,3300
	7221	392920,3617	1379817,2647
	7222	392922,1600	1379822,3600
	7191	392920,1200	1379826,8300
	7223	393039,2700	1380046,1700
	7224	393042,4500	1380049,1400
	7225	393044,0600	1380047,4200
	7226	393040,8900	1380044,4400
	7223	393039,2700	1380046,1700
	7227	393059,5627	1380130,6962
	7228	393060,6251	1380131,9970
	7229	393068,9690	1380131,9970
	7230	393098,1140	1380132,3100
	7231	393114,2900	1380134,2600
	7232	393158,7470	1380139,6230



## Сведения о границах территориальной зоны общественно-деловой зоны городского значения (Ц-2)

Сведения о характерных точках границ объекта	№ точки	Координаты	
		X	Y
	7233	393392,6012	1380438,7510
	7234	393418,0894	1380494,4110
	7235	393501,5103	1380877,2290
	7236	393522,2338	1380948,8561
	7237	393541,9300	1381007,6300
	7238	393556,3962	1381050,7869
	7239	393579,6581	1381106,9480
	7240	393576,8705	1381120,4390
	7241	393564,6725	1381154,2450
	7242	393532,1373	1381177,1470
	7243	393528,8623	1381172,8550
	7244	393505,3580	1381186,1350
	7245	393499,2340	1381189,6970
	7246	393476,6910	1381202,7970
	7247	393471,8330	1381205,6150
	7248	393454,3130	1381215,7980
	7249	393449,0640	1381218,8500
	7250	393378,4660	1381259,8760
	7251	393349,5470	1381280,6370
	7252	393347,0690	1381276,1910
	7253	393330,6770	1381286,6080
	7254	393332,6690	1381293,9410
	7255	393331,5160	1381294,8660
	7256	393283,6570	1381332,9020
	7257	393277,9080	1381337,4570
	7258	393231,6600	1381374,2000
	7259	393232,2300	1381374,8600
	7260	393229,8100	1381376,9600
	7261	393229,1503	1381376,1984
	7262	393228,6520	1381376,5950
	7263	393229,3000	1381377,4600
	7264	393226,1000	1381379,8700
	7265	393225,5084	1381379,0812
	7266	393220,2131	1381383,3039
	7267	393221,0100	1381384,3000
	7268	393220,7500	1381385,9100
	7269	393220,0500	1381386,4700
	7270	393218,4300	1381386,3500
	7271	393217,6320	1381385,3550
	7272	393213,0900	1381388,9600
	7273	393213,3840	1381389,3790
	7274	393213,4200	1381389,9600
	7275	393210,1700	1381392,2800

## Сведения о границах территориальной зоны общественно-деловой зоны городского значения (Ц-2)

Сведения о характерных точках границ объекта	№ точки	Координаты	
		X	Y
	7276	393209,3500	1381391,9300
	7277	393186,3770	1381410,1830
	7278	393158,7380	1381432,2370
	7279	393130,6500	1381454,5500
	7280	393130,9670	1381454,9580
	7281	393125,0254	1381459,6420
	7282	393130,0844	1381466,1300
	7283	393343,8136	1381293,7820
	7284	393402,8508	1381254,1300
	7285	393506,4678	1381193,3380
	7286	393612,5461	1381147,2800
	7287	393564,9500	1381059,0780
	7288	393528,4345	1380955,1870
	7289	393428,0170	1380505,9200
	7290	393405,3119	1380444,5100
	7291	393155,9843	1380125,0730
	7292	393084,8259	1380110,7590
	7227	393059,5627	1380130,6962
	7293	393137,8088	1381476,2880
	7294	393194,3335	1381548,2520
	7295	393200,3209	1381543,5310
	7296	393200,3223	1381543,5300
	7297	393200,3240	1381543,5320
	7298	393215,8975	1381531,2519
	7299	393215,1540	1381530,3260
	7300	393225,7900	1381522,0200
	7301	393226,4900	1381522,9100
	7302	393227,3380	1381522,2380
	7303	393230,0700	1381520,0800
	7304	393233,5700	1381517,3200
	7305	393245,0700	1381507,8600
	7306	393314,5840	1381453,3880
	7307	393314,3500	1381453,0700
	7308	393317,3870	1381450,7560
	7309	393317,0300	1381450,2800
	7310	393318,7100	1381449,0000
	7311	393319,2680	1381449,7309
	7312	393368,9250	1381410,8210
	7313	393368,6700	1381410,4800
	7314	393370,6000	1381409,0000
	7315	393370,8450	1381409,3140
	7316	393381,1842	1381401,2156
	7317	393380,7600	1381400,6500

## Сведения о границах территориальной зоны общественно-деловой зоны городского значения (Ц-2)

Сведения о характерных точках границ объекта	№ точки	Координаты	
		X	Y
	7318	393381,4200	1381400,1600
	7319	393382,3800	1381399,4500
	7320	393382,9230	1381399,0360
	7321	393383,3100	1381399,5540
	7322	393385,8610	1381397,5460
	7323	393385,3570	1381396,8780
	7324	393387,0200	1381395,6100
	7325	393387,5250	1381396,2510
	7326	393397,0520	1381388,7900
	7327	393396,3082	1381387,8290
	7328	393397,9500	1381386,5400
	7329	393398,5450	1381387,2970
	7330	393416,7900	1381372,9200
	7331	393417,7110	1381372,5950
	7332	393423,8100	1381367,8100
	7333	393450,5500	1381346,8620
	7334	393452,7300	1381345,8800
	7335	393459,5800	1381342,7960
	7336	393466,4500	1381334,4600
	7337	393570,0180	1381253,2580
	7338	393573,1100	1381250,8560
	7339	393587,3400	1381239,8700
	7340	393675,4088	1381272,2433
	7341	394048,3215	1381744,0100
	7342	394081,8536	1381786,4310
	7343	394080,6860	1381787,8920
	7344	394049,3100	1381827,1400
	7345	394064,3300	1381844,4800
	7346	394106,7430	1381820,9540
	7347	394108,4112	1381820,0290
	7348	394326,8120	1382096,3250
	7349	394427,4789	1382223,6770
	7350	394410,7000	1382274,6700
	7351	393997,3480	1382409,2470
	7352	393994,1661	1382409,2591
	7353	393930,8500	1382429,7200
	7354	393901,9200	1382438,9100
	7355	393878,8573	1382409,6989
	7356	393878,5620	1382409,7000
	7357	393871,1813	1382412,0849
	7358	393940,9736	1382502,4630
	7359	394534,5996	1382307,2600
	7360	396136,0135	1381796,6980

## Сведения о границах территориальной зоны общественно-деловой зоны городского значения (Ц-2)

Сведения о характерных точках границ объекта	№ точки	Координаты	
		X	Y
	7361	396141,8046	1381784,0720
	7362	395078,7720	1380638,2410
	7363	394999,1300	1380552,3940
	7364	394945,5867	1380607,7960
	7365	394989,5948	1380632,1340
	7366	394945,5875	1380607,7970
	7367	394811,4930	1380746,5460
	7368	394694,8073	1380850,5800
	7369	394642,9601	1380894,4450
	7370	394584,2076	1380935,5390
	7371	394508,7189	1380979,4040
	7372	394441,1887	1381010,3400
	7373	394370,4400	1381034,3500
	7374	394304,1972	1381055,7060
	7375	394254,1054	1381069,3270
	7376	394156,7309	1381084,4490
	7377	393969,5891	1381096,5690
	7378	393789,1297	1381118,0020
	7379	393623,3943	1381159,6540
	7380	393513,8750	1381206,3810
	7381	393513,8512	1381206,3950
	7382	393410,6355	1381266,9520
	7383	393353,0967	1381305,5650
	7293	393137,8088	1381476,2880
	7384	393168,1561	1380117,9160
	7385	393416,3133	1380437,3530
	7386	393441,1251	1380502,9190
	7387	393542,2449	1380951,2630
	7388	393577,1218	1381054,4600
	7389	393627,4763	1381143,4960
	7390	393786,5721	1381103,2170
	7391	393968,1846	1381082,0250
	7392	394079,1288	1381075,4838
	7393	394074,0902	1381071,1822
	7394	394042,5700	1381072,5900
	7395	394019,6400	1381043,5200
	7396	394010,0700	1381035,7300
	7397	393999,6000	1381044,3800
	7398	393999,5989	1381044,3786
	7399	393983,0800	1381022,4200
	7400	393874,0500	1380877,5400
	7401	393861,3300	1380860,6300
	7402	393865,0300	1380857,7400

## Сведения о границах территориальной зоны общественно-деловой зоны городского значения (Ц-2)

Сведения о характерных точках границ объекта	№ точки	Координаты	
		X	Y
	7403	393835,3100	1380826,0600
	7404	393813,7951	1380797,4767
	7405	393813,1200	1380798,0100
	7406	393805,7500	1380803,8300
	7407	393795,9900	1380793,3400
	7408	393791,8100	1380788,7000
	7409	393801,2100	1380781,8000
	7410	393796,2700	1380775,2400
	7411	393796,9000	1380774,7200
	7412	393801,9451	1380770,5393
	7413	393750,9981	1380705,5520
	7414	393811,5943	1380654,4532
	7415	393817,6400	1380649,0500
	7416	393839,8900	1380627,1400
	7417	393856,7200	1380609,2400
	7418	393896,0100	1380567,4500
	7419	393948,5300	1380511,5800
	7420	393949,2380	1380512,3080
	7421	393958,0427	1380505,2810
	7422	393973,8735	1380488,4330
	7423	393973,8360	1380488,3900
	7424	393974,2375	1380488,0460
	7425	393986,4817	1380475,0154
	7426	393984,8700	1380472,9300
	7427	394029,1300	1380425,8400
	7428	394068,1800	1380384,3000
	7429	394129,4400	1380319,1300
	7430	394131,0161	1380321,1988
	7431	394154,2114	1380296,5139
	7432	394152,6300	1380294,4600
	7433	394201,7000	1380242,2700
	7434	394240,2900	1380201,2100
	7435	394297,7300	1380140,1100
	7436	394299,5615	1380141,8292
	7437	394314,2668	1380126,1794
	7438	394313,9500	1380125,8800
	7439	394313,7700	1380125,7000
	7440	394315,0800	1380124,3400
	7441	394318,7300	1380120,5200
	7442	394319,0200	1380120,8100
	7443	394319,1733	1380120,9578
	7444	394322,7382	1380117,1640
	7445	394372,4156	1380163,8446

## Сведения о границах территориальной зоны общественно-деловой зоны городского значения (Ц-2)

Сведения о характерных точках границ объекта	№ точки	Координаты	
		X	Y
	7446	394383,1900	1380151,3100
	7447	394395,0700	1380163,6500
	7448	394405,9700	1380179,9700
	7449	394407,4300	1380181,4800
	7450	394402,1300	1380187,1000
	7451	394401,1600	1380186,1800
	7452	394399,4300	1380187,9800
	7453	394397,9900	1380186,5900
	7454	394396,9400	1380187,6800
	7455	394399,3800	1380190,0100
	7456	394388,5600	1380201,5100
	7457	394430,1700	1380241,0900
	7458	394430,1798	1380241,0993
	7459	394430,5800	1380241,4800
	7460	394440,9200	1380230,6100
	7461	394443,7122	1380233,2689
	7462	394506,3599	1380292,8540
	7463	394532,2400	1380317,4700
	7464	394553,4600	1380297,2100
	7465	394560,8600	1380290,1300
	7466	394620,2500	1380348,1400
	7467	394601,2700	1380367,5700
	7468	394595,0900	1380373,8900
	7469	394685,5300	1380462,2300
	7470	394675,9300	1380472,4200
	7471	394699,0281	1380494,1844
	7472	394699,7007	1380494,8180
	7473	394733,4300	1380526,6000
	7474	394737,6829	1380530,5960
	7475	394749,9095	1380518,5700
	7476	394795,8975	1380472,7770
	7477	394927,5695	1380596,8230
	7478	394927,5713	1380596,8210
	7479	394931,8093	1380600,8540
	7480	394988,3744	1380541,9270
	7481	393942,9391	1379537,0860
	7482	393845,9553	1379527,9100
	7483	393788,4426	1379563,2712
	7484	393807,6444	1379584,7929
	7485	393799,1900	1379591,5600
	7486	393789,0600	1379599,6900
	7487	393785,9300	1379602,1900
	7488	393783,8300	1379603,8800

## Сведения о границах территориальной зоны общественно-деловой зоны городского значения (Ц-2)

Сведения о характерных точках границ объекта	№ точки	Координаты	
		X	Y
	7489	393779,4000	1379607,3800
	7490	393778,4500	1379608,1300
	7491	393772,5800	1379612,7500
	7492	393709,6000	1379662,4000
	7493	393691,7200	1379676,1000
	7494	393697,4900	1379683,1800
	7495	393699,8200	1379685,0900
	7496	393707,0400	1379694,5500
	7497	393713,2380	1379702,4098
	7498	393713,2378	1379702,4100
	7499	393721,2500	1379712,5700
	7500	393741,7300	1379696,3900
	7501	393769,2800	1379674,6200
	7502	393781,2900	1379689,9800
	7503	393809,8100	1379666,9300
	7504	393804,7022	1379660,7930
	7505	393811,0447	1379655,8040
	7506	393822,3284	1379646,9280
	7507	393830,3314	1379654,4490
	7508	393842,9470	1379644,7510
	7509	393857,6340	1379662,9820
	7510	393847,7081	1379670,7770
	7511	394027,9820	1379840,1730
	7512	394028,4320	1379838,3540
	7513	394058,0160	1379807,1430
	7514	394071,0790	1379819,5200
	7515	394060,1470	1379833,9670
	7516	394084,8290	1379857,3520
	7517	394091,2050	1379857,8960
	7518	394093,9390	1379867,3680
	7519	394101,9220	1379874,9420
	7520	394085,4090	1379892,3630
	7521	394084,1663	1379892,9670
	7522	394297,2360	1380093,1800
	7523	394171,1505	1380227,2091
	7524	394171,3200	1380227,4400
	7525	394171,0100	1380227,6900
	7526	394170,8000	1380229,3300
	7527	394170,0800	1380229,8700
	7528	394168,8405	1380229,6647
	7529	393997,7573	1380411,5264
	7530	393998,3500	1380412,1700
	7531	393955,0200	1380458,2600

## Сведения о границах территориальной зоны общественно-деловой зоны городского значения (Ц-2)

Сведения о характерных точках границ объекта	№ точки	Координаты	
		X	Y
	7532	393954,4676	1380457,5434
	7533	393808,2772	1380612,9440
	7534	393808,1660	1380613,0390
	7535	393806,8883	1380614,1350
	7536	393806,9720	1380614,2420
	7537	393791,5700	1380629,5100
	7538	393769,0300	1380648,7100
	7539	393747,7500	1380664,8800
	7540	393729,0850	1380681,8580
	7541	393726,8729	1380678,9480
	7542	393717,5800	1380685,2100
	7543	393683,7230	1380702,8300
	7544	393670,5800	1380709,6700
	7545	393672,6250	1380711,9270
	7546	393622,3990	1380734,1420
	7547	393576,0570	1380748,8600
	7548	393510,4180	1380758,3740
	7549	393464,1880	1380546,5540
	7550	393463,3210	1380543,0041
	7551	393463,3300	1380543,0000
	7552	393515,3600	1380528,2400
	7553	393502,1300	1380487,4900
	7554	393501,0200	1380484,0300
	7555	393485,7200	1380488,7300
	7556	393453,0800	1380498,7600
	7557	393452,2770	1380499,0110
	7558	393452,1644	1380499,0450
	7559	393443,5940	1380466,9910
	7560	393428,6480	1380434,8040
	7561	393262,6490	1380223,3160
	7562	393265,0820	1380220,5810
	7563	393258,2400	1380214,4600
	7564	393256,8872	1380215,9750
	7565	393227,7463	1380178,8485
	7566	393228,0400	1380178,6100
	7567	393227,1000	1380177,4300
	7568	393226,8150	1380177,6619
	7569	393217,9490	1380166,3680
	7570	393221,2600	1380163,7700
	7571	393215,6700	1380156,6200
	7572	393212,3380	1380159,2190
	7573	393191,5330	1380132,7110
	7574	393184,1720	1380123,3340



## Сведения о границах территориальной зоны общественно-деловой зоны городского значения (Ц-2)

Сведения о характерных точках границ объекта	№ точки	Координаты	
		X	Y
	7575	393189,2490	1380032,4191
	7576	393177,0609	1380042,0220
	7384	393168,1561	1380117,9160
	7577	393196,7900	1384577,6190
	7578	393236,4400	1384613,8690
	7579	393258,5300	1384635,1680
	7580	393259,7250	1384633,9320
	7581	393351,1300	1384716,5790
	7582	393356,5100	1384710,6600
	7583	393383,5600	1384680,9190
	7584	393293,3100	1384598,6790
	7585	393289,3900	1384603,1700
	7586	393267,3000	1384581,8790
	7587	393271,3400	1384578,6590
	7588	393230,1600	1384541,1390
	7589	393224,0400	1384547,9510
	7590	393219,1100	1384547,1310
	7591	393200,6400	1384567,1610
	7592	393203,6200	1384570,1690
	7593	393202,9400	1384570,9010
	7577	393196,7900	1384577,6190
	7594	393215,1975	1378821,3779
	7595	393861,3600	1379423,1820
	7596	393951,4250	1379439,2830
	7597	393981,4740	1379425,7190
	7598	394962,9190	1378982,7520
	7599	394741,4660	1378869,8530
	7600	393735,6350	1378371,5000
	7601	393368,3140	1378189,5070
	7602	393258,0860	1378328,3450
	7603	393258,0860	1378328,3450
	7604	393273,3773	1378341,9030
	7605	393275,4700	1378339,1000
	7606	393379,0087	1378230,7613
	7607	393437,4600	1378259,7660
	7608	393427,1700	1378280,4800
	7609	393428,8900	1378281,2930
	7610	393517,5100	1378323,3100
	7611	393514,3340	1378329,8790
	7612	393503,7100	1378351,8300
	7613	393500,3100	1378350,1600
	7614	393483,1000	1378384,0900
	7615	393500,7200	1378390,7700

## Сведения о границах территориальной зоны общественно-деловой зоны городского значения (Ц-2)

Сведения о характерных точках границ объекта	№ точки	Координаты	
		X	Y
	7616	393561,3900	1378413,7500
	7617	393561,7700	1378413,4600
	7618	393567,4815	1378401,4136
	7619	393569,6500	1378396,8400
	7620	393571,0200	1378394,1500
	7621	393596,9100	1378406,7000
	7622	393604,5500	1378410,4000
	7623	393606,0200	1378407,5000
	7624	393607,1300	1378408,0900
	7625	393630,8600	1378420,7000
	7626	393634,4500	1378411,7100
	7627	393676,1200	1378433,6200
	7628	393671,9386	1378441,9828
	7629	393675,2707	1378443,6400
	7630	393701,4122	1378390,7090
	7631	393722,1055	1378400,9740
	7632	393889,0641	1378483,8010
	7633	393897,0185	1378487,7470
	7634	393891,0300	1378497,5800
	7635	393904,2700	1378504,6410
	7636	393911,7400	1378501,2500
	7637	393919,3000	1378505,2790
	7638	393922,0320	1378500,1560
	7639	393963,2820	1378520,6210
	7640	393977,3110	1378527,9530
	7641	393999,0560	1378538,5720
	7642	393999,1380	1378538,3870
	7643	394005,7180	1378541,6500
	7644	394020,7490	1378549,1580
	7645	394031,9220	1378554,6730
	7646	394037,6270	1378557,4660
	7647	394044,9230	1378561,1270
	7648	394164,1210	1378620,2410
	7649	394164,2270	1378620,1310
	7650	394165,5920	1378618,6910
	7651	394165,8400	1378618,4300
	7652	394168,9170	1378620,0920
	7653	394169,4060	1378620,3650
	7654	394176,5170	1378624,2210
	7655	394200,5700	1378637,2590
	7656	394203,7350	1378639,8910
	7657	394521,1290	1378797,3370
	7658	394521,6530	1378797,4430

## Сведения о границах территориальной зоны общественно-деловой зоны городского значения (Ц-2)

Сведения о характерных точках границ объекта	№ точки	Координаты	
		X	Y
	7659	394522,2040	1378797,5460
	7660	394522,8290	1378797,6740
	7661	394526,0700	1378799,1480
	7662	394547,0940	1378809,4480
	7663	394552,4960	1378812,0980
	7664	394566,7670	1378819,0830
	7665	394566,5480	1378819,5390
	7666	394566,4190	1378819,8030
	7667	394697,0330	1378884,5930
	7668	394626,5210	1379025,3580
	7669	394625,4200	1379026,4790
	7670	394625,4160	1379026,4820
	7671	394623,2900	1379025,2300
	7672	394621,8900	1379027,5910
	7673	394621,2000	1379027,9890
	7674	394620,2300	1379029,6300
	7675	394620,2100	1379030,4290
	7676	394621,0450	1379030,9240
	7677	394621,0400	1379030,9300
	7678	394601,5390	1379050,7560
	7679	394419,9227	1379198,5280
	7680	394407,7467	1379204,1920
	7681	394407,5800	1379204,0100
	7682	394406,1400	1379202,4400
	7683	394401,9700	1379205,6000
	7684	394402,5064	1379206,6296
	7685	394401,5503	1379207,0744
	7686	394400,4300	1379205,8400
	7687	394400,5600	1379205,7200
	7688	394399,8800	1379204,9700
	7689	394389,9500	1379211,6000
	7690	394390,1145	1379212,3941
	7691	393999,8990	1379393,9120
	7692	394072,8200	1379330,0400
	7693	394121,4200	1379287,6500
	7694	394126,1100	1379283,5800
	7695	394132,2500	1379278,3000
	7696	394143,0640	1379269,0160
	7697	394198,2300	1379221,6600
	7698	394227,3500	1379196,0820
	7699	394227,3500	1379196,0800
	7700	394219,4400	1379187,0600
	7701	394214,9200	1379181,8800

## Сведения о границах территориальной зоны общественно-деловой зоны городского значения (Ц-2)

Сведения о характерных точках границ объекта	№ точки	Координаты	
		X	Y
	7702	394101,1300	1379051,9600
	7703	394095,5805	1379045,6100
	7704	394095,5800	1379045,6100
	7705	394074,7600	1379021,8300
	7706	394066,8500	1379012,8000
	7707	394123,8700	1378964,4000
	7708	394116,7900	1378946,0200
	7709	394115,3900	1378947,4500
	7710	394111,2700	1378942,5100
	7711	394109,5600	1378944,8600
	7712	394094,5700	1378929,9400
	7713	394085,4900	1378920,1700
	7714	394077,2300	1378915,3900
	7715	394071,5400	1378909,0700
	7716	394059,6800	1378898,7400
	7717	394057,8500	1378896,6700
	7718	394061,2100	1378893,6200
	7719	394052,9200	1378884,4400
	7720	394052,8400	1378884,5100
	7721	394049,2100	1378880,3700
	7722	394048,9100	1378880,0200
	7723	394049,1000	1378879,7000
	7724	394049,3900	1378879,1900
	7725	394040,4000	1378867,6400
	7726	394030,5700	1378855,0100
	7727	394025,7800	1378858,8400
	7728	394010,5400	1378843,2200
	7729	394008,6800	1378828,9900
	7730	394016,9200	1378821,5200
	7731	393998,7800	1378802,7700
	7732	393997,7780	1378801,7420
	7733	393974,5100	1378777,6900
	7734	393941,6900	1378743,4900
	7735	393930,5100	1378732,0400
	7736	393918,9000	1378720,6100
	7737	393910,4300	1378712,4600
	7738	393905,5300	1378708,3100
	7739	393902,8740	1378705,6500
	7740	393889,6119	1378692,3090
	7741	393714,7300	1378852,2230
	7742	393727,8973	1378866,2800
	7743	393739,0509	1378876,7860
	7744	393738,6880	1378877,1880

## Сведения о границах территориальной зоны общественно-деловой зоны городского значения (Ц-2)

Сведения о характерных точках границ объекта	№ точки	Координаты	
		X	Y
	7745	393771,2600	1378912,6500
	7746	393785,2480	1378926,9410
	7747	393791,5500	1378933,2490
	7748	393735,9810	1378981,9500
	7749	393712,3610	1379002,6501
	7750	393709,8200	1379000,9700
	7751	393685,1600	1379022,9100
	7752	393686,3244	1379024,4762
	7753	393677,1753	1379032,1450
	7754	393672,7980	1379025,8640
	7755	393652,3426	1379000,7340
	7756	393652,4300	1379000,6500
	7757	393653,0400	1379000,0600
	7758	393656,7100	1378996,5400
	7759	393642,4500	1378979,0300
	7760	393673,5500	1378949,8000
	7761	393669,8700	1378945,7400
	7762	393656,8500	1378931,3800
	7763	393654,6400	1378933,4100
	7764	393651,6800	1378936,1290
	7765	393628,5500	1378957,3410
	7766	393622,0000	1378963,3500
	7767	393621,9560	1378963,3900
	7768	393621,7660	1378963,1470
	7769	393607,9260	1378949,8840
	7770	393520,4131	1379029,9082
	7771	393519,0600	1379028,5300
	7772	393509,9100	1379037,4400
	7773	393510,9835	1379038,5317
	7774	393499,5387	1379048,9960
	7775	393484,6810	1379034,7880
	7776	393460,2660	1379011,4610
	7777	393458,8320	1379010,0740
	7778	393437,4210	1378989,6010
	7779	393434,4240	1378986,7360
	7780	393429,6240	1378982,1590
	7781	393385,5360	1378940,0090
	7782	393384,0870	1378938,6330
	7783	393363,3040	1378918,7690
	7784	393355,9930	1378911,7720
	7785	393264,6810	1378824,4800
	7786	393263,3740	1378823,2270
	7787	393263,2760	1378823,1430

## Сведения о границах территориальной зоны общественно-деловой зоны городского значения (Ц-2)

Сведения о характерных точках границ объекта	№ точки	Координаты	
		X	Y
	7788	393262,3450	1378822,2520
	7789	393256,9830	1378817,1230
	7790	393250,9390	1378811,3500
	7791	393247,1720	1378807,7470
	7594	393215,1975	1378821,3779
	7792	393225,8520	1376226,7770
	7793	393274,0050	1376234,6440
	7794	393341,4423	1376245,6640
	7795	393411,3958	1376257,0940
	7796	393420,3742	1376258,5610
	7797	393422,2400	1376249,7100
	7798	393424,8700	1376237,2800
	7799	393425,8400	1376237,5500
	7800	393427,4300	1376230,9000
	7801	393436,2200	1376192,2000
	7802	393439,7700	1376183,2000
	7803	393442,4100	1376171,4900
	7804	393446,3000	1376143,2700
	7805	393388,6700	1376123,8900
	7806	393373,8300	1376123,4400
	7807	393375,4200	1376156,5800
	7808	393356,7100	1376208,7200
	7809	393353,4600	1376206,9600
	7810	393350,0300	1376212,5700
	7811	393343,3530	1376214,6450
	7812	393337,6600	1376215,8700
	7813	393330,9600	1376217,4500
	7814	393321,8400	1376218,2400
	7815	393304,1300	1376213,0400
	7816	393290,5050	1376208,6280
	7817	393288,2400	1376207,9000
	7818	393287,2621	1376212,6880
	7819	393286,4060	1376216,8750
	7820	393283,3800	1376216,3800
	7821	393283,1700	1376217,3200
	7822	393243,1162	1376210,8739
	7823	393243,1143	1376210,8736
	7792	393225,8520	1376226,7770
	7824	393238,0900	1379251,3500
	7825	393238,3300	1379251,5600
	7826	393255,3900	1379269,6600
	7827	393282,6400	1379299,7400
	7828	393355,5100	1379234,3500

## Сведения о границах территориальной зоны общественно-деловой зоны городского значения (Ц-2)

Сведения о характерных точках границ объекта	№ точки	Координаты	
		X	Y
	7829	393326,8500	1379202,7100
	7830	393319,4000	1379194,4900
	7831	393313,3400	1379187,8100
	7832	393310,0300	1379184,1500
	7833	393300,8494	1379192,6693
	7834	393276,7100	1379215,0650
	7835	393255,5400	1379234,7400
	7836	393242,0400	1379247,2800
	7824	393238,0900	1379251,3500
	7837	393422,0070	1385253,2140
	7838	393681,9130	1385270,4330
	7839	393683,6410	1385235,2500
	7840	393710,6160	1385237,3710
	7841	393712,4590	1385205,0630
	7842	393716,2370	1385140,6410
	7843	393732,0490	1385109,2350
	7844	393717,4310	1385101,6510
	7845	393714,6270	1385100,2010
	7846	393690,8920	1385087,7220
	7847	393690,9040	1385087,4640
	7848	393689,8140	1385087,1300
	7849	393690,6250	1385085,5470
	7850	393667,1630	1385073,4440
	7851	393666,7100	1385074,4350
	7852	393652,2930	1385067,0270
	7853	393621,0490	1385054,6480
	7854	393606,2260	1385048,4770
	7855	393552,9910	1385026,7490
	7856	393552,9903	1385026,7501
	7857	393552,9900	1385026,7500
	7858	393552,5900	1385026,5300
	7859	393549,6700	1385029,4600
	7860	393545,2338	1385025,7237
	7861	393545,1707	1385025,6693
	7862	393548,3300	1385022,1100
	7863	393548,0900	1385021,8900
	7864	393527,9500	1385002,7900
	7865	393527,2703	1385002,0521
	7866	393525,0320	1384999,6150
	7867	393524,6209	1384999,1910
	7868	393524,2100	1384998,7600
	7869	393506,5300	1384981,4300
	7870	393506,3200	1384981,6000

## Сведения о границах территориальной зоны общественно-деловой зоны городского значения (Ц-2)

Сведения о характерных точках границ объекта	№ точки	Координаты	
		X	Y
	7871	393506,3056	1384981,6152
	7872	393506,2960	1384981,6060
	7873	393503,9418	1384984,1340
	7874	393503,4600	1384984,6500
	7875	393500,9105	1384987,3978
	7876	393500,7590	1384987,5610
	7877	393500,7395	1384987,5834
	7878	393497,3400	1384991,4800
	7879	393496,7461	1384992,1908
	7880	393496,7190	1384992,2220
	7881	393496,6726	1384992,2775
	7882	393496,2200	1384992,8100
	7883	393496,1196	1384994,3216
	7884	393495,4804	1385003,3881
	7885	393494,6600	1385014,9100
	7886	393494,6175	1385015,6284
	7887	393494,5250	1385016,9410
	7888	393494,5240	1385016,9488
	7889	393493,9400	1385017,2700
	7890	393492,9600	1385017,6100
	7891	393473,9500	1385019,6400
	7892	393473,3680	1385025,4377
	7893	393436,4730	1385022,0300
	7894	393434,1140	1385044,3750
	7895	393430,6440	1385073,9970
	7896	393426,5220	1385132,2030
	7897	393425,7740	1385138,6570
	7898	393426,7860	1385138,7540
	7899	393430,8030	1385139,1400
	7900	393425,4410	1385196,5250
	7901	393424,7150	1385210,8180
	7837	393422,0070	1385253,2140
	7902	393436,2600	1379193,7000
	7903	393471,8800	1379156,1900
	7904	393477,3400	1379156,0200
	7905	393480,9100	1379153,6200
	7906	393561,8800	1379229,9300
	7907	393550,0100	1379242,0300
	7908	393554,9800	1379246,5400
	7909	393554,6600	1379247,3700
	7910	393553,7800	1379248,2300
	7911	393554,6100	1379249,1400
	7912	393555,4400	1379248,2400



Сведения о границах территориальной зоны общественно-деловой зоны городского значения (Ц-2)

Сведения о характерных точках границ объекта	№ точки	Координаты	
		X	Y
	7913	393557,0700	1379248,3000
	7914	393559,9200	1379252,2700
	7915	393560,0400	1379252,4400
	7916	393563,3000	1379255,7800
	7917	393525,8200	1379293,5800
	7918	393520,0600	1379295,2200
	7919	393514,3000	1379297,0000
	7920	393505,8400	1379295,6400
	7921	393499,4700	1379289,2200
	7902	393436,2600	1379193,7000
	7922	393505,7800	1380653,2800
	7923	393532,8200	1380687,2700
	7924	393537,4690	1380693,1100
	7925	393562,9000	1380725,0800
	7926	393608,2500	1380689,4600
	7927	393647,9300	1380658,2900
	7928	393641,7700	1380650,3500
	7929	393641,3700	1380649,8300
	7930	393635,3400	1380642,0500
	7931	393634,4800	1380640,9400
	7932	393630,2400	1380635,4700
	7933	393617,7229	1380619,3391
	7934	393616,2400	1380617,4100
	7935	393594,4000	1380589,2600
	7936	393594,3003	1380589,1304
	7937	393586,0538	1380596,1400
	7938	393585,3400	1380596,7400
	7939	393581,4933	1380591,6208
	7940	393581,3800	1380591,7400
	7941	393560,1640	1380609,0130
	7942	393558,4487	1380610,4087
	7943	393549,3793	1380617,7895
	7944	393545,0500	1380621,3100
	7945	393535,7700	1380628,8700
	7922	393505,7800	1380653,2800
	7946	393517,8290	1380792,5720
	7947	393574,4570	1380780,2840
	7948	393575,6880	1380784,1430
	7949	393625,8090	1380771,6760
	7950	393669,1357	1380756,2182
	7951	393671,0700	1380759,4200
	7952	393676,2100	1380756,3200
	7953	393676,6800	1380755,0100

## Сведения о границах территориальной зоны общественно-деловой зоны городского значения (Ц-2)

Сведения о характерных точках границ объекта	№ точки	Координаты	
		X	Y
	7954	393675,9370	1380753,7770
	7955	393683,6610	1380746,6700
	7956	393733,9980	1380816,8740
	7957	393736,8220	1380817,9980
	7958	393723,8899	1380830,5420
	7959	393722,6340	1380830,4440
	7960	393722,5008	1380831,2532
	7961	393722,7834	1380831,6167
	7962	393723,2600	1380832,2300
	7963	393720,3700	1380850,3400
	7964	393713,8500	1380891,0800
	7965	393713,7300	1380891,6700
	7966	393708,1200	1380917,4000
	7967	393710,7600	1380924,6100
	7968	393747,0900	1380926,3000
	7969	393749,4100	1380926,5400
	7970	393749,3000	1380930,1400
	7971	393752,8700	1380930,2400
	7972	393753,0100	1380926,6200
	7973	393754,0100	1380926,6900
	7974	393777,8900	1380928,7800
	7975	393781,8800	1380928,8100
	7976	393794,2600	1380939,1600
	7977	393803,8871	1380938,0686
	7978	393804,0880	1380948,1190
	7979	393708,0540	1381017,5760
	7980	393592,7390	1381046,6300
	7981	393565,2070	1380963,8830
	7982	393565,0700	1380963,9100
	7983	393546,0800	1380907,3500
	7984	393546,3880	1380907,3233
	7985	393532,7310	1380866,2770
	7986	393533,8680	1380865,8610
	7946	393517,8290	1380792,5720
	7987	393598,9120	1377899,1260
	7988	393604,9640	1377905,2880
	7989	393727,8180	1377972,7490
	7990	393729,1320	1377960,4680
	7991	393722,6470	1377957,3560
	7992	393698,9510	1377945,9800
	7993	393688,7600	1377939,5020
	7994	393670,7800	1377927,6090
	7995	393694,5710	1377869,1060

## Сведения о границах территориальной зоны общественно-деловой зоны городского значения (Ц-2)

Сведения о характерных точках границ объекта	№ точки	Координаты	
		X	Y
	7996	393696,5690	1377863,7700
	7997	393694,1420	1377862,8470
	7998	393698,5530	1377851,4620
	7999	393690,0200	1377848,5690
	8000	393675,0560	1377885,4960
	8001	393658,5860	1377924,9660
	8002	393638,2550	1377914,3220
	8003	393613,8730	1377889,6430
	7987	393598,9120	1377899,1260
	8004	393671,9663	1382550,8994
	8005	393707,5404	1382596,2343
	8006	393833,7300	1382555,2400
	8007	393837,9939	1382553,7675
	8008	393803,8559	1382510,2180
	8004	393671,9663	1382550,8994
	8009	393689,8708	1381234,3470
	8010	393698,7778	1381213,7460
	8011	393699,4180	1381214,5790
	8012	393705,5610	1381209,7680
	8013	393707,8490	1381207,9760
	8014	393703,6330	1381202,5160
	8015	393712,6902	1381181,5680
	8016	393722,6940	1381179,5280
	8017	393756,9640	1381173,2500
	8018	393793,8800	1381167,4030
	8019	393795,5590	1381168,8770
	8020	393806,5120	1381166,5740
	8021	393807,3500	1381166,4500
	8022	393818,1200	1381164,8200
	8023	393839,7820	1381162,5780
	8024	393839,7867	1381162,5770
	8025	393864,0690	1381160,0660
	8026	393870,2410	1381160,8510
	8027	393932,1970	1381155,1500
	8028	393937,0550	1381153,4850
	8029	394033,2610	1381148,0210
	8030	394038,0870	1381147,7480
	8031	394103,2320	1381143,9920
	8032	394137,3780	1381141,5970
	8033	394171,2570	1381138,4470
	8034	394198,7890	1381135,0970
	8035	394220,3790	1381131,9540
	8036	394227,5330	1381130,8080

## Сведения о границах территориальной зоны общественно-деловой зоны городского значения (Ц-2)

Сведения о характерных точках границ объекта	№ точки	Координаты	
		X	Y
	8037	394230,1801	1381130,3716
	8038	394230,1800	1381130,3700
	8039	394231,3100	1381130,1800
	8040	394245,2501	1381127,5055
	8041	394277,1348	1381121,3756
	8042	394279,9200	1381120,8400
	8043	394317,2800	1381111,6900
	8044	394317,2753	1381111,6941
	8045	394333,1270	1381107,8130
	8046	394356,7350	1381101,0640
	8047	394364,1431	1381098,8050
	8048	394408,8705	1381080,1330
	8049	394457,6526	1381145,3360
	8050	394457,9033	1381145,1583
	8051	394455,0230	1381140,6380
	8052	394451,8400	1381129,2410
	8053	394450,4200	1381101,1160
	8054	394494,3260	1381074,9370
	8055	394546,9810	1381042,2730
	8056	394552,5650	1381037,7390
	8057	394656,7400	1380976,5620
	8058	394661,1450	1380973,8030
	8059	394662,4489	1380969,3910
	8060	394613,8322	1380981,0800
	8061	394811,8247	1380820,5430
	8062	394841,5390	1380790,2010
	8063	394919,9027	1380705,5110
	8064	394989,5390	1380632,1230
	8065	394989,5390	1380632,1240
	8066	395008,1690	1380635,7310
	8067	395044,3590	1380633,4580
	8068	395061,0980	1380651,9870
	8069	395129,2290	1380727,4090
	8070	395104,7510	1380749,2890
	8071	395111,6500	1380756,4900
	8072	395063,6460	1380795,5860
	8073	395058,9190	1380799,4360
	8074	395042,9430	1380781,9680
	8075	395029,4340	1380767,1950
	8076	395037,5390	1380762,1870
	8077	395029,7890	1380752,3790
	8078	395009,1500	1380766,1370
	8079	395065,3430	1380831,6840

## Сведения о границах территориальной зоны общественно-деловой зоны городского значения (Ц-2)

Сведения о характерных точках границ объекта	№ точки	Координаты	
		X	Y
	8080	395066,4380	1380832,8290
	8081	395112,5960	1380884,8090
	8082	395117,9430	1380890,7920
	8083	395119,7790	1380889,5910
	8084	395136,7000	1380906,4730
	8085	395126,9250	1380911,8760
	8086	395143,9600	1380940,6320
	8087	395156,0420	1380960,6620
	8088	395175,3330	1380946,1410
	8089	395178,3100	1380943,8980
	8090	395203,9440	1380974,7420
	8091	395220,8900	1380985,3000
	8092	395233,4100	1380997,5200
	8093	395234,8600	1380999,2000
	8094	395237,1630	1381002,5930
	8095	395238,4620	1381006,3610
	8096	395239,2353	1381006,6840
	8097	395252,9289	1380973,0558
	8098	395255,3000	1380972,8000
	8099	395269,9600	1380934,7300
	8100	395270,8400	1380932,4800
	8101	395272,8420	1380929,3680
	8102	395277,9330	1380916,3880
	8103	395283,3100	1380929,6400
	8104	395274,5300	1380953,1000
	8105	395274,0800	1380954,2900
	8106	395270,2700	1380964,4600
	8107	395271,8100	1380966,0500
	8108	395268,5900	1380974,6600
	8109	395275,1300	1380981,2600
	8110	395289,3700	1380995,6400
	8111	395287,8400	1380996,9400
	8112	395289,7200	1380998,8400
	8113	395286,0500	1381002,2800
	8114	395291,1000	1381007,4300
	8115	395292,5700	1381006,0700
	8116	395297,6700	1381011,2400
	8117	395299,2100	1381009,7400
	8118	395300,5500	1381011,2200
	8119	395301,2400	1381010,5500
	8120	395328,9800	1381038,6300
	8121	395359,1130	1381009,1440
	8122	395360,1720	1381008,0960

## Сведения о границах территориальной зоны общественно-деловой зоны городского значения (Ц-2)

Сведения о характерных точках границ объекта	№ точки	Координаты	
		X	Y
	8123	395360,4060	1381007,8650
	8124	395364,4311	1381009,1680
	8125	395428,9210	1381076,2550
	8126	395567,1610	1381225,0410
	8127	395662,1590	1381327,3200
	8128	395671,6060	1381337,4900
	8129	395709,0700	1381377,8400
	8130	395938,3232	1381624,6549
	8131	395964,5400	1381652,8800
	8132	395839,9060	1381716,8470
	8133	395839,7700	1381716,9580
	8134	395820,3686	1381726,8980
	8135	395802,5300	1381736,0400
	8136	395785,7470	1381744,6540
	8137	395768,4930	1381753,8620
	8138	395757,9231	1381760,4192
	8139	395762,6490	1381758,5260
	8140	395770,2700	1381755,4600
	8141	395790,1078	1381743,9660
	8142	395823,7390	1381732,9320
	8143	395891,0710	1381702,7420
	8144	395896,7790	1381700,3630
	8145	395918,9000	1381691,1300
	8146	395918,9410	1381691,2410
	8147	395932,4500	1381730,2000
	8148	395941,0400	1381758,8500
	8149	395925,5175	1381763,8430
	8150	395921,2900	1381765,2040
	8151	395902,2900	1381771,4000
	8152	395902,0594	1381770,7340
	8153	395883,7700	1381777,3900
	8154	395864,7660	1381783,9730
	8155	395807,7531	1381802,4140
	8156	395769,2700	1381814,6600
	8157	395772,2900	1381822,8400
	8158	395772,3600	1381823,0500
	8159	395781,7200	1381851,4700
	8160	395781,5199	1381851,5398
	8161	395790,8240	1381880,4410
	8162	395791,1489	1381881,4502
	8163	395792,4400	1381885,4400
	8164	395772,7300	1381891,5700
	8165	395771,1800	1381886,5400

## Сведения о границах территориальной зоны общественно-деловой зоны городского значения (Ц-2)

Сведения о характерных точках границ объекта	№ точки	Координаты	
		X	Y
	8166	395771,1283	1381886,3706
	8167	395771,1300	1381886,3700
	8168	395765,8600	1381869,1200
	8169	395765,4300	1381866,8500
	8170	395763,9100	1381861,5400
	8171	395763,1400	1381860,9900
	8172	395762,3000	1381857,9200
	8173	395762,2510	1381857,6997
	8174	395762,1800	1381857,3800
	8175	395743,2500	1381863,4000
	8176	395742,9814	1381863,4850
	8177	395740,7280	1381864,2170
	8178	395723,9190	1381869,6890
	8179	395723,9200	1381869,6890
	8180	395705,6100	1381875,7600
	8181	395686,1600	1381882,0700
	8182	395676,4500	1381853,2700
	8183	395674,1700	1381845,1800
	8184	395674,0609	1381844,8397
	8185	395664,1400	1381813,9000
	8186	395664,1354	1381813,9016
	8187	395664,0900	1381813,7600
	8188	395683,4300	1381806,5800
	8189	395738,6000	1381786,1900
	8190	395739,6600	1381785,8800
	8191	395740,5700	1381784,7400
	8192	395742,3400	1381777,1000
	8193	395743,4800	1381771,4800
	8194	395749,7343	1381765,4942
	8195	395587,4132	1381829,8680
	8196	395529,7228	1381852,7459
	8197	395533,8997	1381851,4200
	8198	395539,2670	1381849,7170
	8199	395577,5400	1381839,2700
	8200	395596,5500	1381833,0800
	8201	395614,5800	1381827,4400
	8202	395635,9840	1381822,7500
	8203	395646,4540	1381854,8100
	8204	395648,9800	1381862,7700
	8205	395629,9900	1381869,2790
	8206	395639,0700	1381897,5600
	8207	395620,9800	1381903,1500
	8208	395619,9200	1381903,4783

## Сведения о границах территориальной зоны общественно-деловой зоны городского значения (Ц-2)

Сведения о характерных точках границ объекта	№ точки	Координаты	
		X	Y
	8209	395629,4300	1381931,1500
	8210	395609,4400	1381936,8800
	8211	395609,8600	1381938,1400
	8212	395610,5100	1381940,0600
	8213	395591,2300	1381946,0100
	8214	395571,6300	1381952,3500
	8215	395571,5700	1381952,1200
	8216	395562,8400	1381921,6700
	8217	395543,2600	1381927,9800
	8218	395523,9800	1381933,3800
	8219	395514,4000	1381905,4800
	8220	395495,8500	1381911,5400
	8221	395492,9600	1381912,3600
	8222	395477,3900	1381916,7900
	8223	395474,1650	1381908,7220
	8224	395464,3180	1381878,3430
	8225	395464,0400	1381877,4800
	8226	395464,0332	1381877,4655
	8227	395425,3400	1381890,0500
	8228	395425,2700	1381889,8500
	8229	395406,5800	1381895,6500
	8230	395406,7100	1381896,1000
	8231	395368,2905	1381908,5917
	8232	395368,6600	1381909,9300
	8233	395377,5600	1381940,3900
	8234	395377,5629	1381940,3890
	8235	395377,6100	1381940,5500
	8236	395381,1850	1381948,1070
	8237	395363,1600	1381953,7100
	8238	395343,4000	1381960,6700
	8239	395325,1100	1381966,8400
	8240	395306,1300	1381973,6800
	8241	395286,7500	1381979,6700
	8242	395286,7470	1381979,6710
	8243	395286,5400	1381978,9800
	8244	395266,8400	1381985,7400
	8245	395263,6240	1381977,6130
	8246	395257,7290	1381979,3060
	8247	395257,5200	1381977,8290
	8248	395254,8080	1381978,7770
	8249	395247,6070	1381955,9890
	8250	395249,5500	1381955,4810
	8251	395245,4770	1381942,6590



## Сведения о границах территориальной зоны общественно-деловой зоны городского значения (Ц-2)

Сведения о характерных точках границ объекта	№ точки	Координаты	
		X	Y
	8252	395244,7160	1381940,2611
	8253	395173,5811	1381952,2334
	8254	395173,9700	1381953,8490
	8255	395174,0000	1381953,9710
	8256	395178,1500	1381971,1810
	8257	395188,4800	1381967,9090
	8258	395197,4400	1381996,5490
	8259	395200,6740	1382005,1880
	8260	395181,5990	1382011,2860
	8261	395181,6080	1382011,3170
	8262	395163,0340	1382017,6910
	8263	395162,9070	1382017,2660
	8264	395143,7250	1382022,7170
	8265	395143,6630	1382022,7320
	8266	395124,0760	1382029,2860
	8267	395107,7340	1382035,0350
	8268	395105,2810	1382035,8980
	8269	395103,2970	1382036,5330
	8270	395086,6070	1382041,8690
	8271	395048,0970	1382055,1040
	8272	395048,0930	1382055,1070
	8273	395048,0930	1382055,1040
	8274	395034,9580	1382059,3580
	8275	395029,5030	1382061,1240
	8276	395029,5390	1382061,2420
	8277	395029,7130	1382061,8280
	8278	395023,9080	1382063,8070
	8279	395010,6270	1382068,3280
	8280	394998,2450	1382071,9160
	8281	394991,9630	1382073,7330
	8282	394977,9160	1382077,9260
	8283	394972,9450	1382079,4090
	8284	394953,9470	1382085,8360
	8285	394949,0140	1382087,5430
	8286	394934,8920	1382092,4290
	8287	394914,9770	1382098,4790
	8288	394914,9780	1382098,4790
	8289	394895,3890	1382104,7720
	8290	394895,3880	1382104,7690
	8291	394877,1520	1382110,6750
	8292	394868,0170	1382113,6710
	8293	394868,0160	1382113,6680
	8294	394849,0470	1382119,5140

## Сведения о границах территориальной зоны общественно-деловой зоны городского значения (Ц-2)

Сведения о характерных точках границ объекта	№ точки	Координаты	
		X	Y
	8295	394849,1980	1382119,9940
	8296	394849,1970	1382119,9940
	8297	394829,8900	1382127,1740
	8298	394829,8860	1382127,1740
	8299	394829,7320	1382126,6910
	8300	394810,7810	1382132,5250
	8301	394810,7661	1382132,5314
	8302	394807,4600	1382122,7100
	8303	394788,1800	1382129,3000
	8304	394769,3200	1382135,6200
	8305	394751,0100	1382142,2100
	8306	394731,4800	1382147,8900
	8307	394713,3332	1382153,4890
	8308	394713,3100	1382153,4200
	8309	394713,0200	1382152,5400
	8310	394693,7600	1382158,5400
	8311	394673,9200	1382164,8600
	8312	394674,1500	1382165,6200
	8313	394674,2037	1382165,7916
	8314	394654,6900	1382170,8600
	8315	394655,0000	1382171,8200
	8316	394644,8400	1382175,1800
	8317	394637,0000	1382177,3300
	8318	394618,5300	1382183,6500
	8319	394618,5300	1382183,6600
	8320	394618,1300	1382183,7000
	8321	394621,1058	1382192,8471
	8322	394620,3800	1382193,0900
	8323	394601,4200	1382199,0200
	8324	394601,5000	1382199,2800
	8325	394601,4744	1382199,2970
	8326	394602,0586	1382201,1630
	8327	394610,4411	1382227,9270
	8328	394610,6503	1382227,8030
	8329	394619,5000	1382259,2400
	8330	394620,2400	1382258,9000
	8331	394639,9200	1382253,7800
	8332	394645,2000	1382270,5400
	8333	394545,4754	1382301,3500
	8334	394542,2128	1382302,3580
	8335	394529,8100	1382306,1910
	8336	394529,8089	1382306,1900
	8337	394398,1200	1382140,2800

## Сведения о границах территориальной зоны общественно-деловой зоны городского значения (Ц-2)

Сведения о характерных точках границ объекта	№ точки	Координаты	
		X	Y
	8338	394402,0800	1382137,4800
	8339	394373,2500	1382100,8900
	8340	394370,4115	1382097,2880
	8341	394053,3300	1381711,1000
	8342	394055,3823	1381697,6217
	8343	394032,6200	1381668,7400
	8344	394019,5809	1381652,1978
	8345	394019,5803	1381652,2010
	8346	394019,4808	1381652,7410
	8347	393737,9789	1381295,4130
	8348	393736,3800	1381296,6800
	8349	393728,0300	1381286,1600
	8350	393729,6643	1381284,8594
	8009	393689,8708	1381234,3470
	8351	393751,8484	1382450,6329
	8352	393756,4082	1382456,4560
	8353	393757,8700	1382454,6800
	8354	393766,5578	1382469,4180
	8355	393790,9993	1382500,6303
	8356	393893,8078	1382468,1790
	8357	393855,3598	1382417,1956
	8351	393751,8484	1382450,6329
	8358	393818,8057	1382505,6060
	8359	393854,6964	1382551,1060
	8360	393896,0590	1382538,2800
	8361	393930,8903	1382527,7939
	8362	393933,6494	1382521,0110
	8363	393902,5522	1382479,7750
	8358	393818,8057	1382505,6060
	8364	393946,2840	1382523,1610
	8365	393963,3600	1382518,0190
	8366	393964,0000	1382518,8310
	8367	393985,8400	1382546,3900
	8368	393990,7100	1382552,6100
	8369	394010,3200	1382577,6710
	8370	394036,6900	1382557,1010
	8371	394039,0200	1382555,2800
	8372	394044,1200	1382552,6400
	8373	394054,8490	1382544,8650
	8374	394156,1020	1382674,2650
	8375	394155,8760	1382673,1740
	8376	394154,8280	1382668,1550
	8377	394162,8850	1382665,6420

## Сведения о границах территориальной зоны общественно-деловой зоны городского значения (Ц-2)

Сведения о характерных точках границ объекта	№ точки	Координаты	
		X	Y
	8378	394145,4740	1382554,3080
	8379	394135,8880	1382556,9090
	8380	394128,8770	1382528,4480
	8381	394140,8390	1382524,6740
	8382	394140,1240	1382520,1010
	8383	394536,8730	1382393,0550
	8384	394603,5680	1382371,1050
	8385	394580,1440	1382341,7620
	8386	394580,1280	1382341,4100
	8387	394586,7460	1382339,1610
	8388	394601,6680	1382334,4270
	8389	394601,8830	1382334,7160
	8390	394621,7370	1382328,6880
	8391	394622,1100	1382329,5930
	8392	394640,5130	1382322,8780
	8393	394640,5310	1382322,8720
	8394	394640,4830	1382322,7350
	8395	394660,0180	1382316,0900
	8396	394660,1550	1382316,0410
	8397	394678,8830	1382310,9910
	8398	394679,6670	1382309,8700
	8399	394689,2620	1382306,7770
	8400	394693,8410	1382305,2940
	8401	394698,5320	1382303,7750
	8402	394708,1650	1382332,7710
	8403	394708,2630	1382333,0660
	8404	394726,8640	1382327,4780
	8405	394745,7560	1382321,1460
	8406	394745,9060	1382321,7840
	8407	394763,9910	1382315,5370
	8408	394763,7580	1382314,8530
	8409	394782,5480	1382308,9340
	8410	394783,3250	1382308,8520
	8411	394795,5020	1382305,1700
	8412	394802,4840	1382302,5560
	8413	394802,4830	1382302,5560
	8414	394821,5530	1382296,5310
	8415	394821,8100	1382297,3300
	8416	394840,7600	1382290,9190
	8417	394840,6300	1382290,5090
	8418	394840,6280	1382290,5060
	8419	394840,6290	1382290,5060
	8420	394831,3750	1382261,8590

## Сведения о границах территориальной зоны общественно-деловой зоны городского значения (Ц-2)

Сведения о характерных точках границ объекта	№ точки	Координаты	
		X	Y
	8421	394831,3200	1382261,6800
	8422	394831,3180	1382261,6800
	8423	394831,3170	1382261,6800
	8424	394831,3190	1382261,6770
	8425	394831,4160	1382261,6460
	8426	394848,5340	1382256,1680
	8427	394850,3600	1382255,5810
	8428	394859,4000	1382284,3800
	8429	394860,6960	1382288,5100
	8430	395507,7740	1382081,3330
	8431	395546,5750	1382068,9080
	8432	395545,1700	1382064,3200
	8433	395563,4470	1382059,1390
	8434	395564,6220	1382063,1290
	8435	395660,5890	1382032,3880
	8436	395659,5040	1382028,1410
	8437	395659,3390	1382027,6420
	8438	395659,3360	1382027,6420
	8439	395658,9350	1382026,4330
	8440	395656,0950	1382017,8190
	8441	395654,6610	1382013,4740
	8442	395651,2370	1382003,1000
	8443	395650,8790	1382002,0190
	8444	395650,5130	1382000,9130
	8445	395649,9300	1381999,1470
	8446	395668,9320	1381992,8910
	8447	395668,9350	1381992,9000
	8448	395668,9940	1381992,8790
	8449	395669,2970	1381992,8270
	8450	395685,1220	1381987,4890
	8451	395688,8720	1381986,2250
	8452	395690,3980	1381991,1010
	8453	395695,5520	1382007,3270
	8454	395695,7630	1382008,2540
	8455	395698,3110	1382015,9990
	8456	395699,7750	1382020,3500
	8457	395699,7940	1382020,4050
	8458	395700,9450	1382023,8290
	8459	395707,0670	1382020,5990
	8460	395710,8110	1382019,4960
	8461	395728,8570	1382014,1910
	8462	395736,4460	1382011,7750
	8463	395747,5420	1382008,2390

## Сведения о границах территориальной зоны общественно-деловой зоны городского значения (Ц-2)

Сведения о характерных точках границ объекта	№ точки	Координаты	
		X	Y
	8464	395747,5420	1382008,2420
	8465	395766,4780	1382001,6970
	8466	395766,4780	1382001,7000
	8467	395766,4820	1382001,6970
	8468	395766,7420	1382002,6110
	8469	395773,5830	1382000,6270
	8470	395785,8430	1381997,0690
	8471	395785,8440	1381997,0690
	8472	395785,8450	1381997,0690
	8473	395794,7110	1382026,0200
	8474	395794,7150	1382026,0320
	8475	395794,7150	1382026,0620
	8476	395813,7500	1382020,4200
	8477	395813,7460	1382020,4080
	8478	395813,7420	1382020,3960
	8479	395813,7650	1382020,3890
	8480	395813,9950	1382020,3010
	8481	395831,9580	1382013,6170
	8482	395832,3060	1382013,4920
	8483	395834,9680	1382012,7020
	8484	395852,0740	1382007,6520
	8485	395852,0750	1382007,6550
	8486	395869,6575	1382001,7750
	8487	395869,6563	1382001,7720
	8488	395871,0400	1382001,3100
	8489	395861,6500	1381972,6300
	8490	395861,5400	1381972,2700
	8491	395859,5400	1381962,8800
	8492	395859,3502	1381962,4430
	8493	395859,3900	1381962,4300
	8494	395849,9100	1381934,2200
	8495	395848,0100	1381928,4200
	8496	395841,2700	1381905,8400
	8497	395841,2300	1381905,8400
	8498	395841,0400	1381905,2000
	8499	395840,6600	1381903,9500
	8500	395859,5200	1381898,0500
	8501	395859,7900	1381899,3200
	8502	395859,9100	1381899,8800
	8503	395879,2100	1381893,6300
	8504	395879,3100	1381893,9400
	8505	395898,5000	1381887,8200
	8506	395898,3900	1381887,5000

## Сведения о границах территориальной зоны общественно-деловой зоны городского значения (Ц-2)

Сведения о характерных точках границ объекта	№ точки	Координаты	
		X	Y
	8507	395916,9900	1381881,8900
	8508	395916,4700	1381880,1600
	8509	395936,0800	1381873,6600
	8510	395954,6800	1381867,6200
	8511	395974,0000	1381861,2900
	8512	395981,1100	1381860,4400
	8513	396002,4300	1381853,3600
	8514	396021,5500	1381847,7900
	8515	396041,0200	1381841,6000
	8516	396058,4400	1381835,5800
	8517	396058,9677	1381835,3990
	8518	396058,4500	1381835,5900
	8519	396059,0200	1381837,3400
	8520	396062,0700	1381836,4700
	8521	396065,5119	1381835,2770
	8522	396065,6724	1381835,4450
	8523	396091,3200	1381828,1100
	8524	396115,9800	1381818,6800
	8525	396118,8300	1381821,9100
	8526	396133,4600	1381838,4700
	8527	396133,8700	1381838,9800
	8528	396135,0500	1381840,2700
	8529	396148,4000	1381855,3600
	8530	396159,0200	1381867,3900
	8531	396167,5500	1381877,0300
	8532	396167,5500	1381877,0400
	8533	396188,3600	1381900,6100
	8534	396190,8600	1381903,9500
	8535	396191,2100	1381903,8400
	8536	396195,0700	1381908,1900
	8537	396203,7000	1381922,6400
	8538	396205,5500	1381921,0300
	8539	396208,0400	1381924,1600
	8540	396206,4100	1381925,2500
	8541	396201,1500	1381926,9900
	8542	396215,2100	1381930,7600
	8543	396216,7500	1381932,5000
	8544	396259,9700	1381980,8600
	8545	396267,0600	1381988,7900
	8546	396269,7900	1381991,8400
	8547	396311,4000	1382037,7200
	8548	396316,2300	1382045,5200
	8549	396303,8400	1382054,6000

## Сведения о границах территориальной зоны общественно-деловой зоны городского значения (Ц-2)

Сведения о характерных точках границ объекта	№ точки	Координаты	
		X	Y
	8550	396300,6800	1382056,9200
	8551	396299,5000	1382053,4900
	8552	396284,9600	1382057,8000
	8553	396287,9100	1382066,8800
	8554	396294,9600	1382075,8200
	8555	396284,3100	1382076,2000
	8556	396254,3100	1382075,8700
	8557	396254,3087	1382075,8700
	8558	396262,3200	1382098,8200
	8559	396263,7900	1382102,9700
	8560	396262,5100	1382103,4300
	8561	396252,5478	1382107,0216
	8562	396243,5100	1382110,2800
	8563	396243,1300	1382110,4400
	8564	396246,8613	1382124,3517
	8565	396247,6400	1382127,2600
	8566	396259,6900	1382122,9600
	8567	396271,7300	1382115,5400
	8568	396283,6900	1382111,2900
	8569	396282,5500	1382108,0600
	8570	396288,0700	1382106,0600
	8571	396293,1300	1382104,2100
	8572	396292,4600	1382102,0800
	8573	396295,4700	1382101,0500
	8574	396297,3400	1382106,5700
	8575	396297,3450	1382106,5684
	8576	396297,3600	1382112,1000
	8577	396292,3800	1382129,0200
	8578	396286,3100	1382147,0000
	8579	396286,9255	1382147,2704
	8580	396295,5600	1382132,0300
	8581	396355,0800	1382131,0000
	8582	396355,6000	1382112,2100
	8583	396462,1600	1382225,9200
	8584	396468,7200	1382232,9700
	8585	396467,8000	1382236,5400
	8586	396462,1500	1382257,6100
	8587	396460,5800	1382269,0500
	8588	396457,1500	1382292,8100
	8589	396451,7400	1382313,6400
	8590	396448,3000	1382336,2500
	8591	396442,0500	1382365,2100
	8592	396438,5600	1382382,0200



## Сведения о границах территориальной зоны общественно-деловой зоны городского значения (Ц-2)

Сведения о характерных точках границ объекта	№ точки	Координаты	
		X	Y
	8593	396437,7400	1382386,0000
	8594	396433,9900	1382407,0200
	8595	396427,2300	1382428,7000
	8596	396417,5500	1382451,2500
	8597	396408,9400	1382473,7000
	8598	396406,3100	1382479,3600
	8599	396352,6400	1382597,4700
	8600	396348,7700	1382610,2100
	8601	396347,3000	1382610,8300
	8602	396344,5900	1382610,1100
	8603	396341,2100	1382609,2000
	8604	396343,4400	1382603,1500
	8605	396324,6800	1382592,7000
	8606	396314,1100	1382586,8400
	8607	396306,8700	1382586,8100
	8608	396298,3700	1382592,0400
	8609	396295,3800	1382591,7400
	8610	396294,3900	1382592,2400
	8611	396284,4600	1382598,3700
	8612	396272,0900	1382605,9500
	8613	396272,3700	1382606,3100
	8614	396265,9700	1382611,3600
	8615	396265,0900	1382610,2600
	8616	396260,7100	1382607,2200
	8617	396259,2200	1382608,1200
	8618	396258,3400	1382607,1600
	8619	396261,1100	1382605,0300
	8620	396245,3400	1382587,9700
	8621	396228,9700	1382603,9500
	8622	396226,5400	1382600,7100
	8623	396206,5600	1382619,5500
	8624	396203,6300	1382625,8000
	8625	396203,0900	1382631,1700
	8626	396209,3300	1382642,9700
	8627	396223,5600	1382632,9000
	8628	396226,4300	1382637,2000
	8629	396224,4700	1382638,6300
	8630	396212,1800	1382647,9900
	8631	396217,0400	1382652,8000
	8632	396203,7400	1382661,3200
	8633	396199,8600	1382657,3000
	8634	396192,8900	1382662,0600
	8635	396187,4000	1382666,6700

## Сведения о границах территориальной зоны общественно-деловой зоны городского значения (Ц-2)

Сведения о характерных точках границ объекта	№ точки	Координаты	
		X	Y
	8636	396187,6400	1382666,9200
	8637	396175,4500	1382676,7100
	8638	396162,4900	1382682,6400
	8639	396151,3400	1382690,2300
	8640	396153,7500	1382693,4500
	8641	396127,3800	1382710,3900
	8642	396126,5400	1382709,3800
	8643	396125,4000	1382708,0400
	8644	396117,5800	1382713,0400
	8645	396106,9000	1382720,0800
	8646	396098,0800	1382726,8500
	8647	396100,9900	1382728,6100
	8648	396106,5200	1382732,0100
	8649	396106,0915	1382732,8222
	8650	396171,9260	1382773,6600
	8651	396190,0850	1382770,2780
	8652	396217,9700	1382795,2000
	8653	396162,4350	1382881,2750
	8654	396161,7600	1382887,8900
	8655	396156,7350	1382890,1110
	8656	396126,9440	1382936,2840
	8657	396110,4090	1382959,6830
	8658	396129,9440	1382983,3710
	8659	396137,4140	1382994,2160
	8660	396108,3660	1383032,7470
	8661	396085,2430	1383060,5040
	8662	396037,8380	1383114,3730
	8663	396029,1400	1383094,4410
	8664	396020,1200	1383073,7700
	8665	396013,1620	1383081,6060
	8666	396018,1650	1383094,3520
	8667	396019,7870	1383098,4480
	8668	396020,9770	1383103,3160
	8669	395988,7580	1383108,9400
	8670	395988,4780	1383109,2560
	8671	395988,7490	1383112,0300
	8672	395985,7280	1383112,3680
	8673	395964,6600	1383114,7290
	8674	395961,8400	1383098,1290
	8675	395960,6800	1383084,0700
	8676	395960,3800	1383080,3390
	8677	395936,1300	1383083,3990
	8678	395915,2900	1383087,4700

## Сведения о границах территориальной зоны общественно-деловой зоны городского значения (Ц-2)

Сведения о характерных точках границ объекта	№ точки	Координаты	
		X	Y
	8679	395919,9900	1383116,2600
	8680	395901,3600	1383119,0310
	8681	395881,3500	1383122,7500
	8682	395886,4600	1383153,3690
	8683	395906,6700	1383150,5400
	8684	395926,1900	1383147,8510
	8685	395925,9900	1383146,7510
	8686	395925,7700	1383145,5390
	8687	395945,6700	1383142,4790
	8688	395946,4400	1383144,6790
	8689	395958,5680	1383143,0990
	8690	395958,3180	1383143,3850
	8691	395958,3870	1383143,3760
	8692	395949,3260	1383153,5910
	8693	395949,0910	1383153,8580
	8694	395949,1500	1383153,8490
	8695	395958,6600	1383163,9190
	8696	395940,4200	1383181,7310
	8697	395929,0500	1383189,7190
	8698	395928,4500	1383186,2490
	8699	395912,1200	1383189,8070
	8700	395912,4500	1383192,2560
	8701	395914,9400	1383197,3150
	8702	395898,8660	1383202,3500
	8703	395894,7060	1383206,2540
	8704	395894,5240	1383206,8410
	8705	395882,6040	1383217,6090
	8706	395876,2100	1383223,3910
	8707	395868,7770	1383230,4980
	8708	395815,9430	1383239,2010
	8709	395816,5500	1383243,1510
	8710	395818,9700	1383256,9300
	8711	395820,2400	1383257,2100
	8712	395823,6600	1383276,8690
	8713	395823,6630	1383276,8690
	8714	395811,1440	1383284,9700
	8715	395810,0970	1383285,6440
	8716	395808,1900	1383287,4340
	8717	395779,6960	1383312,6780
	8718	395780,3740	1383316,4820
	8719	395735,1000	1383348,9760
	8720	395736,6800	1383357,0820
	8721	395739,3410	1383359,8050

Сведения о границах территориальной зоны общественно-деловой зоны городского значения (Ц-2)

Сведения о характерных точках границ объекта	№ точки	Координаты	
		X	Y
	8722	395721,1930	1383372,3050
	8723	395719,7110	1383370,0690
	8724	395717,9750	1383365,8910
	8725	395717,9740	1383365,8940
	8726	395681,3200	1383396,0150
	8727	395681,7580	1383398,9590
	8728	395678,8050	1383400,9730
	8729	395669,5340	1383407,1510
	8730	395668,1270	1383406,8590
	8731	395668,1220	1383406,8680
	8732	395664,1030	1383409,6330
	8733	395628,0700	1383438,9760
	8734	395629,0960	1383444,4030
	8735	395620,2080	1383445,7580
	8736	395610,9590	1383453,7370
	8737	395594,8230	1383466,8870
	8738	395583,8620	1383476,1150
	8739	395583,8450	1383476,1150
	8740	395585,5590	1383485,6080
	8741	395568,4550	1383488,7650
	8742	395520,2060	1383528,4170
	8743	395497,9140	1383545,3540
	8744	395521,1710	1383573,0710
	8745	395483,4880	1383604,3610
	8746	395484,5590	1383605,7260
	8747	395486,1370	1383604,4160
	8748	395796,2850	1383353,2320
	8749	395955,4550	1383212,6350
	8750	396084,8980	1383066,9570
	8751	396151,4330	1382981,1320
	8752	396209,1320	1382895,0180
	8753	396298,5480	1382740,5680
	8754	396410,0700	1382483,9460
	8755	396478,3630	1382341,3310
	8756	396516,9670	1382281,8310
	8757	396522,2060	1382273,7550
	8758	396524,1810	1382209,4570
	8759	396318,0330	1381977,9600
	8760	396159,1870	1381799,5850
	8761	394539,5490	1382316,1750
	8762	393950,6780	1382512,2430
	8364	393946,2840	1382523,1610
	8763	393956,1410	1379521,9580

## Сведения о границах территориальной зоны общественно-деловой зоны городского значения (Ц-2)

Сведения о характерных точках границ объекта	№ точки	Координаты	
		X	Y
	8764	393958,2332	1379523,9692
	8765	393968,7518	1379520,4760
	8766	393960,7567	1379501,0360
	8767	393961,9275	1379479,3500
	8768	393967,6920	1379465,0670
	8769	393992,7657	1379489,1840
	8770	393999,2720	1379462,6040
	8771	394413,0491	1379272,8782
	8772	394413,4200	1379273,7400
	8773	394421,9940	1379270,0420
	8774	394421,5360	1379268,9870
	8775	394421,6930	1379268,9150
	8776	394480,3820	1379241,9934
	8777	394480,3830	1379241,9930
	8778	394629,1240	1379173,7340
	8779	394692,3450	1379144,7950
	8780	394878,9262	1379059,2340
	8781	394878,7200	1379058,8000
	8782	394878,9000	1379058,4900
	8783	394882,6500	1379056,7000
	8784	394883,0100	1379056,7500
	8785	394883,2479	1379057,2520
	8786	394900,2400	1379049,4600
	8787	394958,0370	1379022,9570
	8788	395102,6528	1379090,2967
	8789	395103,6060	1379090,0560
	8790	395103,8600	1379089,4000
	8791	395105,0690	1379089,8680
	8792	395106,0200	1379090,2300
	8793	395107,2400	1379090,6900
	8794	395106,9960	1379091,2170
	8795	395107,4928	1379092,5510
	8796	395128,2124	1379102,1990
	8797	395128,9200	1379100,5900
	8798	395132,1700	1379102,0200
	8799	395131,4361	1379103,7000
	8800	395176,7043	1379124,7799
	8801	395176,8100	1379124,5400
	8802	395180,0400	1379125,9100
	8803	395179,8855	1379126,2608
	8804	395288,7700	1379176,9600
	8805	395319,1751	1379191,1297
	8806	395319,1756	1379191,1790

## Сведения о границах территориальной зоны общественно-деловой зоны городского значения (Ц-2)

Сведения о характерных точках границ объекта	№ точки	Координаты	
		X	Y
	8807	395319,1762	1379191,2210
	8808	395318,7392	1379192,1589
	8809	395318,1000	1379191,9100
	8810	395313,7100	1379202,0000
	8811	395314,0792	1379202,1607
	8812	395248,2290	1379343,4950
	8813	395211,4694	1379422,3920
	8814	395211,5360	1379422,4220
	8815	395192,1660	1379453,9470
	8816	395180,8580	1379465,6970
	8817	395174,4112	1379472,4000
	8818	395168,6800	1379478,3600
	8819	395160,3400	1379484,8200
	8820	395140,3369	1379500,5370
	8821	395139,2700	1379501,3750
	8822	395120,9600	1379513,1000
	8823	395111,2600	1379519,3200
	8824	395091,5729	1379528,9100
	8825	395090,7250	1379529,3230
	8826	395079,8300	1379534,7700
	8827	395046,2638	1379546,3770
	8828	395014,0929	1379551,6690
	8829	395012,0693	1379552,0020
	8830	395010,6054	1379552,0100
	8831	394965,6977	1379552,2530
	8832	394939,5341	1379552,3950
	8833	394877,6800	1379552,7300
	8834	394805,8362	1379553,1190
	8835	394786,9429	1379535,0570
	8836	394786,9430	1379535,0570
	8837	394787,9000	1379531,9600
	8838	394781,6800	1379530,0200
	8839	394781,6711	1379530,0173
	8840	394770,2958	1379519,1430
	8841	394767,4220	1379516,3980
	8842	394767,4230	1379516,3970
	8843	394767,4208	1379516,3950
	8844	394760,0125	1379509,3130
	8845	394751,9080	1379501,5660
	8846	394751,8567	1379501,6230
	8847	394751,7680	1379501,7220
	8848	394710,4900	1379461,9500
	8849	394703,5700	1379469,2200

## Сведения о границах территориальной зоны общественно-деловой зоны городского значения (Ц-2)

Сведения о характерных точках границ объекта	№ точки	Координаты	
		X	Y
	8850	394667,4300	1379434,6500
	8851	394674,3655	1379427,4370
	8852	394600,3980	1379356,7250
	8853	394480,3826	1379241,9940
	8854	394480,3820	1379241,9934
	8855	394421,6931	1379268,9150
	8856	394422,4200	1379269,6100
	8857	394431,1971	1379277,9980
	8858	394507,8580	1379351,2640
	8859	394539,0426	1379381,0790
	8860	394551,2247	1379392,7260
	8861	394758,3280	1379590,7150
	8862	394758,3281	1379590,7150
	8863	394801,5003	1379627,3830
	8864	394801,4998	1379627,3840
	8865	394801,5000	1379627,3840
	8866	394801,1959	1379627,5840
	8867	394800,3824	1379628,1210
	8868	394800,5170	1379628,3440
	8869	394800,5517	1379628,4020
	8870	394802,3982	1379631,4640
	8871	394802,5332	1379631,6880
	8872	394802,6340	1379631,8540
	8873	394803,2380	1379631,4800
	8874	394807,4300	1379635,2700
	8875	394809,8860	1379637,4830
	8876	394812,2661	1379639,6305
	8877	394813,0600	1379640,3500
	8878	394812,7100	1379640,5800
	8879	394812,3600	1379641,8700
	8880	394814,5000	1379646,2000
	8881	394817,6740	1379644,5136
	8882	394837,6960	1379662,5850
	8883	394842,0674	1379666,5370
	8884	394857,5178	1379681,5740
	8885	394903,6765	1379726,4990
	8886	394928,5056	1379750,6633
	8887	394944,1500	1379733,9200
	8888	394948,9700	1379738,4800
	8889	394958,8999	1379727,9649
	8890	394960,0937	1379781,4058
	8891	394963,0814	1379841,2700
	8892	394964,8222	1379876,1840

## Сведения о границах территориальной зоны общественно-деловой зоны городского значения (Ц-2)

Сведения о характерных точках границ объекта	№ точки	Координаты	
		X	Y
	8893	394962,2898	1379878,8330
	8894	394962,2900	1379878,8400
	8895	394884,0300	1379960,7000
	8896	394884,0289	1379960,6990
	8897	394884,0289	1379960,6990
	8898	394746,6282	1380104,4290
	8899	394733,5065	1380118,1550
	8900	394733,6670	1380118,3130
	8901	394730,1600	1380121,8900
	8902	394730,0429	1380121,7790
	8903	394700,7700	1380152,4000
	8904	394691,9162	1380161,6610
	8905	394714,8409	1380183,7110
	8906	394725,0150	1380193,4960
	8907	394725,0147	1380193,4960
	8908	394725,0157	1380193,4970
	8909	394714,0575	1380205,2580
	8910	394717,4225	1380208,4270
	8911	394721,5935	1380212,3520
	8912	394801,3158	1380130,4250
	8913	394860,4260	1380069,6810
	8914	394860,7270	1380069,9830
	8915	394872,4200	1380081,9500
	8916	394876,4200	1380085,9200
	8917	394879,5500	1380082,4100
	8918	394882,0100	1380084,5600
	8919	394883,9900	1380082,3000
	8920	394942,0600	1380137,3400
	8921	394943,1728	1380136,1694
	8922	394944,5100	1380137,4800
	8923	394944,7200	1380137,2900
	8924	394948,3800	1380140,8400
	8925	394954,6800	1380134,3300
	8926	394949,5901	1380129,4193
	8927	395015,1100	1380060,5000
	8928	395013,8200	1380059,2900
	8929	394996,9600	1380043,3500
	8930	395000,6000	1380039,5000
	8931	394980,2600	1380020,2600
	8932	394976,3400	1380024,4000
	8933	394972,9300	1380021,1700
	8934	394969,2860	1380017,7260
	8935	394966,7250	1380015,3040



## Сведения о границах территориальной зоны общественно-деловой зоны городского значения (Ц-2)

Сведения о характерных точках границ объекта	№ точки	Координаты	
		X	Y
	8936	394973,8500	1380007,7600
	8937	395020,4262	1379958,4420
	8938	395025,3300	1379953,2500
	8939	395014,9424	1379942,9670
	8940	395010,8592	1379938,9242
	8941	395011,2300	1379938,8800
	8942	395015,0800	1379938,4200
	8943	395014,2500	1379931,4500
	8944	395004,6400	1379932,6100
	8945	395004,4937	1379932,6237
	8946	394999,0400	1379927,2300
	8947	395024,5731	1379899,8316
	8948	395039,9630	1379883,3290
	8949	395022,0180	1379866,1740
	8950	395016,3000	1379611,9600
	8951	395027,9590	1379611,9000
	8952	395049,9700	1379611,7900
	8953	395072,4500	1379611,6700
	8954	395074,1802	1379611,6630
	8955	395076,0560	1379611,6540
	8956	395081,5420	1379611,6270
	8957	395081,5421	1379611,6270
	8958	395085,5299	1379615,4400
	8959	395089,5700	1379619,3000
	8960	395090,1100	1379619,8100
	8961	395094,5485	1379624,0570
	8962	395098,9500	1379628,2700
	8963	395098,9553	1379628,2750
	8964	395106,4000	1379635,3900
	8965	395150,0900	1379594,1600
	8966	395240,5900	1379495,7600
	8967	395260,1300	1379459,0500
	8968	395263,7224	1379452,3042
	8969	395263,7296	1379452,2888
	8970	395267,6414	1379443,8950
	8971	395276,3613	1379425,1840
	8972	395276,3137	1379425,1610
	8973	395276,2624	1379425,1370
	8974	395327,2966	1379315,7370
	8975	395337,4308	1379294,0127
	8976	395337,6700	1379291,5700
	8977	395338,3238	1379292,0984
	8978	395373,5640	1379216,5550

## Сведения о границах территориальной зоны общественно-деловой зоны городского значения (Ц-2)

Сведения о характерных точках границ объекта	№ точки	Координаты	
		X	Y
	8979	395727,6635	1379381,5240
	8980	395803,5968	1379462,0000
	8981	395803,5990	1379462,0060
	8982	395805,3510	1379476,4780
	8983	395803,8910	1379484,9680
	8984	395765,1610	1379566,4910
	8985	395753,0400	1379608,8800
	8986	395745,6245	1379623,1990
	8987	395738,2048	1379637,5108
	8988	395738,2000	1379637,5200
	8989	395736,4355	1379641,0750
	8990	395733,2600	1379647,4600
	8991	395725,3750	1379667,2980
	8992	395725,3500	1379667,3600
	8993	395706,2300	1379707,7600
	8994	395703,5800	1379713,1200
	8995	395693,7300	1379733,0300
	8996	395686,7800	1379745,5600
	8997	395683,3700	1379751,7200
	8998	395660,4700	1379793,0100
	8999	395651,6600	1379806,5300
	9000	395626,9900	1379844,3900
	9001	395586,8800	1379897,3600
	9002	395554,9700	1379933,7900
	9003	395531,7200	1379959,0100
	9004	395490,2700	1380002,3800
	9005	395364,3400	1380136,1100
	9006	395364,3600	1380136,1200
	9007	395361,2300	1380139,4300
	9008	395360,1400	1380140,5800
	9009	395356,6800	1380138,3400
	9010	395352,2000	1380142,8500
	9011	395354,5200	1380146,5100
	9012	395352,3100	1380148,8500
	9013	395350,1300	1380151,1400
	9014	395343,0075	1380158,6760
	9015	395335,8704	1380166,2096
	9016	395336,1000	1380166,4300
	9017	395294,7800	1380209,9500
	9018	395218,0840	1380290,1690
	9019	395152,2300	1380359,8100
	9020	395148,9300	1380359,0400
	9021	395144,3100	1380363,4100

## Сведения о границах территориальной зоны общественно-деловой зоны городского значения (Ц-2)

Сведения о характерных точках границ объекта	№ точки	Координаты	
		X	Y
	9022	395145,0900	1380367,3100
	9023	395083,7610	1380431,8630
	9024	395080,9720	1380438,2070
	9025	395065,9700	1380453,9700
	9026	395064,3400	1380452,7400
	9027	395059,6059	1380457,7240
	9028	395064,2077	1380462,0343
	9029	395532,4102	1379973,2130
	9030	395682,4220	1379791,6080
	9031	395793,1681	1379601,7480
	9032	395846,6522	1379479,9917
	9033	395874,3623	1379416,9100
	9034	395625,4590	1379298,0480
	9035	395626,5100	1379295,8100
	9036	395625,3300	1379295,2500
	9037	395624,2804	1379297,4850
	9038	395400,9486	1379190,8340
	9039	394981,3289	1378991,9520
	9040	393991,7940	1379441,8870
	9041	393958,6810	1379456,9430
	8763	393956,1410	1379521,9580
	9042	393998,7800	1378802,7700
	9043	394052,9200	1378884,4400
	9044	394171,4670	1388746,0820
	9045	394262,4540	1388864,0950
	9046	394263,2600	1388863,3470
	9047	394269,7850	1388854,8700
	9048	394290,3980	1388825,2870
	9049	394298,6560	1388806,9890
	9050	394290,6130	1388804,7310
	9051	394266,1060	1388797,8640
	9052	394273,3480	1388791,9030
	9053	394267,5110	1388784,1880
	9054	394255,2550	1388767,9690
	9055	394250,3530	1388759,7010
	9056	394242,6210	1388747,0060
	9057	394238,7200	1388743,6610
	9058	394233,0810	1388736,4140
	9059	394227,9110	1388727,1310
	9060	394220,3600	1388710,7300
	9061	394209,1130	1388718,7300
	9062	394205,7480	1388720,9720
	9063	394192,3170	1388731,2330

## Сведения о границах территориальной зоны общественно-деловой зоны городского значения (Ц-2)

Сведения о характерных точках границ объекта	№ точки	Координаты	
		X	Y
	9064	394179,4200	1388740,4190
	9044	394171,4670	1388746,0820
	9065	394225,7700	1379743,2900
	9066	394360,8800	1379871,8800
	9067	394373,3023	1379858,8500
	9068	394285,0100	1379774,6400
	9069	394288,8100	1379770,6500
	9070	394268,9100	1379751,6800
	9071	394273,2600	1379747,1100
	9072	394246,4800	1379721,5800
	9073	394240,6898	1379727,6498
	9065	394225,7700	1379743,2900
	9074	394263,3800	1379965,3600
	9075	394285,2500	1379941,4500
	9076	394289,1200	1379945,3100
	9077	394290,7000	1379944,3300
	9078	394365,2000	1380015,7300
	9079	394324,2600	1380057,7800
	9080	394321,9700	1380056,8500
	9081	394314,6800	1380048,6300
	9082	394315,6100	1380046,1400
	9083	394327,9200	1380033,2200
	9084	394265,8700	1379972,9200
	9085	394267,3400	1379968,9400
	9074	394263,3800	1379965,3600
	9086	394755,3112	1378347,5995
	9087	394943,8323	1378471,9100
	9088	395262,8800	1378654,7960
	9089	395382,3847	1378719,3280
	9090	395594,3830	1378819,3260
	9091	395600,1590	1378806,8590
	9092	395551,9150	1378783,5810
	9093	395559,6250	1378765,4140
	9094	395504,1070	1378742,3490
	9095	395435,6860	1378706,7800
	9096	395435,6851	1378706,7800
	9097	395435,6850	1378706,7800
	9098	395435,6807	1378706,7790
	9099	395435,6800	1378706,7800
	9100	395435,6804	1378706,7790
	9101	395435,6753	1378706,7770
	9102	395435,6847	1378706,7790
	9103	395436,2845	1378705,6200

## Сведения о границах территориальной зоны общественно-деловой зоны городского значения (Ц-2)

Сведения о характерных точках границ объекта	№ точки	Координаты	
		X	Y
	9104	395437,8874	1378702,5080
	9105	395441,3967	1378695,7130
	9106	395441,8599	1378695,9170
	9107	395446,0190	1378686,1520
	9108	395449,0747	1378679,7950
	9109	395449,7251	1378678,6750
	9110	395450,4920	1378676,9150
	9111	395454,3651	1378667,8830
	9112	395454,3872	1378667,8940
	9113	395458,2956	1378658,9540
	9114	395458,2583	1378658,6650
	9115	395462,0346	1378651,6660
	9116	395462,0658	1378651,5450
	9117	395465,4275	1378644,4450
	9118	395467,0639	1378640,8290
	9119	395450,1584	1378633,7730
	9120	395415,5978	1378616,6240
	9121	395415,6735	1378616,4670
	9122	395411,4000	1378614,5300
	9123	395417,6600	1378600,8000
	9124	395417,8513	1378600,8870
	9125	395424,0893	1378587,9010
	9126	395423,5300	1378587,6300
	9127	395424,4966	1378585,4690
	9128	395412,9600	1378580,0200
	9129	395367,7200	1378558,6400
	9130	395351,0400	1378592,2700
	9131	395352,2100	1378592,8000
	9132	395351,9600	1378593,3000
	9133	395347,6900	1378602,2500
	9134	395345,3100	1378608,1800
	9135	395343,3600	1378613,0800
	9136	395343,1200	1378612,9900
	9137	395342,9700	1378613,3500
	9138	395338,2700	1378623,5700
	9139	395333,5600	1378633,7900
	9140	395334,5900	1378634,2800
	9141	395336,3900	1378635,1600
	9142	395346,3300	1378639,9500
	9143	395358,1000	1378645,6600
	9144	395360,3600	1378646,7500
	9145	395366,6000	1378649,7600
	9146	395378,2200	1378655,3900

## Сведения о границах территориальной зоны общественно-деловой зоны городского значения (Ц-2)

Сведения о характерных точках границ объекта	№ точки	Координаты	
		X	Y
	9147	395371,2000	1378667,7000
	9148	395366,0104	1378676,7990
	9149	395386,8800	1378682,8500
	9150	395366,0100	1378676,7990
	9151	395363,3430	1378681,4760
	9152	395311,9090	1378657,6480
	9153	395305,5000	1378672,7610
	9154	395286,2200	1378663,3600
	9155	395292,8180	1378648,8060
	9156	395272,3770	1378639,3350
	9157	395235,4590	1378613,1160
	9158	395182,7440	1378582,3540
	9159	395170,9230	1378576,2460
	9160	395149,8600	1378561,8300
	9161	395134,2800	1378552,7400
	9162	395132,5000	1378550,9800
	9163	395126,9000	1378546,8700
	9164	395100,5100	1378533,7900
	9165	395068,3100	1378517,6900
	9166	395063,0300	1378516,3100
	9167	395062,5000	1378516,0100
	9168	395062,1800	1378515,4100
	9169	395061,4900	1378514,4700
	9170	395057,7900	1378513,0200
	9171	395043,3400	1378505,4200
	9172	395019,1900	1378494,0400
	9173	395015,7600	1378492,2700
	9174	394997,4000	1378482,3700
	9175	394989,9600	1378477,7800
	9176	394948,3000	1378453,1200
	9177	394937,9000	1378446,6800
	9178	394911,2100	1378430,0300
	9179	394888,7600	1378415,4500
	9180	394848,5400	1378389,3500
	9181	394772,9300	1378340,1400
	9182	394767,6000	1378342,3400
	9183	394758,8253	1378335,9949
	9086	394755,3112	1378347,5995
	9184	394757,3863	1378855,5210
	9185	394984,9420	1378971,5310
	9186	395329,4128	1379135,4640
	9187	395328,5800	1379137,2900
	9188	395334,0400	1379139,7700

## Сведения о границах территориальной зоны общественно-деловой зоны городского значения (Ц-2)

Сведения о характерных точках границ объекта	№ точки	Координаты	
		X	Y
	9189	395334,8267	1379138,0410
	9190	395409,6366	1379173,6420
	9191	395883,5205	1379399,1630
	9192	395887,3793	1379390,4960
	9193	395874,6260	1379384,2220
	9194	395403,1615	1379170,0680
	9195	395434,0060	1379104,5930
	9196	395480,6660	1379004,4410
	9197	395515,5010	1378929,6600
	9198	395515,5050	1378929,6630
	9199	395560,7130	1378832,6290
	9200	395583,4540	1378842,9140
	9201	395589,3130	1378830,2680
	9202	395375,5670	1378732,8630
	9203	395255,5870	1378666,4140
	9204	394942,9670	1378488,5430
	9205	394778,1427	1378814,4760
	9206	394778,1430	1378814,4762
	9184	394757,3863	1378855,5210
	9207	394803,4170	1378826,7890
	9208	394816,1920	1378801,9310
	9209	394876,2440	1378681,1260
	9210	394873,7290	1378679,6860
	9211	394872,1810	1378678,9320
	9212	394914,1230	1378597,5580
	9213	394917,0140	1378599,1110
	9214	394958,2400	1378516,1810
	9215	395004,1320	1378542,7080
	9216	395004,1360	1378542,7010
	9217	395052,4440	1378570,6340
	9218	395095,0300	1378595,2610
	9219	395070,0900	1378641,4500
	9220	395094,0640	1378654,3240
	9221	395013,6000	1378748,5870
	9222	394953,3930	1378869,9630
	9223	394953,3934	1378869,9630
	9224	394953,3860	1378869,9780
	9225	394953,3855	1378869,9780
	9226	394941,5100	1378894,0660
	9227	394803,4173	1378826,7900
	9207	394803,4170	1378826,7890
	9228	394971,0520	1378870,8960
	9229	394991,1710	1378829,3080

## Сведения о границах территориальной зоны общественно-деловой зоны городского значения (Ц-2)

Сведения о характерных точках границ объекта	№ точки	Координаты	
		X	Y
	9230	395003,7640	1378835,6520
	9231	395003,7660	1378835,6520
	9232	395036,1350	1378770,4340
	9233	395036,8000	1378769,1330
	9234	395039,0440	1378764,6450
	9235	395039,5120	1378763,6000
	9236	395077,3990	1378718,7090
	9237	395109,0300	1378681,2390
	9238	395108,3010	1378680,6190
	9239	395154,5460	1378630,0190
	9240	395283,9670	1378703,4900
	9241	395289,0220	1378703,6960
	9242	395363,6390	1378740,1700
	9243	395369,2960	1378737,4140
	9244	395375,2970	1378740,4500
	9245	395377,1290	1378746,7640
	9246	395390,5940	1378753,3510
	9247	395399,0140	1378757,2770
	9248	395410,3770	1378762,5790
	9249	395416,2920	1378765,3290
	9250	395423,9770	1378768,9050
	9251	395510,8620	1378809,4090
	9252	395461,9300	1378915,7590
	9253	395459,5960	1378920,7270
	9254	395384,1490	1379081,3600
	9255	395353,2630	1379143,6190
	9256	395353,2632	1379143,6180
	9257	395335,9977	1379135,4670
	9258	395336,1100	1379135,2200
	9259	395330,6600	1379132,7300
	9260	395330,5786	1379132,9080
	9261	394993,8036	1378973,9170
	9262	394990,2656	1378964,6210
	9263	395017,7561	1378905,8530
	9264	395000,4527	1378893,1460
	9265	394980,1762	1378883,1990
	9266	394981,9701	1378879,5840
	9267	394981,9690	1378879,5830
	9228	394971,0520	1378870,8960
	9268	395014,3764	1380538,3320
	9269	395095,1630	1380625,4910
	9270	396100,0817	1381709,6880
	9271	396172,9820	1381788,3390



## Сведения о границах территориальной зоны общественно-деловой зоны городского значения (Ц-2)

Сведения о характерных точках границ объекта	№ точки	Координаты	
		X	Y
	9272	396538,4991	1382195,4910
	9273	396590,0183	1382193,3450
	9274	396590,1725	1382193,1340
	9275	396631,8389	1382136,0650
	9276	396644,7194	1382118,0020
	9277	396684,2869	1382062,5130
	9278	396704,9038	1382033,3460
	9279	396712,7528	1382022,0100
	9280	396710,8960	1382020,8270
	9281	396705,7660	1382026,2510
	9282	396697,9510	1382016,1480
	9283	396695,7610	1382011,7780
	9284	396695,7390	1382010,9400
	9285	396692,8780	1382007,7610
	9286	396683,6610	1382020,2740
	9287	396682,7450	1382020,9520
	9288	396682,9500	1382021,2430
	9289	396678,0840	1382027,8310
	9290	396696,0700	1382030,6110
	9291	396697,6900	1382030,8510
	9292	396705,1000	1382031,9900
	9293	396641,4200	1382118,9490
	9294	396636,5400	1382125,6000
	9295	396610,1200	1382137,2410
	9296	396606,2900	1382138,9300
	9297	396588,2500	1382146,8700
	9298	396545,0900	1382131,8390
	9299	396532,8100	1382118,7000
	9300	396530,4900	1382116,2210
	9301	396517,7500	1382102,5900
	9302	396498,7200	1382082,1890
	9303	396439,0500	1382018,2110
	9304	396428,3400	1382006,7310
	9305	396428,3400	1382006,7250
	9306	396428,2960	1382006,7160
	9307	396423,1570	1382001,2320
	9308	396416,3650	1381993,9700
	9309	396412,9880	1381990,3720
	9310	396403,9910	1381980,7310
	9311	396402,6000	1381979,2510
	9312	396329,5970	1381900,9400
	9313	396324,0960	1381895,0090
	9314	396322,7280	1381896,0810

## Сведения о границах территориальной зоны общественно-деловой зоны городского значения (Ц-2)

Сведения о характерных точках границ объекта	№ точки	Координаты	
		X	Y
	9315	396321,5560	1381897,0080
	9316	396319,6470	1381894,8480
	9317	396310,8140	1381884,8480
	9318	396311,9340	1381884,1980
	9319	396312,7630	1381883,7270
	9320	396313,2780	1381883,4320
	9321	396312,5840	1381882,6700
	9322	396312,2740	1381882,8550
	9323	396308,3280	1381878,4220
	9324	396306,2370	1381876,0490
	9325	396302,6560	1381872,0350
	9326	396295,7720	1381864,6700
	9327	396290,3810	1381858,8870
	9328	396288,9070	1381857,2980
	9329	396282,4940	1381850,4190
	9330	396280,2340	1381848,0150
	9331	396279,8730	1381848,1580
	9332	396278,9640	1381848,5440
	9333	396278,2080	1381848,8540
	9334	396273,9490	1381844,1870
	9335	396272,2190	1381842,2850
	9336	396267,5500	1381837,1190
	9337	396268,0320	1381836,7970
	9338	396269,0910	1381836,0680
	9339	396258,0680	1381824,2540
	9340	396257,0930	1381824,8590
	9341	396256,3160	1381825,3360
	9342	396250,2060	1381818,9070
	9343	396246,5850	1381815,1020
	9344	396236,1170	1381803,5530
	9345	396225,1010	1381793,8970
	9346	396227,2760	1381792,4750
	9347	396227,9810	1381792,0160
	9348	396187,5020	1381748,6410
	9349	396186,5200	1381747,5840
	9350	396185,4550	1381747,9910
	9351	396185,3090	1381748,0490
	9352	396185,2060	1381748,0910
	9353	396184,3740	1381746,8550
	9354	396182,4950	1381744,0410
	9355	396182,8120	1381743,7250
	9356	396182,8700	1381743,6700
	9357	396182,6320	1381743,4150

## Сведения о границах территориальной зоны общественно-деловой зоны городского значения (Ц-2)

Сведения о характерных точках границ объекта	№ точки	Координаты	
		X	Y
	9358	396175,7790	1381736,0740
	9359	396171,3220	1381731,2950
	9360	396170,4900	1381732,1300
	9361	396169,5920	1381733,0020
	9362	396167,2190	1381730,3800
	9363	396163,8360	1381726,6280
	9364	396163,1090	1381725,9590
	9365	396159,2040	1381721,7360
	9366	396159,9380	1381720,9550
	9367	396160,8060	1381720,0190
	9368	396155,3640	1381714,1910
	9369	396151,3310	1381709,8730
	9370	396127,5950	1381684,5230
	9371	396117,4660	1381673,5690
	9372	396115,7210	1381671,8160
	9373	396104,1620	1381659,4680
	9374	396102,4700	1381657,6600
	9375	396093,1390	1381647,6960
	9376	396081,7470	1381635,4540
	9377	396066,2890	1381619,0100
	9378	396066,4170	1381618,8700
	9379	396058,0880	1381609,9340
	9380	396056,6060	1381608,3570
	9381	396047,0100	1381598,0660
	9382	396043,7030	1381594,5230
	9383	396068,9430	1381586,9390
	9384	396060,0260	1381557,9850
	9385	396020,7520	1381550,1610
	9386	395716,9920	1381226,8920
	9387	395612,7900	1381120,6600
	9388	395609,7600	1381122,5300
	9389	395607,2000	1381124,1300
	9390	395605,6700	1381125,0700
	9391	395599,5200	1381118,4800
	9392	395591,9900	1381110,4080
	9393	395543,2800	1381058,2100
	9394	395542,9802	1381058,4698
	9395	395542,9600	1381058,4500
	9396	395531,8800	1381046,5400
	9397	395532,1692	1381046,2891
	9398	395430,7801	1380937,6202
	9399	395430,7400	1380937,5900
	9400	395430,4258	1380937,2533

## Сведения о границах территориальной зоны общественно-деловой зоны городского значения (Ц-2)

Сведения о характерных точках границ объекта	№ точки	Координаты	
		X	Y
	9401	395437,5808	1380930,5020
	9402	395437,9033	1380930,1883
	9403	395411,1810	1380901,7570
	9404	395390,1000	1380879,1660
	9405	395388,1300	1380881,0810
	9406	395387,3200	1380880,1900
	9407	395362,5000	1380852,9800
	9408	395349,1700	1380837,5600
	9409	395350,3320	1380836,4050
	9410	395347,6590	1380833,6560
	9411	395346,5310	1380832,6040
	9412	395346,2250	1380832,8530
	9413	395343,2090	1380829,5020
	9414	395336,5190	1380822,0640
	9415	395336,1100	1380822,8750
	9416	395336,0960	1380822,9020
	9417	395334,3110	1380821,2980
	9418	395334,3600	1380821,2400
	9419	395339,7280	1380814,8500
	9420	395331,5920	1380807,0380
	9421	395327,6720	1380810,8850
	9422	395326,5550	1380813,2920
	9423	395323,0950	1380816,4730
	9424	395324,2480	1380817,5460
	9425	395322,8500	1380818,9490
	9426	395321,4780	1380820,3170
	9427	395321,3940	1380820,4020
	9428	395321,3720	1380820,3830
	9429	395321,3690	1380820,3800
	9430	395321,3700	1380820,3800
	9431	395319,3060	1380818,1680
	9432	395300,5500	1380798,0690
	9433	395299,6500	1380798,9010
	9434	395214,2060	1380705,5250
	9435	395214,1970	1380705,5160
	9436	395214,1950	1380705,5160
	9437	395213,4780	1380704,6900
	9438	395198,0320	1380686,9210
	9439	395194,8630	1380683,2740
	9440	395194,3610	1380683,7360
	9441	395194,3580	1380683,7330
	9442	395193,8520	1380684,1980
	9443	395179,9530	1380669,8020

## Сведения о границах территориальной зоны общественно-деловой зоны городского значения (Ц-2)

Сведения о характерных точках границ объекта	№ точки	Координаты	
		X	Y
	9444	395178,7410	1380668,2610
	9445	395161,6840	1380649,7020
	9446	395161,9220	1380649,1550
	9447	395162,3710	1380648,1220
	9448	395141,5470	1380625,6950
	9449	395140,9710	1380625,0750
	9450	395139,9050	1380625,9010
	9451	395135,6750	1380621,3620
	9452	395136,7770	1380620,5570
	9453	395129,2210	1380612,4290
	9454	395128,1260	1380613,2700
	9455	395124,2210	1380609,0920
	9456	395125,3300	1380608,2330
	9457	395121,9840	1380604,6320
	9458	395119,8150	1380602,2950
	9459	395118,8190	1380603,2980
	9460	395118,3590	1380603,7360
	9461	395112,7930	1380597,9110
	9462	395113,3110	1380597,4000
	9463	395114,3770	1380596,4370
	9464	395099,2840	1380580,1810
	9465	395099,2840	1380580,1800
	9466	395099,2480	1380577,2890
	9467	395099,1710	1380572,3690
	9468	395099,0650	1380565,4300
	9469	395098,4450	1380523,6090
	9470	395098,4150	1380521,8820
	9471	395098,4010	1380520,7980
	9472	395098,3720	1380518,5790
	9473	395278,6204	1380328,6602
	9474	395278,4800	1380328,5300
	9475	395295,0600	1380311,1600
	9476	395299,1900	1380306,8100
	9477	395329,8606	1380274,6709
	9478	395365,2499	1380237,3830
	9479	395365,2496	1380237,3830
	9480	395389,5582	1380211,7710
	9481	395558,0677	1380034,2250
	9482	395705,4393	1379878,9310
	9483	395749,7751	1379784,4610
	9484	395755,6689	1379771,2160
	9485	395883,3841	1379495,3370
	9486	395933,5879	1379499,6604

## Сведения о границах территориальной зоны общественно-деловой зоны городского значения (Ц-2)

Сведения о характерных точках границ объекта	№ точки	Координаты	
		X	Y
	9487	395933,2500	1379501,0000
	9488	395932,9600	1379501,6600
	9489	395976,8200	1379504,2000
	9490	395983,7800	1379504,5600
	9491	395984,0970	1379504,0102
	9492	396006,6340	1379505,9510
	9493	396023,1740	1379513,5710
	9494	396023,4860	1379513,7170
	9495	396034,1360	1379487,0850
	9496	395892,8100	1379425,8860
	9497	395892,8078	1379425,8910
	9498	395890,5102	1379431,6610
	9499	395866,9872	1379488,4870
	9500	395883,3842	1379495,3370
	9501	395883,3841	1379495,3370
	9502	395866,9872	1379488,4870
	9503	395865,6921	1379491,6160
	9504	395839,4033	1379550,9400
	9505	395811,6599	1379609,5980
	9506	395700,4457	1379804,0740
	9507	395545,5183	1379989,8360
	9508	395019,2061	1380533,3450
	9268	395014,3764	1380538,3320
	9509	395090,0894	1378178,7228
	9510	395217,5100	1378222,0400
	9511	395208,4300	1378247,3900
	9512	395195,4700	1378282,6700
	9513	395183,9100	1378301,0100
	9514	395154,6600	1378347,4000
	9515	395139,8900	1378374,0980
	9516	395174,3320	1378395,2220
	9517	395178,0600	1378390,8100
	9518	395213,6769	1378412,0183
	9519	395219,4827	1378389,8820
	9520	395231,0600	1378366,0200
	9521	395243,1120	1378341,1640
	9522	395245,8200	1378335,5800
	9523	395255,7100	1378315,2100
	9524	395269,7300	1378286,3100
	9525	395280,9400	1378263,1700
	9526	395289,7400	1378245,0500
	9527	395277,5900	1378239,1700
	9528	395227,8080	1378215,0880

## Сведения о границах территориальной зоны общественно-деловой зоны городского значения (Ц-2)

Сведения о характерных точках границ объекта	№ точки	Координаты	
		X	Y
	9529	395117,6976	1378173,7400
	9530	395095,2910	1378166,7540
	9509	395090,0894	1378178,7228
	9531	395178,1370	1378980,3060
	9532	395178,9610	1378980,7100
	9533	395185,7670	1378984,0640
	9534	395187,2020	1378984,7510
	9535	395240,6100	1379010,9490
	9536	395267,3800	1378956,4290
	9537	395263,4900	1378954,5000
	9538	395253,9600	1378949,7390
	9539	395204,0700	1378924,8290
	9540	395184,1400	1378967,4590
	9541	395182,4800	1378971,0510
	9542	395178,1400	1378980,3000
	9531	395178,1370	1378980,3060
	9543	395494,0690	1383617,8370
	9544	395499,4550	1383624,6980
	9545	395498,3900	1383628,5540
	9546	395502,6270	1383640,5770
	9547	395511,0970	1383639,5260
	9548	395514,1360	1383643,3970
	9549	395589,2660	1383630,4620
	9550	395736,2690	1383605,5770
	9551	395735,9200	1383602,2650
	9552	395735,8200	1383602,2800
	9553	395734,9810	1383596,0630
	9554	395731,2500	1383570,8190
	9555	395730,2200	1383570,3000
	9556	395729,6300	1383565,5510
	9557	395727,9410	1383551,7770
	9558	395726,2940	1383538,3710
	9559	395726,4110	1383529,4500
	9560	395721,9060	1383502,3500
	9561	395700,0240	1383505,1390
	9562	395680,3330	1383508,0710
	9563	395677,0030	1383480,5580
	9564	395694,2630	1383466,9240
	9565	395694,1400	1383466,1280
	9566	395714,2550	1383450,7860
	9567	395714,0810	1383449,7990
	9568	395733,4130	1383443,0380
	9569	395781,4780	1383399,1530

## Сведения о границах территориальной зоны общественно-деловой зоны городского значения (Ц-2)

Сведения о характерных точках границ объекта	№ точки	Координаты	
		X	Y
	9570	395789,4650	1383390,7820
	9571	395801,8580	1383380,7730
	9572	395824,0640	1383366,8210
	9573	395825,8910	1383363,2320
	9574	395853,2440	1383341,6620
	9575	395870,6790	1383322,3370
	9576	395891,8860	1383306,6400
	9577	395891,3470	1383303,1940
	9578	395911,1050	1383300,0980
	9579	395930,6840	1383295,7560
	9580	395951,0460	1383293,6020
	9581	395950,7540	1383291,4960
	9582	395970,8340	1383288,5160
	9583	395971,0430	1383290,4330
	9584	395990,7690	1383287,9690
	9585	395990,3270	1383285,1150
	9586	396010,0540	1383282,7090
	9587	396010,1330	1383283,2800
	9588	396029,9330	1383280,3240
	9589	396030,0210	1383280,8620
	9590	396031,1690	1383280,6700
	9591	396050,0350	1383277,5220
	9592	396049,7960	1383275,4590
	9593	396173,9330	1383256,2740
	9594	396252,7810	1383244,4760
	9595	396307,4880	1383230,6080
	9596	396213,5790	1383077,9600
	9597	396161,1980	1382992,8180
	9598	396095,6650	1383076,7690
	9599	395965,1690	1383223,3700
	9600	395806,1160	1383364,5450
	9601	395495,5010	1383616,6520
	9543	395494,0690	1383617,8370
	9602	395564,3730	1381992,5900
	9603	395564,8470	1381992,1950
	9604	395583,3100	1381986,7470
	9605	395584,0810	1381988,1660
	9606	395591,8480	1382017,2690
	9607	395591,9060	1382017,4850
	9608	395592,0760	1382017,4300
	9609	395592,0780	1382017,4330
	9610	395601,5030	1382045,9830
	9611	395601,5050	1382045,9920



## Сведения о границах территориальной зоны общественно-деловой зоны городского значения (Ц-2)

Сведения о характерных точках границ объекта	№ точки	Координаты	
		X	Y
	9612	395601,5070	1382045,9980
	9613	395582,8700	1382052,4270
	9614	395582,8700	1382052,4240
	9615	395582,8690	1382052,4270
	9616	395573,9850	1382023,4550
	9617	395573,9860	1382023,4550
	9618	395573,9860	1382023,4520
	9619	395572,1810	1382017,6580
	9620	395565,6340	1381996,6340
	9602	395564,3730	1381992,5900
	9621	395791,0800	1381817,0100
	9622	395810,3400	1381810,5600
	9623	395818,2600	1381836,3000
	9624	395818,3100	1381836,4630
	9625	395818,4670	1381836,9740
	9626	395819,3560	1381839,8690
	9627	395800,4700	1381845,6100
	9628	395799,1502	1381841,5900
	9621	395791,0800	1381817,0100
	9629	395802,3000	1383485,8810
	9630	395807,3000	1383516,1900
	9631	395827,3600	1383513,2400
	9632	395827,2300	1383512,3190
	9633	395838,1000	1383510,9610
	9634	395840,6200	1383510,6810
	9635	395840,7200	1383511,4010
	9636	395842,9500	1383511,1310
	9637	395842,8000	1383510,2500
	9638	395847,3000	1383509,6510
	9639	395842,8700	1383480,0500
	9640	395839,6000	1383460,5700
	9641	395838,5900	1383460,0600
	9642	395832,4900	1383457,2490
	9643	395809,1300	1383453,8800
	9644	395809,7400	1383457,4290
	9645	395814,2100	1383483,8210
	9646	395814,3200	1383484,4410
	9629	395802,3000	1383485,8810
	9647	395803,0200	1383387,1910
	9648	395808,0700	1383415,2000
	9649	395808,6000	1383418,7790
	9650	395809,8600	1383427,3690
	9651	395812,2700	1383443,7190

## Сведения о границах территориальной зоны общественно-деловой зоны городского значения (Ц-2)

Сведения о характерных точках границ объекта	№ точки	Координаты	
		X	Y
	9652	395812,1000	1383444,5210
	9653	395823,8100	1383443,3090
	9654	395833,8300	1383442,2790
	9655	395828,2500	1383413,0510
	9656	395822,5900	1383383,7090
	9657	395812,5900	1383385,4890
	9647	395803,0200	1383387,1910
	9658	395834,3800	1383418,8310
	9659	395838,3800	1383440,6500
	9660	395871,1400	1383436,0710
	9661	395867,3200	1383413,6100
	9658	395834,3800	1383418,8310
	9662	395894,2001	1379404,7900
	9663	396041,4971	1379468,6770
	9664	396047,3074	1379454,1480
	9665	396043,7370	1379451,7970
	9666	396034,8607	1379445,9530
	9667	395974,7293	1379417,2860
	9668	395971,4800	1379421,2700
	9669	395969,5300	1379423,6600
	9670	395953,8300	1379416,5300
	9671	395951,4964	1379415,4670
	9672	395949,0321	1379420,8270
	9673	395898,1276	1379395,7840
	9662	395894,2001	1379404,7900
	9674	396051,6800	1382288,0000
	9675	396112,0400	1382348,5900
	9676	396111,1300	1382349,5200
	9677	396115,5900	1382353,5400
	9678	396116,3200	1382352,5900
	9679	396120,8400	1382358,0600
	9680	396146,4500	1382383,5400
	9681	396158,4600	1382396,4700
	9682	396292,6600	1382529,8900
	9683	396298,7800	1382524,8800
	9684	396305,9400	1382532,5900
	9685	396334,3900	1382511,0600
	9686	396367,4000	1382484,8700
	9687	396354,7600	1382471,5100
	9688	396325,7800	1382442,5400
	9689	396230,2700	1382339,5000
	9690	396231,6700	1382338,3400
	9691	396219,8300	1382326,2000

## Сведения о границах территориальной зоны общественно-деловой зоны городского значения (Ц-2)

Сведения о характерных точках границ объекта	№ точки	Координаты	
		X	Y
	9692	396218,7600	1382326,9900
	9693	396206,1100	1382313,1400
	9694	396188,7500	1382294,7100
	9695	396066,3000	1382269,1000
	9674	396051,6800	1382288,0000
	9696	396166,0167	1382985,3830
	9697	396174,3447	1382998,9190
	9698	396274,8540	1382869,3890
	9699	396419,8200	1382559,2800
	9700	396434,9600	1382527,0500
	9701	396456,0400	1382482,2200
	9702	396482,8900	1382493,6300
	9703	396503,6800	1382447,9300
	9704	396477,5200	1382436,5300
	9705	396492,9000	1382403,8600
	9706	396506,7500	1382389,7300
	9707	396557,4500	1382338,0600
	9708	396583,0000	1382382,9300
	9709	396596,2300	1382406,1600
	9710	396622,2700	1382389,3900
	9711	396622,8500	1382389,9800
	9712	396626,5000	1382386,6800
	9713	396641,4100	1382373,2000
	9714	396668,1500	1382402,8000
	9715	396655,4400	1382414,3700
	9716	396655,4400	1382414,3800
	9717	396659,1159	1382417,8561
	9718	396670,3300	1382410,4200
	9719	396676,4400	1382406,3700
	9720	396684,9000	1382400,7600
	9721	396718,9100	1382438,8800
	9722	396743,7400	1382469,7800
	9723	396780,6600	1382525,5400
	9724	396774,7300	1382529,4100
	9725	396766,1800	1382535,0000
	9726	396765,4800	1382535,4900
	9727	396756,5700	1382541,2700
	9728	396732,6400	1382556,9000
	9729	396727,5300	1382560,2400
	9730	396706,5800	1382574,2700
	9731	396690,7500	1382584,8800
	9732	396698,7200	1382596,6700
	9733	396705,6700	1382606,4600

## Сведения о границах территориальной зоны общественно-деловой зоны городского значения (Ц-2)

Сведения о характерных точках границ объекта	№ точки	Координаты	
		X	Y
	9734	396740,5100	1382658,0800
	9735	396746,9800	1382667,9100
	9736	396747,2500	1382668,3100
	9737	396747,8100	1382669,1500
	9738	396751,1300	1382674,0300
	9739	396709,4700	1382702,2500
	9740	396710,3600	1382703,5500
	9741	396700,0600	1382710,5300
	9742	396703,5200	1382715,6300
	9743	396702,2900	1382716,4500
	9744	396709,7500	1382727,4700
	9745	396716,1300	1382736,8900
	9746	396717,3600	1382736,0600
	9747	396720,7200	1382741,0300
	9748	396731,0100	1382734,0700
	9749	396731,4400	1382734,7000
	9750	396731,9400	1382735,4500
	9751	396780,8700	1382702,3000
	9752	396783,7800	1382706,5900
	9753	396784,3400	1382707,4100
	9754	396788,0900	1382704,8700
	9755	396787,5300	1382704,0400
	9756	396784,6400	1382699,7500
	9757	396793,8600	1382693,5100
	9758	396796,1700	1382696,8800
	9759	396797,5000	1382696,2600
	9760	396799,4000	1382696,0400
	9761	396797,9800	1382696,2000
	9762	396823,3900	1382679,2300
	9763	396826,6200	1382677,0700
	9764	396838,2800	1382669,2700
	9765	396843,0800	1382666,0600
	9766	396855,8288	1382657,7970
	9767	396926,2200	1382756,2800
	9768	396917,7400	1382762,4800
	9769	396895,6600	1382777,0400
	9770	396742,3700	1382878,1600
	9771	396760,2000	1382905,0000
	9772	396766,3900	1382902,2700
	9773	396773,3944	1382899,1250
	9774	396800,3468	1382881,2040
	9775	396802,8221	1382884,9410
	9776	396807,7000	1382882,5100

## Сведения о границах территориальной зоны общественно-деловой зоны городского значения (Ц-2)

Сведения о характерных точках границ объекта	№ точки	Координаты	
		X	Y
	9777	396810,3100	1382886,6200
	9778	396846,6000	1382943,5300
	9779	396854,4300	1382954,1500
	9780	396855,7500	1382955,9600
	9781	396855,7600	1382955,9600
	9782	396922,2500	1382910,4100
	9783	396966,7300	1382879,9300
	9784	396999,3979	1382858,2240
	9785	397022,2278	1382890,1010
	9786	396988,6200	1382911,6300
	9787	396878,7400	1382987,1700
	9788	396873,0981	1382991,0490
	9789	396875,5450	1382994,7440
	9790	396801,7410	1383046,5670
	9791	396801,8000	1383046,6500
	9792	396801,8253	1383046,6860
	9793	396902,9000	1383189,5000
	9794	396902,8990	1383189,5030
	9795	396964,5140	1383143,8780
	9796	397024,5790	1383140,4510
	9797	397070,6530	1383145,0900
	9798	397103,8420	1383163,6900
	9799	397115,1790	1383170,0410
	9800	397158,9819	1383165,6030
	9801	397159,5279	1383165,2070
	9802	397167,3452	1383176,5590
	9803	397193,4507	1383188,3890
	9804	397252,0118	1383203,6990
	9805	397295,0507	1383235,0140
	9806	397321,1619	1383284,8870
	9807	397342,6345	1383322,4580
	9808	397343,9700	1383323,9600
	9809	397372,7000	1383344,9300
	9810	397374,2294	1383346,0492
	9811	397432,1132	1383275,9470
	9812	397279,4563	1383148,5220
	9813	397217,6387	1383082,3230
	9814	397115,2735	1382940,4470
	9815	397115,2355	1382940,3900
	9816	397000,5348	1382771,5050
	9817	396876,7099	1382596,7390
	9818	396779,4019	1382480,5210
	9819	396592,1936	1382279,7580

## Сведения о границах территориальной зоны общественно-деловой зоны городского значения (Ц-2)

Сведения о характерных точках границ объекта	№ точки	Координаты	
		X	Y
	9820	396535,3137	1382285,2990
	9821	396490,9073	1382349,7200
	9822	396424,0598	1382489,3720
	9823	396311,1883	1382746,5710
	9824	396221,0700	1382902,6370
	9696	396166,0167	1382985,3830
	9825	396287,8400	1381690,5000
	9826	396333,3900	1381738,7780
	9827	396375,8900	1381792,8300
	9828	396401,6200	1381823,4010
	9829	396408,0000	1381818,1290
	9830	396409,3700	1381819,1190
	9831	396414,0400	1381822,2790
	9832	396418,8000	1381825,2810
	9833	396423,6700	1381828,1190
	9834	396483,9300	1381866,1010
	9835	396494,6100	1381872,2110
	9836	396497,4300	1381871,3210
	9837	396510,1300	1381878,2000
	9838	396516,2500	1381883,9000
	9839	396543,9000	1381899,4690
	9840	396632,1300	1381886,7810
	9841	396635,6800	1381886,4490
	9842	396660,1600	1381884,1800
	9843	396736,0700	1381875,3010
	9844	396763,2700	1381873,1800
	9845	396768,9300	1381873,6000
	9846	396779,0200	1381872,1410
	9847	396790,5400	1381870,4790
	9848	396790,5460	1381870,4730
	9849	396797,0090	1381868,5280
	9850	396802,4910	1381873,5510
	9851	396803,6140	1381874,2770
	9852	396901,6480	1381691,3050
	9853	396898,2130	1381688,7560
	9854	396890,3830	1381682,9460
	9855	396890,3800	1381682,9490
	9856	396879,9800	1381672,7190
	9857	396845,3400	1381638,5900
	9858	396818,1300	1381611,8090
	9859	396800,5700	1381594,4890
	9860	396782,3400	1381576,5200
	9861	396778,4700	1381572,7000

## Сведения о границах территориальной зоны общественно-деловой зоны городского значения (Ц-2)

Сведения о характерных точках границ объекта	№ точки	Координаты	
		X	Y
	9862	396761,4300	1381545,3510
	9863	396760,4300	1381472,5090
	9864	396741,2700	1381471,8500
	9865	396660,6500	1381469,1090
	9866	396638,3000	1381468,6710
	9867	396610,0800	1381466,9910
	9868	396592,5900	1381467,4280
	9869	396556,8700	1381471,9500
	9870	396525,8300	1381484,0100
	9871	396517,5100	1381490,1590
	9872	396515,1000	1381491,8610
	9873	396509,1800	1381496,2910
	9874	396493,8500	1381507,7400
	9875	396479,8000	1381521,0790
	9876	396473,6900	1381527,1200
	9877	396466,7800	1381533,9410
	9878	396455,1500	1381548,0790
	9879	396450,3600	1381553,6310
	9880	396437,4600	1381568,5500
	9881	396419,5300	1381584,7110
	9882	396417,3600	1381586,6710
	9883	396396,0410	1381601,4930
	9884	396306,8800	1381643,1990
	9885	396300,2100	1381648,7110
	9886	396298,1900	1381651,0300
	9887	396296,5900	1381653,6700
	9888	396295,4600	1381656,5390
	9889	396294,8500	1381659,5590
	9890	396294,7500	1381662,6490
	9891	396295,2300	1381666,0490
	9892	396298,4000	1381675,1490
	9893	396300,5200	1381679,2390
	9825	396287,8400	1381690,5000
	9894	396290,9000	1382335,4200
	9895	396295,6900	1382349,4500
	9896	396299,8700	1382364,4100
	9897	396296,8400	1382368,8800
	9898	396302,7400	1382385,3500
	9899	396342,3200	1382377,7800
	9900	396338,7800	1382357,5700
	9901	396347,9300	1382355,9700
	9902	396342,8000	1382340,2100
	9903	396343,5400	1382340,0700

## Сведения о границах территориальной зоны общественно-деловой зоны городского значения (Ц-2)

Сведения о характерных точках границ объекта	№ точки	Координаты	
		X	Y
	9904	396338,6900	1382323,6600
	9894	396290,9000	1382335,4200
	9905	396295,8900	1382107,0600
	9906	396295,8908	1382107,0626
	9907	396297,3400	1382106,5700
	9905	396295,8900	1382107,0600
	9908	396448,9590	1377299,2180
	9909	396525,5780	1377384,3620
	9910	396587,7340	1377331,0640
	9911	396512,1620	1377245,7460
	9912	396479,0790	1377273,7340
	9908	396448,9590	1377299,2180
	9913	396603,5940	1382203,9660
	9914	396606,7060	1382264,9820
	9915	396794,3400	1382467,2190
	9916	396891,9250	1382586,5800
	9917	397016,1000	1382762,0380
	9918	397131,8360	1382929,2370
	9919	397159,6020	1382967,7290
	9920	397233,1480	1383069,6860
	9921	397293,6820	1383134,4520
	9922	397449,3260	1383263,7300
	9923	397569,7460	1383340,4500
	9924	397674,7690	1383389,6090
	9925	397839,1090	1383444,1930
	9926	397920,6700	1383462,0740
	9927	399175,2220	1383676,0760
	9928	399234,7040	1383642,8740
	9929	399115,7840	1383646,2890
	9930	398980,2890	1383622,3550
	9931	398980,9920	1383615,7100
	9932	398980,2200	1383615,5920
	9933	398970,8320	1383614,1850
	9934	398968,4120	1383613,8110
	9935	398968,0070	1383616,0260
	9936	398967,8530	1383616,9190
	9937	398946,3550	1383612,9910
	9938	398946,0370	1383615,5790
	9939	398925,5790	1383611,8600
	9940	398906,5040	1383608,1260
	9941	398906,4970	1383608,1260
	9942	398860,3020	1383599,0620
	9943	398834,6470	1383594,4560



## Сведения о границах территориальной зоны общественно-деловой зоны городского значения (Ц-2)

Сведения о характерных точках границ объекта	№ точки	Координаты	
		X	Y
	9944	398834,8250	1383593,4800
	9945	398814,8090	1383589,7550
	9946	398814,9070	1383589,0650
	9947	398797,7960	1383586,1420
	9948	398780,3530	1383583,1620
	9949	398780,3670	1383583,0610
	9950	398777,8270	1383582,6300
	9951	398777,5860	1383582,9760
	9952	398776,9510	1383583,8640
	9953	398764,9170	1383581,6000
	9954	398764,6690	1383580,3970
	9955	398761,7450	1383579,8890
	9956	398761,7090	1383579,9830
	9957	398744,6410	1383577,0600
	9958	398727,5920	1383574,0950
	9959	398727,5450	1383574,3770
	9960	398715,1020	1383572,3320
	9961	398709,3680	1383571,2600
	9962	398709,3530	1383571,2600
	9963	398691,3910	1383568,8660
	9964	398672,6380	1383565,5930
	9965	398659,5310	1383563,3110
	9966	398648,1390	1383561,3180
	9967	398648,1170	1383561,3150
	9968	398648,4900	1383559,7010
	9969	398648,5600	1383559,4400
	9970	398649,5600	1383555,1410
	9971	398637,6200	1383552,6700
	9972	398637,4400	1383553,8890
	9973	398636,7200	1383557,2190
	9974	398636,6600	1383557,5410
	9975	398636,0680	1383560,3000
	9976	398636,0540	1383560,3000
	9977	398616,7740	1383556,9150
	9978	398596,5350	1383553,3570
	9979	398575,9490	1383549,9960
	9980	398555,9690	1383546,6600
	9981	398535,2770	1383543,1990
	9982	398514,6910	1383540,1880
	9983	398514,6900	1383540,1880
	9984	398515,5300	1383536,2690
	9985	398515,7600	1383535,1500
	9986	398516,4900	1383531,7590

## Сведения о границах территориальной зоны общественно-деловой зоны городского значения (Ц-2)

Сведения о характерных точках границ объекта	№ точки	Координаты	
		X	Y
	9987	398509,9100	1383530,6290
	9988	398508,7300	1383530,4190
	9989	398507,3300	1383530,1790
	9990	398506,6700	1383533,4610
	9991	398506,4400	1383534,6310
	9992	398505,9300	1383537,2410
	9993	398505,8600	1383537,6080
	9994	398486,4300	1383533,6610
	9995	398486,2110	1383534,3270
	9996	398469,8400	1383531,4190
	9997	398470,0300	1383530,1490
	9998	398470,3800	1383527,7490
	9999	398467,8000	1383527,1410
	10000	398467,0310	1383530,9240
	10001	398467,0300	1383530,9240
	10002	398467,0220	1383530,9240
	10003	398448,0820	1383527,1170
	10004	398448,0750	1383527,1170
	10005	398437,0080	1383524,8800
	10006	398428,9420	1383523,2240
	10007	398428,9350	1383523,2210
	10008	398429,1500	1383522,3400
	10009	398416,3400	1383519,7090
	10010	398415,8720	1383522,0000
	10011	398415,8710	1383522,0000
	10012	398404,0520	1383519,9520
	10013	398390,0880	1383517,5420
	10014	398375,0750	1383514,9530
	10015	398375,0640	1383514,9530
	10016	398375,2100	1383514,0390
	10017	398375,8400	1383510,0890
	10018	398375,8900	1383509,7610
	10019	398376,2400	1383507,5490
	10020	398371,2600	1383506,6890
	10021	398367,3200	1383506,0110
	10022	398366,8700	1383505,9290
	10023	398366,6200	1383508,1290
	10024	398366,0430	1383513,4010
	10025	398366,0410	1383513,4010
	10026	398338,2760	1383508,6000
	10027	398338,0350	1383508,5540
	10028	398319,5800	1383505,3490
	10029	398299,9070	1383501,9240

## Сведения о границах территориальной зоны общественно-деловой зоны городского значения (Ц-2)

Сведения о характерных точках границ объекта	№ точки	Координаты	
		X	Y
	10030	398276,9190	1383497,9140
	10031	398258,8190	1383494,7630
	10032	398240,0140	1383491,4930
	10033	398219,1290	1383487,8590
	10034	398219,1100	1383487,8560
	10035	398219,4800	1383485,9600
	10036	398220,2500	1383482,0310
	10037	398220,5400	1383480,5700
	10038	398219,4100	1383480,3690
	10039	398215,4700	1383479,6700
	10040	398211,3700	1383478,9500
	10041	398211,1300	1383480,3390
	10042	398211,0300	1383480,8580
	10043	398210,4100	1383484,2800
	10044	398210,0540	1383486,2820
	10045	398191,6220	1383483,0640
	10046	398183,3880	1383481,5940
	10047	398172,7120	1383479,6860
	10048	398154,6040	1383476,4560
	10049	398135,7560	1383473,0920
	10050	398132,1930	1383472,4600
	10051	398132,1870	1383472,4570
	10052	398132,5300	1383470,4610
	10053	398133,2000	1383466,5200
	10054	398133,4300	1383465,1590
	10055	398130,3600	1383464,6090
	10056	398127,5300	1383464,1100
	10057	398127,2600	1383465,5110
	10058	398126,4900	1383469,4310
	10059	398126,0830	1383471,5000
	10060	398126,0810	1383471,5000
	10061	398126,0390	1383471,4910
	10062	398111,3010	1383469,1300
	10063	398094,1160	1383466,3950
	10064	398067,0840	1383462,0900
	10065	398042,4430	1383458,1670
	10066	398033,8550	1383456,7910
	10067	398033,8500	1383456,7910
	10068	398032,4680	1383456,5110
	10069	398028,7780	1383455,7600
	10070	398025,0680	1383455,1130
	10071	398020,4300	1383454,2990
	10072	398015,7240	1383453,6820

## Сведения о границах территориальной зоны общественно-деловой зоны городского значения (Ц-2)

Сведения о характерных точках границ объекта	№ точки	Координаты	
		X	Y
	10073	398014,5690	1383453,5300
	10074	398014,1100	1383453,0590
	10075	398013,6160	1383452,5550
	10076	398013,6150	1383452,5550
	10077	398013,6100	1383452,5490
	10078	398009,9300	1383451,8890
	10079	398007,8810	1383451,5190
	10080	398009,1200	1383442,8500
	10081	397957,9600	1383432,0210
	10082	397957,5000	1383434,9980
	10083	397927,8790	1383430,4160
	10084	397927,1400	1383425,4910
	10085	397922,6700	1383424,5400
	10086	397921,2200	1383424,2390
	10087	397857,9700	1383410,8390
	10088	397857,9700	1383417,4300
	10089	397857,9650	1383419,3110
	10090	397857,9640	1383419,3110
	10091	397857,9320	1383419,3080
	10092	397843,2230	1383417,2080
	10093	397843,2150	1383417,2080
	10094	397842,7230	1383417,1350
	10095	397842,7010	1383417,1350
	10096	397830,9770	1383415,4610
	10097	397830,9480	1383415,4940
	10098	397830,9400	1383415,4910
	10099	397817,3800	1383413,5710
	10100	397817,4100	1383414,1600
	10101	397796,7300	1383410,1890
	10102	397796,2000	1383408,5300
	10103	397792,2500	1383396,7590
	10104	397785,7100	1383395,2790
	10105	397788,0000	1383401,4990
	10106	397787,8200	1383404,2000
	10107	397787,8100	1383404,2000
	10108	397751,2250	1383393,2680
	10109	397751,1700	1383393,2460
	10110	397751,1490	1383393,2680
	10111	397749,8600	1383388,5400
	10112	397749,4700	1383387,1000
	10113	397749,0900	1383385,6810
	10114	397748,6900	1383384,1400
	10115	397665,9500	1383349,3800

## Сведения о границах территориальной зоны общественно-деловой зоны городского значения (Ц-2)

Сведения о характерных точках границ объекта	№ точки	Координаты	
		X	Y
	10116	397660,2140	1383352,4270
	10117	397649,3270	1383347,5870
	10118	397635,3510	1383341,2550
	10119	397635,3300	1383341,2550
	10120	397622,4270	1383335,4150
	10121	397621,7920	1383335,6850
	10122	397619,3700	1383334,4390
	10123	397619,3680	1383334,4390
	10124	397579,5940	1383314,0180
	10125	397571,1450	1383309,6850
	10126	397564,0190	1383319,1010
	10127	397505,3980	1383289,8250
	10128	397440,3230	1383246,6180
	10129	397417,9480	1383223,6950
	10130	397383,6200	1383179,0810
	10131	397332,6210	1383122,5410
	10132	397338,7950	1383114,8870
	10133	397303,3410	1383079,2210
	10134	397309,5282	1383071,7855
	10135	397290,0130	1383043,1260
	10136	397304,0812	1383032,3595
	10137	397302,1610	1383026,6800
	10138	397298,7630	1383023,7560
	10139	397297,6300	1383019,8600
	10140	397300,2900	1383015,6100
	10141	397305,6510	1383002,4180
	10142	397299,1550	1382995,0480
	10143	397316,2766	1382983,2240
	10144	397319,2370	1382981,1780
	10145	397313,8560	1382942,5460
	10146	397314,7090	1382902,0610
	10147	397320,6470	1382860,7190
	10148	397308,2790	1382861,6830
	10149	397300,0834	1382849,3520
	10150	397277,0240	1382864,7000
	10151	397274,8200	1382853,3600
	10152	397209,0530	1382898,3600
	10153	397209,0512	1382898,3592
	10154	397209,0500	1382898,3600
	10155	397205,4600	1382896,6600
	10156	397205,4599	1382896,6599
	10157	397205,4580	1382896,6590
	10158	397194,1398	1382880,3101

## Сведения о границах территориальной зоны общественно-деловой зоны городского значения (Ц-2)

Сведения о характерных точках границ объекта	№ точки	Координаты	
		X	Y
	10159	397189,0284	1382883,8914
	10160	397180,8360	1382889,6340
	10161	397180,8347	1382889,6322
	10162	397170,5900	1382896,8100
	10163	397160,7200	1382882,7400
	10164	397162,6400	1382881,4600
	10165	397163,4700	1382882,7200
	10166	397165,4700	1382881,3800
	10167	397164,6400	1382880,1400
	10168	397166,5500	1382878,8700
	10169	397166,2900	1382878,4500
	10170	397164,3600	1382879,7100
	10171	397163,5400	1382878,4700
	10172	397161,5400	1382879,8100
	10173	397162,3600	1382881,0500
	10174	397160,4600	1382882,3200
	10175	397160,4400	1382882,3300
	10176	397158,7800	1382879,9500
	10177	397133,3800	1382843,3900
	10178	397108,9300	1382808,2100
	10179	397119,0182	1382800,6562
	10180	397111,8100	1382790,2810
	10181	397093,9210	1382765,0890
	10182	397094,1810	1382764,9030
	10183	397051,3410	1382703,2405
	10184	397041,3800	1382710,9800
	10185	397008,9900	1382664,3600
	10186	396998,1700	1382648,7800
	10187	396998,1000	1382648,6800
	10188	396995,8800	1382645,4800
	10189	396980,8300	1382623,8200
	10190	396979,6800	1382622,1600
	10191	396967,3500	1382604,4200
	10192	396966,6500	1382603,4200
	10193	396954,0800	1382585,3200
	10194	396942,7400	1382568,9900
	10195	396933,3000	1382555,4200
	10196	396932,8300	1382554,7400
	10197	396927,6100	1382547,2100
	10198	396920,0200	1382536,3000
	10199	396920,0556	1382536,2747
	10200	396916,1510	1382532,0600
	10201	396930,2920	1382518,0470

## Сведения о границах территориальной зоны общественно-деловой зоны городского значения (Ц-2)

Сведения о характерных точках границ объекта	№ точки	Координаты	
		X	Y
	10202	396850,0870	1382429,1980
	10203	396859,7570	1382426,3570
	10204	396780,6720	1382339,9030
	10205	396832,9180	1382299,3330
	10206	396841,9800	1382280,1350
	10207	396777,5810	1382328,2770
	10208	396776,4660	1382326,5730
	10209	396769,5390	1382330,8270
	10210	396770,9800	1382333,2120
	10211	396761,7930	1382340,0790
	10212	396759,9210	1382337,7030
	10213	396753,1170	1382343,0410
	10214	396754,8580	1382345,2660
	10215	396748,4600	1382350,0480
	10216	396713,4820	1382307,1420
	10217	396731,3380	1382295,5010
	10218	396720,1320	1382281,2440
	10219	396714,6020	1382278,8170
	10220	396710,6600	1382277,9450
	10221	396700,5350	1382271,6550
	10222	396700,2430	1382271,4730
	10223	396690,3300	1382265,3470
	10224	396685,9790	1382254,8520
	10225	396683,1390	1382247,9610
	10226	396683,0330	1382248,0030
	10227	396683,6360	1382247,7510
	10228	396676,1280	1382229,6630
	10229	396673,3080	1382222,8690
	10230	396675,4010	1382222,0000
	10231	396676,2480	1382221,6470
	10232	396674,8980	1382218,3990
	10233	396673,1970	1382214,2700
	10234	396674,6530	1382213,6620
	10235	396679,4600	1382211,6810
	10236	396674,7520	1382200,0070
	10237	396678,8180	1382191,8460
	10238	396676,6480	1382186,3280
	10239	396687,1870	1382118,9040
	10240	396728,7690	1382058,8810
	10241	396728,9250	1382058,9570
	10242	396737,1520	1382047,6570
	10243	396737,1520	1382047,6540
	10244	396734,6080	1382044,7250

## Сведения о границах территориальной зоны общественно-деловой зоны городского значения (Ц-2)

Сведения о характерных точках границ объекта	№ точки	Координаты	
		X	Y
	10245	396737,8047	1382039,8081
	10246	396734,6100	1382044,7200
	10247	396730,8500	1382041,1600
	10248	396734,2957	1382035,8329
	10249	396727,4190	1382031,3770
	9913	396603,5940	1382203,9660
	10250	396681,6950	1382248,5590
	10251	396682,2920	1382248,3100
	10252	396682,2160	1382248,3440
	10250	396681,6950	1382248,5590
	10253	397380,7010	1383350,7740
	10254	397384,8402	1383353,7997
	10255	397384,8400	1383353,8000
	10256	397418,7500	1383378,5500
	10257	397547,3430	1383446,3960
	10258	397554,4030	1383449,9870
	10259	397574,0380	1383453,3540
	10260	397631,1110	1383463,1410
	10261	397635,0740	1383462,6640
	10262	397645,5200	1383464,4290
	10263	397645,2280	1383460,4910
	10264	397646,0720	1383460,3580
	10265	397651,4300	1383463,1110
	10266	397661,5000	1383468,2610
	10267	397661,5440	1383468,5590
	10268	397923,1620	1383515,1110
	10269	397930,4100	1383565,2620
	10270	397941,9660	1383567,0420
	10271	397949,4560	1383568,1940
	10272	398302,1080	1383620,4440
	10273	398317,9420	1383622,5560
	10274	398317,9090	1383622,7870
	10275	398327,7160	1383624,2390
	10276	398337,5130	1383625,1380
	10277	398338,1700	1383625,7950
	10278	398545,3480	1383656,4960
	10279	398645,4420	1383671,0500
	10280	398644,8760	1383674,4780
	10281	398644,6350	1383676,5100
	10282	398650,9420	1383677,5010
	10283	398651,5410	1383675,8810
	10284	398717,6930	1383684,9330
	10285	398720,8070	1383686,3820



## Сведения о границах территориальной зоны общественно-деловой зоны городского значения (Ц-2)

Сведения о характерных точках границ объекта	№ точки	Координаты	
		X	Y
	10286	398720,7020	1383687,0780
	10287	398720,4970	1383688,4430
	10288	398949,1730	1383731,0820
	10289	398947,3800	1383741,3310
	10290	398954,5780	1383742,6040
	10291	398971,9710	1383745,6760
	10292	398973,2260	1383738,6050
	10293	399042,4850	1383750,7040
	10294	399179,6370	1383774,6480
	10295	399203,7750	1383778,6680
	10296	399256,4590	1383787,9380
	10297	399256,5140	1383787,6160
	10298	399259,2770	1383788,0350
	10299	399259,2260	1383788,4240
	10300	399460,6950	1383823,8990
	10301	399458,0810	1383838,6780
	10302	399482,5510	1383842,9110
	10303	399484,1900	1383833,0420
	10304	399651,8090	1383862,8040
	10305	399678,8370	1383867,7780
	10306	399671,0600	1383907,3480
	10307	399741,1930	1383915,2210
	10308	399756,5420	1383916,7700
	10309	399757,4310	1383848,6410
	10310	399758,5600	1383848,8690
	10311	399759,8450	1383849,1300
	10312	399760,1220	1383849,1880
	10313	399774,0130	1383807,7400
	10314	399709,2600	1383795,7810
	10315	399177,9910	1383697,1450
	10316	397917,2110	1383481,7730
	10317	397834,4010	1383463,6330
	10318	397667,5080	1383408,2440
	10319	397559,7020	1383357,7510
	10320	397438,5990	1383280,6580
	10253	397380,7010	1383350,7740
	10321	397386,1542	1380642,0590
	10322	397402,7730	1380653,5230
	10323	397443,6788	1380681,7253
	10324	397605,6800	1380793,4200
	10325	397644,0085	1380808,4194
	10326	397644,0100	1380808,4200
	10327	397665,2482	1380777,0248

## Сведения о границах территориальной зоны общественно-деловой зоны городского значения (Ц-2)

Сведения о характерных точках границ объекта	№ точки	Координаты	
		X	Y
	10328	397735,9299	1380672,5420
	10329	397856,4618	1380519,9601
	10330	397873,6200	1380520,8600
	10331	397875,3064	1380522,0432
	10332	397876,6742	1380523,0050
	10333	397915,5062	1380550,3109
	10334	397919,0559	1380552,8071
	10335	397919,0550	1380552,8090
	10336	397945,1850	1380571,1830
	10337	397958,9949	1380578,1190
	10338	397963,5607	1380581,0660
	10339	397967,3481	1380582,3150
	10340	398040,1400	1380618,8770
	10341	398083,7291	1380620,7010
	10342	398094,4780	1380621,1510
	10343	398096,8946	1380621,2545
	10344	398110,4300	1380621,8400
	10345	398125,2100	1380617,6100
	10346	398128,3491	1380615,4409
	10347	398128,7690	1380615,1510
	10348	398137,0750	1380609,4000
	10349	398145,3800	1380603,6500
	10350	398147,4987	1380602,1975
	10351	398172,7037	1380584,9212
	10352	398177,6300	1380586,4600
	10353	398287,6100	1380624,9200
	10354	398296,7400	1380628,1700
	10355	398303,8752	1380630,6656
	10356	398317,6390	1380635,4810
	10357	398317,6396	1380635,4799
	10358	398317,6400	1380635,4800
	10359	398318,9700	1380633,0700
	10360	398326,0325	1380635,6813
	10361	398334,1660	1380638,6930
	10362	398405,5200	1380663,8710
	10363	398410,0922	1380665,4279
	10364	398416,3200	1380667,5500
	10365	398416,3237	1380667,5512
	10366	398416,0650	1380668,4880
	10367	398419,7580	1380669,7510
	10368	398419,9410	1380670,5470
	10369	398452,9330	1380682,4890
	10370	398459,7324	1380683,7360

## Сведения о границах территориальной зоны общественно-деловой зоны городского значения (Ц-2)

Сведения о характерных точках границ объекта	№ точки	Координаты	
		X	Y
	10371	398459,7330	1380683,7360
	10372	398496,9740	1380690,5640
	10373	398513,5050	1380689,7920
	10374	398529,6420	1380686,5220
	10375	398535,3980	1380685,3590
	10376	398575,8580	1380682,9830
	10377	398581,7130	1380682,6510
	10378	398632,6850	1380702,1980
	10379	398659,4430	1380718,5540
	10380	398661,5270	1380715,6650
	10381	398835,9530	1380474,9430
	10382	398927,3530	1380341,6680
	10383	398907,2740	1380324,2030
	10384	398896,0100	1380314,1360
	10385	398884,8740	1380305,3890
	10386	398884,1730	1380306,8470
	10387	398882,0970	1380305,1330
	10388	398883,4760	1380303,6110
	10389	398861,6600	1380284,8450
	10390	398850,8200	1380275,5020
	10391	398769,8960	1380203,2300
	10392	398769,8952	1380203,2290
	10393	398769,8934	1380203,2269
	10394	398767,0870	1380202,7120
	10395	398713,5600	1380192,8460
	10396	398713,5520	1380192,8460
	10397	398677,3830	1380188,9560
	10398	398657,6150	1380178,5980
	10399	398657,6110	1380178,5950
	10400	398657,6070	1380178,5920
	10401	398609,6970	1380153,4880
	10402	398598,2780	1380142,1300
	10403	398595,4130	1380139,2800
	10404	398595,4080	1380139,2800
	10405	398599,5900	1380118,6520
	10406	398601,0900	1380111,2380
	10407	398609,6000	1380069,2900
	10408	398582,7300	1380062,1900
	10409	398582,8000	1380061,9100
	10410	398577,7630	1380060,4890
	10411	398545,6100	1380051,4010
	10412	398535,4700	1380048,5400
	10413	398545,5190	1379982,7368

## Сведения о границах территориальной зоны общественно-деловой зоны городского значения (Ц-2)

Сведения о характерных точках границ объекта	№ точки	Координаты	
		X	Y
	10414	398518,0000	1379982,2300
	10415	398501,9500	1379981,9700
	10416	398413,6600	1379977,9100
	10417	398420,0800	1379931,9000
	10418	398431,0100	1379853,1300
	10419	398337,9300	1379799,1800
	10420	398338,7300	1379795,3300
	10421	398364,0490	1379673,6180
	10422	398382,0559	1379682,6374
	10423	398382,0200	1379682,6100
	10424	398399,0001	1379592,6097
	10425	398427,2100	1379539,2700
	10426	398430,2000	1379533,1500
	10427	398448,2563	1379533,9650
	10428	398453,9640	1379516,9680
	10429	398413,1750	1379512,0430
	10430	398218,0020	1379861,2300
	10431	398116,7820	1379970,4490
	10432	397735,1980	1380264,4990
	10321	397386,1542	1380642,0590
	10433	397441,2540	1380560,4100
	10434	397725,4750	1380253,0720
	10435	398107,3060	1379958,8110
	10436	398205,7110	1379852,6280
	10437	398396,1720	1379511,9120
	10438	398306,7630	1379513,7750
	10439	398148,2270	1379534,1020
	10440	397991,1160	1379583,0400
	10441	397823,9100	1379650,4160
	10442	397835,8770	1379673,0070
	10443	397815,7240	1379681,1510
	10444	397815,7360	1379681,1810
	10445	397815,7640	1379681,1690
	10446	397825,1660	1379704,4160
	10447	397834,5060	1379727,5330
	10448	397834,7600	1379757,4900
	10449	397834,7601	1379757,5025
	10450	397834,8458	1379769,0002
	10451	397834,9000	1379776,2700
	10452	397837,9232	1379785,7179
	10453	397844,4900	1379806,2400
	10454	397850,3102	1379823,3963
	10455	397850,9900	1379825,4000

## Сведения о границах территориальной зоны общественно-деловой зоны городского значения (Ц-2)

Сведения о характерных точках границ объекта	№ точки	Координаты	
		X	Y
	10456	397851,0458	1379825,4973
	10457	397853,0500	1379828,9900
	10458	397853,0573	1379829,0186
	10459	397863,1150	1379846,6510
	10460	397879,1800	1379857,5100
	10461	397894,5600	1379867,9200
	10462	397898,5802	1379870,4575
	10463	397905,4600	1379874,8000
	10464	397947,4700	1379900,2600
	10465	397953,1214	1379903,3958
	10466	397955,5800	1379904,7600
	10467	397961,4700	1379908,4100
	10468	397972,4700	1379932,4500
	10469	397971,6200	1379938,6300
	10470	397972,2000	1379939,7800
	10471	397968,6700	1379973,8200
	10472	397967,1400	1379981,5000
	10473	397963,1700	1379994,2000
	10474	397959,9050	1379998,6612
	10475	397956,9200	1380002,7400
	10476	397948,5700	1380010,4200
	10477	397923,5500	1380031,0000
	10478	397846,1700	1380089,3500
	10479	397803,3601	1380127,1906
	10480	397798,9600	1380131,0800
	10481	397783,4984	1380144,8543
	10482	397740,5900	1380183,0800
	10483	397728,9700	1380164,7500
	10484	397714,3300	1380151,4300
	10485	397700,8000	1380139,1200
	10486	397700,3543	1380139,6525
	10487	397700,7090	1380139,3410
	10488	397715,9660	1380157,1890
	10489	397715,3820	1380157,6110
	10490	397723,7870	1380163,6880
	10491	397727,2620	1380167,9660
	10492	397718,4930	1380174,8360
	10493	397716,7270	1380176,2190
	10494	397716,7160	1380176,2250
	10495	397715,6110	1380177,0910
	10496	397709,4100	1380181,6180
	10497	397705,9500	1380176,3280
	10498	397705,3620	1380175,2160

## Сведения о границах территориальной зоны общественно-деловой зоны городского значения (Ц-2)

Сведения о характерных точках границ объекта	№ точки	Координаты	
		X	Y
	10499	397704,5220	1380172,7670
	10500	397704,2490	1380172,9860
	10501	397704,2480	1380172,9860
	10502	397704,2500	1380172,9890
	10503	397700,4470	1380176,7660
	10504	397697,6960	1380179,5100
	10505	397697,6940	1380179,5070
	10506	397697,6930	1380179,5070
	10507	397691,1100	1380175,1950
	10508	397688,4980	1380177,0880
	10509	397687,4914	1380177,9685
	10510	397689,6200	1380179,2400
	10511	397684,5600	1380187,2400
	10512	397679,1400	1380193,5400
	10513	397660,3000	1380219,7000
	10514	397655,8800	1380223,5200
	10515	397655,8789	1380223,5192
	10516	397647,4190	1380234,9440
	10517	397640,9430	1380243,6890
	10518	397637,1300	1380240,9030
	10519	397633,8650	1380245,0930
	10520	397646,9040	1380255,0890
	10521	397647,6880	1380256,5660
	10522	397647,6880	1380256,5690
	10523	397641,7210	1380264,8730
	10524	397632,2930	1380277,9960
	10525	397631,8000	1380278,1120
	10526	397630,7780	1380278,3580
	10527	397630,7740	1380278,3550
	10528	397629,6990	1380277,5710
	10529	397618,2850	1380269,2640
	10530	397618,2780	1380269,2730
	10531	397618,2800	1380269,2730
	10532	397615,0470	1380273,5330
	10533	397615,0450	1380273,5300
	10534	397615,0440	1380273,5330
	10535	397614,3000	1380273,0010
	10536	397614,2150	1380272,9400
	10537	397606,1090	1380285,3950
	10538	397603,6580	1380283,8330
	10539	397596,4050	1380293,1340
	10540	397598,7550	1380295,2670
	10541	397609,0210	1380302,1830

## Сведения о границах территориальной зоны общественно-деловой зоны городского значения (Ц-2)

Сведения о характерных точках границ объекта	№ точки	Координаты	
		X	Y
	10542	397614,5050	1380305,8960
	10543	397607,5020	1380316,3300
	10544	397607,4980	1380316,3270
	10545	397607,4980	1380316,3300
	10546	397602,3770	1380312,4260
	10547	397593,7980	1380305,8780
	10548	397591,0910	1380303,8150
	10549	397578,9910	1380320,7750
	10550	397578,9900	1380320,7750
	10551	397578,9880	1380320,7790
	10552	397576,4180	1380318,7700
	10553	397573,1410	1380322,9720
	10554	397573,2040	1380323,0150
	10555	397581,2040	1380328,4870
	10556	397580,8380	1380328,9610
	10557	397572,5530	1380339,6660
	10558	397563,8190	1380350,8690
	10559	397577,5760	1380359,4130
	10560	397573,1630	1380361,6950
	10561	397564,0550	1380374,2200
	10562	397561,9400	1380377,1310
	10563	397560,3510	1380379,3270
	10564	397558,8610	1380378,9230
	10565	397558,8040	1380378,9080
	10566	397558,5690	1380378,7110
	10567	397557,6910	1380377,9660
	10568	397547,8230	1380369,7860
	10569	397544,1510	1380366,7450
	10570	397542,7750	1380368,3670
	10571	397542,7730	1380368,3670
	10572	397542,7060	1380368,3100
	10573	397542,2160	1380367,9060
	10574	397541,3460	1380369,0270
	10575	397540,3660	1380370,2820
	10576	397532,5530	1380380,2910
	10577	397534,0190	1380381,0380
	10578	397550,3720	1380389,3760
	10579	397536,6630	1380408,5240
	10580	397522,9130	1380399,3690
	10581	397522,4830	1380400,0680
	10582	397519,6920	1380398,3600
	10583	397511,6080	1380411,1280
	10584	397528,5010	1380421,8780

## Сведения о границах территориальной зоны общественно-деловой зоны городского значения (Ц-2)

Сведения о характерных точках границ объекта	№ точки	Координаты	
		X	Y
	10585	397513,4230	1380445,2870
	10586	397461,6520	1380528,1380
	10433	397441,2540	1380560,4100
	10587	397652,6589	1380221,1368
	10588	397653,3610	1380221,6570
	10589	397655,2424	1380223,0483
	10587	397652,6589	1380221,1368
	10590	397753,0600	1380289,0200
	10591	397825,4700	1380227,4400
	10592	397828,6100	1380224,9900
	10593	397901,8800	1380167,9500
	10594	397910,2900	1380176,2700
	10595	397922,6100	1380187,0400
	10596	397935,5800	1380197,0000
	10597	397949,1500	1380206,1400
	10598	397963,2700	1380214,3900
	10599	397977,8800	1380221,7600
	10600	397992,9200	1380228,1700
	10601	397998,3000	1380230,0800
	10602	397970,4700	1380290,5400
	10603	397970,3200	1380290,8600
	10604	397918,1000	1380404,2900
	10605	397886,5900	1380390,1200
	10606	397856,2600	1380373,5700
	10607	397827,2900	1380354,7500
	10608	397799,8500	1380333,7600
	10609	397774,0800	1380310,7400
	10590	397753,0600	1380289,0200
	10610	398035,6200	1379591,9300
	10611	398043,3800	1379588,8100
	10612	398050,4000	1379585,9400
	10613	398080,5400	1379575,6300
	10614	398086,2700	1379573,1800
	10615	398087,6100	1379580,7000
	10616	398088,7200	1379582,4000
	10617	398098,2700	1379610,6000
	10618	398069,1100	1379621,6200
	10619	398064,9700	1379613,2300
	10620	398060,9000	1379620,8000
	10621	398044,0400	1379612,2200
	10622	398049,6800	1379601,7400
	10623	398037,1000	1379594,5200
	10610	398035,6200	1379591,9300



## Сведения о границах территориальной зоны общественно-деловой зоны городского значения (Ц-2)

Сведения о характерных точках границ объекта	№ точки	Координаты	
		X	Y
	10624	398512,0000	1380582,9000
	10625	398580,0500	1380489,3800
	10626	398795,4200	1380469,5900
	10627	398647,5700	1380683,3900
	10628	398532,6700	1380598,2200
	10629	398521,0200	1380589,5900
	10624	398512,0000	1380582,9000
	10630	399198,6290	1383681,7310
	10631	399703,3550	1383774,6200
	10632	399721,8380	1383703,5230
	10633	399717,8700	1383702,6660
	10634	399655,0170	1383733,0690
	10635	399315,5600	1383671,1960
	10636	399261,5960	1383646,7090
	10630	399198,6290	1383681,7310
	10637	399462,9969	1385587,8858
	10638	399491,7666	1385600,4654
	10639	399539,5504	1385545,1804
	10640	399555,8446	1385548,6376
	10641	399539,8937	1385567,1038
	10642	399524,9600	1385564,2200
	10643	399522,1400	1385582,9500
	10644	399525,8804	1385583,3270
	10645	399505,6172	1385606,7856
	10646	399518,9175	1385613,9830
	10647	399528,7012	1385618,6670
	10648	399534,9967	1385622,2669
	10649	399536,0815	1385620,8140
	10650	399589,0295	1385555,9646
	10651	399597,0700	1385557,9000
	10652	399600,9400	1385544,9200
	10653	399598,5255	1385544,3341
	10654	399600,3085	1385542,1503
	10655	399603,4300	1385544,7700
	10656	399605,0600	1385542,4900
	10657	399612,7523	1385531,8398
	10658	399625,5000	1385514,1900
	10659	399630,1461	1385518,0321
	10660	399630,1479	1385518,0310
	10661	399637,2341	1385523,8870
	10662	399637,9600	1385522,9410
	10663	399643,5259	1385526,9980
	10664	399751,6198	1385511,8150

## Сведения о границах территориальной зоны общественно-деловой зоны городского значения (Ц-2)

Сведения о характерных точках границ объекта	№ точки	Координаты	
		X	Y
	10665	399775,6388	1385531,8080
	10666	399787,0968	1385536,8880
	10667	399795,9258	1385536,1160
	10668	399807,1222	1385525,6830
	10669	399834,4974	1385500,1740
	10670	399860,7731	1385496,4840
	10671	399862,2501	1385498,4400
	10672	399895,0402	1385485,0880
	10673	399910,8350	1385445,8890
	10674	399980,2733	1385430,6250
	10675	400045,1578	1385416,4760
	10676	400045,1731	1385416,5010
	10677	400188,9658	1385385,1180
	10678	400285,6680	1385414,2360
	10679	400322,5650	1385381,5690
	10680	400324,7370	1385383,2925
	10681	400320,7600	1385379,3400
	10682	400321,2704	1385378,8447
	10683	400350,5900	1385350,3900
	10684	400362,5800	1385361,7000
	10685	400371,9400	1385351,0900
	10686	400383,2900	1385338,6400
	10687	400378,0584	1385333,1922
	10688	400359,3047	1385313,6620
	10689	400295,8483	1385369,9460
	10690	400216,2633	1385335,0850
	10691	399676,3256	1385441,4570
	10692	399653,5173	1385449,8130
	10693	399628,1206	1385464,9640
	10694	399566,3139	1385536,5173
	10695	399565,1300	1385536,2300
	10696	399550,1042	1385532,9698
	10697	399558,0052	1385523,8285
	10698	399559,5900	1385524,2500
	10699	399569,4900	1385526,7700
	10700	399598,7000	1385487,1500
	10701	399593,4678	1385482,7988
	10702	399619,5718	1385452,5970
	10703	399647,6979	1385435,9700
	10704	399672,5631	1385426,9280
	10705	400218,1359	1385320,5400
	10706	400292,4111	1385352,8210
	10707	400349,0301	1385302,9640

## Сведения о границах территориальной зоны общественно-деловой зоны городского значения (Ц-2)

Сведения о характерных точках границ объекта	№ точки	Координаты	
		X	Y
	10708	400255,3690	1385200,9670
	10709	400240,1462	1385214,1240
	10710	400240,1489	1385214,1270
	10711	400240,1500	1385214,1300
	10712	400240,1200	1385214,6500
	10713	400245,4200	1385220,3900
	10714	400218,9003	1385247,4980
	10715	400205,3000	1385261,4000
	10716	400196,1600	1385250,7000
	10717	400197,0100	1385249,9400
	10718	400198,4900	1385248,4200
	10719	400236,0900	1385209,6000
	10720	400236,8892	1385210,4917
	10721	400157,7930	1385122,2250
	10722	400134,3460	1385095,8940
	10723	400125,7720	1385086,2070
	10724	400065,4560	1385020,5070
	10725	400061,5790	1385016,2110
	10726	400058,9660	1385016,8320
	10727	400033,1310	1385022,9890
	10728	400016,7140	1385026,8950
	10729	400010,0600	1385016,8020
	10730	399994,3671	1384992,9620
	10731	399955,1379	1385016,8060
	10732	399923,2911	1385076,7340
	10733	399893,7666	1385132,2910
	10734	399849,1517	1385195,4555
	10735	399737,2500	1385290,4800
	10736	399720,6700	1385272,4500
	10737	399657,1300	1385291,2100
	10738	399623,9400	1385321,5800
	10739	399614,6900	1385312,4700
	10740	399608,6200	1385318,5100
	10741	399605,7100	1385326,3000
	10742	399601,4986	1385325,5840
	10743	399577,0343	1385331,1470
	10744	399545,6360	1385364,3180
	10745	399523,5262	1385343,3900
	10746	399508,4554	1385359,3110
	10747	399508,4098	1385359,3600
	10748	399526,5516	1385376,4110
	10749	399530,5643	1385380,1830
	10750	399517,6147	1385393,8970

## Сведения о границах территориальной зоны общественно-деловой зоны городского значения (Ц-2)

Сведения о характерных точках границ объекта	№ точки	Координаты	
		X	Y
	10751	399513,3962	1385418,6240
	10752	399518,9557	1385443,0850
	10753	399552,2022	1385474,5670
	10754	399527,2864	1385505,0830
	10755	399524,1861	1385508,8800
	10756	399517,8750	1385514,6080
	10757	399519,2668	1385514,9050
	10758	399503,3416	1385534,4100
	10759	399498,6786	1385540,1211
	10760	399505,0400	1385540,1600
	10761	399500,7600	1385560,1700
	10762	399499,8200	1385564,6300
	10763	399481,4400	1385561,8000
	10764	399481,6000	1385565,2500
	10765	399479,7400	1385577,7300
	10766	399471,7821	1385573,0629
	10767	399466,8635	1385579,0870
	10768	399464,2628	1385585,0052
	10769	399463,5900	1385586,5400
	10770	399463,5890	1385586,5384
	10637	399462,9969	1385587,8858
	10771	399477,5360	1383367,6530
	10772	399511,1590	1383426,6520
	10773	399541,8300	1383409,1710
	10774	399508,2070	1383350,1700
	10775	399505,0790	1383351,9560
	10776	399504,3230	1383350,6070
	10777	399479,9880	1383364,4720
	10778	399480,7510	1383365,8120
	10771	399477,5360	1383367,6530
	10779	399688,9030	1383110,0520
	10780	399753,2250	1383223,1850
	10781	399776,5410	1383268,3460
	10782	399805,9510	1383321,4220
	10783	399829,2810	1383301,1470
	10784	400330,7780	1383016,0500
	10785	400331,6010	1382986,1490
	10786	400334,3310	1382886,8290
	10787	400332,8941	1382845,2455
	10788	400316,6200	1382777,4900
	10789	400316,6124	1382777,4946
	10790	400317,8900	1382830,1280
	10791	400317,3680	1382850,6800

## Сведения о границах территориальной зоны общественно-деловой зоны городского значения (Ц-2)

Сведения о характерных точках границ объекта	№ точки	Координаты	
		X	Y
	10792	400322,1420	1383006,1240
	10793	400321,4230	1383006,5250
	10794	400198,2570	1383075,2680
	10795	400187,1210	1383055,1470
	10796	400183,0950	1383057,3740
	10797	400172,7730	1383039,5470
	10798	400172,9340	1383038,4440
	10799	400169,6850	1383032,0720
	10800	400173,3420	1383030,2070
	10801	400115,6380	1382925,8530
	10802	400112,1230	1382928,0310
	10803	400010,9260	1382747,2950
	10804	400007,3730	1382750,4220
	10805	399946,8012	1382642,9230
	10806	399946,4400	1382643,1300
	10807	399944,0800	1382638,9800
	10808	399944,4575	1382638,7636
	10809	399944,4181	1382638,6938
	10810	399943,7200	1382639,0800
	10811	399941,7300	1382635,6500
	10812	399939,9200	1382632,5400
	10813	399940,6977	1382632,0910
	10814	399927,9507	1382609,4700
	10815	399934,8263	1382605,6320
	10816	399934,8260	1382605,6310
	10817	399848,5950	1382454,8950
	10818	399880,0192	1382454,6913
	10819	399863,8000	1382431,6800
	10820	399850,6500	1382439,3200
	10821	399784,9800	1382319,8900
	10822	399774,0638	1382301,5608
	10823	399748,2297	1382316,5486
	10824	400028,6140	1382808,5180
	10825	400020,8930	1382812,9940
	10826	400027,3640	1382823,9930
	10827	400038,0190	1382842,4340
	10828	400089,9180	1382934,0600
	10829	400108,1020	1382966,2650
	10830	400125,2720	1382996,2670
	10831	400146,9820	1383034,4240
	10832	400165,7100	1383067,5160
	10833	400178,0690	1383090,0770
	10834	400132,7220	1383115,5060

## Сведения о границах территориальной зоны общественно-деловой зоны городского значения (Ц-2)

Сведения о характерных точках границ объекта	№ точки	Координаты	
		X	Y
	10835	400093,6940	1383137,4350
	10836	400093,9100	1383137,7600
	10837	400071,9730	1383150,1820
	10838	400056,1100	1383159,6890
	10839	400055,8800	1383159,3090
	10840	400009,5700	1383185,5590
	10841	400004,3800	1383176,1310
	10842	400001,4000	1383169,6590
	10843	399961,5730	1383191,9130
	10844	399971,7350	1383208,6460
	10845	399862,8590	1383270,6100
	10846	399823,5160	1383197,6460
	10847	399823,4240	1383197,7460
	10848	399822,9940	1383198,0260
	10849	399816,7630	1383202,0880
	10850	399811,8140	1383205,3150
	10851	399809,6310	1383206,7340
	10852	399808,7620	1383207,3000
	10853	399808,5430	1383207,4390
	10854	399808,3170	1383207,5970
	10855	399806,4340	1383208,8220
	10856	399805,4010	1383209,4870
	10857	399799,6340	1383213,2430
	10858	399785,7640	1383222,6100
	10859	399778,9200	1383227,2380
	10860	399776,5950	1383228,8390
	10861	399770,1960	1383217,8160
	10862	399767,0830	1383212,4380
	10863	399765,0640	1383208,9770
	10864	399763,4660	1383206,2120
	10865	399758,3960	1383197,5980
	10866	399751,7930	1383186,8050
	10867	399746,4820	1383176,2730
	10868	399743,3910	1383177,8900
	10869	399705,0620	1383109,4110
	10870	399707,9670	1383099,3510
	10871	399707,9470	1383099,3600
	10872	399703,7230	1383101,7300
	10779	399688,9030	1383110,0520
	10873	399717,6867	1383776,9060
	10874	400775,3143	1383972,4120
	10875	401352,2653	1384195,5140
	10876	401530,0795	1384265,7480

## Сведения о границах территориальной зоны общественно-деловой зоны городского значения (Ц-2)

Сведения о характерных точках границ объекта	№ точки	Координаты	
		X	Y
	10877	401544,8099	1384269,9708
	10878	401823,3044	1384349,8070
	10879	401825,7439	1384340,5742
	10880	401851,3296	1384243,7400
	10881	401868,1839	1384214,5630
	10882	401897,1879	1384188,2180
	10883	401939,1375	1384172,0710
	10884	401988,1821	1384174,6460
	10885	402016,9409	1384188,1860
	10886	402045,0902	1384217,8540
	10887	402118,6958	1384415,5420
	10888	402500,9881	1384465,4003
	10889	402503,5031	1384445,1703
	10890	402491,1428	1384400,4561
	10891	402491,1365	1384400,4512
	10892	402503,5000	1384445,1800
	10893	402503,3937	1384446,0350
	10894	402473,6234	1384442,4390
	10895	402470,6694	1384432,6764
	10896	402390,8700	1384421,4100
	10897	402376,1700	1384412,6300
	10898	402358,4900	1384388,9500
	10899	402367,2200	1384327,2900
	10900	402301,5800	1384309,2600
	10901	402229,6700	1384146,9300
	10902	402113,5400	1384192,2000
	10903	402078,2300	1384150,3700
	10904	401958,2700	1384099,8100
	10905	401843,3100	1384144,4500
	10906	401824,3300	1384107,8100
	10907	401784,4100	1384126,8100
	10908	401612,3900	1384201,1700
	10909	401603,8200	1384214,5300
	10910	401598,8800	1384210,5400
	10911	401588,4700	1384221,9400
	10912	401572,3500	1384218,8500
	10913	401572,3440	1384218,8540
	10914	401561,2620	1384253,4410
	10915	401561,2620	1384253,4560
	10916	401539,1298	1384246,8614
	10917	401530,4227	1384244,2670
	10918	401419,7040	1384211,2770
	10919	401325,8860	1384174,2160

## Сведения о границах территориальной зоны общественно-деловой зоны городского значения (Ц-2)

Сведения о характерных точках границ объекта	№ точки	Координаты	
		X	Y
	10920	401265,1381	1384150,2180
	10921	400990,1045	1384041,5710
	10922	400999,5780	1384005,5260
	10923	400824,9260	1383965,4750
	10924	400818,2680	1383963,6930
	10925	400780,0420	1383955,1780
	10926	400748,4440	1383948,1410
	10927	400737,0590	1383945,6000
	10928	400642,1960	1383928,3400
	10929	400640,2320	1383927,9820
	10930	400625,7670	1383925,3430
	10931	400590,0448	1383918,8450
	10932	400590,1400	1383917,9080
	10933	400591,5670	1383902,0920
	10934	400591,5638	1383902,0910
	10935	400591,5636	1383902,0930
	10936	400355,3034	1383859,4000
	10937	400234,5205	1383837,4260
	10938	400234,5205	1383837,4270
	10939	400059,2812	1383805,5450
	10940	400059,2800	1383805,5400
	10941	399964,3300	1383788,2400
	10942	399964,3306	1383788,2360
	10943	399962,0486	1383787,8510
	10944	399962,5196	1383785,1640
	10945	399920,3274	1383777,5110
	10946	399842,6232	1383763,4180
	10947	399837,7267	1383762,5340
	10948	399832,7628	1383761,6360
	10949	399830,7050	1383761,2640
	10950	399828,6729	1383760,8960
	10951	399778,0542	1383751,7100
	10952	399775,8634	1383749,0020
	10953	399774,8035	1383747,6880
	10954	399773,7336	1383746,3630
	10955	399772,6332	1383745,0090
	10956	399772,0829	1383744,3280
	10957	399770,9517	1383742,9240
	10958	399769,1481	1383740,6910
	10959	399768,0883	1383739,3760
	10960	399766,8146	1383737,8050
	10961	399759,3249	1383728,5350
	10962	399758,3465	1383727,3190



## Сведения о границах территориальной зоны общественно-деловой зоны городского значения (Ц-2)

Сведения о характерных точках границ объекта	№ точки	Координаты	
		X	Y
	10963	399755,4222	1383723,7120
	10964	399750,8367	1383718,0390
	10965	399740,8638	1383705,6896
	10966	399740,8609	1383705,6860
	10967	399764,2700	1383613,0700
	10968	399775,4200	1383563,1200
	10969	399778,4500	1383556,7000
	10970	399781,4300	1383545,3300
	10971	399787,9800	1383520,4300
	10972	399829,2500	1383363,3500
	10973	399850,9800	1383320,8400
	10974	399854,5500	1383316,0500
	10975	399856,1800	1383313,2900
	10976	400167,5000	1383135,7900
	10977	400268,6500	1383078,8700
	10978	400293,2500	1383065,0200
	10979	400294,3900	1383064,3800
	10980	400331,7904	1383043,3194
	10981	400331,7907	1383043,3190
	10982	400331,6118	1383039,0911
	10983	399837,3568	1383317,6530
	10984	399736,5110	1383704,6649
	10873	399717,6867	1383776,9060
	10985	400126,8800	1384942,3100
	10986	400143,4100	1384970,7800
	10987	400143,4079	1384970,7811
	10988	400143,4090	1384970,7830
	10989	400130,1531	1384977,8634
	10990	400150,5394	1385000,2754
	10991	400130,1520	1384977,8640
	10992	400358,6750	1385229,1010
	10993	400386,7470	1385260,0600
	10994	400387,8492	1385261,2720
	10995	400388,1080	1385261,2680
	10996	400388,1160	1385261,5680
	10997	400389,4920	1385263,0790
	10998	400389,7250	1385263,3450
	10999	400390,5470	1385264,2470
	11000	400390,6780	1385264,3930
	11001	400391,6570	1385265,4270
	11002	400454,2358	1385210,3217
	11003	400446,1430	1385199,8610
	11004	400429,9670	1385178,9210

## Сведения о границах территориальной зоны общественно-деловой зоны городского значения (Ц-2)

Сведения о характерных точках границ объекта	№ точки	Координаты	
		X	Y
	11005	400423,0460	1385169,9600
	11006	400337,8110	1385068,2930
	11007	400337,8115	1385068,2918
	11008	400337,8100	1385068,2900
	11009	400322,5400	1385045,2900
	11010	400319,7200	1385047,9100
	11011	400248,6600	1384967,8200
	11012	400262,4700	1384955,5600
	11013	400237,5800	1384920,1500
	11014	400163,6000	1384971,9900
	11015	400143,7100	1384934,9100
	10985	400126,8800	1384942,3100
	11016	400216,5900	1385271,5500
	11017	400228,1502	1385259,3661
	11018	400229,7500	1385257,6800
	11019	400231,9400	1385255,5600
	11020	400239,2400	1385248,4600
	11021	400244,6400	1385242,0300
	11022	400248,5400	1385238,4500
	11023	400252,8400	1385233,8900
	11024	400252,4600	1385233,5500
	11025	400255,2300	1385230,9000
	11026	400258,2300	1385234,4700
	11027	400273,2900	1385220,5100
	11028	400272,7371	1385219,9071
	11029	400274,5863	1385221,9231
	11030	400283,1700	1385231,2800
	11031	400283,1696	1385231,2804
	11032	400249,5600	1385261,3500
	11033	400263,0300	1385275,5500
	11034	400268,4300	1385281,0300
	11035	400270,7900	1385283,9300
	11036	400277,4400	1385290,0000
	11037	400279,2300	1385291,3300
	11038	400292,8600	1385302,8800
	11039	400301,2400	1385309,9800
	11040	400300,1200	1385318,2600
	11041	400286,3200	1385329,3300
	11042	400283,3678	1385330,2133
	11043	400273,8200	1385333,0700
	11044	400253,9700	1385314,0000
	11045	400254,5900	1385313,4400
	11046	400240,3200	1385298,6100

## Сведения о границах территориальной зоны общественно-деловой зоны городского значения (Ц-2)

Сведения о характерных точках границ объекта	№ точки	Координаты	
		X	Y
	11047	400227,0500	1385282,9600
	11048	400227,3600	1385282,2500
	11049	400219,6400	1385274,7700
	11016	400216,5900	1385271,5500
	11050	400723,8618	1384277,1120
	11051	400775,7750	1384260,2410
	11052	400787,0100	1384254,0140
	11053	400787,9510	1384253,5000
	11054	400791,6850	1384251,5540
	11055	400817,8920	1384238,2030
	11056	400833,6060	1384229,4970
	11057	400849,5520	1384220,5180
	11058	400849,5670	1384220,5330
	11059	400853,3370	1384218,5690
	11060	400865,2261	1384211,8300
	11061	400877,8109	1384210,7030
	11062	400897,9141	1384201,5620
	11063	400990,8757	1384255,2300
	11064	400998,1400	1384259,6700
	11065	400998,4192	1384259,5850
	11066	401100,0041	1384318,2320
	11067	401026,3653	1384391,8980
	11068	401026,7152	1384391,5480
	11069	401029,1816	1384395,1860
	11070	401207,1173	1384241,9510
	11071	401258,6495	1384269,2860
	11072	401285,4242	1384243,8980
	11073	401340,7555	1384266,2350
	11074	401341,9080	1384264,7860
	11075	401351,2630	1384268,4870
	11076	401353,8400	1384269,8920
	11077	401358,7090	1384272,5820
	11078	401362,8960	1384269,8080
	11079	401371,2650	1384273,5310
	11080	401377,0470	1384276,7060
	11081	401375,3535	1384279,6550
	11082	401405,6759	1384291,0860
	11083	401405,2132	1384291,7900
	11084	401378,2980	1384332,7500
	11085	401353,1650	1384371,0010
	11086	401339,4550	1384384,4290
	11087	401342,3790	1384387,4180
	11088	401290,9470	1384465,6960

## Сведения о границах территориальной зоны общественно-деловой зоны городского значения (Ц-2)

Сведения о характерных точках границ объекта	№ точки	Координаты	
		X	Y
	11089	401307,0620	1384478,3180
	11090	401497,7810	1384627,7960
	11091	401512,3850	1384645,1080
	11092	401524,8678	1384639,0800
	11093	401535,6736	1384643,5810
	11094	401771,0967	1384521,2790
	11095	401526,9580	1384284,4090
	11096	401427,5858	1384246,0364
	11097	401344,8218	1384214,0770
	11098	401324,9722	1384206,3982
	11099	400769,9606	1383991,6920
	11100	400735,6602	1383985,3570
	11101	400733,1544	1384026,0110
	11050	400723,8618	1384277,1120
	11102	401550,2973	1384649,6732
	11103	401562,6920	1384654,8370
	11104	401578,6440	1384647,2140
	11105	401586,8942	1384664,9162
	11106	401586,8900	1384664,9200
	11107	401679,4300	1384787,3800
	11108	401859,2400	1384649,7200
	11109	401859,2392	1384649,7186
	11110	401859,2410	1384649,7180
	11111	401867,1210	1384643,6880
	11112	401877,7360	1384635,5710
	11113	401930,7880	1384685,7749
	11114	401942,0560	1384696,4380
	11115	401951,2588	1384705,1461
	11116	401969,0690	1384721,9990
	11117	401967,9120	1384730,5330
	11118	401970,3250	1384744,4100
	11119	401976,9020	1384756,8490
	11120	401984,0820	1384792,1410
	11121	401994,2730	1384906,4010
	11122	401984,4580	1384916,5110
	11123	401978,2570	1384929,1440
	11124	401976,2600	1384943,0870
	11125	401978,6649	1384956,9640
	11126	401978,6651	1384956,9640
	11127	401985,2430	1384969,4070
	11128	401995,3530	1384979,2150
	11129	402007,9820	1384985,4200
	11130	402026,1960	1385032,8510

## Сведения о границах территориальной зоны общественно-деловой зоны городского значения (Ц-2)

Сведения о характерных точках границ объекта	№ точки	Координаты	
		X	Y
	11131	402026,8780	1385034,6290
	11132	402027,7760	1385036,8040
	11133	402033,7440	1385051,2070
	11134	402043,5550	1385070,8990
	11135	402052,6840	1385086,3060
	11136	402057,1400	1385092,8980
	11137	402059,4000	1385096,2370
	11138	402052,2750	1385106,1030
	11139	401999,0140	1385179,9720
	11140	402018,4000	1385190,8600
	11141	402153,2800	1385266,5400
	11142	402153,2900	1385266,5400
	11143	402256,5100	1385324,4700
	11144	402272,4900	1385333,4300
	11145	402285,7300	1385340,8600
	11146	402296,4700	1385346,9000
	11147	402402,5200	1385406,4100
	11148	402402,5300	1385406,4100
	11149	402484,0200	1385406,8900
	11150	402491,8400	1385408,7000
	11151	402590,4792	1385431,5398
	11152	402590,4818	1385431,5410
	11153	402590,0905	1385444,0705
	11154	402590,0906	1385444,0705
	11155	402590,4820	1385431,5370
	11156	402591,2340	1385407,5240
	11157	402591,2340	1385407,4980
	11158	402591,7890	1385389,0290
	11159	402595,0880	1385365,5670
	11160	402604,1910	1385342,2840
	11161	402607,4110	1385326,3220
	11162	402617,9869	1385306,5222
	11163	402605,0567	1385297,7420
	11164	402550,5176	1385269,3460
	11165	402493,4036	1385248,1060
	11166	402363,0247	1385222,7100
	11167	402250,8985	1385206,1220
	11168	402199,1732	1385191,7740
	11169	402157,8134	1385169,8820
	11170	402107,4938	1385129,0080
	11171	402076,9058	1385093,6790
	11172	402044,5092	1385040,4250
	11173	402010,9781	1384948,9020

## Сведения о границах территориальной зоны общественно-деловой зоны городского значения (Ц-2)

Сведения о характерных точках границ объекта	№ точки	Координаты	
		X	Y
	11174	402001,5240	1384874,4060
	11175	402000,1077	1384802,8180
	11176	401997,6359	1384763,5160
	11177	401979,6123	1384722,8830
	11178	401955,6350	1384696,8589
	11179	401939,7650	1384679,6342
	11180	401930,5163	1384669,5960
	11181	401780,4596	1384529,5900
	11102	401550,2973	1384649,6732
	11182	401557,1046	1384294,2760
	11183	401788,8863	1384511,3510
	11184	401819,0223	1384369,3440
	11182	401557,1046	1384294,2760
	11185	401949,4440	1384579,6110
	11186	401955,0346	1384663,3200
	11187	401994,8271	1384714,8030
	11188	402014,2552	1384761,4380
	11189	402015,0973	1384802,1430
	11190	402016,5221	1384874,1620
	11191	402026,4270	1384945,6700
	11192	402057,7862	1385033,4360
	11193	402088,9990	1385084,7980
	11194	402117,9757	1385118,2720
	11195	402165,2698	1385156,8560
	11196	402206,4295	1385178,6150
	11197	402253,0286	1385191,8950
	11198	402363,9610	1385210,4740
	11199	402496,8731	1385235,5210
	11200	402554,8745	1385256,9700
	11201	402582,7658	1385271,0417
	11202	402583,3907	1385271,1350
	11203	402586,4230	1385262,9880
	11204	402591,5700	1385245,6900
	11205	402593,3200	1385239,7800
	11206	402632,2312	1385218,7147
	11207	402506,0833	1384516,7485
	11208	402497,0885	1384496,7669
	11209	402498,7686	1384483,2528
	11210	402499,1242	1384480,3925
	11211	402499,6192	1384476,4113
	11212	402499,1001	1384480,3889
	11213	402498,7272	1384483,2465
	11214	402497,9537	1384489,1740

## Сведения о границах территориальной зоны общественно-деловой зоны городского значения (Ц-2)

Сведения о характерных точках границ объекта	№ точки	Координаты	
		X	Y
	11215	402113,9019	1384439,7300
	11216	402064,7271	1384451,4490
	11217	402020,3255	1384471,5430
	11218	401990,5846	1384494,9570
	11219	401964,3311	1384526,2240
	11185	401949,4440	1384579,6110
	11220	403290,0570	1379966,5630
	11221	403303,1290	1379992,4078
	11222	403305,2300	1379992,5300
	11223	403426,3910	1379999,5460
	11224	403446,9520	1380000,6030
	11225	403611,7880	1380009,0800
	11226	403837,3634	1380020,6797
	11227	403837,3660	1380020,6750
	11228	403839,7460	1380020,8000
	11229	403841,1290	1380020,8730
	11230	403849,7470	1380021,3350
	11231	403851,1010	1380021,4010
	11232	403872,2670	1380022,5440
	11233	403876,3190	1380022,7660
	11234	403921,6300	1380025,2180
	11235	403922,8310	1380025,2970
	11236	403980,8550	1380028,4420
	11237	403983,9020	1380028,6000
	11238	404012,1790	1380030,1310
	11239	404163,3800	1380038,3200
	11240	404165,3840	1380038,4260
	11241	404201,5850	1380040,3890
	11242	404203,5700	1380040,4980
	11243	404311,4420	1380046,3410
	11244	404412,5800	1380052,8000
	11245	404451,7900	1380055,3000
	11246	404457,8800	1380055,6900
	11247	404477,8701	1380056,2372
	11248	404477,8700	1380056,2300
	11249	404506,2400	1380057,0300
	11250	404510,6900	1380140,6200
	11251	404513,2900	1380157,7000
	11252	404506,2320	1380159,0548
	11253	404509,2226	1380177,3229
	11254	404517,2200	1380175,7900
	11255	404536,1448	1380235,6829
	11256	404551,0200	1380282,7600

## Сведения о границах территориальной зоны общественно-деловой зоны городского значения (Ц-2)

Сведения о характерных точках границ объекта	№ точки	Координаты	
		X	Y
	11257	404588,6800	1380389,3400
	11258	404596,4900	1380402,2900
	11259	404596,4980	1380402,2830
	11260	404604,0030	1380404,3550
	11261	404708,2150	1380040,4680
	11262	404446,7980	1380026,2750
	11263	404446,8450	1380029,1310
	11264	403998,4330	1380006,1480
	11265	403860,2300	1379998,8710
	11266	403860,2380	1379999,4940
	11220	403290,0570	1379966,5630
	11267	404156,9500	1379406,3120
	11268	404165,9900	1379683,1530
	11269	404279,7560	1379679,7950
	11270	404279,5920	1379672,5940
	11271	404279,6230	1379672,0870
	11272	404279,6800	1379671,2090
	11273	404279,8640	1379668,0520
	11274	404280,1660	1379662,9530
	11275	404280,1600	1379662,9530
	11276	404280,1600	1379662,9500
	11277	404278,6330	1379662,9500
	11278	404278,5270	1379654,8100
	11279	404279,1000	1379654,7400
	11280	404279,1000	1379654,7370
	11281	404278,5340	1379639,5470
	11282	404278,5300	1379639,5410
	11283	404272,3070	1379632,7200
	11284	404266,9740	1379626,8740
	11285	404266,6280	1379626,4910
	11286	404264,8700	1379624,5490
	11287	404264,1100	1379601,7910
	11288	404264,8620	1379601,3900
	11289	404265,0730	1379601,2780
	11290	404265,2800	1379601,1680
	11291	404266,4600	1379600,5390
	11292	404271,1500	1379599,9710
	11293	404271,1500	1379599,9650
	11294	404271,1540	1379599,9650
	11295	404270,8950	1379594,8090
	11296	404272,6050	1379590,9500
	11297	404274,0390	1379587,7230
	11298	404274,4020	1379588,2510



## Сведения о границах территориальной зоны общественно-деловой зоны городского значения (Ц-2)

Сведения о характерных точках границ объекта	№ точки	Координаты	
		X	Y
	11299	404274,9200	1379589,0110
	11300	404274,9230	1379589,0110
	11301	404274,9240	1379589,0110
	11302	404275,2930	1379588,9780
	11303	404277,0500	1379588,8200
	11304	404358,4940	1379586,4830
	11305	404385,3910	1379585,7110
	11306	404385,1870	1379580,0960
	11307	404385,1860	1379580,0960
	11308	404383,5900	1379536,1200
	11309	404363,0200	1379536,7310
	11310	404362,9900	1379535,9710
	11311	404287,8800	1379539,1710
	11312	404262,8600	1379510,9190
	11313	404263,3400	1379400,6610
	11314	404263,3350	1379400,6610
	11315	404218,4370	1379402,6840
	11316	404189,0360	1379404,2920
	11317	404187,3200	1379403,7690
	11318	404182,8640	1379403,7170
	11319	404173,1950	1379404,8840
	11320	404169,1070	1379405,3100
	11321	404167,0740	1379405,5220
	11267	404156,9500	1379406,3120
	11322	404168,4400	1377646,2600
	11323	404169,9100	1377663,0690
	11324	404169,7300	1377667,0190
	11325	404185,2140	1377667,7450
	11326	404185,3850	1377669,7720
	11327	404190,8370	1377669,2400
	11328	404190,4700	1377665,0190
	11329	404188,7200	1377644,8890
	11322	404168,4400	1377646,2600
	11330	404243,6000	1377654,8000
	11331	404276,1900	1377684,2700
	11332	404286,9200	1377672,9800
	11333	404294,1557	1377658,2488
	11334	404293,8100	1377648,7200
	11335	404293,6400	1377644,0200
	11336	404290,5000	1377641,2000
	11337	404293,7700	1377635,0100
	11338	404291,3300	1377627,6800
	11330	404243,6000	1377654,8000

Сведения о границах территориальной зоны общественно-деловой зоны городского значения (Ц-2)

Сведения о характерных точках границ объекта	№ точки	Координаты	
		X	Y
	11339	404323,0600	1379215,7890
	11340	404323,4300	1379224,8710
	11341	404325,5000	1379224,7990
	11342	404326,1100	1379243,2510
	11343	404326,7200	1379244,7190
	11344	404327,2900	1379245,6700
	11345	404328,1200	1379246,4600
	11346	404328,8400	1379247,0100
	11347	404329,4400	1379247,3410
	11348	404330,3100	1379247,5600
	11349	404331,3100	1379247,6510
	11350	404363,8500	1379246,5790
	11351	404366,9300	1379246,4690
	11352	404387,7900	1379245,7890
	11353	404396,4140	1379245,8100
	11354	404493,3470	1379242,9110
	11355	404491,3980	1379187,5530
	11356	404393,9210	1379191,3960
	11357	404387,4700	1379191,4600
	11358	404332,6400	1379193,6390
	11359	404330,4400	1379193,8790
	11360	404328,9100	1379194,5110
	11361	404327,8400	1379195,4010
	11362	404327,2400	1379196,0510
	11363	404326,5600	1379197,0390
	11364	404325,7700	1379198,4000
	11365	404325,2400	1379199,4000
	11366	404324,7300	1379200,4600
	11367	404324,5400	1379201,2710
	11368	404325,1400	1379215,7500
	11339	404323,0600	1379215,7890
	11369	404357,2800	1378780,9410
	11370	404357,7100	1378815,3490
	11371	404359,7100	1378815,3000
	11372	404364,6500	1378818,1110
	11373	404379,6500	1378823,9510
	11374	404389,3600	1378827,3660
	11375	404389,5640	1378834,2790
	11376	404390,2870	1378852,8990
	11377	404388,5670	1378853,0050
	11378	404388,9790	1378860,0760
	11379	404389,7970	1378860,6220
	11380	404390,5850	1378860,5890

## Сведения о границах территориальной зоны общественно-деловой зоны городского значения (Ц-2)

Сведения о характерных точках границ объекта	№ точки	Координаты	
		X	Y
	11381	404391,1640	1378875,4780
	11382	404476,8110	1378872,6730
	11383	404470,8780	1378709,1200
	11384	404449,3390	1378710,0680
	11385	404414,8726	1378711,5820
	11386	404389,6800	1378712,6900
	11387	404390,0850	1378742,7650
	11388	404386,8720	1378742,8990
	11389	404387,9910	1378780,8950
	11390	404383,0120	1378780,8220
	11391	404383,0100	1378780,8190
	11392	404364,3800	1378780,5310
	11369	404357,2800	1378780,9410
	11393	404515,7540	1380010,2810
	11394	404712,8960	1380021,0730
	11395	404718,6310	1380000,1170
	11396	404686,9910	1379998,4000
	11397	404619,2580	1379994,7200
	11398	404616,9770	1379994,5930
	11399	404606,3550	1379994,0120
	11400	404606,3400	1379993,9790
	11401	404621,7100	1379975,1190
	11402	404624,1400	1379948,3710
	11403	404643,7500	1379949,3100
	11404	404643,6700	1379944,0290
	11405	404643,5500	1379937,0190
	11406	404643,0800	1379909,3690
	11407	404643,0270	1379906,2520
	11408	404566,0050	1379911,6210
	11409	404525,4050	1379912,3160
	11410	404527,0060	1380002,6140
	11393	404515,7540	1380010,2810
	11411	404516,1040	1378703,7390
	11412	404518,9970	1378782,2320
	11413	404571,5520	1378779,8350
	11414	404569,5740	1378728,4240
	11415	404570,4030	1378716,4030
	11416	404569,1120	1378716,4490
	11417	404568,4950	1378700,4060
	11411	404516,1040	1378703,7390
	11418	404524,1100	1378996,9110
	11419	404524,1610	1379000,5670
	11420	404526,7380	1379005,0090

## Сведения о границах территориальной зоны общественно-деловой зоны городского значения (Ц-2)

Сведения о характерных точках границ объекта	№ точки	Координаты	
		X	Y
	11421	404527,9680	1379007,1210
	11422	404529,0550	1379008,9950
	11423	404537,0670	1379008,7950
	11424	404556,1400	1379008,3090
	11425	404566,1400	1379008,0690
	11426	404568,4500	1379008,0170
	11427	404577,2900	1379007,8190
	11428	404577,2740	1379007,1630
	11429	404577,2400	1379005,7410
	11430	404577,1700	1379003,5290
	11431	404577,1700	1379003,2500
	11432	404576,8500	1378990,5790
	11433	404576,8300	1378989,9590
	11434	404578,5800	1378987,6010
	11435	404583,5100	1378979,6590
	11436	404592,6900	1378964,6000
	11437	404594,3900	1378954,2110
	11438	404593,9400	1378940,2400
	11439	404600,4700	1378940,0000
	11440	404600,4300	1378939,0010
	11441	404600,4100	1378938,3290
	11442	404600,2700	1378934,2910
	11443	404600,1600	1378931,1310
	11444	404571,1300	1378932,7200
	11445	404532,6400	1378934,3390
	11446	404524,6160	1378934,6740
	11447	404524,6190	1378934,7500
	11448	404525,4890	1378958,3680
	11449	404525,5950	1378960,3670
	11450	404525,8770	1378968,4040
	11451	404525,4460	1378968,8320
	11452	404525,9070	1378969,2610
	11453	404526,6850	1378991,4880
	11454	404525,5950	1378991,5060
	11418	404524,1100	1378996,9110
	11455	404546,3900	1380043,2210
	11456	404671,3200	1380051,2400
	11457	404697,2800	1380058,0610
	11458	404649,5100	1380232,6010
	11459	404644,0780	1380230,7871
	11460	404617,7100	1380325,5400
	11461	404576,8603	1380208,3209
	11462	404567,7000	1380205,2610

## Сведения о границах территориальной зоны общественно-деловой зоны городского значения (Ц-2)

Сведения о характерных точках границ объекта	№ точки	Координаты	
		X	Y
	11463	404548,7000	1380138,0800
	11455	404546,3900	1380043,2210
	11464	404624,4410	1380409,9980
	11465	404635,9250	1380413,1670
	11466	404642,4280	1380388,2480
	11467	404648,7430	1380365,1040
	11468	404650,1000	1380360,7100
	11469	404650,6700	1380359,1300
	11470	404652,3530	1380356,9520
	11471	404663,0460	1380318,7000
	11472	404662,4370	1380309,5330
	11473	404712,5340	1380117,2390
	11474	404717,0810	1380118,6910
	11475	404718,5160	1380114,1910
	11476	404713,9900	1380112,7360
	11477	404719,3700	1380103,5140
	11478	404723,2900	1380096,7990
	11479	404725,5790	1380092,8730
	11480	404726,8810	1380090,3420
	11481	404727,8000	1380087,0540
	11482	404726,0310	1380086,1850
	11483	404726,9690	1380084,2980
	11484	404727,9730	1380084,7940
	11485	404729,0320	1380082,6360
	11486	404729,0350	1380082,6390
	11487	404733,3150	1380067,3250
	11488	404731,8100	1380066,9300
	11489	404729,8200	1380066,4200
	11490	404722,0300	1380064,4110
	11491	404721,2630	1380064,2200
	11464	404624,4410	1380409,9980
	11492	404770,1340	1379007,1690
	11493	404772,9850	1379078,5990
	11494	404773,0580	1379080,5960
	11495	404773,4933	1379092,5040
	11496	404854,0042	1379090,2420
	11497	404968,5100	1379087,0240
	11498	405000,9830	1378968,3620
	11499	404996,6300	1378967,0610
	11500	404996,6230	1378967,0850
	11501	404996,5910	1378967,0820
	11502	404985,8160	1378964,1230
	11503	404985,7933	1378964,0646

## Сведения о границах территориальной зоны общественно-деловой зоны городского значения (Ц-2)

Сведения о характерных точках границ объекта	№ точки	Координаты	
		X	Y
	11504	404985,1600	1378961,9600
	11505	404979,5903	1378960,1437
	11506	404963,7810	1378954,9070
	11507	404958,5638	1378952,9373
	11508	404954,2700	1378951,2800
	11509	404946,1000	1378948,1300
	11510	404942,4700	1378946,8600
	11511	404919,1014	1378944,9660
	11512	404893,9820	1378942,9290
	11513	404893,9820	1378942,9302
	11514	404893,9800	1378942,9300
	11515	404893,9900	1378943,5100
	11516	404877,7200	1378942,5100
	11517	404877,7440	1378942,7168
	11518	404877,7649	1378942,9405
	11519	404874,3201	1378943,2500
	11520	404874,3820	1378942,6620
	11521	404874,3798	1378942,6619
	11522	404874,3800	1378942,6600
	11523	404870,7287	1378942,4349
	11524	404862,7020	1378941,9360
	11525	404850,4510	1378941,1730
	11526	404851,9220	1379002,9060
	11492	404770,1340	1379007,1690
	11527	408705,0500	1375567,3560
	11528	408711,8800	1375574,8310
	11529	408712,4660	1375575,6970
	11530	408720,0490	1375586,1860
	11531	408727,7920	1375598,0420
	11532	408727,6710	1375598,1120
	11533	408727,7940	1375598,2940
	11534	408746,3470	1375632,6810
	11535	408761,3420	1375665,7060
	11536	408799,0860	1375769,7410
	11537	408818,5270	1375762,4850
	11538	408832,0280	1375801,5760
	11539	408831,0240	1375801,9160
	11540	408835,3730	1375814,4620
	11541	408829,1310	1375816,6280
	11542	408829,3360	1375817,1940
	11543	408827,3940	1375817,8620
	11544	408827,1970	1375817,2910
	11545	408816,1380	1375821,1310

## Сведения о границах территориальной зоны общественно-деловой зоны городского значения (Ц-2)

Сведения о характерных точках границ объекта	№ точки	Координаты	
		X	Y
	11546	408847,1520	1375909,6940
	11547	408848,1520	1375916,2580
	11548	408852,1280	1375926,7950
	11549	408896,0320	1375912,1650
	11550	408895,7520	1375909,8980
	11551	408963,8750	1375889,7100
	11552	408957,6920	1375871,4030
	11553	408910,9350	1375732,2310
	11554	408935,9490	1375723,0730
	11555	408894,7530	1375566,4410
	11556	408886,9580	1375552,6100
	11557	408874,1540	1375538,7820
	11558	408857,7310	1375527,7770
	11559	408840,6120	1375521,4260
	11560	408822,6580	1375517,4730
	11561	408803,3120	1375515,3580
	11562	408775,3370	1375514,9360
	11563	408762,3920	1375509,2600
	11564	408761,4530	1375510,2170
	11565	408760,6970	1375510,9770
	11566	408755,7990	1375515,9110
	11567	408747,1520	1375524,6040
	11568	408744,4990	1375527,2810
	11569	408740,1040	1375531,7110
	11570	408737,7830	1375534,0330
	11571	408734,2860	1375537,5580
	11572	408730,0340	1375541,8390
	11573	408725,5010	1375546,4090
	11574	408719,1680	1375552,7770
	11575	408716,9630	1375555,0620
	11576	408709,1520	1375563,1260
	11527	408705,0500	1375567,3560
	11577	408720,6930	1375574,0560
	11578	408721,1020	1375567,0280
	11579	408722,0480	1375550,3710
	11580	408727,2160	1375547,0920
	11581	408738,0710	1375540,3680
	11582	408739,7940	1375540,5050
	11583	408757,3290	1375532,7020
	11584	408761,1030	1375530,9550
	11585	408784,3350	1375526,0870
	11586	408800,9610	1375527,0900
	11587	408817,4220	1375529,2930

## Сведения о границах территориальной зоны общественно-деловой зоны городского значения (Ц-2)

Сведения о характерных точках границ объекта	№ точки	Координаты	
		X	Y
	11588	408834,9570	1375534,1030
	11589	408841,7640	1375536,5940
	11590	408850,7390	1375541,0700
	11591	408857,0320	1375545,2050
	11592	408869,6320	1375554,4460
	11593	408868,0770	1375557,5870
	11594	408865,6350	1375562,5130
	11595	408874,7860	1375595,0430
	11596	408876,8000	1375594,3530
	11597	408877,2160	1375595,5870
	11598	408880,3880	1375594,5050
	11599	408875,6910	1375580,5860
	11600	408881,9830	1375578,4500
	11601	408886,6990	1375592,3870
	11602	408904,3910	1375644,6680
	11603	408909,5340	1375659,8780
	11604	408920,4070	1375712,8420
	11605	408917,2170	1375717,4430
	11606	408819,7950	1375752,9410
	11607	408819,5680	1375752,3280
	11608	408807,4430	1375754,0140
	11609	408806,2060	1375747,5540
	11610	408805,6980	1375747,1650
	11611	408802,8810	1375740,7420
	11612	408800,8770	1375738,3410
	11613	408790,4600	1375708,9260
	11614	408776,1440	1375673,0900
	11615	408766,8290	1375648,3650
	11616	408756,7300	1375627,6310
	11617	408751,8500	1375619,0990
	11618	408728,0920	1375584,8270
	11619	408729,4210	1375577,7870
	11620	408726,4970	1375576,7240
	11577	408720,6930	1375574,0560
	11621	422367,2770	1373837,9190
	11622	422378,7820	1373858,9400
	11623	422381,5340	1373857,4780
	11624	422407,5220	1373850,4960
	11625	422407,1420	1373852,4920
	11626	422438,8720	1373860,9240
	11627	422446,3070	1373829,4050
	11628	422442,9120	1373828,5490
	11629	422457,2380	1373820,0410



## Сведения о границах территориальной зоны общественно-деловой зоны городского значения (Ц-2)


Сведения о характерных точках границ объекта	№ точки	Координаты	
		X	Y
	11630	422463,6880	1373831,1650
	11631	422499,8230	1373810,9770
	11632	422478,0730	1373768,6110
	11633	422436,7950	1373792,3630
	11634	422437,2260	1373793,3140
	11635	422412,9530	1373806,9690
	11621	422367,2770	1373837,9190
	11636	422523,7520	1374036,0630
	11637	422538,8630	1374063,2970
	11638	422543,7870	1374060,7080
	11639	422548,0800	1374068,0950
	11640	422566,9720	1374056,9620
	11641	422576,2070	1374051,4680
	11642	422575,5720	1374051,0880
	11643	422563,5120	1374029,4780
	11644	422560,3880	1374031,2220
	11645	422553,4420	1374019,0350
	11636	422523,7520	1374036,0630
	11646	422565,3190	1373728,9100
	11647	422574,6190	1373745,3420
	11648	422575,7760	1373744,6800
	11649	422578,1300	1373748,6940
	11650	422583,6530	1373758,1220
	11651	422586,3430	1373762,7530
	11652	422683,4800	1373707,0850
	11653	422667,1680	1373677,0250
	11654	422607,5860	1373711,4210
	11655	422604,9800	1373707,0750
	11646	422565,3190	1373728,9100
	11656	422605,0410	1373943,0390
	11657	422606,1250	1373944,8470
	11658	422659,7630	1374034,7200
	11659	422662,0770	1374038,6060
	11660	422673,1700	1374045,4030
	11661	422694,6660	1374083,0290
	11662	422716,7890	1374071,5280
	11663	422719,7910	1374072,3210
	11664	422721,8200	1374074,9220
	11665	422723,6250	1374078,3920
	11666	422736,1650	1374102,5030
	11667	422802,1930	1374066,7120
	11668	422805,9570	1374063,5760
	11669	422794,4910	1374042,5440

Сведения о границах территориальной зоны общественно-деловой зоны городского значения (Ц-2)

Сведения о характерных точках границ объекта	№ точки	Координаты	
		X	Y
	11670	422820,6520	1374030,8610
	11671	422816,0280	1374022,3560
	11672	422873,9410	1373987,2370
	11673	422875,9500	1373986,1800
	11674	422869,3470	1373974,2020
	11675	422888,6330	1373962,2640
	11676	422861,0930	1373907,1150
	11677	422861,0910	1373907,1120
	11678	422861,0900	1373907,1090
	11679	422861,0890	1373907,1090
	11680	422838,6090	1373871,6040
	11681	422810,0130	1373826,4520
	11682	422810,0120	1373826,4520
	11683	422809,9040	1373826,2760
	11684	422809,9000	1373826,2760
	11685	422742,5040	1373864,6850
	11686	422733,8200	1373869,6050
	11687	422636,9860	1373924,8230
	11688	422605,0460	1373943,0360
	11656	422605,0410	1373943,0390
	11689	391713,1922	1379650,9230
	11690	389046,6500	1376478,5800
	11691	391197,4848	1379719,8800

».

Графическое описание местоположения границ  
территориальной зоны общественно-деловой зоны районного значения (Ц-3)  
(наименование объекта, местоположение которого описано)

Сведения об объекте	
Местоположение объекта	Самарская область, городской округ Самара
Площадь объекта, кв.м	2863940
План границ объекта	
	

Сведения о границах территориальной зоны общественно-деловой зоны районного значения (Ц-3)

Сведения о местоположении границ объекта			
Система координат	МСК-63, зона 1, координаты математические		
Сведения о характерных точках границ объекта	№ точки	Координаты	
		X	Y
	1	379975,9620	1376131,0310
	2	379983,9840	1376132,6410
	3	379986,5170	1376133,1430
	4	379991,2510	1376134,0880
	5	380000,2910	1376135,3180
	6	380425,6980	1374585,6780
	7	380517,1310	1374149,3320
	8	380578,6550	1373855,7160
	9	380575,0500	1373855,0200
	10	380559,0120	1373851,9630
	11	380554,1200	1373851,0300
	12	380553,4800	1373854,6010
	13	380537,7700	1373851,0910
	14	380529,8100	1373894,1070
	15	380505,4040	1374025,4740
	16	380504,6910	1374029,3480
	17	380483,7040	1374142,3340
	18	380474,7350	1374190,6190
	19	380474,0080	1374194,4990
	20	380443,2720	1374360,0390
	21	380410,6120	1374535,9320
	22	380409,5130	1374541,8780
	23	380389,5360	1374617,2150
	24	380385,2410	1374633,4800
	25	380369,4650	1374693,0740
	26	380346,9370	1374776,5080
	27	380346,9160	1374776,5840
	28	380346,8970	1374776,5780
	29	380308,9180	1374917,2940
	30	380286,3170	1374999,7010
	31	380278,8200	1375027,0200
	32	379977,0420	1376127,0260
	1	379975,9620	1376131,0310
	33	380005,2417	1376183,2550
	34	380005,3347	1376183,4084
	35	380033,5961	1376190,8677
	36	380040,1770	1376166,3180
	37	380031,5180	1376140,1260
	38	380033,6240	1376139,9440
	39	380054,2193	1376138,1602
	40	380068,5490	1376136,9190

## Сведения о границах территориальной зоны общественно-деловой зоны районного значения (Ц-3)

Сведения о характерных точках границ объекта	№ точки	Координаты	
		X	Y
	41	380098,2180	1376152,5840
	42	380098,2180	1376152,5840
	43	380102,6052	1376153,1886
	44	380188,0172	1376153,2657
	45	380195,8380	1376132,5820
	46	380242,7580	1376103,3490
	47	380258,5498	1376093,5114
	48	380258,6338	1376087,5389
	49	380271,0224	1376074,0231
	50	380273,6086	1376073,8921
	51	380280,9772	1376067,1771
	52	380361,0821	1376077,1772
	53	380377,5081	1376006,5545
	54	380378,0600	1376000,9296
	55	380379,1402	1375999,5373
	56	380382,4517	1375985,2997
	57	380398,3166	1375977,4458
	58	380450,6722	1375989,9028
	59	380469,7340	1376013,1940
	60	380474,3221	1376014,1945
	61	380474,5512	1376014,4683
	62	380476,0375	1376014,5686
	63	380648,0738	1376052,0852
	64	380645,1694	1376061,7875
	65	380643,5958	1376093,5455
	66	380625,5092	1376150,6304
	67	380658,2447	1376183,4120
	68	380652,3712	1376201,4143
	69	380623,5000	1376256,1009
	70	380502,7103	1376112,4993
	71	380406,7570	1376245,6990
	72	380363,8243	1376232,2022
	73	380363,0000	1376243,0652
	74	380363,0000	1376243,0654
	75	380363,0000	1376243,0660
	76	380371,1110	1376244,8010
	77	380446,3970	1376262,2234
	78	380438,6000	1376269,0700
	79	380407,3900	1376310,3900
	80	380432,6500	1376316,8000
	81	380432,7700	1376318,3200
	82	380453,0700	1376324,2100
	83	380454,2600	1376322,3800

## Сведения о границах территориальной зоны общественно-деловой зоны районного значения (Ц-3)

Сведения о характерных точках границ объекта	№ точки	Координаты	
		X	Y
	84	380505,1900	1376334,3700
	85	380526,2600	1376341,8200
	86	380561,2800	1376349,6800
	87	380635,5200	1376372,2700
	88	380659,8000	1376376,5500
	89	380671,3800	1376356,4900
	90	380676,9200	1376348,9300
	91	380678,5090	1376343,9830
	92	380700,1300	1376351,3100
	93	380707,2100	1376353,7200
	94	380730,5100	1376361,6100
	95	380733,0900	1376362,4800
	96	380737,3800	1376363,9400
	97	380743,3600	1376365,9700
	98	380750,4800	1376368,3800
	99	380783,5000	1376382,5400
	100	380777,1193	1376366,7865
	101	380792,2298	1376371,4670
	102	380793,2788	1376371,7920
	103	380793,2788	1376371,7919
	104	380793,2790	1376371,7920
	105	380797,4560	1376360,6200
	106	380900,1690	1376404,2010
	107	381070,2555	1376476,1130
	108	381070,2555	1376476,1130
	109	381075,4800	1376464,1600
	110	381125,3400	1376350,0900
	111	381160,0500	1376255,9100
	112	381211,2000	1376138,8800
	113	381229,6700	1376096,6300
	114	381229,6710	1376096,6290
	115	381256,0795	1376108,1720
	116	381256,0795	1376108,1720
	117	381229,6710	1376096,6290
	118	380986,2050	1375990,2250
	119	380973,6160	1375963,8420
	120	380976,3869	1375959,2538
	121	380976,3879	1375959,2522
	122	380979,1710	1375954,6440
	123	380978,8854	1375949,2967
	124	380963,8188	1375914,0928
	125	380959,5594	1375893,1026
	126	380848,8612	1376131,0730

## Сведения о границах территориальной зоны общественно-деловой зоны районного значения (Ц-3)

Сведения о характерных точках границ объекта	№ точки	Координаты	
		X	Y
	127	380731,3952	1376079,0112
	128	380716,9814	1375681,9802
	129	380715,4463	1375652,6899
	130	380668,3688	1375513,4676
	131	380765,3137	1375532,6861
	132	380765,3137	1375532,6861
	133	380774,9384	1375534,5941
	134	380774,9384	1375534,5941
	135	380774,9385	1375534,5941
	136	380776,2100	1375534,8462
	137	380896,9136	1375558,7745
	138	380921,6251	1375647,3088
	139	380928,1953	1375622,1450
	140	380948,7070	1375543,5853
	141	380955,2171	1375545,4301
	142	380956,8500	1375539,1200
	143	380967,4922	1375498,4827
	144	380971,6670	1375482,5320
	145	380980,3114	1375441,8956
	146	380985,8100	1375416,0400
	147	380985,8755	1375416,0532
	148	380985,9300	1375415,8000
	149	380983,5100	1375415,2800
	150	380982,8593	1375415,2836
	151	380988,7183	1375393,2728
	152	381028,1331	1375316,2240
	153	381028,1677	1375316,2414
	154	381096,2046	1375183,3884
	155	381087,7950	1375179,1730
	156	381034,5890	1375151,0710
	157	380993,8480	1375129,5580
	158	380988,3260	1375126,2590
	159	380995,6220	1375111,7020
	160	381014,8720	1375073,2610
	161	381023,0150	1375057,0660
	162	381023,5259	1375055,9725
	163	380883,2447	1374905,2031
	164	380849,6950	1374869,1450
	165	380847,0340	1374866,2760
	166	380839,9173	1374870,1626
	167	380802,4147	1374949,2877
	168	380796,0973	1374944,2237
	169	380753,3261	1374913,1336

Сведения о границах территориальной зоны общественно-деловой зоны районного значения (Ц-3)

Сведения о характерных точках границ объекта	№ точки	Координаты	
		X	Y
	170	380750,0200	1374917,4000
	171	380744,0800	1374925,0800
	172	380720,9400	1374909,8800
	173	380700,9400	1374896,7400
	174	380659,7600	1374871,2700
	175	380571,3600	1374816,4100
	176	380493,4500	1374768,2700
	177	380469,5339	1374753,7612
	178	380440,2400	1374735,9900
	179	380419,8200	1374723,5900
	180	380422,2200	1374716,0300
	181	380454,0900	1374594,5500
	182	380460,5600	1374596,4800
	183	380462,6600	1374589,7600
	184	380455,9000	1374587,6700
	185	380477,5100	1374487,1800
	186	380497,7600	1374378,1400
	187	380500,2400	1374378,5700
	188	380501,1100	1374373,6800
	189	380498,6800	1374373,2500
	190	380515,8400	1374280,9300
	191	380518,9400	1374264,2100
	192	380541,8500	1374158,2000
	193	380542,5400	1374154,6500
	194	380542,5400	1374154,6500
	195	380552,5600	1374103,0800
	196	380580,4900	1373966,6700
	197	380580,4900	1373966,6700
	198	380579,0634	1373966,6930
	199	380598,8600	1373864,8200
	200	380615,1300	1373868,4800
	201	380852,5983	1373921,8412
	202	380929,2700	1373939,0700
	203	381064,9300	1373969,5500
	204	381068,9400	1373970,4500
	205	381071,6300	1373971,0600
	206	381127,2100	1373989,5500
	207	381129,2000	1373990,2200
	208	381142,3400	1373994,5900
	209	381142,3400	1373994,5900
	210	381135,0674	1373980,5590
	211	380840,5053	1373912,0900
	212	380607,2400	1373861,2300



## Сведения о границах территориальной зоны общественно-деловой зоны районного значения (Ц-3)

Сведения о характерных точках границ объекта	№ точки	Координаты	
		X	Y
	213	380589,5854	1373857,8230
	214	380441,3814	1374589,8330
	33	380005,2417	1376183,2550
	215	380293,5042	1375656,0667
	216	380349,6970	1375450,2939
	217	380429,0313	1375466,0212
	218	380640,2084	1375507,8851
	219	380691,0826	1375657,6752
	220	380694,0639	1375739,7957
	221	380384,6500	1375675,1308
	215	380293,5042	1375656,0667
	222	380444,3200	1376319,9400
	223	380444,7200	1376317,9800
	224	380447,6900	1376318,4700
	225	380447,2900	1376320,4300
	222	380444,3200	1376319,9400
	226	380448,5726	1375088,1828
	227	380517,6882	1374835,0618
	228	380668,9600	1374929,3408
	229	380648,8759	1374966,0582
	230	380720,0521	1375006,0973
	231	380782,4861	1375015,2915
	232	380723,3487	1375207,4349
	233	380763,2406	1375482,1706
	234	380705,1494	1375470,6016
	235	380681,5586	1375465,9035
	236	380650,1118	1375459,6408
	237	380529,5156	1375104,2318
	226	380448,5726	1375088,1828
	238	380560,4627	1374324,2674
	239	380763,1419	1374272,4909
	240	380777,6930	1374268,6469
	241	380790,8400	1374206,6300
	242	380594,4179	1374165,5103
	238	380560,4627	1374324,2674
	243	386659,0900	1373165,6600
	244	386682,5700	1373210,9600
	245	386686,1500	1373209,1000
	246	386707,4700	1373250,1900
	247	386709,9200	1373261,4900
	248	386710,6100	1373307,9900
	249	386714,6600	1373307,9300
	250	386714,7200	1373311,8700

## Сведения о границах территориальной зоны общественно-деловой зоны районного значения (Ц-3)

Сведения о характерных точках границ объекта	№ точки	Координаты	
		X	Y
	251	386715,8900	1373390,3400
	252	386725,1600	1373393,3700
	253	386704,3200	1373457,6500
	254	386696,4400	1373455,0800
	255	386688,9200	1373478,1000
	256	386710,7200	1373485,5600
	257	386713,2200	1373477,8000
	258	386712,5500	1373477,5100
	259	386714,5700	1373471,8800
	260	386715,8400	1373468,4500
	261	386718,7800	1373469,4700
	262	386719,0800	1373468,6300
	263	386722,1400	1373469,7600
	264	386745,9000	1373478,7000
	265	386748,2000	1373473,4200
	266	386749,5722	1373473,9540
	267	386750,1986	1373472,7480
	268	386750,6800	1373471,8200
	269	386750,0600	1373471,4400
	270	386750,7300	1373469,1100
	271	386755,6600	1373456,3100
	272	386757,8900	1373450,5500
	273	386758,2500	1373449,6200
	274	386762,4900	1373438,9100
	275	386762,8800	1373437,9300
	276	386775,2100	1373423,8300
	277	386743,2100	1373396,6300
	278	386743,1500	1373396,7200
	279	386742,4000	1373396,0600
	280	386730,2000	1373385,4500
	281	386729,6200	1373366,2000
	282	386731,3900	1373366,2600
	283	386729,1549	1373324,1230
	284	386728,7800	1373316,5900
	285	386728,5900	1373312,6000
	286	386728,5300	1373311,4500
	287	386727,8900	1373298,0800
	288	386726,0600	1373298,0800
	289	386723,5600	1373298,0900
	290	386721,9600	1373298,0800
	291	386721,8200	1373278,7800
	292	386721,8100	1373277,1800
	293	386721,7500	1373269,7300

## Сведения о границах территориальной зоны общественно-деловой зоны районного значения (Ц-3)

Сведения о характерных точках границ объекта	№ точки	Координаты	
		X	Y
	294	386721,7100	1373264,6300
	295	386721,5900	1373248,1300
	296	386728,0500	1373247,7100
	297	386729,0500	1373245,9100
	298	386729,0007	1373230,4055
	299	386729,0000	1373230,1800
	300	386728,9900	1373223,0600
	301	386728,9760	1373217,5240
	302	386728,8410	1373216,4870
	303	386727,1110	1373202,8880
	304	386726,7800	1373196,9900
	305	386726,7100	1373195,8500
	306	386726,5400	1373194,4200
	307	386726,0850	1373190,7180
	308	386725,8100	1373188,4600
	309	386723,9500	1373185,0100
	310	386719,0000	1373179,6300
	311	386716,0200	1373173,0100
	312	386714,8200	1373170,5500
	313	386712,2100	1373167,6500
	314	386704,7400	1373164,7300
	315	386704,7800	1373164,3000
	316	386703,5360	1373163,9710
	317	386699,6520	1373162,9490
	318	386699,5986	1373162,9350
	319	386698,7400	1373162,7100
	320	386696,9550	1373162,2700
	321	386697,9800	1373158,1500
	322	386694,8500	1373157,3800
	323	386693,8800	1373157,1600
	324	386693,5600	1373157,0900
	325	386689,9000	1373156,0300
	326	386688,6660	1373155,6710
	327	386686,1300	1373154,7000
	328	386686,8840	1373150,3970
	329	386679,9900	1373148,9500
	243	386659,0900	1373165,6600
	330	386797,5500	1373584,6400
	331	386809,0300	1373588,8300
	332	386807,1200	1373593,8300
	333	386836,1900	1373603,3900
	334	386837,8200	1373599,4300
	335	386844,2800	1373601,8700

Сведения о границах территориальной зоны общественно-деловой зоны районного значения (Ц-3)

Сведения о характерных точках границ объекта	№ точки	Координаты	
		X	Y
	336	386855,5500	1373596,2400
	337	386855,9300	1373596,3900
	338	386859,9600	1373585,8600
	339	386862,5100	1373578,3700
	340	386859,3500	1373577,5700
	341	386867,9300	1373553,0000
	342	386861,5700	1373551,7100
	343	386853,7700	1373550,3100
	344	386853,6300	1373551,0500
	345	386853,5700	1373551,0300
	346	386852,0800	1373550,8200
	347	386852,1300	1373550,5800
	348	386842,9100	1373548,8500
	349	386842,4800	1373548,7800
	350	386842,5200	1373548,4100
	351	386838,7700	1373547,7600
	352	386838,7200	1373548,0500
	353	386831,6200	1373546,7300
	354	386831,6800	1373546,4900
	355	386826,9900	1373545,4700
	356	386822,3700	1373544,5600
	357	386808,7300	1373540,2200
	358	386803,5300	1373557,2200
	359	386805,8900	1373557,7600
	330	386797,5500	1373584,6400
	360	386965,0870	1376162,6470
	361	386970,6540	1376170,1220
	362	386979,4540	1376179,9330
	363	386973,5630	1376184,5030
	364	386984,7140	1376199,6180
	365	387017,1220	1376198,3440
	366	387017,1220	1376184,6130
	367	387037,6090	1376180,9850
	368	387050,9870	1376168,2750
	369	387048,5050	1376164,9610
	370	387048,2380	1376153,2810
	371	387040,2370	1376161,3150
	372	387034,7620	1376154,1020
	373	387029,3900	1376147,3020
	374	387027,6670	1376144,8390
	375	387027,3490	1376143,7400
	376	387015,2240	1376126,6690
	377	386984,9760	1376149,7040

## Сведения о границах территориальной зоны общественно-деловой зоны районного значения (Ц-3)

Сведения о характерных точках границ объекта	№ точки	Координаты	
		X	Y
	378	386985,3920	1376150,2880
	379	386982,7100	1376152,2080
	380	386981,6620	1376150,7550
	360	386965,0870	1376162,6470
	381	388043,7700	1373128,0500
	382	388048,0900	1373133,6700
	383	388050,4100	1373131,7700
	384	388053,7600	1373136,1300
	385	388054,9800	1373135,2500
	386	388060,7100	1373142,7100
	387	388061,5900	1373142,0300
	388	388062,7300	1373143,5100
	389	388065,6100	1373141,3100
	390	388075,9400	1373133,0600
	391	388072,9300	1373129,1100
	392	388085,1600	1373119,8200
	393	388087,4600	1373122,8700
	394	388092,7200	1373118,8800
	395	388097,6300	1373125,3600
	396	388107,7600	1373138,5300
	397	388114,4100	1373133,1200
	398	388119,9900	1373128,5700
	399	388124,6700	1373124,7700
	400	388125,1700	1373124,3700
	401	388075,9200	1373060,9300
	402	388066,4800	1373068,1700
	403	388077,5600	1373082,5500
	404	388076,9300	1373083,0400
	405	388077,5400	1373083,8300
	406	388073,1000	1373087,2500
	407	388073,4300	1373087,6900
	408	388070,0300	1373090,3200
	409	388069,7100	1373089,9100
	410	388069,2600	1373090,2600
	411	388069,1300	1373090,3100
	412	388048,8500	1373105,9200
	413	388051,9800	1373108,3900
	414	388052,9200	1373109,4700
	415	388055,5900	1373113,1700
	416	388049,9300	1373117,6700
	417	388052,5800	1373121,0300
	418	388048,3600	1373124,3300
	419	388048,6000	1373124,6500

## Сведения о границах территориальной зоны общественно-деловой зоны районного значения (Ц-3)

Сведения о характерных точках границ объекта	№ точки	Координаты	
		X	Y
	420	388044,5900	1373127,7900
	421	388044,4000	1373127,5600
	381	388043,7700	1373128,0500
	422	388495,6922	1374560,0000
	423	388503,5975	1374652,6650
	424	388509,3945	1374722,8200
	425	388513,1100	1374720,7500
	426	388520,2000	1374716,8000
	427	388522,8200	1374715,3400
	428	388525,2900	1374715,3700
	429	388527,2200	1374716,9100
	430	388549,0400	1374744,2800
	431	388595,8300	1374806,7800
	432	388557,6500	1374836,8500
	433	388532,8000	1374856,4300
	434	388525,1700	1374862,4400
	435	388521,1904	1374865,5746
	436	388554,9182	1375273,7480
	437	388594,2425	1375300,2980
	438	388671,7815	1375237,9503
	439	388662,2600	1375226,1600
	440	388651,2100	1375212,4700
	441	388650,9000	1375212,0600
	442	388647,8800	1375181,4000
	443	388647,8899	1375181,3990
	444	388645,4700	1375156,7700
	445	388644,2600	1375144,3800
	446	388644,8300	1375112,3900
	447	388650,7200	1375105,9500
	448	388663,2400	1375095,5600
	449	388739,9366	1375034,5200
	450	388761,5500	1375017,3200
	451	388777,2000	1375004,8600
	452	388829,1800	1375070,1700
	453	388835,1200	1375065,5000
	454	388835,3200	1375065,3300
	455	388846,8200	1375079,2200
	456	388855,6287	1375090,1221
	457	389165,1332	1374841,2550
	458	389142,5414	1374806,4260
	459	388838,5567	1374452,8500
	460	388762,8861	1374356,6819
	461	388758,5348	1374360,0094

## Сведения о границах территориальной зоны общественно-деловой зоны районного значения (Ц-3)

Сведения о характерных точках границ объекта	№ точки	Координаты	
		X	Y
	462	388759,0700	1374360,7500
	463	388737,9100	1374376,9700
	464	388735,7200	1374378,3700
	465	388735,2695	1374377,8006
	466	388734,1300	1374378,6720
	467	388753,3836	1374404,0877
	468	388753,3000	1374404,1600
	469	388723,3000	1374429,4000
	470	388713,2500	1374421,8500
	471	388707,2900	1374417,2700
	472	388706,7800	1374417,8300
	473	388701,6600	1374421,9400
	474	388700,7100	1374422,6800
	475	388694,1200	1374427,9700
	476	388690,5600	1374429,3900
	477	388662,4900	1374451,4100
	478	388637,0400	1374471,3900
	479	388625,1000	1374472,0100
	480	388621,8347	1374473,0131
	481	388594,4100	1374494,3600
	482	388578,2100	1374507,2500
	483	388565,6800	1374516,9300
	484	388565,2000	1374517,4900
	485	388547,6700	1374531,1800
	486	388545,9300	1374534,4900
	487	388550,4300	1374540,6800
	488	388535,7900	1374552,4500
	489	388522,8800	1374561,1100
	490	388517,3200	1374554,7900
	491	388499,8800	1374559,7900
	492	388499,8370	1374559,2188
	422	388495,6922	1374560,0000
	493	388788,9581	1378971,8551
	494	388789,1900	1378984,4500
	495	388789,4200	1378996,9400
	496	388789,4600	1378999,0300
	497	388789,8300	1379014,1300
	498	388790,0300	1379018,7000
	499	388791,2300	1379046,7900
	500	388791,2600	1379047,2700
	501	388810,7000	1379046,7400
	502	388810,6900	1379046,2200
	503	388817,7600	1379046,2300

## Сведения о границах территориальной зоны общественно-деловой зоны районного значения (Ц-3)

Сведения о характерных точках границ объекта	№ точки	Координаты	
		X	Y
	504	388819,9400	1379046,0500
	505	388830,3100	1379045,0900
	506	388830,2700	1379045,5300
	507	388851,3300	1379044,5900
	508	388851,2500	1379043,5300
	509	388850,5800	1379033,8500
	510	388849,9500	1379027,4700
	511	388849,8100	1379011,0900
	512	388849,5600	1379003,0900
	513	388849,4500	1378999,8400
	514	388850,1500	1378999,8200
	515	388849,2200	1378993,0700
	516	388848,6000	1378988,6600
	517	388849,1000	1378988,6400
	518	388849,0100	1378986,0300
	519	388848,8500	1378980,2500
	520	388848,4889	1378968,1313
	493	388788,9581	1378971,8551
	521	388995,2989	1377134,1770
	522	389005,5267	1377350,4273
	523	389158,0033	1377341,3171
	524	389156,4600	1377328,8200
	525	389154,3100	1377311,4100
	526	389153,2200	1377302,5400
	527	389144,3700	1377294,1300
	528	389142,3500	1377273,6200
	529	389141,0000	1377259,8400
	530	389145,8300	1377243,6100
	531	389149,5600	1377243,3700
	532	389150,5600	1377243,3300
	533	389201,0000	1377240,8900
	534	389202,9200	1377239,4200
	535	389205,8800	1377239,2600
	536	389274,6300	1377235,7200
	537	389266,2800	1377099,0900
	538	389264,5200	1377070,2800
	539	389262,9600	1377067,0000
	540	389247,0200	1377050,4200
	541	389239,2900	1377042,3700
	542	389225,5200	1377027,9700
	543	389209,2000	1377044,1800
	544	389175,7900	1377077,3500
	545	389162,3400	1377090,7700



## Сведения о границах территориальной зоны общественно-деловой зоны районного значения (Ц-3)

Сведения о характерных точках границ объекта	№ точки	Координаты	
		X	Y
	546	389132,7200	1377068,7600
	547	389132,3700	1377060,2700
	548	389131,3200	1377060,3100
	549	389131,2900	1377059,3100
	550	389127,3500	1377059,4700
	551	389127,3900	1377060,5700
	552	389087,4400	1377062,2900
	553	389077,6500	1377062,7900
	554	389077,3400	1377056,6100
	555	389068,0900	1377057,0800
	556	389058,8300	1377057,5500
	557	389061,0000	1377094,9600
	558	389063,1000	1377130,7400
	559	389053,1800	1377131,1700
	560	389026,5300	1377132,3300
	561	389001,4000	1377133,8900
	521	388995,2989	1377134,1770
	562	389659,0147	1374114,5887
	563	389669,0100	1374124,0100
	564	389659,0148	1374114,5885
	562	389659,0147	1374114,5887
	565	389664,0700	1374118,6800
	566	389669,0100	1374124,0100
	567	389688,5100	1374142,3800
	568	389694,6300	1374148,1500
	569	389707,0763	1374162,3233
	570	389748,9000	1374112,7400
	571	389746,2400	1374110,0500
	572	389745,5371	1374109,3930
	573	389744,9083	1374108,8120
	574	389744,0664	1374108,0240
	575	389742,7276	1374106,7840
	576	389742,2300	1374106,3200
	577	389741,3900	1374105,4200
	578	389741,2800	1374105,3100
	579	389738,9200	1374102,7800
	580	389738,5000	1374102,3300
	581	389732,8500	1374096,2800
	582	389729,2700	1374092,4400
	583	389727,3200	1374090,3500
	584	389753,5700	1374066,2500
	585	389750,5600	1374063,4100
	586	389739,4500	1374052,8800

## Сведения о границах территориальной зоны общественно-деловой зоны районного значения (Ц-3)

Сведения о характерных точках границ объекта	№ точки	Координаты	
		X	Y
	587	389727,4900	1374041,5400
	588	389725,1500	1374039,3600
	589	389735,7977	1374025,1020
	590	389737,8362	1374022,2900
	591	389800,9925	1373937,3010
	592	389804,1286	1373939,8170
	593	389825,3200	1373956,1800
	594	389843,0400	1373969,8800
	595	389845,6750	1373966,1910
	596	389797,3658	1373928,1760
	597	389698,5981	1374061,2545
	598	389700,3200	1374062,3900
	599	389703,3600	1374064,3900
	600	389692,7900	1374078,7300
	601	389679,2900	1374097,1400
	602	389664,4300	1374117,3600
	565	389664,0700	1374118,6800
	603	389729,2680	1380087,0210
	604	389799,6940	1380177,7170
	605	389934,9127	1380072,7120
	606	389925,5000	1380060,5900
	607	389864,1900	1379981,7000
	608	389838,7700	1380001,1000
	609	389819,7800	1380015,5900
	610	389819,9500	1380015,8300
	611	389819,1700	1380016,4400
	612	389810,6700	1380023,1100
	613	389809,9000	1380023,7200
	614	389809,5800	1380023,3400
	615	389746,0100	1380073,7200
	603	389729,2680	1380087,0210
	616	389776,4400	1374094,0800
	617	389781,4300	1374100,7100
	618	389785,3000	1374106,1800
	619	389788,6200	1374110,9300
	620	389787,1100	1374112,1400
	621	389785,1400	1374113,7300
	622	389782,5900	1374115,7800
	623	389780,5000	1374117,4500
	624	389779,4300	1374118,3300
	625	389777,4500	1374119,9200
	626	389802,3910	1374124,0760
	627	389802,0000	1374124,6700

## Сведения о границах территориальной зоны общественно-деловой зоны районного значения (Ц-3)

Сведения о характерных точках границ объекта	№ точки	Координаты	
		X	Y
	628	389804,3000	1374128,1200
	629	389807,7700	1374133,2800
	630	389809,9200	1374136,4900
	631	389812,8700	1374143,5100
	632	389812,9800	1374143,3700
	633	389815,5000	1374147,6900
	634	389816,6900	1374149,7400
	635	389816,0190	1374150,6570
	636	389815,9270	1374150,7780
	637	389816,2600	1374151,5800
	638	389844,0600	1374217,8300
	639	389843,0500	1374220,0900
	640	389844,2900	1374228,9700
	641	389845,4300	1374237,1200
	642	389846,7500	1374246,5600
	643	389847,0300	1374248,5600
	644	389847,3100	1374250,6000
	645	389847,6400	1374252,9100
	646	389847,9800	1374255,3500
	647	389848,3200	1374257,7800
	648	389848,4700	1374258,8200
	649	389850,5400	1374274,4000
	650	389851,0600	1374278,3300
	651	389852,3300	1374287,8600
	652	389852,9821	1374292,8380
	653	389853,3400	1374295,4590
	654	389853,7010	1374298,1880
	655	389854,0410	1374300,7610
	656	389855,6140	1374312,5780
	657	389856,0740	1374316,0420
	658	389856,1720	1374316,8140
	659	389856,5600	1374319,6700
	660	389857,8200	1374329,1400
	661	389858,2000	1374332,0300
	662	389850,9700	1374338,1500
	663	389849,4400	1374339,4500
	664	389847,4100	1374341,1700
	665	389845,8900	1374342,4500
	666	389837,0100	1374349,9600
	667	389834,0200	1374352,5000
	668	389828,9700	1374356,7700
	669	389827,9000	1374357,6800
	670	389827,4200	1374358,0900

## Сведения о границах территориальной зоны общественно-деловой зоны районного значения (Ц-3)

Сведения о характерных точках границ объекта	№ точки	Координаты	
		X	Y
	671	389826,7600	1374358,6500
	672	389826,3800	1374358,9700
	673	389825,8500	1374359,4100
	674	389825,3500	1374358,8200
	675	389818,5400	1374364,2900
	676	389817,8600	1374363,4500
	677	389817,6500	1374363,6200
	678	389817,6200	1374363,5800
	679	389814,7100	1374359,8600
	680	389800,7900	1374371,4000
	681	389798,2060	1374373,5520
	682	389798,0023	1374373,7181
	683	389803,8700	1374380,2790
	684	389807,4400	1374384,2810
	685	389809,8000	1374386,9210
	686	389810,3500	1374387,5290
	687	389811,5000	1374388,8200
	688	389818,5000	1374396,6410
	689	389821,1700	1374399,6310
	690	389867,1700	1374451,0700
	691	389889,0400	1374475,5210
	692	389893,0300	1374472,0600
	693	389912,6800	1374495,2310
	694	389919,1400	1374502,8610
	695	389920,4600	1374504,4200
	696	389941,0300	1374528,6790
	697	389939,8900	1374529,8190
	698	389938,6700	1374531,0310
	699	389941,2200	1374533,8810
	700	389945,2100	1374538,3600
	701	389963,5700	1374558,8790
	702	389964,3700	1374559,7690
	703	389966,4800	1374562,1300
	704	389967,2900	1374563,0290
	705	389967,3800	1374563,1390
	706	389976,1600	1374572,9500
	707	389974,5100	1374574,4600
	708	389997,6600	1374601,8800
	709	389996,2600	1374602,9890
	710	389996,1600	1374603,0710
	711	390000,4300	1374608,2000
	712	390000,6000	1374608,0690
	713	390001,9500	1374606,9690

## Сведения о границах территориальной зоны общественно-деловой зоны районного значения (Ц-3)

Сведения о характерных точках границ объекта	№ точки	Координаты	
		X	Y
	714	390010,9700	1374617,7010
	715	390023,5700	1374634,9510
	716	390044,4300	1374663,5090
	717	390052,8800	1374675,0890
	718	390060,9200	1374686,1010
	719	390094,4900	1374732,0790
	720	390101,4000	1374741,5200
	721	390107,6500	1374750,0790
	722	390131,4000	1374782,6190
	723	390134,9500	1374787,4590
	724	390142,7600	1374798,1600
	725	390143,9400	1374799,7800
	726	390150,5900	1374808,8710
	727	390190,1400	1374863,0290
	728	390216,3800	1374898,9690
	729	390222,2800	1374907,0510
	730	390226,0600	1374912,2290
	731	390229,5500	1374916,9990
	732	390248,8300	1374943,3880
	733	390256,4100	1374938,6100
	734	390268,5200	1374929,4360
	735	390306,1800	1374902,6100
	736	390330,6900	1374885,4700
	737	390334,2100	1374890,5700
	738	390338,2500	1374891,6000
	739	390411,6770	1374832,0940
	740	390420,0630	1374825,2840
	741	390445,1800	1374804,8900
	742	390469,5500	1374784,9100
	743	390469,5500	1374784,9000
	744	390483,6800	1374773,2300
	745	390480,7900	1374769,3200
	746	390482,1500	1374768,1700
	747	390485,0600	1374772,0900
	748	390525,9100	1374738,2400
	749	390526,1363	1374738,0528
	750	390565,6507	1374785,1256
	751	390576,4700	1374797,8900
	752	390577,8767	1374799,6901
	753	390580,1036	1374802,3430
	754	390580,8000	1374801,7700
	755	390583,1800	1374804,7800
	756	390589,3500	1374812,2400

Сведения о границах территориальной зоны общественно-деловой зоны районного значения (Ц-3)

Сведения о характерных точках границ объекта	№ точки	Координаты	
		X	Y
	757	390599,8300	1374803,9100
	758	390604,4400	1374809,8800
	759	390607,2350	1374807,3818
	760	390629,4900	1374787,4900
	761	390624,0400	1374780,4900
	762	390638,2000	1374769,0000
	763	390644,9534	1374763,5188
	764	390643,2800	1374759,8200
	765	390645,2100	1374758,3900
	766	390640,7980	1374747,5490
	767	390638,1474	1374741,0410
	768	390647,4400	1374737,0300
	769	390666,1400	1374729,0200
	770	390683,3530	1374721,6600
	771	390736,0080	1374699,5220
	772	390742,0100	1374696,8960
	773	390749,1960	1374693,7520
	774	390767,0050	1374686,0730
	775	390775,9201	1374682,2300
	776	390780,3000	1374680,3400
	777	390780,3838	1374679,7968
	778	390787,1552	1374676,1057
	779	390785,5300	1374673,0300
	780	390818,6500	1374654,9900
	781	390820,2911	1374658,0432
	782	390829,0640	1374653,2610
	783	390847,9470	1374644,6190
	784	390859,5100	1374639,3300
	785	390860,5273	1374641,5610
	786	390884,2506	1374630,6550
	787	390896,4314	1374640,1770
	788	390900,4300	1374638,3630
	789	390990,3594	1374713,6090
	790	391003,3010	1374731,0800
	791	391007,4195	1374740,0270
	792	391012,1892	1374737,8360
	793	391018,2200	1374749,8600
	794	391018,6700	1374750,5700
	795	391027,3800	1374745,6100
	796	391040,0377	1374738,4186
	797	391033,9300	1374725,9200
	798	391033,7290	1374725,5100
	799	391030,3200	1374718,5210

## Сведения о границах территориальной зоны общественно-деловой зоны районного значения (Ц-3)

Сведения о характерных точках границ объекта	№ точки	Координаты	
		X	Y
	800	391023,7600	1374721,5000
	801	391015,1800	1374718,8200
	802	391011,1600	1374710,8000
	803	390966,3300	1374658,1600
	804	390955,0600	1374634,4800
	805	390950,7500	1374625,4200
	806	390942,8940	1374619,4270
	807	390890,4840	1374583,2200
	808	390893,3600	1374580,2120
	809	390897,8700	1374575,4900
	810	390887,2600	1374565,3500
	811	390885,6600	1374566,9300
	812	390878,6600	1374560,2500
	813	390875,5300	1374563,5200
	814	390870,1445	1374569,1640
	815	390862,4232	1374563,8280
	816	390672,7807	1374399,0900
	817	390530,2561	1374258,8790
	818	390321,8956	1374033,8660
	819	390274,6892	1373991,5910
	820	390259,8614	1373984,2410
	821	390264,3040	1373978,3810
	822	390265,6021	1373976,2820
	823	390249,6000	1373962,9200
	824	390233,8700	1373949,7000
	825	390200,8900	1373921,8700
	826	390204,4679	1373918,4604
	827	390201,0229	1373915,4534
	828	390214,8400	1373905,0500
	829	390211,7200	1373900,2300
	830	390211,7000	1373892,4400
	831	390208,4600	1373882,4800
	832	390211,4160	1373867,6270
	833	390212,7800	1373850,0100
	834	390210,4010	1373838,8090
	835	390205,2030	1373826,2490
	836	390202,0110	1373821,5780
	837	390212,8450	1373814,3040
	838	390126,2700	1373711,2700
	839	390119,6900	1373705,2900
	840	390075,1040	1373647,8830
	841	390063,6740	1373633,1640
	842	390030,0720	1373651,5890

## Сведения о границах территориальной зоны общественно-деловой зоны районного значения (Ц-3)

Сведения о характерных точках границ объекта	№ точки	Координаты	
		X	Y
	843	390005,0483	1373625,3458
	844	390003,7450	1373623,9790
	845	389993,5200	1373627,8900
	846	390002,7200	1373640,4500
	847	390004,1000	1373642,3300
	848	390017,4900	1373660,6100
	849	389998,9800	1373675,9500
	850	389989,4300	1373683,5800
	851	389976,8500	1373698,3200
	852	389978,4700	1373702,8300
	853	389983,7700	1373710,1400
	854	389962,1900	1373731,5100
	855	389956,0600	1373737,5800
	856	389955,0100	1373738,6200
	857	389980,4400	1373760,4600
	858	389980,9594	1373761,2740
	859	389980,9640	1373761,2812
	860	389979,1000	1373765,1100
	861	389969,4800	1373784,7400
	862	389973,0000	1373786,0000
	863	389978,4000	1373787,9400
	864	389987,4000	1373788,2800
	865	389993,0100	1373786,2800
	866	389995,1900	1373785,5100
	867	389995,9777	1373784,7393
	868	389995,9820	1373784,7460
	869	390002,4600	1373794,8900
	870	390009,6100	1373801,8200
	871	390031,7600	1373821,6300
	872	390118,9371	1373894,7510
	873	390118,9400	1373894,7500
	874	390121,8200	1373898,4800
	875	390127,3000	1373899,0800
	876	390153,1700	1373926,8200
	877	390154,9300	1373929,2400
	878	390159,0868	1373933,2170
	879	390133,2331	1373949,2980
	880	390062,6045	1373976,9150
	881	390063,6012	1373983,8616
	882	390063,6100	1373983,8600
	883	390081,2700	1373980,8800
	884	390126,1300	1373991,1500
	885	390106,9300	1374009,3400



## Сведения о границах территориальной зоны общественно-деловой зоны районного значения (Ц-3)

Сведения о характерных точках границ объекта	№ точки	Координаты	
		X	Y
	886	390112,0000	1374016,0500
	887	390122,2600	1374028,7800
	888	390101,0800	1374046,7400
	889	390101,5400	1374047,3000
	890	390086,3278	1374060,1590
	891	390075,2950	1374069,4860
	892	390074,3203	1374070,2970
	893	390054,8100	1374086,7800
	894	390033,0070	1374104,6630
	895	390030,5200	1374106,6900
	896	390027,2000	1374107,1600
	897	390022,6300	1374106,0400
	898	390019,9700	1374104,7800
	899	390005,8800	1374088,2200
	900	390005,9348	1374088,1750
	901	389997,1600	1374079,7500
	902	389978,9900	1374058,7300
	903	389964,9100	1374043,0300
	904	389961,6900	1374040,3600
	905	389967,4200	1374035,7100
	906	389966,3700	1374034,5100
	907	389957,8475	1374037,4486
	908	389957,8522	1374037,4541
	909	389954,4500	1374038,6200
	910	389952,4300	1374035,0800
	911	389946,5400	1374037,5800
	912	389939,9813	1374040,4023
	913	389938,8250	1374039,4930
	914	389918,7754	1374023,7158
	915	389915,7800	1374027,1000
	916	389903,5100	1374041,0700
	917	389902,2700	1374039,9900
	918	389898,4400	1374044,7500
	919	389895,0700	1374042,0900
	920	389888,6200	1374045,4700
	921	389884,9500	1374045,5200
	922	389882,8800	1374044,2500
	923	389878,7800	1374046,1800
	924	389874,1100	1374048,4900
	925	389864,9200	1374052,9300
	926	389857,6200	1374055,9200
	927	389856,8700	1374054,9000
	928	389850,8100	1374059,1700

## Сведения о границах территориальной зоны общественно-деловой зоны районного значения (Ц-3)

Сведения о характерных точках границ объекта	№ точки	Координаты	
		X	Y
	929	389846,8959	1374056,4347
	930	389830,4064	1374063,9226
	931	389824,5700	1374069,6200
	932	389817,6100	1374074,4100
	933	389805,1200	1374079,2400
	934	389794,2500	1374084,4800
	935	389792,3000	1374085,4300
	936	389780,3500	1374091,3200
	937	389778,2600	1374092,8000
	616	389776,4400	1374094,0800
	938	389806,9630	1373917,7860
	939	389815,3032	1373924,2364
	940	389809,3200	1373932,6700
	941	389847,9700	1373962,9900
	942	389854,1847	1373954,3081
	943	389950,6540	1374028,9190
	944	389953,7894	1374032,6370
	945	389953,7898	1374032,6375
	946	389955,0800	1374030,3200
	947	389962,9835	1374027,1960
	948	389958,2900	1374017,7000
	949	389953,2249	1374007,4541
	950	389940,3004	1373997,2196
	951	389927,6700	1374005,4200
	952	389926,4100	1374002,7500
	953	389917,7900	1373992,3900
	954	389907,9200	1373981,5800
	955	389915,0596	1373977,2321
	956	389903,0718	1373967,7393
	957	389891,8200	1373980,4300
	958	389878,2400	1373969,7400
	959	389870,8500	1373964,3300
	960	389868,9400	1373962,5000
	961	389865,4200	1373954,4100
	962	389872,7156	1373943,7009
	963	389866,4069	1373938,7038
	964	389869,6300	1373934,0100
	965	389891,9200	1373901,5500
	966	389901,3692	1373887,4528
	967	389901,3684	1373887,4523
	968	389901,3700	1373887,4500
	969	389900,4600	1373886,8500
	970	389903,7700	1373881,1300

## Сведения о границах территориальной зоны общественно-деловой зоны районного значения (Ц-3)

Сведения о характерных точках границ объекта	№ точки	Координаты	
		X	Y
	971	389904,1300	1373880,5400
	972	389916,6700	1373858,9000
	973	389921,0500	1373851,3500
	974	389919,3500	1373850,0600
	975	389922,8500	1373844,6100
	976	389928,3800	1373833,6900
	977	389930,8000	1373828,9200
	978	389933,6900	1373823,8100
	979	389923,8200	1373810,9000
	980	389918,3100	1373800,6900
	981	389911,1000	1373794,5900
	982	389910,7700	1373794,3100
	983	389910,7685	1373794,3086
	984	389910,7690	1373794,3080
	985	389926,7600	1373775,4050
	986	389930,2400	1373771,6400
	987	389954,2300	1373793,0100
	988	389956,3700	1373788,0000
	989	389962,0800	1373782,5100
	990	389963,3800	1373779,5300
	991	389960,1500	1373778,7800
	992	389962,6100	1373771,9100
	993	389964,2200	1373765,2700
	994	389950,7700	1373751,7800
	995	389946,5200	1373756,0400
	996	389933,0031	1373768,9923
	997	389933,0000	1373768,9900
	998	389927,6980	1373765,0530
	999	389923,5800	1373754,4300
	1000	389927,3440	1373751,0400
	1001	389941,9000	1373737,9700
	1002	389947,6100	1373732,8600
	1003	389948,3491	1373732,2308
	1004	389932,7000	1373717,2200
	1005	389918,5300	1373699,9200
	1006	389912,6100	1373630,2600
	1007	389904,3690	1373637,6790
	1008	389906,3400	1373642,8570
	1009	389914,2290	1373690,6680
	1010	389911,3540	1373744,1030
	1011	389893,9180	1373789,0660
	938	389806,9630	1373917,7860
	1012	389818,4300	1382133,3700

## Сведения о границах территориальной зоны общественно-деловой зоны районного значения (Ц-3)

Сведения о характерных точках границ объекта	№ точки	Координаты	
		X	Y
	1013	389818,4400	1382140,6300
	1014	389820,4300	1382173,5000
	1015	389819,1200	1382199,7400
	1016	389819,2900	1382217,8300
	1017	389818,5600	1382222,2500
	1018	389819,2300	1382271,1200
	1019	389819,3400	1382279,2800
	1020	389820,0400	1382279,1500
	1021	389821,4500	1382294,3700
	1022	389821,7600	1382298,3300
	1023	389822,1300	1382304,7300
	1024	389822,5200	1382317,2700
	1025	389823,7700	1382327,8200
	1026	389822,2380	1382328,1140
	1027	389822,5900	1382331,3900
	1028	389822,5894	1382331,3900
	1029	389823,0500	1382335,7000
	1030	389824,6400	1382335,5820
	1031	389825,2700	1382337,8700
	1032	389854,6274	1382379,9190
	1033	389865,3177	1382394,6270
	1034	389920,7867	1382350,8360
	1035	390090,5898	1382213,2990
	1036	390128,4620	1382182,1120
	1037	390085,3010	1382125,7740
	1038	389954,9850	1381959,4745
	1039	389940,1300	1381971,2900
	1040	389872,4400	1382025,1300
	1041	389851,0950	1382042,1070
	1042	389831,4900	1382089,9300
	1043	389828,8900	1382096,4400
	1044	389819,9439	1382118,9477
	1045	389819,9500	1382118,9500
	1046	389818,5200	1382122,5300
	1012	389818,4300	1382133,3700
	1047	390634,8623	1374840,1380
	1048	390652,3150	1374860,8290
	1049	390650,5000	1374861,4300
	1050	390653,3400	1374869,9700
	1051	390658,5694	1374868,2452
	1052	390680,4390	1374894,1750
	1053	390686,6763	1374891,1765
	1054	390680,6930	1374879,3910

## Сведения о границах территориальной зоны общественно-деловой зоны районного значения (Ц-3)

Сведения о характерных точках границ объекта	№ точки	Координаты	
		X	Y
	1055	390678,5100	1374875,0900
	1056	390674,5140	1374877,1190
	1057	390642,7732	1374836,7840
	1047	390634,8623	1374840,1380
	1058	391356,2906	1377600,7960
	1059	391370,0471	1377606,0094
	1060	391370,2900	1377605,9600
	1061	391370,3209	1377606,1131
	1062	391544,3137	1377672,0520
	1063	391544,3144	1377672,0500
	1064	391552,8400	1377650,3300
	1065	391557,8200	1377637,6200
	1066	391575,6100	1377592,1900
	1067	391577,3000	1377587,4200
	1068	391579,7300	1377581,1800
	1069	391581,8400	1377575,7300
	1070	391581,6300	1377575,1300
	1071	391579,9400	1377570,1300
	1072	391582,2700	1377563,6000
	1073	391574,0900	1377559,9400
	1074	391573,4700	1377561,5500
	1075	391500,2300	1377530,0100
	1076	391481,1900	1377535,7600
	1077	391480,2000	1377534,3800
	1078	391469,1498	1377520,7501
	1079	391468,7170	1377520,2210
	1080	391463,7444	1377514,1030
	1081	391463,7441	1377514,1027
	1082	391452,8500	1377522,8921
	1083	391450,0900	1377519,5000
	1084	391449,0800	1377520,3100
	1085	391451,8431	1377523,7044
	1058	391356,2906	1377600,7960
	1086	391497,9600	1378581,2800
	1087	391534,9200	1378628,1700
	1088	391693,9200	1378498,3400
	1089	391683,6300	1378476,7100
	1090	391682,6100	1378475,7200
	1091	391678,5400	1378470,7800
	1092	391662,3000	1378450,4000
	1093	391649,9400	1378459,2500
	1094	391523,8200	1378561,8000
	1086	391497,9600	1378581,2800

Сведения о границах территориальной зоны общественно-деловой зоны районного значения (Ц-3)

Сведения о характерных точках границ объекта	№ точки	Координаты	
		X	Y
	1095	391512,4200	1378596,1700
	1096	391517,0200	1378592,6300
	1097	391519,7600	1378596,2000
	1098	391524,7000	1378602,6100
	1099	391528,3600	1378607,3700
	1100	391530,1900	1378609,7500
	1101	391533,8500	1378614,5100
	1102	391535,9500	1378617,2400
	1103	391531,3500	1378620,7800
	1104	391531,0300	1378620,3600
	1105	391530,3700	1378620,8600
	1106	391526,8500	1378616,2900
	1107	391527,4600	1378615,7100
	1108	391524,6600	1378612,0800
	1109	391523,9900	1378612,5800
	1110	391518,9100	1378605,9600
	1111	391519,5600	1378605,4500
	1112	391518,4000	1378603,9300
	1113	391517,7300	1378604,4400
	1114	391515,1800	1378601,1300
	1115	391512,6200	1378597,8000
	1116	391513,2900	1378597,2900
	1095	391512,4200	1378596,1700
	1117	391523,1800	1378585,9500
	1118	391531,8900	1378578,8900
	1119	391539,1200	1378573,0300
	1120	391544,4600	1378568,7000
	1121	391563,1800	1378553,5200
	1122	391566,6200	1378557,6800
	1123	391579,6400	1378573,4500
	1124	391581,0800	1378575,1900
	1125	391582,1800	1378576,5200
	1126	391552,5000	1378600,7300
	1127	391541,9200	1378609,3600
	1117	391523,1800	1378585,9500
	1128	391652,6800	1378485,6800
	1129	391657,0100	1378482,3200
	1130	391658,8500	1378484,6800
	1131	391654,5100	1378488,0600
	1128	391652,6800	1378485,6800
	1132	391835,6870	1382938,4930
	1133	391909,5418	1383034,1890
	1134	391925,5300	1383021,6700

## Сведения о границах территориальной зоны общественно-деловой зоны районного значения (Ц-3)

Сведения о характерных точках границ объекта	№ точки	Координаты	
		X	Y
	1135	391926,5900	1383020,8400
	1136	391926,6800	1383020,9600
	1137	391946,7300	1383005,5300
	1138	391950,4200	1383003,5600
	1139	391972,1500	1382986,0100
	1140	391972,9100	1382986,9400
	1141	391975,9600	1382984,4700
	1142	391975,2100	1382983,5400
	1143	391993,3800	1382968,8900
	1144	391998,7279	1382964,3690
	1145	391998,4097	1382964,1440
	1146	391981,1442	1382942,3212
	1147	391982,1900	1382941,5100
	1148	391982,8300	1382941,0100
	1149	391979,3800	1382936,5800
	1150	391972,5700	1382927,8400
	1151	391971,8200	1382926,8900
	1152	391954,4200	1382904,5700
	1153	391953,1900	1382905,5300
	1154	391952,2100	1382906,2800
	1155	391948,5270	1382901,3100
	1156	391944,0700	1382895,6900
	1157	391940,1100	1382898,8600
	1158	391936,9200	1382901,4200
	1159	391921,1800	1382913,9000
	1160	391900,2320	1382887,4340
	1132	391835,6870	1382938,4930
	1161	393998,7800	1378802,7700
	1162	394016,9200	1378821,5200
	1163	394008,6800	1378828,9900
	1164	394010,5400	1378843,2200
	1165	394025,7800	1378858,8400
	1166	394030,5700	1378855,0100
	1167	394040,4000	1378867,6400
	1168	394049,3900	1378879,1900
	1169	394049,1000	1378879,7000
	1170	394048,9100	1378880,0200
	1171	394049,2100	1378880,3700
	1172	394052,8400	1378884,5100
	1173	394052,9200	1378884,4400
	1174	394052,9200	1378884,4400
	1175	394061,2100	1378893,6200
	1176	394057,8500	1378896,6700

## Сведения о границах территориальной зоны общественно-деловой зоны районного значения (Ц-3)

Сведения о характерных точках границ объекта	№ точки	Координаты	
		X	Y
	1177	394059,6800	1378898,7400
	1178	394071,5400	1378909,0700
	1179	394077,2300	1378915,3900
	1180	394085,4900	1378920,1700
	1181	394094,5700	1378929,9400
	1182	394109,5600	1378944,8600
	1183	394111,2700	1378942,5100
	1184	394115,3900	1378947,4500
	1185	394116,7900	1378946,0200
	1186	394123,8700	1378964,4000
	1187	394066,8500	1379012,8000
	1188	394074,7600	1379021,8300
	1189	394095,5800	1379045,6100
	1190	394095,5805	1379045,6100
	1191	394095,5800	1379045,6090
	1192	394109,3400	1379033,5190
	1193	394140,6700	1379006,0100
	1194	394260,4700	1379142,8300
	1195	394264,5200	1379147,4600
	1196	394272,4400	1379156,4900
	1197	394273,5613	1379155,5070
	1198	394273,9020	1379155,2090
	1199	394301,7550	1379131,5310
	1200	394356,2900	1379083,4060
	1201	394362,2430	1379076,6940
	1202	394367,4997	1379069,7460
	1203	394368,8300	1379067,9900
	1204	394370,8878	1379064,4300
	1205	394378,7670	1379050,8150
	1206	394384,5520	1379036,5260
	1207	394387,5475	1379024,9870
	1208	394388,6200	1379020,8600
	1209	394389,4041	1379015,9540
	1210	394392,2350	1378998,2740
	1211	394391,0659	1378983,3530
	1212	394390,5000	1378976,1000
	1213	394387,8037	1378964,8240
	1214	394383,1940	1378945,5270
	1215	394377,3760	1378934,1140
	1216	394370,8720	1378924,2550
	1217	394353,7970	1378903,9540
	1218	394349,5349	1378899,8200
	1219	394346,6400	1378897,0100



## Сведения о границах территориальной зоны общественно-деловой зоны районного значения (Ц-3)

Сведения о характерных точках границ объекта	№ точки	Координаты	
		X	Y
	1220	394333,8400	1378887,4500
	1221	394326,4072	1378883,1600
	1222	394316,3660	1378877,3600
	1223	394308,9600	1378874,0490
	1224	394297,8500	1378870,2390
	1225	394294,3764	1378869,6370
	1226	394285,8700	1378868,1600
	1227	394281,5825	1378867,8420
	1228	394269,7010	1378866,9540
	1229	394257,6831	1378866,6540
	1230	394249,6400	1378866,4500
	1231	394249,3791	1378866,5050
	1232	394245,4105	1378867,3340
	1233	394236,7200	1378869,1490
	1234	394224,6800	1378872,8800
	1235	394211,2100	1378878,5300
	1236	394205,9400	1378880,8100
	1237	394200,6700	1378883,0890
	1238	394193,2500	1378888,3490
	1239	394172,4500	1378902,1590
	1240	394160,7900	1378900,6000
	1241	394142,2900	1378898,1100
	1242	394110,9500	1378852,5700
	1243	394110,3500	1378849,0300
	1244	394108,5200	1378840,4000
	1245	394091,8400	1378821,5500
	1246	394088,0900	1378818,3100
	1247	394039,2800	1378771,3200
	1248	394038,8800	1378771,3300
	1249	394034,8300	1378767,9400
	1250	394024,4300	1378778,6500
	1251	394020,7000	1378786,5000
	1252	394011,0100	1378795,6500
	1253	394008,0600	1378794,0900
	1254	394003,3300	1378798,6200
	1161	393998,7800	1378802,7700
	1255	394127,1163	1378271,7220
	1256	394127,4337	1378271,8930
	1257	394132,1306	1378274,4240
	1258	394134,4478	1378269,3680
	1259	394136,5272	1378264,6050
	1260	394261,1117	1378320,8870
	1261	394308,8269	1378262,9770

Сведения о границах территориальной зоны общественно-деловой зоны районного значения (Ц-3)

Сведения о характерных точках границ объекта	№ точки	Координаты	
		X	Y
	1262	394326,1972	1378248,0930
	1263	394354,8258	1378279,8730
	1264	394396,4001	1378288,9440
	1265	394409,0717	1378295,5280
	1266	394414,9981	1378298,6090
	1267	394399,6617	1378326,9340
	1268	394409,1698	1378333,0650
	1269	394409,1701	1378333,0650
	1270	394409,1703	1378333,0650
	1271	394409,1710	1378333,0650
	1272	394422,5670	1378315,7890
	1273	394424,9570	1378313,6550
	1274	394439,8530	1378300,3570
	1275	394439,8492	1378300,3550
	1276	394439,8569	1378300,3480
	1277	394445,3834	1378295,4130
	1278	394458,4357	1378283,7590
	1279	394470,9579	1378272,5750
	1280	394497,0500	1378249,2800
	1281	394498,5538	1378242,6950
	1282	394498,8214	1378241,5270
	1283	394318,7050	1378193,4460
	1284	394278,6465	1378182,7540
	1285	394214,0940	1378165,5220
	1286	394184,3498	1378157,5830
	1287	394175,9827	1378180,0720
	1288	394172,0595	1378178,6170
	1289	394171,9626	1378178,5810
	1255	394127,1163	1378271,7220
	1290	394263,3800	1379965,3600
	1291	394267,3400	1379968,9400
	1292	394265,8700	1379972,9200
	1293	394327,9200	1380033,2200
	1294	394315,6100	1380046,1400
	1295	394314,6800	1380048,6300
	1296	394321,9700	1380056,8500
	1297	394324,2600	1380057,7800
	1298	394365,2000	1380015,7300
	1299	394290,7000	1379944,3300
	1300	394289,1200	1379945,3100
	1301	394285,2500	1379941,4500
	1290	394263,3800	1379965,3600
	1302	394370,4115	1382097,2880

## Сведения о границах территориальной зоны общественно-деловой зоны районного значения (Ц-3)

Сведения о характерных точках границ объекта	№ точки	Координаты	
		X	Y
	1303	394373,2500	1382100,8900
	1304	394402,0800	1382137,4800
	1305	394398,1200	1382140,2800
	1306	394529,8089	1382306,1900
	1307	394529,8100	1382306,1910
	1308	394542,2128	1382302,3580
	1309	394545,4754	1382301,3500
	1310	394645,2000	1382270,5400
	1311	394639,9200	1382253,7800
	1312	394620,2400	1382258,9000
	1313	394619,5000	1382259,2400
	1314	394610,6503	1382227,8030
	1315	394610,4411	1382227,9270
	1316	394602,0586	1382201,1630
	1317	394601,4744	1382199,2970
	1318	394601,5000	1382199,2800
	1319	394601,4200	1382199,0200
	1320	394620,3800	1382193,0900
	1321	394621,1058	1382192,8471
	1322	394618,1300	1382183,7000
	1323	394618,5300	1382183,6600
	1324	394618,5300	1382183,6500
	1325	394637,0000	1382177,3300
	1326	394644,8400	1382175,1800
	1327	394655,0000	1382171,8200
	1328	394654,6900	1382170,8600
	1329	394674,2037	1382165,7916
	1330	394674,1500	1382165,6200
	1331	394673,9200	1382164,8600
	1332	394693,7600	1382158,5400
	1333	394713,0200	1382152,5400
	1334	394713,3100	1382153,4200
	1335	394713,3332	1382153,4890
	1336	394731,4800	1382147,8900
	1337	394751,0100	1382142,2100
	1338	394769,3200	1382135,6200
	1339	394788,1800	1382129,3000
	1340	394807,4600	1382122,7100
	1341	394802,2356	1382106,9160
	1342	394798,1600	1382094,6000
	1343	394798,7900	1382094,4000
	1344	394798,3770	1382093,1770
	1345	394789,1600	1382065,8900

## Сведения о границах территориальной зоны общественно-деловой зоны районного значения (Ц-3)

Сведения о характерных точках границ объекта	№ точки	Координаты	
		X	Y
	1346	394789,1563	1382065,8912
	1347	394788,7300	1382064,6300
	1348	394807,8800	1382058,4100
	1349	394805,8977	1382051,1890
	1350	394805,7300	1382050,5900
	1351	394824,0600	1382044,6400
	1352	394843,3200	1382038,7600
	1353	394842,9900	1382037,7200
	1354	394835,2700	1382012,6200
	1355	394835,9100	1382011,7500
	1356	394835,3231	1382009,8520
	1357	394834,3170	1382006,5920
	1358	394716,6100	1381998,2800
	1359	394663,9092	1382013,3500
	1360	394399,0467	1382089,1000
	1361	394370,4120	1382097,2880
	1302	394370,4115	1382097,2880
	1362	395840,6600	1381903,9500
	1363	395841,0400	1381905,2000
	1364	395841,2300	1381905,8400
	1365	395841,2700	1381905,8400
	1366	395848,0100	1381928,4200
	1367	395849,9100	1381934,2200
	1368	395859,3900	1381962,4300
	1369	395859,3502	1381962,4430
	1370	395859,5400	1381962,8800
	1371	395861,5400	1381972,2700
	1372	395861,6500	1381972,6300
	1373	395871,0400	1382001,3100
	1374	395869,6563	1382001,7720
	1375	395869,6575	1382001,7750
	1376	395871,0440	1382001,3110
	1377	395871,7694	1382001,0300
	1378	395881,8371	1382028,9720
	1379	395878,6100	1382030,1290
	1380	395877,7890	1382030,4200
	1381	395877,7898	1382030,4220
	1382	395877,7880	1382030,4230
	1383	395879,0454	1382034,2160
	1384	395880,8440	1382039,6510
	1385	395881,3241	1382039,4890
	1386	395882,8406	1382038,9820
	1387	395883,0340	1382038,9130

## Сведения о границах территориальной зоны общественно-деловой зоны районного значения (Ц-3)

Сведения о характерных точках границ объекта	№ точки	Координаты	
		X	Y
	1388	395883,0352	1382038,9170
	1389	395883,0357	1382038,9160
	1390	395883,4645	1382040,1700
	1391	395883,4654	1382040,1730
	1392	395883,4650	1382040,1730
	1393	395892,8380	1382067,7960
	1394	395893,0153	1382067,7370
	1395	395893,3451	1382067,6280
	1396	395893,3792	1382067,7330
	1397	395902,2768	1382095,8880
	1398	395902,3570	1382096,1270
	1399	395902,3527	1382096,1290
	1400	395899,8280	1382097,0830
	1401	395899,8290	1382097,0860
	1402	395899,8267	1382097,0870
	1403	395903,5870	1382108,4530
	1404	395903,5906	1382108,4520
	1405	395903,5910	1382108,4530
	1406	395905,4987	1382107,8550
	1407	395905,5000	1382107,8550
	1408	395909,1466	1382118,8600
	1409	395914,6720	1382135,5360
	1410	395923,1840	1382162,5610
	1411	395923,7376	1382164,2990
	1412	395924,1956	1382165,7470
	1413	395927,4176	1382174,5500
	1414	395956,5999	1382164,9430
	1415	395979,8238	1382155,5250
	1416	395998,2363	1382148,7490
	1417	396011,4717	1382144,2510
	1418	396022,9139	1382140,4990
	1419	396031,3520	1382137,7300
	1420	396031,3833	1382137,8200
	1421	396031,6080	1382138,3790
	1422	396060,2689	1382128,6900
	1423	396060,2693	1382128,6900
	1424	396060,2710	1382128,6890
	1425	396060,2711	1382128,6890
	1426	396068,9163	1382127,0600
	1427	396097,8549	1382117,8770
	1428	396097,8550	1382117,8770
	1429	396097,9142	1382117,9540
	1430	396126,6570	1382108,6030

Сведения о границах территориальной зоны общественно-деловой зоны районного значения (Ц-3)

Сведения о характерных точках границ объекта	№ точки	Координаты	
		X	Y
	1431	396126,6583	1382108,6070
	1432	396126,6621	1382108,6050
	1433	396135,5294	1382106,3030
	1434	396145,8877	1382102,7810
	1435	396164,4450	1382096,4670
	1436	396182,7766	1382090,3990
	1437	396192,9430	1382087,0320
	1438	396202,1087	1382083,9450
	1439	396231,1668	1382074,0600
	1440	396252,8457	1382071,6960
	1441	396253,0290	1382072,2200
	1442	396253,2130	1382072,7310
	1443	396254,3087	1382075,8700
	1444	396254,3100	1382075,8700
	1445	396284,3100	1382076,2000
	1446	396294,9600	1382075,8200
	1447	396287,9100	1382066,8800
	1448	396284,9600	1382057,8000
	1449	396299,5000	1382053,4900
	1450	396300,6800	1382056,9200
	1451	396303,8400	1382054,6000
	1452	396316,2300	1382045,5200
	1453	396311,4000	1382037,7200
	1454	396269,7900	1381991,8400
	1455	396267,0600	1381988,7900
	1456	396259,9700	1381980,8600
	1457	396216,7500	1381932,5000
	1458	396215,2100	1381930,7600
	1459	396201,1500	1381926,9900
	1460	396206,4100	1381925,2500
	1461	396208,0400	1381924,1600
	1462	396205,5500	1381921,0300
	1463	396203,7000	1381922,6400
	1464	396195,0700	1381908,1900
	1465	396191,2100	1381903,8400
	1466	396190,8600	1381903,9500
	1467	396188,3600	1381900,6100
	1468	396167,5500	1381877,0400
	1469	396167,5500	1381877,0300
	1470	396159,0200	1381867,3900
	1471	396148,4000	1381855,3600
	1472	396135,0500	1381840,2700
	1473	396133,8700	1381838,9800

## Сведения о границах территориальной зоны общественно-деловой зоны районного значения (Ц-3)

Сведения о характерных точках границ объекта	№ точки	Координаты	
		X	Y
	1474	396133,4600	1381838,4700
	1475	396118,8300	1381821,9100
	1476	396115,9800	1381818,6800
	1477	396091,3200	1381828,1100
	1478	396065,6724	1381835,4450
	1479	396065,5119	1381835,2770
	1480	396062,0700	1381836,4700
	1481	396059,0200	1381837,3400
	1482	396058,4500	1381835,5900
	1483	396058,9677	1381835,3990
	1484	396058,4400	1381835,5800
	1485	396041,0200	1381841,6000
	1486	396021,5500	1381847,7900
	1487	396002,4300	1381853,3600
	1488	395981,1100	1381860,4400
	1489	395974,0000	1381861,2900
	1490	395954,6800	1381867,6200
	1491	395936,0800	1381873,6600
	1492	395916,4700	1381880,1600
	1493	395916,9900	1381881,8900
	1494	395898,3900	1381887,5000
	1495	395898,5000	1381887,8200
	1496	395879,3100	1381893,9400
	1497	395879,2100	1381893,6300
	1498	395859,9100	1381899,8800
	1499	395859,7900	1381899,3200
	1500	395859,5200	1381898,0500
	1362	395840,6600	1381903,9500
	1501	396174,3447	1382998,9190
	1502	396218,7250	1383071,0560
	1503	396452,8136	1383451,5510
	1504	396469,8300	1383435,9580
	1505	396502,0809	1383413,8980
	1506	396531,4130	1383393,8330
	1507	396579,0960	1383334,3690
	1508	396652,8990	1383287,2120
	1509	396706,8514	1383252,7380
	1510	396766,0050	1383214,9400
	1511	396775,3507	1383213,2000
	1512	396784,1200	1383211,5660
	1513	396788,7974	1383210,6990
	1514	396793,7820	1383209,7750
	1515	396902,8990	1383189,5030

## Сведения о границах территориальной зоны общественно-деловой зоны районного значения (Ц-3)

Сведения о характерных точках границ объекта	№ точки	Координаты	
		X	Y
	1516	396902,9000	1383189,5000
	1517	396801,8253	1383046,6860
	1518	396801,8000	1383046,6500
	1519	396801,7410	1383046,5670
	1520	396875,5450	1382994,7440
	1521	396873,0981	1382991,0490
	1522	396878,7400	1382987,1700
	1523	396988,6200	1382911,6300
	1524	397022,2278	1382890,1010
	1525	396999,3979	1382858,2240
	1526	396966,7300	1382879,9300
	1527	396922,2500	1382910,4100
	1528	396855,7600	1382955,9600
	1529	396855,7500	1382955,9600
	1530	396854,4300	1382954,1500
	1531	396846,6000	1382943,5300
	1532	396810,3100	1382886,6200
	1533	396807,7000	1382882,5100
	1534	396802,8221	1382884,9410
	1535	396800,3468	1382881,2040
	1536	396773,3944	1382899,1250
	1537	396766,3900	1382902,2700
	1538	396760,2000	1382905,0000
	1539	396742,3700	1382878,1600
	1540	396895,6600	1382777,0400
	1541	396917,7400	1382762,4800
	1542	396926,2200	1382756,2800
	1543	396855,8288	1382657,7970
	1544	396843,0800	1382666,0600
	1545	396838,2800	1382669,2700
	1546	396826,6200	1382677,0700
	1547	396823,3900	1382679,2300
	1548	396797,9800	1382696,2000
	1549	396799,4000	1382696,0400
	1550	396797,5000	1382696,2600
	1551	396796,1700	1382696,8800
	1552	396793,8600	1382693,5100
	1553	396784,6400	1382699,7500
	1554	396787,5300	1382704,0400
	1555	396788,0900	1382704,8700
	1556	396784,3400	1382707,4100
	1557	396783,7800	1382706,5900
	1558	396780,8700	1382702,3000



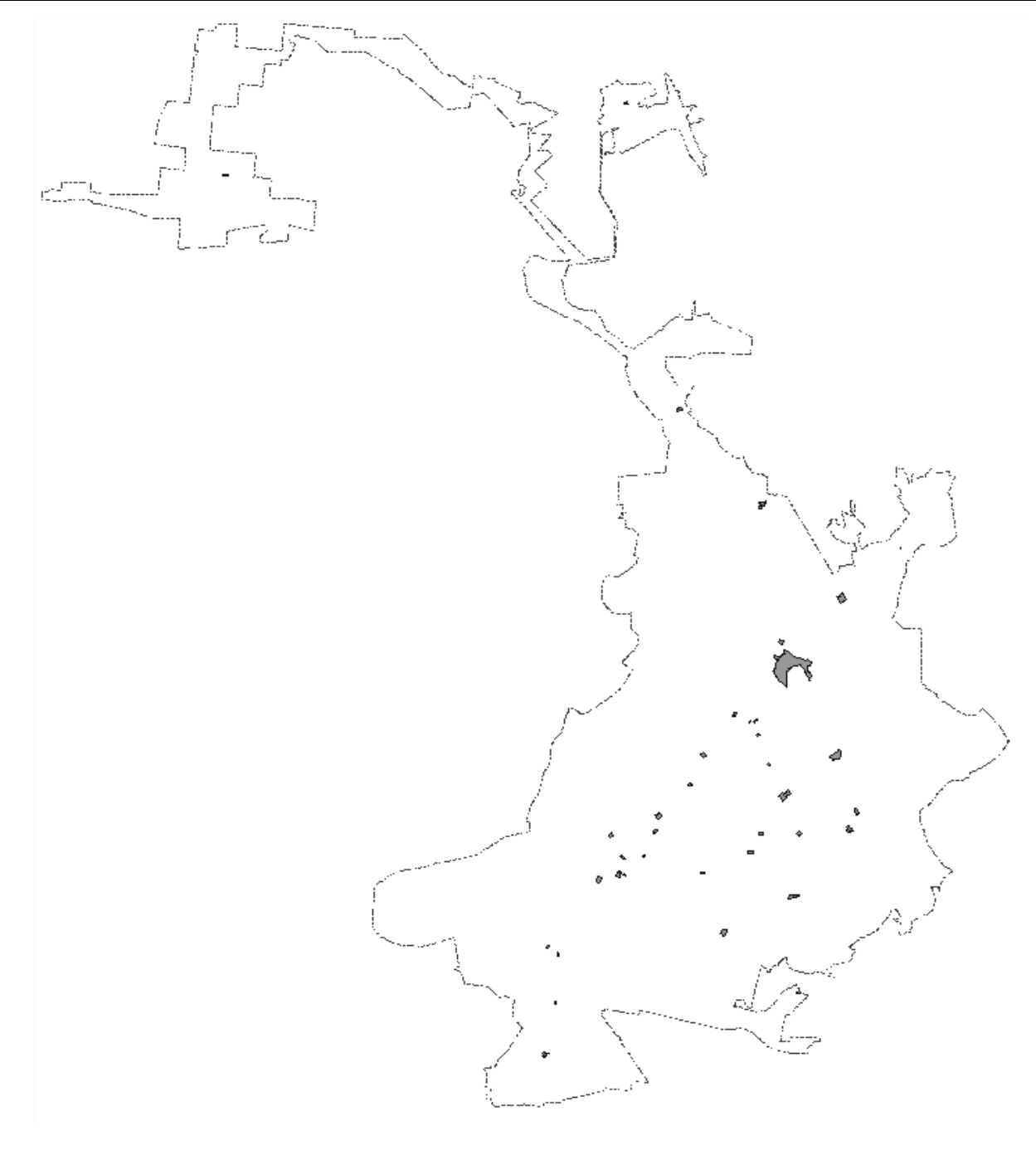
## Сведения о границах территориальной зоны общественно-деловой зоны районного значения (Ц-3)

Сведения о характерных точках границ объекта	№ точки	Координаты	
		X	Y
	1559	396731,9400	1382735,4500
	1560	396731,4400	1382734,7000
	1561	396731,0100	1382734,0700
	1562	396720,7200	1382741,0300
	1563	396717,3600	1382736,0600
	1564	396716,1300	1382736,8900
	1565	396709,7500	1382727,4700
	1566	396702,2900	1382716,4500
	1567	396703,5200	1382715,6300
	1568	396700,0600	1382710,5300
	1569	396710,3600	1382703,5500
	1570	396709,4700	1382702,2500
	1571	396751,1300	1382674,0300
	1572	396747,8100	1382669,1500
	1573	396747,2500	1382668,3100
	1574	396746,9800	1382667,9100
	1575	396740,5100	1382658,0800
	1576	396705,6700	1382606,4600
	1577	396698,7200	1382596,6700
	1578	396690,7500	1382584,8800
	1579	396706,5800	1382574,2700
	1580	396727,5300	1382560,2400
	1581	396732,6400	1382556,9000
	1582	396756,5700	1382541,2700
	1583	396765,4800	1382535,4900
	1584	396766,1800	1382535,0000
	1585	396774,7300	1382529,4100
	1586	396780,6600	1382525,5400
	1587	396743,7400	1382469,7800
	1588	396718,9100	1382438,8800
	1589	396684,9000	1382400,7600
	1590	396676,4400	1382406,3700
	1591	396670,3300	1382410,4200
	1592	396659,1159	1382417,8561
	1593	396659,1200	1382417,8600
	1594	396659,1134	1382417,8644
	1595	396453,2400	1382554,4200
	1596	396431,0900	1382569,0900
	1597	396419,8200	1382559,2800
	1598	396274,8540	1382869,3890
	1501	396174,3447	1382998,9190

».

Графическое описание местоположения границ  
территориальной зоны общественно-деловой зоны для размещения объектов спортивно-  
зрелищного назначения (Ц-4с)

(наименование объекта, местоположение которого описано)

Сведения об объекте	
Местоположение объекта	Самарская область, городской округ Самара
Площадь объекта, кв.м	2446998
План границ объекта	
	

Сведения о границах территориальной зоны общественно-деловой зоны для размещения объектов  
спортивно-зрелищного назначения (Ц-4с)

Сведения о местоположении границ объекта			
Система координат	МСК-63, зона 1, координаты математические		
Сведения о характерных точках границ объекта	№ точки	Координаты	
		X	Y
	1	378352,4000	1369402,2600
	2	378388,7300	1369450,6100
	3	378389,0700	1369453,3100
	4	378363,0500	1369472,3300
	5	378405,1600	1369533,2700
	6	378426,7700	1369564,5200
	7	378428,8700	1369567,5700
	8	378458,8400	1369564,9200
	9	378461,8000	1369569,0900
	10	378512,8000	1369638,0900
	11	378520,1318	1369648,0095
	12	378563,5511	1369617,5872
	13	378563,5536	1369617,5854
	14	378556,4000	1369607,6900
	15	378507,3000	1369537,2510
	16	378500,9370	1369527,9350
	17	378584,3457	1369469,3532
	18	378584,3456	1369469,3530
	19	378513,3076	1369366,7530
	20	378513,3080	1369366,7520
	21	378511,0400	1369368,3110
	22	378505,8100	1369373,1210
	23	378442,9200	1369417,0300
	24	378419,7274	1369385,4420
	25	378402,0200	1369398,0700
	26	378387,5100	1369375,2600
	1	378352,4000	1369402,2600
	27	380856,7324	1370017,5390
	28	380973,2226	1369989,7130
	29	380978,4675	1369988,4610
	30	380968,3400	1369945,8700
	31	380968,3467	1369945,8710
	32	380968,3460	1369945,8680
	33	380968,2100	1369945,8400
	34	380883,3200	1369931,8100
	35	380871,1600	1369929,8000
	27	380856,7324	1370017,5390
	36	381345,9120	1380960,8470
	37	381358,7330	1380972,3540
	38	381366,1360	1380990,5940
	39	381361,1690	1381021,2040

Сведения о границах территориальной зоны общественно-деловой зоны для размещения объектов  
спортивно-зрелищного назначения (Ц-4с)

Сведения о характерных точках границ объекта	№ точки	Координаты	
		X	Y
	40	381354,2730	1381061,6680
	41	381347,0120	1381133,0690
	42	381425,0830	1381146,0650
	43	381491,1200	1381126,9100
	44	381463,0010	1381072,8950
	45	381438,4380	1381025,7100
	46	381413,2200	1380979,4730
	47	381411,4600	1380980,1600
	48	381406,7600	1380981,6700
	49	381362,3100	1380952,6100
	36	381345,9120	1380960,8470
	50	383122,9191	1370134,2603
	51	383122,9200	1370134,2600
	52	383129,3075	1370132,2970
	53	383139,7120	1370129,0950
	54	383149,3370	1370127,9410
	55	383160,4787	1370123,9645
	56	383161,1900	1370123,7100
	57	383162,7652	1370123,6682
	58	383169,1130	1370123,4960
	59	383205,5440	1370111,2680
	60	383244,9450	1370090,3870
	61	383251,8370	1370086,7330
	62	383273,9998	1370076,4787
	63	383141,7109	1370066,4830
	64	383125,4740	1370081,3670
	65	383123,0610	1370128,4930
	50	383122,9191	1370134,2603
	66	383469,2100	1369591,5700
	67	383485,6412	1369607,1740
	68	383502,1658	1369622,8680
	69	383528,0400	1369647,4400
	70	383529,7215	1369648,0020
	71	383534,4859	1369649,5950
	72	383545,6900	1369653,3400
	73	383567,3400	1369671,1200
	74	383567,5100	1369671,1600
	75	383570,3860	1369661,5820
	76	383596,6433	1369676,6580
	77	383598,3447	1369671,7670
	78	383623,8868	1369583,6170
	79	383618,1300	1369579,5500
	80	383501,0900	1369562,1600

Сведения о границах территориальной зоны общественно-деловой зоны для размещения объектов  
спортивно-зрелищного назначения (Ц-4с)

Сведения о характерных точках границ объекта	№ точки	Координаты	
		X	Y
	81	383498,3944	1369561,2110
	82	383489,3000	1369558,0100
	83	383489,1900	1369571,2400
	66	383469,2100	1369591,5700
	84	384027,3667	1377693,7936
	85	384078,4071	1377715,3230
	86	384078,4765	1377715,4388
	87	384157,8202	1377748,4886
	88	384258,6394	1377792,1229
	89	384300,3126	1377791,0837
	90	384340,7941	1377790,0743
	91	384340,8064	1377790,8942
	92	384363,7821	1377789,0901
	93	384362,2590	1377687,1909
	94	384361,5619	1377669,0384
	95	384359,3931	1377651,0024
	96	384355,7669	1377633,2021
	97	384350,7074	1377615,7550
	98	384344,2478	1377598,7763
	99	384336,4310	1377582,3782
	100	384138,5213	1377497,5345
	101	384086,6567	1377619,5200
	102	384063,1936	1377609,5415
	84	384027,3667	1377693,7936
	103	385790,8900	1380604,1400
	104	385796,1600	1380706,0700
	105	385827,7500	1380749,1700
	106	385886,0000	1380814,0600
	107	385900,2700	1380841,7600
	108	385880,1300	1380861,7000
	109	385889,3800	1380963,3300
	110	385899,3100	1380992,4300
	111	385910,9800	1381016,3000
	112	385938,4900	1381098,0400
	113	386005,1800	1381096,5300
	114	385980,7800	1381056,4500
	115	385970,4200	1381021,8600
	116	385966,7100	1380989,6200
	117	385975,1100	1380804,2500
	118	385972,4800	1380759,1400
	119	385984,8300	1380633,6600
	103	385790,8900	1380604,1400
	120	386546,8152	1371961,4972

Сведения о границах территориальной зоны общественно-деловой зоны для размещения объектов  
спортивно-зрелищного назначения (Ц-4с)

Сведения о характерных точках границ объекта	№ точки	Координаты	
		X	Y
	121	386635,4354	1371999,8420
	122	386635,4860	1371999,8630
	123	386796,1203	1372067,6480
	124	386853,1296	1371920,6620
	125	386598,6812	1371819,9442
	126	386595,9100	1371827,9400
	127	386577,1100	1371879,4700
	128	386565,9000	1371910,2100
	129	386567,9200	1371911,1400
	130	386553,6100	1371947,6800
	131	386552,2500	1371947,1400
	132	386548,4200	1371957,2500
	120	386546,8152	1371961,4972
	133	386773,6130	1372882,1852
	134	386782,9810	1372886,0430
	135	386848,1160	1372714,9060
	136	386839,3433	1372711,4898
	137	386837,2930	1372716,8140
	138	386779,3800	1372867,4900
	133	386773,6130	1372882,1852
	139	386790,4207	1372888,9860
	140	387042,6957	1372988,0462
	141	387052,9210	1372962,0530
	142	387086,4210	1372874,1250
	143	387090,6257	1372875,7134
	144	387093,4200	1372868,4400
	145	387079,3200	1372863,3100
	146	387045,4700	1372851,3100
	147	387033,2000	1372885,1800
	148	387031,9500	1372888,6800
	149	387023,8700	1372908,8200
	150	387016,6900	1372917,3100
	151	387016,4100	1372918,0000
	152	387014,6500	1372917,3200
	153	387013,9900	1372919,0500
	154	387012,9592	1372922,0091
	155	387008,9700	1372933,4600
	156	387006,8600	1372938,4900
	157	387008,0900	1372939,0100
	158	387006,4700	1372943,3100
	159	387008,9600	1372944,9100
	160	387003,7200	1372957,0300
	161	386973,6400	1372943,1400

Сведения о границах территориальной зоны общественно-деловой зоны для размещения объектов  
спортивно-зрелищного назначения (Ц-4с)

Сведения о характерных точках границ объекта	№ точки	Координаты	
		X	Y
	162	386978,6700	1372929,9200
	163	386970,5000	1372926,8800
	164	386985,1000	1372916,3700
	165	386984,9800	1372918,1800
	166	386985,5800	1372920,1800
	167	386988,7800	1372922,4600
	168	386992,8100	1372921,8000
	169	386998,9400	1372918,8400
	170	387009,0400	1372911,7900
	171	387016,7100	1372903,7700
	172	387025,3000	1372890,3700
	173	387029,2000	1372880,5400
	174	387031,6200	1372872,1210
	175	387033,0600	1372861,9200
	176	387033,0400	1372850,4000
	177	387032,2600	1372843,6300
	178	387031,5200	1372838,3700
	179	387031,0200	1372836,1100
	180	387021,0600	1372832,2200
	181	387025,9800	1372819,3000
	182	387035,9400	1372823,1900
	183	387047,9500	1372793,0800
	184	387048,6688	1372791,2275
	185	386855,5308	1372717,9160
	139	386790,4207	1372888,9860
	186	386890,5700	1373138,1400
	187	386905,1600	1373144,6300
	188	386905,4500	1373143,9600
	189	386906,6900	1373144,5700
	190	386923,8500	1373153,0400
	191	386923,6800	1373153,7700
	192	386940,9900	1373162,8300
	193	386959,2700	1373124,7800
	194	386957,1000	1373123,7200
	195	386974,8800	1373089,9700
	196	386926,5100	1373065,1000
	197	386921,6400	1373074,8500
	198	386908,2500	1373101,4600
	199	386904,5000	1373108,9000
	200	386896,3600	1373123,7900
	201	386897,7100	1373124,3700
	202	386892,2900	1373134,8200
	186	386890,5700	1373138,1400

Сведения о границах территориальной зоны общественно-деловой зоны для размещения объектов  
спортивно-зрелищного назначения (Ц-4с)

Сведения о характерных точках границ объекта	№ точки	Координаты	
		X	Y
	203	386964,3200	1376704,8400
	204	386967,5900	1376767,0400
	205	386970,3900	1376766,8800
	206	387044,7600	1376762,7100
	207	387041,1200	1376698,8100
	208	387054,9800	1376698,1600
	209	387054,7666	1376693,3614
	210	387053,0000	1376693,4700
	211	387052,6000	1376687,1790
	212	387054,3900	1376687,0700
	213	387053,8800	1376679,0300
	214	387054,1285	1376679,0151
	215	387052,6054	1376644,7709
	216	387051,1500	1376612,0500
	217	386982,0200	1376616,3800
	218	386986,2400	1376693,0600
	219	386966,5900	1376694,6300
	220	386967,1172	1376704,6540
	203	386964,3200	1376704,8400
	221	387645,6703	1373119,3942
	222	387657,3899	1373156,3653
	223	387663,0600	1373152,1100
	224	387684,8000	1373135,7400
	225	387712,0500	1373116,7000
	226	387709,3800	1373112,5000
	227	387710,2000	1373111,9000
	228	387719,5500	1373105,1300
	229	387720,1500	1373105,8500
	230	387741,7400	1373089,3300
	231	387748,3300	1373084,2800
	232	387785,5200	1373056,5200
	233	387785,7300	1373056,8200
	234	387793,4300	1373050,2000
	235	387793,2300	1373049,8000
	236	387811,9500	1373034,6200
	237	387810,2200	1373032,4500
	238	387855,7000	1372997,4800
	239	387855,7001	1372997,4801
	240	387856,6500	1372996,7500
	241	387862,6170	1372991,7710
	242	387850,7749	1372976,2813
	243	387844,6600	1372981,2000
	244	387843,8800	1372981,8000



Сведения о границах территориальной зоны общественно-деловой зоны для размещения объектов  
спортивно-зрелищного назначения (Ц-4с)

Сведения о характерных точках границ объекта	№ точки	Координаты	
		X	Y
	245	387832,5700	1372990,5700
	246	387814,5400	1372967,7500
	247	387813,7300	1372968,4100
	248	387813,4200	1372968,6800
	249	387809,5300	1372963,6100
	250	387809,8000	1372963,3900
	251	387810,6700	1372962,6600
	252	387808,1700	1372959,4700
	253	387811,4300	1372956,7900
	254	387809,8000	1372954,8100
	255	387813,7300	1372951,6800
	256	387797,9600	1372931,5300
	257	387780,1000	1372945,2100
	258	387772,9300	1372950,7000
	259	387770,3700	1372952,6600
	260	387716,7800	1372993,7100
	261	387718,0000	1372995,3000
	262	387718,6000	1372996,1000
	263	387714,3600	1372999,3700
	264	387713,7700	1372998,6000
	265	387712,5200	1372996,9700
	266	387699,1500	1373007,2400
	267	387699,0200	1373007,3400
	268	387700,8400	1373009,6800
	269	387695,3000	1373014,0100
	270	387693,4700	1373011,5700
	271	387691,0600	1373013,4100
	272	387692,9300	1373015,7800
	273	387683,4500	1373023,1200
	274	387681,5400	1373020,7000
	275	387665,3000	1373033,1400
	276	387667,1900	1373035,5400
	277	387661,6100	1373039,7700
	278	387659,7400	1373037,4000
	279	387648,5200	1373046,0000
	280	387651,5300	1373055,5200
	281	387646,3300	1373057,3900
	282	387647,3100	1373060,4500
	283	387662,5100	1373108,3900
	284	387664,1400	1373113,5200
	285	387652,6300	1373117,2100
	286	387651,8600	1373117,4600
	221	387645,6703	1373119,3942

Сведения о границах территориальной зоны общественно-деловой зоны для размещения объектов  
спортивно-зрелищного назначения (Ц-4с)

Сведения о характерных точках границ объекта	№ точки	Координаты	
		X	Y
	287	387764,9430	1373979,8530
	288	387797,2010	1374024,1670
	289	387801,6600	1374020,8610
	290	387821,2870	1374006,8990
	291	387824,5600	1374011,4800
	292	387831,7800	1374021,5600
	293	387832,8800	1374020,7790
	294	387833,2906	1374021,3533
	295	387833,3200	1374021,3290
	296	387838,2000	1374017,0900
	297	387840,7200	1374020,2400
	298	387845,9300	1374016,3100
	299	387843,2100	1374013,0300
	300	387862,1900	1373998,9300
	301	387855,7800	1373990,3600
	302	387862,9494	1373984,7505
	303	387862,0500	1373983,5500
	304	387864,8789	1373981,4668
	305	387862,0700	1373977,8200
	306	387859,8100	1373974,5900
	307	387856,5600	1373969,9500
	308	387855,4200	1373968,3000
	309	387832,0000	1373934,8100
	310	387831,5400	1373934,1400
	311	387769,8000	1373976,3200
	287	387764,9430	1373979,8530
	312	387916,9448	1378820,0250
	313	387927,7328	1379012,6400
	314	388048,9901	1379004,4813
	315	388048,6200	1378995,1300
	316	388047,6300	1378970,2500
	317	388045,2300	1378881,1000
	318	388052,2800	1378880,4400
	319	388048,1900	1378784,9300
	320	388047,9203	1378784,9540
	321	388041,0400	1378785,5700
	322	388039,3900	1378752,1200
	323	387953,5152	1378755,5080
	324	387939,2800	1378756,0700
	325	387939,4700	1378759,4900
	326	387937,9100	1378759,5800
	327	387918,8500	1378760,6700
	328	387920,5900	1378791,0900

Сведения о границах территориальной зоны общественно-деловой зоны для размещения объектов  
спортивно-зрелищного назначения (Ц-4с)

Сведения о характерных точках границ объекта	№ точки	Координаты	
		X	Y
	329	387922,1200	1378815,8900
	330	387922,3500	1378819,7000
	331	387922,3505	1378819,7090
	312	387916,9448	1378820,0250
	332	387919,1700	1378760,9500
	333	387939,4900	1378759,7900
	334	387942,6200	1378815,1400
	335	387942,8100	1378818,4400
	336	387935,5680	1378818,8860
	337	387935,6535	1378820,0730
	338	387935,8800	1378823,2800
	339	387930,5925	1378823,6610
	340	387927,4200	1378823,8900
	341	387927,2123	1378821,0630
	342	387927,0900	1378819,4000
	343	387922,6500	1378819,6900
	344	387920,8900	1378791,0600
	332	387919,1700	1378760,9500
	345	388659,3200	1372484,1840
	346	388763,7676	1372620,5123
	347	388770,0670	1372615,3740
	348	388810,1530	1372584,5910
	349	388809,9137	1372584,2790
	350	388811,9400	1372582,7200
	351	388852,7200	1372551,9800
	352	388855,9300	1372549,5700
	353	388856,0700	1372549,7600
	354	388858,5700	1372548,0400
	355	388856,5700	1372545,5400
	356	388847,0200	1372535,0200
	357	388843,1800	1372530,8000
	358	388864,2700	1372514,4200
	359	388869,0200	1372520,3600
	360	388876,4800	1372527,4700
	361	388880,0600	1372531,9900
	362	388881,4600	1372533,8200
	363	388904,8600	1372517,0900
	364	388846,6700	1372437,6700
	365	388799,5100	1372375,7600
	366	388795,8139	1372378,5754
	367	388793,5640	1372375,7000
	368	388765,6320	1372396,9760
	369	388767,8428	1372399,8788

Сведения о границах территориальной зоны общественно-деловой зоны для размещения объектов  
спортивно-зрелищного назначения (Ц-4с)

Сведения о характерных точках границ объекта	№ точки	Координаты	
		X	Y
	370	388761,1300	1372404,9900
	371	388747,4400	1372415,4700
	372	388744,1600	1372411,2000
	373	388734,7200	1372417,9300
	374	388714,7700	1372431,2400
	375	388706,6800	1372448,7000
	376	388704,2000	1372445,9500
	377	388696,5500	1372451,8000
	378	388698,2200	1372453,9600
	379	388691,4900	1372459,1800
	380	388669,1100	1372476,2400
	381	388669,2498	1372476,4187
	382	388665,7390	1372479,0790
	345	388659,3200	1372484,1840
	383	388749,3000	1381073,4800
	384	388776,4600	1381110,2200
	385	388782,0100	1381118,5400
	386	388802,5500	1381149,2800
	387	388857,2400	1381226,1400
	388	388860,7600	1381231,1100
	389	388952,7100	1381159,3600
	390	388993,1000	1381126,3600
	391	389000,7902	1381120,4530
	392	388879,6468	1380966,9690
	393	388867,4200	1380977,1000
	383	388749,3000	1381073,4800
	394	388796,3730	1379256,6210
	395	388798,1320	1379340,3480
	396	388798,8880	1379376,5520
	397	388799,0410	1379383,9950
	398	388800,2560	1379441,9490
	399	388821,0910	1379440,7340
	400	388838,7600	1379439,7010
	401	388881,7020	1379437,2010
	402	388897,2620	1379436,2880
	403	388912,9170	1379435,3870
	404	388908,1580	1379358,4120
	405	388907,8990	1379354,1560
	406	388907,5660	1379348,8600
	407	388907,3180	1379344,8630
	408	388901,5620	1379251,6710
	394	388796,3730	1379256,6210
	409	388892,2900	1374434,3800

Сведения о границах территориальной зоны общественно-деловой зоны для размещения объектов  
спортивно-зрелищного назначения (Ц-4с)

Сведения о характерных точках границ объекта	№ точки	Координаты	
		X	Y
	410	388911,0700	1374457,8400
	411	388912,4720	1374456,7180
	412	388922,6600	1374469,4400
	413	388912,9700	1374477,2000
	414	388918,6100	1374484,2200
	415	388908,0000	1374492,7300
	416	388896,5348	1374502,5332
	417	388998,2612	1374620,1858
	418	389009,8800	1374610,5000
	419	389032,6200	1374592,2800
	420	389037,8401	1374588,3178
	421	389034,1700	1374583,1000
	422	389034,1670	1374583,0950
	423	389053,4700	1374567,7300
	424	389064,7700	1374533,0400
	425	389048,0000	1374513,0700
	426	389049,2300	1374512,0500
	427	388974,4190	1374425,1258
	428	388973,1000	1374426,3400
	429	388968,2800	1374430,3700
	430	388961,4000	1374436,0300
	431	388933,6400	1374402,2100
	432	388929,5000	1374405,3700
	433	388929,3900	1374406,0300
	434	388925,3050	1374409,5060
	435	388923,3850	1374410,2350
	409	388892,2900	1374434,3800
	436	388910,7480	1383334,1540
	437	388925,5940	1383356,2100
	438	388955,9180	1383398,4360
	439	388965,4130	1383391,4080
	440	388969,7190	1383388,2240
	441	388979,0950	1383401,7790
	442	388974,5890	1383405,1240
	443	388938,5800	1383431,8480
	444	388960,4590	1383461,9130
	445	388956,0090	1383465,1370
	446	388958,5090	1383468,9510
	447	388955,9470	1383470,6250
	448	389011,5550	1383550,4370
	449	389097,6260	1383490,5360
	450	389102,0420	1383495,4310
	451	389133,5450	1383471,0960

Сведения о границах территориальной зоны общественно-деловой зоны для размещения объектов  
спортивно-зрелищного назначения (Ц-4с)

Сведения о характерных точках границ объекта	№ точки	Координаты	
		X	Y
	452	389119,1460	1383451,2180
	453	389191,7520	1383398,9650
	454	389221,2740	1383375,8630
	455	389159,6650	1383288,1330
	456	389128,1830	1383309,3110
	457	389072,5280	1383348,4530
	458	389068,6230	1383342,6250
	459	389063,4470	1383345,9100
	460	389059,2170	1383340,1240
	461	389059,2200	1383340,1210
	462	389059,2200	1383340,1200
	463	389059,3000	1383331,7200
	464	389055,0100	1383325,6100
	465	389028,8505	1383287,7710
	466	389028,8500	1383287,7710
	467	389024,5270	1383281,6700
	468	389011,4370	1383262,2960
	436	388910,7480	1383334,1540
	469	389580,5500	1374714,4300
	470	389675,5100	1374830,2700
	471	389691,3800	1374817,8300
	472	389713,6200	1374800,3900
	473	389797,7200	1374734,4500
	474	389805,5900	1374728,2900
	475	389845,5900	1374696,9200
	476	389844,7800	1374695,9100
	477	389844,3500	1374695,4100
	478	389809,4600	1374654,9300
	479	389811,1400	1374653,9100
	480	389776,9800	1374613,3800
	481	389771,5700	1374607,3000
	482	389770,8200	1374603,3100
	483	389776,2600	1374599,1400
	484	389771,8400	1374595,1600
	485	389763,4400	1374586,0800
	486	389764,9435	1374584,7644
	487	389764,9400	1374584,7600
	488	389760,2700	1374578,8600
	489	389740,3400	1374553,5100
	490	389715,9300	1374522,4400
	491	389707,9000	1374528,7100
	492	389699,8700	1374534,2500
	493	389700,1900	1374534,7200

Сведения о границах территориальной зоны общественно-деловой зоны для размещения объектов  
спортивно-зрелищного назначения (Ц-4с)

Сведения о характерных точках границ объекта	№ точки	Координаты	
		X	Y
	494	389669,8400	1374558,4100
	495	389661,9500	1374564,5600
	496	389580,5600	1374628,0500
	497	389580,5600	1374629,7500
	498	389580,5600	1374649,8100
	469	389580,5500	1374714,4300
	499	389756,6400	1383723,4610
	500	389759,2540	1383727,0250
	501	389772,8830	1383746,8420
	502	389773,9050	1383759,8110
	503	389768,2510	1383770,1260
	504	389772,5290	1383775,9420
	505	389774,2190	1383778,5190
	506	389775,4050	1383779,9130
	507	389776,0180	1383784,8840
	508	389776,5260	1383788,8590
	509	389808,7590	1383834,4480
	510	389833,2570	1383817,7370
	511	389836,7800	1383822,7810
	512	389836,7840	1383822,7900
	513	389991,1700	1383784,4010
	514	389991,1710	1383784,4040
	515	389996,4120	1383782,9340
	516	390015,7600	1383777,5040
	517	390022,4080	1383752,0020
	518	390039,3070	1383676,4560
	519	390042,6840	1383661,2020
	520	390043,1400	1383659,1880
	521	390043,2050	1383658,9140
	522	390043,4870	1383657,6200
	523	390046,7540	1383642,9080
	524	390017,0390	1383648,9360
	525	390009,5420	1383624,6010
	526	389947,6560	1383655,3170
	527	389767,9190	1383703,0460
	499	389756,6400	1383723,4610
	528	390397,3869	1380358,0360
	529	390551,5626	1380552,3380
	530	390789,8155	1380365,0270
	531	390633,4528	1380166,7441
	532	390624,8400	1380173,8500
	533	390614,9012	1380181,8987
	534	390613,2095	1380179,7920

Сведения о границах территориальной зоны общественно-деловой зоны для размещения объектов  
спортивно-зрелищного назначения (Ц-4с)

Сведения о характерных точках границ объекта	№ точки	Координаты	
		X	Y
	535	390442,5520	1380320,6300
	536	390442,9593	1380321,1421
	537	390432,1200	1380329,9200
	538	390429,0877	1380332,3772
	539	390406,7600	1380350,4700
	528	390397,3869	1380358,0360
	540	390618,4700	1380552,0800
	541	390761,4300	1380733,4700
	542	390914,4800	1380612,8400
	543	390811,3900	1380482,0600
	544	390793,1300	1380496,6300
	545	390753,6000	1380445,5600
	546	390666,5800	1380514,1500
	547	390644,8800	1380531,2600
	540	390618,4700	1380552,0800
	548	391099,5340	1376174,9580
	549	391105,2170	1376179,7590
	550	391108,4430	1376182,4910
	551	391157,3350	1376223,7480
	552	391157,3670	1376223,7750
	553	391157,3680	1376223,7750
	554	391166,4100	1376213,1100
	555	391204,2800	1376164,0000
	556	391210,7900	1376154,7000
	557	391228,5200	1376159,9300
	558	391241,0500	1376118,9700
	559	391221,8400	1376113,8900
	560	391231,9200	1376103,5800
	561	391222,6200	1376094,5000
	562	391219,3000	1376097,9000
	563	391218,3200	1376097,4500
	564	391220,3900	1376090,9200
	565	391248,2400	1376099,3000
	566	391259,7000	1376046,4100
	567	391254,6000	1376045,2900
	568	391246,1800	1376051,6800
	569	391205,1900	1376033,8510
	570	391197,7200	1376029,0010
	571	391190,6500	1376021,8910
	572	391182,3600	1376010,6910
	573	391178,3100	1376004,9600
	574	391174,3600	1376004,9800
	575	391161,3800	1376024,6800



Сведения о границах территориальной зоны общественно-деловой зоны для размещения объектов  
спортивно-зрелищного назначения (Ц-4с)

Сведения о характерных точках границ объекта	№ точки	Координаты	
		X	Y
	576	391155,6300	1376024,1100
	577	391155,6299	1376024,1110
	578	391154,7100	1376024,0200
	579	391143,0900	1376022,9800
	580	391142,8100	1376022,9500
	581	391136,6748	1376022,3710
	582	391134,6670	1376052,4730
	548	391099,5340	1376174,9580
	583	392041,2000	1379716,9700
	584	392085,0800	1379774,2900
	585	392115,4700	1379750,6500
	586	392119,1800	1379755,7200
	587	392174,2200	1379712,6300
	588	392123,5600	1379648,9900
	589	392053,1100	1379705,6800
	590	392053,8800	1379706,9000
	583	392041,2000	1379716,9700
	591	392321,0200	1382613,2100
	592	392321,2600	1382619,2900
	593	392322,0680	1382679,8720
	594	392321,9561	1382685,6860
	595	392378,6040	1382683,2800
	596	392379,1000	1382702,2950
	597	392380,0180	1382737,4930
	598	392380,0178	1382737,4950
	599	392380,9869	1382774,6680
	600	392376,6264	1382844,1540
	601	392348,4037	1382924,4670
	602	392348,4033	1382924,4680
	603	392352,4296	1382925,8502
	604	392570,8610	1383000,3170
	605	392664,8632	1383032,3638
	606	392678,6520	1383021,8690
	607	392687,2400	1383024,9700
	608	392687,4000	1383024,5400
	609	392682,6450	1383018,8280
	610	392692,8299	1383011,0731
	611	392697,5300	1383016,8000
	612	392696,7500	1383017,3300
	613	392697,3200	1383018,0500
	614	392699,5400	1383020,8700
	615	392702,1300	1383024,1400
	616	392724,0700	1383006,1300

Сведения о границах территориальной зоны общественно-деловой зоны для размещения объектов  
спортивно-зрелищного назначения (Ц-4с)

Сведения о характерных точках границ объекта	№ точки	Координаты	
		X	Y
	617	392721,4800	1383002,8000
	618	392719,5400	1383000,3200
	619	392717,8000	1382998,1000
	620	392714,8562	1382994,3069
	621	392725,8880	1382985,9090
	622	392726,6200	1382986,7870
	623	392727,8500	1382987,8900
	624	392729,2900	1382988,6900
	625	392731,2100	1382989,2600
	626	392792,1448	1382939,1191
	627	392789,5900	1382935,9100
	628	392792,7569	1382933,2101
	629	392791,0500	1382928,0400
	630	392783,6100	1382905,5000
	631	392776,3708	1382896,7761
	632	392776,3100	1382896,7000
	633	392776,3053	1382896,6940
	634	392780,1557	1382893,8490
	635	392475,2180	1382504,2640
	636	392470,5000	1382508,4400
	637	392469,0440	1382509,9304
	638	392465,8996	1382513,1495
	639	392427,0842	1382552,8678
	640	392386,3700	1382594,5300
	641	392372,4000	1382611,6700
	642	392372,4289	1382612,9500
	591	392321,0200	1382613,2100
	643	392423,1936	1376721,2360
	644	392529,3859	1376855,5810
	645	392565,6602	1376865,9822
	646	392581,6800	1376870,5740
	647	392585,2800	1376860,8200
	648	392620,5700	1376794,8700
	649	392665,3800	1376710,3900
	650	392641,1400	1376683,8800
	651	392633,3300	1376675,0100
	652	392633,0300	1376674,6600
	653	392633,3100	1376674,4000
	654	392632,9900	1376674,6100
	655	392625,7700	1376666,4100
	656	392623,0363	1376656,3700
	657	392621,6700	1376651,3600
	658	392595,6300	1376622,0100

Сведения о границах территориальной зоны общественно-деловой зоны для размещения объектов  
спортивно-зрелищного назначения (Ц-4с)

Сведения о характерных точках границ объекта	№ точки	Координаты	
		X	Y
	659	392577,4000	1376601,4570
	660	392570,0616	1376593,1840
	661	392500,0613	1376654,2160
	643	392423,1936	1376721,2360
	662	393420,9800	1379209,4900
	663	393499,4700	1379289,2200
	664	393505,8400	1379295,6400
	665	393514,3000	1379297,0000
	666	393520,0600	1379295,2200
	667	393525,8200	1379293,5800
	668	393563,3000	1379255,7800
	669	393560,0400	1379252,4400
	670	393559,9200	1379252,2700
	671	393557,0700	1379248,3000
	672	393555,4400	1379248,2400
	673	393554,6100	1379249,1400
	674	393553,7800	1379248,2300
	675	393554,6600	1379247,3700
	676	393554,9800	1379246,5400
	677	393550,0100	1379242,0300
	678	393561,8800	1379229,9300
	679	393480,9100	1379153,6200
	680	393477,3400	1379156,0200
	681	393471,8800	1379156,1900
	682	393436,2600	1379193,7000
	662	393420,9800	1379209,4900
	683	394092,4117	1378822,1961
	684	394108,5200	1378840,4000
	685	394110,3500	1378849,0300
	686	394110,9500	1378852,5700
	687	394142,2900	1378898,1100
	688	394160,7900	1378900,6000
	689	394172,4500	1378902,1590
	690	394193,2500	1378888,3490
	691	394200,6700	1378883,0890
	692	394205,9400	1378880,8100
	693	394211,2100	1378878,5300
	694	394224,6800	1378872,8800
	695	394236,7200	1378869,1490
	696	394245,4105	1378867,3340
	697	394249,3791	1378866,5050
	698	394249,3791	1378866,5040
	699	394212,7325	1378845,8380

Сведения о границах территориальной зоны общественно-деловой зоны для размещения объектов  
спортивно-зрелищного назначения (Ц-4с)

Сведения о характерных точках границ объекта	№ точки	Координаты	
		X	Y
	700	394123,1809	1378795,3370
	683	394092,4117	1378822,1961
	701	394095,5800	1379045,6090
	702	394101,1300	1379051,9600
	703	394214,9200	1379181,8800
	704	394219,4400	1379187,0600
	705	394227,3500	1379196,0800
	706	394227,3500	1379196,0820
	707	394272,4400	1379156,4900
	708	394264,5200	1379147,4600
	709	394260,4700	1379142,8300
	710	394140,6700	1379006,0100
	711	394109,3400	1379033,5190
	701	394095,5800	1379045,6090
	712	394384,7037	1378171,5666
	713	394548,2241	1378219,2377
	714	394556,9380	1378198,0840
	715	394569,2460	1378168,2050
	716	394566,4640	1378151,8280
	717	394569,1180	1378146,4510
	718	394567,9970	1378145,9000
	719	394569,1000	1378143,6520
	720	394564,6210	1378141,4360
	721	394560,5510	1378119,5110
	722	394558,2080	1378116,7370
	723	394548,2140	1378115,0760
	724	394424,2970	1378087,8210
	725	394427,4390	1378075,1890
	726	394415,0330	1378072,9840
	727	394415,4130	1378070,2500
	728	394408,5690	1378068,0490
	729	394389,9690	1378148,6010
	730	394388,6690	1378154,1930
	712	394384,7037	1378171,5666
	731	395751,7800	1380547,0280
	732	395761,4890	1380556,3960
	733	395761,3900	1380557,8970
	734	395762,1530	1380558,5870
	735	395820,3230	1380513,6710
	736	395835,0040	1380502,5200
	737	396388,9350	1380532,4920
	738	396512,5420	1380497,9930
	739	396512,9800	1380510,2380

Сведения о границах территориальной зоны общественно-деловой зоны для размещения объектов  
спортивно-зрелищного назначения (Ц-4с)

Сведения о характерных точках границ объекта	№ точки	Координаты	
		X	Y
	740	396513,2140	1380514,3820
	741	396513,8200	1380522,6810
	742	396514,6120	1380530,9640
	743	396515,7210	1380540,2520
	744	396517,8380	1380551,5010
	745	396521,9770	1380570,2450
	746	396525,7330	1380585,1280
	747	396529,8650	1380599,9130
	748	396534,3760	1380614,5860
	749	396539,2710	1380629,1470
	750	396544,5340	1380643,5610
	751	396550,1700	1380657,8510
	752	396608,9900	1380621,3250
	753	396621,7870	1380646,9160
	754	396636,2190	1380671,6430
	755	396652,3230	1380695,2890
	756	396657,4000	1380702,6600
	757	396662,0240	1380710,3110
	758	396666,1850	1380718,2290
	759	396669,8640	1380726,3880
	760	396673,0550	1380734,7400
	761	396675,2450	1380741,5560
	762	396793,4210	1381141,9810
	763	396740,5540	1381194,2400
	764	396684,9750	1381243,5880
	765	396632,4560	1381284,7840
	766	396610,8110	1381299,8190
	767	396610,8040	1381299,8280
	768	396577,6470	1381322,8660
	769	396530,1280	1381352,2910
	770	396481,2290	1381379,3760
	771	396473,5860	1381383,1440
	772	396473,5750	1381383,1440
	773	396430,8110	1381404,1940
	774	396378,9190	1381426,6730
	775	396232,7920	1381494,6560
	776	396172,1430	1381522,8720
	777	396060,0260	1381557,9850
	778	396068,9430	1381586,9390
	779	396127,3250	1381569,7100
	780	396144,8720	1381563,9800
	781	396183,6330	1381594,0000
	782	396187,4950	1381597,0420

Сведения о границах территориальной зоны общественно-деловой зоны для размещения объектов  
спортивно-зрелищного назначения (Ц-4с)

Сведения о характерных точках границ объекта	№ точки	Координаты	
		X	Y
	783	396204,2590	1381610,2530
	784	396222,4730	1381624,6250
	785	396221,9800	1381625,3390
	786	396240,7160	1381640,5620
	787	396248,1870	1381648,4960
	788	396263,1920	1381664,3840
	789	396271,5840	1381673,2780
	790	396287,8340	1381690,5030
	791	396287,8400	1381690,5000
	792	396300,5200	1381679,2390
	793	396298,4000	1381675,1490
	794	396295,2300	1381666,0490
	795	396294,7500	1381662,6490
	796	396294,8500	1381659,5590
	797	396295,4600	1381656,5390
	798	396296,5900	1381653,6700
	799	396298,1900	1381651,0300
	800	396300,2100	1381648,7110
	801	396306,8800	1381643,1990
	802	396396,0410	1381601,4930
	803	396417,3600	1381586,6710
	804	396419,5300	1381584,7110
	805	396437,4600	1381568,5500
	806	396450,3600	1381553,6310
	807	396455,1500	1381548,0790
	808	396466,7800	1381533,9410
	809	396473,6900	1381527,1200
	810	396479,8000	1381521,0790
	811	396493,8500	1381507,7400
	812	396509,1800	1381496,2910
	813	396515,1000	1381491,8610
	814	396517,5100	1381490,1590
	815	396525,8300	1381484,0100
	816	396556,8700	1381471,9500
	817	396592,5900	1381467,4280
	818	396610,0800	1381466,9910
	819	396638,3000	1381468,6710
	820	396660,6500	1381469,1090
	821	396741,2700	1381471,8500
	822	396760,4300	1381472,5090
	823	396761,4300	1381545,3510
	824	396778,4700	1381572,7000
	825	396782,3400	1381576,5200

Сведения о границах территориальной зоны общественно-деловой зоны для размещения объектов  
спортивно-зрелищного назначения (Ц-4с)

Сведения о характерных точках границ объекта	№ точки	Координаты	
		X	Y
	826	396800,5700	1381594,4890
	827	396818,1300	1381611,8090
	828	396845,3400	1381638,5900
	829	396879,9800	1381672,7190
	830	396890,3800	1381682,9490
	831	396890,3830	1381682,9460
	832	396898,2130	1381688,7560
	833	396901,6480	1381691,3050
	834	396923,2220	1381651,0390
	835	396960,3230	1381583,9730
	836	397014,3930	1381525,4460
	837	397056,6150	1381497,2970
	838	397039,3220	1381445,7970
	839	397033,4710	1381403,0880
	840	397034,7110	1381357,5870
	841	397055,0920	1381263,4390
	842	397108,5690	1381062,9040
	843	397147,0460	1380974,1560
	844	397210,8220	1380845,5210
	845	397323,8850	1380687,3280
	846	397441,2540	1380560,4100
	847	397461,6520	1380528,1380
	848	397513,4230	1380445,2870
	849	397528,5010	1380421,8780
	850	397511,6080	1380411,1280
	851	397461,6010	1380379,3090
	852	397335,5370	1380445,6400
	853	397326,0250	1380450,6440
	854	397316,6230	1380419,5330
	855	397305,0560	1380389,1540
	856	397291,3970	1380359,6650
	857	397275,7060	1380331,2010
	858	397258,0440	1380303,9150
	859	397238,5230	1380277,9270
	860	397217,2330	1380253,3730
	861	397192,9170	1380229,0160
	862	397165,7720	1380206,0870
	863	397158,0810	1380200,1710
	864	397164,5270	1380189,4060
	865	397280,6410	1379995,3950
	866	397278,4870	1379993,9490
	867	397255,0000	1379979,4120
	868	397174,8310	1379982,5330

Сведения о границах территориальной зоны общественно-деловой зоны для размещения объектов  
спортивно-зрелищного назначения (Ц-4с)

Сведения о характерных точках границ объекта	№ точки	Координаты	
		X	Y
	869	397119,5410	1379986,2550
	870	397118,8730	1379986,2890
	871	397097,6850	1380001,3440
	872	397090,9470	1380006,8080
	873	397081,9640	1380018,1650
	874	397066,7030	1380042,4730
	875	397062,9180	1380060,9630
	876	397049,7670	1380099,9310
	877	397042,8980	1380120,3870
	878	397038,4270	1380133,6860
	879	397020,1290	1380125,9620
	880	397016,7530	1380124,1060
	881	396997,8350	1380115,7710
	882	396976,9020	1380106,5370
	883	396820,0950	1380036,6120
	884	396641,2340	1379993,3040
	885	396628,9810	1380001,0370
	886	396621,9620	1380001,7730
	887	396606,4820	1379978,3160
	888	396585,2940	1379960,1510
	889	396577,5120	1379955,8670
	890	396555,4660	1379943,7440
	891	396518,7910	1379929,7450
	892	396502,6140	1379914,4980
	893	396490,8470	1379926,0020
	894	396473,5090	1379945,2260
	895	396426,0880	1379937,0830
	896	396401,6330	1379934,3450
	897	396379,8100	1379937,9220
	898	396373,2980	1379959,4650
	899	396377,1270	1379972,6310
	900	396347,4710	1379994,0940
	901	396345,3540	1379995,5860
	902	396330,4470	1380006,0810
	903	396319,1320	1380014,5370
	904	396309,8250	1380021,0730
	905	396284,0560	1380043,3520
	906	396267,1640	1380055,6640
	907	396250,7860	1380067,2430
	908	396217,2530	1380086,9330
	909	396154,4000	1380135,6880
	910	396033,9650	1380238,6480
	911	395949,4970	1380324,0240



Сведения о границах территориальной зоны общественно-деловой зоны для размещения объектов  
спортивно-зрелищного назначения (Ц-4с)

Сведения о характерных точках границ объекта	№ точки	Координаты	
		X	Y
	912	395923,1330	1380361,5370
	913	395873,8470	1380409,0830
	914	395873,8470	1380409,0890
	915	395807,2710	1380473,3540
	916	395796,0000	1380484,2250
	917	395775,4030	1380503,7260
	918	395763,4820	1380515,6190
	919	395773,8950	1380525,7250
	731	395751,7800	1380547,0280
	920	397753,0600	1380289,0200
	921	397774,0800	1380310,7400
	922	397799,8500	1380333,7600
	923	397827,2900	1380354,7500
	924	397856,2600	1380373,5700
	925	397886,5900	1380390,1200
	926	397918,1000	1380404,2900
	927	397970,3200	1380290,8600
	928	397970,4700	1380290,5400
	929	397998,3000	1380230,0800
	930	397992,9200	1380228,1700
	931	397977,8800	1380221,7600
	932	397963,2700	1380214,3900
	933	397949,1500	1380206,1400
	934	397935,5800	1380197,0000
	935	397922,6100	1380187,0400
	936	397910,2900	1380176,2700
	937	397901,8800	1380167,9500
	938	397828,6100	1380224,9900
	939	397825,4700	1380227,4400
	920	397753,0600	1380289,0200
	940	399709,2310	1382993,6600
	941	399715,4170	1383005,1420
	942	399752,5850	1383074,2920
	943	399752,5821	1383074,2940
	944	399789,2000	1383138,4300
	945	399788,9300	1383140,1000
	946	399795,4600	1383151,9800
	947	399798,0800	1383155,9800
	948	399801,5200	1383161,2300
	949	399802,4500	1383162,6500
	950	399821,2400	1383194,0100
	951	399823,0994	1383197,1850
	952	399823,5160	1383197,6460

Сведения о границах территориальной зоны общественно-деловой зоны для размещения объектов  
спортивно-зрелищного назначения (Ц-4с)

Сведения о характерных точках границ объекта	№ точки	Координаты	
		X	Y
	953	399862,8590	1383270,6100
	954	399971,7350	1383208,6460
	955	399961,5730	1383191,9130
	956	400001,4000	1383169,6590
	957	400004,3800	1383176,1310
	958	400009,5700	1383185,5590
	959	400055,8800	1383159,3090
	960	400056,1100	1383159,6890
	961	400071,9730	1383150,1820
	962	400093,9100	1383137,7600
	963	400093,6940	1383137,4350
	964	400132,7220	1383115,5060
	965	400178,0690	1383090,0770
	966	400165,7100	1383067,5160
	967	400146,9820	1383034,4240
	968	400125,2720	1382996,2670
	969	400108,1020	1382966,2650
	970	400089,9180	1382934,0600
	971	400027,1380	1382973,8030
	972	399975,5780	1382901,6540
	973	400021,6700	1382855,2470
	974	400038,0190	1382842,4340
	975	400027,3640	1382823,9930
	976	400020,8930	1382812,9940
	977	400007,4060	1382820,8120
	978	399824,0650	1382927,0920
	940	399709,2310	1382993,6600
	979	402245,4100	1385750,6000
	980	402262,6300	1385754,2100
	981	402278,4000	1385757,5100
	982	402288,1000	1385759,1000
	983	402295,6500	1385760,7500
	984	402303,3900	1385719,1900
	985	402285,7700	1385715,4000
	986	402270,3600	1385711,3300
	987	402255,3700	1385708,3200
	979	402245,4100	1385750,6000
	988	404152,7060	1379276,3250
	989	404155,4420	1379360,1150
	990	404163,9400	1379359,8810
	991	404173,3200	1379359,6200
	992	404261,8900	1379357,1400
	993	404261,3870	1379347,3050

Сведения о границах территориальной зоны общественно-деловой зоны для размещения объектов  
спортивно-зрелищного назначения (Ц-4с)

Сведения о характерных точках границ объекта	№ точки	Координаты	
		X	Y
	994	404257,6920	1379275,0670
	995	404257,6910	1379275,0670
	996	404257,6900	1379275,0610
	997	404237,9760	1379275,2860
	998	404230,6310	1379275,3680
	999	404229,4940	1379275,3800
	1000	404228,3400	1379275,3900
	1001	404174,6000	1379275,9790
	1002	404172,6000	1379276,0090
	1003	404169,3100	1379276,0400
	1004	404162,2700	1379276,1310
	1005	404160,8510	1379276,1580
	988	404152,7060	1379276,3250
	1006	404262,8600	1379510,9190
	1007	404287,8800	1379539,1710
	1008	404362,9900	1379535,9710
	1009	404363,0200	1379536,7310
	1010	404383,5900	1379536,1200
	1011	404385,1860	1379580,0960
	1012	404385,1870	1379580,0960
	1013	404385,3910	1379585,7110
	1014	404422,4100	1379583,5110
	1015	404493,4100	1379582,1110
	1016	404491,6000	1379526,3790
	1017	404490,3000	1379500,4300
	1018	404485,5500	1379495,5200
	1019	404484,3500	1379458,6110
	1020	404489,2400	1379453,3000
	1021	404488,3800	1379427,8890
	1022	404486,5640	1379361,0200
	1023	404486,3500	1379349,1860
	1024	404485,7150	1379334,1840
	1025	404483,4490	1379280,3570
	1026	404475,5680	1379280,8010
	1027	404420,8150	1379283,8940
	1028	404423,0050	1379338,3680
	1029	404322,8630	1379343,7680
	1030	404316,4720	1379343,9680
	1031	404316,6470	1379355,1080
	1032	404316,7430	1379361,2000
	1033	404263,8200	1379364,4900
	1034	404263,6100	1379379,8110
	1035	404263,3400	1379400,6610

Сведения о границах территориальной зоны общественно-деловой зоны для размещения объектов  
спортивно-зрелищного назначения (Ц-4с)

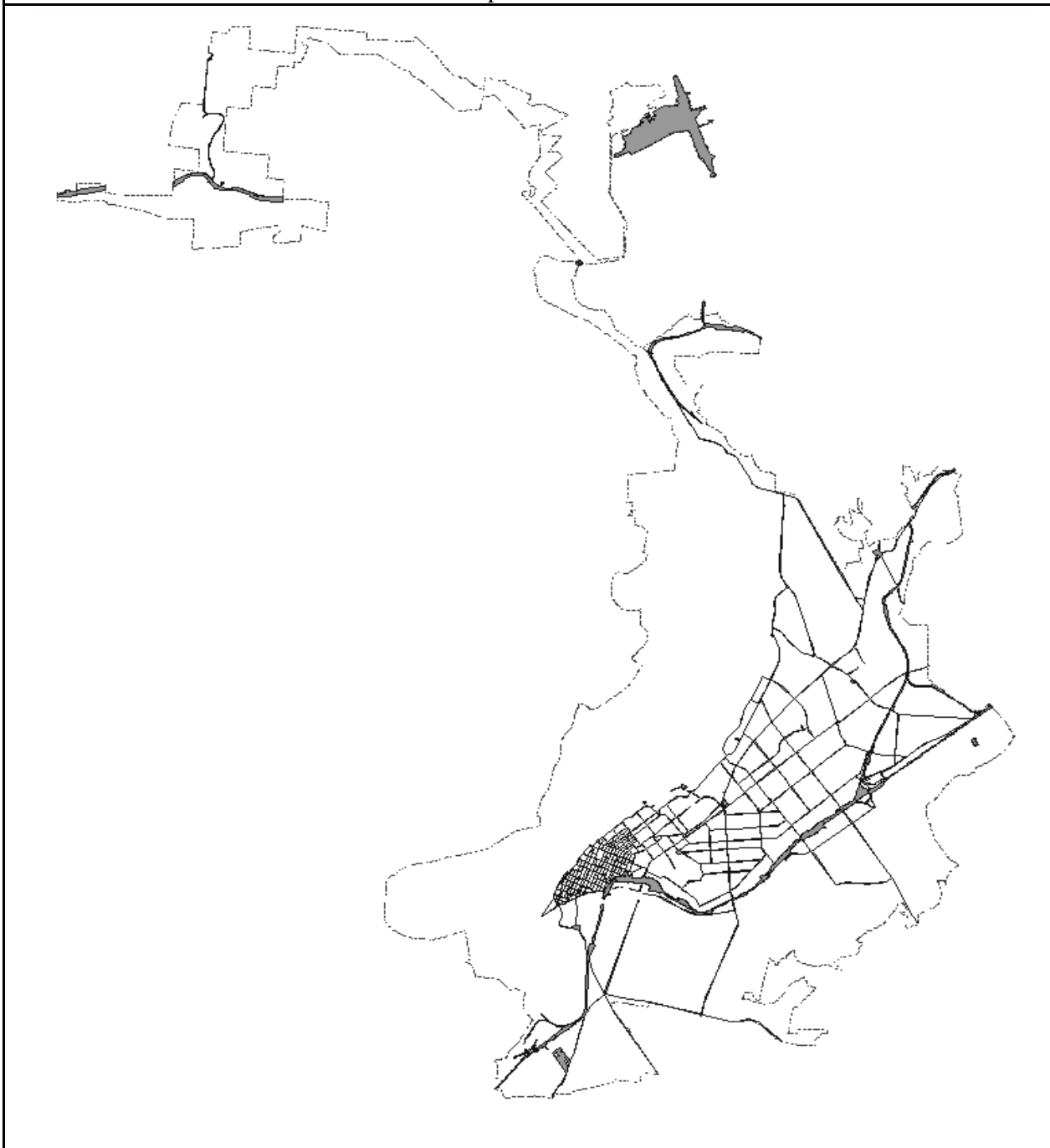
Сведения о характерных точках границ объекта	№ точки	Координаты	
		X	Y
	1006	404262,8600	1379510,9190
	1036	408720,6930	1375574,0560
	1037	408726,4970	1375576,7240
	1038	408729,4210	1375577,7870
	1039	408728,0920	1375584,8270
	1040	408751,8500	1375619,0990
	1041	408756,7300	1375627,6310
	1042	408766,8290	1375648,3650
	1043	408776,1440	1375673,0900
	1044	408790,4600	1375708,9260
	1045	408800,8770	1375738,3410
	1046	408802,8810	1375740,7420
	1047	408805,6980	1375747,1650
	1048	408806,2060	1375747,5540
	1049	408807,4430	1375754,0140
	1050	408819,5680	1375752,3280
	1051	408819,7950	1375752,9410
	1052	408917,2170	1375717,4430
	1053	408920,4070	1375712,8420
	1054	408909,5340	1375659,8780
	1055	408904,3910	1375644,6680
	1056	408886,6990	1375592,3870
	1057	408881,9830	1375578,4500
	1058	408875,6910	1375580,5860
	1059	408880,3880	1375594,5050
	1060	408877,2160	1375595,5870
	1061	408876,8000	1375594,3530
	1062	408874,7860	1375595,0430
	1063	408865,6350	1375562,5130
	1064	408868,0770	1375557,5870
	1065	408869,6320	1375554,4460
	1066	408857,0320	1375545,2050
	1067	408850,7390	1375541,0700
	1068	408841,7640	1375536,5940
	1069	408834,9570	1375534,1030
	1070	408817,4220	1375529,2930
	1071	408800,9610	1375527,0900
	1072	408784,3350	1375526,0870
	1073	408761,1030	1375530,9550
	1074	408757,3290	1375532,7020
	1075	408739,7940	1375540,5050
	1076	408738,0710	1375540,3680
	1077	408727,2160	1375547,0920

Сведения о границах территориальной зоны общественно-деловой зоны для размещения объектов  
спортивно-зрелищного назначения (Ц-4с)

Сведения о характерных точках границ объекта	№ точки	Координаты	
		X	Y
	1078	408722,0480	1375550,3710
	1079	408721,1020	1375567,0280
	1036	408720,6930	1375574,0560
	1080	419780,1510	1354935,9280
	1081	419810,2100	1354939,2850
	1082	419813,2790	1355012,2240
	1083	419874,5910	1355016,2500
	1084	419897,5410	1354774,6110
	1085	419796,3980	1354764,9700
	1086	419793,5850	1354796,1170
	1087	419780,1840	1354935,6690
	1080	419780,1510	1354935,9280
	1088	423183,9490	1373116,3860
	1089	423192,9510	1373234,8840
	1090	423210,4830	1373279,7470
	1091	423297,4220	1373231,4690
	1092	423270,3280	1373177,5600
	1093	423260,2770	1373077,1190
	1088	423183,9490	1373116,3860
	1094	380871,1600	1369929,8000

».

Графическое описание местоположения границ  
территориальной зоны общественно-деловой зоны для размещения объектов  
общественно-транспортного назначения (Ц-4т)  
(наименование объекта, местоположение которого описано)

Сведения об объекте	
Местоположение объекта	Самарская область, городской округ Самара
Площадь объекта, кв.м	20057262
План границ объекта	
	

Сведения о границах территориальной зоны общественно-деловой зоны для размещения объектов общественно-транспортного назначения (Ц-4т)

Сведения о местоположении границ объекта			
Система координат	МСК-63, зона 1, координаты математические		
Сведения о характерных точках границ объекта	№ точки	Координаты	
		X	Y
	1	376001,7487	1369340,4600
	2	376167,1608	1369384,1340
	3	376200,1643	1369398,8010
	4	376530,7630	1369603,5100
	5	376573,6813	1369642,9360
	6	376674,5943	1369769,2910
	7	376754,5712	1369838,3930
	8	377950,7189	1370271,8370
	9	378182,2794	1370355,7470
	10	378183,1101	1370355,9880
	11	379188,4444	1370648,0820
	12	379365,4040	1370693,6780
	13	380054,3994	1370891,1850
	14	380098,8733	1370915,7720
	15	380387,4860	1371141,5600
	16	380927,1425	1371711,9170
	17	380939,1973	1371762,7080
	18	380573,3404	1371937,4740
	19	380409,9471	1372024,0110
	20	380330,1380	1372060,0650
	21	380186,7899	1372142,8720
	22	377165,6828	1374237,1728
	23	377183,6821	1374247,9702
	24	377183,9794	1374247,7640
	25	380201,6316	1372154,9510
	26	380339,7350	1372074,3780
	27	380423,4203	1372037,2720
	28	380580,1285	1371950,8650
	29	380952,1446	1371775,9490
	30	380957,8790	1371777,8530
	31	380802,0887	1372590,8710
	32	380739,5911	1372937,6340
	33	380580,1870	1373848,4040
	34	380425,6985	1374585,6780
	35	379987,8902	1376180,4900
	36	379933,8898	1376213,7930
	37	379919,1651	1376210,4540
	38	379921,4600	1376222,9900
	39	379922,1100	1376226,5300
	40	379922,1344	1376226,6760
	41	379930,9894	1376228,5100

Сведения о границах территориальной зоны общественно-деловой зоны для размещения объектов общественно-транспортного назначения (Ц-4т)

Сведения о характерных точках границ объекта	№ точки	Координаты	
		X	Y
	42	379961,1904	1376283,1790
	43	379828,1783	1376799,2920
	44	379663,3905	1377556,5360
	45	379646,7713	1377668,5070
	46	379642,4885	1377801,8290
	47	379655,1285	1377929,4980
	48	379741,1029	1378364,5710
	49	379739,6985	1378458,0720
	50	379715,3544	1378556,9950
	51	379632,9400	1378800,5200
	52	379582,0500	1378917,9590
	53	379517,4457	1379015,8470
	54	379464,8962	1379080,7200
	55	379167,0852	1379411,6070
	56	378726,6051	1379903,5950
	57	378725,1550	1379929,6770
	58	379179,0229	1379423,6120
	59	379478,5895	1379095,4960
	60	379532,6605	1379026,0050
	61	379596,7966	1378924,1920
	62	379648,7609	1378806,9120
	63	379732,9104	1378562,0780
	64	379756,7859	1378461,3040
	65	379757,9562	1378363,1860
	66	379671,0455	1377926,9590
	67	379659,0258	1377801,8630
	68	379662,3848	1377670,6960
	69	379680,4094	1377560,7030
	70	379844,0258	1376802,1750
	71	379979,8061	1376286,8430
	72	380035,6214	1376252,2300
	73	380485,2844	1376354,1690
	74	380778,6814	1376445,1390
	75	381935,9408	1376930,8830
	76	384215,8169	1377906,8730
	77	384273,2819	1377918,6470
	78	384344,2062	1377923,9570
	79	384433,1542	1377915,8770
	80	384915,0567	1377797,7990
	81	385240,5030	1377711,4660
	82	385430,5414	1377686,5320
	83	385621,8464	1378103,3030
	84	385601,8090	1378105,9110



Сведения о границах территориальной зоны общественно-деловой зоны для размещения объектов общественно-транспортного назначения (Ц-4т)

Сведения о характерных точках границ объекта	№ точки	Координаты	
		X	Y
	85	385603,8780	1378111,2830
	86	385613,4710	1378137,1000
	87	385620,5110	1378155,3830
	88	385629,1950	1378182,9180
	89	385643,9990	1378219,2180
	90	385644,7950	1378221,1670
	91	385650,0510	1378232,7770
	92	385650,8830	1378234,6100
	93	385656,2380	1378243,9900
	94	385659,3220	1378249,1440
	95	385674,5900	1378269,4120
	96	385681,5760	1378277,9390
	97	385680,6160	1378278,6830
	98	385711,6450	1378312,2780
	99	385727,9600	1378329,5350
	100	385736,1650	1378339,1970
	101	385740,1150	1378335,1340
	102	385750,2180	1378349,1060
	103	385761,7370	1378341,7080
	104	385763,6441	1378340,6300
	105	385783,4072	1378373,7080
	106	385923,4417	1378617,9650
	107	386142,9442	1378896,8530
	108	386243,6250	1379035,3440
	109	386307,5271	1379119,8410
	110	386394,3684	1379225,1170
	111	386444,4601	1379281,2170
	112	386484,8963	1379318,5030
	113	386565,9150	1379362,9730
	114	386691,9636	1379401,0660
	115	386719,3502	1379412,1480
	116	386759,3768	1379436,7350
	117	387061,4267	1379692,0810
	118	387220,3553	1379915,1210
	119	387620,6210	1380260,2670
	120	387638,0668	1380286,3330
	121	387642,5546	1380311,5960
	122	387638,9940	1380311,5000
	123	387632,2860	1380311,2990
	124	387631,5960	1380311,2700
	125	387623,0070	1380310,9450
	126	387604,8380	1380307,7660
	127	387601,0230	1380307,0250

Сведения о границах территориальной зоны общественно-деловой зоны для размещения объектов общественно-транспортного назначения (Ц-4т)

Сведения о характерных точках границ объекта	№ точки	Координаты	
		X	Y
	128	387599,6250	1380306,7550
	129	387598,4390	1380306,5320
	130	387578,4960	1380302,1960
	131	387565,4360	1380297,7940
	132	387560,7670	1380295,6000
	133	387557,1320	1380293,8670
	134	387539,3200	1380284,4280
	135	387537,6190	1380283,3730
	136	387535,0820	1380281,7450
	137	387534,1300	1380283,0080
	138	387529,6730	1380279,8730
	139	387527,7390	1380278,5110
	140	387523,9610	1380275,8430
	141	387522,3150	1380274,6900
	142	387515,6500	1380269,9990
	143	387507,3860	1380264,1810
	144	387502,8380	1380260,9800
	145	387490,7970	1380250,2860
	146	387488,6290	1380248,3580
	147	387489,5340	1380247,2450
	148	387468,6160	1380227,8970
	149	387465,6780	1380225,1810
	150	387465,2100	1380224,7580
	151	387460,5420	1380220,6510
	152	387458,7430	1380219,0780
	153	387451,6180	1380212,8480
	154	387450,7050	1380213,9170
	155	387449,8660	1380213,1580
	156	387446,8840	1380210,5040
	157	387437,0910	1380201,7990
	158	387433,6930	1380198,7770
	159	387422,3380	1380188,6740
	160	387414,2600	1380181,4830
	161	387412,0700	1380179,5490
	162	387412,7420	1380178,7970
	163	387410,8550	1380177,1360
	164	387349,6920	1380123,5690
	165	387346,5420	1380120,8060
	166	387343,9830	1380118,5610
	167	387342,4790	1380117,2430
	168	387338,4130	1380113,6920
	169	387335,4310	1380111,3850
	170	387334,3800	1380112,5930

Сведения о границах территориальной зоны общественно-деловой зоны для размещения объектов общественно-транспортного назначения (Ц-4т)

Сведения о характерных точках границ объекта	№ точки	Координаты	
		X	Y
	171	387331,6530	1380115,6990
	172	387331,2850	1380116,1300
	173	387333,0040	1380117,6260
	174	387338,1650	1380122,1490
	175	387346,0670	1380129,0760
	176	387404,7590	1380180,4760
	177	387410,8400	1380185,8010
	178	387416,8080	1380191,0320
	179	387428,0240	1380200,8650
	180	387431,4480	1380203,8610
	181	387443,4890	1380214,4020
	182	387446,4970	1380217,0410
	183	387461,3560	1380230,0610
	184	387464,3420	1380232,7980
	185	387468,5650	1380236,6860
	186	387491,0670	1380257,4140
	187	387503,6560	1380268,1270
	188	387511,8790	1380273,9780
	189	387518,6790	1380278,7740
	190	387520,3330	1380279,9420
	191	387526,2130	1380283,7450
	192	387527,9360	1380284,8580
	193	387534,4250	1380289,0560
	194	387535,5790	1380289,7970
	195	387536,1300	1380290,0890
	196	387554,9490	1380300,0460
	197	387558,5850	1380301,7580
	198	387563,0090	1380303,8310
	199	387568,1480	1380305,5830
	200	387558,1210	1380303,0830
	201	387554,2780	1380301,9400
	202	387546,1570	1380299,5310
	203	387542,8020	1380297,7900
	204	387519,5190	1380285,6690
	205	387508,0210	1380278,0550
	206	387500,0640	1380271,9120
	207	387487,5560	1380261,9690
	208	387459,9730	1380237,9080
	209	387457,3300	1380235,6130
	210	387456,9510	1380235,2800
	211	387441,9490	1380222,2790
	212	387438,9200	1380219,6660
	213	387423,6150	1380206,4200

Сведения о границах территориальной зоны общественно-деловой зоны для размещения объектов общественно-транспортного назначения (Ц-4т)

Сведения о характерных точках границ объекта	№ точки	Координаты	
		X	Y
	214	387419,2570	1380211,2450
	215	387422,3380	1380213,9680
	216	387434,6270	1380224,6040
	217	387437,6490	1380227,2250
	218	387452,7060	1380240,2520
	219	387453,4680	1380240,9270
	220	387454,1510	1380239,9820
	221	387454,8300	1380240,5800
	222	387456,4830	1380242,0180
	223	387458,5310	1380243,7780
	224	387460,7680	1380245,7160
	225	387490,1470	1380271,1600
	226	387496,1920	1380276,0110
	227	387498,1410	1380277,5910
	228	387504,3790	1380281,9020
	229	387512,8470	1380287,7750
	230	387538,1850	1380301,3200
	231	387540,3240	1380302,4660
	232	387541,5100	1380302,8270
	233	387552,7450	1380306,2950
	234	387556,5590	1380307,4810
	235	387563,1840	1380309,5290
	236	387578,5360	1380312,7190
	237	387584,2520	1380313,9120
	238	387593,6430	1380315,0260
	239	387597,6540	1380315,5040
	240	387598,4250	1380315,6060
	241	387598,8480	1380315,6350
	242	387608,9040	1380316,4490
	243	387609,3930	1380316,4930
	244	387609,9910	1380317,7920
	245	387615,2800	1380318,1500
	246	387628,6060	1380318,1540
	247	387631,1760	1380318,1570
	248	387639,6660	1380318,1500
	249	387642,5680	1380318,1540
	250	387643,4038	1380318,1570
	251	387625,7706	1381015,6640
	252	387675,4015	1381170,0920
	253	387708,8667	1381261,3060
	254	387736,5779	1381300,2900
	255	387678,0847	1381342,4370
	256	387578,5783	1381442,2740

Сведения о границах территориальной зоны общественно-деловой зоны для размещения объектов общественно-транспортного назначения (Ц-4т)

Сведения о характерных точках границ объекта	№ точки	Координаты	
		X	Y
	257	386170,3920	1382455,7800
	258	386250,1260	1382961,6258
	259	386257,2500	1382973,6800
	260	386272,7952	1382976,3936
	261	386194,2675	1382463,6290
	262	387587,0050	1381454,7400
	263	387685,2843	1381355,4240
	264	387744,6215	1381312,4140
	265	389059,5152	1383148,0420
	266	389037,5119	1383222,8750
	267	387381,2077	1384407,9160
	268	386478,7361	1385019,8500
	269	386321,7648	1384783,8920
	270	386231,4027	1384163,6230
	271	386242,6000	1384297,4900
	272	386256,0264	1384467,0445
	273	386303,8675	1384793,0980
	274	386461,2976	1385029,7450
	275	384666,8394	1386005,3620
	276	384358,6339	1386238,4200
	277	384379,4960	1386241,4970
	278	384675,5809	1386017,5570
	279	385666,1985	1385479,6000
	280	386483,6356	1385034,3170
	281	387388,6981	1384420,3830
	282	389046,1214	1383237,5430
	283	389130,6220	1383246,7770
	284	389873,3373	1384304,3790
	285	390020,1014	1384194,2550
	286	390082,8331	1384142,3100
	287	390128,9455	1384118,5310
	288	390181,3780	1384103,2940
	289	390407,0950	1384062,7250
	290	390473,5582	1384050,4690
	291	390473,6900	1384050,6470
	292	390474,8030	1384052,1510
	293	390476,0550	1384053,8450
	294	390476,5700	1384054,5270
	295	390478,3000	1384056,8600
	296	390482,5010	1384062,5280
	297	390492,6300	1384076,2010
	298	390495,5610	1384080,1470
	299	390496,7730	1384081,7710

Сведения о границах территориальной зоны общественно-деловой зоны для размещения объектов общественно-транспортного назначения (Ц-4т)

Сведения о характерных точках границ объекта	№ точки	Координаты	
		X	Y
	300	390531,9150	1384129,2760
	301	390813,6440	1384524,4060
	302	390844,5890	1384553,9500
	303	390898,8900	1384603,4510
	304	391042,0020	1384726,7370
	305	391097,6500	1384776,7160
	306	391100,3700	1384779,1580
	307	391115,6120	1384772,1390
	308	391136,9170	1384788,9370
	309	391145,9910	1384796,0830
	310	391169,3180	1384815,6180
	311	391183,2170	1384828,5240
	312	391184,7210	1384829,9110
	313	391210,0300	1384855,3590
	314	391228,4330	1384875,1970
	315	391246,0560	1384900,4910
	316	391248,4060	1384903,7250
	317	391309,4780	1384988,2010
	318	391310,6390	1384989,8110
	319	391382,1200	1385092,0000
	320	391405,8050	1385123,5870
	321	391501,3480	1385258,6400
	322	391527,6570	1385295,8380
	323	391527,8390	1385296,0890
	324	391528,8140	1385297,4650
	325	391531,2480	1385300,9000
	326	391545,1700	1385320,5880
	327	391606,7920	1385418,6200
	328	391681,0850	1385530,9780
	329	391801,8050	1385698,6920
	330	391823,6210	1385729,2390
	331	391824,8220	1385730,8850
	332	391907,7710	1385846,6480
	333	391960,9480	1385920,8890
	334	392012,3330	1385992,6480
	335	392071,3170	1386075,3020
	336	392271,5120	1386355,8520
	337	392317,2470	1386419,9500
	338	392322,1270	1386426,7860
	339	392328,0870	1386435,1380
	340	392333,2480	1386442,3790
	341	392333,5180	1386442,7520
	342	392337,6680	1386448,5730

Сведения о границах территориальной зоны общественно-деловой зоны для размещения объектов общественно-транспортного назначения (Ц-4т)

Сведения о характерных точках границ объекта	№ точки	Координаты	
		X	Y
	343	392342,7600	1386455,7090
	344	392348,6730	1386463,9910
	345	392355,2320	1386459,4500
	346	392433,5100	1386568,9140
	347	392496,4690	1386656,9700
	348	392497,6410	1386658,6050
	349	392500,0350	1386661,9600
	350	392501,1990	1386663,5840
	351	392501,3200	1386663,7410
	352	392501,4550	1386663,9380
	353	392502,1590	1386664,9160
	354	392507,1310	1386671,8840
	355	392507,7950	1386672,8070
	356	392508,4880	1386673,7860
	357	392549,9630	1386731,7800
	358	392608,9040	1386814,7270
	359	392712,5380	1386959,9380
	360	392718,2390	1386967,9350
	361	392750,0530	1387012,5570
	362	392767,7080	1387039,7310
	363	392784,5010	1387065,5470
	364	392809,0840	1387099,8540
	365	392933,0670	1387278,0210
	366	393005,2570	1387377,4840
	367	393049,1740	1387436,2670
	368	393093,0030	1387492,8530
	369	393161,9840	1387590,0270
	370	393193,7070	1387634,6880
	371	393277,9850	1387753,3900
	372	393280,6570	1387757,1570
	373	393283,8070	1387761,5910
	374	393299,0600	1387783,0750
	375	393283,6650	1387794,0470
	376	393341,7000	1387875,4060
	377	393357,9790	1387863,8240
	378	393421,3530	1387952,5380
	379	393429,0150	1387963,2650
	380	393451,0500	1387994,1000
	381	393489,5870	1388048,0580
	382	393563,0540	1388150,9990
	383	393573,4640	1388165,5770
	384	393618,8040	1388229,1240
	385	393608,2230	1388236,6320

Сведения о границах территориальной зоны общественно-деловой зоны для размещения объектов общественно-транспортного назначения (Ц-4т)

Сведения о характерных точках границ объекта	№ точки	Координаты	
		X	Y
	386	393612,6170	1388242,8180
	387	393619,3480	1388252,2790
	388	393624,8340	1388259,9880
	389	393626,6700	1388262,5540
	390	393650,7850	1388296,4700
	391	393690,3990	1388351,7670
	392	393826,0110	1388541,4430
	393	393910,9970	1388660,7320
	394	394010,6640	1388802,5130
	395	394084,2920	1388912,9580
	396	394259,0030	1389159,9900
	397	394259,7000	1389160,9690
	398	394274,6870	1389182,1600
	399	394279,2570	1389188,6140
	400	394286,2680	1389198,5200
	401	394589,2950	1389623,5990
	402	394591,6350	1389626,8870
	403	394615,9910	1389661,0510
	404	394617,5640	1389659,4750
	405	394637,3950	1389622,8980
	406	394666,1530	1389602,2540
	407	394670,2480	1389599,3120
	408	394671,2080	1389598,6250
	409	394680,9760	1389591,6170
	410	394665,3170	1389570,4150
	411	394661,7660	1389565,6110
	412	394659,3790	1389562,3740
	413	394560,2780	1389428,2470
	414	394515,7510	1389367,9710
	415	394487,1940	1389323,3280
	416	394389,0710	1389169,8820
	417	394382,6940	1389147,5330
	418	394381,2792	1389142,5860
	419	394569,9947	1389409,3600
	420	394723,0519	1389561,4180
	421	394735,4185	1389552,5580
	422	394581,7967	1389400,0820
	423	394371,4304	1389102,6920
	424	394367,0250	1389074,7450
	425	394366,3310	1389070,3210
	426	394364,0860	1389056,0820
	427	394362,3050	1389044,8180
	428	394359,9400	1388973,9390



Сведения о границах территориальной зоны общественно-деловой зоны для размещения объектов общественно-транспортного назначения (Ц-4т)

Сведения о характерных точках границ объекта	№ точки	Координаты	
		X	Y
	429	394358,6190	1388921,7880
	430	394363,2720	1388885,4230
	431	394373,1900	1388844,4550
	432	394378,0260	1388829,9940
	433	394381,2450	1388822,2410
	434	394384,4390	1388816,7920
	435	394395,0170	1388791,6290
	436	394422,2780	1388734,6300
	437	394420,5810	1388733,8380
	438	394419,3550	1388727,4540
	439	394476,1270	1388640,5440
	440	394503,6880	1388603,1240
	441	394527,2780	1388573,7240
	442	394543,7580	1388556,5180
	443	394558,6020	1388521,6380
	444	394579,5857	1388502,1727
	445	394609,8508	1388473,8062
	446	394657,7620	1388425,5664
	447	394689,0610	1388393,8480
	448	394689,9440	1388392,9540
	449	394691,5610	1388391,1690
	450	394724,0200	1388355,1360
	451	394842,9520	1388164,6760
	452	395111,5440	1387715,1960
	453	395114,6510	1387709,9990
	454	395179,1130	1387602,1160
	455	395179,7410	1387601,0750
	456	395183,6610	1387594,5020
	457	395236,2170	1387506,6060
	458	395237,2580	1387504,8690
	459	395313,5350	1387377,3080
	460	395313,6996	1387377,3979
	461	395313,7128	1387377,3759
	462	395313,7340	1387377,3400
	463	395361,1211	1387403,1601
	464	395363,5142	1387404,4640
	465	395370,3760	1387408,1980
	466	395402,6276	1387425,7480
	467	395488,0530	1387245,4300
	468	395493,8780	1387233,1300
	469	395489,7390	1387230,7900
	470	395485,9250	1387228,6550
	471	395466,6600	1387218,0550

Сведения о границах территориальной зоны общественно-деловой зоны для размещения объектов общественно-транспортного назначения (Ц-4т)

Сведения о характерных точках границ объекта	№ точки	Координаты	
		X	Y
	472	395439,1540	1387201,9080
	473	395441,4280	1387198,0280
	474	395444,6470	1387199,9370
	475	395517,6210	1387077,7240
	476	395518,6730	1387075,8480
	477	395519,2530	1387074,8000
	478	395519,5410	1387074,2750
	479	395545,6790	1387027,5550
	480	395569,6740	1386975,8010
	481	395584,8650	1386934,7310
	482	395603,5020	1386868,8820
	483	395606,7950	1386844,3280
	484	395607,0610	1386842,3640
	485	395613,1130	1386797,3160
	486	395614,0030	1386790,6220
	487	395617,1390	1386767,2220
	488	395617,4090	1386765,2440
	489	395618,2850	1386758,6990
	490	395618,7080	1386743,0080
	491	395620,1060	1386691,0980
	492	395620,2050	1386687,4800
	493	395620,7490	1386672,6390
	494	395623,6500	1386593,9380
	495	395633,8190	1386318,3160
	496	395633,9620	1386314,3740
	497	395634,7100	1386294,2180
	498	395635,3300	1386277,1620
	499	395638,3420	1386195,4240
	500	395644,4920	1386103,0460
	501	395647,0070	1386087,0150
	502	395648,6020	1386076,8860
	503	395653,5950	1386059,6990
	504	395664,5410	1386022,0010
	505	395672,9030	1386002,5210
	506	395679,4080	1385987,4030
	507	395685,9050	1385975,8330
	508	395695,3800	1385959,1270
	509	395702,2090	1385949,3340
	510	395702,2600	1385948,5230
	511	395702,7750	1385948,5160
	512	395723,2040	1385919,1920
	513	395729,3840	1385914,4030
	514	395733,2340	1385911,4030

Сведения о границах территориальной зоны общественно-деловой зоны для размещения объектов общественно-транспортного назначения (Ц-4т)

Сведения о характерных точках границ объекта	№ точки	Координаты	
		X	Y
	515	395738,7060	1385907,1580
	516	395766,3840	1385880,9840
	517	395789,6740	1385853,1740
	518	395794,1310	1385850,3820
	519	395804,4060	1385843,9510
	520	395813,5090	1385838,2570
	521	395822,1880	1385833,2340
	522	395842,2780	1385821,5400
	523	395846,0450	1385819,3420
	524	395889,4030	1385800,6840
	525	395916,0920	1385792,2630
	526	395964,4400	1385782,7910
	527	395964,2500	1385781,1960
	528	395963,7900	1385777,2690
	529	395963,3920	1385773,9220
	530	395962,5970	1385767,2680
	531	395962,3190	1385764,9280
	532	396000,4360	1385761,3070
	533	396023,2090	1385761,5190
	534	396023,6390	1385761,5230
	535	396025,6470	1385761,5450
	536	396027,2130	1385761,5590
	537	396043,7760	1385761,7020
	538	396067,9610	1385764,5960
	539	396080,4040	1385766,0670
	540	396081,3680	1385766,1840
	541	396083,5760	1385766,4360
	542	396086,4590	1385766,7790
	543	396110,6880	1385769,5050
	544	396112,6920	1385769,7130
	545	396115,3710	1385770,0050
	546	396119,4960	1385770,4540
	547	396157,2770	1385776,5610
	548	396172,6070	1385779,0360
	549	396203,3580	1385784,0070
	550	396213,5960	1385785,6570
	551	396213,9720	1385785,7190
	552	396244,1320	1385790,5800
	553	396244,2687	1385790,5990
	554	396444,4130	1386467,1810
	555	396559,2271	1386746,5100
	556	396574,3788	1386746,2780
	557	396458,4329	1386461,8340

Сведения о границах территориальной зоны общественно-деловой зоны для размещения объектов общественно-транспортного назначения (Ц-4т)

Сведения о характерных точках границ объекта	№ точки	Координаты	
		X	Y
	558	396260,5605	1385792,8130
	559	396308,0360	1385799,2670
	560	396357,0480	1385804,4070
	561	396383,1720	1385807,1480
	562	396425,2820	1385809,6590
	563	396431,6800	1385810,0500
	564	396441,7250	1385810,2540
	565	396502,4130	1385810,4800
	566	396525,2880	1385810,6850
	567	396535,2600	1385810,7800
	568	396557,5610	1385810,9880
	569	396655,2460	1385805,4290
	570	396712,9020	1385799,2490
	571	396757,7020	1385792,7700
	572	396770,6880	1385789,9160
	573	396800,9940	1385786,0840
	574	396831,3810	1385780,9480
	575	397010,7930	1385743,6850
	576	397050,7780	1385732,8670
	577	397098,3420	1385720,0150
	578	397147,2550	1385704,8090
	579	397185,4600	1385691,6980
	580	397253,1340	1385665,8310
	581	397261,7740	1385662,1920
	582	397312,2790	1385640,9300
	583	397320,2620	1385637,1670
	584	397386,2830	1385606,1460
	585	397426,1700	1385584,5640
	586	397435,9880	1385579,3220
	587	397479,2560	1385557,4660
	588	397485,2310	1385553,9290
	589	397486,9390	1385552,9140
	590	397568,0050	1385504,8370
	591	397669,8180	1385440,1730
	592	397670,2240	1385439,9100
	593	397675,1730	1385436,7710
	594	397678,6400	1385434,5590
	595	397791,3230	1385362,5270
	596	397952,9890	1385259,5050
	597	397967,3370	1385250,4020
	598	397970,8780	1385248,1470
	599	397974,3160	1385245,9020
	600	397975,7650	1385244,9930

Сведения о границах территориальной зоны общественно-деловой зоны для размещения объектов общественно-транспортного назначения (Ц-4т)

Сведения о характерных точках границ объекта	№ точки	Координаты	
		X	Y
	601	397991,9860	1385234,6670
	602	397996,1100	1385232,0470
	603	398020,8750	1385216,2860
	604	398043,1590	1385202,1130
	605	398046,4840	1385199,9890
	606	398070,9530	1385184,4290
	607	398074,1870	1385182,3630
	608	398077,5710	1385180,2090
	609	398078,2420	1385179,7790
	610	398091,9260	1385171,0660
	611	398091,9340	1385171,0660
	612	398129,0400	1385147,4250
	613	398211,8690	1385094,5400
	614	398215,2380	1385092,3900
	615	398244,4200	1385073,7530
	616	398247,8030	1385071,5930
	617	398266,4660	1385059,6790
	618	398283,3400	1385049,5680
	619	398286,7930	1385047,5030
	620	398304,6450	1385036,8080
	621	398337,4070	1385018,7330
	622	398385,2440	1384992,3360
	623	398448,0420	1384961,9210
	624	398457,7730	1384957,5960
	625	398508,9020	1384934,8710
	626	398518,0530	1384930,8010
	627	398548,9940	1384917,0440
	628	398562,0170	1384911,2550
	629	398585,7090	1384952,9600
	630	398600,8020	1384979,5470
	631	398729,5080	1384929,2900
	632	398762,9170	1384907,1970
	633	398802,4720	1384890,5530
	634	398890,5650	1384859,7940
	635	398895,3310	1384858,1300
	636	398897,8940	1384857,6220
	637	398912,0890	1384870,8170
	638	398940,5150	1384869,0180
	639	398946,4680	1384868,6420
	640	398947,6830	1384868,5610
	641	398951,8770	1384868,3020
	642	398955,9400	1384868,0390
	643	398961,2360	1384867,7070

Сведения о границах территориальной зоны общественно-деловой зоны для размещения объектов общественно-транспортного назначения (Ц-4т)

Сведения о характерных точках границ объекта	№ точки	Координаты	
		X	Y
	644	399001,0170	1384865,1920
	645	399002,2030	1384865,1270
	646	399004,9080	1384864,2690
	647	399024,2860	1384858,1260
	648	399028,1700	1384856,9000
	649	399079,3570	1384840,6900
	650	399088,9750	1384837,6380
	651	399116,2770	1384830,4810
	652	399120,1970	1384829,5170
	653	399171,9470	1384816,8330
	654	399347,1070	1384773,9240
	655	399394,3520	1384762,3460
	656	399430,7790	1384753,4220
	657	399440,8060	1384750,9770
	658	399447,5950	1384749,3080
	659	399462,3410	1384745,6880
	660	399467,1400	1384744,5200
	661	399498,7240	1384736,7740
	662	399498,2640	1384730,0220
	663	399498,1110	1384727,9560
	664	399498,0230	1384726,5430
	665	399497,8480	1384724,0140
	666	399497,7420	1384722,5470
	667	399494,8620	1384681,3130
	668	399510,8490	1384680,4040
	669	399551,7580	1384679,6150
	670	399555,7770	1384679,5350
	671	399561,5040	1384679,4290
	672	399591,9160	1384683,3060
	673	399637,2050	1384690,0110
	674	399639,9100	1384690,9080
	675	399726,4400	1384718,8750
	676	399822,9500	1384762,5430
	677	399834,9980	1384770,9460
	678	399843,2260	1384776,6760
	679	399852,0180	1384782,8050
	680	399865,1180	1384791,9300
	681	399880,2660	1384804,7590
	682	399894,8910	1384817,1440
	683	399898,1320	1384819,8960
	684	399915,5430	1384836,1460
	685	399926,1210	1384848,3620
	686	399945,6850	1384871,0720

Сведения о границах территориальной зоны общественно-деловой зоны для размещения объектов общественно-транспортного назначения (Ц-4т)

Сведения о характерных точках границ объекта	№ точки	Координаты	
		X	Y
	687	399974,5230	1384905,1420
	688	399997,0330	1384932,7390
	689	400013,7610	1384956,6430
	690	400018,4070	1384963,2970
	691	399993,1600	1384991,1280
	692	400010,0600	1385016,8020
	693	400016,7140	1385026,8950
	694	400033,1310	1385022,9890
	695	400058,9660	1385016,8320
	696	400061,5790	1385016,2110
	697	400065,4560	1385020,5070
	698	400125,7720	1385086,2070
	699	400134,3460	1385095,8940
	700	400157,7930	1385122,2250
	701	400240,1450	1385214,1250
	702	400255,3690	1385200,9670
	703	400337,2350	1385290,2200
	704	400339,9870	1385293,2210
	705	400340,4470	1385293,7170
	706	400340,6070	1385293,9030
	707	400341,2720	1385294,6220
	708	400347,2760	1385301,1560
	709	400348,7030	1385302,6230
	710	400349,0301	1385302,9640
	711	400292,4111	1385352,8210
	712	400218,1359	1385320,5400
	713	399672,5631	1385426,9280
	714	399647,6979	1385435,9700
	715	399619,5718	1385452,5970
	716	399593,4678	1385482,7988
	717	399598,7000	1385487,1500
	718	399569,4900	1385526,7700
	719	399559,5900	1385524,2500
	720	399558,0052	1385523,8285
	721	399550,1042	1385532,9698
	722	399565,1300	1385536,2300
	723	399566,3139	1385536,5173
	724	399628,1206	1385464,9640
	725	399653,5173	1385449,8130
	726	399676,3256	1385441,4570
	727	400216,2633	1385335,0850
	728	400295,8483	1385369,9460
	729	400359,3047	1385313,6620

Сведения о границах территориальной зоны общественно-деловой зоны для размещения объектов общественно-транспортного назначения (Ц-4т)

Сведения о характерных точках границ объекта	№ точки	Координаты	
		X	Y
	730	400398,8360	1385354,8250
	731	400431,0950	1385383,8430
	732	400458,1630	1385405,6040
	733	400501,1160	1385435,1470
	734	400523,3770	1385448,4840
	735	400569,5970	1385472,4390
	736	400617,8180	1385492,5580
	737	400667,9870	1385508,7600
	738	400677,7180	1385511,2860
	739	400757,2370	1385529,4960
	740	401403,9030	1385664,1040
	741	401413,6930	1385666,1370
	742	401649,8000	1385715,2850
	743	401670,0320	1385719,4930
	744	401688,1180	1385723,2420
	745	401723,3660	1385730,5820
	746	401814,9960	1385749,3350
	747	401920,5610	1385770,7280
	748	401937,5440	1385776,0240
	749	401975,4900	1385782,6090
	750	401992,9400	1385785,1780
	751	402011,3990	1385789,0660
	752	402046,2380	1385797,6030
	753	402117,6570	1385812,6410
	754	402152,0910	1385819,8900
	755	402155,2740	1385820,5650
	756	402394,4950	1385870,6030
	757	402413,3660	1385874,5230
	758	402434,6160	1385890,7290
	759	402452,0120	1385908,5340
	760	402466,4660	1385928,1710
	761	402477,2300	1385946,6540
	762	402485,1030	1385965,9120
	763	402491,0850	1385963,3020
	764	402484,0010	1385946,6950
	765	402471,9660	1385924,6670
	766	402458,2610	1385906,0630
	767	402438,9520	1385885,8780
	768	402428,2830	1385877,5640
	769	402438,6490	1385879,7390
	770	402450,9350	1385882,3050
	771	402461,1080	1385884,4330
	772	402470,4150	1385886,3820



Сведения о границах территориальной зоны общественно-деловой зоны для размещения объектов общественно-транспортного назначения (Ц-4т)

Сведения о характерных точках границ объекта	№ точки	Координаты	
		X	Y
	773	402472,6090	1385885,6120
	774	402473,0830	1385886,9480
	775	402487,3550	1385889,9410
	776	402493,5780	1385891,2510
	777	402503,6190	1385893,3100
	778	402568,3230	1385906,8110
	779	402576,5650	1385908,5230
	780	402664,8470	1385926,9120
	781	402667,1980	1385927,4010
	782	402687,7910	1385931,6350
	783	402763,9230	1385947,2970
	784	402828,0310	1385960,5460
	785	402867,3160	1385966,6200
	786	402904,9000	1385970,5110
	787	402950,7480	1385972,1350
	788	403014,0750	1385968,6020
	789	403066,1280	1385960,8930
	790	403094,4920	1385954,6660
	791	403131,7510	1385944,2420
	792	403170,2520	1385930,7370
	793	403209,6390	1385914,5340
	794	403244,1640	1385899,5660
	795	403252,0440	1385896,1680
	796	403338,4730	1385859,4190
	797	403345,9440	1385856,4010
	798	403349,6640	1385854,8900
	799	403368,2090	1385847,4070
	800	403371,8890	1385846,1300
	801	403397,1248	1385837,7870
	802	403489,4011	1385901,5460
	803	403536,2158	1385949,7970
	804	403598,9475	1386052,0710
	805	403931,2880	1386173,2000
	806	404133,5670	1386231,1470
	807	404813,7434	1386691,7890
	808	405015,3264	1386750,2130
	809	405054,8848	1386772,1460
	810	405600,7442	1387310,2970
	811	405726,6758	1387774,1090
	812	405795,9616	1387875,2280
	813	405893,3695	1387954,6250
	814	405902,7100	1387953,7600
	815	405919,6300	1387963,8500

Сведения о границах территориальной зоны общественно-деловой зоны для размещения объектов общественно-транспортного назначения (Ц-4т)

Сведения о характерных точках границ объекта	№ точки	Координаты	
		X	Y
	816	405923,7803	1387958,5140
	817	405875,8873	1387921,9070
	818	405828,9826	1387884,0430
	819	405805,3245	1387864,1470
	820	405738,6135	1387768,1060
	821	405613,3842	1387302,6780
	822	405063,5455	1386761,7570
	823	405018,8375	1386735,4380
	824	404821,0522	1386678,6230
	825	404138,7108	1386217,0010
	826	403936,2835	1386159,0530
	827	403610,6512	1386040,5280
	828	403552,1328	1385945,1800
	829	403500,4026	1385892,5420
	830	403413,9226	1385832,6080
	831	403424,0387	1385829,9831
	832	403411,4658	1385820,4797
	833	403395,6110	1385808,4960
	834	403386,6998	1385805,5800
	835	403375,5643	1385801,0642
	836	403364,6623	1385796,6430
	837	403363,2571	1385794,3720
	838	403361,3098	1385791,2250
	839	403360,4637	1385790,6150
	840	403356,1900	1385792,2740
	841	403355,8911	1385792,3900
	842	403329,1778	1385773,8770
	843	402608,2899	1385283,9190
	844	402554,8745	1385256,9700
	845	402496,8731	1385235,5210
	846	402363,9610	1385210,4740
	847	402253,0286	1385191,8950
	848	402206,4295	1385178,6150
	849	402165,2698	1385156,8560
	850	402117,9757	1385118,2720
	851	402088,9990	1385084,7980
	852	402057,7862	1385033,4360
	853	402026,4270	1384945,6700
	854	402016,5221	1384874,1620
	855	402015,0973	1384802,1430
	856	402014,2552	1384761,4380
	857	401994,8271	1384714,8030
	858	401955,0346	1384663,3200

Сведения о границах территориальной зоны общественно-деловой зоны для размещения объектов общественно-транспортного назначения (Ц-4т)

Сведения о характерных точках границ объекта	№ точки	Координаты	
		X	Y
	859	401949,4440	1384579,6110
	860	401964,3311	1384526,2240
	861	401990,5846	1384494,9570
	862	402020,3255	1384471,5430
	863	402064,7271	1384451,4490
	864	402113,9019	1384439,7300
	865	402497,9537	1384489,1740
	866	402499,6192	1384476,4113
	867	402500,9881	1384465,4003
	868	402118,6958	1384415,5420
	869	402045,0902	1384217,8540
	870	402016,9409	1384188,1860
	871	401988,1821	1384174,6460
	872	401939,1375	1384172,0710
	873	401897,1879	1384188,2180
	874	401868,1839	1384214,5630
	875	401851,3296	1384243,7400
	876	401823,3044	1384349,8070
	877	401530,0795	1384265,7480
	878	401352,2653	1384195,5140
	879	400775,3143	1383972,4120
	880	399717,6867	1383776,9060
	881	399837,3568	1383317,6530
	882	400994,6200	1382665,4200
	883	400994,7022	1382665,3730
	884	400994,7573	1382665,4700
	885	400994,7574	1382665,4700
	886	400994,7574	1382665,4700
	887	401415,2410	1382423,4708
	888	402740,9854	1381667,8687
	889	402808,2296	1381629,9702
	890	402909,1101	1381573,1140
	891	402962,9248	1381542,5594
	892	402979,1573	1381533,3429
	893	404465,8088	1380689,1324
	894	404466,1285	1380688,8090
	895	404539,0965	1380610,0160
	896	404604,0519	1380482,8080
	897	404729,9834	1380033,0790
	898	405052,7086	1378855,1220
	899	405073,3628	1378799,4120
	900	405099,1123	1378750,3600
	901	405153,6138	1378677,2610

Сведения о границах территориальной зоны общественно-деловой зоны для размещения объектов общественно-транспортного назначения (Ц-4т)

Сведения о характерных точках границ объекта	№ точки	Координаты	
		X	Y
	902	405239,0227	1378600,2420
	903	405318,9650	1378547,6480
	904	406468,1502	1377850,3200
	905	406520,5215	1377812,4560
	906	406569,2088	1377752,6610
	907	406664,9941	1377485,7900
	908	406680,7103	1377457,6790
	909	406707,2591	1377424,9810
	910	406725,9926	1377404,8320
	911	406750,6459	1377385,3580
	912	406926,5223	1377289,6420
	913	406973,5552	1377247,3280
	914	407071,9987	1377100,0000
	915	407166,1903	1376905,4640
	916	407209,3704	1376750,0340
	917	407209,3884	1376749,9590
	918	407310,9145	1376310,6320
	919	407341,2930	1376233,6890
	920	407356,2769	1376208,9232
	921	407356,2768	1376208,9230
	922	407381,3522	1376167,4780
	923	407425,1652	1376110,3100
	924	407473,3177	1376069,4100
	925	407893,2456	1375811,4450
	926	408119,6498	1375682,0610
	927	408299,1291	1375576,7680
	928	408468,8797	1375478,3140
	929	408468,8799	1375478,3140
	930	408621,7995	1375389,6220
	931	408744,3955	1375313,8110
	932	409136,5032	1375072,9770
	933	409151,2216	1375088,9720
	934	408999,9500	1375194,8600
	935	408999,1374	1375195,4639
	936	408975,1500	1375213,2900
	937	408966,3130	1375220,2320
	938	408964,7021	1375221,6971
	939	408966,0600	1375223,8000
	940	408949,3302	1375236,8388
	941	408940,0180	1375244,0990
	942	408938,9400	1375245,0800
	943	408911,7100	1375276,1700
	944	408876,1900	1375322,3700

Сведения о границах территориальной зоны общественно-деловой зоны для размещения объектов общественно-транспортного назначения (Ц-4т)

Сведения о характерных точках границ объекта	№ точки	Координаты	
		X	Y
	945	408872,0040	1375328,0640
	946	408851,9990	1375353,7960
	947	408836,6100	1375373,8500
	948	408817,3261	1375397,7360
	949	408817,3300	1375397,7400
	950	408808,5400	1375408,6400
	951	408808,2000	1375409,0400
	952	408782,2950	1375437,6990
	953	408767,0100	1375454,6100
	954	408775,4030	1375463,7080
	955	408752,0070	1375488,0650
	956	408744,1960	1375496,2010
	957	408743,2070	1375497,2150
	958	408739,6730	1375500,8290
	959	408736,0160	1375504,5560
	960	408733,0630	1375507,5780
	961	408728,3179	1375512,4172
	962	408723,8400	1375516,9900
	963	408723,0400	1375517,8100
	964	408717,7300	1375523,2400
	965	408717,1700	1375523,8100
	966	408713,9930	1375527,0478
	967	408712,9880	1375528,0730
	968	408702,4800	1375538,8040
	969	408698,6580	1375542,7090
	970	408697,6400	1375543,7460
	971	408696,2420	1375545,1730
	972	408693,9511	1375547,5090
	973	408693,2640	1375548,2100
	974	408692,9939	1375548,4916
	975	408692,7670	1375548,7280
	976	408688,2270	1375553,3670
	977	408678,7910	1375563,0100
	978	408676,7391	1375565,1006
	979	408675,0900	1375566,7900
	980	408665,7700	1375576,3100
	981	408663,3500	1375579,0360
	982	408649,5620	1375594,5720
	983	408646,8940	1375597,5760
	984	408618,3770	1375633,4630
	985	408614,6610	1375638,2000
	986	408610,5563	1375643,4260
	987	408610,5440	1375643,4420

Сведения о границах территориальной зоны общественно-деловой зоны для размещения объектов общественно-транспортного назначения (Ц-4т)

Сведения о характерных точках границ объекта	№ точки	Координаты	
		X	Y
	988	408610,5422	1375643,4400
	989	408610,5410	1375643,4387
	990	408610,5400	1375643,4400
	991	408605,2400	1375638,7100
	992	408603,7500	1375637,3800
	993	408602,4343	1375636,2091
	994	408601,6670	1375635,5250
	995	408601,2449	1375635,1498
	996	408598,9800	1375633,1300
	997	408598,9755	1375633,1321
	998	408595,3800	1375634,7800
	999	408490,0200	1375744,5600
	1000	408366,8100	1375871,9100
	1001	408329,6100	1375926,0400
	1002	408254,5800	1376033,8200
	1003	408207,2100	1376102,9700
	1004	408158,3700	1376175,9700
	1005	408152,0100	1376171,7700
	1006	408119,3500	1376227,1900
	1007	408098,5100	1376255,9800
	1008	408073,2255	1376285,3806
	1009	408073,2270	1376285,3820
	1010	408073,2312	1376285,3860
	1011	408074,1870	1376286,2580
	1012	408084,6960	1376295,8830
	1013	408108,2200	1376269,4060
	1014	408124,2290	1376249,4110
	1015	408158,8050	1376199,7710
	1016	408183,9720	1376164,8150
	1017	408191,5310	1376154,3100
	1018	408196,0280	1376148,6460
	1019	408208,4450	1376132,1290
	1020	408221,1840	1376115,1600
	1021	408227,0460	1376106,9810
	1022	408261,4360	1376058,3370
	1023	408264,9110	1376053,4280
	1024	408265,3850	1376052,7600
	1025	408284,3910	1376026,6630
	1026	408295,3920	1376012,1030
	1027	408300,1220	1376005,3360
	1028	408317,1020	1375985,8850
	1029	408319,0840	1375983,6140
	1030	408344,1120	1376003,9080

Сведения о границах территориальной зоны общественно-деловой зоны для размещения объектов общественно-транспортного назначения (Ц-4т)

Сведения о характерных точках границ объекта	№ точки	Координаты	
		X	Y
	1031	408347,6380	1376000,3720
	1032	408354,9670	1375993,0240
	1033	408357,1860	1375990,7280
	1034	408369,5230	1375977,8330
	1035	408383,2110	1375963,3460
	1036	408362,1580	1375942,7450
	1037	408410,8850	1375893,9080
	1038	408428,8650	1375878,0670
	1039	408430,5110	1375876,9030
	1040	408431,3217	1375876,3420
	1041	408446,8740	1375865,5770
	1042	408451,8310	1375861,2120
	1043	408476,5331	1375846,8330
	1044	408481,2460	1375844,0900
	1045	408480,7793	1375845,0400
	1046	408480,7860	1375845,0370
	1047	408481,2720	1375844,0490
	1048	408492,5870	1375839,0380
	1049	408540,5810	1375822,1020
	1050	408540,8126	1375822,7490
	1051	408552,6288	1375818,6160
	1052	408611,0754	1375799,1560
	1053	408636,5862	1375789,8640
	1054	408635,3102	1375785,0070
	1055	408609,4296	1375794,4330
	1056	408551,0134	1375813,8840
	1057	408496,7953	1375832,8470
	1058	408482,5682	1375838,8560
	1059	408477,1893	1375840,7120
	1060	408475,6077	1375840,6510
	1061	408476,0132	1375839,7470
	1062	408480,9830	1375835,6650
	1063	408512,9610	1375814,0610
	1064	408523,4690	1375808,7060
	1065	408534,8320	1375803,7420
	1066	408550,0010	1375798,3370
	1067	408675,0140	1375755,2630
	1068	408672,8530	1375749,0550
	1069	408645,9410	1375758,5660
	1070	408612,1280	1375770,0130
	1071	408612,3788	1375770,7400
	1072	408612,7260	1375771,7470
	1073	408612,9380	1375772,3450

Сведения о границах территориальной зоны общественно-деловой зоны для размещения объектов общественно-транспортного назначения (Ц-4т)

Сведения о характерных точках границ объекта	№ точки	Координаты	
		X	Y
	1074	408553,7320	1375793,0300
	1075	408553,3480	1375791,9160
	1076	408552,1400	1375792,3140
	1077	408551,8708	1375791,5850
	1078	408551,6040	1375790,8620
	1079	408532,4160	1375797,6580
	1080	408520,6730	1375802,7860
	1081	408509,6210	1375808,4110
	1082	408477,0710	1375830,4090
	1083	408464,2960	1375840,7210
	1084	408454,2180	1375849,4370
	1085	408450,6450	1375845,3380
	1086	408534,2950	1375760,3950
	1087	408581,9020	1375711,5360
	1088	408582,2670	1375711,1460
	1089	408580,7930	1375709,7080
	1090	408582,4720	1375707,9850
	1091	408583,9500	1375709,4410
	1092	408599,3860	1375693,6000
	1093	408594,2170	1375687,5160
	1094	408608,2990	1375669,4630
	1095	408609,3170	1375668,1450
	1096	408617,4930	1375657,6690
	1097	408618,2490	1375656,6990
	1098	408623,4830	1375649,9900
	1099	408623,9610	1375648,5230
	1100	408624,7310	1375647,6210
	1101	408625,5740	1375646,6210
	1102	408628,6040	1375643,0440
	1103	408639,4920	1375630,1780
	1104	408641,8720	1375627,4730
	1105	408658,3620	1375607,1430
	1106	408660,8920	1375604,0250
	1107	408677,7480	1375584,6690
	1108	408692,5780	1375568,8540
	1109	408695,6510	1375565,5870
	1110	408698,7420	1375568,5440
	1111	408699,9290	1375569,6750
	1112	408701,4250	1375571,0990
	1113	408704,3230	1375568,1060
	1114	408705,0493	1375567,3570
	1115	408709,1520	1375563,1270
	1116	408716,9630	1375555,0610



Сведения о границах территориальной зоны общественно-деловой зоны для размещения объектов общественно-транспортного назначения (Ц-4т)

Сведения о характерных точках границ объекта	№ точки	Координаты	
		X	Y
	1117	408719,1680	1375552,7760
	1118	408725,5010	1375546,4100
	1119	408730,0340	1375541,8400
	1120	408734,2860	1375537,5590
	1121	408737,7830	1375534,0330
	1122	408740,1040	1375531,7120
	1123	408744,4990	1375527,2810
	1124	408747,1520	1375524,6050
	1125	408755,7990	1375515,9110
	1126	408760,6970	1375510,9760
	1127	408761,4530	1375510,2170
	1128	408763,5590	1375508,0670
	1129	408763,3330	1375507,3190
	1130	408762,4090	1375504,3800
	1131	408769,7930	1375501,6870
	1132	408773,8480	1375497,5400
	1133	408783,3680	1375487,8310
	1134	408786,7800	1375484,3350
	1135	408792,5550	1375478,4440
	1136	408799,3440	1375484,2360
	1137	408814,1520	1375468,8550
	1138	408820,1630	1375461,7590
	1139	408830,5510	1375449,5140
	1140	408839,9570	1375438,2970
	1141	408854,3420	1375420,3320
	1142	408887,1370	1375379,2660
	1143	408946,2560	1375305,0390
	1144	408971,1050	1375276,6680
	1145	408995,3780	1375254,6290
	1146	409002,4700	1375249,0480
	1147	409026,6910	1375231,1230
	1148	409041,8970	1375219,9540
	1149	409071,9040	1375199,6160
	1150	409122,5260	1375164,1710
	1151	409296,9450	1375042,8780
	1152	409346,9020	1375008,8050
	1153	409378,7080	1374987,7670
	1154	409388,3620	1374981,8430
	1155	409430,6510	1374957,0480
	1156	409425,0700	1374947,0580
	1157	409443,8940	1374936,6380
	1158	409452,4710	1374930,9980
	1159	409453,2560	1374932,3630

Сведения о границах территориальной зоны общественно-деловой зоны для размещения объектов общественно-транспортного назначения (Ц-4т)

Сведения о характерных точках границ объекта	№ точки	Координаты	
		X	Y
	1160	409482,0910	1374914,6430
	1161	409483,7920	1374913,5880
	1162	409489,8650	1374909,7110
	1163	409542,3230	1374880,0660
	1164	409543,9180	1374878,8620
	1165	409556,0580	1374872,0110
	1166	409579,8380	1374857,3520
	1167	409612,8810	1374837,7440
	1168	409613,1910	1374837,5620
	1169	409616,3850	1374836,1640
	1170	409618,8120	1374834,5000
	1171	409673,5370	1374796,8940
	1172	409675,2670	1374799,5690
	1173	409677,1870	1374803,1310
	1174	409678,2820	1374805,1020
	1175	409690,1260	1374797,3240
	1176	409716,7268	1374779,7280
	1177	409723,4870	1374775,2560
	1178	409731,6080	1374769,8800
	1179	409758,1110	1374752,3530
	1180	409785,7050	1374734,0990
	1181	409808,1740	1374719,2330
	1182	409838,1642	1374699,3930
	1183	409887,6530	1374666,6540
	1184	409916,0049	1374647,9770
	1185	409926,7700	1374640,8850
	1186	409938,0815	1374633,4330
	1187	409948,5830	1374626,5150
	1188	409950,5072	1374625,2460
	1189	409954,3680	1374622,7010
	1190	409998,7450	1374592,9320
	1191	410032,8430	1374570,0500
	1192	410046,3450	1374560,9900
	1193	410060,2430	1374551,6650
	1194	410075,2097	1374543,4810
	1195	410093,4330	1374533,5170
	1196	410088,0535	1374523,3240
	1197	410086,6990	1374520,7570
	1198	410086,6998	1374520,7570
	1199	410106,7383	1374510,1200
	1200	410114,8330	1374505,8240
	1201	410118,3981	1374512,3000
	1202	410121,6550	1374518,2160

Сведения о границах территориальной зоны общественно-деловой зоны для размещения объектов общественно-транспортного назначения (Ц-4т)

Сведения о характерных точках границ объекта	№ точки	Координаты	
		X	Y
	1203	410121,6564	1374518,2150
	1204	410126,0291	1374515,9990
	1205	410185,8760	1374485,6730
	1206	410189,4570	1374483,9280
	1207	410201,0299	1374478,0840
	1208	410310,4552	1374422,8308
	1209	410310,4500	1374422,8200
	1210	410304,4100	1374410,3000
	1211	410310,6100	1374406,8900
	1212	410318,5100	1374414,0700
	1213	410321,4300	1374417,2800
	1214	410321,4357	1374417,2863
	1215	410322,2531	1374416,8735
	1216	410322,2500	1374416,8700
	1217	410318,3300	1374412,4800
	1218	410314,3200	1374408,3600
	1219	410312,2100	1374406,1100
	1220	410336,3100	1374393,7100
	1221	410337,5100	1374396,5900
	1222	410341,6400	1374406,6700
	1223	410341,7188	1374407,0445
	1224	410442,8110	1374355,9990
	1225	410444,1700	1374355,3230
	1226	410447,7600	1374353,5390
	1227	410484,7240	1374334,8550
	1228	410489,4040	1374332,4850
	1229	410492,1190	1374331,1100
	1230	410493,3670	1374330,4820
	1231	410488,4940	1374316,5940
	1232	410547,6170	1374286,7080
	1233	410550,3800	1374287,9230
	1234	410550,8730	1374288,7700
	1235	410564,7500	1374281,2730
	1236	410564,8920	1374281,5870
	1237	410613,9520	1374253,9310
	1238	410614,2920	1374254,5660
	1239	410614,9850	1374253,8430
	1240	410617,4270	1374251,3210
	1241	410618,1530	1374250,5800
	1242	410620,5910	1374249,2480
	1243	410620,6460	1374249,3390
	1244	410679,6590	1374219,9560
	1245	410688,6270	1374215,5070

Сведения о границах территориальной зоны общественно-деловой зоны для размещения объектов общественно-транспортного назначения (Ц-4т)

Сведения о характерных точках границ объекта	№ точки	Координаты	
		X	Y
	1246	410712,0680	1374203,9070
	1247	410712,6520	1374203,6190
	1248	410713,0060	1374203,4440
	1249	410714,0020	1374202,9510
	1250	410718,3860	1374200,7830
	1251	410722,7730	1374198,6150
	1252	410747,8630	1374186,2300
	1253	410753,3570	1374183,5260
	1254	410774,4170	1374173,1200
	1255	410774,8920	1374174,1050
	1256	410826,4920	1374148,0190
	1257	410836,0400	1374143,7660
	1258	410841,5370	1374141,3240
	1259	410847,1980	1374138,8100
	1260	410848,6180	1374141,8060
	1261	410868,2730	1374131,9330
	1262	410867,0650	1374129,8490
	1263	410874,7920	1374125,4140
	1264	410876,9310	1374129,1550
	1265	410982,5580	1374076,6280
	1266	410984,6970	1374074,5730
	1267	410985,2120	1374074,0770
	1268	410999,2240	1374067,0580
	1269	411033,9140	1374049,6620
	1270	411032,2820	1374047,0080
	1271	411215,4870	1373952,9700
	1272	411216,6260	1373954,8020
	1273	411182,5420	1373972,9430
	1274	411171,1570	1373979,6770
	1275	411146,7650	1373996,0110
	1276	411139,4970	1374000,4780
	1277	411082,4730	1374033,1020
	1278	411075,7900	1374037,0800
	1279	411005,3050	1374079,0080
	1280	411003,5900	1374080,0340
	1281	411000,7060	1374081,7450
	1282	410994,0340	1374085,7090
	1283	410985,7920	1374090,6110
	1284	410869,7400	1374156,6540
	1285	410872,2120	1374161,0020
	1286	410988,3000	1374094,9440
	1287	410999,1550	1374088,6620
	1288	410999,8370	1374089,8230

Сведения о границах территориальной зоны общественно-деловой зоны для размещения объектов общественно-транспортного назначения (Ц-4т)

Сведения о характерных точках границ объекта	№ точки	Координаты	
		X	Y
	1289	411000,5380	1374089,4100
	1290	411006,5280	1374085,8520
	1291	411008,2430	1374084,8260
	1292	411085,1850	1374039,0590
	1293	411089,2590	1374036,6500
	1294	411142,8120	1374006,0850
	1295	411150,2760	1374001,4820
	1296	411174,6180	1373985,1880
	1297	411185,7280	1373978,6040
	1298	411220,0130	1373960,3760
	1299	411221,0310	1373962,4490
	1300	411316,5520	1373915,3130
	1301	411329,5670	1373908,9000
	1302	411397,1360	1373890,5180
	1303	411418,5936	1373950,0080
	1304	411422,3600	1373960,4400
	1305	411528,7600	1373945,3500
	1306	411560,1100	1373945,9500
	1307	411601,9100	1373954,5200
	1308	411662,2000	1373977,0900
	1309	411705,9900	1373993,5200
	1310	411739,4900	1374008,9200
	1311	411764,2200	1374022,4800
	1312	411808,3300	1374051,2800
	1313	411833,0800	1374070,4600
	1314	411866,1900	1374098,4700
	1315	411896,0500	1374131,3700
	1316	411918,3400	1374159,1800
	1317	411969,0100	1374270,4100
	1318	412011,4000	1374415,0400
	1319	412022,5400	1374412,5200
	1320	412033,6700	1374409,9900
	1321	412083,4200	1374628,6300
	1322	412087,4335	1374646,2110
	1323	412087,4322	1374646,2140
	1324	412105,2906	1374723,8940
	1325	412116,1790	1374783,2610
	1326	412116,3157	1374784,3100
	1327	412117,6011	1374794,4070
	1328	412117,6320	1374794,4010
	1329	412118,7120	1374803,0000
	1330	412119,4490	1374808,8290
	1331	412128,5930	1374806,9820

Сведения о границах территориальной зоны общественно-деловой зоны для размещения объектов общественно-транспортного назначения (Ц-4т)

Сведения о характерных точках границ объекта	№ точки	Координаты	
		X	Y
	1332	412129,3850	1374806,8070
	1333	412129,4390	1374808,9970
	1334	412131,5226	1374903,7210
	1335	412131,5240	1374903,7840
	1336	412131,5306	1374903,7840
	1337	412154,6940	1374903,2400
	1338	412154,6942	1374903,2500
	1339	412156,7560	1374988,0840
	1340	412157,2310	1375006,6920
	1341	412158,2890	1375023,7810
	1342	412160,3678	1375040,2510
	1343	412163,9680	1375068,7750
	1344	412181,5650	1375157,3600
	1345	412185,7050	1375171,0000
	1346	412196,8330	1375207,6610
	1347	412201,4973	1375223,3330
	1348	412222,9780	1375295,5060
	1349	412227,5835	1375310,2330
	1350	412249,3640	1375379,8790
	1351	412256,6050	1375402,6110
	1352	412257,4490	1375405,2610
	1353	412270,8880	1375447,6190
	1354	412309,5960	1375568,9560
	1355	412372,7850	1375767,2830
	1356	412386,4940	1375814,2110
	1357	412403,1750	1375867,6980
	1358	412417,8920	1375915,3560
	1359	412437,1490	1375974,4130
	1360	412460,2940	1376042,5800
	1361	412470,4920	1376069,8420
	1362	412490,0450	1376116,0800
	1363	412502,0790	1376137,7940
	1364	412506,9370	1376146,5800
	1365	412515,4420	1376160,2120
	1366	412517,8610	1376163,9650
	1367	412522,5230	1376171,1840
	1368	412532,0780	1376186,0360
	1369	412532,9180	1376187,3430
	1370	412535,1840	1376190,8540
	1371	412549,8610	1376213,6370
	1372	412553,8650	1376211,8050
	1373	412558,9500	1376222,7520
	1374	412556,5000	1376223,9380

Сведения о границах территориальной зоны общественно-деловой зоны для размещения объектов общественно-транспортного назначения (Ц-4т)

Сведения о характерных точках границ объекта	№ точки	Координаты	
		X	Y
	1375	412557,2120	1376225,0580
	1376	412593,2450	1376280,9730
	1377	412581,7550	1376288,3930
	1378	412600,7710	1376318,5570
	1379	412613,6450	1376339,1760
	1380	412619,5430	1376352,1880
	1381	412603,1730	1376360,3310
	1382	412603,1917	1376360,3660
	1383	412605,9070	1376365,3610
	1384	412620,9270	1376395,7030
	1385	412620,9393	1376395,7340
	1386	412626,5260	1376409,8720
	1387	412630,7300	1376422,2500
	1388	412636,8810	1376444,3320
	1389	412640,2640	1376460,3850
	1390	412643,0240	1376478,4190
	1391	412643,8380	1376497,1220
	1392	412644,5060	1376521,3540
	1393	412644,5317	1376535,3083
	1394	412644,5900	1376560,9100
	1395	412636,2975	1376756,6660
	1396	412634,4350	1376800,7470
	1397	412633,2870	1376831,0451
	1398	412630,2700	1376911,0100
	1399	412589,6100	1376908,8000
	1400	412567,8478	1376907,6149
	1401	412567,3900	1376907,5901
	1402	412565,4100	1376937,0400
	1403	412563,8600	1376960,3500
	1404	412549,0900	1377161,0300
	1405	412546,1400	1377223,4700
	1406	412545,8978	1377227,2403
	1407	412544,8820	1377243,6820
	1408	412542,6518	1377272,3499
	1409	412536,2900	1377354,1800
	1410	412535,5568	1377364,1724
	1411	412534,1480	1377383,4730
	1412	412528,4280	1377461,4260
	1413	412528,2240	1377464,0800
	1414	412523,6100	1377526,8710
	1415	412520,6720	1377563,3200
	1416	412518,6616	1377587,0486
	1417	412518,6600	1377587,0700

Сведения о границах территориальной зоны общественно-деловой зоны для размещения объектов общественно-транспортного назначения (Ц-4т)

Сведения о характерных точках границ объекта	№ точки	Координаты	
		X	Y
	1418	412518,6541	1377587,1212
	1419	412515,1860	1377620,0010
	1420	412514,5660	1377625,5230
	1421	412512,2480	1377646,5400
	1422	412508,9621	1377672,9287
	1423	412505,0800	1377704,1700
	1424	412501,7400	1377730,9300
	1425	412494,1500	1377791,7900
	1426	412485,4835	1377864,3613
	1427	412474,7840	1377953,9900
	1428	412472,5215	1377969,5743
	1429	412468,5600	1377996,9100
	1430	412466,1500	1378009,3700
	1431	412458,8384	1378037,6567
	1432	412457,5450	1378042,6740
	1433	412452,1070	1378061,6760
	1434	412442,4820	1378090,7960
	1435	412441,4076	1378093,6285
	1436	412408,2432	1378181,1016
	1437	412417,7113	1378184,3860
	1438	412424,0172	1378186,5733
	1439	412436,3100	1378190,8300
	1440	412466,5100	1378201,3000
	1441	412495,9900	1378211,5200
	1442	412478,1700	1378258,8400
	1443	412465,4300	1378292,4500
	1444	412430,9300	1378381,3300
	1445	412411,5600	1378429,4800
	1446	412395,4900	1378466,1700
	1447	412368,2900	1378521,5500
	1448	412338,0800	1378579,0900
	1449	412300,3868	1378650,6563
	1450	412292,7950	1378665,0720
	1451	412269,4400	1378709,9284
	1452	412263,6600	1378721,0300
	1453	412260,5271	1378726,9784
	1454	412219,0430	1378805,7510
	1455	412210,3654	1378821,9116
	1456	412199,8300	1378841,5400
	1457	412190,6603	1378857,5084
	1458	412185,5220	1378866,4610
	1459	412180,3931	1378874,2492
	1460	412164,2600	1378898,7600



Сведения о границах территориальной зоны общественно-деловой зоны для размещения объектов общественно-транспортного назначения (Ц-4т)

Сведения о характерных точках границ объекта	№ точки	Координаты	
		X	Y
	1461	412150,7300	1378917,4300
	1462	412141,6496	1378929,2346
	1463	412133,0350	1378940,4390
	1464	412109,2129	1378970,5824
	1465	412090,8200	1378993,8600
	1466	412090,4926	1378994,3311
	1467	412176,4889	1379009,2726
	1468	412176,7000	1379008,7890
	1469	412208,2250	1378963,6680
	1470	412244,8780	1378903,3190
	1471	412351,3050	1378708,6170
	1472	412396,4000	1378617,6370
	1473	412609,3600	1378120,9160
	1474	412616,0680	1378105,2540
	1475	412622,5510	1378089,2450
	1476	412668,5330	1377975,7440
	1477	412705,7490	1377745,2940
	1478	412725,2470	1377706,4950
	1479	412717,7830	1377705,3600
	1480	412703,0440	1377703,1190
	1481	412684,0280	1377700,2170
	1482	412668,2100	1377697,8200
	1483	412669,1800	1377685,2800
	1484	412669,3200	1377683,4000
	1485	412671,6400	1377653,3700
	1486	412672,0365	1377648,3610
	1487	412672,2100	1377646,1700
	1488	412673,1050	1377634,5508
	1489	412674,4500	1377617,0900
	1490	412675,8400	1377599,2000
	1491	412675,9121	1377598,2689
	1492	412677,4400	1377578,5300
	1493	412678,0298	1377570,8963
	1494	412678,1290	1377569,6050
	1495	412678,2385	1377568,1999
	1496	412681,0100	1377532,4200
	1497	412681,1900	1377530,1600
	1498	412682,7860	1377509,4224
	1499	412684,4500	1377487,8000
	1500	412684,5786	1377486,2523
	1501	412684,7200	1377484,5500
	1502	412687,2200	1377452,2600
	1503	412687,6700	1377446,3700

Сведения о границах территориальной зоны общественно-деловой зоны для размещения объектов общественно-транспортного назначения (Ц-4т)

Сведения о характерных точках границ объекта	№ точки	Координаты	
		X	Y
	1504	412688,3820	1377437,1250
	1505	412689,6100	1377421,2200
	1506	412689,6400	1377420,8800
	1507	412691,7500	1377393,8000
	1508	412688,8400	1377393,4700
	1509	412689,4700	1377385,9800
	1510	412691,0700	1377384,5500
	1511	412692,4631	1377384,4910
	1512	412692,9000	1377378,8600
	1513	412750,3500	1377378,3000
	1514	412750,3508	1377378,3000
	1515	412774,8600	1377081,3100
	1516	412778,2200	1377040,8700
	1517	412782,2996	1376991,3852
	1518	412782,2890	1376991,3650
	1519	412797,8060	1376803,4040
	1520	412803,9340	1376735,5180
	1521	412817,6400	1376650,7540
	1522	412819,1575	1376641,3557
	1523	412826,1100	1376598,2700
	1524	412826,1145	1376598,2699
	1525	412826,1200	1376598,2698
	1526	412826,1210	1376598,2635
	1527	412836,7100	1376532,5800
	1528	412842,9100	1376398,9800
	1529	412855,2200	1376388,3100
	1530	412884,1800	1376369,4400
	1531	412903,1400	1376359,6700
	1532	412931,6600	1376348,6300
	1533	412955,3300	1376342,0700
	1534	412963,0900	1376340,8000
	1535	412982,3900	1376337,5700
	1536	413009,2100	1376335,9300
	1537	413041,2700	1376335,9700
	1538	413078,7300	1376337,6900
	1539	413134,7800	1376340,3700
	1540	413190,8300	1376344,4600
	1541	413254,5000	1376349,7700
	1542	413255,0275	1376350,7155
	1543	413255,0521	1376350,6234
	1544	413255,1299	1376350,3310
	1545	413456,2878	1376362,8860
	1546	413507,9969	1376366,5715

Сведения о границах территориальной зоны общественно-деловой зоны для размещения объектов общественно-транспортного назначения (Ц-4т)

Сведения о характерных точках границ объекта	№ точки	Координаты	
		X	Y
	1547	413727,3120	1376382,2027
	1548	413805,0995	1376387,5746
	1549	413886,4164	1376393,1900
	1550	413880,0091	1376279,6291
	1551	413829,9350	1376278,9623
	1552	413735,2126	1376277,7010
	1553	413724,1877	1376277,4893
	1554	413457,9131	1376272,3825
	1555	413351,2528	1376269,9599
	1556	413290,1375	1376268,5720
	1557	413290,1054	1376268,5710
	1558	413222,4951	1376267,0354
	1559	413199,5051	1376264,9029
	1560	413125,7110	1376263,0040
	1561	413098,9310	1376259,7220
	1562	413062,1710	1376258,3830
	1563	413061,8360	1376267,4090
	1564	413046,5530	1376267,1460
	1565	412999,3770	1376266,3290
	1566	412974,9620	1376268,0330
	1567	412940,2180	1376273,6220
	1568	412909,9920	1376281,9950
	1569	412849,0190	1376308,7710
	1570	412812,9790	1376332,2550
	1571	412779,7160	1376361,1340
	1572	412760,6380	1376380,7240
	1573	412753,0310	1376391,3190
	1574	412733,2300	1376365,8420
	1575	412720,3670	1376349,1690
	1576	412683,6880	1376300,1570
	1577	412672,7200	1376282,6550
	1578	412668,9900	1376276,7930
	1579	412643,6590	1376287,9190
	1580	412637,5230	1376275,5710
	1581	412644,1410	1376272,5920
	1582	412635,0590	1376258,5140
	1583	412563,8370	1376148,5540
	1584	412552,0000	1376130,1510
	1585	412542,8200	1376108,8090
	1586	412533,3700	1376088,1400
	1587	412526,2750	1376072,6270
	1588	412522,5660	1376064,5060
	1589	412517,6500	1376053,7460

Сведения о границах территориальной зоны общественно-деловой зоны для размещения объектов общественно-транспортного назначения (Ц-4т)

Сведения о характерных точках границ объекта	№ точки	Координаты	
		X	Y
	1590	412513,9630	1376045,6900
	1591	412497,4320	1376009,5080
	1592	412479,9120	1375960,4150
	1593	412459,3670	1375897,1170
	1594	412452,1980	1375899,2410
	1595	412438,6200	1375854,7690
	1596	412445,4640	1375852,2330
	1597	412426,2170	1375788,4820
	1598	412422,1990	1375775,1450
	1599	412419,9830	1375768,2060
	1600	412407,9890	1375730,4800
	1601	412404,0730	1375718,2230
	1602	412388,2940	1375669,8820
	1603	412325,9440	1375473,1840
	1604	412313,7900	1375434,1290
	1605	412292,3060	1375366,3080
	1606	412266,0300	1375282,3730
	1607	412239,9210	1375194,6740
	1608	412225,1900	1375146,1040
	1609	412213,1960	1375085,2910
	1610	412200,4500	1375020,2990
	1611	412200,0820	1375013,9340
	1612	412199,5450	1375004,2060
	1613	412199,3480	1374984,9420
	1614	412199,3080	1374981,6710
	1615	412199,2490	1374973,0390
	1616	412199,0380	1374957,6210
	1617	412197,7240	1374831,1340
	1618	412197,6690	1374827,0830
	1619	412197,4970	1374812,4280
	1620	412195,3580	1374793,1820
	1621	412195,0120	1374789,9810
	1622	412194,7780	1374787,9110
	1623	412194,4200	1374784,6440
	1624	412192,1720	1374764,4050
	1625	412186,5660	1374725,5840
	1626	412178,1410	1374674,3960
	1627	412168,3810	1374624,6830
	1628	412160,1910	1374583,0690
	1629	412152,5910	1374584,3470
	1630	412149,8870	1374523,4210
	1631	412147,8570	1374515,0840
	1632	412132,0460	1374484,0960

Сведения о границах территориальной зоны общественно-деловой зоны для размещения объектов общественно-транспортного назначения (Ц-4т)

Сведения о характерных точках границ объекта	№ точки	Координаты	
		X	Y
	1633	412141,1300	1374483,0010
	1634	412120,3180	1374389,9950
	1635	412123,2820	1374389,3890
	1636	412103,8050	1374294,1790
	1637	412116,2560	1374291,3470
	1638	412062,6410	1374220,6100
	1639	412027,9660	1374156,5630
	1640	412013,8620	1374132,5020
	1641	411999,0830	1374100,7580
	1642	411980,2130	1374054,8780
	1643	411968,6460	1374032,7260
	1644	411956,3640	1374011,2060
	1645	411915,7720	1373957,8350
	1646	411881,2940	1373924,6820
	1647	411803,7720	1373879,3680
	1648	411776,3020	1373867,0450
	1649	411760,6110	1373860,0080
	1650	411708,7590	1373839,7210
	1651	411602,1640	1373809,4960
	1652	411473,0200	1373808,3460
	1653	411473,6910	1373848,0650
	1654	411472,3550	1373854,3940
	1655	411448,2950	1373856,6570
	1656	411410,1698	1373864,2350
	1657	411467,5372	1373770,8420
	1658	411545,3992	1373665,9100
	1659	411650,9055	1373552,8274
	1660	411643,0613	1373542,9923
	1661	411637,2538	1373539,0939
	1662	411636,6847	1373538,7120
	1663	411530,6700	1373652,3750
	1664	411427,9898	1373790,4350
	1665	411387,8400	1373786,1240
	1666	411245,0029	1373892,0160
	1667	411161,2046	1373935,6500
	1668	410828,1179	1374112,4940
	1669	410642,0295	1374204,6100
	1670	410512,9379	1374254,7080
	1671	410463,5514	1374274,7910
	1672	410455,7070	1374278,1410
	1673	410301,6866	1374347,0550
	1674	410193,7787	1374393,5750
	1675	410103,1923	1374436,7470

Сведения о границах территориальной зоны общественно-деловой зоны для размещения объектов общественно-транспортного назначения (Ц-4т)

Сведения о характерных точках границ объекта	№ точки	Координаты	
		X	Y
	1676	410026,6502	1374482,9200
	1677	409711,3532	1374692,3170
	1678	409209,6751	1375007,1910
	1679	408735,6762	1375299,5840
	1680	408614,7773	1375375,5390
	1681	408291,8143	1375564,5320
	1682	408112,6896	1375668,8840
	1683	407885,8723	1375797,7080
	1684	407464,4230	1376054,2010
	1685	407412,1075	1376099,5670
	1686	407366,2291	1376158,6690
	1687	407323,7503	1376224,0640
	1688	407291,5823	1376305,5020
	1689	407189,9189	1376745,3820
	1690	407147,5220	1376898,2880
	1691	407054,6773	1377090,7660
	1692	406958,1191	1377234,5950
	1693	406915,2250	1377273,1240
	1694	406739,6394	1377368,6490
	1695	406712,9932	1377389,6130
	1696	406692,3835	1377411,6080
	1697	406663,6745	1377447,1660
	1698	406646,7781	1377477,5140
	1699	406553,5259	1377741,8110
	1700	406505,7749	1377796,9880
	1701	406457,1853	1377833,5900
	1702	405308,6386	1378530,5190
	1703	405226,5033	1378584,6410
	1704	405139,6763	1378662,8890
	1705	405082,4669	1378739,2510
	1706	405055,3557	1378790,6860
	1707	405033,5235	1378849,4530
	1708	404712,8961	1380021,0740
	1709	404130,9893	1379989,2150
	1710	401456,2335	1379843,3840
	1711	401259,9923	1379844,8650
	1712	401107,9960	1379856,5270
	1713	400977,5047	1379871,3410
	1714	400868,4175	1379893,1220
	1715	400812,9775	1379910,1310
	1716	400716,5731	1379948,2210
	1717	400624,3593	1379995,5970
	1718	400381,0730	1380164,8900

Сведения о границах территориальной зоны общественно-деловой зоны для размещения объектов общественно-транспортного назначения (Ц-4т)

Сведения о характерных точках границ объекта	№ точки	Координаты	
		X	Y
	1719	400276,2767	1380146,4310
	1720	399989,9264	1379800,8160
	1721	399945,1147	1379752,4390
	1722	399905,3594	1379718,0120
	1723	399866,2766	1379690,3840
	1724	399810,4560	1379658,1180
	1725	399753,4041	1379631,9720
	1726	399691,5290	1379613,1460
	1727	399618,3203	1379599,2720
	1728	399556,0682	1379594,3500
	1729	399430,0156	1379601,7570
	1730	399314,0495	1379616,6040
	1731	399230,4874	1379624,4610
	1732	399161,1290	1379621,4650
	1733	398995,2465	1379593,7100
	1734	398551,1946	1379508,5880
	1735	398410,1372	1379491,8680
	1736	398305,3325	1379493,8240
	1737	398143,4336	1379514,6810
	1738	397984,1908	1379564,2770
	1739	397382,3505	1379806,8130
	1740	397249,1693	1379835,5290
	1741	397106,8526	1379838,5300
	1742	396911,8694	1379820,0610
	1743	396805,3660	1379797,8980
	1744	396666,2093	1379739,6330
	1745	395894,2001	1379404,7900
	1746	396051,0293	1379045,1570
	1747	395948,3643	1378995,2670
	1748	395652,1015	1378846,5510
	1749	395382,3847	1378719,3280
	1750	395262,8800	1378654,7960
	1751	394943,8323	1378471,9100
	1752	394570,4905	1378225,7290
	1753	394316,2867	1378151,6210
	1754	393833,0995	1378030,5620
	1755	393604,9641	1377905,2890
	1756	393115,4896	1377406,8440
	1757	392836,8250	1377265,5540
	1758	392642,3300	1377217,8790
	1759	392587,7708	1377211,0690
	1760	392543,7650	1377221,2270
	1761	392294,2426	1377406,6130

Сведения о границах территориальной зоны общественно-деловой зоны для размещения объектов общественно-транспортного назначения (Ц-4т)

Сведения о характерных точках границ объекта	№ точки	Координаты	
		X	Y
	1762	392230,2165	1377323,8210
	1763	392192,4486	1377288,9770
	1764	392139,2839	1377249,7270
	1765	392059,4669	1377177,8240
	1766	391986,1393	1377076,1660
	1767	391870,1837	1376963,8470
	1768	390699,5007	1375926,3720
	1769	390683,9494	1375904,8210
	1770	390666,8676	1375874,4470
	1771	390644,1651	1375813,6680
	1772	390623,3326	1375765,6470
	1773	390597,2334	1375720,2820
	1774	390581,3164	1375711,6240
	1775	390547,5833	1375697,1800
	1776	390578,5229	1375652,4178
	1777	390569,9800	1375649,1500
	1778	390575,9900	1375642,4400
	1779	390569,4537	1375649,7370
	1780	390568,0300	1375648,9100
	1781	390557,1100	1375668,0700
	1782	390546,8916	1375662,9237
	1783	390545,7877	1375664,5161
	1784	390528,5513	1375689,3810
	1785	390393,2348	1375634,3890
	1786	390374,9317	1375618,6020
	1787	390354,1469	1375585,0980
	1788	390347,8482	1375550,7090
	1789	390373,3037	1375158,9860
	1790	390367,2763	1375124,6440
	1791	390351,9444	1375094,8620
	1792	389986,9068	1374609,2340
	1793	389726,6078	1374316,6940
	1794	389616,4269	1374171,9710
	1795	389659,0148	1374114,5885
	1796	389669,0100	1374124,0100
	1797	389664,0700	1374118,6800
	1798	389664,4300	1374117,3600
	1799	389679,2900	1374097,1400
	1800	389692,7900	1374078,7300
	1801	389703,3600	1374064,3900
	1802	389700,3200	1374062,3900
	1803	389698,5981	1374061,2545
	1804	389797,3658	1373928,1760



Сведения о границах территориальной зоны общественно-деловой зоны для размещения объектов общественно-транспортного назначения (Ц-4т)

Сведения о характерных точках границ объекта	№ точки	Координаты	
		X	Y
	1805	389845,6750	1373966,1910
	1806	389846,4400	1373965,1200
	1807	389851,9300	1373969,1400
	1808	389873,8400	1373985,6500
	1809	389903,5500	1374010,3500
	1810	389909,3700	1374003,4500
	1811	389923,8600	1374017,2200
	1812	389919,1700	1374023,2700
	1813	389918,7754	1374023,7158
	1814	389938,8252	1374039,4930
	1815	389939,9810	1374040,4025
	1816	389946,5400	1374037,5800
	1817	389952,4300	1374035,0800
	1818	389953,7898	1374032,6375
	1819	389953,7894	1374032,6370
	1820	389950,6547	1374028,9200
	1821	389854,1843	1373954,3087
	1822	389847,9700	1373962,9900
	1823	389809,3200	1373932,6700
	1824	389815,3027	1373924,2371
	1825	389806,9628	1373917,7870
	1826	389806,9633	1373917,7862
	1827	389806,9630	1373917,7860
	1828	389893,9177	1373789,0664
	1829	389911,3539	1373744,1010
	1830	389912,1976	1373728,4241
	1831	389914,2290	1373690,6680
	1832	389910,6431	1373668,9357
	1833	389906,3394	1373642,8570
	1834	389892,9370	1373607,6490
	1835	389868,2430	1373571,5230
	1836	389400,7521	1373023,3450
	1837	389382,3242	1372994,9250
	1838	389372,2590	1372959,3710
	1839	389374,1316	1372898,8840
	1840	389361,8427	1372859,1750
	1841	389157,9647	1372592,8700
	1842	388799,8598	1372123,7940
	1843	388517,2191	1371757,5560
	1844	388353,5291	1371576,3400
	1845	388212,2418	1371414,3660
	1846	388206,9752	1371371,8860
	1847	388011,8749	1371178,9970

Сведения о границах территориальной зоны общественно-деловой зоны для размещения объектов общественно-транспортного назначения (Ц-4т)

Сведения о характерных точках границ объекта	№ точки	Координаты	
		X	Y
	1848	387994,6470	1371173,0550
	1849	388024,9830	1371093,3450
	1850	388026,9141	1371084,6300
	1851	388026,5630	1371076,3190
	1852	388022,8139	1371067,7610
	1853	388016,7666	1371061,5350
	1854	387726,8319	1370826,3180
	1855	387691,9672	1370801,6770
	1856	387559,0816	1370705,9290
	1857	387466,3593	1370640,7660
	1858	387368,6336	1370587,4360
	1859	387207,2984	1370497,2250
	1860	387171,7660	1370475,8990
	1861	387121,4022	1370435,3470
	1862	387121,4002	1370435,3450
	1863	386963,0392	1370316,1090
	1864	386899,7447	1370263,5190
	1865	386791,3790	1370162,6700
	1866	386662,7128	1370066,9070
	1867	386608,7139	1370026,3710
	1868	386568,4675	1369997,9930
	1869	386574,7422	1369989,5080
	1870	386574,8277	1369989,3920
	1871	386580,6614	1369980,1830
	1872	386586,8819	1369970,5450
	1873	386594,4200	1369975,8000
	1874	386673,3900	1370030,4000
	1875	386692,3010	1370003,3520
	1876	386695,6814	1369997,8990
	1877	386707,2900	1370005,8800
	1878	386708,2600	1370006,5400
	1879	386712,7300	1370009,6300
	1880	386724,9400	1370019,1800
	1881	386736,5400	1370069,8000
	1882	386746,0700	1370076,5400
	1883	386744,0900	1370079,7100
	1884	386755,5866	1370088,2150
	1885	386755,5900	1370088,2100
	1886	386755,7279	1370088,0250
	1887	386759,1750	1370083,4010
	1888	386769,7400	1370069,2300
	1889	386772,6200	1370065,3600
	1890	386755,0731	1369992,8550

Сведения о границах территориальной зоны общественно-деловой зоны для размещения объектов общественно-транспортного назначения (Ц-4т)

Сведения о характерных точках границ объекта	№ точки	Координаты	
		X	Y
	1891	386753,1925	1369985,0840
	1892	386754,2160	1369983,0520
	1893	386751,8185	1369981,4970
	1894	386697,4988	1369947,8530
	1895	386557,3649	1369863,0220
	1896	386557,3413	1369863,0080
	1897	386481,5785	1369816,8010
	1898	386305,5852	1369709,6060
	1899	386275,4075	1369691,3886
	1900	386247,5599	1369674,5777
	1901	386236,6358	1369696,6103
	1902	386231,1600	1369693,4700
	1903	386222,8419	1369704,7675
	1904	386212,3808	1369697,0741
	1905	386223,3402	1369669,5304
	1906	386223,3401	1369669,5302
	1907	386223,3402	1369669,5300
	1908	386221,9452	1369666,2236
	1909	386221,1577	1369664,3569
	1910	386131,0657	1369626,9482
	1911	385954,4448	1369553,6100
	1912	385825,7087	1369500,1555
	1913	385692,2810	1369444,7527
	1914	385679,3634	1369440,5477
	1915	385663,4956	1369435,3820
	1916	385644,3160	1369430,8313
	1917	385624,7080	1369426,1786
	1918	385604,0808	1369423,5512
	1919	385581,4323	1369420,6660
	1920	385514,6742	1369428,6530
	1921	385490,4335	1369434,9099
	1922	385490,4340	1369434,9099
	1923	385468,7565	1369440,5049
	1924	385429,4168	1369363,8621
	1925	385429,4169	1369363,8620
	1926	385428,4375	1369361,9540
	1927	385255,6655	1369242,4485
	1928	384701,1601	1368858,8995
	1929	384695,6006	1368859,9051
	1930	384652,8219	1368921,4101
	1931	384652,9675	1368926,1744
	1932	385082,9412	1369470,0007
	1933	385082,9414	1369470,0011

Сведения о границах территориальной зоны общественно-деловой зоны для размещения объектов общественно-транспортного назначения (Ц-4т)

Сведения о характерных точках границ объекта	№ точки	Координаты	
		X	Y
	1934	385098,1715	1369489,2640
	1935	385113,9940	1369501,0703
	1936	385113,9941	1369501,0703
	1937	385197,0386	1369563,0360
	1938	385291,0008	1369590,4862
	1939	385279,1109	1369613,3650
	1940	385273,9172	1369613,9168
	1941	385273,9171	1369613,9169
	1942	385268,7911	1369614,4615
	1943	385263,3445	1369615,0400
	1944	385247,4819	1369619,3236
	1945	385244,5030	1369620,1280
	1946	385168,8817	1369649,9147
	1947	385109,8463	1369550,7503
	1948	385105,0825	1369542,7483
	1949	385105,0824	1369542,7483
	1950	385104,0000	1369540,9300
	1951	385097,4413	1369529,9011
	1952	385097,4412	1369529,9011
	1953	385055,2011	1369458,8718
	1954	385055,2010	1369458,8718
	1955	385055,2000	1369458,8700
	1956	385022,5294	1369403,9404
	1957	385022,5294	1369403,9404
	1958	385019,9300	1369399,5700
	1959	385017,3194	1369395,4555
	1960	385017,3024	1369395,4287
	1961	385015,3300	1369392,3200
	1962	385010,2600	1369385,2800
	1963	384924,0600	1369272,7300
	1964	384910,8900	1369284,2100
	1965	384899,8700	1369293,8300
	1966	385004,0400	1369403,6200
	1967	385016,0100	1369423,8200
	1968	385041,5700	1369466,9800
	1969	385041,5700	1369466,9800
	1970	385041,5700	1369466,9800
	1971	385044,6600	1369465,1400
	1972	385143,1800	1369630,8000
	1973	385154,4900	1369649,7400
	1974	385157,3130	1369654,4711
	1975	384812,0008	1369790,4880
	1976	384766,8463	1369799,7070

Сведения о границах территориальной зоны общественно-деловой зоны для размещения объектов общественно-транспортного назначения (Ц-4т)

Сведения о характерных точках границ объекта	№ точки	Координаты	
		X	Y
	1977	384681,6669	1369799,8090
	1978	384632,6470	1369788,1850
	1979	384345,9069	1369674,0210
	1980	384289,2611	1369664,5560
	1981	384261,9605	1369666,0910
	1982	384242,7374	1369670,4240
	1983	384229,1906	1369677,4400
	1984	384212,1002	1369695,1010
	1985	384200,0286	1369718,0670
	1986	384040,0011	1370479,2150
	1987	383983,9991	1370564,8870
	1988	383522,2630	1370842,3310
	1989	383453,9576	1370862,7400
	1990	383217,5555	1370868,7580
	1991	382980,4390	1370929,4760
	1992	382693,3479	1370937,2100
	1993	382647,1802	1370954,5460
	1994	382646,1691	1370955,4390
	1995	382611,2430	1370951,7140
	1996	382598,3190	1370949,4360
	1997	382560,3440	1370942,7530
	1998	382554,7450	1370942,4530
	1999	382551,0660	1370942,2600
	2000	382391,8530	1370933,7230
	2001	382388,8630	1370933,5800
	2002	382381,8520	1370933,2410
	2003	382348,9980	1370931,8250
	2004	382297,4090	1370928,6640
	2005	382215,2440	1370925,5610
	2006	382142,5940	1370922,8090
	2007	381571,7230	1370894,3900
	2008	381497,0080	1370893,1970
	2009	381476,4290	1370883,5420
	2010	381444,6340	1370882,3010
	2011	381434,6370	1370881,9260
	2012	381424,8400	1370881,5390
	2013	381418,8430	1370881,3090
	2014	381405,9150	1370880,8010
	2015	381399,9180	1370880,5710
	2016	381337,6850	1370878,1700
	2017	381333,6890	1370878,0090
	2018	381278,6390	1370875,8810
	2019	381273,9780	1370875,6950

Сведения о границах территориальной зоны общественно-деловой зоны для размещения объектов общественно-транспортного назначения (Ц-4т)

Сведения о характерных точках границ объекта	№ точки	Координаты	
		X	Y
	2020	381246,5630	1370874,6360
	2021	381240,5630	1370874,4070
	2022	381195,7260	1370872,6690
	2023	381195,2810	1370878,6040
	2024	381132,2090	1370877,6620
	2025	381117,8310	1370877,4510
	2026	381111,0930	1370877,3520
	2027	381076,7140	1370876,8340
	2028	381054,6940	1370876,5020
	2029	381044,0720	1370877,1910
	2030	381014,2220	1370876,4360
	2031	381009,9990	1370876,3850
	2032	381007,3350	1370876,3700
	2033	380999,9980	1370876,3960
	2034	380943,2040	1370875,4910
	2035	380930,5640	1370875,3150
	2036	380918,3550	1370875,1440
	2037	380912,8250	1370875,0670
	2038	380903,7440	1370874,9280
	2039	380898,8640	1370874,8660
	2040	380898,5250	1370874,8080
	2041	380888,4800	1370873,1030
	2042	380845,6220	1370865,8070
	2043	380840,7490	1370864,8250
	2044	380830,8060	1370862,8360
	2045	380825,5790	1370861,7960
	2046	380825,3530	1370863,3210
	2047	380812,6770	1370862,3760
	2048	380798,8290	1370860,9340
	2049	380797,9230	1370866,4200
	2050	380760,1350	1370866,3620
	2051	380750,1270	1370866,3510
	2052	380642,4110	1370866,1900
	2053	380632,4100	1370866,1790
	2054	380599,3310	1370866,1320
	2055	380589,2460	1370865,8730
	2056	380391,1200	1370855,8570
	2057	380269,4760	1370844,9070
	2058	380250,6200	1370841,6080
	2059	380224,3220	1370837,0010
	2060	380085,8120	1370790,2300
	2061	380051,0090	1370774,5640
	2062	380047,8960	1370773,1300

Сведения о границах территориальной зоны общественно-деловой зоны для размещения объектов общественно-транспортного назначения (Ц-4т)

Сведения о характерных точках границ объекта	№ точки	Координаты	
		X	Y
	2063	380017,6010	1370759,1690
	2064	380009,9800	1370755,6650
	2065	380008,4470	1370758,1180
	2066	380005,9830	1370762,0410
	2067	379984,5500	1370749,4600
	2068	379951,5400	1370730,0700
	2069	379921,0700	1370706,6900
	2070	379867,9000	1370662,7200
	2071	379847,8144	1370644,1100
	2072	379836,4510	1370633,5760
	2073	379802,2140	1370590,9990
	2074	379786,5374	1370571,5160
	2075	379768,2400	1370548,7700
	2076	379753,5300	1370530,4800
	2077	379700,9300	1370453,1200
	2078	379699,7162	1370451,3570
	2079	379699,3610	1370450,8390
	2080	379698,6967	1370449,8620
	2081	379696,9600	1370447,3000
	2082	379625,1300	1370314,4200
	2083	379604,8800	1370276,9400
	2084	379534,9700	1370139,7900
	2085	379527,3081	1370118,4920
	2086	379508,5940	1370066,4570
	2087	379506,6098	1370060,9500
	2088	379505,6900	1370058,3900
	2089	379505,3025	1370056,4190
	2090	379504,4250	1370051,9300
	2091	379503,3848	1370046,5960
	2092	379502,3900	1370041,4700
	2093	379502,0582	1370039,8110
	2094	379502,0310	1370039,6730
	2095	379501,2641	1370035,7490
	2096	379500,8600	1370033,6800
	2097	379500,8594	1370033,6780
	2098	379500,8590	1370033,6760
	2099	379499,2350	1370028,5120
	2100	379496,4030	1369998,8880
	2101	379494,1510	1369985,2920
	2102	379486,5220	1369936,4440
	2103	379486,3250	1369932,1300
	2104	379486,3200	1369932,1310
	2105	379486,3200	1369932,1300

Сведения о границах территориальной зоны общественно-деловой зоны для размещения объектов общественно-транспортного назначения (Ц-4т)

Сведения о характерных точках границ объекта	№ точки	Координаты	
		X	Y
	2106	379484,0300	1369932,7600
	2107	379484,0541	1369932,8930
	2108	379484,2010	1369934,0280
	2109	379484,3070	1369934,8970
	2110	379481,4450	1369935,2510
	2111	379481,0290	1369932,7940
	2112	379478,7614	1369933,1210
	2113	379477,9200	1369933,2400
	2114	379477,9162	1369933,2430
	2115	379477,9150	1369933,2430
	2116	379455,1250	1369791,8640
	2117	379456,6290	1369791,8460
	2118	379455,5410	1369786,1550
	2119	379454,2490	1369786,8780
	2120	379444,0580	1369720,5170
	2121	379443,9740	1369719,6710
	2122	379442,9380	1369709,4910
	2123	379441,0210	1369690,8580
	2124	379442,0540	1369689,9890
	2125	379441,8970	1369688,7000
	2126	379441,3900	1369684,7400
	2127	379441,2000	1369681,8530
	2128	379439,8570	1369656,9270
	2129	379441,4120	1369630,1000
	2130	379442,2290	1369623,2850
	2131	379447,3580	1369594,5410
	2132	379447,9640	1369591,1720
	2133	379448,6570	1369587,2120
	2134	379449,1170	1369584,6430
	2135	379449,4420	1369582,8070
	2136	379451,7630	1369575,7150
	2137	379454,7310	1369566,5860
	2138	379456,8260	1369560,1730
	2139	379458,1400	1369556,1140
	2140	379459,5960	1369551,6610
	2141	379465,4800	1369536,5210
	2142	379476,1200	1369514,1280
	2143	379477,3940	1369511,6210
	2144	379484,2010	1369498,3460
	2145	379504,2430	1369462,7400
	2146	379513,6640	1369445,9860
	2147	379530,5340	1369415,9940
	2148	379547,8640	1369385,2320



Сведения о границах территориальной зоны общественно-деловой зоны для размещения объектов общественно-транспортного назначения (Ц-4т)

Сведения о характерных точках границ объекта	№ точки	Координаты	
		X	Y
	2149	379571,9320	1369341,6550
	2150	379573,8590	1369338,1430
	2151	379577,8560	1369330,9270
	2152	379587,6160	1369314,4070
	2153	379602,6650	1369287,6060
	2154	379625,0400	1369247,4920
	2155	379642,2860	1369220,3910
	2156	379663,0330	1369193,0410
	2157	379665,8800	1369189,4970
	2158	379670,6030	1369183,7850
	2159	379675,8000	1369177,9780
	2160	379699,6790	1369153,3620
	2161	379700,5330	1369152,4900
	2162	379701,9310	1369151,0480
	2163	379705,5700	1369147,4240
	2164	379706,5840	1369146,2700
	2165	379709,7560	1369143,0440
	2166	379723,0130	1369129,6010
	2167	379730,1600	1369122,4320
	2168	379756,8590	1369096,1270
	2169	379789,9800	1369063,7880
	2170	379790,8370	1369062,9440
	2171	379804,1050	1369049,8660
	2172	379835,2760	1369019,3560
	2173	379864,7830	1368990,7400
	2174	379916,2290	1368940,9500
	2175	379966,4130	1368892,8620
	2176	379981,5680	1368878,2910
	2177	380001,6600	1368862,3400
	2178	380007,6500	1368856,8100
	2179	380021,8700	1368848,3500
	2180	380025,6400	1368850,8300
	2181	380028,9800	1368853,6000
	2182	380031,2959	1368850,8530
	2183	380031,2990	1368850,8470
	2184	380024,1960	1368843,3420
	2185	380018,6370	1368838,6770
	2186	380018,6932	1368837,5490
	2187	380006,1237	1368847,5160
	2188	379977,0570	1368873,6010
	2189	379911,7180	1368936,2670
	2190	379830,7430	1369014,6910
	2191	379799,5280	1369045,2600

Сведения о границах территориальной зоны общественно-деловой зоны для размещения объектов общественно-транспортного назначения (Ц-4т)

Сведения о характерных точках границ объекта	№ точки	Координаты	
		X	Y
	2192	379786,2310	1369058,3640
	2193	379785,3700	1369059,2070
	2194	379759,7900	1369084,2240
	2195	379752,6220	1369091,1920
	2196	379724,8340	1369118,5700
	2197	379717,6880	1369125,7500
	2198	379704,5950	1369139,0180
	2199	379701,4010	1369142,2660
	2200	379700,3650	1369143,3320
	2201	379696,7400	1369147,0590
	2202	379695,3420	1369148,5080
	2203	379694,4300	1369149,4530
	2204	379671,0330	1369173,5540
	2205	379665,6680	1369179,5440
	2206	379663,0400	1369182,7370
	2207	379660,1600	1369186,2190
	2208	379658,6560	1369188,0340
	2209	379636,9530	1369216,6710
	2210	379618,8820	1369245,1960
	2211	379653,4150	1369164,0270
	2212	379654,6920	1369161,0380
	2213	379659,7690	1369149,0950
	2214	379661,8750	1369144,1350
	2215	379686,5490	1369086,1400
	2216	379702,3140	1369049,4430
	2217	379711,9460	1369026,8500
	2218	379712,5300	1369025,4590
	2219	379714,8840	1369019,9290
	2220	379715,8700	1369017,6480
	2221	379721,5570	1369003,5110
	2222	379722,2980	1369001,6570
	2223	379731,6890	1368978,0450
	2224	379739,0550	1368956,5800
	2225	379744,1060	1368936,4720
	2226	379747,9750	1368915,8640
	2227	379750,3920	1368894,7200
	2228	379751,0630	1368871,7940
	2229	379749,9100	1368851,6970
	2230	379747,9060	1368831,7750
	2231	379746,0120	1368819,6610
	2232	379742,1060	1368801,5610
	2233	379737,9200	1368785,7120
	2234	379735,3650	1368777,5400

Сведения о границах территориальной зоны общественно-деловой зоны для размещения объектов общественно-транспортного назначения (Ц-4т)

Сведения о характерных точках границ объекта	№ точки	Координаты	
		X	Y
	2235	379730,4190	1368764,1700
	2236	379723,1950	1368746,1060
	2237	379715,0380	1368729,9510
	2238	379705,7520	1368713,3470
	2239	379697,9700	1368701,1600
	2240	379689,7070	1368689,9030
	2241	379678,7460	1368676,1830
	2242	379685,6730	1368661,9850
	2243	379678,4720	1368653,5240
	2244	379673,1250	1368648,1660
	2245	379669,3840	1368644,4210
	2246	379662,5030	1368638,2190
	2247	379659,7070	1368635,7010
	2248	379654,2070	1368647,1510
	2249	379622,5470	1368622,8640
	2250	379618,5280	1368620,1630
	2251	379568,8410	1368586,9190
	2252	379544,4810	1368569,3260
	2253	379505,9950	1368544,6150
	2254	379486,1350	1368532,5770
	2255	379482,8580	1368530,1280
	2256	379478,9890	1368527,2340
	2257	379477,1750	1368525,8910
	2258	379476,3820	1368525,3030
	2259	379474,1920	1368523,6570
	2260	379473,8970	1368523,4450
	2261	379472,9370	1368522,7260
	2262	379470,5640	1368520,9600
	2263	379466,5600	1368517,9700
	2264	379464,4540	1368516,3790
	2265	379459,6360	1368512,7870
	2266	379457,8510	1368511,4620
	2267	379456,5300	1368510,4800
	2268	379453,0330	1368507,8560
	2269	379450,8470	1368506,2350
	2270	379443,7920	1368500,9650
	2271	379442,7880	1368500,3190
	2272	379436,4110	1368496,2270
	2273	379431,3890	1368493,8580
	2274	379427,4620	1368492,7490
	2275	379403,4960	1368478,0900
	2276	379374,4560	1368459,6210
	2277	379373,7410	1368459,1610

Сведения о границах территориальной зоны общественно-деловой зоны для размещения объектов общественно-транспортного назначения (Ц-4т)

Сведения о характерных точках границ объекта	№ точки	Координаты	
		X	Y
	2278	379369,0250	1368456,0810
	2279	379347,6470	1368442,0500
	2280	379324,2500	1368426,8730
	2281	379322,5640	1368425,7780
	2282	379311,3700	1368418,5260
	2283	379261,9560	1368385,9350
	2284	379242,6620	1368372,5510
	2285	379190,5140	1368337,5320
	2286	379170,8120	1368324,9840
	2287	379154,7340	1368315,4940
	2288	379138,3050	1368306,4270
	2289	379106,9920	1368289,4580
	2290	379101,5970	1368286,1620
	2291	379096,5630	1368283,0740
	2292	379093,2090	1368280,7020
	2293	379088,2090	1368277,1580
	2294	379068,0460	1368261,8460
	2295	379052,3950	1368249,8300
	2296	379051,7670	1368249,3450
	2297	379050,8070	1368248,6110
	2298	379041,7730	1368241,7310
	2299	379032,3050	1368235,2300
	2300	379018,4500	1368225,7180
	2301	378953,2500	1368182,1960
	2302	378935,1500	1368170,4280
	2303	378909,7710	1368153,8280
	2304	378893,3500	1368142,7540
	2305	378880,1370	1368134,1910
	2306	378867,5880	1368125,4890
	2307	378798,0770	1368078,5140
	2308	378783,1120	1368068,7570
	2309	378774,7360	1368063,8440
	2310	378771,4430	1368069,4730
	2311	378779,6780	1368074,3130
	2312	378794,4820	1368083,9520
	2313	378835,2710	1368111,5210
	2314	378831,7560	1368110,0210
	2315	378811,6920	1368103,3160
	2316	378808,4910	1368102,4580
	2317	378790,0800	1368098,1330
	2318	378787,6460	1368097,7090
	2319	378783,7620	1368097,0160
	2320	378774,1220	1368095,9350

Сведения о границах территориальной зоны общественно-деловой зоны для размещения объектов общественно-транспортного назначения (Ц-4т)

Сведения о характерных точках границ объекта	№ точки	Координаты	
		X	Y
	2321	378758,9680	1368094,6650
	2322	378757,4600	1368094,5260
	2323	378751,0910	1368092,8910
	2324	378738,2320	1368088,7630
	2325	378724,7420	1368085,1240
	2326	378712,5620	1368082,5470
	2327	378708,0760	1368081,4010
	2328	378699,4470	1368079,1890
	2329	378697,7390	1368078,6340
	2330	378695,7170	1368077,9740
	2331	378689,8990	1368075,0830
	2332	378669,4950	1368061,6950
	2333	378665,1260	1368058,8260
	2334	378624,0530	1368031,2460
	2335	378623,7970	1368031,0780
	2336	378620,7310	1368029,0130
	2337	378614,5040	1368024,8370
	2338	378612,8360	1368023,7200
	2339	378608,1350	1368020,5590
	2340	378604,1860	1368017,9090
	2341	378599,9150	1368015,2120
	2342	378596,4400	1368020,7230
	2343	378600,6120	1368023,3620
	2344	378601,2690	1368023,8110
	2345	378609,0880	1368029,0560
	2346	378610,7670	1368030,1840
	2347	378616,8480	1368034,2720
	2348	378620,1760	1368036,5060
	2349	378620,3520	1368036,6230
	2350	378661,5530	1368064,2820
	2351	378662,3780	1368064,8300
	2352	378665,8530	1368067,0970
	2353	378667,4070	1368068,1220
	2354	378681,2850	1368077,2180
	2355	378686,5220	1368080,6710
	2356	378693,3590	1368084,0730
	2357	378697,6260	1368085,4600
	2358	378704,0020	1368087,0950
	2359	378711,0980	1368088,9090
	2360	378723,2380	1368091,4680
	2361	378736,3050	1368094,9900
	2362	378745,3640	1368097,9060
	2363	378750,3500	1368099,4720

Сведения о границах территориальной зоны общественно-деловой зоны для размещения объектов общественно-транспортного назначения (Ц-4т)

Сведения о характерных точках границ объекта	№ точки	Координаты	
		X	Y
	2364	378756,9460	1368101,0450
	2365	378766,7130	1368101,8190
	2366	378773,5200	1368102,4250
	2367	378774,9620	1368102,6000
	2368	378782,8420	1368103,4690
	2369	378788,7550	1368104,5090
	2370	378802,8080	1368107,8310
	2371	378808,0270	1368109,0570
	2372	378809,6220	1368109,5130
	2373	378830,8360	1368116,5980
	2374	378850,1740	1368125,9780
	2375	378876,8410	1368139,8120
	2376	378889,7470	1368148,1890
	2377	378906,1760	1368159,2630
	2378	378931,5910	1368175,8850
	2379	378949,6690	1368187,6450
	2380	379014,7890	1368231,1170
	2381	379031,7540	1368242,7600
	2382	379037,9480	1368247,0090
	2383	379041,2810	1368249,5530
	2384	379047,1130	1368253,9950
	2385	379047,8140	1368254,5280
	2386	379048,7450	1368255,2400
	2387	379064,0820	1368267,0220
	2388	379084,3510	1368282,4140
	2389	379089,4420	1368286,0200
	2390	379092,9900	1368288,5310
	2391	379097,8260	1368291,4990
	2392	379103,7100	1368295,1080
	2393	379135,1700	1368312,1540
	2394	379151,5180	1368321,1620
	2395	379167,3880	1368330,5390
	2396	379186,9560	1368342,9860
	2397	379238,9830	1368377,9310
	2398	379258,2990	1368391,3300
	2399	379269,3070	1368398,6410
	2400	379254,4330	1368390,3810
	2401	379229,0330	1368378,1860
	2402	379213,9470	1368371,8860
	2403	379199,0550	1368366,6810
	2404	379172,8270	1368356,5120
	2405	379148,6530	1368346,1610
	2406	379127,8550	1368336,2150

Сведения о границах территориальной зоны общественно-деловой зоны для размещения объектов общественно-транспортного назначения (Ц-4т)

Сведения о характерных точках границ объекта	№ точки	Координаты	
		X	Y
	2407	379103,6370	1368322,0860
	2408	379087,5440	1368312,0440
	2409	379084,5000	1368310,0520
	2410	379076,0760	1368304,5360
	2411	379049,8540	1368287,3810
	2412	379038,8420	1368280,1470
	2413	379035,5790	1368277,9940
	2414	379033,9080	1368276,8910
	2415	378994,9110	1368251,0130
	2416	378979,6900	1368240,9210
	2417	378966,3500	1368231,9270
	2418	378948,3440	1368219,7720
	2419	378940,8910	1368214,7430
	2420	378937,2480	1368220,1410
	2421	378944,7270	1368225,1820
	2422	378962,2980	1368237,0410
	2423	378976,0700	1368246,3340
	2424	378991,2320	1368256,4000
	2425	378992,9110	1368257,5060
	2426	379002,6850	1368263,9920
	2427	379004,3610	1368265,1090
	2428	379030,3050	1368282,3230
	2429	379032,1700	1368283,5560
	2430	379033,9220	1368284,7060
	2431	379041,5400	1368289,7210
	2432	379034,0210	1368285,2640
	2433	379033,8240	1368285,1400
	2434	379032,0720	1368283,9760
	2435	379004,1420	1368265,4080
	2436	379002,4810	1368264,2920
	2437	378992,7210	1368257,8050
	2438	378991,0350	1368256,6920
	2439	378974,8910	1368245,9500
	2440	378962,1010	1368237,3110
	2441	378944,5370	1368225,4520
	2442	378937,5040	1368220,6920
	2443	378933,8500	1368226,0910
	2444	378940,9490	1368230,8940
	2445	378958,2580	1368242,5890
	2446	378971,2520	1368251,3670
	2447	378987,3410	1368262,0690
	2448	378989,0640	1368263,2150
	2449	378998,6380	1368269,5840

Сведения о границах территориальной зоны общественно-деловой зоны для размещения объектов общественно-транспортного назначения (Ц-4т)

Сведения о характерных точках границ объекта	№ точки	Координаты	
		X	Y
	2450	379000,3280	1368270,7050
	2451	379030,4040	1368290,6990
	2452	379032,1770	1368291,7650
	2453	379047,0910	1368300,7260
	2454	379063,8630	1368310,4680
	2455	379069,5430	1368313,4640
	2456	379078,5400	1368318,1800
	2457	379099,6400	1368329,2650
	2458	379124,8660	1368342,0110
	2459	379145,9550	1368352,1000
	2460	379170,3590	1368362,5460
	2461	379196,8070	1368372,7950
	2462	379211,6110	1368377,9890
	2463	379226,3570	1368384,1280
	2464	379251,4330	1368396,1660
	2465	379268,2120	1368405,5170
	2466	379281,9830	1368413,7010
	2467	379299,8940	1368424,8260
	2468	379310,6690	1368431,5050
	2469	379316,0670	1368434,5790
	2470	379317,8450	1368435,5900
	2471	379325,4810	1368439,9190
	2472	379343,3110	1368448,8940
	2473	379365,4590	1368461,5560
	2474	379370,6420	1368464,9390
	2475	379371,8360	1368465,6110
	2476	379373,9670	1368467,0020
	2477	379400,6850	1368484,5470
	2478	379419,0590	1368496,8550
	2479	379436,7000	1368508,6410
	2480	379445,0250	1368514,1960
	2481	379446,5290	1368515,2110
	2482	379446,9740	1368515,5210
	2483	379446,3760	1368516,3790
	2484	379450,1540	1368518,6450
	2485	379451,0300	1368519,1820
	2486	379453,3180	1368520,5580
	2487	379458,5080	1368523,6900
	2488	379460,7820	1368525,1100
	2489	379464,9140	1368527,9350
	2490	379467,3230	1368529,5880
	2491	379468,3310	1368530,2780
	2492	379468,8450	1368530,6210



Сведения о границах территориальной зоны общественно-деловой зоны для размещения объектов общественно-транспортного назначения (Ц-4т)

Сведения о характерных точках границ объекта	№ точки	Координаты	
		X	Y
	2493	379470,8240	1368531,9900
	2494	379471,8490	1368532,6830
	2495	379472,1380	1368532,8800
	2496	379476,1490	1368535,6330
	2497	379500,5640	1368552,3500
	2498	379537,1950	1368576,3150
	2499	379606,7820	1368623,1080
	2500	379617,0320	1368631,2080
	2501	379627,1930	1368639,2380
	2502	379648,8810	1368658,2470
	2503	379645,7460	1368664,7660
	2504	379648,8230	1368667,5400
	2505	379655,1590	1368674,0370
	2506	379657,3130	1368676,5440
	2507	379658,6820	1368678,1360
	2508	379670,8440	1368692,3560
	2509	379675,5810	1368682,6760
	2510	379684,5380	1368693,8600
	2511	379692,6080	1368704,8390
	2512	379700,1710	1368716,6830
	2513	379709,2890	1368732,9990
	2514	379717,2640	1368748,7820
	2515	379724,3530	1368766,5060
	2516	379729,3750	1368780,0580
	2517	379731,6630	1368787,4930
	2518	379735,7730	1368803,0790
	2519	379739,6130	1368820,8440
	2520	379741,4490	1368832,6000
	2521	379743,4270	1368852,2150
	2522	379744,5590	1368871,8780
	2523	379743,9020	1368894,3030
	2524	379741,5370	1368914,9040
	2525	379737,7630	1368935,0780
	2526	379733,1160	1368953,5470
	2527	379725,5830	1368975,7930
	2528	379716,2970	1368999,1240
	2529	379715,5670	1369000,9890
	2530	379709,8180	1369015,2460
	2531	379708,8510	1369017,5310
	2532	379706,4930	1369023,0500
	2533	379705,8940	1369024,4550
	2534	379696,3390	1369046,8700
	2535	379680,5740	1369083,5960

Сведения о границах территориальной зоны общественно-деловой зоны для размещения объектов общественно-транспортного назначения (Ц-4т)

Сведения о характерных точках границ объекта	№ точки	Координаты	
		X	Y
	2536	379662,2620	1369126,6370
	2537	379660,1530	1369131,5900
	2538	379645,4360	1369166,1630
	2539	379644,1620	1369169,1630
	2540	379613,2030	1369241,9440
	2541	379595,6750	1369283,0610
	2542	379581,7760	1369311,5530
	2543	379572,1950	1369327,7300
	2544	379568,2020	1369334,9500
	2545	379566,2750	1369338,4460
	2546	379542,1880	1369382,0750
	2547	379524,8760	1369412,8010
	2548	379498,5780	1369459,5500
	2549	379478,4740	1369495,2720
	2550	379472,3930	1369507,1420
	2551	379470,3090	1369511,2050
	2552	379459,4760	1369534,0100
	2553	379453,4790	1369549,4420
	2554	379452,8360	1369551,3760
	2555	379449,4970	1369561,3520
	2556	379447,3430	1369567,7760
	2557	379445,1750	1369574,2620
	2558	379429,8230	1369575,6120
	2559	379428,9690	1369575,6820
	2560	379425,4140	1369575,9990
	2561	379419,2560	1369576,5290
	2562	379418,9310	1369575,0650
	2563	379418,3580	1369572,4410
	2564	379418,0630	1369571,1340
	2565	379417,0590	1369566,5790
	2566	379413,9600	1369552,5230
	2567	379408,9820	1369554,8770
	2568	379413,1680	1369567,2060
	2569	379414,6390	1369571,5460
	2570	379415,1250	1369572,9700
	2571	379415,9600	1369575,4190
	2572	379416,5040	1369577,0400
	2573	379417,7600	1369580,7410
	2574	379421,9460	1369595,7820
	2575	379425,0740	1369611,0690
	2576	379433,4220	1369664,3400
	2577	379433,9110	1369673,7430
	2578	379434,2360	1369680,0860

Сведения о границах территориальной зоны общественно-деловой зоны для размещения объектов общественно-транспортного назначения (Ц-4т)

Сведения о характерных точках границ объекта	№ точки	Координаты	
		X	Y
	2579	379434,4480	1369684,1230
	2580	379434,6960	1369685,8170
	2581	379435,3020	1369689,7730
	2582	379436,4190	1369697,3360
	2583	379432,4400	1369698,2740
	2584	379430,6410	1369690,5220
	2585	379429,9690	1369687,6490
	2586	379429,7940	1369686,6130
	2587	379427,3920	1369672,4650
	2588	379426,1370	1369665,0960
	2589	379417,1940	1369612,4660
	2590	379414,2850	1369597,1950
	2591	379411,2770	1369584,3100
	2592	379409,2920	1369583,6100
	2593	379407,3430	1369584,0990
	2594	379409,6530	1369595,1650
	2595	379420,8400	1369659,1970
	2596	379421,5010	1369662,9090
	2597	379420,8590	1369663,0260
	2598	379421,2420	1369665,6400
	2599	379424,5200	1369687,4590
	2600	379424,6180	1369688,0620
	2601	379425,4650	1369687,8900
	2602	379426,2280	1369691,2370
	2603	379431,1990	1369713,3340
	2604	379433,1190	1369721,8900
	2605	379433,2690	1369723,1860
	2606	379433,8270	1369728,1500
	2607	379436,0570	1369735,1390
	2608	379439,4340	1369759,1930
	2609	379443,4740	1369763,8760
	2610	379445,0330	1369770,0330
	2611	379448,9530	1369788,5570
	2612	379472,2940	1369937,4150
	2613	379467,2331	1369938,6850
	2614	379463,7300	1369939,5600
	2615	379463,7314	1369939,5640
	2616	379463,7280	1369939,5650
	2617	379464,2210	1369941,3310
	2618	379464,3190	1369941,7480
	2619	379460,9360	1369942,6270
	2620	379460,8190	1369942,2740
	2621	379460,1500	1369940,2500

Сведения о границах территориальной зоны общественно-деловой зоны для размещения объектов общественно-транспортного назначения (Ц-4т)

Сведения о характерных точках границ объекта	№ точки	Координаты	
		X	Y
	2622	379460,1481	1369940,2500
	2623	379460,1470	1369940,2470
	2624	379444,4050	1369944,2810
	2625	379444,1797	1369944,3390
	2626	379440,4900	1369945,2800
	2627	379430,5404	1369947,8260
	2628	379429,5160	1369948,0880
	2629	379401,8904	1369896,1600
	2630	379411,6182	1369891,9930
	2631	379417,1790	1369889,6110
	2632	379417,1789	1369889,6100
	2633	379417,1800	1369889,6100
	2634	379416,6355	1369878,5780
	2635	379416,6100	1369878,0590
	2636	379413,3040	1369870,2950
	2637	379389,0100	1369813,2300
	2638	379386,5400	1369814,3400
	2639	379386,0200	1369813,7200
	2640	379386,0171	1369813,7210
	2641	379386,0160	1369813,7200
	2642	379379,8295	1369816,5490
	2643	379367,1900	1369783,9400
	2644	379330,1800	1369799,4000
	2645	379319,0757	1369804,0400
	2646	379314,3630	1369806,0080
	2647	379314,3632	1369806,0090
	2648	379314,3600	1369806,0100
	2649	379317,7998	1369815,7190
	2650	379311,1875	1369818,8700
	2651	379310,1800	1369819,3500
	2652	379268,4900	1369761,4700
	2653	379267,9520	1369761,8490
	2654	379265,6130	1369758,6090
	2655	379265,7297	1369758,5260
	2656	379266,1500	1369758,2300
	2657	379266,1481	1369758,2270
	2658	379266,1500	1369758,2260
	2659	379177,5200	1369635,1950
	2660	379159,2740	1369609,6740
	2661	379149,8940	1369596,5490
	2662	379122,8250	1369558,6870
	2663	379060,2900	1369482,2750
	2664	379054,0260	1369474,6170

Сведения о границах территориальной зоны общественно-деловой зоны для размещения объектов общественно-транспортного назначения (Ц-4т)

Сведения о характерных точках границ объекта	№ точки	Координаты	
		X	Y
	2665	379037,7054	1369454,6770
	2666	379025,6000	1369439,8800
	2667	379012,5591	1369422,0710
	2668	379005,8060	1369412,8440
	2669	379005,1020	1369411,8730
	2670	378926,0140	1369303,8550
	2671	378926,0137	1369303,8550
	2672	378926,0100	1369303,8500
	2673	378921,5200	1369306,7000
	2674	378918,1400	1369308,8500
	2675	378905,0514	1369317,1590
	2676	378742,0020	1369084,0490
	2677	378738,5640	1369079,1250
	2678	378713,6970	1369044,5590
	2679	378712,7290	1369043,2200
	2680	378677,1702	1368994,0210
	2681	378674,9800	1368990,9900
	2682	378668,5300	1368982,9000
	2683	378667,5369	1368981,6670
	2684	378665,5970	1368979,2460
	2685	378665,5909	1368979,2510
	2686	378665,5900	1368979,2500
	2687	378665,2410	1368979,5530
	2688	378664,9000	1368979,8480
	2689	378663,3993	1368979,7390
	2690	378663,1837	1368979,4920
	2691	378662,7940	1368979,0380
	2692	378662,1660	1368978,3300
	2693	378662,2720	1368976,8260
	2694	378663,0890	1368976,1250
	2695	378660,1480	1368972,4680
	2696	378647,5330	1368956,7440
	2697	378645,1610	1368958,5870
	2698	378644,5040	1368957,7080
	2699	378637,0610	1368947,6230
	2700	378639,4480	1368945,7430
	2701	378413,8570	1368624,1630
	2702	378421,3500	1368618,9000
	2703	378423,9960	1368617,0420
	2704	378424,6240	1368616,6040
	2705	378429,1540	1368613,4100
	2706	378425,2550	1368607,6000
	2707	378424,0950	1368605,8880

Сведения о границах территориальной зоны общественно-деловой зоны для размещения объектов общественно-транспортного назначения (Ц-4т)

Сведения о характерных точках границ объекта	№ точки	Координаты	
		X	Y
	2708	378409,8930	1368584,7470
	2709	378406,2720	1368579,3670
	2710	378399,6980	1368569,5740
	2711	378397,3510	1368566,0810
	2712	378397,3055	1368565,6880
	2713	378396,4830	1368558,5690
	2714	378394,0740	1368537,4900
	2715	378388,8360	1368491,7410
	2716	378396,5480	1368484,4780
	2717	378410,4730	1368471,3560
	2718	378425,4230	1368490,1540
	2719	378435,6650	1368503,1580
	2720	378455,0690	1368527,7630
	2721	378473,0700	1368553,4550
	2722	378502,7600	1368595,8140
	2723	378507,4500	1368592,5430
	2724	378478,0020	1368550,6230
	2725	378467,7820	1368536,0050
	2726	378458,8680	1368523,2410
	2727	378432,7740	1368490,4160
	2728	378431,5590	1368488,8910
	2729	378414,5540	1368467,5050
	2730	378422,8680	1368460,2310
	2731	378425,4010	1368458,0190
	2732	378426,0440	1368457,4600
	2733	378432,7521	1368451,5760
	2734	378434,0120	1368450,4710
	2735	378485,9260	1368475,7980
	2736	378496,5330	1368481,6230
	2737	378537,5330	1368501,5340
	2738	378551,8630	1368509,3930
	2739	378565,7330	1368517,4660
	2740	378583,6070	1368528,2120
	2741	378611,0660	1368548,0390
	2742	378616,5865	1368552,3260
	2743	378634,5170	1368566,2520
	2744	378671,4110	1368588,7620
	2745	378687,9130	1368597,0220
	2746	378701,3120	1368602,1900
	2747	378715,8100	1368606,3730
	2748	378741,4220	1368613,3450
	2749	378741,6010	1368612,5640
	2750	378788,2810	1368623,7910

Сведения о границах территориальной зоны общественно-деловой зоны для размещения объектов общественно-транспортного назначения (Ц-4т)

Сведения о характерных точках границ объекта	№ точки	Координаты	
		X	Y
	2751	378788,0330	1368624,8490
	2752	378790,1860	1368625,3600
	2753	378791,7340	1368619,5930
	2754	378722,6390	1368602,1900
	2755	378717,4420	1368600,6570
	2756	378692,3990	1368593,2840
	2757	378666,8560	1368581,7100
	2758	378668,9190	1368578,0600
	2759	378651,3470	1368568,8400
	2760	378640,2967	1368561,8150
	2761	378642,8528	1368558,0050
	2762	378648,9476	1368538,6520
	2763	378647,8366	1368537,9980
	2764	378486,2514	1368442,9740
	2765	378462,2110	1368429,9230
	2766	378448,6685	1368421,7990
	2767	378437,0831	1368414,3770
	2768	378425,5745	1368407,9720
	2769	378411,3007	1368398,3130
	2770	378405,9555	1368393,6920
	2771	378396,5648	1368385,5100
	2772	378370,9279	1368363,4250
	2773	378368,2500	1368360,0860
	2774	378365,0160	1368355,6000
	2775	378346,3590	1368328,9040
	2776	378344,0760	1368325,6370
	2777	378320,2050	1368285,5050
	2778	378313,8470	1368253,6350
	2779	378307,4370	1368221,5030
	2780	378306,2140	1368210,3450
	2781	378305,2400	1368194,7410
	2782	378304,8820	1368189,1160
	2783	378306,9150	1368175,7750
	2784	378307,3390	1368173,8770
	2785	378312,7990	1368149,6410
	2786	378317,1610	1368141,0200
	2787	378336,0750	1368103,6040
	2788	378340,9620	1368094,8510
	2789	378348,4490	1368081,4780
	2790	378359,4570	1368061,7680
	2791	378337,0130	1368078,5360
	2792	378323,8000	1368088,4020
	2793	378320,9820	1368089,9640

Сведения о границах территориальной зоны общественно-деловой зоны для размещения объектов общественно-транспортного назначения (Ц-4т)

Сведения о характерных точках границ объекта	№ точки	Координаты	
		X	Y
	2794	378316,4200	1368099,3370
	2795	378311,3280	1368096,4210
	2796	378307,0980	1368099,4760
	2797	378305,3890	1368100,7130
	2798	378303,4260	1368106,2030
	2799	378298,3270	1368105,1260
	2800	378275,7300	1368121,2770
	2801	378273,7880	1368126,6570
	2802	378269,6410	1368125,5700
	2803	378247,6210	1368141,1810
	2804	378227,2540	1368155,7840
	2805	378211,5770	1368126,0330
	2806	378208,7810	1368120,7190
	2807	378192,7910	1368090,2380
	2808	378188,6325	1368082,4460
	2809	378172,8840	1368052,9460
	2810	378172,7881	1368051,9900
	2811	378171,8320	1368042,5360
	2812	378157,2210	1368009,3940
	2813	378136,4575	1367960,8020
	2814	378136,4160	1367960,7060
	2815	378135,0580	1367957,5270
	2816	378124,1610	1367932,0260
	2817	378117,6660	1367934,5180
	2818	378117,6615	1367934,5090
	2819	378117,6590	1367934,5100
	2820	378111,1512	1367921,5720
	2821	378109,2200	1367917,7350
	2822	378109,0935	1367917,4820
	2823	378107,6925	1367914,6970
	2824	378105,3550	1367910,0630
	2825	378092,7370	1367884,9650
	2826	378082,2910	1367863,1640
	2827	378074,6440	1367846,8480
	2828	378074,1330	1367845,7530
	2829	378072,6508	1367842,5920
	2830	378058,2300	1367812,1700
	2831	378063,0330	1367808,1220
	2832	378042,8630	1367757,4630
	2833	378039,0340	1367747,7070
	2834	378036,6980	1367741,8010
	2835	378033,0894	1367732,6920
	2836	378033,0833	1367732,6930



Сведения о границах территориальной зоны общественно-деловой зоны для размещения объектов общественно-транспортного назначения (Ц-4т)

Сведения о характерных точках границ объекта	№ точки	Координаты	
		X	Y
	2837	378032,1381	1367733,1090
	2838	378031,9310	1367732,5700
	2839	378029,2630	1367723,9460
	2840	378028,9930	1367723,0510
	2841	378028,3070	1367720,8500
	2842	378026,6210	1367713,2770
	2843	378022,8720	1367696,3410
	2844	378021,0910	1367696,6540
	2845	378018,4630	1367687,6390
	2846	378015,8790	1367676,0610
	2847	378014,9040	1367671,7100
	2848	378014,8490	1367671,4550
	2849	378014,4440	1367669,6590
	2850	378014,1850	1367668,4840
	2851	378012,5940	1367659,8990
	2852	378007,4030	1367660,0340
	2853	378000,5050	1367660,7860
	2854	377994,6650	1367660,9830
	2855	377989,4890	1367661,0010
	2856	377983,8610	1367662,1550
	2857	377977,2980	1367647,1390
	2858	377971,6990	1367632,4110
	2859	377970,8160	1367630,0820
	2860	377966,3960	1367618,6170
	2861	377962,8630	1367609,3830
	2862	377959,2780	1367599,0680
	2863	377956,3580	1367590,6690
	2864	377953,2370	1367590,3260
	2865	377947,2700	1367589,6660
	2866	377940,7330	1367588,9430
	2867	377940,5540	1367584,5230
	2868	377940,0680	1367571,7810
	2869	377940,3038	1367556,1840
	2870	377940,3640	1367552,2020
	2871	377938,9040	1367553,2310
	2872	377934,6810	1367556,2350
	2873	377928,5490	1367560,6010
	2874	377916,9380	1367568,8530
	2875	377914,1570	1367570,8280
	2876	377911,7643	1367572,5290
	2877	377893,3670	1367585,6110
	2878	377883,4640	1367592,6510
	2879	377880,1100	1367595,0280

Сведения о границах территориальной зоны общественно-деловой зоны для размещения объектов общественно-транспортного назначения (Ц-4т)

Сведения о характерных точках границ объекта	№ точки	Координаты	
		X	Y
	2880	377877,7080	1367596,7360
	2881	377901,6990	1367616,1500
	2882	377911,0360	1367623,7130
	2883	377935,7540	1367643,7190
	2884	377943,9960	1367650,3870
	2885	377950,6170	1367655,2310
	2886	377953,3870	1367657,0260
	2887	377969,4950	1367671,1520
	2888	377972,5090	1367673,7980
	2889	377982,0940	1367683,8360
	2890	377983,5070	1367685,3250
	2891	377992,7010	1367695,0960
	2892	378003,8590	1367710,4770
	2893	378008,3520	1367719,9600
	2894	378009,9840	1367723,3940
	2895	378012,5540	1367729,0700
	2896	378012,9770	1367730,0120
	2897	378017,0500	1367739,1730
	2898	378023,3870	1367753,4300
	2899	378032,3620	1367787,7440
	2900	378033,9020	1367793,5840
	2901	378036,1110	1367802,0010
	2902	378038,3230	1367807,4280
	2903	378052,6780	1367842,6870
	2904	378052,4888	1367857,9130
	2905	378062,0800	1367890,0420
	2906	378074,9250	1367953,9610
	2907	378087,1560	1368002,7510
	2908	378100,2010	1368045,2440
	2909	378118,2720	1368078,7180
	2910	378133,4490	1368106,3960
	2911	378136,9240	1368112,0870
	2912	378179,5370	1368174,3040
	2913	378187,9030	1368186,3310
	2914	378192,7690	1368193,3680
	2915	378194,0970	1368195,2480
	2916	378197,4040	1368199,8250
	2917	378199,0360	1368202,0990
	2918	378226,3090	1368241,1580
	2919	378274,2510	1368307,0550
	2920	378329,7170	1368387,1360
	2921	378341,2650	1368403,9040
	2922	378344,4300	1368409,5980

Сведения о границах территориальной зоны общественно-деловой зоны для размещения объектов общественно-транспортного назначения (Ц-4т)

Сведения о характерных точках границ объекта	№ точки	Координаты	
		X	Y
	2923	378356,1100	1368433,4800
	2924	378360,5450	1368445,1530
	2925	378368,1370	1368476,6670
	2926	378372,3380	1368507,2650
	2927	378373,4470	1368515,6630
	2928	378378,6920	1368554,9670
	2929	378363,2710	1368565,5990
	2930	378181,7240	1368308,5370
	2931	378181,0340	1368307,5590
	2932	378179,5850	1368305,5000
	2933	378173,8360	1368297,3130
	2934	378171,1170	1368293,4620
	2935	378163,0870	1368282,0560
	2936	378157,3200	1368273,8730
	2937	378156,6260	1368272,8950
	2938	378131,3500	1368237,0150
	2939	378122,3820	1368224,2950
	2940	378118,2870	1368218,4770
	2941	378111,9940	1368209,5490
	2942	378060,8650	1368137,4250
	2943	378044,0200	1368115,1560
	2944	378026,8760	1368093,7120
	2945	378000,0380	1368062,5120
	2946	377968,7680	1368028,7500
	2947	377962,3840	1368022,6070
	2948	377935,9220	1367996,2140
	2949	377906,1780	1367969,9850
	2950	377901,4110	1367965,2800
	2951	377729,9340	1367821,5030
	2952	377669,9570	1367771,3120
	2953	377640,6620	1367746,8710
	2954	377542,5500	1367663,2060
	2955	377523,5380	1367647,6460
	2956	377515,7920	1367641,3100
	2957	377508,3280	1367635,2030
	2958	377500,5860	1367628,8780
	2959	377497,5570	1367626,3920
	2960	377495,1480	1367624,4320
	2961	377488,1730	1367618,5740
	2962	377364,1420	1367514,3700
	2963	377343,0740	1367496,0430
	2964	377341,7310	1367494,8820
	2965	377347,0710	1367488,6120

Сведения о границах территориальной зоны общественно-деловой зоны для размещения объектов общественно-транспортного назначения (Ц-4т)

Сведения о характерных точках границ объекта	№ точки	Координаты	
		X	Y
	2966	377345,2420	1367487,2170
	2967	377321,8820	1367469,4600
	2968	377284,5650	1367439,6320
	2969	377169,4260	1367345,7620
	2970	377089,7720	1367285,2190
	2971	376975,8260	1367190,2830
	2972	376972,3360	1367187,3740
	2973	376970,9790	1367186,2600
	2974	376914,4840	1367133,1020
	2975	376899,2490	1367118,7680
	2976	376864,7670	1367086,3200
	2977	376851,7810	1367073,2600
	2978	376802,3160	1367023,0980
	2979	376788,9698	1367011,3879
	2980	376788,7030	1367011,1671
	2981	376755,6721	1366978,8837
	2982	376754,6951	1366979,7014
	2983	376754,6894	1366979,6946
	2984	376754,6830	1366979,7000
	2985	376752,4267	1366976,9880
	2986	376748,4311	1366972,2084
	2987	376740,7353	1366962,7511
	2988	376737,2470	1366958,4750
	2989	376703,0039	1366922,8621
	2990	376676,9308	1366895,7534
	2991	376652,9532	1366870,8113
	2992	376647,4527	1366865,2792
	2993	376620,5390	1366838,2260
	2994	376616,3080	1366833,9660
	2995	376614,0130	1366831,6598
	2996	376606,5099	1366824,1291
	2997	376603,3658	1366820,9624
	2998	376602,2810	1366819,8730
	2999	376489,2480	1366706,2380
	3000	376453,1820	1366763,3090
	3001	376468,5420	1366779,4570
	3002	376547,3890	1366862,3920
	3003	376556,3860	1366869,5460
	3004	376561,0910	1366873,2950
	3005	376569,7120	1366880,1680
	3006	376574,4430	1366883,9380
	3007	376583,9070	1366891,4720
	3008	376700,4810	1366997,5120

Сведения о границах территориальной зоны общественно-деловой зоны для размещения объектов общественно-транспортного назначения (Ц-4т)

Сведения о характерных точках границ объекта	№ точки	Координаты	
		X	Y
	3009	376734,9440	1367028,0260
	3010	376737,8170	1367030,5190
	3011	376759,4900	1367042,1910
	3012	376766,2870	1367040,6870
	3013	376768,0790	1367049,6010
	3014	376767,7900	1367049,6740
	3015	376761,4470	1367051,0790
	3016	376772,5790	1367060,7660
	3017	376910,7060	1367181,5810
	3018	376965,6420	1367230,6810
	3019	376983,0570	1367246,2520
	3020	377062,1590	1367317,7080
	3021	377131,1190	1367377,5900
	3022	377138,6630	1367384,1520
	3023	377163,9290	1367406,0740
	3024	377173,4990	1367414,9260
	3025	377203,8820	1367439,5380
	3026	377245,5320	1367473,2890
	3027	377309,8410	1367525,4040
	3028	377311,4360	1367526,6890
	3029	377342,1980	1367550,0670
	3030	377384,7390	1367583,3660
	3031	377420,9140	1367613,3320
	3032	377419,2170	1367615,2890
	3033	377449,6910	1367639,3900
	3034	377463,1850	1367650,3800
	3035	377465,9110	1367652,5990
	3036	377473,9850	1367659,1760
	3037	377475,1860	1367660,1540
	3038	377477,0990	1367661,7130
	3039	377476,3800	1367662,6040
	3040	377482,0080	1367667,5490
	3041	377488,4540	1367673,2360
	3042	377493,7020	1367677,8500
	3043	377495,9620	1367679,8460
	3044	377501,2140	1367684,4560
	3045	377503,7070	1367686,6640
	3046	377496,5600	1367694,9610
	3047	377500,8710	1367698,4980
	3048	377501,2070	1367698,7640
	3049	377502,7470	1367700,0270
	3050	377506,4920	1367703,2940
	3051	377509,4780	1367705,2790

Сведения о границах территориальной зоны общественно-деловой зоны для размещения объектов общественно-транспортного назначения (Ц-4т)

Сведения о характерных точках границ объекта	№ точки	Координаты	
		X	Y
	3052	377509,4808	1367705,2810
	3053	377509,4850	1367705,2760
	3054	377582,4411	1367764,1640
	3055	377613,0940	1367788,8970
	3056	377681,5310	1367845,5200
	3057	377701,4228	1367861,9520
	3058	377722,0900	1367879,0190
	3059	377771,8290	1367928,4370
	3060	377818,1470	1367975,2080
	3061	377845,4020	1368004,5360
	3062	377846,1678	1368005,3510
	3063	377891,4870	1368053,1680
	3064	377902,5830	1368064,7350
	3065	377950,0620	1368114,2870
	3066	377950,0640	1368114,2900
	3067	377950,0690	1368114,2950
	3068	377950,1165	1368114,3630
	3069	377967,5050	1368138,7280
	3070	378030,2380	1368207,5890
	3071	378054,7700	1368226,1340
	3072	378043,5970	1368241,9940
	3073	378043,5925	1368241,9900
	3074	378043,5900	1368241,9940
	3075	378042,9801	1368241,4950
	3076	378042,7350	1368241,2970
	3077	378039,1085	1368245,8500
	3078	378039,1646	1368246,1890
	3079	378039,6070	1368248,7750
	3080	378039,2210	1368249,1880
	3081	378039,9501	1368249,9580
	3082	378055,8650	1368266,7330
	3083	378061,8400	1368273,0370
	3084	378069,4940	1368281,1250
	3085	378082,4260	1368294,8090
	3086	378090,8497	1368306,7210
	3087	378095,4618	1368313,2410
	3088	378096,2660	1368312,6500
	3089	378101,8250	1368308,5880
	3090	378102,0740	1368308,9350
	3091	378102,4900	1368309,5410
	3092	378108,2160	1368317,7460
	3093	378119,1630	1368333,4330
	3094	378124,8970	1368341,6390

Сведения о границах территориальной зоны общественно-деловой зоны для размещения объектов общественно-транспортного назначения (Ц-4т)

Сведения о характерных точках границ объекта	№ точки	Координаты	
		X	Y
	3095	378145,1650	1368370,7000
	3096	378144,5630	1368371,4810
	3097	378143,4280	1368372,9300
	3098	378146,7130	1368377,6420
	3099	378307,7840	1368608,0450
	3100	378307,1340	1368608,4720
	3101	378325,4830	1368633,8430
	3102	378310,6710	1368645,2640
	3103	378311,3650	1368646,0560
	3104	378313,7220	1368648,7610
	3105	378307,6270	1368653,9250
	3106	378305,0030	1368650,5240
	3107	378304,5830	1368649,9690
	3108	378300,2060	1368653,3270
	3109	378297,0780	1368655,2900
	3110	378281,8290	1368648,0890
	3111	378268,6450	1368640,7160
	3112	378232,7760	1368625,2440
	3113	378222,4470	1368619,4290
	3114	378211,2230	1368612,4430
	3115	378201,3790	1368604,8400
	3116	378200,2370	1368605,7560
	3117	378197,3820	1368609,9610
	3118	378207,8320	1368618,0240
	3119	378205,4600	1368626,2400
	3120	378228,1810	1368632,8060
	3121	378239,1130	1368636,6900
	3122	378247,9310	1368640,1210
	3123	378265,0020	1368647,4170
	3124	378279,0690	1368653,9800
	3125	378290,5380	1368659,3930
	3126	378285,8690	1368662,3090
	3127	378278,7810	1368666,7370
	3128	378279,8100	1368668,2330
	3129	378295,5380	1368691,2320
	3130	378309,3240	1368685,4940
	3131	378314,2440	1368685,5890
	3132	378318,1350	1368685,6660
	3133	378375,9950	1368752,2930
	3134	378419,1600	1368828,7930
	3135	378419,1562	1368828,8060
	3136	378425,4230	1368839,9150
	3137	378414,6067	1368844,3910

Сведения о границах территориальной зоны общественно-деловой зоны для размещения объектов общественно-транспортного назначения (Ц-4т)

Сведения о характерных точках границ объекта	№ точки	Координаты	
		X	Y
	3138	378414,6050	1368844,3970
	3139	378414,1160	1368844,5940
	3140	378404,2720	1368851,3790
	3141	378412,6780	1368861,8070
	3142	378417,0390	1368866,7310
	3143	378423,1710	1368873,6850
	3144	378431,9420	1368883,3900
	3145	378452,6490	1368905,4870
	3146	378481,5600	1368935,8840
	3147	378483,4110	1368937,4760
	3148	378472,5340	1368948,6300
	3149	378522,4208	1369011,6240
	3150	378530,3645	1369021,6550
	3151	378514,2588	1369023,1760
	3152	378511,1450	1369023,4630
	3153	378509,6064	1369023,6050
	3154	378501,4544	1369024,3570
	3155	378501,0811	1369024,3920
	3156	378500,8690	1369024,5210
	3157	378478,4720	1369027,1560
	3158	378420,4520	1369056,0750
	3159	378329,9106	1369118,4940
	3160	378336,8140	1369130,8220
	3161	378397,5159	1369085,7630
	3162	378419,8189	1369071,1100
	3163	378422,8030	1369068,8980
	3164	378439,3630	1369059,0530
	3165	378451,1010	1369051,7900
	3166	378458,0000	1369048,7970
	3167	378474,3300	1369042,5120
	3168	378487,6468	1369039,0580
	3169	378493,2193	1369037,5500
	3170	378493,5627	1369037,5210
	3171	378493,6560	1369037,4970
	3172	378502,7600	1369036,6170
	3173	378511,1070	1369035,8030
	3174	378512,1250	1369035,7260
	3175	378518,6080	1369035,2300
	3176	378526,5440	1369035,5580
	3177	378539,2905	1369036,4480
	3178	378542,4465	1369036,9120
	3179	378542,4500	1369036,9160
	3180	378547,0524	1369037,5880



Сведения о границах территориальной зоны общественно-деловой зоны для размещения объектов общественно-транспортного назначения (Ц-4т)

Сведения о характерных точках границ объекта	№ точки	Координаты	
		X	Y
	3181	378548,3464	1369037,7780
	3182	378548,3458	1369037,7770
	3183	378552,2940	1369038,3540
	3184	378555,0490	1369038,9860
	3185	378564,8860	1369041,2120
	3186	378576,8220	1369044,9130
	3187	378583,8550	1369047,6690
	3188	378588,4310	1369049,4520
	3189	378590,8890	1369050,4100
	3190	378592,3203	1369051,1490
	3191	378602,1500	1369056,2300
	3192	378606,3800	1369058,4100
	3193	378615,9445	1369064,5610
	3194	378619,6870	1369066,9700
	3195	378632,6489	1369077,3740
	3196	378646,6700	1369088,6300
	3197	378647,6400	1369089,4200
	3198	378647,9762	1369089,6840
	3199	378648,3870	1369090,0160
	3200	378651,2270	1369093,0710
	3201	378653,9020	1369095,9330
	3202	378654,4582	1369096,6900
	3203	378673,0600	1369122,0200
	3204	378676,6100	1369126,8600
	3205	378695,4800	1369152,5300
	3206	378697,4428	1369155,3870
	3207	378703,8905	1369164,7740
	3208	378715,4270	1369181,5690
	3209	378730,7426	1369204,3150
	3210	378748,6000	1369230,8400
	3211	378768,2455	1369260,5910
	3212	378768,3880	1369260,8070
	3213	378768,3898	1369260,8100
	3214	378768,3900	1369260,8100
	3215	378794,6900	1369300,2300
	3216	378805,8600	1369316,6400
	3217	378792,6200	1369327,0400
	3218	378793,2600	1369330,7000
	3219	378784,8700	1369336,9600
	3220	378782,0600	1369335,4600
	3221	378780,8400	1369336,3900
	3222	378778,8600	1369337,9000
	3223	378776,2300	1369339,9100

Сведения о границах территориальной зоны общественно-деловой зоны для размещения объектов общественно-транспортного назначения (Ц-4т)

Сведения о характерных точках границ объекта	№ точки	Координаты	
		X	Y
	3224	378812,9600	1369392,3400
	3225	378831,9800	1369419,0500
	3226	378834,7000	1369420,6000
	3227	378839,3000	1369427,5500
	3228	378839,6200	1369429,6500
	3229	378860,7600	1369459,2800
	3230	378881,5600	1369487,8200
	3231	378909,6900	1369527,0700
	3232	378910,0200	1369526,8500
	3233	378913,5600	1369524,5300
	3234	378914,3600	1369524,0200
	3235	378938,4900	1369508,3100
	3236	378939,2600	1369509,4000
	3237	378939,9600	1369510,3800
	3238	378953,4898	1369529,3900
	3239	378945,1694	1369535,2620
	3240	378930,2100	1369545,8200
	3241	378929,1600	1369546,5600
	3242	378927,5300	1369547,7200
	3243	378927,5015	1369547,7400
	3244	378926,8750	1369548,1750
	3245	378925,9000	1369548,8690
	3246	378925,8164	1369548,9290
	3247	378925,5300	1369549,1300
	3248	378925,2211	1369549,3520
	3249	378925,2070	1369549,3620
	3250	378915,5327	1369556,5390
	3251	378950,0415	1369603,8550
	3252	379012,5485	1369688,3930
	3253	379078,8476	1369775,9380
	3254	379151,9784	1369887,5220
	3255	379210,8172	1369972,1710
	3256	379288,2907	1370084,4160
	3257	379317,0498	1370126,3690
	3258	379384,3989	1370222,8450
	3259	379395,8670	1370215,1690
	3260	379395,8684	1370215,1680
	3261	379395,8700	1370215,1700
	3262	379397,5577	1370213,8090
	3263	379399,7430	1370212,0520
	3264	379401,6252	1370210,5350
	3265	379404,0200	1370208,6100
	3266	379415,2165	1370199,4130

Сведения о границах территориальной зоны общественно-деловой зоны для размещения объектов общественно-транспортного назначения (Ц-4т)

Сведения о характерных точках границ объекта	№ точки	Координаты	
		X	Y
	3267	379423,5090	1370192,6050
	3268	379430,1051	1370200,8110
	3269	379432,4500	1370203,7300
	3270	379432,6853	1370204,0210
	3271	379433,7070	1370205,2960
	3272	379440,5544	1370213,8030
	3273	379447,7400	1370222,7400
	3274	379485,2700	1370267,2200
	3275	379491,1500	1370274,5400
	3276	379525,8580	1370315,9890
	3277	379532,2112	1370323,6750
	3278	379562,8100	1370360,7000
	3279	379566,2992	1370364,9080
	3280	379568,1470	1370367,1400
	3281	379565,8697	1370369,0220
	3282	379564,0300	1370370,5400
	3283	379546,6100	1370384,9400
	3284	379540,9875	1370377,9990
	3285	379539,6590	1370376,3570
	3286	379535,6962	1370379,1060
	3287	379522,4700	1370388,2700
	3288	379518,7032	1370390,9820
	3289	379518,1530	1370391,3760
	3290	379515,6750	1370393,1580
	3291	379533,3274	1370417,1140
	3292	379533,5900	1370417,4700
	3293	379537,5300	1370422,8300
	3294	379549,9258	1370439,6330
	3295	379560,0422	1370453,3590
	3296	379560,1940	1370453,5650
	3297	379560,3256	1370453,7440
	3298	379561,3400	1370455,1200
	3299	379583,4770	1370443,4660
	3300	379583,7184	1370443,8360
	3301	379584,0500	1370444,3600
	3302	379584,1672	1370444,5360
	3303	379584,2470	1370444,6660
	3304	379586,3130	1370447,9020
	3305	379587,4700	1370449,7200
	3306	379589,1400	1370452,3200
	3307	379589,4812	1370452,8500
	3308	379589,5180	1370452,9080
	3309	379589,7521	1370453,2750

Сведения о границах территориальной зоны общественно-деловой зоны для размещения объектов общественно-транспортного назначения (Ц-4т)

Сведения о характерных точках границ объекта	№ точки	Координаты	
		X	Y
	3310	379590,9200	1370455,1100
	3311	379590,9227	1370455,1090
	3312	379590,9230	1370455,1090
	3313	379610,6620	1370444,4510
	3314	379615,0240	1370442,0970
	3315	379621,2820	1370438,7180
	3316	379625,8192	1370436,2680
	3317	379626,1581	1370436,0840
	3318	379627,9962	1370435,0910
	3319	379629,3733	1370434,3490
	3320	379632,0393	1370433,8990
	3321	379632,4530	1370433,8300
	3322	379633,7810	1370433,6110
	3323	379633,9310	1370433,5920
	3324	379659,6710	1370467,1430
	3325	379659,7547	1370467,2510
	3326	379660,0300	1370467,6100
	3327	379692,1300	1370509,4500
	3328	379716,7978	1370541,5260
	3329	379734,0430	1370563,9630
	3330	379738,4850	1370569,9600
	3331	379750,2315	1370585,2910
	3332	379753,8300	1370589,9900
	3333	379780,0700	1370624,2700
	3334	379787,0160	1370632,5640
	3335	379787,4870	1370633,1270
	3336	379788,1776	1370633,9510
	3337	379799,5200	1370647,4900
	3338	379842,6000	1370694,4100
	3339	379862,4380	1370712,6180
	3340	379861,9381	1370713,1990
	3341	379852,3600	1370705,7900
	3342	379846,2523	1370700,0620
	3343	379841,1160	1370695,2430
	3344	379826,6770	1370681,2920
	3345	379816,6033	1370670,6290
	3346	379797,3400	1370650,2300
	3347	379787,9179	1370638,6730
	3348	379786,2600	1370636,6380
	3349	379760,2900	1370603,8870
	3350	379756,1905	1370598,6810
	3351	379752,4600	1370593,9400
	3352	379747,5285	1370587,6900

Сведения о границах территориальной зоны общественно-деловой зоны для размещения объектов общественно-транспортного назначения (Ц-4т)

Сведения о характерных точках границ объекта	№ точки	Координаты	
		X	Y
	3353	379745,2410	1370584,7900
	3354	379745,2404	1370584,7900
	3355	379745,2400	1370584,7900
	3356	379744,8600	1370585,1000
	3357	379742,3409	1370582,1210
	3358	379742,8140	1370581,7130
	3359	379735,3760	1370572,2670
	3360	379735,3754	1370572,2670
	3361	379735,3700	1370572,2600
	3362	379734,7663	1370572,1950
	3363	379734,5430	1370572,1680
	3364	379731,9082	1370568,8190
	3365	379730,8800	1370567,5100
	3366	379730,9300	1370566,6500
	3367	379730,0202	1370565,4970
	3368	379729,3240	1370564,6090
	3369	379724,0997	1370557,9840
	3370	379719,1100	1370551,6500
	3371	379690,3100	1370514,6000
	3372	379689,4594	1370515,2290
	3373	379688,8090	1370515,7060
	3374	379688,6424	1370515,8220
	3375	379688,4200	1370515,9700
	3376	379685,7700	1370517,9000
	3377	379684,2684	1370516,0150
	3378	379677,9350	1370508,0600
	3379	379666,3250	1370493,1720
	3380	379660,1500	1370485,2500
	3381	379629,6800	1370446,1900
	3382	379629,6798	1370446,1900
	3383	379629,6790	1370446,1890
	3384	379629,4600	1370446,3560
	3385	379627,9500	1370447,5350
	3386	379627,4144	1370447,9540
	3387	379624,5700	1370450,1700
	3388	379624,5727	1370450,1730
	3389	379624,5720	1370450,1740
	3390	379632,1353	1370459,8750
	3391	379672,8300	1370512,0800
	3392	379685,2227	1370527,6630
	3393	379698,0760	1370543,8330
	3394	379714,6910	1370565,0220
	3395	379715,6706	1370564,2610

Сведения о границах территориальной зоны общественно-деловой зоны для размещения объектов общественно-транспортного назначения (Ц-4т)

Сведения о характерных точках границ объекта	№ точки	Координаты	
		X	Y
	3396	379717,9463	1370567,1450
	3397	379718,5130	1370567,8650
	3398	379720,8373	1370570,8020
	3399	379720,1100	1370571,3800
	3400	379720,6191	1370572,0120
	3401	379721,3080	1370572,8760
	3402	379735,2714	1370590,4270
	3403	379748,0600	1370606,5100
	3404	379748,3255	1370606,8470
	3405	379748,4720	1370607,0370
	3406	379749,5193	1370608,2880
	3407	379751,2490	1370610,3540
	3408	379754,3800	1370614,1000
	3409	379783,4500	1370644,7000
	3410	379790,0000	1370651,6000
	3411	379792,6100	1370654,7100
	3412	379822,0600	1370685,8700
	3413	379836,6100	1370699,9400
	3414	379848,1700	1370710,7700
	3415	379852,8300	1370714,3500
	3416	379853,0524	1370714,5170
	3417	379853,1500	1370714,5910
	3418	379854,7906	1370715,8520
	3419	379857,5661	1370717,9870
	3420	379856,8800	1370718,7490
	3421	379856,2160	1370719,6100
	3422	379854,9390	1370721,2420
	3423	379847,3372	1370728,6620
	3424	379851,6452	1370733,3300
	3425	379874,3145	1370757,7960
	3426	379875,2686	1370758,5580
	3427	379874,1490	1370760,0160
	3428	379874,1517	1370760,0180
	3429	379874,1500	1370760,0200
	3430	379905,9470	1370781,1780
	3431	379905,1972	1370782,4490
	3432	379901,7297	1370788,3290
	3433	379900,7200	1370790,0400
	3434	379902,3100	1370790,9800
	3435	379896,2508	1370801,2650
	3436	379895,0700	1370803,2680
	3437	379895,0708	1370803,2680
	3438	379895,0700	1370803,2700

Сведения о границах территориальной зоны общественно-деловой зоны для размещения объектов общественно-транспортного назначения (Ц-4т)

Сведения о характерных точках границ объекта	№ точки	Координаты	
		X	Y
	3439	379895,2952	1370803,4020
	3440	379895,9830	1370803,8120
	3441	379893,8561	1370808,0360
	3442	379892,3740	1370810,9790
	3443	379890,2600	1370815,1700
	3444	379890,2630	1370815,1710
	3445	379885,3432	1370825,4620
	3446	379369,8514	1370678,3250
	3447	379192,6258	1370630,8540
	3448	378188,8334	1370336,5270
	3449	377763,0196	1370182,3660
	3450	378429,5673	1369711,5180
	3451	378262,4605	1369468,5620
	3452	378173,1037	1369338,6460
	3453	378171,9423	1369339,4110
	3454	378164,0439	1369328,0020
	3455	378155,1525	1369333,8300
	3456	377229,7533	1369989,3030
	3457	376763,6999	1369820,5740
	3458	376690,6036	1369757,2720
	3459	376588,3202	1369629,2990
	3460	376543,2673	1369587,8950
	3461	376209,8687	1369381,3030
	3462	376173,5460	1369365,1700
	3463	376005,8543	1369320,9500
	3464	376001,8000	1369332,7600
	1	376001,7487	1369340,4600
	3465	377553,2990	1370082,6220
	3466	377559,2802	1370071,9020
	3467	377610,6222	1370033,8990
	3468	377693,1160	1369973,3660
	3469	377769,9874	1369917,5060
	3470	377791,0106	1369902,0310
	3471	377844,6620	1369975,9740
	3472	377813,6305	1369998,3930
	3473	377814,2204	1369999,5230
	3474	377777,5389	1370026,2350
	3475	377775,9163	1370027,3580
	3476	377776,7496	1370028,1680
	3477	377774,4540	1370029,9020
	3478	377773,9076	1370028,8120
	3479	377772,4743	1370029,8810
	3480	377771,6667	1370028,8450

Сведения о границах территориальной зоны общественно-деловой зоны для размещения объектов общественно-транспортного назначения (Ц-4т)

Сведения о характерных точках границ объекта	№ точки	Координаты	
		X	Y
	3481	377767,2686	1370031,5800
	3482	377760,7587	1370036,4270
	3483	377724,3924	1370062,4830
	3484	377658,9978	1370108,8010
	3485	377648,6545	1370105,2940
	3486	377643,3939	1370116,0430
	3465	377553,2990	1370082,6220
	3487	377783,4292	1370043,8350
	3488	377800,7200	1370031,5400
	3489	377938,5500	1369931,4800
	3490	377943,5543	1369937,9920
	3491	377787,9572	1370050,1250
	3492	377784,1884	1370044,8900
	3487	377783,4292	1370043,8350
	3493	377942,1943	1369511,6700
	3494	378083,3440	1369413,3060
	3495	378085,4689	1369416,9550
	3496	378085,3438	1369417,2870
	3497	378133,7069	1369484,5780
	3498	378194,1911	1369567,8720
	3499	378117,7387	1369622,9930
	3500	378104,8854	1369604,8410
	3501	378044,3875	1369647,9920
	3493	377942,1943	1369511,6700
	3502	377989,1720	1368190,9270
	3503	378007,4760	1368205,1070
	3504	378021,9820	1368217,8640
	3505	378046,4220	1368237,7410
	3506	378053,3790	1368228,0360
	3507	378028,0950	1368210,8190
	3508	378015,3350	1368202,3980
	3509	377992,4970	1368186,4840
	3502	377989,1720	1368190,9270
	3510	378208,2400	1369724,1800
	3511	378231,4100	1369708,2300
	3512	378233,9600	1369712,1400
	3513	378242,0200	1369724,0000
	3514	378244,7500	1369729,5900
	3515	378248,3900	1369735,1100
	3516	378268,7500	1369757,4900
	3517	378269,8900	1369756,6300
	3518	378293,2000	1369787,9300
	3519	378286,4800	1369792,9200



Сведения о границах территориальной зоны общественно-деловой зоны для размещения объектов общественно-транспортного назначения (Ц-4т)

Сведения о характерных точках границ объекта	№ точки	Координаты	
		X	Y
	3520	378284,9300	1369793,0000
	3521	378280,9100	1369795,3800
	3522	378270,6100	1369804,2500
	3523	378263,3000	1369794,1500
	3524	378252,0700	1369778,6600
	3525	378243,8400	1369784,4300
	3526	378235,8800	1369772,8700
	3527	378240,5700	1369769,7200
	3510	378208,2400	1369724,1800
	3528	380005,2417	1376183,2550
	3529	380441,3814	1374589,8330
	3530	380591,1885	1373849,9050
	3531	380751,8799	1372938,7880
	3532	380815,3139	1372593,5260
	3533	380973,0895	1371783,2580
	3534	380978,1386	1371785,0201
	3535	380978,4000	1371783,6000
	3536	380995,7500	1371785,5400
	3537	380997,6300	1371785,7500
	3538	380997,1183	1371791,6441
	3539	381022,0065	1371800,3301
	3540	381014,1200	1371785,4800
	3541	381010,0600	1371777,8100
	3542	381008,1092	1371774,2973
	3543	380977,2946	1371763,5430
	3544	380978,6406	1371757,3270
	3545	381362,5528	1371573,0040
	3546	381706,9621	1371375,5110
	3547	382132,8588	1371195,8970
	3548	382558,9747	1371052,5120
	3549	382573,5332	1371039,6080
	3550	382591,4280	1371044,9160
	3551	382592,1610	1371045,1350
	3552	382602,0340	1371048,0630
	3553	382603,2060	1371048,4130
	3554	382697,2370	1371076,2990
	3555	383096,7120	1371250,5100
	3556	383102,6570	1371253,2330
	3557	383250,7710	1371321,0860
	3558	383296,7390	1371342,1430
	3559	383316,3980	1371312,4360
	3560	383317,0910	1371311,3920
	3561	383321,3550	1371304,9570

Сведения о границах территориальной зоны общественно-деловой зоны для размещения объектов общественно-транспортного назначения (Ц-4т)

Сведения о характерных точках границ объекта	№ точки	Координаты	
		X	Y
	3562	383301,0240	1371294,2150
	3563	383323,5590	1371271,1800
	3564	383369,1800	1371251,2950
	3565	383601,8530	1371317,1370
	3566	383659,8630	1371329,1160
	3567	383943,3000	1371401,9480
	3568	383987,9760	1371414,1280
	3569	384025,9690	1371437,9040
	3570	384026,9870	1371438,5470
	3571	384030,7980	1371440,9230
	3572	384118,2480	1371466,9110
	3573	384147,3170	1371465,7390
	3574	384236,9680	1371488,0550
	3575	384291,9770	1371498,7430
	3576	384469,8560	1371549,9340
	3577	384719,6700	1371635,5850
	3578	384758,3166	1371647,0070
	3579	384791,4360	1371656,7950
	3580	384915,2400	1371684,0640
	3581	385195,2790	1371724,0540
	3582	385211,5510	1371723,0420
	3583	385222,5120	1371719,6410
	3584	385229,1510	1371714,5270
	3585	385236,7580	1371698,7810
	3586	385239,3350	1371678,4180
	3587	385239,7510	1371675,1510
	3588	385240,8530	1371661,4560
	3589	385240,8090	1371660,2440
	3590	385240,6960	1371658,0870
	3591	385240,3881	1371657,2550
	3592	385243,8250	1371644,9950
	3593	385223,2500	1371620,8550
	3594	385109,3450	1371593,0700
	3595	384997,9100	1371611,7400
	3596	384970,7200	1371612,4850
	3597	384910,1508	1371602,9360
	3598	384909,8341	1371603,6240
	3599	384908,8493	1371607,3390
	3600	384908,6015	1371609,5030
	3601	384908,7083	1371613,3110
	3602	384909,4951	1371617,1200
	3603	384912,1055	1371619,1410
	3604	384911,5229	1371620,3060

Сведения о границах территориальной зоны общественно-деловой зоны для размещения объектов общественно-транспортного назначения (Ц-4т)

Сведения о характерных точках границ объекта	№ точки	Координаты	
		X	Y
	3605	384882,5140	1371619,3900
	3606	384879,5412	1371619,0430
	3607	384866,4070	1371617,5100
	3608	384870,3120	1371594,2080
	3609	384766,4220	1371572,3740
	3610	384667,6860	1371541,5970
	3611	384484,5660	1371488,2930
	3612	384376,8620	1371458,5740
	3613	384333,2260	1371446,5440
	3614	384320,5130	1371438,4590
	3615	384267,3360	1371415,7600
	3616	384201,3260	1371398,6010
	3617	384167,6840	1371397,8240
	3618	384052,2200	1371368,0910
	3619	384026,1510	1371365,0070
	3620	383995,1700	1371365,2180
	3621	383719,1720	1371287,2840
	3622	383704,0720	1371277,2240
	3623	383676,7620	1371268,2310
	3624	383666,7054	1371236,7750
	3625	383664,3670	1371229,4600
	3626	383657,1510	1371224,9230
	3627	383616,7560	1371223,3760
	3628	383597,1523	1371214,1730
	3629	383550,5529	1371192,2970
	3630	383542,4970	1371188,5150
	3631	383539,5313	1371186,5650
	3632	383527,6600	1371178,7580
	3633	383527,0907	1371178,7070
	3634	383518,7280	1371177,9510
	3635	383512,6040	1371180,6420
	3636	383509,3920	1371185,2300
	3637	383502,1680	1371212,2030
	3638	383493,6860	1371215,8310
	3639	383445,0487	1371204,6850
	3640	383358,9867	1371184,9620
	3641	383358,7490	1371184,9080
	3642	383358,7482	1371184,9030
	3643	383358,6379	1371184,1870
	3644	383347,3720	1371111,0430
	3645	383348,1130	1371099,0130
	3646	383349,7028	1371073,3960
	3647	383349,9080	1371070,0900

Сведения о границах территориальной зоны общественно-деловой зоны для размещения объектов общественно-транспортного назначения (Ц-4т)

Сведения о характерных точках границ объекта	№ точки	Координаты	
		X	Y
	3648	383286,3150	1371067,0210
	3649	383275,8950	1371064,7760
	3650	383272,2593	1371060,8510
	3651	383271,1251	1371058,2840
	3652	383269,9112	1371055,5360
	3653	383269,3676	1371049,9970
	3654	383270,1599	1371045,6630
	3655	383274,6269	1371041,9390
	3656	383279,4596	1371039,0000
	3657	383286,0540	1371036,3610
	3658	383297,7763	1371034,7720
	3659	383151,7964	1371005,8440
	3660	383046,8806	1370996,3810
	3661	382893,3970	1370983,1050
	3662	382732,7230	1370964,8240
	3663	382728,7920	1370964,2510
	3664	382676,5649	1370958,6810
	3665	382695,6886	1370951,4090
	3666	382982,3116	1370942,8670
	3667	383220,3644	1370882,8410
	3668	383453,9836	1370877,6990
	3669	383529,1799	1370855,6490
	3670	383941,6318	1370610,7140
	3671	384000,7155	1370609,2550
	3672	384056,8172	1370619,4290
	3673	384136,4394	1370651,2310
	3674	384157,2720	1370652,3850
	3675	384175,9979	1370645,9210
	3676	384199,4052	1370627,4520
	3677	384212,7474	1370598,3630
	3678	384227,2159	1370460,2030
	3679	384274,5283	1370448,7330
	3680	384376,6881	1370434,6940
	3681	384471,3930	1370434,4760
	3682	384560,9365	1370450,8820
	3683	384751,0275	1370485,3310
	3684	384923,8975	1370492,0550
	3685	385547,0739	1370440,2180
	3686	385554,3959	1370454,5778
	3687	385558,9300	1370463,4700
	3688	385563,9000	1370473,2200
	3689	385563,9000	1370473,2200
	3690	385563,9000	1370473,2200

Сведения о границах территориальной зоны общественно-деловой зоны для размещения объектов общественно-транспортного назначения (Ц-4т)

Сведения о характерных точках границ объекта	№ точки	Координаты	
		X	Y
	3691	385564,9415	1370473,2446
	3692	385568,7594	1370473,3351
	3693	385569,6187	1370477,0668
	3694	385574,4348	1370497,9815
	3695	385602,2259	1370563,9150
	3696	385602,2260	1370563,9149
	3697	385761,4069	1370941,5670
	3698	385803,8318	1371095,2670
	3699	385815,3345	1371273,5590
	3700	385830,3206	1371528,8300
	3701	385844,1431	1371655,0568
	3702	385850,5700	1371679,0500
	3703	385859,0800	1371710,4700
	3704	385861,5900	1371719,7100
	3705	385856,2647	1371721,2605
	3706	385856,4219	1371721,7910
	3707	385859,7300	1371720,9200
	3708	385861,7500	1371728,9400
	3709	385858,8147	1371729,8669
	3710	385858,9969	1371730,4820
	3711	385864,1900	1371729,1300
	3712	385869,7200	1371748,8300
	3713	385866,9100	1371750,8500
	3714	385864,9008	1371750,4082
	3715	385865,5129	1371752,4740
	3716	385863,6841	1371753,7140
	3717	385863,6629	1371753,7280
	3718	385846,1043	1371749,5470
	3719	385790,0500	1371736,1900
	3720	385776,4976	1371731,9470
	3721	385768,8470	1371729,5470
	3722	385754,6890	1371725,1490
	3723	385739,4335	1371720,4110
	3724	385720,8700	1371714,6400
	3725	385682,6340	1371705,0810
	3726	385681,4700	1371704,7890
	3727	385653,6361	1371697,8290
	3728	385632,7700	1371692,6100
	3729	385630,6536	1371692,3640
	3730	385625,6430	1371691,7770
	3731	385574,2025	1371685,8130
	3732	385570,6400	1371685,4000
	3733	385567,0920	1371671,1360

Сведения о границах территориальной зоны общественно-деловой зоны для размещения объектов общественно-транспортного назначения (Ц-4т)

Сведения о характерных точках границ объекта	№ точки	Координаты	
		X	Y
	3734	385566,2100	1371667,5880
	3735	385566,0421	1371666,9130
	3736	385563,8500	1371658,0700
	3737	385543,0500	1371655,4400
	3738	385534,4189	1371655,6480
	3739	385532,7070	1371655,6890
	3740	385532,7065	1371655,6900
	3741	385532,7000	1371655,6900
	3742	385530,7300	1371659,4500
	3743	385514,7600	1371672,5800
	3744	385511,1600	1371676,3900
	3745	385510,1557	1371677,4610
	3746	385509,5000	1371678,1580
	3747	385506,4850	1371682,9650
	3748	385505,4127	1371685,6820
	3749	385504,2706	1371688,5680
	3750	385503,7892	1371688,6310
	3751	385501,9100	1371688,8700
	3752	385500,8200	1371689,8900
	3753	385499,9100	1371698,9800
	3754	385500,8400	1371700,3500
	3755	385501,4196	1371700,6980
	3756	385501,7400	1371700,8910
	3757	385501,7000	1371709,6000
	3758	385501,7040	1371709,6000
	3759	385501,7040	1371709,6030
	3760	385501,7058	1371709,6030
	3761	385500,6645	1371711,8440
	3762	385499,1800	1371715,0300
	3763	385497,5700	1371721,4600
	3764	385497,3635	1371723,8000
	3765	385496,9950	1371727,9260
	3766	385497,1470	1371736,6920
	3767	385497,2300	1371741,6400
	3768	385497,7861	1371744,5020
	3769	385498,1890	1371746,5810
	3770	385500,3570	1371750,9320
	3771	385502,3489	1371752,7070
	3772	385506,6600	1371756,5600
	3773	385514,2364	1371760,2380
	3774	385517,0010	1371761,5830
	3775	385532,3847	1371763,9530
	3776	385561,0800	1371768,3800

Сведения о границах территориальной зоны общественно-деловой зоны для размещения объектов общественно-транспортного назначения (Ц-4т)

Сведения о характерных точках границ объекта	№ точки	Координаты	
		X	Y
	3777	385597,5403	1371771,1710
	3778	385603,5320	1371771,6310
	3779	385612,6373	1371773,6260
	3780	385623,2900	1371775,9600
	3781	385623,2910	1371775,9600
	3782	385623,2930	1371775,9600
	3783	385627,2599	1371774,3320
	3784	385627,2487	1371774,6310
	3785	385626,7970	1371786,5600
	3786	385627,5450	1371788,8450
	3787	385628,2900	1371791,1300
	3788	385633,1980	1371794,8280
	3789	385636,9712	1371797,6730
	3790	385640,2500	1371804,8700
	3791	385643,2800	1371823,7500
	3792	385652,5000	1371845,4200
	3793	385663,0810	1371859,8920
	3794	385663,5819	1371860,2770
	3795	385664,2100	1371860,7700
	3796	385679,6400	1371877,8700
	3797	385700,6200	1371878,4900
	3798	385703,3774	1371881,8370
	3799	385704,4106	1371883,9330
	3800	385708,8700	1371892,9900
	3801	385708,9127	1371893,1180
	3802	385709,0130	1371893,4430
	3803	385712,4203	1371904,2130
	3804	385713,9200	1371916,7500
	3805	385711,7700	1371940,8700
	3806	385710,9100	1371953,8600
	3807	385710,8605	1371953,9440
	3808	385709,1000	1371956,9200
	3809	385704,0175	1371959,5400
	3810	385703,6110	1371959,7490
	3811	385680,6710	1371960,2890
	3812	385680,6710	1371960,2900
	3813	385680,6700	1371960,2900
	3814	385680,6840	1371963,0210
	3815	385680,7360	1371973,9220
	3816	385655,7600	1372023,5040
	3817	385699,5500	1372008,0500
	3818	385838,4600	1371970,8600
	3819	385880,2500	1371984,6800

Сведения о границах территориальной зоны общественно-деловой зоны для размещения объектов общественно-транспортного назначения (Ц-4т)

Сведения о характерных точках границ объекта	№ точки	Координаты	
		X	Y
	3820	385880,1899	1371985,0330
	3821	385880,1924	1371985,0340
	3822	385894,5625	1371990,0136
	3823	385894,6600	1371989,4400
	3824	385914,4200	1371995,9800
	3825	385941,1500	1372004,7600
	3826	386004,2500	1372025,6800
	3827	386004,2170	1372025,8243
	3828	386014,0950	1372029,0330
	3829	386024,0810	1372032,3220
	3830	386033,2530	1372035,3440
	3831	386035,5370	1372036,0980
	3832	386037,0530	1372036,5990
	3833	386041,2289	1372037,9760
	3834	386045,4300	1372039,3620
	3835	386057,3041	1372047,3380
	3836	386058,0480	1372047,8380
	3837	386060,1610	1372049,1040
	3838	386061,9170	1372050,1410
	3839	386070,9730	1372055,5360
	3840	386071,2750	1372057,4920
	3841	386071,5622	1372058,4950
	3842	386071,9250	1372059,7620
	3843	386072,4980	1372061,7260
	3844	386074,2980	1372065,8070
	3845	386074,2989	1372065,8080
	3846	386075,4112	1372066,5690
	3847	386080,6490	1372070,1570
	3848	386089,3236	1372076,0760
	3849	386094,9490	1372079,9140
	3850	386116,8006	1372091,5600
	3851	386136,4000	1372102,0100
	3852	386141,8800	1372104,9400
	3853	386141,8867	1372104,9340
	3854	386141,8880	1372104,9350
	3855	386142,5717	1372104,3630
	3856	386143,3243	1372103,7350
	3857	386150,9080	1372107,9020
	3858	386163,7040	1372116,5230
	3859	386164,5698	1372114,6800
	3860	386165,4300	1372112,8600
	3861	386170,1500	1372115,3600
	3862	386174,2500	1372117,5400



Сведения о границах территориальной зоны общественно-деловой зоны для размещения объектов общественно-транспортного назначения (Ц-4т)

Сведения о характерных точках границ объекта	№ точки	Координаты	
		X	Y
	3863	386174,4246	1372117,6300
	3864	386175,0120	1372117,9360
	3865	386175,0378	1372117,9500
	3866	386178,7100	1372120,5500
	3867	386225,1400	1372145,0900
	3868	386227,3300	1372147,3900
	3869	386252,3200	1372163,3800
	3870	386257,5000	1372168,5300
	3871	386259,0200	1372172,2400
	3872	386323,8300	1372256,8500
	3873	386326,3000	1372270,2200
	3874	386328,6900	1372272,6300
	3875	386329,0000	1372277,8600
	3876	386331,2700	1372298,3300
	3877	386330,9700	1372324,8200
	3878	386329,9400	1372332,8100
	3879	386316,2800	1372332,7000
	3880	386315,5300	1372343,1100
	3881	386315,4200	1372346,3800
	3882	386315,8200	1372356,5400
	3883	386315,7900	1372356,8600
	3884	386315,2700	1372361,8100
	3885	386314,5300	1372369,2200
	3886	386313,4800	1372379,7000
	3887	386313,4200	1372380,4500
	3888	386313,1150	1372384,1280
	3889	386313,0800	1372384,5500
	3890	386312,8900	1372386,8900
	3891	386312,8100	1372387,3800
	3892	386309,6000	1372387,7500
	3893	386307,2600	1372425,2000
	3894	386310,9100	1372425,3700
	3895	386310,6700	1372427,5400
	3896	386320,6600	1372428,6300
	3897	386317,5000	1372457,9300
	3898	386317,4500	1372458,4300
	3899	386317,4523	1372458,4690
	3900	386317,4460	1372458,5250
	3901	386317,7900	1372466,2600
	3902	386317,4600	1372472,3200
	3903	386314,8900	1372513,8500
	3904	386313,7900	1372513,7900
	3905	386313,7500	1372514,3900

Сведения о границах территориальной зоны общественно-деловой зоны для размещения объектов общественно-транспортного назначения (Ц-4т)

Сведения о характерных точках границ объекта	№ точки	Координаты	
		X	Y
	3906	386313,2500	1372514,3600
	3907	386313,1800	1372515,5500
	3908	386313,7700	1372515,5900
	3909	386314,7700	1372515,6600
	3910	386312,5600	1372548,0000
	3911	386312,7800	1372556,5900
	3912	386309,3400	1372586,9500
	3913	386307,1600	1372586,6600
	3914	386307,0000	1372586,6400
	3915	386306,6800	1372593,2500
	3916	386306,4701	1372597,6370
	3917	386306,0800	1372597,5800
	3918	386298,1700	1372596,4500
	3919	386295,3700	1372620,8500
	3920	386299,2400	1372631,3100
	3921	386298,7600	1372635,8100
	3922	386298,2100	1372642,7100
	3923	386296,6700	1372652,5800
	3924	386293,6800	1372656,1000
	3925	386290,6800	1372659,7200
	3926	386285,2100	1372665,3600
	3927	386283,0300	1372694,4800
	3928	386282,9506	1372700,5200
	3929	386282,9460	1372700,5640
	3930	386281,7569	1372710,1960
	3931	386281,3500	1372713,4800
	3932	386279,3300	1372729,8500
	3933	386278,9700	1372732,8800
	3934	386277,4300	1372745,0400
	3935	386276,9100	1372748,8400
	3936	386272,4600	1372797,3000
	3937	386272,3100	1372798,7600
	3938	386271,8000	1372803,6500
	3939	386271,5100	1372806,4100
	3940	386270,5100	1372815,9300
	3941	386269,9700	1372821,1400
	3942	386268,0900	1372836,3500
	3943	386267,4900	1372836,2700
	3944	386249,2700	1372834,3900
	3945	386248,7500	1372834,3500
	3946	386248,0100	1372839,7700
	3947	386248,8700	1372848,5000
	3948	386249,4000	1372848,5300

Сведения о границах территориальной зоны общественно-деловой зоны для размещения объектов общественно-транспортного назначения (Ц-4т)

Сведения о характерных точках границ объекта	№ точки	Координаты	
		X	Y
	3949	386266,0070	1372850,1410
	3950	386267,4800	1372850,2900
	3951	386267,4004	1372856,4450
	3952	386267,3970	1372856,4810
	3953	386270,2080	1372856,8420
	3954	386270,8544	1372856,9230
	3955	386272,3300	1372857,1100
	3956	386275,4399	1372857,5060
	3957	386279,7270	1372858,0540
	3958	386279,9843	1372858,0820
	3959	386280,1300	1372858,1000
	3960	386281,4500	1372858,2700
	3961	386296,9100	1372859,9900
	3962	386297,3402	1372860,0170
	3963	386298,6494	1372860,1050
	3964	386293,4814	1372905,1830
	3965	386292,5600	1372913,2160
	3966	386290,9840	1372913,2380
	3967	386290,9829	1372913,2500
	3968	386290,9800	1372913,2500
	3969	386290,8900	1372914,2400
	3970	386290,3584	1372920,0580
	3971	386289,6370	1372927,9220
	3972	386292,0600	1372930,9100
	3973	386291,3600	1372951,2500
	3974	386287,7500	1373012,5700
	3975	386285,6306	1373012,5800
	3976	386281,6980	1373012,5870
	3977	386280,8904	1373028,7200
	3978	386280,0201	1373046,0470
	3979	386279,0150	1373045,9920
	3980	386280,3116	1373083,4970
	3981	386280,3400	1373084,3200
	3982	386280,3406	1373084,4950
	3983	386280,3990	1373100,3700
	3984	386280,2575	1373100,9270
	3985	386279,8300	1373102,6000
	3986	386279,8255	1373102,6000
	3987	386274,0150	1373102,6180
	3988	386274,0084	1373101,7900
	3989	386274,0100	1373101,6300
	3990	386274,0071	1373101,6300
	3991	386274,0070	1373101,6150

Сведения о границах территориальной зоны общественно-деловой зоны для размещения объектов общественно-транспортного назначения (Ц-4т)

Сведения о характерных точках границ объекта	№ точки	Координаты	
		X	Y
	3992	386257,2430	1373100,7090
	3993	386255,7720	1373100,6290
	3994	386255,7719	1373100,6300
	3995	386255,7700	1373100,6300
	3996	386255,2602	1373108,7070
	3997	386254,2506	1373108,6330
	3998	386252,1300	1373108,4700
	3999	386252,1294	1373108,4770
	4000	386252,1290	1373108,4770
	4001	386252,0991	1373108,8650
	4002	386251,7700	1373113,0800
	4003	386250,2900	1373132,3500
	4004	386250,1383	1373134,2920
	4005	386250,0381	1373135,5500
	4006	386243,3530	1373135,2620
	4007	386237,4960	1373135,0080
	4008	386234,6612	1373138,0840
	4009	386233,2800	1373139,5800
	4010	386232,8200	1373145,7800
	4011	386232,2100	1373156,9000
	4012	386232,0026	1373162,9720
	4013	386231,9590	1373164,2190
	4014	386231,5295	1373165,0900
	4015	386230,1000	1373167,9800
	4016	386229,5800	1373175,3800
	4017	386229,5800	1373175,3810
	4018	386236,0233	1373175,8300
	4019	386248,9099	1373176,7300
	4020	386248,9004	1373177,0180
	4021	386248,1900	1373198,3100
	4022	386247,6800	1373213,8300
	4023	386245,3700	1373244,4400
	4024	386244,1900	1373260,0000
	4025	386244,0400	1373261,3800
	4026	386243,6100	1373265,3000
	4027	386242,9600	1373271,2600
	4028	386240,7200	1373301,5200
	4029	386240,0241	1373312,2930
	4030	386238,8250	1373330,7760
	4031	386238,8215	1373330,8350
	4032	386232,7600	1373370,3200
	4033	386232,7599	1373370,3220
	4034	386232,7590	1373370,3240

Сведения о границах территориальной зоны общественно-деловой зоны для размещения объектов общественно-транспортного назначения (Ц-4т)

Сведения о характерных точках границ объекта	№ точки	Координаты	
		X	Y
	4035	386232,6900	1373372,1900
	4036	386232,3500	1373380,9900
	4037	386232,0200	1373389,4400
	4038	386220,8900	1373388,8500
	4039	386220,7500	1373387,6800
	4040	386215,3018	1373387,3480
	4041	386212,8700	1373387,2000
	4042	386210,4300	1373388,5100
	4043	386209,2800	1373390,7300
	4044	386220,2100	1373428,9000
	4045	386221,0100	1373433,4200
	4046	386224,8411	1373455,1150
	4047	386227,1500	1373468,1900
	4048	386228,0686	1373474,5290
	4049	386183,9401	1373462,7154
	4050	386181,8700	1373471,1300
	4051	386181,3100	1373471,4500
	4052	386180,7500	1373474,3200
	4053	386178,7120	1373481,9475
	4054	386231,1671	1373496,0010
	4055	386233,4700	1373515,7900
	4056	386218,3800	1373588,9500
	4057	386208,8400	1373617,2200
	4058	386207,4300	1373631,4900
	4059	386209,1200	1373640,2900
	4060	386205,7900	1373653,8400
	4061	386199,1500	1373670,0100
	4062	386198,8500	1373673,3800
	4063	386195,9100	1373683,9200
	4064	386189,2600	1373696,3900
	4065	386185,4184	1373726,9030
	4066	386185,4070	1373726,9690
	4067	386185,3950	1373727,0180
	4068	386180,0300	1373744,1200
	4069	386179,4200	1373749,9000
	4070	386172,3200	1373759,6300
	4071	386171,4500	1373760,7200
	4072	386171,4900	1373761,7000
	4073	386171,4943	1373761,7060
	4074	386171,4940	1373761,7060
	4075	386174,2180	1373765,1720
	4076	386172,3400	1373766,6500
	4077	386171,2200	1373765,2300

Сведения о границах территориальной зоны общественно-деловой зоны для размещения объектов общественно-транспортного назначения (Ц-4т)

Сведения о характерных точках границ объекта	№ точки	Координаты	
		X	Y
	4078	386156,2700	1373781,7500
	4079	386155,2000	1373781,1400
	4080	386155,0800	1373781,2600
	4081	386140,6800	1373794,9000
	4082	386135,3100	1373800,2700
	4083	386125,9400	1373794,5300
	4084	386109,7995	1373787,7490
	4085	386104,4690	1373785,5080
	4086	386103,1400	1373787,6800
	4087	386097,8900	1373796,1500
	4088	386127,0400	1373813,8400
	4089	386116,6400	1373826,3800
	4090	386110,4200	1373834,4100
	4091	386106,3900	1373831,6500
	4092	386079,8300	1373874,6100
	4093	386075,7700	1373872,5500
	4094	386045,4600	1373857,1700
	4095	386026,0800	1373859,6000
	4096	386021,7600	1373857,7100
	4097	386024,9300	1373851,5900
	4098	385990,4600	1373833,5800
	4099	385990,0000	1373834,4700
	4100	385981,2200	1373829,9400
	4101	385985,8500	1373822,9800
	4102	385955,2700	1373804,8900
	4103	385953,5400	1373803,8600
	4104	385930,1600	1373788,4000
	4105	385924,0496	1373784,8000
	4106	385915,8500	1373779,9700
	4107	385897,0170	1373811,5470
	4108	385890,7637	1373826,9640
	4109	385889,0000	1373831,3100
	4110	385876,7470	1373885,3080
	4111	385873,1500	1373901,1580
	4112	385872,6970	1373906,3990
	4113	385871,4340	1373921,1890
	4114	385867,9971	1373947,5810
	4115	385865,9700	1373963,1200
	4116	385865,0900	1374029,6500
	4117	385866,1100	1374053,7800
	4118	385852,3400	1374098,8400
	4119	385840,5252	1374129,8450
	4120	385828,3060	1374161,8990

Сведения о границах территориальной зоны общественно-деловой зоны для размещения объектов общественно-транспортного назначения (Ц-4т)

Сведения о характерных точках границ объекта	№ точки	Координаты	
		X	Y
	4121	385815,4940	1374192,8880
	4122	385799,3372	1374224,1630
	4123	385798,1500	1374226,4600
	4124	385794,6600	1374230,8600
	4125	385794,6630	1374230,8620
	4126	385794,6600	1374230,8660
	4127	385798,7266	1374233,6430
	4128	385800,3300	1374234,7400
	4129	385783,8300	1374263,3900
	4130	385781,6505	1374269,2290
	4131	385781,4000	1374269,8990
	4132	385780,1586	1374272,3710
	4133	385761,6100	1374309,3000
	4134	385782,0191	1374321,7190
	4135	385779,6731	1374325,6760
	4136	385776,4500	1374331,1100
	4137	385781,6300	1374334,2500
	4138	385787,8465	1374332,7120
	4139	385794,0760	1374331,1760
	4140	385796,6886	1374332,5530
	4141	385795,5100	1374334,7900
	4142	385795,5143	1374334,7920
	4143	385795,5140	1374334,7930
	4144	385796,7295	1374335,4310
	4145	385796,1591	1374336,5200
	4146	385795,0690	1374338,6000
	4147	385796,8196	1374339,5310
	4148	385790,5600	1374351,3500
	4149	385802,3300	1374357,4500
	4150	385788,5100	1374387,9700
	4151	385770,7700	1374417,1500
	4152	385771,2497	1374417,3800
	4153	385771,2490	1374417,3810
	4154	385744,6700	1374473,7190
	4155	385716,4010	1374517,6180
	4156	385711,3930	1374514,3510
	4157	385711,3922	1374514,3510
	4158	385711,3900	1374514,3500
	4159	385708,9219	1374515,8080
	4160	385708,1920	1374516,2380
	4161	385708,1913	1374516,2390
	4162	385708,1900	1374516,2400
	4163	385676,6800	1374575,0000

Сведения о границах территориальной зоны общественно-деловой зоны для размещения объектов общественно-транспортного назначения (Ц-4т)

Сведения о характерных точках границ объекта	№ точки	Координаты	
		X	Y
	4164	385667,9000	1374588,5400
	4165	385667,5630	1374590,6110
	4166	385667,4181	1374591,4930
	4167	385656,8300	1374609,3400
	4168	385653,1750	1374614,6330
	4169	385652,6790	1374615,3500
	4170	385650,5610	1374618,4090
	4171	385647,7900	1374622,4100
	4172	385647,7218	1374622,5110
	4173	385647,2639	1374623,1760
	4174	385642,5000	1374620,1200
	4175	385643,9000	1374617,6700
	4176	385643,8999	1374617,6700
	4177	385643,9010	1374617,6680
	4178	385631,0380	1374610,3060
	4179	385631,0342	1374610,3120
	4180	385631,0300	1374610,3100
	4181	385630,6400	1374610,9800
	4182	385630,2961	1374611,5710
	4183	385629,9956	1374612,0770
	4184	385628,9388	1374611,4030
	4185	385627,6840	1374610,5980
	4186	385625,4588	1374610,4570
	4187	385620,5300	1374610,1400
	4188	385613,9300	1374615,8300
	4189	385612,8700	1374615,2200
	4190	385612,8699	1374615,2200
	4191	385612,8680	1374615,2190
	4192	385610,7836	1374618,8410
	4193	385606,7100	1374625,9100
	4194	385604,5386	1374624,6560
	4195	385602,4040	1374623,4160
	4196	385602,4012	1374623,4210
	4197	385602,4000	1374623,4200
	4198	385594,8800	1374636,4000
	4199	385594,8820	1374636,4010
	4200	385594,8810	1374636,4030
	4201	385599,2087	1374638,9020
	4202	385596,4800	1374643,6900
	4203	385597,3795	1374644,2100
	4204	385597,1385	1374644,6410
	4205	385595,6700	1374647,2600
	4206	385594,8415	1374646,7790



Сведения о границах территориальной зоны общественно-деловой зоны для размещения объектов общественно-транспортного назначения (Ц-4т)

Сведения о характерных точках границ объекта	№ точки	Координаты	
		X	Y
	4207	385586,5410	1374641,9580
	4208	385586,2845	1374642,4000
	4209	385574,4700	1374662,7500
	4210	385575,6732	1374663,4490
	4211	385577,1350	1374664,3040
	4212	385583,8730	1374668,2130
	4213	385586,5630	1374669,0230
	4214	385587,9961	1374669,8940
	4215	385595,6300	1374674,5400
	4216	385596,4848	1374675,0540
	4217	385597,3050	1374675,5530
	4218	385590,4100	1374687,6600
	4219	385588,8300	1374690,4300
	4220	385587,5516	1374692,6800
	4221	385584,2450	1374698,4930
	4222	385582,6860	1374701,2380
	4223	385581,2080	1374703,8410
	4224	385587,0990	1374707,1800
	4225	385594,9650	1374711,6590
	4226	385592,7500	1374715,5970
	4227	385587,6870	1374724,6090
	4228	385578,9446	1374740,1860
	4229	385574,8100	1374747,5500
	4230	385575,1700	1374747,7630
	4231	385575,7900	1374748,1300
	4232	385576,1755	1374748,3540
	4233	385576,3400	1374748,4500
	4234	385572,8251	1374754,2020
	4235	385571,1400	1374756,9600
	4236	385570,0700	1374758,7100
	4237	385563,5053	1374768,0510
	4238	385558,4600	1374775,2300
	4239	385558,2500	1374775,6100
	4240	385550,7702	1374789,2090
	4241	385543,4420	1374784,3410
	4242	385543,4418	1374784,3410
	4243	385543,4400	1374784,3400
	4244	385542,1922	1374786,4260
	4245	385540,7590	1374785,5970
	4246	385538,2140	1374789,9880
	4247	385533,2700	1374798,5100
	4248	385531,7918	1374801,0670
	4249	385529,8270	1374804,4530

Сведения о границах территориальной зоны общественно-деловой зоны для размещения объектов общественно-транспортного назначения (Ц-4т)

Сведения о характерных точках границ объекта	№ точки	Координаты	
		X	Y
	4250	385519,0120	1374799,3650
	4251	385518,4400	1374800,0800
	4252	385517,3000	1374801,5000
	4253	385513,9600	1374805,6600
	4254	385508,8300	1374810,5000
	4255	385516,2625	1374818,3970
	4256	385518,7380	1374821,0310
	4257	385518,7395	1374821,0300
	4258	385518,7400	1374821,0300
	4259	385518,8145	1374820,9600
	4260	385519,2927	1374820,5130
	4261	385524,0900	1374825,6000
	4262	385525,0058	1374826,5360
	4263	385525,0090	1374826,5390
	4264	385523,4734	1374828,6810
	4265	385522,9500	1374829,4100
	4266	385518,3400	1374835,8400
	4267	385514,0100	1374842,6200
	4268	385515,5073	1374845,3800
	4269	385516,6140	1374847,4280
	4270	385509,6306	1374859,4890
	4271	385507,0100	1374864,0100
	4272	385507,5220	1374864,9390
	4273	385507,9270	1374865,6850
	4274	385505,4306	1374869,9100
	4275	385495,4200	1374886,8500
	4276	385492,9800	1374890,4900
	4277	385492,1100	1374893,7500
	4278	385486,9100	1374901,2500
	4279	385485,5498	1374902,1540
	4280	385485,3260	1374902,3020
	4281	385476,6933	1374917,3820
	4282	385473,2300	1374923,4300
	4283	385472,5290	1374924,8430
	4284	385469,0070	1374931,9360
	4285	385468,4563	1374932,7990
	4286	385468,0300	1374933,4600
	4287	385466,7994	1374935,3450
	4288	385466,1270	1374936,3710
	4289	385461,5980	1374942,8020
	4290	385446,9170	1374967,3410
	4291	385440,7537	1374977,6530
	4292	385435,5900	1374986,2900

Сведения о границах территориальной зоны общественно-деловой зоны для размещения объектов общественно-транспортного назначения (Ц-4т)

Сведения о характерных точках границ объекта	№ точки	Координаты	
		X	Y
	4293	385431,4400	1374993,2200
	4294	385430,1358	1374995,4120
	4295	385429,3390	1374996,7490
	4296	385429,2049	1374996,6770
	4297	385428,6200	1374996,3600
	4298	385426,8100	1374995,3900
	4299	385416,4100	1374989,8200
	4300	385409,6100	1375019,2100
	4301	385408,1200	1375022,1500
	4302	385411,3900	1375026,5400
	4303	385384,5400	1375070,1300
	4304	385371,5300	1375095,0100
	4305	385363,2600	1375109,8400
	4306	385354,2500	1375126,0000
	4307	385351,0200	1375134,1700
	4308	385317,3000	1375188,7700
	4309	385310,9500	1375197,1800
	4310	385307,8100	1375202,5100
	4311	385306,3600	1375205,3300
	4312	385298,2587	1375218,8090
	4313	385291,1300	1375230,6700
	4314	385288,1400	1375239,0800
	4315	385287,3600	1375238,6900
	4316	385286,4708	1375240,4380
	4317	385283,8100	1375245,6700
	4318	385262,7400	1375278,2300
	4319	385261,3345	1375280,7290
	4320	385261,0700	1375281,2000
	4321	385260,5300	1375282,8300
	4322	385260,1687	1375283,9470
	4323	385259,7560	1375285,2050
	4324	385256,8770	1375297,3780
	4325	385252,7980	1375303,1880
	4326	385246,3100	1375312,4200
	4327	385242,0000	1375313,4600
	4328	385241,9594	1375313,4610
	4329	385239,3970	1375313,5440
	4330	385237,3366	1375312,2080
	4331	385234,3400	1375310,2600
	4332	385221,3300	1375331,4300
	4333	385226,1300	1375334,2300
	4334	385212,2100	1375358,1200
	4335	385205,0900	1375370,2700

Сведения о границах территориальной зоны общественно-деловой зоны для размещения объектов общественно-транспортного назначения (Ц-4т)

Сведения о характерных точках границ объекта	№ точки	Координаты	
		X	Y
	4336	385204,1965	1375371,6510
	4337	385198,7500	1375380,0700
	4338	385191,8276	1375388,9440
	4339	385188,6360	1375393,0300
	4340	385184,8025	1375405,9060
	4341	385184,7007	1375406,2480
	4342	385178,3390	1375419,5980
	4343	385172,2548	1375429,0480
	4344	385167,7000	1375436,1200
	4345	385163,4900	1375445,0700
	4346	385152,9700	1375463,3300
	4347	385146,8716	1375475,8890
	4348	385141,6790	1375486,5760
	4349	385137,7524	1375493,5310
	4350	385133,3000	1375501,4100
	4351	385107,4600	1375541,3900
	4352	385075,8500	1375588,7400
	4353	385064,5564	1375607,6880
	4354	385054,8380	1375623,9870
	4355	385024,5923	1375675,3430
	4356	384998,6300	1375719,4200
	4357	384987,2235	1375736,2250
	4358	384970,5850	1375760,7310
	4359	384968,5862	1375769,0310
	4360	384967,4400	1375773,7800
	4361	384963,7600	1375782,0040
	4362	384958,7450	1375793,2010
	4363	384953,0042	1375803,6160
	4364	384948,5500	1375811,6900
	4365	384943,9000	1375817,5600
	4366	384943,7042	1375817,8060
	4367	384941,8850	1375820,0870
	4368	384933,9210	1375825,3980
	4369	384918,7840	1375832,5040
	4370	384912,0475	1375839,7170
	4371	384909,8000	1375842,1200
	4372	384895,9700	1375857,4300
	4373	384892,9300	1375859,4200
	4374	384884,1300	1375863,5800
	4375	384882,3021	1375864,4470
	4376	384879,4230	1375865,8110
	4377	384878,6530	1375867,9820
	4378	384877,3952	1375871,5180

Сведения о границах территориальной зоны общественно-деловой зоны для размещения объектов общественно-транспортного назначения (Ц-4т)

Сведения о характерных точках границ объекта	№ точки	Координаты	
		X	Y
	4379	384876,0900	1375875,1700
	4380	384870,3526	1375891,2860
	4381	384859,5100	1375890,6000
	4382	384857,6800	1375890,4200
	4383	384853,8400	1375889,8100
	4384	384850,3700	1375889,0800
	4385	384833,6700	1375886,0800
	4386	384830,3900	1375885,1100
	4387	384827,7000	1375882,0500
	4388	384823,9700	1375876,7600
	4389	384822,6700	1375876,0400
	4390	384819,4500	1375874,2800
	4391	384812,3200	1375871,1700
	4392	384806,8600	1375921,2600
	4393	384806,8594	1375921,2630
	4394	384806,8570	1375921,2650
	4395	384805,3125	1375928,0290
	4396	384804,6700	1375930,8400
	4397	384801,7704	1375953,7160
	4398	384766,9848	1375987,1690
	4399	384766,8881	1375962,2910
	4400	384842,7865	1375681,3260
	4401	384953,2692	1375463,8490
	4402	385059,0704	1375288,0440
	4403	385521,3656	1374463,6180
	4404	385614,5269	1374241,5240
	4405	385691,7711	1374005,5780
	4406	385732,4999	1373529,0680
	4407	385734,2833	1373525,1196
	4408	385716,5307	1373520,0388
	4409	385714,0081	1373525,6050
	4410	385669,3000	1374002,8070
	4411	385594,8647	1374234,5980
	4412	385501,2353	1374457,1530
	4413	385042,6852	1375276,0390
	4414	384936,4159	1375458,7700
	4415	384837,5158	1375649,3520
	4416	384824,9969	1375673,4760
	4417	384749,0985	1375959,9820
	4418	384748,9941	1376050,0150
	4419	384746,6070	1376060,2970
	4420	384737,7990	1376128,8550
	4421	384737,5756	1376137,3120

Сведения о границах территориальной зоны общественно-деловой зоны для размещения объектов общественно-транспортного назначения (Ц-4т)

Сведения о характерных точках границ объекта	№ точки	Координаты	
		X	Y
	4422	384736,2900	1376185,8000
	4423	384737,8676	1376292,3120
	4424	384738,5180	1376336,3650
	4425	384748,6629	1376335,4820
	4426	384748,3963	1376565,2000
	4427	384780,2303	1376879,1790
	4428	384866,3694	1377385,0090
	4429	384921,6600	1377620,6900
	4430	384936,2100	1377740,9800
	4431	384940,4454	1377775,9960
	4432	384912,7159	1377783,2550
	4433	384896,3308	1377787,6410
	4434	384430,3453	1377900,4090
	4435	384343,9722	1377907,5660
	4436	384275,1545	1377902,4870
	4437	384219,9132	1377891,2900
	4438	381938,5156	1376914,9530
	4439	380784,1821	1376430,7090
	4440	380489,6207	1376339,7740
	4441	380038,1001	1376237,4170
	3528	380005,2417	1376183,2550
	4442	380212,9732	1370982,4350
	4443	380215,7050	1370978,4860
	4444	380231,6730	1370944,7600
	4445	380302,9910	1370950,2100
	4446	380305,4220	1370921,2180
	4447	380316,1390	1370921,9000
	4448	380394,5186	1370926,8850
	4449	380396,0910	1370926,9850
	4450	380415,6190	1370927,9160
	4451	380428,1380	1370927,5180
	4452	380441,7200	1370927,8350
	4453	380446,1250	1370927,9370
	4454	380492,2980	1370934,5800
	4455	380507,1020	1370937,5550
	4456	380522,4940	1370944,0850
	4457	380535,8570	1370956,5060
	4458	380537,1489	1370956,5040
	4459	380551,8880	1370956,4770
	4460	380588,1030	1370956,3960
	4461	380592,1360	1370956,3860
	4462	380601,2804	1370956,3720
	4463	380602,0790	1370956,3710

Сведения о границах территориальной зоны общественно-деловой зоны для размещения объектов общественно-транспортного назначения (Ц-4т)

Сведения о характерных точках границ объекта	№ точки	Координаты	
		X	Y
	4464	380602,0790	1370956,3620
	4465	380602,1560	1370944,5270
	4466	380602,1780	1370940,5150
	4467	380602,2980	1370921,0860
	4468	380602,3200	1370919,4400
	4469	380609,1200	1370919,6630
	4470	380610,7080	1370919,7210
	4471	380631,8520	1370920,4370
	4472	380665,3330	1370921,7290
	4473	380665,9280	1370926,0800
	4474	380689,2880	1370926,6600
	4475	380689,7700	1370938,9860
	4476	380769,3220	1370942,4610
	4477	380830,3760	1370948,8120
	4478	380895,2250	1370953,6010
	4479	380942,6350	1370957,6480
	4480	381003,0280	1370962,6310
	4481	381010,0070	1370963,1120
	4482	381018,7010	1370963,7260
	4483	381053,5290	1370966,1350
	4484	381107,9580	1370969,9120
	4485	381114,8020	1370970,3910
	4486	381203,0550	1370976,5150
	4487	381207,1650	1370976,8040
	4488	381213,1550	1370977,2930
	4489	381308,9010	1370985,1510
	4490	381313,5840	1370985,5420
	4491	381357,5230	1370988,4430
	4492	381402,4040	1370989,4950
	4493	381408,4080	1370989,5860
	4494	381411,0250	1370989,6260
	4495	381414,6420	1370989,6840
	4496	381420,6610	1370989,7720
	4497	381424,2960	1370989,8120
	4498	381554,2371	1370991,7760
	4499	381605,6140	1370992,5530
	4500	381726,4980	1370993,0240
	4501	381816,4120	1370993,2430
	4502	382141,9040	1371000,6970
	4503	382149,6060	1371000,7800
	4504	382202,0930	1371001,3900
	4505	382203,6330	1371001,4370
	4506	382215,0320	1371001,8020

Сведения о границах территориальной зоны общественно-деловой зоны для размещения объектов общественно-транспортного назначения (Ц-4т)

Сведения о характерных точках границ объекта	№ точки	Координаты	
		X	Y
	4507	382321,5879	1371005,2020
	4508	382391,0900	1371007,4200
	4509	382439,2370	1371009,7410
	4510	382469,5140	1371013,3730
	4511	382496,7170	1371017,6650
	4512	382498,6920	1371017,9790
	4513	382529,1370	1371026,6150
	4514	382542,3460	1371030,3560
	4515	382556,5546	1371034,5710
	4516	382551,3823	1371039,1380
	4517	382128,1774	1371180,6600
	4518	381699,6458	1371359,0830
	4519	381699,6455	1371359,0830
	4520	381355,5383	1371559,7450
	4521	381355,5380	1371559,7450
	4522	380981,3182	1371739,7710
	4523	380400,5941	1371128,1700
	4442	380212,9732	1370982,4350
	4524	381061,3192	1371814,0502
	4525	385359,6915	1373314,1850
	4526	385378,3289	1373320,6900
	4527	385407,0465	1373325,0380
	4528	385413,1072	1373305,8891
	4529	385384,0388	1373301,5000
	4530	385365,1653	1373294,9130
	4531	381070,0301	1371795,9077
	4532	381077,5400	1371812,1800
	4524	381061,3192	1371814,0502
	4533	384120,2600	1370177,5420
	4534	384214,3761	1369722,5470
	4535	384224,7967	1369703,1620
	4536	384238,9324	1369688,9180
	4537	384248,4487	1369684,3230
	4538	384263,1619	1369679,9090
	4539	384289,2611	1369678,4080
	4540	384342,3958	1369687,6430
	4541	384629,4870	1369800,7670
	4542	384679,8128	1369812,7730
	4543	384769,1118	1369812,6570
	4544	384816,6288	1369803,4220
	4545	385010,1966	1369727,7868
	4546	385010,1967	1369727,7868
	4547	385041,0741	1369715,7216



Сведения о границах территориальной зоны общественно-деловой зоны для размещения объектов общественно-транспортного назначения (Ц-4т)

Сведения о характерных точках границ объекта	№ точки	Координаты	
		X	Y
	4548	385164,9731	1369667,3090
	4549	385170,4915	1369676,5613
	4550	385171,2900	1369677,9000
	4551	385184,0800	1369699,3200
	4552	385211,3400	1369761,0500
	4553	385235,1700	1369839,8400
	4554	385249,9300	1369888,6400
	4555	385262,2900	1369918,8800
	4556	385268,9400	1369931,5800
	4557	385280,7200	1369954,0600
	4558	385284,4300	1369960,8300
	4559	385390,1100	1370143,8400
	4560	385426,1200	1370210,3900
	4561	385536,2800	1370419,0500
	4562	385540,1199	1370426,5800
	4563	384922,7951	1370477,0950
	4564	384752,6229	1370470,4150
	4565	384563,9647	1370436,1910
	4566	384473,2379	1370419,5850
	4567	384375,1721	1370419,7680
	4568	384271,9662	1370433,9510
	4569	384228,9058	1370443,9350
	4570	384233,2355	1370402,2540
	4571	384219,4220	1370348,8140
	4572	384184,2027	1370294,2460
	4573	384140,8484	1370242,2160
	4533	384120,2600	1370177,5420
	4574	384661,0839	1368923,5420
	4575	384699,8899	1368867,7486
	4576	385422,5037	1369367,6654
	4577	385461,3473	1369443,5872
	4578	385419,7990	1369467,1169
	4579	385375,3873	1369495,6833
	4580	385334,6427	1369532,2024
	4581	385315,8012	1369556,8561
	4582	385315,8011	1369556,8561
	4583	385313,0048	1369560,5151
	4584	385295,4748	1369583,4525
	4585	385201,2405	1369556,1897
	4586	385103,3764	1369483,1659
	4574	384661,0839	1368923,5420
	4587	384768,3315	1376333,7710
	4588	384801,5280	1376330,8830

Сведения о границах территориальной зоны общественно-деловой зоны для размещения объектов общественно-транспортного назначения (Ц-4т)

Сведения о характерных точках границ объекта	№ точки	Координаты	
		X	Y
	4589	384801,0261	1376333,1180
	4590	384800,2200	1376336,7000
	4591	384799,6957	1376336,6240
	4592	384799,6780	1376336,6210
	4593	384799,6779	1376336,6210
	4594	384799,6700	1376336,6200
	4595	384798,2160	1376344,5860
	4596	384797,5170	1376348,3950
	4597	384800,7800	1376359,8820
	4598	384800,8966	1376361,8970
	4599	384801,1299	1376365,9290
	4600	384801,1209	1376366,3850
	4601	384800,7700	1376383,9800
	4602	384800,1500	1376413,7300
	4603	384799,5100	1376425,7000
	4604	384797,6500	1376443,9000
	4605	384797,1400	1376461,2300
	4606	384797,0265	1376466,9600
	4607	384797,0200	1376467,2870
	4608	384797,0200	1376467,2890
	4609	384797,0200	1376467,2900
	4610	384797,1900	1376479,4300
	4611	384796,8800	1376485,4200
	4612	384797,2994	1376488,0030
	4613	384798,3270	1376494,3520
	4614	384800,8865	1376496,9000
	4615	384802,4200	1376498,4300
	4616	384793,9100	1376506,7700
	4617	384791,8700	1376516,3700
	4618	384790,8700	1376528,4100
	4619	384790,0800	1376534,3500
	4620	384788,0800	1376546,2000
	4621	384786,3900	1376552,0300
	4622	384784,1998	1376557,5990
	4623	384784,1610	1376557,6970
	4624	384784,1600	1376557,7000
	4625	384786,7200	1376581,4900
	4626	384788,1200	1376593,4500
	4627	384789,1453	1376604,2770
	4628	384789,8190	1376611,4040
	4629	384791,4386	1376629,1010
	4630	384793,7000	1376653,8300
	4631	384794,4200	1376656,8900

Сведения о границах территориальной зоны общественно-деловой зоны для размещения объектов общественно-транспортного назначения (Ц-4т)

Сведения о характерных точках границ объекта	№ точки	Координаты	
		X	Y
	4632	384796,0729	1376663,9170
	4633	384797,9180	1376671,7710
	4634	384798,4396	1376674,9610
	4635	384798,9200	1376677,9100
	4636	384799,6666	1376680,6520
	4637	384802,0350	1376689,3750
	4638	384803,8396	1376695,9130
	4639	384805,2500	1376701,0400
	4640	384811,8500	1376720,5200
	4641	384812,8041	1376724,1680
	4642	384812,8690	1376724,4180
	4643	384812,5144	1376724,5400
	4644	384811,8600	1376724,7600
	4645	384811,8613	1376724,7640
	4646	384811,8580	1376724,7650
	4647	384814,2190	1376731,5980
	4648	384814,2192	1376731,5980
	4649	384814,2200	1376731,6000
	4650	384822,4612	1376728,7550
	4651	384838,6960	1376723,1560
	4652	384838,6945	1376723,1520
	4653	384838,7000	1376723,1500
	4654	384838,5140	1376722,6360
	4655	384838,3645	1376722,2080
	4656	384844,0673	1376720,2390
	4657	384848,9340	1376718,5600
	4658	384852,2790	1376717,4350
	4659	384860,5400	1376714,6600
	4660	384861,6300	1376716,4300
	4661	384864,9300	1376721,8200
	4662	384864,9352	1376721,8190
	4663	384864,9360	1376721,8200
	4664	384866,4881	1376721,4550
	4665	384872,5300	1376720,0400
	4666	384874,0044	1376719,8300
	4667	384874,9220	1376719,7030
	4668	384876,1998	1376719,5240
	4669	384876,5900	1376719,4700
	4670	384883,7150	1376732,8500
	4671	384890,8400	1376746,2310
	4672	384891,2641	1376746,9890
	4673	384895,7200	1376754,9600
	4674	384896,8400	1376756,9600

Сведения о границах территориальной зоны общественно-деловой зоны для размещения объектов общественно-транспортного назначения (Ц-4т)

Сведения о характерных точках границ объекта	№ точки	Координаты	
		X	Y
	4675	384896,8425	1376756,9590
	4676	384896,8440	1376756,9620
	4677	384915,7290	1376752,7130
	4678	384934,5050	1376748,5010
	4679	384938,3838	1376747,6230
	4680	384941,3700	1376749,9500
	4681	384944,1800	1376752,1500
	4682	384951,0600	1376757,5100
	4683	384951,4439	1376757,8080
	4684	384952,4010	1376758,5530
	4685	384952,4324	1376758,6380
	4686	384954,7500	1376764,9200
	4687	384960,4400	1376780,2700
	4688	384960,9800	1376783,2900
	4689	385000,2900	1376793,8800
	4690	385003,1000	1376796,8400
	4691	385004,1048	1376798,1940
	4692	385005,4860	1376800,0610
	4693	385009,4900	1376806,8610
	4694	385018,8130	1376826,6370
	4695	385021,1153	1376831,5260
	4696	385024,3300	1376838,3700
	4697	385028,9035	1376848,0680
	4698	385029,9710	1376850,3360
	4699	385032,1160	1376854,8670
	4700	385038,5600	1376868,4900
	4701	385038,5645	1376868,4880
	4702	385038,5660	1376868,4910
	4703	385042,3510	1376866,6630
	4704	385044,0600	1376865,8410
	4705	385045,9050	1376864,9520
	4706	385046,8488	1376864,5010
	4707	385049,5832	1376872,6760
	4708	385053,6900	1376884,9600
	4709	385055,1028	1376889,1680
	4710	385056,0500	1376891,9940
	4711	385056,6320	1376893,7340
	4712	385058,3700	1376898,9400
	4713	385065,2209	1376914,1700
	4714	385073,5660	1376932,7310
	4715	385074,0500	1376933,8540
	4716	385074,3600	1376934,5800
	4717	385076,5000	1376939,5900

Сведения о границах территориальной зоны общественно-деловой зоны для размещения объектов общественно-транспортного назначения (Ц-4т)

Сведения о характерных точках границ объекта	№ точки	Координаты	
		X	Y
	4718	385077,5605	1376942,0760
	4719	385078,0370	1376943,1990
	4720	385078,7757	1376944,9290
	4721	385081,9600	1376952,4100
	4722	385086,2400	1376962,3400
	4723	385098,7300	1376991,0100
	4724	385123,7300	1377048,9500
	4725	385126,2700	1377055,5400
	4726	385129,8800	1377064,8700
	4727	385144,8700	1377103,6900
	4728	385152,1729	1377124,7610
	4729	385163,9550	1377158,7760
	4730	385169,5390	1377174,8720
	4731	385169,9905	1377182,1530
	4732	385170,0900	1377183,7600
	4733	385173,4881	1377187,0080
	4734	385172,4630	1377191,2570
	4735	385179,5200	1377192,7800
	4736	385200,5065	1377212,8600
	4737	385201,0401	1377213,3700
	4738	385202,2579	1377215,8720
	4739	385209,3350	1377230,4220
	4740	385209,8093	1377231,4080
	4741	385210,2000	1377232,2300
	4742	385223,4600	1377259,8000
	4743	385224,3200	1377261,6000
	4744	385236,1900	1377286,2900
	4745	385236,6640	1377287,4160
	4746	385240,2030	1377295,8440
	4747	385255,5892	1377326,2310
	4748	385259,8600	1377334,6700
	4749	385261,5889	1377338,0840
	4750	385262,6180	1377340,1190
	4751	385267,5974	1377349,9310
	4752	385269,1900	1377353,0700
	4753	385270,3700	1377355,4300
	4754	385275,0500	1377364,6700
	4755	385275,7458	1377366,0460
	4756	385275,9590	1377366,4720
	4757	385276,2910	1377367,1240
	4758	385276,7800	1377368,0900
	4759	385277,7400	1377369,9800
	4760	385293,4600	1377401,0300

Сведения о границах территориальной зоны общественно-деловой зоны для размещения объектов общественно-транспортного назначения (Ц-4т)

Сведения о характерных точках границ объекта	№ точки	Координаты	
		X	Y
	4761	385296,1400	1377406,3900
	4762	385311,7900	1377435,5000
	4763	385312,5051	1377436,8510
	4764	385312,6890	1377437,2010
	4765	385329,7208	1377470,7590
	4766	385391,9400	1377593,3600
	4767	385414,4700	1377637,7500
	4768	385417,0664	1377642,8600
	4769	385419,1480	1377646,9600
	4770	385423,7991	1377656,1190
	4771	385426,1600	1377660,7700
	4772	385427,5228	1377663,4550
	4773	385430,2080	1377668,7500
	4774	385430,5692	1377669,4600
	4775	385431,0200	1377670,3500
	4776	385432,0897	1377672,4580
	4777	385431,5571	1377672,5310
	4778	385237,2259	1377698,3070
	4779	384956,3980	1377771,8200
	4780	384935,7485	1377618,7400
	4781	384883,4517	1377381,5160
	4782	384797,3177	1376877,3330
	4783	384769,2289	1376564,7390
	4587	384768,3315	1376333,7710
	4784	384839,9740	1376219,9880
	4785	384852,1460	1376141,5790
	4786	384856,6800	1376124,9300
	4787	384854,9020	1376124,0260
	4788	384860,0200	1376108,9300
	4789	384862,5260	1376103,7720
	4790	384863,7930	1376101,1700
	4791	384868,3850	1376088,9210
	4792	384870,3120	1376082,3180
	4793	384872,9510	1376076,0800
	4794	384877,4500	1376062,3800
	4795	384882,7700	1376047,6600
	4796	384883,8720	1376044,8870
	4797	384887,6210	1376038,6420
	4798	384894,2700	1376027,5100
	4799	384899,9581	1376018,0120
	4800	384905,9620	1376007,9930
	4801	384911,8090	1375998,9440
	4802	384927,1390	1375974,6430

Сведения о границах территориальной зоны общественно-деловой зоны для размещения объектов общественно-транспортного назначения (Ц-4т)

Сведения о характерных точках границ объекта	№ точки	Координаты	
		X	Y
	4803	384929,8800	1375969,6350
	4804	384932,6200	1375964,6300
	4805	384936,3230	1375956,7320
	4806	384950,8182	1375932,1040
	4807	384953,4340	1375927,6600
	4808	384948,7805	1375924,7291
	4809	384962,8330	1375901,5440
	4810	384963,6940	1375900,1430
	4811	384974,1200	1375882,9400
	4812	384982,3090	1375871,1580
	4813	384983,7650	1375869,0560
	4814	384985,6297	1375867,0380
	4815	384993,5800	1375858,4400
	4816	385001,7733	1375850,5900
	4817	385015,0860	1375837,8440
	4818	385025,3001	1375827,2100
	4819	385033,4107	1375818,2105
	4820	385064,3570	1375779,4850
	4821	385076,8550	1375764,3300
	4822	385124,9840	1375705,9880
	4823	385122,2206	1375703,6940
	4824	385119,9800	1375701,8300
	4825	385088,3660	1375740,1040
	4826	385071,4734	1375760,5559
	4827	385067,7039	1375759,6000
	4828	385065,7400	1375759,1000
	4829	385059,4800	1375754,0100
	4830	385052,5446	1375749,3090
	4831	385048,0930	1375746,2910
	4832	385060,3300	1375729,6900
	4833	385073,9300	1375715,3600
	4834	385093,4500	1375700,4000
	4835	385102,8745	1375694,2180
	4836	385114,9350	1375686,3110
	4837	385129,6015	1375678,6350
	4838	385142,1500	1375672,0700
	4839	385147,1738	1375669,4570
	4840	385159,5130	1375663,0460
	4841	385165,8970	1375661,5790
	4842	385176,2662	1375657,6610
	4843	385185,8000	1375654,0600
	4844	385208,5980	1375643,2120
	4845	385237,5750	1375629,7140

Сведения о границах территориальной зоны общественно-деловой зоны для размещения объектов общественно-транспортного назначения (Ц-4т)

Сведения о характерных точках границ объекта	№ точки	Координаты	
		X	Y
	4846	385249,9050	1375624,0310
	4847	385263,2900	1375617,1510
	4848	385277,4190	1375608,6760
	4849	385283,4803	1375604,4200
	4850	385285,8900	1375602,7300
	4851	385301,7100	1375589,1200
	4852	385305,3136	1375585,4160
	4853	385308,8820	1375581,7530
	4854	385316,7550	1375570,8510
	4855	385321,6126	1375561,9670
	4856	385329,4728	1375552,0520
	4857	385359,6600	1375570,2900
	4858	385359,6640	1375570,2920
	4859	385381,7306	1375527,0380
	4860	385384,2830	1375522,0350
	4861	385405,4900	1375487,3310
	4862	385414,3200	1375471,8900
	4863	385419,2075	1375469,4050
	4864	385419,6100	1375469,2000
	4865	385426,2623	1375471,5890
	4866	385430,6170	1375473,1550
	4867	385432,6857	1375466,9024
	4868	385435,8580	1375468,2270
	4869	385440,9800	1375455,5700
	4870	385435,1157	1375447,3100
	4871	385431,3600	1375442,0200
	4872	385437,6800	1375425,3700
	4873	385461,3100	1375385,7800
	4874	385470,8360	1375370,4660
	4875	385474,7630	1375366,1040
	4876	385480,0300	1375363,4000
	4877	385482,5308	1375363,1970
	4878	385485,4540	1375362,9650
	4879	385486,5700	1375361,1200
	4880	385486,9550	1375361,3470
	4881	385487,6440	1375361,7570
	4882	385492,9400	1375352,7700
	4883	385494,6100	1375349,9400
	4884	385494,6080	1375349,9340
	4885	385490,8837	1375346,8080
	4886	385490,1600	1375346,2000
	4887	385487,4500	1375340,7100
	4888	385489,3520	1375334,9290



Сведения о границах территориальной зоны общественно-деловой зоны для размещения объектов общественно-транспортного назначения (Ц-4т)

Сведения о характерных точках границ объекта	№ точки	Координаты	
		X	Y
	4889	385501,6300	1375306,9500
	4890	385500,3900	1375284,0960
	4891	385491,9370	1375255,8260
	4892	385492,1230	1375249,5450
	4893	385498,3350	1375248,4420
	4894	385499,5290	1375246,4420
	4895	385503,4340	1375239,9420
	4896	385514,2120	1375221,9580
	4897	385524,1000	1375205,4800
	4898	385540,7776	1375177,6490
	4899	385547,9200	1375165,7300
	4900	385543,7054	1375163,5200
	4901	385542,1640	1375162,7110
	4902	385542,0700	1375161,5400
	4903	385556,6236	1375134,3718
	4904	385549,3510	1375129,9230
	4905	385545,9130	1375127,8350
	4906	385533,0390	1375119,9700
	4907	385525,9900	1375115,8100
	4908	385523,8230	1375113,1220
	4909	385523,8202	1375113,1200
	4910	385523,8200	1375113,1200
	4911	385522,1800	1375112,1200
	4912	385522,1770	1375112,1190
	4913	385521,6453	1375112,9140
	4914	385521,1100	1375113,7100
	4915	385517,4122	1375111,2530
	4916	385512,6280	1375108,0710
	4917	385512,6200	1375108,0700
	4918	385508,9160	1375113,1550
	4919	385504,7118	1375118,9390
	4920	385504,2600	1375119,5600
	4921	385507,0500	1375121,6000
	4922	385506,4300	1375122,4600
	4923	385505,7900	1375123,5300
	4924	385503,8800	1375126,2000
	4925	385504,0920	1375126,3510
	4926	385504,0900	1375126,3500
	4927	385500,5485	1375132,2780
	4928	385495,3200	1375141,0300
	4929	385494,6500	1375142,2400
	4930	385494,6540	1375142,2427
	4931	385494,6511	1375142,2480

Сведения о границах территориальной зоны общественно-деловой зоны для размещения объектов общественно-транспортного назначения (Ц-4т)

Сведения о характерных точках границ объекта	№ точки	Координаты	
		X	Y
	4932	385496,0038	1375143,1470
	4933	385496,6174	1375143,5582
	4934	385494,2700	1375147,1600
	4935	385491,1600	1375151,9600
	4936	385485,9700	1375159,9500
	4937	385486,7500	1375160,4900
	4938	385482,6014	1375166,4340
	4939	385479,3810	1375171,0480
	4940	385479,1917	1375171,3250
	4941	385474,5307	1375178,1389
	4942	385473,8799	1375177,7020
	4943	385472,0800	1375176,4900
	4944	385457,9700	1375166,9800
	4945	385452,1550	1375163,0530
	4946	385452,1150	1375160,3640
	4947	385451,6410	1375157,3600
	4948	385443,7530	1375152,8200
	4949	385443,7522	1375152,8210
	4950	385443,7500	1375152,8200
	4951	385436,2500	1375165,7900
	4952	385418,0520	1375197,0860
	4953	385413,7378	1375194,6120
	4954	385412,6900	1375194,0100
	4955	385412,7819	1375193,8470
	4956	385412,9610	1375193,5350
	4957	385412,9600	1375193,5300
	4958	385405,1030	1375188,8890
	4959	385401,8870	1375187,1370
	4960	385401,8840	1375187,1420
	4961	385401,8800	1375187,1400
	4962	385401,0126	1375188,6550
	4963	385397,2260	1375186,4650
	4964	385399,4240	1375181,8520
	4965	385399,5120	1375181,8900
	4966	385401,0800	1375182,5700
	4967	385401,0840	1375182,5670
	4968	385403,2930	1375178,6250
	4969	385403,2900	1375178,6200
	4970	385400,0000	1375176,7800
	4971	385401,9380	1375172,9240
	4972	385401,9400	1375172,9200
	4973	385401,2524	1375172,5510
	4974	385407,4399	1375161,8690

Сведения о границах территориальной зоны общественно-деловой зоны для размещения объектов общественно-транспортного назначения (Ц-4т)

Сведения о характерных точках границ объекта	№ точки	Координаты	
		X	Y
	4975	385411,6700	1375154,5700
	4976	385412,2265	1375154,7930
	4977	385412,5750	1375154,9330
	4978	385424,7529	1375134,0920
	4979	385425,3045	1375134,3820
	4980	385425,6600	1375134,5730
	4981	385431,6127	1375123,1710
	4982	385432,2700	1375123,5100
	4983	385440,6180	1375108,3550
	4984	385443,4731	1375103,1680
	4985	385443,8200	1375102,5400
	4986	385458,1800	1375076,4600
	4987	385458,3045	1375076,2360
	4988	385462,3820	1375068,9030
	4989	385462,3800	1375068,9000
	4990	385461,6050	1375068,4650
	4991	385460,8280	1375068,0270
	4992	385458,2360	1375066,5630
	4993	385459,9936	1375063,0570
	4994	385461,1700	1375060,7200
	4995	385469,3030	1375046,5680
	4996	385468,8214	1375042,3870
	4997	385468,5200	1375039,7600
	4998	385475,1900	1375029,5900
	4999	385480,2400	1375021,8500
	5000	385484,5850	1375020,4820
	5001	385485,9300	1375020,0560
	5002	385486,8400	1375019,7700
	5003	385488,9600	1375019,1000
	5004	385488,7393	1375016,4070
	5005	385488,7100	1375016,0470
	5006	385488,2430	1375010,2140
	5007	385489,9432	1375003,9980
	5008	385492,4500	1374994,8400
	5009	385495,8100	1374986,3000
	5010	385510,2000	1374959,2800
	5011	385517,8327	1374944,9420
	5012	385524,2200	1374948,5900
	5013	385524,8410	1374948,9420
	5014	385527,1800	1374950,2900
	5015	385530,0700	1374951,9400
	5016	385535,8300	1374941,7700
	5017	385560,4100	1374898,2900

Сведения о границах территориальной зоны общественно-деловой зоны для размещения объектов общественно-транспортного назначения (Ц-4т)

Сведения о характерных точках границ объекта	№ точки	Координаты	
		X	Y
	5018	385560,6752	1374898,4425
	5019	385562,5500	1374899,4800
	5020	385574,4000	1374879,2700
	5021	385574,1100	1374879,1000
	5022	385583,3300	1374863,9500
	5023	385574,6600	1374859,0600
	5024	385575,9000	1374856,9400
	5025	385577,4200	1374857,8300
	5026	385584,0700	1374846,4800
	5027	385587,8600	1374841,1200
	5028	385587,5900	1374831,7400
	5029	385591,0700	1374826,2700
	5030	385598,3500	1374830,6200
	5031	385605,6400	1374817,9800
	5032	385610,5800	1374821,1000
	5033	385613,4500	1374815,4400
	5034	385629,5300	1374787,8100
	5035	385628,8300	1374787,2500
	5036	385634,9400	1374776,7400
	5037	385640,5100	1374780,0100
	5038	385641,1200	1374779,6700
	5039	385631,8500	1374773,5200
	5040	385694,2200	1374673,2600
	5041	385700,3800	1374677,8800
	5042	385701,5600	1374677,4600
	5043	385710,1200	1374666,3000
	5044	385717,7900	1374661,4100
	5045	385719,2000	1374659,8000
	5046	385714,3000	1374655,9700
	5047	385714,9000	1374654,8000
	5048	385704,4000	1374646,3700
	5049	385715,3400	1374632,9500
	5050	385718,3000	1374635,2700
	5051	385719,6600	1374633,7200
	5052	385726,8400	1374639,9100
	5053	385749,3000	1374613,9200
	5054	385747,2900	1374607,6800
	5055	385739,4600	1374602,0600
	5056	385739,3669	1374601,9740
	5057	385739,3700	1374601,9700
	5058	385742,9300	1374597,4800
	5059	385758,4300	1374576,8400
	5060	385771,2963	1374565,0460

Сведения о границах территориальной зоны общественно-деловой зоны для размещения объектов общественно-транспортного назначения (Ц-4т)

Сведения о характерных точках границ объекта	№ точки	Координаты	
		X	Y
	5061	385785,3530	1374552,1610
	5062	385789,2284	1374548,5000
	5063	385795,1300	1374542,9300
	5064	385797,8927	1374543,0820
	5065	385799,6830	1374543,1820
	5066	385806,0230	1374538,1270
	5067	385806,0200	1374538,1200
	5068	385804,6035	1374536,3340
	5069	385812,1110	1374530,0310
	5070	385813,9910	1374531,5860
	5071	385882,0500	1374472,6000
	5072	385916,5590	1374447,6910
	5073	385917,2000	1374448,6700
	5074	385975,7600	1374407,7900
	5075	385986,8668	1374401,7980
	5076	386003,8670	1374392,6380
	5077	386002,4000	1374389,7800
	5078	386008,5210	1374386,6850
	5079	386008,7166	1374387,1380
	5080	386009,7100	1374389,4500
	5081	386012,3500	1374387,9100
	5082	386011,6526	1374386,6090
	5083	386010,8750	1374385,1480
	5084	386019,1862	1374380,4721
	5085	386020,7500	1374382,9000
	5086	386020,7590	1374382,9030
	5087	386038,8670	1374371,2270
	5088	386038,0350	1374369,6850
	5089	386037,2100	1374368,1400
	5090	386052,8100	1374359,6900
	5091	386053,5300	1374360,9620
	5092	386054,6100	1374362,8760
	5093	386081,4766	1374347,0460
	5094	386092,0300	1374340,8300
	5095	386108,1800	1374330,2100
	5096	386124,9300	1374322,4100
	5097	386198,9103	1374290,8660
	5098	386227,7000	1374278,5940
	5099	386233,5000	1374265,5740
	5100	386238,3510	1374267,6840
	5101	386238,8730	1374266,4140
	5102	386240,8871	1374261,4050
	5103	386242,1084	1374258,3740

Сведения о границах территориальной зоны общественно-деловой зоны для размещения объектов общественно-транспортного назначения (Ц-4т)

Сведения о характерных точках границ объекта	№ точки	Координаты	
		X	Y
	5104	386245,7707	1374259,6920
	5105	386246,4300	1374259,9300
	5106	386246,4350	1374259,9310
	5107	386248,6600	1374258,1700
	5108	386245,8100	1374254,4800
	5109	386252,6200	1374250,4100
	5110	386252,9660	1374250,2000
	5111	386254,8120	1374249,0830
	5112	386260,8900	1374256,4100
	5113	386260,8930	1374256,4130
	5114	386262,9110	1374254,7960
	5115	386277,0440	1374242,1810
	5116	386276,3200	1374241,4600
	5117	386274,7396	1374239,8170
	5118	386273,5330	1374238,5600
	5119	386272,9820	1374237,9400
	5120	386290,1150	1374220,9490
	5121	386301,9810	1374208,0610
	5122	386307,8610	1374201,4140
	5123	386312,5400	1374205,4700
	5124	386312,5440	1374205,4730
	5125	386340,4890	1374174,4550
	5126	386337,7150	1374169,7320
	5127	386348,3980	1374164,9400
	5128	386358,8500	1374151,0500
	5129	386356,7530	1374147,3430
	5130	386361,0702	1374144,7560
	5131	386364,4900	1374142,7100
	5132	386367,7400	1374137,9700
	5133	386367,7360	1374137,9660
	5134	386363,1370	1374133,3750
	5135	386358,7170	1374127,3010
	5136	386386,7380	1374086,0010
	5137	386397,5200	1374073,3400
	5138	386392,5100	1374069,2500
	5139	386409,6200	1374034,1300
	5140	386412,1393	1374031,1000
	5141	386413,9600	1374028,9100
	5142	386417,0800	1374031,5000
	5143	386419,8300	1374028,3500
	5144	386414,7300	1374024,4100
	5145	386416,8500	1374021,6800
	5146	386417,1514	1374021,4175

Сведения о границах территориальной зоны общественно-деловой зоны для размещения объектов общественно-транспортного назначения (Ц-4т)

Сведения о характерных точках границ объекта	№ точки	Координаты	
		X	Y
	5147	386417,1600	1374021,4100
	5148	386414,5730	1374019,1880
	5149	386418,4700	1374014,5800
	5150	386419,2200	1374015,2600
	5151	386426,2200	1374002,1000
	5152	386433,2300	1374004,8600
	5153	386438,7800	1373984,7000
	5154	386442,2700	1373986,0000
	5155	386449,3900	1373988,5500
	5156	386449,8025	1373987,2670
	5157	386449,8400	1373987,1500
	5158	386452,9462	1373988,1340
	5159	386457,0400	1373989,4300
	5160	386462,6635	1373971,0780
	5161	386462,7700	1373970,7300
	5162	386474,4800	1373974,3800
	5163	386481,6900	1373951,3800
	5164	386484,2900	1373943,0400
	5165	386485,2400	1373943,3500
	5166	386485,2480	1373943,3450
	5167	386485,3279	1373943,0892
	5168	386491,4380	1373923,5200
	5169	386492,1007	1373921,4021
	5170	386493,9200	1373921,9460
	5171	386496,6128	1373912,6880
	5172	386507,2500	1373876,1400
	5173	386506,1800	1373875,8200
	5174	386506,5406	1373874,5800
	5175	386507,7400	1373870,4900
	5176	386495,4200	1373866,9100
	5177	386496,6000	1373860,3800
	5178	386495,6100	1373857,2700
	5179	386495,8260	1373856,5340
	5180	386496,1500	1373855,4300
	5181	386497,0900	1373855,7100
	5182	386513,5500	1373800,0400
	5183	386514,8000	1373793,1500
	5184	386516,3800	1373784,4300
	5185	386519,4800	1373774,3600
	5186	386516,2600	1373773,3700
	5187	386515,4300	1373775,7700
	5188	386514,7300	1373775,5400
	5189	386510,0000	1373773,8800

Сведения о границах территориальной зоны общественно-деловой зоны для размещения объектов общественно-транспортного назначения (Ц-4т)

Сведения о характерных точках границ объекта	№ точки	Координаты	
		X	Y
	5190	386511,3800	1373769,9100
	5191	386514,0900	1373762,1800
	5192	386508,8055	1373760,6050
	5193	386504,1900	1373759,2300
	5194	386501,8220	1373768,2250
	5195	386500,1700	1373767,7900
	5196	386499,2041	1373771,4830
	5197	386498,5800	1373773,8700
	5198	386494,2600	1373772,7400
	5199	386495,8500	1373766,6600
	5200	386494,3000	1373766,2400
	5201	386489,6590	1373783,3930
	5202	386482,9950	1373808,0140
	5203	386479,2320	1373822,9970
	5204	386476,0470	1373822,4080
	5205	386473,5750	1373821,9490
	5206	386475,5720	1373811,7460
	5207	386476,6500	1373806,2500
	5208	386488,2000	1373763,5310
	5209	386488,5620	1373762,6160
	5210	386489,7410	1373759,6450
	5211	386490,8910	1373755,2600
	5212	386491,6000	1373752,5600
	5213	386491,9400	1373751,1910
	5214	386493,3760	1373745,4270
	5215	386494,0700	1373743,0600
	5216	386495,3800	1373738,6300
	5217	386505,4700	1373704,8000
	5218	386511,9840	1373679,4390
	5219	386520,3000	1373644,2600
	5220	386521,0110	1373644,4460
	5221	386521,3000	1373644,5200
	5222	386521,8183	1373641,6410
	5223	386522,4900	1373637,9100
	5224	386525,1200	1373623,8400
	5225	386525,7500	1373620,4800
	5226	386526,3800	1373617,1100
	5227	386528,3200	1373606,7300
	5228	386530,8300	1373593,3200
	5229	386526,7700	1373587,7700
	5230	386526,1400	1373586,9100
	5231	386524,8500	1373585,1400
	5232	386524,6977	1373585,0200



Сведения о границах территориальной зоны общественно-деловой зоны для размещения объектов общественно-транспортного назначения (Ц-4т)

Сведения о характерных точках границ объекта	№ точки	Координаты	
		X	Y
	5233	386521,2900	1373582,3400
	5234	386521,1700	1373580,0000
	5235	386520,6200	1373577,2530
	5236	386519,9440	1373573,8590
	5237	386520,1266	1373573,4180
	5238	386530,1075	1373576,0920
	5239	386648,8874	1373622,8767
	5240	386649,1900	1373621,8700
	5241	386653,8900	1373623,3000
	5242	386653,4742	1373624,6833
	5243	386656,4541	1373625,8570
	5244	386676,5600	1373631,9600
	5245	386688,9100	1373635,7100
	5246	386705,3300	1373642,6000
	5247	386706,0100	1373640,9800
	5248	386710,2500	1373642,7600
	5249	386709,5800	1373644,3700
	5250	386709,9400	1373644,5300
	5251	386720,6000	1373648,9900
	5252	386720,8400	1373648,0200
	5253	386721,6300	1373648,3400
	5254	386721,2400	1373649,2700
	5255	386726,0800	1373651,3000
	5256	386726,8200	1373649,5500
	5257	386729,7700	1373650,7800
	5258	386728,3450	1373654,1732
	5259	386774,2775	1373672,2650
	5260	386681,9840	1373902,8410
	5261	386471,2286	1374308,6630
	5262	386472,0479	1374350,9110
	5263	386520,8522	1374499,9360
	5264	386518,6285	1374521,1760
	5265	385967,8064	1375290,9060
	5266	385931,5781	1375343,1700
	5267	385725,2548	1375640,8180
	5268	385472,3528	1375958,7230
	5269	385415,0048	1376001,4340
	5270	385136,6014	1376143,5100
	5271	385618,9999	1377107,7490
	5272	385841,8653	1377540,0691
	5273	385847,9244	1377551,8207
	5274	385673,4219	1377629,7390
	5275	385671,7760	1377630,0970

Сведения о границах территориальной зоны общественно-деловой зоны для размещения объектов общественно-транспортного назначения (Ц-4т)

Сведения о характерных точках границ объекта	№ точки	Координаты	
		X	Y
	5276	385551,2360	1377656,2900
	5277	385492,9780	1377664,1960
	5278	385491,0800	1377660,7900
	5279	385487,9500	1377655,1600
	5280	385483,7020	1377647,5480
	5281	385480,5120	1377641,5470
	5282	385479,1000	1377638,9000
	5283	385475,6500	1377633,1200
	5284	385475,0800	1377631,4100
	5285	385474,3900	1377630,0500
	5286	385474,1210	1377629,5390
	5287	385469,2070	1377620,0950
	5288	385465,1500	1377612,7000
	5289	385465,3000	1377612,5900
	5290	385465,0800	1377612,1600
	5291	385466,0500	1377611,7400
	5292	385467,2200	1377611,2400
	5293	385467,5552	1377611,0103
	5294	385467,7587	1377610,8674
	5295	385467,7596	1377610,8667
	5296	385458,6900	1377592,1500
	5297	385448,7200	1377573,9800
	5298	385432,3200	1377539,9800
	5299	385433,2800	1377539,4800
	5300	385428,9300	1377530,9400
	5301	385426,7953	1377526,7550
	5302	385423,1200	1377519,5500
	5303	385422,9286	1377519,6410
	5304	385421,1120	1377520,5050
	5305	385420,0300	1377521,0200
	5306	385419,6400	1377521,2100
	5307	385411,1330	1377504,9340
	5308	385402,5500	1377486,9300
	5309	385403,0500	1377486,6900
	5310	385404,1400	1377486,1800
	5311	385404,6700	1377485,9300
	5312	385404,6684	1377485,9269
	5313	385404,6720	1377485,9250
	5314	385395,9270	1377469,1860
	5315	385387,6395	1377453,5090
	5316	385386,6200	1377451,5800
	5317	385383,3600	1377445,3600
	5318	385377,3400	1377433,8700

Сведения о границах территориальной зоны общественно-деловой зоны для размещения объектов общественно-транспортного назначения (Ц-4т)

Сведения о характерных точках границ объекта	№ точки	Координаты	
		X	Y
	5319	385372,1800	1377423,3900
	5320	385368,7000	1377416,3300
	5321	385365,9640	1377411,1810
	5322	385359,8540	1377399,6580
	5323	385356,7948	1377393,2180
	5324	385356,4400	1377392,4700
	5325	385353,2100	1377385,6400
	5326	385352,8570	1377384,5980
	5327	385352,6670	1377384,0280
	5328	385352,3200	1377383,0280
	5329	385352,2425	1377382,8000
	5330	385352,0100	1377382,1100
	5331	385351,9300	1377381,8800
	5332	385351,7429	1377381,3400
	5333	385351,6710	1377381,1260
	5334	385350,9010	1377378,8490
	5335	385350,7110	1377378,2900
	5336	385349,5407	1377376,7710
	5337	385347,0300	1377373,5100
	5338	385346,3762	1377372,6550
	5339	385345,1150	1377371,0010
	5340	385339,6990	1377363,9640
	5341	385338,6000	1377362,5500
	5342	385332,7930	1377353,3720
	5343	385333,6070	1377352,7990
	5344	385334,8620	1377351,9050
	5345	385334,8600	1377351,9000
	5346	385333,5000	1377348,9000
	5347	385332,6700	1377347,0800
	5348	385332,0900	1377345,7900
	5349	385330,6030	1377342,5240
	5350	385330,6000	1377342,5200
	5351	385330,2800	1377342,6800
	5352	385329,7000	1377342,9630
	5353	385328,5300	1377343,5280
	5354	385327,5657	1377343,9870
	5355	385322,7100	1377333,8200
	5356	385323,1310	1377333,6030
	5357	385324,8540	1377332,6980
	5358	385325,9700	1377332,1200
	5359	385321,6800	1377322,7000
	5360	385313,1050	1377306,7580
	5361	385304,7200	1377289,9200

Сведения о границах территориальной зоны общественно-деловой зоны для размещения объектов общественно-транспортного назначения (Ц-4т)

Сведения о характерных точках границ объекта	№ точки	Координаты	
		X	Y
	5362	385304,6700	1377289,8200
	5363	385296,2600	1377272,6200
	5364	385291,8700	1377264,1200
	5365	385287,3830	1377255,4200
	5366	385278,7250	1377237,8900
	5367	385278,6120	1377237,6810
	5368	385277,7220	1377235,8820
	5369	385277,2070	1377234,8200
	5370	385267,0380	1377216,8290
	5371	385258,2700	1377198,9200
	5372	385249,6900	1377181,9200
	5373	385245,5000	1377173,8700
	5374	385240,9900	1377165,2100
	5375	385237,7300	1377158,4000
	5376	385234,7435	1377152,2060
	5377	385233,1330	1377148,8590
	5378	385232,5860	1377147,7330
	5379	385232,4300	1377147,4100
	5380	385230,7020	1377148,1980
	5381	385229,0400	1377148,9500
	5382	385227,7500	1377149,5300
	5383	385225,5800	1377144,4600
	5384	385224,5178	1377142,6240
	5385	385223,7400	1377141,2800
	5386	385223,6300	1377141,0900
	5387	385219,0700	1377132,5000
	5388	385214,7600	1377124,3700
	5389	385210,1400	1377114,7500
	5390	385210,8600	1377114,3900
	5391	385212,5290	1377113,5569
	5392	385215,0300	1377112,3100
	5393	385215,0403	1377112,3039
	5394	385207,0900	1377096,6300
	5395	385205,5700	1377093,6500
	5396	385205,2200	1377092,9600
	5397	385200,0665	1377082,8310
	5398	385196,2100	1377075,2500
	5399	385192,5200	1377068,1300
	5400	385188,2300	1377059,9900
	5401	385184,2900	1377052,1500
	5402	385181,2176	1377046,2200
	5403	385179,7100	1377043,3100
	5404	385174,5400	1377033,9300

Сведения о границах территориальной зоны общественно-деловой зоны для размещения объектов общественно-транспортного назначения (Ц-4т)

Сведения о характерных точках границ объекта	№ точки	Координаты	
		X	Y
	5405	385173,2700	1377031,7800
	5406	385169,4500	1377025,3400
	5407	385168,9600	1377024,5000
	5408	385166,0430	1377019,5680
	5409	385163,8890	1377015,8970
	5410	385159,3700	1377007,2700
	5411	385159,7500	1377007,0700
	5412	385160,7900	1377006,5400
	5413	385158,7781	1377002,4270
	5414	385156,7130	1376998,2010
	5415	385156,4500	1376997,6900
	5416	385152,3600	1376989,6100
	5417	385152,3535	1376989,5983
	5418	385152,3100	1376989,5200
	5419	385142,4600	1376971,2900
	5420	385139,0000	1376965,1900
	5421	385138,0600	1376963,5200
	5422	385137,9800	1376963,3800
	5423	385137,6200	1376963,5900
	5424	385137,3207	1376963,7690
	5425	385136,7800	1376964,0900
	5426	385136,6020	1376964,1940
	5427	385131,5720	1376955,0800
	5428	385126,2830	1376945,5060
	5429	385124,6040	1376943,1920
	5430	385118,3260	1376934,4210
	5431	385115,0700	1376927,9800
	5432	385113,0990	1376924,0770
	5433	385112,3600	1376922,6200
	5434	385112,2828	1376922,4700
	5435	385112,1940	1376922,2920
	5436	385112,1442	1376922,1950
	5437	385112,0500	1376922,0000
	5438	385109,8510	1376917,6680
	5439	385103,5200	1376903,3600
	5440	385103,4230	1376903,1370
	5441	385098,7550	1376892,5960
	5442	385098,0650	1376890,3840
	5443	385095,7300	1376882,9700
	5444	385091,1900	1376874,6300
	5445	385087,8900	1376867,5600
	5446	385086,8200	1376868,1900
	5447	385083,4000	1376870,1700

Сведения о границах территориальной зоны общественно-деловой зоны для размещения объектов общественно-транспортного назначения (Ц-4т)

Сведения о характерных точках границ объекта	№ точки	Координаты	
		X	Y
	5448	385082,8777	1376869,0450
	5449	385082,1000	1376867,3700
	5450	385076,8440	1376857,1870
	5451	385070,4860	1376845,2300
	5452	385057,6630	1376821,3260
	5453	385049,5530	1376797,9110
	5454	385050,6200	1376796,7200
	5455	385052,4200	1376794,6900
	5456	385050,9500	1376791,5100
	5457	385051,6000	1376791,1800
	5458	385051,1800	1376790,3800
	5459	385049,9200	1376790,0100
	5460	385041,8770	1376774,5440
	5461	385036,0000	1376762,9000
	5462	385022,7800	1376736,7000
	5463	385016,5300	1376726,0500
	5464	385011,8400	1376718,0500
	5465	385012,1300	1376716,3100
	5466	385012,0496	1376716,2660
	5467	385010,4870	1376715,4070
	5468	385010,0710	1376712,4360
	5469	385009,5420	1376708,5700
	5470	385009,4039	1376707,5520
	5471	385009,3300	1376707,0000
	5472	385006,7700	1376699,7000
	5473	385005,0800	1376694,9200
	5474	385004,9450	1376694,5360
	5475	385003,7340	1376691,0760
	5476	385001,8496	1376685,7370
	5477	385001,4000	1376684,4600
	5478	385000,0600	1376680,6600
	5479	384999,3442	1376680,8910
	5480	384996,8700	1376681,6900
	5481	384996,6587	1376681,2030
	5482	384996,0800	1376679,8700
	5483	384995,6600	1376678,8800
	5484	384995,0700	1376677,6000
	5485	384990,5700	1376667,8200
	5486	384989,7900	1376666,1300
	5487	384988,3371	1376663,1760
	5488	384986,1450	1376658,7110
	5489	384983,8500	1376654,0500
	5490	384983,3800	1376654,2800

Сведения о границах территориальной зоны общественно-деловой зоны для размещения объектов общественно-транспортного назначения (Ц-4т)

Сведения о характерных точках границ объекта	№ точки	Координаты	
		X	Y
	5491	384982,2940	1376654,7870
	5492	384980,8700	1376655,4700
	5493	384974,2900	1376658,6000
	5494	384966,1400	1376643,5200
	5495	384962,1500	1376636,1400
	5496	384945,5100	1376599,9600
	5497	384943,3998	1376596,0110
	5498	384934,0100	1376578,4400
	5499	384928,4700	1376568,1300
	5500	384928,3110	1376567,8330
	5501	384925,8840	1376564,0520
	5502	384922,4930	1376561,6610
	5503	384916,3100	1376549,8200
	5504	384917,0540	1376547,0140
	5505	384911,6450	1376536,6110
	5506	384907,0600	1376524,8300
	5507	384904,2000	1376515,7700
	5508	384899,2700	1376497,1900
	5509	384897,9200	1376496,1200
	5510	384896,2500	1376494,8100
	5511	384893,2500	1376486,8700
	5512	384891,2900	1376479,7400
	5513	384889,7670	1376476,0980
	5514	384889,5274	1376474,8370
	5515	384889,1900	1376473,0200
	5516	384885,8360	1376462,3080
	5517	384874,1590	1376424,0420
	5518	384869,4500	1376410,2700
	5519	384871,4400	1376409,5480
	5520	384868,0000	1376400,3100
	5521	384865,8480	1376400,8570
	5522	384862,7750	1376392,1190
	5523	384859,4994	1376380,4550
	5524	384857,3700	1376372,8600
	5525	384853,8220	1376361,8680
	5526	384850,7300	1376348,3500
	5527	384848,2200	1376338,9100
	5528	384846,9100	1376329,0200
	5529	384843,8200	1376315,8600
	5530	384842,9000	1376302,7700
	5531	384844,1600	1376300,0900
	5532	384843,3500	1376282,6500
	5533	384846,3500	1376281,9200

Сведения о границах территориальной зоны общественно-деловой зоны для размещения объектов общественно-транспортного назначения (Ц-4т)

Сведения о характерных точках границ объекта	№ точки	Координаты	
		X	Y
	5534	384846,1700	1376267,4400
	5535	384845,5426	1376267,4100
	5536	384844,1758	1376257,8190
	5537	384843,5701	1376253,5610
	5538	384844,0620	1376253,4550
	5539	384841,4550	1376242,1400
	5540	384840,0601	1376229,7410
	5541	384840,2218	1376229,7320
	5542	384840,8300	1376229,7000
	4784	384839,9740	1376219,9880
	5543	385154,3000	1376149,5610
	5544	385421,4928	1376013,8230
	5545	385481,7157	1375969,8050
	5546	385737,1739	1375649,9330
	5547	385975,0395	1375306,9950
	5548	386048,9454	1375409,4080
	5549	386097,6023	1375457,8330
	5550	386126,4237	1375486,5170
	5551	386136,7445	1375497,0901
	5552	386174,8769	1375536,1540
	5553	386255,7493	1375640,8520
	5554	386286,5300	1375619,2660
	5555	386319,5343	1375674,0970
	5556	386368,4557	1376135,8310
	5557	386385,1225	1376210,5990
	5558	386415,3180	1376236,6870
	5559	386461,4219	1376235,3530
	5560	386689,5785	1376387,5070
	5561	386766,0186	1377499,4150
	5562	385864,0748	1377550,7820
	5563	385631,8849	1377101,5480
	5543	385154,3000	1376149,5610
	5564	385176,5459	1369662,7870
	5565	385193,9418	1369655,9896
	5566	385193,9418	1369655,9894
	5567	385217,4102	1369646,8193
	5568	385217,4102	1369646,8194
	5569	385249,6035	1369634,2400
	5570	385252,5010	1369633,4490
	5571	385265,5294	1369629,8924
	5572	385270,8135	1369629,3310
	5573	385266,1298	1369638,3430
	5574	385254,8818	1369675,5890



Сведения о границах территориальной зоны общественно-деловой зоны для размещения объектов общественно-транспортного назначения (Ц-4т)

Сведения о характерных точках границ объекта	№ точки	Координаты	
		X	Y
	5575	385244,0715	1369736,1110
	5576	385244,0715	1369736,1111
	5577	385244,0715	1369736,1112
	5578	385244,7381	1369760,0436
	5579	385245,4490	1369785,5700
	5580	385246,1601	1369786,5587
	5581	385246,1600	1369786,5583
	5582	385246,8613	1369787,5333
	5583	385248,0635	1369789,2050
	5584	385273,1710	1369798,4627
	5585	385273,1711	1369798,4624
	5586	385369,3766	1369833,9355
	5587	385369,3765	1369833,9359
	5588	385381,6597	1369838,4650
	5589	385374,8339	1369857,5136
	5590	385359,3413	1369915,3928
	5591	385356,7132	1369943,8942
	5592	385363,7185	1369971,8474
	5593	385363,7557	1369971,9960
	5594	385376,7195	1369991,1038
	5595	385441,0425	1370085,9113
	5596	385455,7485	1370099,3494
	5597	385537,7442	1370121,4215
	5598	385568,6393	1370140,5207
	5599	385593,4127	1370155,8360
	5600	385634,8004	1370212,4650
	5601	385659,3427	1370256,1260
	5602	385663,8929	1370278,1549
	5603	385667,8739	1370297,4282
	5604	385665,2174	1370354,4683
	5605	385661,1505	1370441,7910
	5606	385643,3719	1370437,9324
	5607	385591,6102	1370426,6983
	5608	385577,1181	1370423,5529
	5609	385565,7207	1370424,4855
	5610	385553,3341	1370425,4990
	5611	385547,1700	1370413,4000
	5612	385507,3900	1370338,0700
	5613	385505,6900	1370334,6800
	5614	385502,1500	1370327,6200
	5615	385495,9900	1370315,3300
	5616	385495,7100	1370314,7700
	5617	385493,9000	1370311,3700

Сведения о границах территориальной зоны общественно-деловой зоны для размещения объектов общественно-транспортного назначения (Ц-4т)

Сведения о характерных точках границ объекта	№ точки	Координаты	
		X	Y
	5618	385492,9600	1370309,8500
	5619	385490,1000	1370305,3100
	5620	385468,0400	1370263,5400
	5621	385465,2500	1370257,5500
	5622	385462,0500	1370251,6400
	5623	385459,9000	1370247,8600
	5624	385458,2500	1370244,9900
	5625	385436,9300	1370204,6100
	5626	385400,8100	1370137,8600
	5627	385355,4900	1370059,3700
	5628	385310,9900	1369982,3100
	5629	385299,0700	1369961,6600
	5630	385295,0500	1369954,7000
	5631	385291,5900	1369948,3900
	5632	385269,2400	1369905,7300
	5633	385267,8600	1369902,0700
	5634	385261,6600	1369885,0900
	5635	385230,1600	1369780,9400
	5636	385223,0700	1369757,5000
	5637	385194,6000	1369693,0400
	5638	385192,6733	1369689,8115
	5564	385176,5459	1369662,7870
	5639	385252,0199	1369737,1079
	5640	385262,6106	1369677,6680
	5641	385269,9425	1369653,2298
	5642	385273,4022	1369641,6983
	5643	385282,2293	1369624,9694
	5644	385310,2011	1369627,6244
	5645	385325,7815	1369631,6159
	5646	385341,4368	1369635,6270
	5647	385391,1832	1369657,9968
	5648	385438,6711	1369679,3513
	5649	385384,3585	1369830,9330
	5650	385253,3657	1369782,6330
	5639	385252,0199	1369737,1079
	5651	385286,3257	1369616,5428
	5652	385298,8383	1369592,7540
	5653	385452,7463	1369637,2810
	5654	385446,4719	1369656,1523
	5655	385441,2895	1369671,7390
	5656	385358,0722	1369634,3352
	5657	385344,5446	1369628,2549
	5658	385338,7541	1369626,6013

Сведения о границах территориальной зоны общественно-деловой зоны для размещения объектов общественно-транспортного назначения (Ц-4т)

Сведения о характерных точках границ объекта	№ точки	Координаты	
		X	Y
	5659	385312,4248	1369619,0820
	5660	385297,5484	1369617,6348
	5651	385286,3257	1369616,5428
	5661	385303,7170	1369585,8370
	5662	385340,2639	1369537,9073
	5663	385380,4879	1369501,8547
	5664	385423,8378	1369474,0234
	5665	385464,5520	1369450,9661
	5666	385491,1220	1369521,8588
	5667	385469,9749	1369585,4625
	5668	385469,9749	1369585,4625
	5669	385455,2723	1369629,6830
	5661	385303,7170	1369585,8370
	5670	385364,2620	1369943,7788
	5671	385367,2429	1369916,6700
	5672	385382,2819	1369860,4350
	5673	385402,8484	1369803,0392
	5674	385445,8628	1369682,9972
	5675	385575,2500	1369749,6484
	5676	385523,3896	1369888,6430
	5677	385473,5858	1370017,7897
	5678	385448,7124	1370082,2889
	5679	385448,0242	1370081,6357
	5680	385447,4199	1370081,0620
	5681	385370,7718	1369968,0880
	5682	385369,0286	1369961,5785
	5670	385364,2620	1369943,7788
	5683	385448,5203	1369675,3479
	5684	385456,6818	1369650,8010
	5685	385596,0925	1369692,9889
	5686	385577,9419	1369742,2607
	5683	385448,5203	1369675,3479
	5687	385454,9892	1370088,2468
	5688	385529,4158	1369895,2510
	5689	385788,3980	1369994,9150
	5690	385776,8809	1370025,9766
	5691	385771,4914	1370040,5120
	5692	385728,3049	1370033,5860
	5693	385724,8516	1370034,2929
	5694	385669,7280	1370045,5767
	5695	385552,4709	1370075,4840
	5696	385472,5274	1370095,8740
	5697	385459,3488	1370092,3850

Сведения о границах территориальной зоны общественно-деловой зоны для размещения объектов общественно-транспортного назначения (Ц-4т)

Сведения о характерных точках границ объекта	№ точки	Координаты	
		X	Y
	5698	385458,7624	1370091,8284
	5687	385454,9892	1370088,2468
	5699	385457,9894	1369646,5840
	5700	385497,8147	1369527,0857
	5701	385596,8202	1369567,1420
	5702	385596,8202	1369567,1420
	5703	385597,9239	1369567,5886
	5704	385637,4717	1369583,5891
	5705	385597,7312	1369688,3710
	5699	385457,9894	1369646,5840
	5706	385471,9612	1369447,9399
	5707	385515,8599	1369436,6095
	5708	385515,8607	1369436,6096
	5709	385516,4171	1369436,4660
	5710	385567,5832	1369430,2774
	5711	385580,9141	1369428,6651
	5712	385586,5855	1369429,3875
	5713	385623,4856	1369434,0880
	5714	385647,7597	1369439,8540
	5715	385647,7599	1369439,8536
	5716	385658,8498	1369442,4879
	5717	385658,8517	1369442,4887
	5718	385661,1768	1369443,0410
	5719	385668,4637	1369445,4094
	5720	385679,8862	1369449,1224
	5721	385679,8861	1369449,1228
	5722	385685,5807	1369450,9739
	5723	385640,3545	1369576,1255
	5724	385498,4927	1369518,7300
	5706	385471,9612	1369447,9399
	5725	385488,7594	1370100,1718
	5726	385616,1864	1370067,5516
	5727	385671,3665	1370053,4262
	5728	385722,1369	1370043,5192
	5729	385700,6746	1370118,9478
	5730	385691,8807	1370149,8541
	5731	385696,7935	1370209,4030
	5732	385696,0107	1370265,9991
	5733	385695,6088	1370295,0540
	5734	385689,1379	1370453,3220
	5735	385669,8112	1370445,2540
	5736	385675,8253	1370296,3750
	5737	385666,6212	1370252,7480

Сведения о границах территориальной зоны общественно-деловой зоны для размещения объектов общественно-транспортного назначения (Ц-4т)

Сведения о характерных точках границ объекта	№ точки	Координаты	
		X	Y
	5738	385666,6212	1370252,7479
	5739	385666,6212	1370252,7479
	5740	385641,4000	1370207,9367
	5741	385611,7315	1370167,3425
	5742	385599,4104	1370150,4840
	5743	385561,7846	1370126,9993
	5744	385541,4320	1370114,2959
	5725	385488,7594	1370100,1718
	5745	385500,2149	1377676,6040
	5746	385554,2785	1377668,9860
	5747	385679,2738	1377641,9750
	5748	385854,2437	1377566,3660
	5749	385903,7288	1377647,8320
	5750	386009,2369	1377821,5270
	5751	386798,2330	1378519,6450
	5752	387244,8325	1378917,6750
	5753	387600,7321	1379235,0800
	5754	387169,0976	1379585,2580
	5755	387168,4600	1379584,6600
	5756	387158,1320	1379574,9010
	5757	387157,4750	1379574,2800
	5758	387150,7010	1379567,7280
	5759	387145,5400	1379562,7200
	5760	387131,8000	1379549,7400
	5761	387120,3910	1379539,0390
	5762	387116,0260	1379534,9330
	5763	387110,4050	1379529,7030
	5764	386949,2000	1379384,3700
	5765	386948,3000	1379383,5600
	5766	386946,5100	1379381,9500
	5767	386942,9400	1379378,7300
	5768	386942,3300	1379378,1900
	5769	386939,3800	1379380,9200
	5770	386936,4300	1379383,6300
	5771	386931,1100	1379388,5300
	5772	386923,6200	1379395,4200
	5773	386922,4900	1379396,4700
	5774	386921,3900	1379395,3400
	5775	386920,5600	1379394,4700
	5776	386917,5500	1379391,3700
	5777	386916,7200	1379390,5100
	5778	386915,8100	1379389,5700
	5779	386915,4000	1379389,1500

Сведения о границах территориальной зоны общественно-деловой зоны для размещения объектов общественно-транспортного назначения (Ц-4т)

Сведения о характерных точках границ объекта	№ точки	Координаты	
		X	Y
	5780	386914,9700	1379388,7000
	5781	386914,8200	1379388,5400
	5782	386913,5100	1379387,1800
	5783	386912,8300	1379388,1900
	5784	386910,6900	1379391,3800
	5785	386908,3800	1379394,8100
	5786	386905,6900	1379398,8000
	5787	386905,2600	1379399,4500
	5788	386901,5300	1379405,0100
	5789	386892,8100	1379417,9600
	5790	386891,4700	1379416,8800
	5791	386873,1500	1379402,2300
	5792	386850,2800	1379381,0300
	5793	386812,7500	1379347,3000
	5794	386783,6800	1379321,1100
	5795	386777,2600	1379315,3200
	5796	386764,6100	1379304,4500
	5797	386743,4700	1379286,4500
	5798	386705,5510	1379252,2190
	5799	386699,1100	1379247,2700
	5800	386682,8191	1379232,6209
	5801	386672,5700	1379223,4100
	5802	386663,8000	1379215,5200
	5803	386663,8007	1379215,5191
	5804	386646,5200	1379199,9800
	5805	386645,0990	1379198,6990
	5806	386644,7380	1379198,3740
	5807	386644,4130	1379197,7830
	5808	386643,3840	1379195,9250
	5809	386642,9500	1379195,1300
	5810	386629,4700	1379182,8500
	5811	386627,8700	1379181,3800
	5812	386611,9830	1379166,0600
	5813	386610,4000	1379164,5400
	5814	386607,8300	1379162,0500
	5815	386602,9500	1379157,3500
	5816	386599,5300	1379154,0500
	5817	386595,2400	1379150,9570
	5818	386592,1300	1379148,9300
	5819	386600,8400	1379140,1200
	5820	386607,5500	1379133,3100
	5821	386610,3700	1379130,4500
	5822	386618,3300	1379120,6800

Сведения о границах территориальной зоны общественно-деловой зоны для размещения объектов общественно-транспортного назначения (Ц-4т)

Сведения о характерных точках границ объекта	№ точки	Координаты	
		X	Y
	5823	386621,2200	1379117,1900
	5824	386629,6700	1379107,0000
	5825	386618,3700	1379094,8600
	5826	386619,5420	1379093,4620
	5827	386625,2345	1379086,6651
	5828	386623,5300	1379078,4800
	5829	386641,6242	1379058,9739
	5830	386617,3000	1379036,5500
	5831	386613,9000	1379030,7900
	5832	386526,2900	1378959,3500
	5833	386524,7300	1378958,0900
	5834	386521,9100	1378955,8200
	5835	386514,8400	1378950,1300
	5836	386510,6279	1378946,6283
	5837	386504,5000	1378953,4700
	5838	386486,5800	1378973,4800
	5839	386476,4000	1378984,8500
	5840	386472,6700	1378989,2100
	5841	386451,3100	1379012,6500
	5842	386447,8200	1379016,5200
	5843	386445,5100	1379019,0800
	5844	386444,0000	1379017,7200
	5845	386433,9600	1379008,5500
	5846	386436,7800	1379005,4900
	5847	386405,0300	1378976,6200
	5848	386357,9500	1378934,1000
	5849	386351,9900	1378928,7000
	5850	386346,2500	1378923,7500
	5851	386341,6100	1378919,7200
	5852	386338,8200	1378916,8500
	5853	386332,9800	1378910,8000
	5854	386243,7900	1378833,9400
	5855	386242,8500	1378834,9200
	5856	386226,1200	1378821,0000
	5857	386198,1800	1378797,2500
	5858	386175,9200	1378778,3400
	5859	386145,3300	1378750,5200
	5860	386135,3500	1378741,0900
	5861	386120,7000	1378726,4000
	5862	386117,2000	1378722,9000
	5863	386118,2100	1378721,6700
	5864	386076,7300	1378682,6100
	5865	386060,8500	1378664,6800

Сведения о границах территориальной зоны общественно-деловой зоны для размещения объектов общественно-транспортного назначения (Ц-4т)

Сведения о характерных точках границ объекта	№ точки	Координаты	
		X	Y
	5866	386042,0400	1378643,4300
	5867	386031,3400	1378631,3500
	5868	386031,7700	1378630,9100
	5869	386033,2900	1378629,3600
	5870	386023,5900	1378618,5300
	5871	386013,8900	1378606,0900
	5872	386001,8800	1378593,0200
	5873	385981,3200	1378567,1900
	5874	385980,3800	1378566,0200
	5875	385980,0700	1378565,6300
	5876	385979,7500	1378565,2300
	5877	385977,8900	1378562,8900
	5878	385977,3600	1378562,2300
	5879	385976,2900	1378563,0900
	5880	385974,4700	1378564,5600
	5881	385971,9800	1378561,4700
	5882	385955,9200	1378541,7000
	5883	385954,7300	1378542,0900
	5884	385914,7600	1378479,7700
	5885	385891,7800	1378437,9500
	5886	385885,3500	1378426,3600
	5887	385876,0100	1378409,5400
	5888	385868,5100	1378396,0400
	5889	385855,3500	1378371,2200
	5890	385843,0800	1378347,9900
	5891	385840,2800	1378342,6900
	5892	385837,8200	1378338,0400
	5893	385820,5800	1378306,6100
	5894	385816,8700	1378299,3400
	5895	385796,1900	1378257,0700
	5896	385797,2300	1378256,5500
	5897	385769,4400	1378203,0400
	5898	385764,7600	1378194,0100
	5899	385760,1000	1378184,5100
	5900	385754,8100	1378173,7500
	5901	385741,6400	1378147,2800
	5902	385729,6610	1378122,0800
	5903	385728,2700	1378119,1670
	5904	385724,7800	1378113,3400
	5905	385719,7600	1378104,9900
	5906	385716,6450	1378099,7900
	5907	385711,8500	1378091,8100
	5908	385710,7600	1378090,0100



Сведения о границах территориальной зоны общественно-деловой зоны для размещения объектов общественно-транспортного назначения (Ц-4т)

Сведения о характерных точках границ объекта	№ точки	Координаты	
		X	Y
	5909	385708,3900	1378086,0300
	5910	385707,2300	1378083,9300
	5911	385706,3100	1378082,2300
	5912	385705,2400	1378080,2900
	5913	385704,3300	1378078,6300
	5914	385691,7900	1378055,6700
	5915	385683,3300	1378039,5100
	5916	385655,2000	1377985,8000
	5917	385607,6300	1377893,1800
	5918	385577,5700	1377831,2700
	5919	385577,2630	1377830,6710
	5920	385575,7800	1377827,7700
	5921	385575,4394	1377827,0990
	5922	385562,7100	1377802,1400
	5923	385559,0000	1377804,1100
	5924	385550,9900	1377788,8100
	5925	385545,2600	1377777,8800
	5926	385531,7700	1377749,9700
	5927	385533,9000	1377748,7900
	5928	385528,8100	1377738,3400
	5929	385523,9896	1377729,4402
	5930	385519,5200	1377721,1900
	5931	385521,1100	1377720,1100
	5932	385522,1200	1377719,4400
	5933	385523,4793	1377718,5305
	5934	385521,3660	1377714,2510
	5935	385516,8900	1377705,1800
	5936	385516,0050	1377703,3780
	5937	385515,1800	1377701,7200
	5938	385514,6500	1377700,6470
	5939	385514,2200	1377699,7700
	5940	385511,6700	1377695,5600
	5941	385507,3000	1377688,3300
	5942	385506,2300	1377686,5580
	5943	385503,2660	1377681,6570
	5944	385502,1600	1377679,8200
	5945	385501,3800	1377678,5200
	5745	385500,2149	1377676,6040
	5946	385532,2933	1369887,7860
	5947	385536,7026	1369875,7797
	5948	385581,9212	1369752,6500
	5949	385839,5050	1369855,2160
	5950	385791,1454	1369987,3999

Сведения о границах территориальной зоны общественно-деловой зоны для размещения объектов общественно-транспортного назначения (Ц-4т)

Сведения о характерных точках границ объекта	№ точки	Координаты	
		X	Y
	5951	385718,6103	1369959,4863
	5946	385532,2933	1369887,7860
	5952	385535,1600	1377855,1300
	5953	385540,1405	1377852,7290
	5954	385540,4000	1377853,2600
	5955	385546,2800	1377850,5400
	5956	385602,4900	1377967,3200
	5957	385596,9800	1377970,7000
	5958	385596,9886	1377970,7000
	5959	385596,9800	1377970,7040
	5960	385592,6673	1377972,9130
	5961	385592,6600	1377972,9000
	5952	385535,1600	1377855,1300
	5962	385579,6929	1370432,0950
	5963	385660,2142	1370450,1030
	5964	385684,2516	1370459,5703
	5965	385690,9409	1370462,2051
	5966	385730,0701	1370477,0771
	5967	385885,5547	1370536,1730
	5968	385844,4273	1370640,8410
	5969	385712,6757	1370583,3130
	5970	385709,4744	1370590,6450
	5971	385841,6041	1370648,3380
	5972	385787,7018	1370798,8170
	5973	385790,2518	1370818,9430
	5974	385800,6341	1370831,9270
	5975	386013,9604	1370916,0530
	5976	385899,2884	1371205,6470
	5977	385901,5173	1371210,8720
	5978	386160,9070	1371313,8830
	5979	386104,5581	1371452,1820
	5980	385905,2682	1371377,2180
	5981	385904,7500	1371378,3100
	5982	385902,1100	1371377,4600
	5983	385900,0900	1371376,7300
	5984	385898,5900	1371376,4300
	5985	385897,0900	1371376,0200
	5986	385894,4700	1371374,8000
	5987	385893,0200	1371374,3700
	5988	385891,4330	1371373,7320
	5989	385889,1828	1371379,7140
	5990	386101,5470	1371459,5970
	5991	386049,5708	1371594,3120

Сведения о границах территориальной зоны общественно-деловой зоны для размещения объектов общественно-транспортного назначения (Ц-4т)

Сведения о характерных точках границ объекта	№ точки	Координаты	
		X	Y
	5992	385849,5550	1371519,1650
	5993	385835,2949	1371272,3000
	5994	385823,3844	1371090,9360
	5995	385780,0887	1370934,3970
	5996	385593,2055	1370491,0220
	5962	385579,6929	1370432,0950
	5997	385585,3153	1369745,6080
	5998	385608,7226	1369682,4661
	5999	385676,7785	1369697,6195
	6000	385880,5052	1369742,9820
	6001	385858,5224	1369803,1973
	6002	385842,2731	1369847,7070
	5997	385585,3153	1369745,6080
	6003	385611,7657	1369674,8476
	6004	385644,8878	1369586,5900
	6005	385646,7733	1369587,3529
	6006	385646,7735	1369587,3525
	6007	385648,8087	1369588,1760
	6008	385648,8086	1369588,1763
	6009	385676,2527	1369599,2799
	6010	385676,2529	1369599,2795
	6011	385678,8900	1369592,0100
	6012	385689,7761	1369596,1209
	6013	385649,5583	1369579,8492
	6014	385649,5583	1369579,8492
	6015	385647,7758	1369579,1280
	6016	385652,6591	1369565,6148
	6017	385693,0844	1369453,7490
	6018	385696,3445	1369455,1027
	6019	385696,3446	1369455,1022
	6020	385796,4404	1369496,6648
	6021	385947,8338	1369559,5279
	6022	385902,7723	1369682,2965
	6023	385902,4918	1369682,1830
	6024	385899,8070	1369689,7267
	6025	385899,8069	1369689,7271
	6026	385900,0142	1369689,8109
	6027	385892,2025	1369711,0935
	6028	385886,9400	1369725,8800
	6029	385886,7953	1369725,8254
	6030	385884,2065	1369732,8784
	6031	385883,2883	1369735,3800
	6032	385823,3680	1369722,0217

Сведения о границах территориальной зоны общественно-деловой зоны для размещения объектов общественно-транспортного назначения (Ц-4т)

Сведения о характерных точках границ объекта	№ точки	Координаты	
		X	Y
	6003	385611,7657	1369674,8476
	6033	385696,9947	1370456,9875
	6034	385699,7877	1370387,1075
	6035	385703,3468	1370298,0590
	6036	385812,9391	1370340,1176
	6037	385941,8676	1370389,5974
	6038	385901,8976	1370493,7095
	6039	385898,6587	1370502,1462
	6040	385898,6587	1370502,1462
	6041	385888,4586	1370528,7150
	6042	385846,5316	1370513,0081
	6043	385846,5321	1370513,0080
	6033	385696,9947	1370456,9875
	6044	385699,9138	1370149,9258
	6045	385730,5988	1370043,0360
	6046	385775,3536	1370050,5550
	6047	385806,7760	1370063,8937
	6048	385848,5016	1370081,6064
	6049	386014,9697	1370193,1050
	6050	385997,6001	1370237,1356
	6051	385947,0804	1370218,5612
	6052	385889,9125	1370197,5420
	6053	385740,9061	1370205,8930
	6054	385724,1144	1370205,5501
	6055	385704,4697	1370205,1487
	6056	385703,5618	1370194,1444
	6044	385699,9138	1370149,9258
	6057	385703,8149	1370289,5166
	6058	385705,1309	1370213,1640
	6059	385741,2144	1370213,8890
	6060	385834,4557	1370207,9735
	6061	385888,5282	1370204,5431
	6062	385902,0537	1370209,6452
	6063	385994,6635	1370244,5799
	6064	385964,4933	1370327,7732
	6065	385944,7936	1370382,0940
	6066	385863,2717	1370350,7757
	6057	385703,8149	1370289,5166
	6067	385779,4500	1370043,0516
	6068	385795,4840	1369997,8020
	6069	385927,0608	1370050,2836
	6070	386051,4318	1370099,8913
	6071	386026,0324	1370164,8453

Сведения о границах территориальной зоны общественно-деловой зоны для размещения объектов общественно-транспортного назначения (Ц-4т)

Сведения о характерных точках границ объекта	№ точки	Координаты	
		X	Y
	6072	386017,8978	1370185,6479
	6073	385852,0127	1370073,7569
	6074	385804,3884	1370054,0639
	6067	385779,4500	1370043,0516
	6075	385795,5730	1370800,5660
	6076	385848,9293	1370651,6110
	6077	386076,5313	1370755,3700
	6078	386016,7700	1370908,5620
	6079	385806,0447	1370825,9510
	6080	385797,9905	1370816,6100
	6075	385795,5730	1370800,5660
	6081	385798,4933	1369990,6000
	6082	385829,0578	1369907,0550
	6083	385846,9630	1369858,1130
	6084	386025,1744	1369926,1229
	6085	386103,6339	1369956,0651
	6086	386054,2490	1370092,4030
	6081	385798,4933	1369990,6000
	6087	385829,3145	1373388,3387
	6088	385856,7078	1373395,6777
	6089	385855,4700	1373394,0400
	6090	385854,9000	1373393,4000
	6091	385868,3600	1373382,9300
	6092	385878,1200	1373394,1200
	6093	385868,1499	1373398,7433
	6094	385908,2437	1373409,4850
	6095	385912,9700	1373398,6100
	6096	385919,7800	1373401,8200
	6097	385918,0600	1373405,3200
	6098	385920,1000	1373406,2700
	6099	385917,3480	1373411,9241
	6100	385943,7933	1373419,0092
	6101	385942,2400	1373415,9800
	6102	385948,9400	1373413,9000
	6103	385953,7800	1373420,1700
	6104	385955,1612	1373422,0549
	6105	386001,7649	1373434,5407
	6106	386010,2100	1373422,5800
	6107	386013,9734	1373417,2140
	6108	386002,7324	1373414,2047
	6109	385999,8200	1373418,9600
	6110	385999,1100	1373420,0000
	6111	385993,9400	1373427,6900

Сведения о границах территориальной зоны общественно-деловой зоны для размещения объектов общественно-транспортного назначения (Ц-4т)

Сведения о характерных точках границ объекта	№ точки	Координаты	
		X	Y
	6112	385992,3800	1373429,6000
	6113	385982,4700	1373423,3900
	6114	385977,5600	1373417,9100
	6115	385968,9020	1373405,1480
	6116	385844,0699	1373371,7294
	6117	385833,7500	1373383,4900
	6087	385829,3145	1373388,3387
	6118	385849,6720	1371529,9000
	6119	386046,7619	1371601,1230
	6120	385991,9887	1371739,2970
	6121	386265,9718	1371850,8050
	6122	386218,8017	1371964,8900
	6123	386226,1256	1371968,1090
	6124	386272,6428	1371853,8070
	6125	386394,0100	1371903,4430
	6126	386378,2638	1371941,2600
	6127	386347,7676	1372017,3290
	6128	386355,0190	1372020,7400
	6129	386355,5848	1372019,3287
	6130	386350,3100	1372017,5800
	6131	386362,6600	1371985,2100
	6132	386374,2600	1371954,7800
	6133	386379,7337	1371959,0924
	6134	386383,5641	1371949,5380
	6135	386585,0037	1372124,0230
	6136	386652,8570	1372177,4890
	6137	386740,5836	1372210,4240
	6138	386690,6586	1372343,5290
	6139	386690,6479	1372343,5580
	6140	386641,9999	1372475,9980
	6141	386623,5959	1372524,9080
	6142	386620,3998	1372547,8380
	6143	386622,4497	1372616,3160
	6144	386611,8700	1372620,0480
	6145	386609,0617	1372531,4730
	6146	386608,9901	1372529,2150
	6147	386608,9900	1372529,2100
	6148	386606,4800	1372534,9900
	6149	386598,9700	1372532,2800
	6150	386598,9354	1372532,3180
	6151	386590,2617	1372529,2490
	6152	386581,4210	1372526,1190
	6153	386581,7390	1372525,2250

Сведения о границах территориальной зоны общественно-деловой зоны для размещения объектов общественно-транспортного назначения (Ц-4т)

Сведения о характерных точках границ объекта	№ точки	Координаты	
		X	Y
	6154	386564,0620	1372518,7170
	6155	386563,3724	1372510,0880
	6156	386563,1100	1372506,7900
	6157	386562,0300	1372491,4300
	6158	386561,9703	1372490,3160
	6159	386561,1187	1372474,2800
	6160	386561,1100	1372474,0900
	6161	386561,0672	1372473,2890
	6162	386560,9340	1372470,7160
	6163	386567,2450	1372455,7800
	6164	386570,8180	1372447,3120
	6165	386571,9500	1372444,7460
	6166	386558,9050	1372431,3470
	6167	386546,4760	1372426,9300
	6168	386545,8960	1372426,7000
	6169	386541,5120	1372424,9780
	6170	386542,2442	1372419,7700
	6171	386544,3200	1372405,0400
	6172	386544,5955	1372404,8950
	6173	386545,1220	1372404,6220
	6174	386545,1943	1372400,1660
	6175	386545,3000	1372393,8400
	6176	386545,5100	1372388,8200
	6177	386545,5108	1372388,7580
	6178	386545,5310	1372388,0510
	6179	386545,8061	1372388,0580
	6180	386546,2100	1372388,0700
	6181	386546,2104	1372388,0580
	6182	386546,3080	1372385,4770
	6183	386545,4200	1372385,4480
	6184	386545,4400	1372384,6800
	6185	386546,3200	1372384,7100
	6186	386546,3201	1372384,7070
	6187	386546,3270	1372384,7070
	6188	386546,4620	1372380,5860
	6189	386546,4498	1372380,5850
	6190	386546,4500	1372380,5800
	6191	386546,1913	1372380,5750
	6192	386545,5160	1372380,5460
	6193	386545,5309	1372379,7200
	6194	386546,1289	1372379,7390
	6195	386546,4910	1372379,7540
	6196	386546,9630	1372365,0190

Сведения о границах территориальной зоны общественно-деловой зоны для размещения объектов общественно-транспортного назначения (Ц-4т)

Сведения о характерных точках границ объекта	№ точки	Координаты	
		X	Y
	6197	386546,9800	1372364,6200
	6198	386546,9758	1372364,6200
	6199	386546,9760	1372364,6140
	6200	386546,1080	1372364,5850
	6201	386546,1507	1372363,3800
	6202	386547,0100	1372363,4000
	6203	386547,0101	1372363,3980
	6204	386547,0200	1372363,3980
	6205	386547,0329	1372362,8500
	6206	386547,0400	1372362,6800
	6207	386547,0400	1372362,5490
	6208	386547,0420	1372362,4640
	6209	386547,0400	1372362,4640
	6210	386547,0400	1372362,4600
	6211	386540,9900	1372362,2600
	6212	386541,1200	1372345,0500
	6213	386541,1200	1372344,2400
	6214	386541,1260	1372340,3930
	6215	386541,1580	1372325,0550
	6216	386541,2020	1372324,0300
	6217	386541,8920	1372308,8890
	6218	386542,1877	1372302,4180
	6219	386542,6098	1372293,2430
	6220	386544,0420	1372292,2340
	6221	386547,0060	1372290,1500
	6222	386547,1450	1372290,0490
	6223	386547,2300	1372289,9900
	6224	386548,6960	1372288,9530
	6225	386553,3750	1372288,2160
	6226	386553,4950	1372286,0810
	6227	386553,8050	1372281,3060
	6228	386554,0643	1372277,0880
	6229	386554,1200	1372276,2000
	6230	386554,1414	1372275,2270
	6231	386554,1700	1372273,9300
	6232	386554,1775	1372273,6630
	6233	386554,2000	1372272,8600
	6234	386554,3100	1372267,7100
	6235	386552,1340	1372267,6550
	6236	386550,8340	1372267,6260
	6237	386551,0600	1372250,4300
	6238	386550,0600	1372250,4200
	6239	386543,5400	1372250,3300



Сведения о границах территориальной зоны общественно-деловой зоны для размещения объектов общественно-транспортного назначения (Ц-4т)

Сведения о характерных точках границ объекта	№ точки	Координаты	
		X	Y
	6240	386542,5400	1372250,3200
	6241	386542,6500	1372241,9800
	6242	386542,7200	1372238,1800
	6243	386542,4926	1372238,1860
	6244	386542,3660	1372238,1890
	6245	386539,7310	1372238,2180
	6246	386539,7240	1372237,5680
	6247	386539,6474	1372233,9920
	6248	386539,5400	1372228,7000
	6249	386538,5500	1372228,6600
	6250	386537,6430	1372228,6370
	6251	386536,5870	1372227,9110
	6252	386536,4700	1372227,8300
	6253	386534,7380	1372226,6620
	6254	386534,1457	1372226,2620
	6255	386532,8032	1372225,3540
	6256	386532,6200	1372225,2300
	6257	386532,2724	1372224,9940
	6258	386527,8830	1372222,0080
	6259	386529,4200	1372197,9200
	6260	386528,1020	1372184,8190
	6261	386527,9740	1372183,5520
	6262	386517,2413	1372174,4180
	6263	386505,0500	1372189,2800
	6264	386515,2600	1372198,0100
	6265	386515,5800	1372198,1400
	6266	386517,9500	1372201,8200
	6267	386512,2400	1372211,5300
	6268	386510,2887	1372213,6830
	6269	386509,0420	1372215,0520
	6270	386507,2680	1372217,0150
	6271	386495,9200	1372229,5200
	6272	386486,2000	1372238,3350
	6273	386484,8425	1372239,5950
	6274	386484,6100	1372239,8100
	6275	386483,9625	1372240,4580
	6276	386476,1864	1372248,2319
	6277	386470,4030	1372235,2100
	6278	386463,5040	1372222,0780
	6279	386456,5500	1372210,4900
	6280	386430,3200	1372173,9200
	6281	386429,1500	1372172,2900
	6282	386420,7000	1372179,1100

Сведения о границах территориальной зоны общественно-деловой зоны для размещения объектов общественно-транспортного назначения (Ц-4т)

Сведения о характерных точках границ объекта	№ точки	Координаты	
		X	Y
	6283	386434,7700	1372197,0800
	6284	386439,3095	1372203,5480
	6285	386442,3450	1372207,8830
	6286	386447,6705	1372216,3460
	6287	386450,9600	1372221,5800
	6288	386459,9400	1372238,8300
	6289	386467,0175	1372255,8740
	6290	386463,5041	1372258,5190
	6291	386460,2700	1372257,9500
	6292	386453,4200	1372253,9100
	6293	386449,5600	1372255,8100
	6294	386446,3400	1372249,5900
	6295	386443,8500	1372245,5700
	6296	386442,2400	1372242,9200
	6297	386440,8900	1372240,7100
	6298	386430,2500	1372223,4400
	6299	386428,4600	1372220,5500
	6300	386427,3900	1372218,7300
	6301	386409,5600	1372190,7700
	6302	386394,0900	1372167,3800
	6303	386393,8700	1372167,5300
	6304	386393,7500	1372167,6100
	6305	386392,1600	1372164,9300
	6306	386390,4300	1372162,1400
	6307	386390,5600	1372162,0500
	6308	386388,8500	1372159,4700
	6309	386387,1300	1372156,9500
	6310	386385,3200	1372154,1600
	6311	386388,3000	1372152,1200
	6312	386379,2225	1372141,2130
	6313	386382,9600	1372138,0990
	6314	386383,9408	1372137,2710
	6315	386390,2340	1372144,8180
	6316	386393,7900	1372147,5000
	6317	386403,1900	1372140,9300
	6318	386403,8400	1372141,7700
	6319	386406,7419	1372139,5020
	6320	386413,8200	1372133,9700
	6321	386399,1406	1372115,1250
	6322	386378,1200	1372088,1400
	6323	386381,0631	1372084,7660
	6324	386384,4710	1372080,8630
	6325	386386,2160	1372078,8740

Сведения о границах территориальной зоны общественно-деловой зоны для размещения объектов общественно-транспортного назначения (Ц-4т)

Сведения о характерных точках границ объекта	№ точки	Координаты	
		X	Y
	6326	386392,8114	1372071,3110
	6327	386393,7380	1372070,2490
	6328	386390,0450	1372067,3760
	6329	386382,0660	1372061,1640
	6330	386378,2150	1372058,1639
	6331	386382,3000	1372053,0200
	6332	386382,1280	1372050,7610
	6333	386381,1600	1372049,1660
	6334	386380,3709	1372048,6670
	6335	386379,2600	1372047,9600
	6336	386376,2900	1372047,3300
	6337	386374,1003	1372043,5560
	6338	386373,1820	1372041,9720
	6339	386373,2220	1372041,4320
	6340	386373,4008	1372038,8900
	6341	386376,9500	1372038,3400
	6342	386368,5300	1372034,7100
	6343	386363,1800	1372034,4300
	6344	386362,8270	1372034,8070
	6345	386361,9926	1372035,6860
	6346	386361,7500	1372035,9400
	6347	386359,5300	1372038,2700
	6348	386356,7970	1372039,9680
	6349	386352,5230	1372042,4280
	6350	386351,3870	1372042,7280
	6351	386348,0460	1372043,5450
	6352	386346,5500	1372043,9100
	6353	386344,2067	1372045,5140
	6354	386339,3467	1372048,8350
	6355	386339,3500	1372048,8400
	6356	386333,0400	1372053,1600
	6357	386329,0100	1372051,5700
	6358	386328,9941	1372051,5640
	6359	386328,3600	1372053,4800
	6360	386324,1400	1372052,0570
	6361	386324,0762	1372052,2490
	6362	386323,8200	1372053,0100
	6363	386316,7100	1372050,6300
	6364	386313,0900	1372049,4200
	6365	386313,5400	1372048,0800
	6366	386315,8600	1372041,1500
	6367	386310,5880	1372039,7270
	6368	386309,6000	1372039,4000

Сведения о границах территориальной зоны общественно-деловой зоны для размещения объектов общественно-транспортного назначения (Ц-4т)

Сведения о характерных точках границ объекта	№ точки	Координаты	
		X	Y
	6369	386306,5200	1372038,3600
	6370	386290,2300	1372034,1300
	6371	386284,0300	1372032,3000
	6372	386281,3000	1372040,6500
	6373	386245,2194	1372009,4970
	6374	386240,3690	1372005,3080
	6375	386237,1923	1372002,5680
	6376	386231,9900	1371998,0800
	6377	386215,9500	1371980,6700
	6378	386214,1400	1371978,7100
	6379	386214,0000	1371978,5500
	6380	386213,0600	1371977,5200
	6381	386212,6200	1371977,0500
	6382	386206,8300	1371970,7700
	6383	386194,7100	1371964,6600
	6384	386152,5170	1371926,5340
	6385	386137,4800	1371911,9000
	6386	386133,5000	1371915,1300
	6387	386111,4300	1371892,0200
	6388	386035,4000	1371825,7300
	6389	386034,9700	1371826,1900
	6390	386029,3200	1371820,8400
	6391	386031,5000	1371818,4300
	6392	386016,1900	1371804,1300
	6393	386014,7200	1371802,9200
	6394	386014,1097	1371803,6330
	6395	386013,3012	1371804,5780
	6396	386005,1250	1371797,5900
	6397	385996,9500	1371790,6000
	6398	385991,3000	1371784,0200
	6399	385988,8200	1371781,1500
	6400	385987,0800	1371776,9400
	6401	385987,0450	1371776,8560
	6402	385986,8300	1371776,3400
	6403	385986,7531	1371776,1540
	6404	385986,5400	1371775,6400
	6405	385985,9600	1371775,4400
	6406	385983,9600	1371774,7700
	6407	385982,7400	1371774,3600
	6408	385981,0400	1371773,7800
	6409	385974,9900	1371771,7400
	6410	385973,7330	1371771,3210
	6411	385973,7300	1371771,3200

Сведения о границах территориальной зоны общественно-деловой зоны для размещения объектов общественно-транспортного назначения (Ц-4т)

Сведения о характерных точках границ объекта	№ точки	Координаты	
		X	Y
	6412	385970,0700	1371770,0900
	6413	385969,2400	1371769,8100
	6414	385967,6500	1371769,2700
	6415	385951,2200	1371748,5600
	6416	385926,4110	1371717,7460
	6417	385925,7231	1371716,8910
	6418	385925,3300	1371716,4000
	6419	385925,3292	1371716,4008
	6420	385925,3217	1371716,4082
	6421	385925,3194	1371716,4090
	6422	385883,0150	1371741,6360
	6423	385868,3198	1371692,1070
	6118	385849,6720	1371529,9000
	6424	385849,7313	1369850,6060
	6425	385888,4148	1369744,6453
	6426	386077,3168	1369784,8629
	6427	386162,0836	1369802,9100
	6428	386106,4280	1369948,5588
	6429	386026,1224	1369917,9152
	6424	385849,7313	1369850,6060
	6430	385851,7416	1370644,1010
	6431	385893,0914	1370538,8680
	6432	386129,3339	1370624,3260
	6433	386079,5985	1370747,9770
	6430	385851,7416	1370644,1010
	6434	385870,0437	1377564,6350
	6435	386767,1597	1377513,2380
	6436	386829,8914	1378499,9630
	6437	386806,8937	1378507,8710
	6438	386019,9577	1377811,0170
	6434	385870,0437	1377564,6350
	6439	385871,9593	1373310,3477
	6440	385949,6003	1373059,5890
	6441	385972,0340	1372977,6378
	6442	385965,0300	1372975,7100
	6443	385971,8600	1372946,4800
	6444	385979,9506	1372948,7181
	6445	385983,6267	1372935,2890
	6446	385963,9334	1372931,6572
	6447	385952,1431	1372974,6660
	6448	385948,9608	1372986,2743
	6449	385929,8700	1373061,8600
	6450	385928,0477	1373061,7043

Сведения о границах территориальной зоны общественно-деловой зоны для размещения объектов общественно-транспортного назначения (Ц-4т)

Сведения о характерных точках границ объекта	№ точки	Координаты	
		X	Y
	6451	385919,4282	1373089,7956
	6452	385919,8300	1373089,7900
	6439	385871,9593	1373310,3477
	6453	385891,1905	1369737,0686
	6454	385908,8583	1369688,9330
	6455	385931,1713	1369628,1419
	6456	385955,2288	1369562,5981
	6457	386022,5108	1369590,5354
	6458	386214,4496	1369670,2340
	6459	386164,9223	1369795,2758
	6453	385891,1905	1369737,0686
	6460	385895,9936	1370531,4090
	6461	385907,9993	1370500,1999
	6462	385907,9995	1370500,1998
	6463	385942,5747	1370410,3203
	6464	385949,1957	1370393,1090
	6465	386187,1621	1370479,9920
	6466	386132,7886	1370617,0810
	6460	385895,9936	1370531,4090
	6467	385908,2184	1371204,9250
	6468	385963,0068	1371070,2190
	6469	386219,8148	1371170,7540
	6470	386163,9392	1371306,4790
	6467	385908,2184	1371204,9250
	6471	385951,9886	1370385,6119
	6472	385969,4666	1370337,7553
	6473	386003,0779	1370245,7240
	6474	386245,0467	1370336,4570
	6475	386190,0249	1370472,5210
	6476	386026,1697	1370412,6961
	6477	386026,1698	1370412,6960
	6471	385951,9886	1370385,6119
	6478	385966,0211	1371062,8070
	6479	386021,3657	1370919,0860
	6480	386277,6075	1371028,6870
	6481	386222,7614	1371163,3160
	6478	385966,0211	1371062,8070
	6482	385981,3480	1372168,8701
	6483	385984,4057	1372186,7330
	6484	385988,3300	1372189,8600
	6485	385984,9343	1372189,8210
	6486	385998,4910	1372269,0185
	6487	386001,6600	1372269,6100

Сведения о границах территориальной зоны общественно-деловой зоны для размещения объектов общественно-транспортного назначения (Ц-4т)

Сведения о характерных точках границ объекта	№ точки	Координаты	
		X	Y
	6488	386000,9100	1372273,6500
	6489	386000,5400	1372275,6200
	6490	386002,2100	1372275,9200
	6491	386001,8500	1372277,8900
	6492	386000,8883	1372283,0233
	6493	386002,8115	1372294,2582
	6494	386023,7354	1372298,1739
	6495	386022,3808	1372290,2684
	6496	386017,9500	1372287,2700
	6497	386012,7700	1372285,5600
	6498	386011,1400	1372282,6600
	6499	386008,1500	1372272,5000
	6500	386006,0300	1372267,5400
	6501	386003,9900	1372253,9200
	6502	386002,8200	1372245,1300
	6503	386003,2700	1372245,0900
	6504	386003,3600	1372239,9800
	6505	386004,5683	1372219,7780
	6506	386009,9351	1372217,6370
	6507	385998,7727	1372152,4937
	6508	385988,7700	1372161,8000
	6482	385981,3480	1372168,8701
	6509	385983,6683	1375294,3720
	6510	386531,3855	1374527,1780
	6511	386534,8966	1374496,4730
	6512	386485,6242	1374349,9880
	6513	386484,9219	1374309,2400
	6514	386695,9613	1373908,2990
	6515	386788,0544	1373678,2080
	6516	386816,4451	1373688,5822
	6517	386817,9300	1373684,4100
	6518	386818,5800	1373684,6800
	6519	386839,7400	1373692,2200
	6520	386840,1900	1373690,9800
	6521	386841,6200	1373691,5000
	6522	386841,1800	1373692,7300
	6523	386849,3100	1373695,5300
	6524	386847,7370	1373700,0164
	6525	386859,8911	1373704,4576
	6526	386861,5800	1373699,7600
	6527	386871,2700	1373703,1000
	6528	386871,3600	1373703,2300
	6529	386869,6933	1373708,0394

Сведения о границах территориальной зоны общественно-деловой зоны для размещения объектов общественно-транспортного назначения (Ц-4т)

Сведения о характерных точках границ объекта	№ точки	Координаты	
		X	Y
	6530	387095,7441	1373790,6400
	6531	387204,8223	1373845,7020
	6532	387271,7674	1373903,1880
	6533	387334,2650	1373970,8320
	6534	387375,8130	1374025,4320
	6535	387714,2578	1374522,1750
	6536	387610,0223	1374600,4840
	6537	387504,8336	1374677,5080
	6538	387398,7077	1374753,2360
	6539	387326,0980	1374803,9270
	6540	386922,0871	1374982,5020
	6541	386663,2960	1375140,7520
	6542	386673,3543	1375158,0390
	6543	386930,7479	1374999,5860
	6544	387247,7691	1374859,1800
	6545	387334,9928	1374820,5490
	6546	387675,3041	1374574,5540
	6547	387725,4782	1374538,2860
	6548	388037,2451	1374985,9390
	6549	387998,4582	1375014,7830
	6550	387805,4001	1375158,3510
	6551	387798,3352	1375169,5130
	6552	387794,3799	1375162,6990
	6553	387733,3644	1375074,9830
	6554	387643,1950	1375139,1940
	6555	387597,8751	1375213,1700
	6556	387594,5044	1375243,7590
	6557	387589,4700	1375246,5700
	6558	387672,7930	1375321,5260
	6559	387693,6103	1375334,9700
	6560	387693,1867	1375335,6390
	6561	387206,8924	1375992,8670
	6562	387166,7488	1376090,8700
	6563	387156,1899	1376197,0650
	6564	386885,8643	1376212,0420
	6565	386674,4520	1376358,7630
	6566	386467,0548	1376222,0830
	6567	386420,9357	1376222,8350
	6568	386399,0281	1376203,4420
	6569	386381,6899	1376134,4690
	6570	386332,6425	1375670,6340
	6571	386291,2115	1375601,6050
	6572	386258,6752	1375625,0380



Сведения о границах территориальной зоны общественно-деловой зоны для размещения объектов общественно-транспортного назначения (Ц-4т)

Сведения о характерных точках границ объекта	№ точки	Координаты	
		X	Y
	6573	386183,3036	1375528,9970
	6574	386134,6163	1375478,4370
	6575	386057,8402	1375401,5580
	6509	385983,6683	1375294,3720
	6576	386001,4687	1371735,8340
	6577	386053,6671	1371603,8930
	6578	386321,7983	1371709,1680
	6579	386268,7806	1371844,2260
	6576	386001,4687	1371735,8340
	6580	386005,6528	1370238,4517
	6581	386023,8053	1370192,5080
	6582	386023,8097	1370192,4970
	6583	386058,9060	1370102,7450
	6584	386296,8987	1370192,6820
	6585	386247,9384	1370328,9920
	6586	386086,8533	1370268,7959
	6587	386086,8533	1370268,7958
	6580	386005,6528	1370238,4517
	6588	386024,1806	1370911,5890
	6589	386083,8042	1370758,7170
	6590	386340,0291	1370868,8860
	6591	386280,4871	1371021,2180
	6588	386024,1806	1370911,5890
	6592	386026,5400	1372323,9800
	6593	386026,7500	1372324,0200
	6594	386029,4278	1372331,3946
	6595	386027,4217	1372319,6868
	6596	386026,6800	1372323,8200
	6592	386026,5400	1372323,9800
	6597	386026,8000	1372351,7400
	6598	386027,8500	1372366,0800
	6599	386028,8000	1372371,1700
	6600	386034,4400	1372401,3600
	6601	386041,3944	1372401,2307
	6602	386029,7928	1372333,5244
	6597	386026,8000	1372351,7400
	6603	386030,0120	1373421,5076
	6604	386042,8400	1373430,2900
	6605	386041,2700	1373433,1000
	6606	386037,1800	1373439,3900
	6607	386034,5995	1373443,3376
	6608	386066,9951	1373452,0169
	6609	386070,3700	1373445,8600

Сведения о границах территориальной зоны общественно-деловой зоны для размещения объектов общественно-транспортного назначения (Ц-4т)

Сведения о характерных точках границ объекта	№ точки	Координаты	
		X	Y
	6610	386073,1600	1373447,5000
	6611	386079,8800	1373451,3900
	6612	386089,3400	1373457,3700
	6613	386088,9968	1373457,9114
	6614	386148,4109	1373473,8294
	6615	386145,3000	1373472,4600
	6616	386145,3400	1373472,3700
	6617	386145,0600	1373472,2300
	6618	386152,7800	1373454,7100
	6619	386152,9918	1373454,4303
	6620	386130,7788	1373448,4837
	6621	386129,6200	1373451,6600
	6622	386128,2300	1373454,6500
	6623	386124,6400	1373463,7000
	6624	386122,4100	1373462,5800
	6625	386112,6000	1373457,6000
	6626	386114,8100	1373453,2400
	6627	386116,9200	1373449,3800
	6628	386115,0600	1373448,3500
	6629	386114,8100	1373448,1800
	6630	386115,3000	1373447,5000
	6631	386116,0000	1373446,5200
	6632	386116,8449	1373444,7535
	6633	386085,9563	1373436,4844
	6634	386083,9700	1373439,6000
	6635	386081,8400	1373443,0000
	6636	386076,8300	1373439,6500
	6637	386076,8100	1373439,1300
	6638	386075,7500	1373438,4900
	6639	386073,3800	1373436,9300
	6640	386073,3200	1373436,8200
	6641	386064,1200	1373431,1900
	6642	386064,4520	1373430,7275
	6603	386030,0120	1373421,5076
	6643	386033,2320	1372570,2932
	6644	386033,3900	1372580,5800
	6645	386033,6200	1372590,1000
	6646	386050,4291	1372592,7996
	6647	386060,0693	1372510,2160
	6648	386051,4212	1372459,7462
	6649	386046,4800	1372472,1100
	6650	386042,8800	1372473,0100
	6651	386035,9900	1372474,7500

Сведения о границах территориальной зоны общественно-деловой зоны для размещения объектов общественно-транспортного назначения (Ц-4т)

Сведения о характерных точках границ объекта	№ точки	Координаты	
		X	Y
	6652	386035,6306	1372485,9857
	6653	386040,1119	1372512,1650
	6643	386033,2320	1372570,2932
	6654	386056,5930	1371596,8520
	6655	386109,0259	1371462,4420
	6656	386380,5190	1371567,1990
	6657	386324,8412	1371701,5500
	6654	386056,5930	1371596,8520
	6658	386061,7240	1370095,2571
	6659	386111,0529	1369959,0735
	6660	386202,7790	1369993,8989
	6661	386202,7791	1369993,8987
	6662	386349,7993	1370049,7180
	6663	386299,5906	1370185,2370
	6658	386061,7240	1370095,2571
	6664	386086,8716	1370751,3210
	6665	386136,8578	1370627,1620
	6666	386397,0304	1370727,4480
	6667	386343,0401	1370861,4640
	6664	386086,8716	1370751,3210
	6668	386112,0365	1371455,0290
	6669	386168,3481	1371316,8220
	6670	386435,8310	1371421,9480
	6671	386383,4723	1371559,7640
	6668	386112,0365	1371455,0290
	6672	386113,8401	1369951,5740
	6673	386170,2035	1369804,0733
	6674	386267,4946	1369840,4374
	6675	386267,4946	1369840,4374
	6676	386388,9324	1369885,8270
	6677	386408,1436	1369894,8840
	6678	386352,5497	1370042,0420
	6679	386205,9125	1369986,4683
	6680	386205,9125	1369986,4682
	6681	386164,8130	1369970,8921
	6672	386113,8401	1369951,5740
	6682	386140,2931	1370619,9040
	6683	386194,6971	1370482,6980
	6684	386394,8993	1370558,6110
	6685	386393,4913	1370564,3970
	6686	386392,1848	1370579,2260
	6687	386394,8186	1370599,6200
	6688	386402,9141	1370617,5120

Сведения о границах территориальной зоны общественно-деловой зоны для размещения объектов общественно-транспортного назначения (Ц-4т)

Сведения о характерных точках границ объекта	№ точки	Координаты	
		X	Y
	6689	386409,6961	1370627,0410
	6690	386415,2113	1370632,4630
	6691	386423,7351	1370638,8990
	6692	386431,8316	1370642,6850
	6693	386400,0675	1370720,0440
	6682	386140,2931	1370619,9040
	6694	386156,8197	1373476,0822
	6695	386167,7917	1373479,0218
	6696	386168,9800	1373476,3800
	6697	386169,3000	1373476,2700
	6698	386170,8400	1373470,3700
	6699	386171,6600	1373468,4400
	6700	386171,4400	1373468,3000
	6701	386173,7800	1373460,8200
	6702	386173,2200	1373460,6100
	6703	386173,4699	1373459,9125
	6704	386164,9558	1373457,6332
	6705	386162,2200	1373464,8300
	6694	386156,8197	1373476,0822
	6706	386171,3807	1371309,4180
	6707	386227,2696	1371173,6600
	6708	386491,8985	1371278,4090
	6709	386438,7091	1371414,4830
	6706	386171,3807	1371309,4180
	6710	386191,3679	1384026,3740
	6711	386209,6351	1384150,8712
	6712	386229,0870	1384147,7273
	6713	386211,3888	1384026,2420
	6714	386239,8788	1383307,3910
	6715	386275,6020	1383002,9972
	6716	386254,1890	1383016,8196
	6717	386244,8625	1383095,5554
	6718	386251,5700	1383107,4500
	6719	386239,0224	1383144,8575
	6720	386223,9556	1383272,0539
	6721	386233,3800	1383328,3700
	6722	386218,7000	1383419,6400
	6723	386214,6096	1383439,9456
	6710	386191,3679	1384026,3740
	6724	386197,5547	1370475,2230
	6725	386252,5655	1370339,2030
	6726	386510,2567	1370438,1520
	6727	386477,1048	1370513,4300

Сведения о границах территориальной зоны общественно-деловой зоны для размещения объектов общественно-транспортного назначения (Ц-4т)

Сведения о характерных точках границ объекта	№ точки	Координаты	
		X	Y
	6728	386467,7947	1370511,7950
	6729	386456,6706	1370512,2530
	6730	386442,4531	1370514,2160
	6731	386428,2282	1370519,4500
	6732	386416,8366	1370526,9550
	6733	386407,0732	1370536,5470
	6734	386401,9732	1370543,8630
	6735	386398,1395	1370551,2850
	6724	386197,5547	1370475,2230
	6736	386230,2152	1371166,2220
	6737	386284,9904	1371031,7680
	6738	386806,0808	1371236,1080
	6739	386753,8314	1371373,0430
	6740	386617,9464	1371319,4890
	6741	386498,5384	1371272,4330
	6736	386230,2152	1371166,2220
	6742	386232,2432	1378995,4670
	6743	386249,7640	1379015,2420
	6744	386255,8560	1379021,1440
	6745	386289,4800	1379053,7100
	6746	386303,9010	1379067,6780
	6747	386319,8260	1379083,0920
	6748	386321,2076	1379084,3960
	6749	386324,5310	1379087,5340
	6750	386327,3120	1379090,1510
	6751	386334,5860	1379097,0240
	6752	386339,9810	1379102,1120
	6753	386358,7530	1379119,8300
	6754	386363,1370	1379123,9650
	6755	386374,7620	1379134,9330
	6756	386376,8390	1379136,9040
	6757	386378,3060	1379138,2800
	6758	386379,1200	1379139,0610
	6759	386482,2550	1379236,3780
	6760	386482,8130	1379236,9070
	6761	386485,5720	1379239,5090
	6762	386490,0870	1379243,7840
	6763	386504,0960	1379256,9380
	6764	386538,3260	1379291,2190
	6765	386554,9150	1379307,0750
	6766	386599,2950	1379258,5330
	6767	386604,7890	1379251,7840
	6768	386606,6610	1379249,4740

Сведения о границах территориальной зоны общественно-деловой зоны для размещения объектов общественно-транспортного назначения (Ц-4т)

Сведения о характерных точках границ объекта	№ точки	Координаты	
		X	Y
	6769	386608,5880	1379247,1160
	6770	386631,1780	1379267,3810
	6771	386636,2220	1379272,7460
	6772	386638,5110	1379270,4720
	6773	386649,2160	1379281,3270
	6774	386650,2750	1379280,1780
	6775	386652,1470	1379281,9040
	6776	386660,5020	1379289,5690
	6777	386667,5210	1379297,0080
	6778	386667,2260	1379297,2890
	6779	386685,1320	1379314,7430
	6780	386687,6770	1379317,4300
	6781	386690,5340	1379320,4630
	6782	386690,1180	1379320,8200
	6783	386696,8420	1379329,7920
	6784	386698,5100	1379332,0110
	6785	386707,4920	1379344,6800
	6786	386711,1420	1379349,8050
	6787	386713,3180	1379352,8710
	6788	386716,0010	1379356,2800
	6789	386746,8900	1379394,9920
	6790	386748,2190	1379396,6420
	6791	386774,1520	1379425,7910
	6792	386724,0204	1379399,2270
	6793	386695,5746	1379389,0160
	6794	386570,6257	1379351,1700
	6795	386492,2111	1379305,6890
	6796	386453,3549	1379271,9830
	6797	386405,6039	1379218,1910
	6798	386319,6989	1379112,6850
	6799	386256,4991	1379029,1110
	6742	386232,2432	1378995,4670
	6800	386255,4513	1370331,7410
	6801	386304,2708	1370195,6410
	6802	386565,6309	1370293,3010
	6803	386512,9486	1370430,7640
	6800	386255,4513	1370331,7410
	6804	386275,5688	1371847,3420
	6805	386329,1716	1371711,2460
	6806	386454,1669	1371760,9980
	6807	386396,3507	1371896,6320
	6804	386275,5688	1371847,3420
	6808	386286,3095	1369839,0600

Сведения о границах территориальной зоны общественно-деловой зоны для размещения объектов общественно-транспортного назначения (Ц-4т)

Сведения о характерных точках границ объекта	№ точки	Координаты	
		X	Y
	6809	386290,1439	1369829,9080
	6810	386296,5400	1369815,6023
	6811	386323,2976	1369770,9640
	6812	386349,7000	1369786,6520
	6813	386425,8408	1369831,9750
	6814	386432,4522	1369836,0070
	6815	386442,7377	1369842,2740
	6816	386444,8675	1369843,5730
	6817	386461,0318	1369853,4290
	6818	386468,0500	1369857,7100
	6819	386473,6900	1369861,1500
	6820	386478,7800	1369864,2500
	6821	386494,2965	1369873,7110
	6822	386534,0524	1369898,3930
	6823	386527,2108	1369909,3060
	6824	386527,5400	1369909,5300
	6825	386517,0700	1369925,7500
	6826	386516,0000	1369925,2100
	6827	386512,1432	1369930,9060
	6828	386513,2575	1369931,7230
	6829	386505,6108	1369943,7600
	6830	386501,0181	1369950,4340
	6831	386415,1748	1369889,9050
	6832	386391,8586	1369878,3810
	6808	386286,3095	1369839,0600
	6833	386287,8804	1371024,3070
	6834	386347,3169	1370872,2000
	6835	386595,9715	1370974,3760
	6836	386862,2926	1371089,3960
	6837	386808,9629	1371228,6450
	6833	386287,8804	1371024,3070
	6838	386307,0796	1370187,9870
	6839	386356,8215	1370052,1420
	6840	386618,8083	1370154,3870
	6841	386568,4566	1370285,8170
	6838	386307,0796	1370187,9870
	6842	386332,5657	1371704,2050
	6843	386387,9668	1371570,1240
	6844	386427,6550	1371585,7160
	6845	386429,3200	1371581,4800
	6846	386444,8200	1371587,3400
	6847	386443,0564	1371591,7660
	6848	386639,2020	1371668,8240

Сведения о границах территориальной зоны общественно-деловой зоны для размещения объектов общественно-транспортного назначения (Ц-4т)

Сведения о характерных точках границ объекта	№ точки	Координаты	
		X	Y
	6849	386588,0129	1371807,1440
	6850	386460,9550	1371754,6490
	6842	386332,5657	1371704,2050
	6851	386350,3278	1370864,7830
	6852	386404,5985	1370730,0760
	6853	386924,9085	1370928,1680
	6854	386865,1647	1371081,9240
	6855	386598,5463	1370967,9120
	6851	386350,3278	1370864,7830
	6856	386360,0400	1370044,5230
	6857	386415,0345	1369899,3020
	6858	386604,6176	1370033,1820
	6859	386655,1355	1370071,3490
	6860	386621,7342	1370147,2300
	6856	386360,0400	1370044,5230
	6861	386386,7318	1371941,6360
	6862	386401,0322	1371906,6750
	6863	386628,7642	1372005,7920
	6864	386585,7490	1372114,4100
	6861	386386,7318	1371941,6360
	6865	386390,9192	1371562,6880
	6866	386443,2666	1371424,9020
	6867	386556,2225	1371470,2430
	6868	386556,2616	1371470,2580
	6869	386694,0245	1371523,8810
	6870	386641,7181	1371661,9250
	6865	386390,9192	1371562,6880
	6871	386400,1929	1370579,4860
	6872	386401,6310	1370563,1690
	6873	386405,2308	1370553,7730
	6874	386412,9780	1370541,9580
	6875	386421,6090	1370533,3870
	6876	386431,4738	1370526,7770
	6877	386443,9964	1370522,0780
	6878	386457,1945	1370520,2380
	6879	386467,6707	1370519,8070
	6880	386478,2841	1370521,7880
	6881	386490,3643	1370526,1960
	6882	386499,3117	1370532,2800
	6883	386508,9922	1370540,0480
	6884	386517,8643	1370553,9480
	6885	386522,4352	1370569,1300
	6886	386522,6437	1370583,2850



Сведения о границах территориальной зоны общественно-деловой зоны для размещения объектов общественно-транспортного назначения (Ц-4т)

Сведения о характерных точках границ объекта	№ точки	Координаты	
		X	Y
	6887	386518,3152	1370601,0750
	6888	386509,5691	1370618,0980
	6889	386498,6262	1370629,2950
	6890	386487,3009	1370636,1840
	6891	386471,8838	1370640,6730
	6892	386460,8564	1370641,6610
	6893	386449,2883	1370639,4540
	6894	386438,2809	1370636,8690
	6895	386427,5206	1370631,8380
	6896	386420,2741	1370626,2650
	6897	386415,9817	1370622,0800
	6898	386410,0113	1370613,8010
	6899	386402,6672	1370597,9570
	6871	386400,1929	1370579,4860
	6900	386403,8410	1371899,6340
	6901	386461,6572	1371763,0760
	6902	386588,9162	1371816,0790
	6903	386853,1296	1371920,6620
	6904	386796,1203	1372067,6480
	6905	386635,4860	1371999,8630
	6906	386635,4354	1371999,8420
	6900	386403,8410	1371899,6340
	6907	386407,6486	1370722,6450
	6908	386439,3849	1370645,3460
	6909	386447,5416	1370647,2610
	6910	386460,4722	1370649,6110
	6911	386473,7468	1370648,4630
	6912	386489,9505	1370643,7440
	6913	386503,3077	1370635,9330
	6914	386516,4158	1370622,9460
	6915	386524,0140	1370607,5050
	6916	386724,3107	1370684,9660
	6917	386978,3808	1370784,4640
	6918	386927,7764	1370920,7000
	6907	386407,6486	1370722,6450
	6919	386446,1441	1371417,4360
	6920	386499,3434	1371281,3370
	6921	386609,4161	1371324,7750
	6922	386555,5157	1371461,3390
	6919	386446,1441	1371417,4360
	6923	386484,8888	1370515,6820
	6924	386517,7471	1370441,0370
	6925	386777,5687	1370539,0410

Сведения о границах территориальной зоны общественно-деловой зоны для размещения объектов общественно-транспортного назначения (Ц-4т)

Сведения о характерных точках границ объекта	№ точки	Координаты	
		X	Y
	6926	386723,5198	1370676,0890
	6927	386526,7928	1370600,0020
	6928	386530,6506	1370583,6940
	6929	386530,2567	1370567,3590
	6930	386525,3647	1370551,1110
	6931	386514,5129	1370534,2210
	6932	386503,9410	1370525,7540
	6933	386493,5734	1370518,8510
	6923	386484,8888	1370515,6820
	6934	386501,0100	1373280,2000
	6935	386502,0700	1373230,2400
	6936	386504,8800	1373206,8800
	6937	386508,3000	1373165,5800
	6938	386511,3400	1373100,3100
	6939	386513,1700	1373097,5500
	6940	386513,9400	1373070,4600
	6941	386512,7800	1373070,4300
	6942	386512,9100	1373065,8900
	6943	386514,0700	1373065,9200
	6944	386514,5400	1373049,3300
	6945	386516,8600	1373049,4000
	6946	386516,8300	1373050,4000
	6947	386523,7900	1373050,4900
	6948	386524,1000	1373025,3300
	6949	386537,8700	1373025,5100
	6950	386537,6400	1373045,2000
	6951	386562,1800	1373047,0100
	6952	386573,6000	1373046,8700
	6953	386592,8600	1373046,6300
	6954	386597,9600	1373046,0200
	6955	386598,0200	1373048,7200
	6956	386601,8380	1373048,6180
	6957	386609,1700	1373048,4200
	6958	386609,2120	1373046,3120
	6959	386609,3200	1373040,8800
	6960	386609,3750	1373039,7150
	6961	386609,4350	1373038,5390
	6962	386609,3000	1373030,5200
	6963	386615,9250	1373031,1620
	6964	386616,3627	1373025,2600
	6965	386643,5370	1373024,2710
	6966	386643,6000	1372978,7500
	6967	386635,5600	1372973,1400

Сведения о границах территориальной зоны общественно-деловой зоны для размещения объектов общественно-транспортного назначения (Ц-4т)

Сведения о характерных точках границ объекта	№ точки	Координаты	
		X	Y
	6968	386638,5800	1372962,4500
	6969	386603,5000	1372949,3600
	6970	386581,0100	1372940,0300
	6971	386588,4300	1372920,5200
	6972	386566,3400	1372910,6300
	6973	386566,5040	1372903,6240
	6974	386575,5100	1372879,9500
	6975	386580,5400	1372873,2900
	6976	386580,6990	1372872,2450
	6977	386586,8850	1372867,4160
	6978	386588,0100	1372867,8700
	6979	386593,5650	1372853,1630
	6980	386598,2410	1372850,1410
	6981	386617,7240	1372849,9430
	6982	386619,4129	1372849,9449
	6983	386619,4900	1372852,2500
	6984	386651,3600	1372852,1000
	6985	386669,8300	1372856,6300
	6986	386673,2400	1372850,1000
	6987	386673,5036	1372849,5950
	6988	386679,2688	1372851,9700
	6989	386679,5300	1372852,3000
	6990	386681,6505	1372852,9512
	6991	386780,2513	1372893,5700
	6992	386732,1302	1373027,5170
	6993	386730,1395	1373044,2150
	6994	386734,2892	1373060,0560
	6995	386971,5278	1373517,8960
	6996	386894,1483	1373700,8330
	6997	386780,1745	1373657,5330
	6998	386557,3131	1373565,7691
	6999	386557,0000	1373566,4400
	7000	386553,4800	1373565,7000
	7001	386531,5500	1373557,1200
	7002	386532,0704	1373555,9130
	7003	386526,0150	1373554,2920
	7004	386526,5300	1373544,1000
	7005	386519,9742	1373543,7700
	7006	386520,2200	1373541,5500
	7007	386520,4300	1373539,6400
	7008	386522,3100	1373539,7100
	7009	386522,4007	1373537,6796
	7010	386520,6710	1373537,6000

Сведения о границах территориальной зоны общественно-деловой зоны для размещения объектов общественно-транспортного назначения (Ц-4т)

Сведения о характерных точках границ объекта	№ точки	Координаты	
		X	Y
	7011	386520,8130	1373535,2780
	7012	386521,0800	1373530,8900
	7013	386522,2200	1373523,4300
	7014	386522,2200	1373522,8000
	7015	386522,2200	1373510,5900
	7016	386515,1600	1373510,5000
	7017	386515,8700	1373496,5800
	7018	386515,7100	1373494,8000
	7019	386515,4300	1373491,8700
	7020	386512,3700	1373476,3800
	7021	386510,3989	1373457,5220
	7022	386510,2900	1373456,4800
	7023	386504,8900	1373375,6400
	7024	386501,3300	1373340,9800
	7025	386501,5400	1373309,2100
	6934	386501,0100	1373280,2000
	7026	386520,4389	1370433,6500
	7027	386573,0987	1370296,1720
	7028	386833,4903	1370397,8870
	7029	386780,1435	1370532,4610
	7026	386520,4389	1370433,6500
	7030	386556,1300	1372659,0300
	7031	386565,9200	1372654,4000
	7032	386580,0300	1372648,9700
	7033	386583,1800	1372643,6500
	7034	386583,9800	1372640,9500
	7035	386583,0000	1372637,0700
	7036	386584,7000	1372633,5300
	7037	386584,7000	1372631,9700
	7038	386591,1800	1372629,3600
	7039	386611,5400	1372629,8100
	7040	386611,4600	1372632,3100
	7041	386610,9700	1372648,0400
	7042	386610,6500	1372672,1100
	7043	386610,3400	1372688,6500
	7044	386609,1400	1372688,6500
	7045	386609,3900	1372693,6500
	7046	386579,1300	1372693,3600
	7047	386579,1400	1372694,5100
	7048	386573,0740	1372694,4400
	7049	386573,0740	1372694,4390
	7050	386571,4480	1372694,3510
	7051	386561,8900	1372693,8300

Сведения о границах территориальной зоны общественно-деловой зоны для размещения объектов общественно-транспортного назначения (Ц-4т)

Сведения о характерных точках границ объекта	№ точки	Координаты	
		X	Y
	7052	386559,2400	1372691,0500
	7053	386559,9400	1372659,2100
	7054	386559,9369	1372659,2100
	7055	386559,9370	1372659,2090
	7056	386559,8888	1372659,2080
	7030	386556,1300	1372659,0300
	7057	386562,9563	1371464,2790
	7058	386616,6724	1371327,4300
	7059	386750,9251	1371380,4970
	7060	386696,8602	1371516,4000
	7057	386562,9563	1371464,2790
	7061	386575,9241	1370288,6870
	7062	386626,1816	1370157,0420
	7063	386748,8947	1370207,8620
	7064	386865,8695	1370323,9960
	7065	386836,1556	1370390,5530
	7061	386575,9241	1370288,6870
	7066	386592,2999	1372119,5960
	7067	386636,1733	1372008,8110
	7068	386793,2119	1372075,1490
	7069	386743,4408	1372202,9510
	7070	386656,2548	1372170,2200
	7071	386622,6033	1372143,5824
	7072	386620,4700	1372142,7700
	7073	386619,8600	1372144,3600
	7074	386614,6300	1372142,3800
	7075	386616,1196	1372138,4500
	7066	386592,2999	1372119,5960
	7076	386595,4562	1371810,0860
	7077	386646,8679	1371670,7290
	7078	386752,0839	1371712,4580
	7079	386911,1954	1371773,8980
	7080	386856,0616	1371913,2190
	7076	386595,4562	1371810,0860
	7081	386628,3995	1372547,9500
	7082	386631,3467	1372526,9100
	7083	386648,0622	1372482,5940
	7084	386901,4543	1372578,9810
	7085	386851,0393	1372707,4530
	7086	386630,3072	1372621,4970
	7081	386628,3995	1372547,9500
	7087	386629,3416	1370149,8850
	7088	386661,7687	1370075,8460

Сведения о границах территориальной зоны общественно-деловой зоны для размещения объектов общественно-транспортного назначения (Ц-4т)

Сведения о характерных точках границ объекта	№ точки	Координаты	
		X	Y
	7089	386787,6338	1370169,1340
	7090	386891,6025	1370267,0740
	7091	386869,2175	1370316,1980
	7092	386751,7621	1370200,8780
	7087	386629,3416	1370149,8850
	7093	386648,8575	1371665,1310
	7094	386701,4740	1371526,7980
	7095	386963,8018	1371629,5640
	7096	386913,4191	1371767,8090
	7097	386754,3076	1371706,6290
	7093	386648,8575	1371665,1310
	7098	386650,8539	1372475,0960
	7099	386697,9544	1372347,1690
	7100	386955,6001	1372443,8340
	7101	386904,3977	1372571,5410
	7098	386650,8539	1372475,0960
	7102	386700,5292	1372339,7240
	7103	386748,0716	1372213,2400
	7104	387006,6290	1372310,6300
	7105	386958,4787	1372436,3680
	7102	386700,5292	1372339,7240
	7106	386701,7654	1376356,1030
	7107	386891,4820	1376224,7400
	7108	387157,6236	1376210,8880
	7109	387187,7898	1376690,3120
	7110	387235,9505	1377465,8520
	7111	386779,9460	1377497,5680
	7106	386701,7654	1376356,1030
	7112	386704,3104	1371519,3170
	7113	386758,3670	1371383,4320
	7114	387018,4598	1371485,8540
	7115	386966,5964	1371622,0680
	7112	386704,3104	1371519,3170
	7116	386729,9128	1370678,7370
	7117	386783,8887	1370541,2340
	7118	387032,4967	1370639,4460
	7119	386981,1907	1370776,7980
	7116	386729,9128	1370678,7370
	7120	386733,9380	1372865,8420
	7121	386739,6820	1372851,9620
	7122	386747,7400	1372833,1600
	7123	386751,9200	1372834,5700
	7124	386754,2600	1372834,2800

Сведения о границах территориальной зоны общественно-деловой зоны для размещения объектов общественно-транспортного назначения (Ц-4т)

Сведения о характерных точках границ объекта	№ точки	Координаты	
		X	Y
	7125	386756,1000	1372832,8500
	7126	386764,8630	1372808,1000
	7127	386764,8560	1372804,5080
	7128	386768,9300	1372793,4500
	7129	386770,8750	1372788,3640
	7130	386771,4110	1372786,9480
	7131	386772,5830	1372783,8680
	7132	386783,4310	1372755,4410
	7133	386786,0000	1372753,4160
	7134	386793,9320	1372731,3180
	7135	386793,5700	1372728,2300
	7136	386791,7930	1372725,7630
	7137	386799,0450	1372717,2110
	7138	386798,2533	1372716,9112
	7139	386803,1110	1372703,6300
	7140	386803,1123	1372703,6270
	7141	386805,7119	1372698,3940
	7142	386848,1166	1372714,9060
	7143	386782,9807	1372886,0440
	7120	386733,9380	1372865,8420
	7144	386738,0980	1373043,6950
	7145	386739,8830	1373029,5110
	7146	386787,6998	1372896,5110
	7147	387176,6904	1373049,2400
	7148	386975,3964	1373508,5660
	7149	386741,6189	1373056,8130
	7144	386738,0980	1373043,6950
	7150	386750,9293	1372205,7680
	7151	386800,3003	1372078,9930
	7152	387056,9055	1372178,3930
	7153	387009,4963	1372303,1610
	7150	386750,9293	1372205,7680
	7154	386761,2738	1371375,9790
	7155	386813,5473	1371238,9810
	7156	387075,7576	1371338,2390
	7157	387021,3286	1371478,3860
	7154	386761,2738	1371375,9790
	7158	386780,6482	1377512,1120
	7159	387236,9233	1377480,9520
	7160	387327,1806	1378891,0520
	7161	387254,3839	1378905,2040
	7162	386846,9203	1378543,4240
	7158	386780,6482	1377512,1120

Сведения о границах территориальной зоны общественно-деловой зоны для размещения объектов общественно-транспортного назначения (Ц-4т)

Сведения о характерных точках границ объекта	№ точки	Координаты	
		X	Y
	7163	386786,3464	1370534,5390
	7164	386840,3955	1370400,6570
	7165	386874,3380	1370324,5680
	7166	386897,4450	1370272,8930
	7167	386958,3179	1370322,5680
	7168	387111,7086	1370437,5740
	7169	387035,4007	1370631,3870
	7170	386828,9002	1370551,0860
	7171	386828,6800	1370551,6500
	7172	386788,8500	1370536,8100
	7173	386788,9521	1370535,5520
	7163	386786,3464	1370534,5390
	7174	386790,4207	1372888,9860
	7175	386855,5308	1372717,9160
	7176	387078,5427	1372802,5670
	7177	387246,2805	1372868,3240
	7178	387178,3445	1373041,3110
	7174	386790,4207	1372888,9860
	7179	386803,2244	1372071,4590
	7180	386860,5965	1371923,5340
	7181	387117,4490	1372018,6320
	7182	387059,7981	1372170,9340
	7179	386803,2244	1372071,4590
	7183	386816,4294	1371231,5180
	7184	386869,6542	1371092,5420
	7185	387127,1625	1371202,9180
	7186	387078,6861	1371330,7940
	7183	386816,4294	1371231,5180
	7187	386858,4499	1372710,4670
	7188	386963,0927	1372446,6430
	7189	386985,3454	1372455,2120
	7190	386986,0600	1372453,1900
	7191	386992,6600	1372455,5200
	7192	386991,8798	1372457,7281
	7193	387179,1544	1372529,8430
	7194	387077,6856	1372793,6800
	7187	386858,4499	1372710,4670
	7195	386863,5292	1371916,0890
	7196	386918,4562	1371776,9690
	7197	387171,8665	1371878,9680
	7198	387120,2818	1372011,1500
	7195	386863,5292	1371916,0890
	7199	386872,5261	1371085,0690



Сведения о границах территориальной зоны общественно-деловой зоны для размещения объектов общественно-транспортного назначения (Ц-4т)

Сведения о характерных точках границ объекта	№ точки	Координаты	
		X	Y
	7200	386932,3817	1370931,0300
	7201	387193,8067	1371029,0290
	7202	387130,0002	1371195,4330
	7199	386872,5261	1371085,0690
	7203	386902,6334	1373703,9500
	7204	386980,3763	1373517,3660
	7205	387184,1301	1373052,1880
	7206	387236,1304	1373071,9520
	7207	387515,3687	1373186,9650
	7208	387536,4643	1373190,1800
	7209	387554,1368	1373185,7940
	7210	387568,1252	1373169,3470
	7211	387609,8463	1373069,2060
	7212	387618,3900	1373071,5150
	7213	387691,6550	1373302,8440
	7214	387766,8115	1373547,6580
	7215	387778,2637	1373584,4900
	7216	387778,2785	1373584,5330
	7217	387796,1250	1373617,4580
	7218	387842,8947	1373678,2150
	7219	387386,3464	1374015,2740
	7220	387345,6176	1373961,9440
	7221	387281,5984	1373892,2220
	7222	387212,5468	1373833,9280
	7223	387101,3618	1373776,7880
	7203	386902,6334	1373703,9500
	7224	386921,3013	1371769,4910
	7225	386971,2528	1371632,4830
	7226	387226,9579	1371734,2300
	7227	387174,8423	1371871,5420
	7224	386921,3013	1371769,4910
	7228	386935,2500	1370923,5620
	7229	386985,8626	1370787,2970
	7230	387247,8293	1370885,1050
	7231	387196,6412	1371021,5480
	7228	386935,2500	1370923,5620
	7232	386965,9692	1372439,1780
	7233	387014,1028	1372313,4840
	7234	387229,9262	1372397,8280
	7235	387182,0262	1372522,3760
	7232	386965,9692	1372439,1780
	7236	386974,0462	1371624,9840
	7237	387025,9073	1371488,7770

Сведения о границах территориальной зоны общественно-деловой зоны для размещения объектов общественно-транспортного назначения (Ц-4т)

Сведения о характерных точках границ объекта	№ точки	Координаты	
		X	Y
	7238	387284,1105	1371589,7650
	7239	387229,8684	1371726,7780
	7236	386974,0462	1371624,9840
	7240	386988,7745	1370779,8450
	7241	387040,0821	1370640,5070
	7242	387305,9896	1370741,0490
	7243	387251,3874	1370877,7480
	7240	386988,7745	1370779,8450
	7244	387016,9700	1372306,0150
	7245	387064,3568	1372181,3050
	7246	387282,3958	1372266,1320
	7247	387232,7978	1372390,3610
	7244	387016,9700	1372306,0150
	7248	387028,7758	1371481,3090
	7249	387083,2105	1371341,1470
	7250	387339,9873	1371445,2780
	7251	387287,0077	1371582,3080
	7248	387028,7758	1371481,3090
	7252	387041,9547	1370634,1580
	7253	387117,9116	1370442,6540
	7254	387167,0625	1370482,3700
	7255	387203,4362	1370504,1510
	7256	387360,0899	1370591,7070
	7257	387339,7898	1370637,7700
	7258	387339,7889	1370637,7700
	7259	387327,3838	1370684,9400
	7260	387308,9156	1370734,8160
	7252	387041,9547	1370634,1580
	7261	387067,2498	1372173,8450
	7262	387124,9194	1372021,4940
	7263	387241,6780	1372067,3230
	7264	387340,5740	1372110,6100
	7265	387285,9069	1372258,9750
	7261	387067,2498	1372173,8450
	7266	387085,1452	1372796,5710
	7267	387134,0890	1372669,3080
	7268	387354,1953	1372756,5000
	7269	387304,8632	1372882,9540
	7266	387085,1452	1372796,5710
	7270	387086,1389	1371333,7020
	7271	387134,5888	1371205,8980
	7272	387392,4511	1371306,8440
	7273	387342,8489	1371437,8050

Сведения о границах территориальной зоны общественно-деловой зоны для размещения объектов общественно-транспортного назначения (Ц-4т)

Сведения о характерных точках границ объекта	№ точки	Координаты	
		X	Y
	7270	387086,1389	1371333,7020
	7274	387127,7525	1372014,0120
	7275	387179,3228	1371881,8730
	7276	387396,3070	1371965,2080
	7277	387403,7971	1371968,0190
	7278	387635,4042	1372058,2250
	7279	387579,6362	1372195,8220
	7280	387350,8294	1372105,6680
	7281	387343,7340	1372102,6450
	7282	387244,4868	1372059,7040
	7274	387127,7525	1372014,0120
	7283	387136,9608	1372661,8410
	7284	387186,6347	1372532,6800
	7285	387356,9717	1372602,8010
	7286	387357,5800	1372601,3200
	7287	387367,7600	1372605,4900
	7288	387367,1376	1372606,9850
	7289	387406,9784	1372623,3860
	7290	387357,1439	1372749,0630
	7283	387136,9608	1372661,8410
	7291	387137,4239	1371198,4170
	7292	387201,2987	1371031,8350
	7293	387458,1506	1371130,2970
	7294	387395,2685	1371299,3420
	7291	387137,4239	1371198,4170
	7295	387170,4684	1376207,8000
	7296	387182,7079	1376096,5880
	7297	387183,1340	1376092,7170
	7298	387219,5324	1376000,6010
	7299	387228,0788	1375989,0600
	7300	387696,2762	1375356,8270
	7301	387697,7268	1375361,8920
	7302	387781,7294	1376640,4810
	7303	387199,5886	1376676,0350
	7295	387170,4684	1376207,8000
	7304	387178,4907	1379594,2059
	7305	387614,3929	1379239,8980
	7306	387614,5379	1379239,7890
	7307	387871,6387	1379037,5390
	7308	387893,7858	1379028,3780
	7309	388334,1349	1379000,3290
	7310	388384,9168	1379688,1070
	7311	388952,1085	1380405,7620

Сведения о границах территориальной зоны общественно-деловой зоны для размещения объектов общественно-транспортного назначения (Ц-4т)

Сведения о характерных точках границ объекта	№ точки	Координаты	
		X	Y
	7312	388563,5788	1380704,5950
	7313	388492,2568	1380755,7690
	7314	388490,6800	1380753,8100
	7315	388490,1200	1380753,1000
	7316	388487,9800	1380752,6800
	7317	388463,7560	1380771,8520
	7318	388445,3800	1380786,3200
	7319	388442,2400	1380788,8000
	7320	388424,1170	1380803,1910
	7321	388420,9590	1380805,7280
	7322	388408,8300	1380814,8000
	7323	388407,9700	1380814,0500
	7324	388396,6030	1380804,2210
	7325	388393,5150	1380801,5490
	7326	388388,9200	1380797,5900
	7327	388381,6160	1380791,3030
	7328	388380,0900	1380789,9900
	7329	388378,5650	1380788,6750
	7330	388369,4610	1380780,8200
	7331	388366,4800	1380778,2500
	7332	388361,7300	1380774,1600
	7333	388360,7740	1380773,3270
	7334	388358,6500	1380771,5020
	7335	388356,1430	1380769,3480
	7336	388342,3640	1380757,4600
	7337	388337,7250	1380753,4670
	7338	388329,6200	1380743,8100
	7339	388326,8770	1380741,6490
	7340	388321,4530	1380736,1260
	7341	388314,6820	1380722,7890
	7342	388307,4500	1380703,8900
	7343	388302,6000	1380687,4600
	7344	388296,3410	1380661,5680
	7345	388292,7750	1380636,8100
	7346	388292,3000	1380633,5540
	7347	388292,0200	1380630,6200
	7348	388291,7490	1380627,5500
	7349	388290,9100	1380618,4600
	7350	388290,1910	1380607,8980
	7351	388289,6320	1380599,6230
	7352	388289,5410	1380598,3200
	7353	388289,4258	1380596,6570
	7354	388289,3100	1380594,9700

Сведения о границах территориальной зоны общественно-деловой зоны для размещения объектов общественно-транспортного назначения (Ц-4т)

Сведения о характерных точках границ объекта	№ точки	Координаты	
		X	Y
	7355	388289,1580	1380592,6010
	7356	388289,0037	1380590,3824
	7357	388282,8540	1380584,9720
	7358	388273,7500	1380577,3600
	7359	388272,9993	1380578,1808
	7360	388272,2600	1380579,0100
	7361	388264,2650	1380572,0880
	7362	388263,7430	1380571,5590
	7363	388259,5300	1380567,2300
	7364	388245,8800	1380553,2000
	7365	388220,2970	1380530,5470
	7366	388190,7800	1380504,4100
	7367	388175,9460	1380491,4590
	7368	388171,5690	1380487,6450
	7369	388142,3100	1380462,1000
	7370	388138,6200	1380458,8600
	7371	388136,9700	1380458,5200
	7372	388137,1300	1380457,5500
	7373	388136,1720	1380456,7080
	7374	388134,1400	1380454,9300
	7375	388131,6500	1380452,7500
	7376	388124,0600	1380446,0800
	7377	388120,5400	1380443,0000
	7378	388117,9600	1380440,7400
	7379	388116,0310	1380439,0380
	7380	388113,4540	1380436,7820
	7381	388075,9100	1380403,8200
	7382	388068,3910	1380397,2200
	7383	388066,5040	1380395,5740
	7384	388066,0000	1380395,1300
	7385	388065,0730	1380394,3150
	7386	388061,9900	1380391,5800
	7387	388061,5000	1380391,1500
	7388	388004,6100	1380340,6200
	7389	388000,3700	1380336,8500
	7390	388000,1220	1380336,6370
	7391	387959,8620	1380300,5500
	7392	387955,3900	1380296,5400
	7393	387942,6000	1380285,0700
	7394	387928,3184	1380272,2051
	7395	387925,5238	1380269,6877
	7396	387903,9900	1380250,2900
	7397	387902,2500	1380248,7100

Сведения о границах территориальной зоны общественно-деловой зоны для размещения объектов общественно-транспортного назначения (Ц-4т)

Сведения о характерных точках границ объекта	№ точки	Координаты	
		X	Y
	7398	387830,8900	1380184,0600
	7399	387807,6320	1380162,9810
	7400	387792,2360	1380148,5710
	7401	387762,5320	1380120,4810
	7402	387757,3420	1380115,5710
	7403	387754,6200	1380113,0000
	7404	387752,9690	1380111,4690
	7405	387750,2100	1380108,9300
	7406	387746,3810	1380105,3770
	7407	387714,7100	1380076,0700
	7408	387686,6710	1380051,0360
	7409	387682,5210	1380047,3270
	7410	387679,2060	1380044,3750
	7411	387678,0400	1380043,3300
	7412	387577,5760	1379953,7960
	7413	387557,2310	1379935,3750
	7414	387552,7700	1379931,3500
	7415	387532,7900	1379913,2740
	7416	387455,6900	1379844,0600
	7417	387428,4100	1379819,4000
	7418	387419,9300	1379811,8000
	7419	387419,4650	1379811,3800
	7420	387415,4720	1379807,7960
	7421	387414,5900	1379807,0100
	7422	387405,7780	1379799,0980
	7423	387401,3100	1379795,0800
	7424	387397,1820	1379791,3860
	7425	387387,5490	1379782,7570
	7426	387380,2130	1379776,3840
	7427	387329,5550	1379730,7880
	7428	387319,7600	1379721,9800
	7429	387315,3000	1379717,9500
	7430	387282,6850	1379688,5830
	7431	387278,2360	1379684,5580
	7432	387251,9770	1379660,6350
	7433	387227,4860	1379638,6260
	7434	387216,2400	1379628,5100
	7435	387206,2720	1379619,5110
	7436	387185,1350	1379600,4510
	7437	387184,2200	1379599,6300
	7438	387182,6400	1379598,1700
	7439	387182,1900	1379597,7500
	7304	387178,4907	1379594,2059

Сведения о границах территориальной зоны общественно-деловой зоны для размещения объектов общественно-транспортного назначения (Ц-4т)

Сведения о характерных точках границ объекта	№ точки	Координаты	
		X	Y
	7440	387182,2967	1371874,4460
	7441	387234,4123	1371737,1340
	7442	387451,7553	1371821,0330
	7443	387399,1788	1371957,7410
	7440	387182,2967	1371874,4460
	7444	387189,5072	1372525,2110
	7445	387237,4014	1372400,6780
	7446	387461,1360	1372490,8500
	7447	387409,9628	1372615,9630
	7444	387189,5072	1372525,2110
	7448	387200,5249	1376689,6560
	7449	387783,3680	1376654,7950
	7450	387810,5009	1377070,6470
	7451	387833,7350	1377426,7430
	7452	387411,2112	1377454,3658
	7453	387250,5215	1377464,8710
	7448	387200,5249	1376689,6560
	7454	387204,1330	1371024,3540
	7455	387255,3270	1370887,8950
	7456	387511,4490	1370984,5040
	7457	387460,9611	1371122,8070
	7454	387204,1330	1371024,3540
	7458	387237,3228	1371729,6820
	7459	387291,5663	1371592,6660
	7460	387506,9256	1371677,5800
	7461	387454,6270	1371813,5660
	7458	387237,3228	1371729,6820
	7462	387240,2731	1372393,2110
	7463	387290,0032	1372268,6710
	7464	387393,2973	1372309,5290
	7465	387394,6300	1372306,2900
	7466	387446,2800	1372327,5100
	7467	387445,3025	1372329,9930
	7468	387515,3367	1372357,5520
	7469	387464,2333	1372483,4710
	7462	387240,2731	1372393,2110
	7470	387242,7273	1373066,0040
	7471	387308,6844	1372893,1310
	7472	387569,5946	1372992,9410
	7473	387609,8463	1373048,4860
	7474	387560,8628	1373165,9770
	7475	387550,3916	1373177,7140
	7476	387536,4643	1373182,2160

Сведения о границах территориальной зоны общественно-деловой зоны для размещения объектов общественно-транспортного назначения (Ц-4т)

Сведения о характерных точках границ объекта	№ точки	Координаты	
		X	Y
	7477	387518,1202	1373179,4450
	7470	387242,7273	1373066,0040
	7478	387250,9677	1377479,7980
	7479	387834,8592	1377441,7010
	7480	387907,6514	1378570,1970
	7481	387898,1163	1378752,0860
	7482	387900,3425	1378792,0110
	7483	387908,0541	1378930,3160
	7484	387912,6821	1379013,3180
	7485	387889,3538	1379015,6910
	7486	387868,2781	1379024,6450
	7487	387611,4995	1379225,2680
	7488	387345,2628	1378985,9960
	7478	387250,9677	1377479,7980
	7489	387257,4560	1370880,3410
	7490	387315,0015	1370737,4710
	7491	387333,8444	1370687,2570
	7492	387347,1866	1370640,9680
	7493	387366,0588	1370594,1310
	7494	387462,9359	1370646,9420
	7495	387554,8683	1370711,4690
	7496	387589,7453	1370784,1920
	7497	387514,2988	1370977,0290
	7489	387257,4560	1370880,3410
	7498	387292,8120	1372261,2830
	7499	387348,0205	1372113,2290
	7500	387576,5933	1372202,8630
	7501	387518,3121	1372350,1250
	7498	387292,8120	1372261,2830
	7502	387294,4635	1371585,2090
	7503	387348,8700	1371444,5010
	7504	387348,8823	1371444,4680
	7505	387399,8177	1371309,9750
	7506	387621,7914	1371395,3190
	7507	387865,5430	1371487,1470
	7508	387810,1626	1371625,1480
	7509	387754,9438	1371766,2250
	7510	387513,5443	1371671,5790
	7502	387294,4635	1371585,2090
	7511	387311,5847	1372885,6740
	7512	387361,6307	1372759,4520
	7513	387618,2063	1372861,6580
	7514	387569,8125	1372984,5150



Сведения о границах территориальной зоны общественно-деловой зоны для размещения объектов общественно-транспортного назначения (Ц-4т)

Сведения о характерных точках границ объекта	№ точки	Координаты	
		X	Y
	7511	387311,5847	1372885,6740
	7515	387364,5793	1372752,0160
	7516	387414,3842	1372626,4130
	7517	387660,4794	1372727,0610
	7518	387669,1632	1372738,5320
	7519	387621,2040	1372854,2410
	7515	387364,5793	1372752,0160
	7520	387394,3049	1374027,2790
	7521	387851,2200	1373687,9300
	7522	388196,5438	1374159,3670
	7523	387730,2516	1374510,6710
	7520	387394,3049	1374027,2790
	7524	387402,6368	1371302,4850
	7525	387465,6289	1371133,1390
	7526	387682,3579	1371214,6080
	7527	387618,1047	1371385,3340
	7524	387402,6368	1371302,4850
	7528	387406,6688	1371960,5520
	7529	387459,2270	1371823,8910
	7530	387694,7169	1371916,1520
	7531	387637,7450	1372051,2990
	7528	387406,6688	1371960,5520
	7532	387417,3683	1372618,9900
	7533	387468,5974	1372493,7520
	7534	387724,6448	1372599,4490
	7535	387674,9480	1372724,3770
	7532	387417,3683	1372618,9900
	7536	387462,0987	1371816,4250
	7537	387479,1648	1371772,0500
	7538	387474,0800	1371770,0100
	7539	387512,1300	1371680,4300
	7540	387514,0996	1371681,2130
	7541	387514,3756	1371680,4950
	7542	387751,9946	1371773,6610
	7543	387697,7406	1371908,7440
	7536	387462,0987	1371816,4250
	7544	387468,4401	1371125,6490
	7545	387518,9192	1370987,3700
	7546	387723,3010	1371067,1620
	7547	387734,5563	1371076,5490
	7548	387684,8157	1371206,9890
	7544	387468,4401	1371125,6490
	7549	387470,3900	1372475,9300

Сведения о границах территориальной зоны общественно-деловой зоны для размещения объектов общественно-транспортного назначения (Ц-4т)

Сведения о характерных точках границ объекта	№ точки	Координаты	
		X	Y
	7550	387500,4900	1372400,2100
	7551	387505,8015	1372402,3200
	7552	387522,8020	1372360,4310
	7553	387656,9347	1372413,3350
	7554	387657,3900	1372412,3100
	7555	387688,1600	1372424,7200
	7556	387687,8426	1372425,5260
	7557	387780,2372	1372461,9680
	7558	387728,0388	1372590,9070
	7559	387471,6899	1372486,3710
	7560	387475,1549	1372477,8330
	7549	387470,3900	1372475,9300
	7561	387521,7685	1370979,8950
	7562	387596,7675	1370787,6550
	7563	387621,8133	1370779,8060
	7564	387687,8256	1370808,5540
	7565	387722,0919	1370832,3790
	7566	388011,6254	1371067,6670
	7567	388015,9712	1371071,6440
	7568	388018,8971	1371077,8190
	7569	388019,0142	1371084,5720
	7570	388017,7267	1371091,4400
	7571	387986,8721	1371171,1420
	7572	387861,0135	1371166,6480
	7573	387831,2975	1371162,3430
	7574	387782,8826	1371136,2990
	7575	387755,2897	1371099,3710
	7576	387747,3296	1371080,4820
	7577	387739,6351	1371069,6600
	7578	387726,7378	1371059,9170
	7561	387521,7685	1370979,8950
	7579	387525,7764	1372353,0040
	7580	387584,0836	1372205,4030
	7581	387840,7452	1372309,4080
	7582	387782,3439	1372455,4460
	7579	387525,7764	1372353,0040
	7583	387576,6352	1372989,0230
	7584	387627,0973	1372860,9160
	7585	387674,7724	1372745,8940
	7586	387793,1317	1372900,9000
	7587	387613,8256	1373040,2320
	7583	387576,6352	1372989,0230
	7588	387586,4244	1372198,4770

Сведения о границах территориальной зоны общественно-деловой зоны для размещения объектов общественно-транспортного назначения (Ц-4т)

Сведения о характерных точках границ объекта	№ точки	Координаты	
		X	Y
	7589	387642,0753	1372060,6490
	7590	387888,7888	1372162,1150
	7591	387897,3386	1372172,7280
	7592	387843,7882	1372301,9050
	7593	387837,8913	1372299,5350
	7594	387836,8600	1372302,1300
	7595	387781,0100	1372279,4700
	7596	387778,2200	1372278,3400
	7597	387765,2500	1372273,0800
	7598	387766,1880	1372270,7199
	7588	387586,4244	1372198,4770
	7599	387621,7841	1373044,0420
	7600	387797,9984	1372907,2490
	7601	387965,4631	1373126,2950
	7602	387863,5089	1373201,5510
	7603	387709,7509	1373321,5450
	7599	387621,7841	1373044,0420
	7604	387624,6588	1371387,9890
	7605	387689,4972	1371216,8010
	7606	387936,6044	1371313,1430
	7607	387868,4297	1371479,6860
	7604	387624,6588	1371387,9890
	7608	387640,7514	1381015,2020
	7609	387658,2842	1380321,5480
	7610	387660,3500	1380321,4200
	7611	387660,3501	1380321,4170
	7612	387679,4030	1380320,7560
	7613	387687,4120	1380320,4680
	7614	387703,4930	1380319,9060
	7615	387723,5430	1380319,1980
	7616	387752,8300	1380318,8620
	7617	387764,0510	1380319,3950
	7618	387768,2660	1380320,1540
	7619	387793,5720	1380324,6760
	7620	387797,0390	1380325,2970
	7621	387800,9010	1380326,5450
	7622	387812,7530	1380330,4180
	7623	387823,9290	1380336,1920
	7624	387825,5820	1380337,5020
	7625	387837,3060	1380346,8170
	7626	387842,2410	1380350,7340
	7627	387845,7450	1380354,0620
	7628	387867,6920	1380374,9590

Сведения о границах территориальной зоны общественно-деловой зоны для размещения объектов общественно-транспортного назначения (Ц-4т)

Сведения о характерных точках границ объекта	№ точки	Координаты	
		X	Y
	7629	387884,6360	1380390,6870
	7630	387926,0340	1380428,4900
	7631	387943,7400	1380444,6080
	7632	387958,1790	1380457,7550
	7633	387965,0230	1380463,9820
	7634	387999,3730	1380497,6860
	7635	388073,4680	1380579,4790
	7636	388094,5580	1380603,3570
	7637	388168,0580	1380684,4680
	7638	388195,7360	1380716,6020
	7639	388208,9490	1380732,0640
	7640	388245,4380	1380774,9000
	7641	388248,1870	1380778,1230
	7642	388257,1690	1380788,6790
	7643	388266,0170	1380799,0670
	7644	388267,3240	1380800,5960
	7645	388270,9590	1380804,8670
	7646	388274,8570	1380809,4330
	7647	388283,0730	1380819,0760
	7648	388287,5630	1380824,3470
	7649	388289,2710	1380826,3580
	7650	388291,4610	1380828,9240
	7651	388291,8700	1380829,3950
	7652	388298,1920	1380836,8260
	7653	388300,7830	1380839,8770
	7654	388305,5210	1380845,4400
	7655	388306,1300	1380846,1480
	7656	388301,7650	1380850,6080
	7657	388299,3340	1380853,1090
	7658	388298,9470	1380853,4990
	7659	388298,6510	1380853,8130
	7660	388297,2240	1380855,2620
	7661	388294,6330	1380857,9230
	7662	388293,2420	1380859,3500
	7663	388287,2230	1380865,5150
	7664	388277,8170	1380875,1440
	7665	388271,3060	1380881,8270
	7666	388270,2330	1380882,9220
	7667	388267,1050	1380886,1190
	7668	388257,9650	1380895,4850
	7669	388257,4280	1380896,0440
	7670	388260,5240	1380902,7490
	7671	388265,1340	1380903,2010

Сведения о границах территориальной зоны общественно-деловой зоны для размещения объектов общественно-транспортного назначения (Ц-4т)

Сведения о характерных точках границ объекта	№ точки	Координаты	
		X	Y
	7672	388265,6700	1380903,2520
	7673	388270,2760	1380903,7120
	7674	388274,4850	1380909,2380
	7675	388275,8522	1380911,0410
	7676	387747,6644	1381290,0200
	7677	387720,9215	1381253,1110
	7678	387690,8504	1381163,6280
	7608	387640,7514	1381015,2020
	7679	387645,2353	1372054,0690
	7680	387702,1303	1371919,1590
	7681	387956,7807	1372023,3330
	7682	387902,8906	1372160,2010
	7679	387645,2353	1372054,0690
	7683	387678,3972	1372737,1600
	7684	387731,6670	1372606,7220
	7685	387898,4443	1372816,4640
	7686	387799,4737	1372896,0230
	7683	387678,3972	1372737,1600
	7687	387691,8379	1371209,1830
	7688	387740,1741	1371084,2840
	7689	387748,3051	1371103,2830
	7690	387777,3204	1371142,0640
	7691	387828,9305	1371169,9870
	7692	387860,4917	1371174,6320
	7693	387860,7654	1371174,6450
	7694	387984,8020	1371178,9650
	7695	387939,5003	1371305,6850
	7687	387691,8379	1371209,1830
	7696	387705,1537	1371911,7520
	7697	387759,4386	1371776,5920
	7698	387992,5823	1371868,3520
	7699	388010,9653	1371879,5140
	7700	387959,8841	1372015,2330
	7696	387705,1537	1371911,7520
	7701	387710,9617	1375336,5500
	7702	387803,7616	1375189,0560
	7703	388114,3772	1375636,4760
	7704	388125,6127	1375723,0510
	7705	388180,5541	1376615,3960
	7706	387796,4395	1376639,2910
	7701	387710,9617	1375336,5500
	7707	387712,3622	1373329,7940
	7708	387863,7429	1373210,3240

Сведения о границах территориальной зоны общественно-деловой зоны для размещения объектов общественно-транспортного назначения (Ц-4т)

Сведения о характерных точках границ объекта	№ точки	Координаты	
		X	Y
	7709	388053,0499	1373448,4340
	7710	388085,3521	1373489,8750
	7711	387854,7818	1373669,0670
	7712	387807,8704	1373610,3460
	7713	387807,8685	1373610,3430
	7714	387791,0192	1373580,6920
	7715	387718,4079	1373349,3040
	7707	387712,3622	1373329,7940
	7716	387735,6462	1372593,9660
	7717	387740,9700	1372580,2200
	7718	387773,9500	1372496,6600
	7719	387774,3916	1372496,8571
	7720	387788,1021	1372462,4940
	7721	387846,6140	1372316,3140
	7722	387939,9728	1372436,5960
	7723	387834,9519	1372516,6840
	7716	387735,6462	1372593,9660
	7724	387738,6892	1372601,6430
	7725	387836,9415	1372526,4950
	7726	388002,4315	1372737,6230
	7727	387904,7643	1372811,6740
	7724	387738,6892	1372601,6430
	7728	387741,1360	1374527,0630
	7729	388207,1837	1374174,0820
	7730	388354,1855	1374378,4240
	7731	388375,0180	1374392,0450
	7732	388399,4787	1374394,0080
	7733	388466,4509	1374387,7790
	7734	388487,3470	1374651,5650
	7735	388049,7619	1374977,0230
	7728	387741,1360	1374527,0630
	7736	387756,8518	1381303,4400
	7737	388285,1958	1380923,3450
	7738	388288,1070	1380927,1740
	7739	388294,1360	1380935,1420
	7740	388294,4830	1380935,6130
	7741	388294,8590	1380936,0950
	7742	388295,7680	1380937,2920
	7743	388296,9070	1380938,8030
	7744	388301,9150	1380945,8370
	7745	388305,3750	1380950,6990
	7746	388305,8680	1380951,3810
	7747	388306,5460	1380952,3230

Сведения о границах территориальной зоны общественно-деловой зоны для размещения объектов общественно-транспортного назначения (Ц-4т)

Сведения о характерных точках границ объекта	№ точки	Координаты	
		X	Y
	7748	388307,0540	1380953,0350
	7749	388310,0290	1380957,1590
	7750	388310,3170	1380957,5680
	7751	388312,2660	1380960,2580
	7752	388315,7700	1380965,1270
	7753	388317,9230	1380968,1240
	7754	388331,9360	1380987,5890
	7755	388366,9140	1381036,8860
	7756	388369,2350	1381040,1640
	7757	388397,5770	1381080,1200
	7758	388403,3740	1381088,2750
	7759	388405,6400	1381091,4500
	7760	388413,2690	1381102,1150
	7761	388458,7190	1381165,6840
	7762	388454,9010	1381170,9620
	7763	388452,7650	1381173,5930
	7764	388449,1590	1381179,4080
	7765	388453,6630	1381185,5030
	7766	388431,7340	1381200,7640
	7767	388466,3840	1381250,7430
	7768	388486,8820	1381276,4360
	7769	388497,9230	1381304,9640
	7770	388500,9450	1381304,3290
	7771	388517,7650	1381349,1290
	7772	388527,9300	1381391,8490
	7773	388529,4410	1381413,3950
	7774	388537,2990	1381443,3170
	7775	388539,5040	1381454,7050
	7776	388568,5760	1381461,6440
	7777	388556,5930	1381491,5850
	7778	388579,2780	1381499,0490
	7779	388577,6790	1381502,1810
	7780	388586,5160	1381505,4330
	7781	388582,3400	1381456,0050
	7782	388586,4870	1381454,4830
	7783	388588,6400	1381452,4720
	7784	388598,9449	1381449,9730
	7785	388605,9780	1381474,8530
	7786	388610,3510	1381492,2750
	7787	388617,2780	1381516,1680
	7788	388624,0710	1381540,1080
	7789	388630,0680	1381564,3040
	7790	388637,2000	1381588,5030

Сведения о границах территориальной зоны общественно-деловой зоны для размещения объектов общественно-транспортного назначения (Ц-4т)

Сведения о характерных точках границ объекта	№ точки	Координаты	
		X	Y
	7791	388644,6020	1381611,2320
	7792	388645,1390	1381612,5680
	7793	388651,2740	1381610,9470
	7794	388650,5480	1381608,3590
	7795	388642,2700	1381578,4440
	7796	388639,5430	1381565,6220
	7797	388639,0580	1381561,2890
	7798	388645,0730	1381559,9570
	7799	388646,0290	1381564,2750
	7800	388664,0020	1381575,5820
	7801	388666,5570	1381578,0420
	7802	388673,0680	1381574,0060
	7803	388692,6510	1381598,6360
	7804	388799,9170	1381737,2920
	7805	388844,0200	1381789,2130
	7806	388846,7830	1381794,9250
	7807	388845,8850	1381795,3600
	7808	388848,1370	1381795,5280
	7809	388883,9220	1381842,0690
	7810	388933,1490	1381911,9260
	7811	388935,3170	1381912,4150
	7812	388921,1740	1381923,6720
	7813	388916,9720	1381927,7530
	7814	388914,1180	1381924,8110
	7815	388911,8150	1381926,8580
	7816	388908,7090	1381935,8810
	7817	388909,8040	1381938,1620
	7818	388896,9230	1381947,4150
	7819	388898,1860	1381950,3100
	7820	388889,1890	1381956,6240
	7821	388890,2360	1381958,0180
	7822	388900,0070	1381950,2330
	7823	388902,3030	1381953,3790
	7824	388902,8250	1381954,0980
	7825	388923,5680	1381935,4720
	7826	388929,3240	1381933,3080
	7827	388976,9270	1381892,1030
	7828	388974,7740	1381888,9820
	7829	389025,8040	1381852,3070
	7830	389050,0990	1381885,5880
	7831	389081,2150	1381924,9420
	7832	389083,2630	1381923,4050
	7833	389107,2320	1381956,3910



Сведения о границах территориальной зоны общественно-деловой зоны для размещения объектов общественно-транспортного назначения (Ц-4т)

Сведения о характерных точках границ объекта	№ точки	Координаты	
		X	Y
	7834	389106,4040	1381956,9850
	7835	389132,2310	1381991,8430
	7836	389161,8140	1382030,6100
	7837	389189,7810	1382068,2230
	7838	389203,7050	1382087,6370
	7839	389259,8210	1382166,4550
	7840	389283,1700	1382199,2400
	7841	389275,9100	1382205,2440
	7842	389327,4190	1382280,8460
	7843	389331,7220	1382287,1680
	7844	389330,3020	1382290,5950
	7845	389329,2440	1382293,1910
	7846	389377,4560	1382362,6170
	7847	389392,1440	1382381,1300
	7848	389411,7700	1382405,8620
	7849	389469,5390	1382487,4510
	7850	389470,6880	1382489,0820
	7851	389472,6300	1382491,8130
	7852	389497,0450	1382525,2070
	7853	389499,9980	1382531,5030
	7854	389502,3120	1382536,4190
	7855	389501,7830	1382536,7950
	7856	389503,6190	1382539,2590
	7857	389502,9070	1382539,8500
	7858	389517,7300	1382559,9800
	7859	389523,7810	1382567,4950
	7860	389563,3730	1382622,8620
	7861	389564,4020	1382624,3810
	7862	389567,1140	1382628,2100
	7863	389569,2530	1382631,2170
	7864	389576,4870	1382641,4010
	7865	389580,1740	1382646,6090
	7866	389582,6230	1382650,0620
	7867	389584,6410	1382652,9020
	7868	389589,9590	1382660,4060
	7869	389594,4850	1382667,2280
	7870	389611,9180	1382692,1540
	7871	389632,5370	1382720,4010
	7872	389636,4490	1382727,0330
	7873	389639,0120	1382730,8370
	7874	389640,3480	1382732,8370
	7875	389643,7090	1382737,8190
	7876	389647,4100	1382743,3230

Сведения о границах территориальной зоны общественно-деловой зоны для размещения объектов общественно-транспортного назначения (Ц-4т)

Сведения о характерных точках границ объекта	№ точки	Координаты	
		X	Y
	7877	389648,2020	1382744,5020
	7878	389649,3450	1382743,6550
	7879	389652,0020	1382741,6550
	7880	389655,7210	1382738,8700
	7881	389656,4700	1382738,3080
	7882	389663,7590	1382732,8370
	7883	389665,0730	1382731,8480
	7884	389672,4310	1382726,3290
	7885	389676,1800	1382723,7080
	7886	389676,9570	1382724,8800
	7887	389678,9900	1382727,9490
	7888	389680,6440	1382730,4640
	7889	389683,5340	1382734,8550
	7890	389684,7320	1382736,6660
	7891	389686,1950	1382738,8920
	7892	389687,6990	1382740,8630
	7893	389688,1810	1382741,4840
	7894	389688,4550	1382741,8600
	7895	389689,3820	1382743,0860
	7896	389689,6700	1382743,4510
	7897	389689,5930	1382742,9330
	7898	389689,5500	1382742,6520
	7899	389690,8710	1382741,7980
	7900	389691,0680	1382741,8810
	7901	389691,5680	1382742,1110
	7902	389691,8160	1382742,2280
	7903	389696,4964	1382748,8470
	7904	389146,5390	1383149,8130
	7905	389074,8734	1383142,3900
	7736	387756,8518	1381303,4400
	7906	387762,3877	1371769,1550
	7907	387816,1458	1371631,8110
	7908	388067,7126	1371736,1450
	7909	388013,9797	1371871,7490
	7910	387995,7247	1371860,9910
	7906	387762,3877	1371769,1550
	7911	387797,3758	1376653,2580
	7912	387966,3406	1376643,2160
	7913	388102,7032	1376635,1120
	7914	388181,9586	1376630,4020
	7915	388229,4833	1377400,8710
	7916	387848,6843	1377425,4720
	7911	387797,3758	1376653,2580

Сведения о границах территориальной зоны общественно-деловой зоны для размещения объектов общественно-транспортного назначения (Ц-4т)

Сведения о характерных точках границ объекта	№ точки	Координаты	
		X	Y
	7917	387804,3403	1372902,3730
	7918	387903,1258	1372822,1210
	7919	388078,9753	1373041,3630
	7920	387971,8910	1373121,5300
	7917	387804,3403	1372902,3730
	7921	387812,6564	1375174,9730
	7922	387816,8884	1375168,3030
	7923	387845,8212	1375146,7881
	7924	388007,3512	1375026,6719
	7925	388045,7351	1374998,1290
	7926	388382,0402	1375451,7250
	7927	388162,8304	1375623,0860
	7928	388128,4216	1375630,3580
	7921	387812,6564	1375174,9730
	7929	387819,0540	1371624,3580
	7930	387873,0318	1371489,9620
	7931	388125,1994	1371592,1800
	7932	388071,0485	1371727,6860
	7929	387819,0540	1371624,3580
	7933	387842,7934	1372521,8780
	7934	387944,8427	1372442,9430
	7935	388108,2327	1372656,1270
	7936	388007,8152	1372734,0450
	7933	387842,7934	1372521,8780
	7937	387849,8054	1377440,4310
	7938	388230,3936	1377415,8440
	7939	388333,2077	1378985,3580
	7940	387927,7328	1379012,6400
	7941	387913,1147	1378751,6410
	7942	387922,6541	1378570,1890
	7937	387849,8054	1377440,4310
	7943	387850,1012	1372307,4470
	7944	387903,6968	1372178,4290
	7945	387993,0373	1372291,2090
	7946	388042,1015	1372356,1040
	7947	387946,2947	1372431,6940
	7943	387850,1012	1372307,4470
	7948	387861,9289	1373678,6090
	7949	387984,9191	1373582,3460
	7950	388094,3639	1373496,6850
	7951	388276,8242	1373735,7480
	7952	388455,6563	1373964,5370
	7953	388208,5329	1374150,3510

Сведения о границах территориальной зоны общественно-деловой зоны для размещения объектов общественно-транспортного назначения (Ц-4т)

Сведения о характерных точках границ объекта	№ точки	Координаты	
		X	Y
	7948	387861,9289	1373678,6090
	7954	387871,5844	1373205,2450
	7955	387973,4743	1373130,2710
	7956	388083,9839	1373047,6020
	7957	388252,0581	1373264,8105
	7958	388259,2687	1373274,1290
	7959	388054,3373	1373432,6200
	7960	387979,4683	1373341,3490
	7961	387905,8432	1373249,0720
	7954	387871,5844	1373205,2450
	7962	387875,9190	1371482,4990
	7963	387945,5517	1371312,3830
	7964	387992,5818	1371180,8300
	7965	388008,8320	1371186,1540
	7966	388199,7189	1371375,9260
	7967	388203,2629	1371406,9090
	7968	388128,5935	1371585,1960
	7962	387875,9190	1371482,4990
	7969	387907,5732	1372169,1130
	7970	387963,2961	1372028,6210
	7971	388099,1165	1372204,8740
	7972	387996,9392	1372283,1690
	7969	387907,5732	1372169,1130
	7973	387909,3288	1372817,3880
	7974	388006,4108	1372742,7020
	7975	388178,1622	1372963,9310
	7976	388085,2665	1373036,4210
	7973	387909,3288	1372817,3880
	7977	387951,1656	1372438,0410
	7978	388039,8600	1372368,0631
	7979	388039,3000	1372367,1400
	7980	388039,1500	1372366,8900
	7981	388041,4400	1372365,4800
	7982	388041,9800	1372365,5000
	7983	388042,3484	1372366,0998
	7984	388046,9579	1372362,4630
	7985	388087,2532	1372415,2650
	7986	388212,7617	1372577,1730
	7987	388115,8265	1372652,8540
	7977	387951,1656	1372438,0410
	7988	387966,7353	1372019,7280
	7989	388016,9498	1371886,3310
	7990	388077,8142	1371966,5110

Сведения о границах территориальной зоны общественно-деловой зоны для размещения объектов общественно-транспортного назначения (Ц-4т)

Сведения о характерных точках границ объекта	№ точки	Координаты	
		X	Y
	7991	388200,0411	1372128,5490
	7992	388105,4941	1372200,0450
	7988	387966,7353	1372019,7280
	7993	388001,8071	1372289,5170
	7994	388103,9662	1372211,2370
	7995	388192,6214	1372327,6790
	7996	388091,1853	1372407,1940
	7997	388050,8197	1372354,4020
	7993	388001,8071	1372289,5170
	7998	388011,4433	1372739,4700
	7999	388112,5631	1372661,5530
	8000	388284,5819	1372879,8340
	8001	388184,1311	1372958,8520
	7998	388011,4433	1372739,4700
	8002	388020,3025	1371877,5160
	8003	388073,4402	1371743,2760
	8004	388182,1140	1371880,8610
	8005	388081,7510	1371958,4660
	8002	388020,3025	1371877,5160
	8006	388057,7314	1374989,8180
	8007	388218,8417	1374869,9770
	8008	388287,7059	1374818,7530
	8009	388488,4868	1374669,4040
	8010	388503,1822	1374854,1810
	8011	388518,8781	1375051,5410
	8012	388536,6604	1375275,1330
	8013	388494,1780	1375355,7650
	8014	388425,1861	1375415,4585
	8015	388393,2758	1375443,0680
	8006	388057,7314	1374989,8180
	8016	388061,4144	1373441,6270
	8017	388269,9190	1373279,2090
	8018	388370,4536	1373200,6560
	8019	388472,2719	1373122,9150
	8020	388962,8900	1373735,6360
	8021	388557,4747	1374075,7030
	8022	388496,1883	1373995,0900
	8023	388287,8257	1373726,7440
	8024	388101,8542	1373491,1440
	8016	388061,4144	1373441,6270
	8025	388076,8887	1371734,7360
	8026	388131,5779	1371596,5090
	8027	388153,0212	1371622,0310

Сведения о границах территориальной зоны общественно-деловой зоны для размещения объектов общественно-транспортного назначения (Ц-4т)

Сведения о характерных точках границ объекта	№ точки	Координаты	
		X	Y
	8028	388290,3053	1371795,4690
	8029	388188,4143	1371875,9310
	8025	388076,8887	1371734,7360
	8030	388086,5785	1371964,8450
	8031	388187,0176	1371887,1820
	8032	388355,4997	1372108,0330
	8033	388253,1969	1372185,3290
	8034	388208,8339	1372126,9200
	8030	388086,5785	1371964,8450
	8035	388090,2751	1373042,6590
	8036	388182,9607	1372969,8180
	8037	388361,9099	1373194,1050
	8038	388266,0568	1373268,8200
	8035	388090,2751	1373042,6590
	8039	388096,0045	1372413,5810
	8040	388197,4695	1372334,0430
	8041	388319,9089	1372493,4910
	8042	388219,0667	1372572,2480
	8039	388096,0045	1372413,5810
	8043	388110,3437	1372206,4070
	8044	388204,8596	1372134,9350
	8045	388249,2468	1372193,3450
	8046	388291,6302	1372250,0660
	8047	388198,9182	1372322,7430
	8043	388110,3437	1372206,4070
	8048	388120,7461	1372659,1620
	8049	388217,6929	1372583,4720
	8050	388386,5542	1372799,7230
	8051	388290,8728	1372874,8920
	8048	388120,7461	1372659,1620
	8052	388134,7379	1371589,4100
	8053	388205,6037	1371418,9720
	8054	388342,9500	1371576,3480
	8055	388284,3145	1371627,2540
	8056	388344,0033	1371745,3420
	8057	388341,3114	1371756,1930
	8058	388295,2794	1371791,3720
	8059	388158,1717	1371617,4550
	8052	388134,7379	1371589,4100
	8060	388139,8912	1375721,4350
	8061	388169,3274	1375636,6940
	8062	388391,1106	1375463,2680
	8063	389082,6023	1376391,6960

Сведения о границах территориальной зоны общественно-деловой зоны для размещения объектов общественно-транспортного назначения (Ц-4т)

Сведения о характерных точках границ объекта	№ точки	Координаты	
		X	Y
	8064	389059,5722	1376408,5170
	8065	388998,6408	1376453,0220
	8066	388989,6684	1376459,5760
	8067	388837,3820	1376570,8070
	8068	388759,3380	1376588,0630
	8069	388672,4628	1376592,1310
	8070	388672,4623	1376592,1310
	8071	388567,9569	1376597,0240
	8072	388475,2702	1376601,3637
	8073	388195,3008	1376614,4720
	8074	388178,6226	1376345,6690
	8060	388139,8912	1375721,4350
	8075	388188,8126	1372965,3160
	8076	388289,5288	1372886,1210
	8077	388395,6479	1373021,8400
	8078	388467,2520	1373113,4170
	8079	388368,2299	1373189,1420
	8080	388262,1773	1373056,8390
	8075	388188,8126	1372965,3160
	8081	388193,3186	1371882,2520
	8082	388294,6855	1371802,0060
	8083	388347,0728	1371760,3220
	8084	388351,3766	1371745,1120
	8085	388291,5708	1371628,9850
	8086	388347,6314	1371581,3110
	8087	388510,9126	1371762,4780
	8088	388790,4363	1372126,1470
	8089	388536,6208	1372324,2390
	8090	388364,3857	1372106,4870
	8081	388193,3186	1371882,2520
	8091	388196,0030	1376629,0170
	8092	388312,7702	1376623,6390
	8093	388753,0274	1376603,3620
	8094	388792,3600	1377101,6900
	8095	388801,6617	1377238,7343
	8096	388805,1900	1377238,4900
	8097	388812,4300	1377347,0200
	8098	388809,0257	1377347,2327
	8099	388810,0391	1377362,1610
	8100	388244,4472	1377399,6670
	8091	388196,0030	1376629,0170
	8101	388203,7663	1372329,1070
	8102	388296,4200	1372256,4770

Сведения о границах территориальной зоны общественно-деловой зоны для размещения объектов общественно-транспортного назначения (Ц-4т)

Сведения о характерных точках границ объекта	№ точки	Координаты	
		X	Y
	8103	388420,3669	1372415,0330
	8104	388326,2139	1372488,5670
	8101	388203,7663	1372329,1070
	8105	388219,3555	1374165,3090
	8106	388425,6913	1374008,3190
	8107	388450,2473	1374019,6700
	8108	388441,9777	1374096,1600
	8109	388465,2012	1374372,8310
	8110	388400,0393	1374379,4120
	8111	388379,8165	1374378,0780
	8112	388364,1822	1374367,0480
	8105	388219,3555	1374165,3090
	8113	388224,0820	1372578,6530
	8114	388324,8556	1372499,9190
	8115	388491,9901	1372716,8900
	8116	388392,8451	1372794,7800
	8117	388392,2420	1372794,0077
	8118	388389,6500	1372796,0200
	8119	388328,3500	1372716,5800
	8120	388307,5500	1372688,9700
	8121	388309,2011	1372687,6611
	8113	388224,0820	1372578,6530
	8122	388245,3456	1377414,6460
	8123	388363,6462	1377406,7230
	8124	388803,6069	1377377,2580
	8125	388820,4097	1377640,8090
	8126	388882,3468	1378612,2840
	8127	388903,9364	1378949,8440
	8128	388713,7664	1378961,6680
	8129	388431,2408	1378979,2340
	8130	388348,1781	1378984,3980
	8131	388286,6208	1378044,7180
	8122	388245,3456	1377414,6460
	8132	388258,0158	1372191,7150
	8133	388360,3719	1372114,3880
	8134	388530,3157	1372329,1630
	8135	388426,6723	1372410,1090
	8136	388300,3783	1372248,4090
	8132	388258,0158	1372191,7150
	8137	388295,8198	1372881,1790
	8138	388391,3668	1372806,1150
	8139	388567,3058	1373032,4150
	8140	388541,8900	1373052,3340



Сведения о границах территориальной зоны общественно-деловой зоны для размещения объектов общественно-транспортного назначения (Ц-4т)

Сведения о характерных точках границ объекта	№ точки	Координаты	
		X	Y
	8141	388519,9196	1373069,7080
	8142	388498,3759	1373087,6080
	8143	388473,6296	1373108,3530
	8137	388295,8198	1372881,1790
	8144	388331,1607	1372494,9930
	8145	388425,4028	1372421,3620
	8146	388593,4813	1372637,1560
	8147	388498,2812	1372711,9480
	8144	388331,1607	1372494,9930
	8148	388349,1062	1378999,3690
	8149	388904,6386	1378964,6190
	8150	388958,1829	1379788,2380
	8151	389253,7008	1380165,8570
	8152	388962,2006	1380399,1200
	8153	388753,5251	1380135,9060
	8154	388395,2160	1379683,9510
	8148	388349,1062	1378999,3690
	8155	388397,6593	1372801,1720
	8156	388496,8728	1372723,2280
	8157	388601,4152	1372861,1960
	8158	388670,8130	1372952,7820
	8159	388573,6258	1373027,7980
	8160	388482,3954	1372910,3030
	8155	388397,6593	1372801,1720
	8161	388402,2291	1375454,7260
	8162	388434,3348	1375427,6060
	8163	388495,8671	1375375,6290
	8164	388537,3626	1375439,5110
	8165	388569,6648	1375536,4750
	8166	388649,6021	1375656,9300
	8167	389023,9314	1376179,7470
	8168	389161,6730	1376324,0170
	8169	389094,5593	1376382,6380
	8170	389022,6413	1376286,2482
	8171	389022,1700	1376286,6100
	8172	389014,4100	1376276,2200
	8173	389014,9031	1376275,8769
	8174	388879,6934	1376094,6589
	8175	388877,5000	1376096,3800
	8176	388869,7300	1376085,7500
	8177	388859,1800	1376072,9500
	8178	388839,2200	1376045,4200
	8179	388823,1100	1376022,9400

Сведения о границах территориальной зоны общественно-деловой зоны для размещения объектов общественно-транспортного назначения (Ц-4т)

Сведения о характерных точках границ объекта	№ точки	Координаты	
		X	Y
	8180	388822,9900	1376022,7700
	8181	388824,9764	1376021,3231
	8161	388402,2291	1375454,7260
	8182	388431,7074	1372416,4360
	8183	388535,3183	1372335,4850
	8184	388884,4169	1372791,1590
	8185	388780,7223	1372868,3840
	8186	388602,2475	1372635,3250
	8182	388431,7074	1372416,4360
	8187	388457,4265	1374095,0060
	8188	388471,1315	1374009,0370
	8189	388483,2770	1374000,7260
	8190	388555,6021	1374093,2490
	8191	388838,5567	1374452,8500
	8192	389142,5414	1374806,4260
	8193	389165,1332	1374841,2550
	8194	388594,2425	1375300,2980
	8195	388554,9182	1375273,7480
	8196	388503,5975	1374652,6650
	8197	388480,2487	1374378,9730
	8187	388457,4265	1374095,0060
	8198	388480,6840	1380794,6430
	8199	388504,2410	1380776,6520
	8200	388505,1000	1380774,5900
	8201	388505,8700	1380772,7400
	8202	388505,2400	1380771,9400
	8203	388504,7100	1380771,2800
	8204	388503,9700	1380770,3400
	8205	388501,7324	1380767,5665
	8206	388572,5937	1380716,5880
	8207	388626,1681	1380675,3850
	8208	388976,5669	1380405,9020
	8209	389634,2394	1381241,0890
	8210	389649,9783	1381261,0760
	8211	389663,7189	1381269,2580
	8212	389693,6009	1381307,2300
	8213	389949,9152	1381632,9430
	8214	389950,1337	1381633,2210
	8215	390057,1131	1381769,1660
	8216	390403,0987	1382208,8290
	8217	390038,8303	1382499,2560
	8218	390035,4411	1382501,7270
	8219	389840,9916	1382643,4970

Сведения о границах территориальной зоны общественно-деловой зоны для размещения объектов общественно-транспортного назначения (Ц-4т)

Сведения о характерных точках границ объекта	№ точки	Координаты	
		X	Y
	8220	389758,9589	1382703,3060
	8221	389754,4280	1382696,7270
	8222	389754,1800	1382696,3810
	8223	389753,2900	1382695,0800
	8224	389752,8600	1382694,4600
	8225	389750,5400	1382691,0800
	8226	389748,9640	1382688,8070
	8227	389744,9380	1382682,9670
	8228	389741,4640	1382677,9260
	8229	389739,3100	1382674,8090
	8230	389733,6900	1382666,6500
	8231	389722,1800	1382651,9400
	8232	389712,9600	1382635,2400
	8233	389695,9000	1382607,3300
	8234	389689,9950	1382597,6710
	8235	389689,5350	1382594,9570
	8236	389695,4300	1382590,4900
	8237	389703,8070	1382584,1610
	8238	389715,2400	1382575,5100
	8239	389709,4100	1382567,7400
	8240	389702,3000	1382558,2600
	8241	389716,2240	1382547,7940
	8242	389737,2330	1382532,0030
	8243	389732,4230	1382525,2020
	8244	389731,2580	1382523,5560
	8245	389726,7200	1382517,1700
	8246	389720,1466	1382508,2611
	8247	389713,2100	1382498,8600
	8248	389711,6320	1382496,7110
	8249	389709,6760	1382494,0610
	8250	389707,0370	1382490,4840
	8251	389699,1350	1382479,6580
	8252	389681,3920	1382455,3710
	8253	389677,8330	1382450,5130
	8254	389670,9130	1382441,0340
	8255	389663,7150	1382431,1900
	8256	389660,9920	1382427,4560
	8257	389659,8390	1382425,8860
	8258	389655,7800	1382428,9270
	8259	389654,0500	1382430,2120
	8260	389633,6680	1382445,4610
	8261	389613,3160	1382460,6960
	8262	389611,2021	1382462,2772

Сведения о границах территориальной зоны общественно-деловой зоны для размещения объектов общественно-транспортного назначения (Ц-4т)

Сведения о характерных точках границ объекта	№ точки	Координаты	
		X	Y
	8263	389596,3100	1382473,4200
	8264	389591,6700	1382476,8900
	8265	389558,9500	1382434,1000
	8266	389568,5410	1382426,5910
	8267	389520,0580	1382359,4670
	8268	389518,5690	1382357,4160
	8269	389516,5140	1382354,5690
	8270	389510,0100	1382345,5680
	8271	389504,5240	1382349,9990
	8272	389479,5870	1382317,6530
	8273	389462,8550	1382295,7930
	8274	389445,5470	1382272,4730
	8275	389434,1850	1382256,0480
	8276	389424,9900	1382240,8280
	8277	389428,2170	1382238,9660
	8278	389435,8530	1382234,5420
	8279	389431,4730	1382228,2350
	8280	389424,4830	1382233,0710
	8281	389422,3550	1382234,5420
	8282	389418,5920	1382229,3190
	8283	389415,4200	1382224,8950
	8284	389420,5960	1382221,2860
	8285	389414,7630	1382212,5910
	8286	389413,7960	1382211,0360
	8287	389419,0300	1382207,3460
	8288	389409,0440	1382190,8740
	8289	389403,3460	1382194,6590
	8290	389368,5910	1382139,6530
	8291	389360,8010	1382127,4400
	8292	389359,5530	1382125,5060
	8293	389354,7350	1382117,4390
	8294	389348,9240	1382107,3220
	8295	389335,5000	1382080,9760
	8296	389338,9310	1382079,2600
	8297	389332,5400	1382066,8690
	8298	389329,6450	1382062,2620
	8299	389329,2760	1382061,5690
	8300	389328,7180	1382060,4960
	8301	389325,9590	1382055,2580
	8302	389299,8000	1382013,1200
	8303	389304,7700	1382009,9250
	8304	389319,3560	1382000,5850
	8305	389297,9800	1381971,1900

Сведения о границах территориальной зоны общественно-деловой зоны для размещения объектов общественно-транспортного назначения (Ц-4т)

Сведения о характерных точках границ объекта	№ точки	Координаты	
		X	Y
	8306	389282,8300	1381950,3400
	8307	389280,9500	1381947,7580
	8308	389279,3700	1381945,5900
	8309	389209,1600	1381847,4300
	8310	389207,2200	1381844,8800
	8311	389170,5300	1381793,6500
	8312	389167,1600	1381788,4300
	8313	389165,1200	1381785,6400
	8314	389186,1700	1381769,7600
	8315	389187,4191	1381768,8007
	8316	389191,5100	1381765,7100
	8317	389153,2990	1381710,0450
	8318	389136,1220	1381682,9070
	8319	389135,2545	1381679,9675
	8320	389135,1200	1381679,5100
	8321	389134,7100	1381678,1400
	8322	389135,8000	1381675,6600
	8323	389135,1300	1381674,8100
	8324	389131,6981	1381670,4557
	8325	389126,6100	1381664,0000
	8326	389123,3500	1381660,0800
	8327	389115,4810	1381649,0180
	8328	389091,5260	1381615,3210
	8329	389089,0330	1381611,7360
	8330	389088,0520	1381610,3120
	8331	389087,4200	1381609,1500
	8332	389086,7100	1381608,1300
	8333	389086,4200	1381607,7100
	8334	389066,7700	1381579,4400
	8335	389052,6400	1381588,9900
	8336	389049,1000	1381583,9200
	8337	389051,2200	1381582,4000
	8338	389046,6200	1381575,9500
	8339	389052,2800	1381571,7600
	8340	389040,5700	1381555,5000
	8341	389034,0000	1381560,3400
	8342	389029,7300	1381554,4600
	8343	389029,3080	1381554,7340
	8344	389027,3800	1381551,7700
	8345	389023,8200	1381554,0900
	8346	389021,0520	1381550,3970
	8347	389019,7500	1381548,6600
	8348	389018,2270	1381546,3930

Сведения о границах территориальной зоны общественно-деловой зоны для размещения объектов общественно-транспортного назначения (Ц-4т)

Сведения о характерных точках границ объекта	№ точки	Координаты	
		X	Y
	8349	389013,8430	1381539,9330
	8350	389011,3000	1381536,1600
	8351	389006,6530	1381529,2890
	8352	389008,0440	1381528,1980
	8353	389011,7300	1381525,2800
	8354	389007,0000	1381518,7100
	8355	389012,4600	1381514,7900
	8356	389008,6409	1381509,3004
	8357	389005,8300	1381505,2600
	8358	388990,1000	1381482,6600
	8359	388953,0200	1381508,9300
	8360	388920,9500	1381472,9700
	8361	388901,1407	1381447,6895
	8362	388877,4300	1381417,4300
	8363	388862,4600	1381397,9300
	8364	388857,0110	1381390,3093
	8365	388841,6600	1381368,8400
	8366	388823,6100	1381345,4700
	8367	388816,3400	1381335,8400
	8368	388815,1000	1381336,9900
	8369	388796,8730	1381312,0380
	8370	388776,6480	1381287,3240
	8371	388729,8900	1381231,9500
	8372	388681,0770	1381169,2790
	8373	388717,2850	1381134,8920
	8374	388718,1800	1381134,0400
	8375	388729,7420	1381123,0520
	8376	388732,0900	1381120,8300
	8377	388722,6100	1381108,2070
	8378	388689,2670	1381062,7980
	8379	388685,7600	1381057,7680
	8380	388685,4750	1381057,3520
	8381	388684,7500	1381056,3300
	8382	388679,7400	1381049,6300
	8383	388679,0140	1381048,6720
	8384	388642,2480	1380999,1230
	8385	388610,5110	1380956,5350
	8386	388601,5940	1380944,3370
	8387	388599,6380	1380945,7310
	8388	388598,1300	1380946,8100
	8389	388596,5860	1380944,0340
	8390	388590,9580	1380933,9050
	8391	388578,8100	1380911,9800

Сведения о границах территориальной зоны общественно-деловой зоны для размещения объектов общественно-транспортного назначения (Ц-4т)

Сведения о характерных точках границ объекта	№ точки	Координаты	
		X	Y
	8392	388564,1630	1380892,2070
	8393	388553,7700	1380878,4000
	8394	388548,6550	1380871,5960
	8395	388547,4700	1380870,0300
	8396	388537,5800	1380859,4900
	8397	388521,3120	1380841,0050
	8398	388514,3754	1380833,1267
	8399	388507,9280	1380825,8040
	8400	388503,9600	1380821,2900
	8401	388502,2400	1380819,3700
	8402	388498,2299	1380814,8599
	8403	388485,8300	1380800,9200
	8404	388483,6770	1380798,5000
	8405	388483,4900	1380798,2600
	8406	388481,8780	1380796,1870
	8198	388480,6840	1380794,6430
	8407	388482,4541	1373114,4890
	8408	388575,8495	1373037,9560
	8409	388672,6389	1372964,3100
	8410	388819,6407	1373155,2910
	8411	388825,7209	1373207,0030
	8412	389126,6281	1373569,3510
	8413	389120,8933	1373608,4830
	8414	388975,2959	1373727,5560
	8407	388482,4541	1373114,4890
	8415	388503,1639	1372718,2850
	8416	388598,4627	1372643,4170
	8417	388663,1449	1372728,0180
	8418	388774,1682	1372873,2320
	8419	388676,6766	1372947,6290
	8420	388577,3926	1372816,3990
	8415	388503,1639	1372718,2850
	8421	388541,6225	1372330,5600
	8422	388795,0008	1372132,3800
	8423	389147,6325	1372596,3070
	8424	388890,9709	1372786,5420
	8425	388659,3200	1372484,1840
	8421	388541,6225	1372330,5600
	8426	388555,6204	1375433,5080
	8427	388599,1580	1375314,1500
	8428	388930,0179	1375047,6640
	8429	389172,5614	1374852,3110
	8430	389203,5512	1374902,0450

Сведения о границах территориальной зоны общественно-деловой зоны для размещения объектов общественно-транспортного назначения (Ц-4т)

Сведения о характерных точках границ объекта	№ точки	Координаты	
		X	Y
	8431	389205,6484	1374905,4110
	8432	389349,6956	1375095,4360
	8433	388661,2895	1375638,8220
	8434	388585,4090	1375526,7500
	8426	388555,6204	1375433,5080
	8435	388567,7739	1374089,5550
	8436	388644,4854	1374024,5720
	8437	388972,4870	1373746,7180
	8438	389431,0700	1374281,7770
	8439	389473,9054	1374309,9430
	8440	389472,2669	1374531,3450
	8441	389427,4418	1374642,3920
	8442	389176,0176	1374832,7130
	8443	389152,3762	1374798,4290
	8444	388847,4918	1374445,8120
	8445	388681,8384	1374234,8310
	8435	388567,7739	1374089,5550
	8446	388669,9742	1375651,0750
	8447	389358,1222	1375106,5170
	8448	389397,3362	1375155,5890
	8449	389511,8461	1375298,8840
	8450	389857,0258	1375730,8324
	8451	389859,8400	1375729,1200
	8452	389868,8791	1375722,1046
	8453	389369,0066	1375097,0520
	8454	389779,2039	1374779,8782
	8455	389778,5700	1374779,0400
	8456	389779,2400	1374778,5100
	8457	389778,0400	1374776,9100
	8458	389778,2800	1374776,7200
	8459	389779,4700	1374778,3200
	8460	389780,1400	1374777,8000
	8461	389780,7866	1374778,6550
	8462	389962,7512	1374637,9563
	8463	389980,9379	1374623,8940
	8464	390336,7297	1375102,8270
	8465	390350,1889	1375130,4160
	8466	390354,9874	1375160,6590
	8467	390329,7239	1375550,6560
	8468	390337,9000	1375590,6490
	8469	390360,6052	1375630,1280
	8470	390384,0125	1375650,6750
	8471	390520,1470	1375707,5890



Сведения о границах территориальной зоны общественно-деловой зоны для размещения объектов общественно-транспортного назначения (Ц-4т)

Сведения о характерных точках границ объекта	№ точки	Координаты	
		X	Y
	8472	390516,5773	1375720,9064
	8473	390535,7262	1375726,7151
	8474	390538,8158	1375715,1890
	8475	390571,0171	1375728,1310
	8476	390582,1356	1375734,2490
	8477	390605,1919	1375774,6510
	8478	390625,9074	1375821,0550
	8479	390648,9436	1375883,3240
	8480	390666,9833	1375915,4210
	8481	390685,0822	1375940,2650
	8482	391854,5008	1376978,8540
	8483	391969,4217	1377087,8440
	8484	391798,3177	1377226,1010
	8485	391709,6235	1377297,7690
	8486	391311,9421	1377619,1090
	8487	390036,5596	1377137,7470
	8488	390015,3004	1377080,4789
	8489	390012,8352	1377073,8380
	8490	390056,3505	1377031,8877
	8491	390048,8000	1377024,3700
	8492	390066,5537	1376994,3921
	8493	389994,7163	1377063,5170
	8494	389990,5703	1377063,4822
	8495	389926,7792	1377062,9460
	8496	389181,0758	1376315,3390
	8497	389039,9570	1376167,7740
	8446	388669,9742	1375651,0750
	8498	388687,6781	1372952,9970
	8499	388784,2919	1372878,8310
	8500	388895,0672	1372797,1040
	8501	389153,3673	1372606,6960
	8502	389349,9306	1372865,5270
	8503	389360,9740	1372899,9680
	8504	389358,7998	1372962,0260
	8505	389370,1778	1373000,2940
	8506	389389,5804	1373032,5560
	8507	389534,7645	1373205,6490
	8508	389521,8905	1373261,2870
	8509	389158,5791	1373577,0850
	8510	388842,0747	1373195,3900
	8511	388837,7814	1373146,4020
	8498	388687,6781	1372952,9970
	8512	388767,9682	1376601,9480

Сведения о границах территориальной зоны общественно-деловой зоны для размещения объектов общественно-транспортного назначения (Ц-4т)

Сведения о характерных точках границ объекта	№ точки	Координаты	
		X	Y
	8513	388845,4723	1376583,4480
	8514	389091,5397	1376403,7430
	8515	389224,9938	1376588,0850
	8516	389578,1523	1377069,6740
	8517	389740,9313	1377275,7430
	8518	389723,5595	1377288,3590
	8519	389698,1625	1377300,9410
	8520	389665,7433	1377310,5220
	8521	389542,5036	1377317,3330
	8522	389397,1439	1377327,0290
	8523	388822,6791	1377361,3520
	8524	388805,2406	1377100,1260
	8512	388767,9682	1376601,9480
	8525	388818,5860	1377376,4460
	8526	388918,6916	1377370,4070
	8527	389196,7329	1377353,6350
	8528	389396,6758	1377341,5740
	8529	389464,7912	1377401,8300
	8530	389560,4980	1378854,3300
	8531	389508,9826	1378921,5950
	8532	389500,1181	1378922,1770
	8533	388917,7129	1378960,3810
	8534	388894,7118	1378612,2830
	8535	388894,6356	1378611,1300
	8536	388834,8028	1377639,7290
	8537	388822,0203	1377432,2030
	8525	388818,5860	1377376,4460
	8538	388918,7662	1378971,0010
	8539	389510,7382	1378934,2930
	8540	389577,2050	1378969,7060
	8541	389591,4951	1379061,4720
	8542	389612,4423	1379397,2249
	8543	389636,1769	1379777,6540
	8544	389585,3829	1379901,9760
	8545	389265,4044	1380156,8530
	8546	388972,8125	1379783,0430
	8538	388918,7662	1378971,0010
	8547	388983,4885	1373738,1760
	8548	389126,1599	1373624,0660
	8549	389539,4167	1374101,3840
	8550	389596,0625	1374176,3580
	8551	389520,9008	1374261,8720
	8552	389495,4073	1374301,7510

Сведения о границах территориальной зоны общественно-деловой зоны для размещения объектов общественно-транспортного назначения (Ц-4т)

Сведения о характерных точках границ объекта	№ точки	Координаты	
		X	Y
	8553	389443,1357	1374269,7580
	8547	388983,4885	1373738,1760
	8554	388984,0865	1380399,9860
	8555	389268,6815	1380173,4750
	8556	389924,1414	1379652,8685
	8557	389956,8096	1379626,9215
	8558	390111,1120	1379504,3650
	8559	390395,4277	1379864,9050
	8560	390554,5999	1380066,7510
	8561	390789,8155	1380365,0270
	8562	390551,5626	1380552,3380
	8563	390267,9500	1380775,3100
	8564	389658,1304	1381254,7420
	8554	388984,0865	1380399,9860
	8565	389103,5029	1376394,6930
	8566	389172,1712	1376334,7330
	8567	389910,8621	1377075,4130
	8568	389896,3496	1377152,9840
	8569	389752,8565	1377266,6160
	8570	389589,3878	1377062,7480
	8571	389236,4634	1376579,6580
	8565	389103,5029	1376394,6930
	8572	389143,2115	1383238,3350
	8573	389158,4767	1383163,2030
	8574	389705,6800	1382762,0730
	8575	389709,9310	1382768,0230
	8576	389710,0520	1382769,0520
	8577	389709,2890	1382769,6540
	8578	389710,5960	1382771,4170
	8579	389721,1880	1382785,7290
	8580	389706,4860	1382796,6130
	8581	389703,0180	1382799,1720
	8582	389685,4250	1382812,1990
	8583	389701,5250	1382834,8430
	8584	389703,8430	1382838,0990
	8585	389706,7120	1382842,1290
	8586	389745,9130	1382897,2330
	8587	389748,2340	1382900,4890
	8588	389748,7530	1382901,2220
	8589	389751,7160	1382899,3170
	8590	389752,1840	1382900,0620
	8591	389755,4610	1382905,1240
	8592	389763,6880	1382916,9980

Сведения о границах территориальной зоны общественно-деловой зоны для размещения объектов общественно-транспортного назначения (Ц-4т)

Сведения о характерных точках границ объекта	№ точки	Координаты	
		X	Y
	8593	389769,4370	1382925,1990
	8594	389780,0770	1382940,6600
	8595	389789,9100	1382956,4360
	8596	389793,0240	1382961,9030
	8597	389836,3640	1383022,7270
	8598	389857,9170	1383049,5400
	8599	389861,2860	1383053,7410
	8600	389866,2940	1383057,1170
	8601	389870,8420	1383060,7600
	8602	389891,3620	1383089,2810
	8603	389918,7990	1383126,4670
	8604	389923,8430	1383129,5520
	8605	389930,2340	1383134,2090
	8606	389935,1840	1383141,2860
	8607	389937,7830	1383145,7030
	8608	389947,7320	1383161,4640
	8609	389950,3680	1383165,6870
	8610	389956,4670	1383175,4830
	8611	389967,9390	1383194,1890
	8612	389963,7010	1383196,8210
	8613	389978,7570	1383223,1810
	8614	389979,5460	1383224,5280
	8615	389988,7770	1383238,7160
	8616	389988,9040	1383238,6430
	8617	390025,9150	1383293,9290
	8618	390028,0910	1383292,2210
	8619	390045,1760	1383309,4490
	8620	390039,8070	1383313,8000
	8621	390040,3290	1383314,5300
	8622	390043,6986	1383319,5160
	8623	390056,3130	1383309,6900
	8624	390064,5180	1383305,3280
	8625	390069,4340	1383317,4060
	8626	390076,7020	1383341,0250
	8627	390084,2060	1383371,5540
	8628	390087,0970	1383383,4600
	8629	390085,7240	1383407,6710
	8630	390085,6550	1383409,0430
	8631	390082,2930	1383468,6440
	8632	390081,9830	1383472,8600
	8633	390081,0450	1383485,6970
	8634	390071,8840	1383523,9600
	8635	390073,7490	1383524,6530

Сведения о границах территориальной зоны общественно-деловой зоны для размещения объектов общественно-транспортного назначения (Ц-4т)

Сведения о характерных точках границ объекта	№ точки	Координаты	
		X	Y
	8636	390071,0510	1383535,5890
	8637	390069,4270	1383542,1510
	8638	390068,9450	1383544,1080
	8639	390068,6420	1383545,3120
	8640	390067,0470	1383551,7690
	8641	390066,5330	1383553,8130
	8642	390056,7140	1383598,0620
	8643	390056,4550	1383599,2260
	8644	390055,5860	1383603,1390
	8645	390047,5050	1383639,5190
	8646	390047,0740	1383641,4710
	8647	390043,4870	1383657,6190
	8648	390043,2050	1383658,9150
	8649	390043,1400	1383659,1890
	8650	390042,6840	1383661,2030
	8651	390039,3070	1383676,4570
	8652	390022,4080	1383752,0010
	8653	390012,8590	1383788,6320
	8654	389995,3800	1383842,5350
	8655	389988,3970	1383861,3800
	8656	389967,6610	1383909,0310
	8657	389946,6520	1383950,5640
	8658	389940,0710	1383962,0840
	8659	389939,0820	1383963,8180
	8660	389938,0490	1383965,6100
	8661	389937,4280	1383966,6540
	8662	389936,2130	1383968,6170
	8663	389928,2780	1383981,4110
	8664	389905,4950	1384018,1590
	8665	389899,4580	1384027,1410
	8666	389888,6570	1384043,2120
	8667	389885,8980	1384047,3260
	8668	389874,1370	1384064,8280
	8669	389853,4460	1384093,6880
	8670	389831,0240	1384121,3990
	8671	389816,1240	1384137,2730
	8672	389816,5400	1384137,6600
	8673	389816,1170	1384137,2730
	8674	389803,2440	1384150,7300
	8675	389789,4892	1384163,0960
	8572	389143,2115	1383238,3350
	8676	389151,5569	1373628,4530
	8677	389155,3021	1373599,4790

Сведения о границах территориальной зоны общественно-деловой зоны для размещения объектов общественно-транспортного назначения (Ц-4т)

Сведения о характерных точках границ объекта	№ точки	Координаты	
		X	Y
	8678	389531,4875	1373272,1380
	8679	389589,5377	1373270,2910
	8680	389856,5170	1373580,8780
	8681	389879,6384	1373614,6020
	8682	389891,8356	1373646,7040
	8683	389899,2888	1373692,0830
	8684	389896,7551	1373740,5900
	8685	389880,4993	1373782,5200
	8686	389788,8960	1373913,2730
	8687	389682,4143	1374058,2140
	8688	389674,0800	1374068,4400
	8689	389668,8500	1374066,1200
	8690	389663,1500	1374080,8500
	8691	389660,9800	1374086,4400
	8692	389660,1912	1374088,4637
	8693	389608,0003	1374159,5050
	8694	389552,0567	1374089,8400
	8676	389151,5569	1373628,4530
	8695	389184,7954	1374844,7180
	8696	389442,1884	1374649,3180
	8697	389488,4180	1374531,8060
	8698	389489,1458	1374340,2480
	8699	389502,4295	1374319,4120
	8700	389711,9289	1374323,4780
	8701	389971,6920	1374612,4660
	8702	389361,3993	1375086,8940
	8703	389218,3493	1374897,4220
	8695	389184,7954	1374844,7180
	8704	389479,3037	1377400,4450
	8705	389542,5036	1377331,8770
	8706	389667,8207	1377324,0280
	8707	389703,2828	1377313,8700
	8708	389730,6694	1377300,2480
	8709	389748,5468	1377287,1900
	8710	390167,4799	1377814,2020
	8711	390344,8491	1378033,8140
	8712	390370,0705	1378055,4580
	8713	390521,0479	1378247,7700
	8714	389798,5489	1378819,5910
	8715	389769,1453	1378834,9950
	8716	389614,6568	1378877,8780
	8717	389575,4494	1378853,1180
	8718	389534,0216	1378227,1820

Сведения о границах территориальной зоны общественно-деловой зоны для размещения объектов общественно-транспортного назначения (Ц-4т)

Сведения о характерных точках границ объекта	№ точки	Координаты	
		X	Y
	8719	389528,1037	1378137,7680
	8704	389479,3037	1377400,4450
	8720	389510,9732	1374305,5600
	8721	389532,4006	1374271,5430
	8722	389607,0640	1374184,9000
	8723	389679,5683	1374281,4020
	8724	389650,4858	1374308,0280
	8720	389510,9732	1374305,5600
	8725	389593,1220	1378967,7430
	8726	389609,5071	1378954,6420
	8727	389710,2825	1378986,4990
	8728	390101,7491	1379492,3600
	8729	389684,3960	1379823,9430
	8730	389655,8391	1379776,6150
	8731	389606,2848	1379058,9550
	8725	389593,1220	1378967,7430
	8732	389620,4501	1378891,6150
	8733	389774,5290	1378849,0780
	8734	389807,1760	1378831,8690
	8735	390416,9008	1378349,0020
	8736	390533,5620	1378256,6130
	8737	390568,2823	1378229,1100
	8738	390997,1050	1378774,3020
	8739	390895,4924	1378846,4520
	8740	390420,5573	1379204,0650
	8741	390099,6425	1379465,1750
	8742	389866,5936	1379163,9690
	8743	389823,9265	1379108,8230
	8744	389721,1219	1378975,9530
	8745	389624,2538	1378945,8690
	8732	389620,4501	1378891,6150
	8746	389671,9115	1381262,9090
	8747	389954,2376	1381040,9680
	8748	390277,2358	1380787,0540
	8749	390473,3312	1380632,9000
	8750	390799,1887	1380376,7390
	8751	390848,7924	1380440,4530
	8752	391188,0370	1380876,2060
	8753	391442,6777	1381203,2870
	8754	391536,3071	1381312,9490
	8755	391339,2860	1381468,7140
	8756	391299,7169	1381499,9980
	8757	390871,6824	1381838,4020

Сведения о границах территориальной зоны общественно-деловой зоны для размещения объектов общественно-транспортного назначения (Ц-4т)

Сведения о характерных точках границ объекта	№ точки	Координаты	
		X	Y
	8758	390830,6916	1381870,8090
	8759	390411,1742	1382202,4800
	8760	390204,8101	1381940,2000
	8761	390153,6975	1381875,2380
	8762	390065,1589	1381762,7090
	8763	389958,1096	1381626,6540
	8764	389851,4262	1381491,0640
	8765	389788,3379	1381410,8820
	8746	389671,9115	1381262,9090
	8766	389758,1438	1377279,8020
	8767	389834,7613	1377220,5090
	8768	389837,8400	1377224,1100
	8769	389842,8700	1377220,0800
	8770	389845,0500	1377223,0200
	8771	389840,2200	1377226,9100
	8772	389842,8200	1377230,4700
	8773	389840,7357	1377232,2040
	8774	389999,0876	1377444,6970
	8775	389999,3580	1377444,4980
	8776	390009,5086	1377458,6806
	8777	390019,6800	1377449,3100
	8778	390068,0209	1377407,3080
	8779	390075,2700	1377401,0100
	8780	390079,5400	1377398,5400
	8781	390155,9000	1377341,6700
	8782	390169,2800	1377333,1000
	8783	390201,1100	1377308,0800
	8784	390205,4900	1377298,2200
	8785	390210,7292	1377286,3919
	8786	390215,4500	1377288,0200
	8787	390232,1600	1377290,9900
	8788	390253,9500	1377286,5500
	8789	390255,9700	1377285,8100
	8790	390258,4900	1377284,2700
	8791	390260,2400	1377282,9700
	8792	390263,9000	1377279,0900
	8793	390265,5000	1377273,4300
	8794	390265,3533	1377272,1312
	8795	390269,9635	1377273,8571
	8796	390270,8837	1377271,9320
	8797	390265,1200	1377269,7600
	8798	390264,9800	1377268,5500
	8799	390264,2800	1377266,4600



Сведения о границах территориальной зоны общественно-деловой зоны для размещения объектов общественно-транспортного назначения (Ц-4т)

Сведения о характерных точках границ объекта	№ точки	Координаты	
		X	Y
	8800	390263,1025	1377262,9570
	8801	390263,0731	1377262,9870
	8802	390262,0300	1377259,8900
	8803	390259,0300	1377252,2600
	8804	390256,6900	1377248,6600
	8805	390217,1642	1377233,8000
	8806	390174,6600	1377217,8200
	8807	390169,9966	1377230,6820
	8808	390169,9600	1377230,6800
	8809	390169,6900	1377231,4200
	8810	390169,0100	1377233,3100
	8811	390168,9400	1377233,5100
	8812	390156,3200	1377228,7400
	8813	390151,0700	1377226,7700
	8814	390106,3000	1377209,9000
	8815	390102,0400	1377208,2900
	8816	390102,4200	1377207,3400
	8817	390103,1000	1377205,5900
	8818	390106,5600	1377196,8600
	8819	390107,3000	1377195,0000
	8820	390107,5200	1377194,4200
	8821	390108,2100	1377193,4200
	8822	390108,9100	1377192,4000
	8823	390109,1400	1377192,0600
	8824	390109,4200	1377191,8700
	8825	390111,7800	1377190,2300
	8826	390115,3000	1377189,7400
	8827	390108,2600	1377187,1200
	8828	390108,1600	1377187,4100
	8829	390105,7800	1377189,1300
	8830	390105,0500	1377189,7800
	8831	390104,6200	1377190,1700
	8832	390104,2200	1377190,5300
	8833	390103,6500	1377191,6400
	8834	390102,8100	1377193,2600
	8835	390102,3600	1377194,1300
	8836	390102,0800	1377195,1200
	8837	390101,5800	1377196,8200
	8838	390099,8700	1377194,2600
	8839	390097,9500	1377191,3600
	8840	390096,2100	1377188,7400
	8841	390095,2300	1377187,2700
	8842	390095,0700	1377187,0100

Сведения о границах территориальной зоны общественно-деловой зоны для размещения объектов общественно-транспортного назначения (Ц-4т)

Сведения о характерных точках границ объекта	№ точки	Координаты	
		X	Y
	8843	390094,8200	1377186,6300
	8844	390090,8700	1377180,7000
	8845	390090,9000	1377180,3900
	8846	390082,6100	1377177,3700
	8847	390084,9300	1377180,0600
	8848	390087,2900	1377183,5800
	8849	390087,6600	1377184,1300
	8850	390088,8400	1377185,8700
	8851	390090,6100	1377188,5100
	8852	390092,5700	1377191,4100
	8853	390093,0600	1377192,1500
	8854	390095,3400	1377195,5400
	8855	390096,3900	1377198,7300
	8856	390096,0800	1377202,8500
	8857	390095,2700	1377205,7400
	8858	390072,6900	1377197,2200
	8859	390070,8100	1377196,5100
	8860	390025,7900	1377179,5400
	8861	390022,6200	1377178,3500
	8862	390019,6800	1377180,2900
	8863	390019,0000	1377180,7400
	8864	390015,7600	1377182,9100
	8865	390013,4300	1377184,4800
	8866	390008,6500	1377187,6800
	8867	389992,2300	1377198,6700
	8868	389946,2800	1377201,3500
	8869	389927,1700	1377189,1300
	8870	389920,7500	1377185,0400
	8871	389920,1400	1377184,6400
	8872	389919,7300	1377184,3700
	8873	389904,8700	1377174,8700
	8874	389903,7700	1377173,2000
	8875	389903,2300	1377172,3700
	8876	389903,1200	1377172,1900
	8877	389901,1297	1377169,1472
	8878	389905,0103	1377166,1440
	8879	390033,5167	1377157,6020
	8880	391297,2731	1377634,9990
	8881	390947,7911	1377912,8660
	8882	390947,6064	1377913,0150
	8883	390563,1222	1378214,8600
	8884	390527,9531	1378242,2290
	8885	390378,9653	1378051,5330

Сведения о границах территориальной зоны общественно-деловой зоны для размещения объектов общественно-транспортного назначения (Ц-4т)

Сведения о характерных точках границ объекта	№ точки	Координаты	
		X	Y
	8886	390351,6372	1378027,9270
	8887	390176,8428	1377807,9680
	8766	389758,1438	1377279,8020
	8888	389767,9836	1382716,4010
	8889	390047,6902	1382511,3610
	8890	390047,9332	1382511,1790
	8891	390410,5360	1382221,8430
	8892	391288,9321	1383345,4820
	8893	391121,0241	1383569,0870
	8894	391116,6922	1383575,0080
	8895	391105,1110	1383571,0150
	8896	391096,0550	1383566,3510
	8897	391094,7300	1383565,6700
	8898	391089,6800	1383573,8700
	8899	391089,0910	1383574,8260
	8900	391085,9300	1383580,6100
	8901	391078,5300	1383577,8500
	8902	391079,7070	1383575,9280
	8903	391021,0370	1383557,3460
	8904	391004,6600	1383552,1700
	8905	390993,5850	1383548,6700
	8906	390989,7300	1383547,4400
	8907	390989,3100	1383547,3000
	8908	390973,7200	1383542,0700
	8909	390942,3980	1383531,6430
	8910	390938,6100	1383530,3700
	8911	390933,5790	1383528,6940
	8912	390931,2600	1383527,9100
	8913	390915,2900	1383522,0900
	8914	390906,3800	1383516,8100
	8915	390900,8800	1383515,3100
	8916	390851,3061	1383501,7817
	8917	390851,0700	1383501,8900
	8918	390806,7700	1383486,4800
	8919	390672,0200	1383440,3600
	8920	390672,0171	1383440,1824
	8921	390672,0130	1383440,1810
	8922	390581,0100	1383408,4000
	8923	390578,5600	1383409,1300
	8924	390518,8080	1383394,8810
	8925	390512,7340	1383394,0780
	8926	390494,1120	1383389,1140
	8927	390487,3520	1383388,0080

Сведения о границах территориальной зоны общественно-деловой зоны для размещения объектов общественно-транспортного назначения (Ц-4т)

Сведения о характерных точках границ объекта	№ точки	Координаты	
		X	Y
	8928	390463,0800	1383380,5800
	8929	390462,6700	1383381,5900
	8930	390454,8820	1383379,4600
	8931	390450,2130	1383378,1790
	8932	390450,4100	1383377,1100
	8933	390413,5500	1383368,5800
	8934	390310,9910	1383344,4670
	8935	390310,2100	1383345,2200
	8936	390309,3100	1383346,0900
	8937	390304,1700	1383344,8400
	8938	390303,8450	1383343,7770
	8939	390298,4430	1383343,2990
	8940	390266,6690	1383335,7290
	8941	390261,9900	1383334,6000
	8942	390252,7000	1383316,7200
	8943	390245,4600	1383302,7700
	8944	390248,8900	1383295,5100
	8945	390250,9700	1383291,1200
	8946	390216,1700	1383267,5400
	8947	390205,7100	1383260,4500
	8948	390168,6100	1383235,3100
	8949	390149,0100	1383222,0300
	8950	390144,5500	1383202,8900
	8951	390136,8000	1383169,6400
	8952	390134,4900	1383159,7700
	8953	390132,2800	1383150,2600
	8954	390128,4900	1383134,0200
	8955	390126,3200	1383124,7000
	8956	390120,4100	1383116,5100
	8957	390111,6600	1383104,7200
	8958	390094,4200	1383081,5100
	8959	390090,8200	1383076,7000
	8960	390071,7160	1383051,2630
	8961	390066,0000	1383045,1450
	8962	390042,7670	1383013,8060
	8963	390039,5480	1383009,4740
	8964	390039,1940	1383008,9780
	8965	390038,3620	1383007,8610
	8966	390036,1790	1383004,9150
	8967	390027,4010	1382993,8040
	8968	390024,1450	1382996,2650
	8969	390022,6670	1382997,2210
	8970	390019,9370	1382999,0280

Сведения о границах территориальной зоны общественно-деловой зоны для размещения объектов общественно-транспортного назначения (Ц-4т)

Сведения о характерных точках границ объекта	№ точки	Координаты	
		X	Y
	8971	390019,0940	1382999,5790
	8972	390017,6550	1383000,5280
	8973	390016,3120	1383001,4070
	8974	390015,7540	1383001,7800
	8975	390014,7320	1383002,4510
	8976	389996,6460	1382978,9780
	8977	389998,5810	1382977,4820
	8978	390000,2050	1382976,2260
	8979	390001,7560	1382975,0220
	8980	390002,5850	1382974,3790
	8981	390004,9500	1382972,5510
	8982	390006,4970	1382971,3500
	8983	390002,9420	1382962,8010
	8984	389991,4740	1382947,2670
	8985	389983,2540	1382937,1780
	8986	389978,2900	1382930,1230
	8987	389974,6880	1382924,1110
	8988	389971,8370	1382917,4460
	8989	389970,6980	1382912,3150
	8990	389969,5810	1382907,2370
	8991	389966,1650	1382901,2300
	8992	389966,8910	1382899,9960
	8993	389961,8910	1382883,0200
	8994	389943,9770	1382827,0360
	8995	389942,8520	1382813,5890
	8996	389941,4540	1382811,6620
	8997	389937,8400	1382806,6600
	8998	389931,3000	1382797,6280
	8999	389928,2410	1382793,3890
	9000	389925,8910	1382790,1590
	9001	389872,5800	1382716,5000
	9002	389870,2320	1382713,2510
	9003	389858,5700	1382697,1400
	9004	389819,8950	1382725,9460
	9005	389816,6900	1382728,3320
	9006	389789,9400	1382748,2500
	9007	389774,6600	1382726,0900
	8888	389767,9836	1382716,4010
	9008	389787,4800	1377275,0200
	9009	389866,2300	1377374,8200
	9010	389868,7100	1377377,9600
	9011	389884,9800	1377398,5600
	9012	389885,7300	1377399,5100

Сведения о границах территориальной зоны общественно-деловой зоны для размещения объектов общественно-транспортного назначения (Ц-4т)

Сведения о характерных точках границ объекта	№ точки	Координаты	
		X	Y
	9013	389948,3600	1377478,8700
	9014	389952,4700	1377475,4400
	9015	389953,9100	1377474,2400
	9016	389954,8300	1377473,4700
	9017	389962,2500	1377466,9000
	9018	389965,9300	1377463,3500
	9019	389966,7400	1377460,6400
	9020	389969,9900	1377458,0300
	9021	389967,3000	1377454,6800
	9022	389967,2800	1377454,4900
	9023	389967,6300	1377451,8600
	9024	389912,2400	1377380,8900
	9025	389911,5000	1377379,9400
	9026	389894,3400	1377357,9600
	9027	389891,8700	1377354,8000
	9028	389813,5400	1377254,4400
	9029	389793,5200	1377270,2500
	9030	389792,5800	1377271,0000
	9008	389787,4800	1377275,0200
	9031	389796,1259	1384172,5920
	9032	389797,7900	1384171,0830
	9033	389800,8200	1384168,3380
	9034	389810,7700	1384159,2970
	9035	389820,5150	1384149,7490
	9036	389849,1390	1384117,0300
	9037	389870,8890	1384088,9980
	9038	389893,0850	1384059,6810
	9039	389895,6980	1384056,2210
	9040	389900,2200	1384050,2530
	9041	389907,9110	1384039,1640
	9042	389925,9750	1384013,1440
	9043	389949,3640	1383975,4030
	9044	389949,9840	1383974,3660
	9045	389951,8640	1383971,0370
	9046	389952,8460	1383969,2930
	9047	389963,0990	1383951,0860
	9048	389979,5900	1383917,4330
	9049	390002,3290	1383864,7930
	9050	390018,5100	1383818,1020
	9051	390031,1280	1383775,9080
	9052	390044,9830	1383716,1500
	9053	390047,8080	1383716,8070
	9054	390045,6910	1383737,5100

Сведения о границах территориальной зоны общественно-деловой зоны для размещения объектов общественно-транспортного назначения (Ц-4т)

Сведения о характерных точках границ объекта	№ точки	Координаты	
		X	Y
	9055	390044,9360	1383756,3770
	9056	390046,0630	1383777,6750
	9057	390051,3890	1383809,3170
	9058	390060,3090	1383838,1330
	9059	390067,3430	1383854,8320
	9060	390080,3590	1383879,6010
	9061	390094,0240	1383899,8370
	9062	390102,9710	1383910,7650
	9063	390105,5070	1383913,8530
	9064	390125,7250	1383935,3150
	9065	390155,2710	1383960,7440
	9066	390173,3540	1383972,9020
	9067	390232,0930	1384007,3730
	9068	390237,6450	1384010,5920
	9069	390247,0250	1384016,0420
	9070	390275,4990	1384032,5540
	9071	390292,6870	1384038,3830
	9072	390297,2270	1384039,9160
	9073	390312,2510	1384042,0260
	9074	390331,8260	1384044,7780
	9075	390337,8850	1384045,6210
	9076	390341,9250	1384049,9320
	9077	390343,9580	1384050,4250
	9078	390357,8650	1384053,7970
	9079	390358,1170	1384056,6040
	9080	390178,1010	1384090,8270
	9081	390124,2641	1384106,0640
	9082	390075,8109	1384131,2290
	9083	390012,1428	1384184,3280
	9084	389875,5610	1384286,2560
	9031	389796,1259	1384172,5920
	9085	389954,4500	1374038,6200
	9086	389957,8522	1374037,4541
	9087	389957,8475	1374037,4486
	9085	389954,4500	1374038,6200
	9088	390005,0483	1373625,3458
	9089	390030,0720	1373651,5890
	9090	390063,6740	1373633,1640
	9091	390075,1040	1373647,8830
	9092	390076,2385	1373648,8060
	9093	390097,6950	1373638,7730
	9094	390106,7630	1373641,3770
	9095	390125,2835	1373637,0253

Сведения о границах территориальной зоны общественно-деловой зоны для размещения объектов общественно-транспортного назначения (Ц-4т)

Сведения о характерных точках границ объекта	№ точки	Координаты	
		X	Y
	9096	390132,2233	1373634,9897
	9097	390112,2370	1373611,7790
	9098	390116,1640	1373607,9230
	9099	390118,1070	1373604,5930
	9100	390118,9960	1373601,5910
	9101	390119,3840	1373598,4100
	9102	390119,1580	1373595,7360
	9103	390118,1910	1373593,5090
	9104	390116,3800	1373588,9900
	9105	390113,0980	1373586,0520
	9106	390098,6510	1373569,2670
	9107	390097,1310	1373567,5480
	9108	390095,1610	1373560,7260
	9109	390092,8820	1373554,0350
	9110	390091,1893	1373549,8090
	9111	390090,9739	1373549,2710
	9112	390090,8810	1373549,3120
	9113	390086,6291	1373551,2020
	9114	390087,5000	1373552,3800
	9115	390094,3600	1373563,8600
	9116	390099,6800	1373574,2800
	9117	390101,2000	1373577,5400
	9118	390106,6900	1373585,7800
	9119	390110,3100	1373590,3700
	9120	390110,9000	1373591,9400
	9121	390110,9300	1373593,2400
	9122	390110,5000	1373594,6700
	9123	390109,6500	1373595,8500
	9124	390108,4400	1373596,7100
	9125	390106,9700	1373597,1400
	9126	390106,3137	1373597,1800
	9127	390106,3190	1373597,3422
	9128	390106,3900	1373598,3800
	9129	390106,3570	1373598,4982
	9130	390106,3850	1373599,3520
	9131	390105,7243	1373600,7653
	9132	390105,4300	1373601,8200
	9133	390077,9600	1373565,7000
	9134	390071,3577	1373557,0240
	9135	390067,9881	1373559,0780
	9136	390068,8225	1373560,7470
	9137	390071,8208	1373565,5590
	9138	390074,1818	1373569,3840



Сведения о границах территориальной зоны общественно-деловой зоны для размещения объектов общественно-транспортного назначения (Ц-4т)

Сведения о характерных точках границ объекта	№ точки	Координаты	
		X	Y
	9139	390077,8825	1373575,3690
	9140	390081,0165	1373580,9260
	9141	390082,9426	1373584,8200
	9142	390083,4305	1373586,7710
	9143	390083,6400	1373587,3500
	9144	390084,6400	1373591,0800
	9145	390084,6194	1373591,5260
	9146	390084,6643	1373591,7060
	9147	390084,7683	1373594,5070
	9148	390084,4469	1373595,2599
	9149	390084,4400	1373595,4110
	9150	390084,2589	1373595,7010
	9151	390083,5651	1373597,3270
	9152	390082,6309	1373598,3140
	9153	390082,1100	1373599,1500
	9154	390081,2226	1373599,8020
	9155	390081,1744	1373599,8530
	9156	390079,3200	1373601,2000
	9157	390079,2127	1373601,2227
	9158	390079,0791	1373601,3160
	9159	390077,7170	1373601,8350
	9160	390076,7524	1373601,7420
	9161	390076,6200	1373601,7700
	9162	390076,5150	1373601,7189
	9163	390075,4722	1373601,6190
	9164	390069,6571	1373598,3943
	9165	390068,4300	1373597,8000
	9166	390067,7242	1373597,0380
	9167	390066,5487	1373596,1480
	9168	390059,3292	1373588,0370
	9169	390056,1393	1373584,5320
	9170	390054,8588	1373583,1530
	9171	390052,0568	1373580,5490
	9172	390050,0723	1373579,0294
	9173	390048,9725	1373578,6318
	9174	390046,7644	1373578,3623
	9175	390045,9937	1373578,3865
	9176	390043,7746	1373578,6539
	9177	390042,7359	1373578,9323
	9178	390040,4805	1373580,9080
	9179	390039,8722	1373581,5352
	9180	390039,7800	1373580,9800
	9181	390033,8200	1373597,6100

Сведения о границах территориальной зоны общественно-деловой зоны для размещения объектов общественно-транспортного назначения (Ц-4т)

Сведения о характерных точках границ объекта	№ точки	Координаты	
		X	Y
	9182	390033,2694	1373598,3719
	9183	390032,5539	1373600,5160
	9184	390027,2809	1373610,1840
	9185	390020,7174	1373616,8200
	9186	390019,2662	1373617,7478
	9187	390018,9900	1373618,1300
	9188	390018,1891	1373618,4370
	9189	390010,8488	1373623,1320
	9190	390005,7729	1373625,1380
	9088	390005,0483	1373625,3458
	9191	390055,9300	1375983,5300
	9192	390062,0225	1375987,3600
	9193	390062,0335	1375987,3737
	9194	390065,3200	1375989,4400
	9195	390064,2188	1375990,1084
	9196	390192,4256	1376150,5428
	9197	390194,2374	1376152,8100
	9198	390230,9870	1376206,9490
	9199	390264,8630	1376258,4023
	9200	390265,5800	1376254,7100
	9201	390267,0900	1376254,9900
	9202	390267,9000	1376250,0000
	9203	390269,6915	1376236,1762
	9204	390247,6013	1376204,1780
	9205	390253,9133	1376197,1879
	9206	390245,0500	1376185,2700
	9207	390244,5100	1376185,7500
	9208	390243,2100	1376186,9300
	9209	390240,0074	1376182,7450
	9210	390235,9105	1376187,2820
	9211	390205,7236	1376143,3030
	9212	390199,8970	1376136,0173
	9213	390090,8647	1375999,6807
	9214	390089,2100	1376001,2700
	9215	390083,3800	1375994,0200
	9216	390088,9232	1375997,2529
	9217	390080,0250	1375986,1264
	9218	390080,4100	1375990,3100
	9219	390063,6600	1375969,4600
	9220	390060,8300	1375971,7400
	9221	390060,8300	1375975,1900
	9222	390059,6700	1375977,8900
	9223	390059,2700	1375979,8400

Сведения о границах территориальной зоны общественно-деловой зоны для размещения объектов общественно-транспортного назначения (Ц-4т)

Сведения о характерных точках границ объекта	№ точки	Координаты	
		X	Y
	9224	390057,5378	1375981,7480
	9225	390057,5425	1375981,7538
	9191	390055,9300	1375983,5300
	9226	390061,4260	1383759,6950
	9227	390063,7260	1383733,6520
	9228	390065,5430	1383712,9310
	9229	390073,8620	1383669,8870
	9230	390073,9460	1383669,4410
	9231	390074,0740	1383668,7950
	9232	390074,2410	1383667,9270
	9233	390074,3140	1383667,5430
	9234	390074,6650	1383665,7660
	9235	390076,6650	1383654,3960
	9236	390074,7850	1383654,0310
	9237	390076,0770	1383647,3630
	9238	390076,4460	1383645,3950
	9239	390076,6430	1383644,3950
	9240	390078,1760	1383644,6580
	9241	390081,1440	1383632,3940
	9242	390084,4400	1383632,6820
	9243	390089,5240	1383609,4570
	9244	390089,9690	1383607,4100
	9245	390087,1110	1383606,7200
	9246	390087,4360	1383604,9970
	9247	390087,4840	1383604,7230
	9248	390083,4430	1383603,8250
	9249	390084,5820	1383597,3170
	9250	390085,1480	1383594,1670
	9251	390090,7470	1383583,5500
	9252	390093,0280	1383561,5840
	9253	390094,3200	1383554,0030
	9254	390094,5100	1383553,0390
	9255	390094,8270	1383551,4040
	9256	390094,9000	1383551,0210
	9257	390096,4260	1383543,1810
	9258	390099,5870	1383526,9530
	9259	390101,9560	1383515,8600
	9260	390109,3330	1383481,5140
	9261	390106,6640	1383476,7910
	9262	390108,5770	1383473,2320
	9263	390107,7230	1383470,2430
	9264	390112,8370	1383466,3480
	9265	390111,0770	1383463,5520

Сведения о границах территориальной зоны общественно-деловой зоны для размещения объектов общественно-транспортного назначения (Ц-4т)

Сведения о характерных точках границ объекта	№ точки	Координаты	
		X	Y
	9266	390112,2850	1383448,3830
	9267	390112,1320	1383445,4190
	9268	390111,8980	1383441,1270
	9269	390112,9130	1383424,6400
	9270	390115,0560	1383423,8800
	9271	390114,0880	1383419,9890
	9272	390113,3440	1383386,1870
	9273	390112,9350	1383361,5570
	9274	390110,6540	1383354,8810
	9275	390095,4920	1383306,0360
	9276	390102,3350	1383303,5540
	9277	390119,6110	1383330,4510
	9278	390124,5820	1383337,9590
	9279	390127,0610	1383342,0220
	9280	390129,1850	1383340,5110
	9281	390135,9150	1383350,0920
	9282	390138,4600	1383362,0750
	9283	390140,7660	1383365,6340
	9284	390163,7320	1383401,0060
	9285	390165,9290	1383399,6630
	9286	390167,9300	1383402,7540
	9287	390172,0030	1383409,0180
	9288	390196,9110	1383447,3430
	9289	390220,4130	1383484,5290
	9290	390262,1360	1383543,7390
	9291	390264,8260	1383547,5570
	9292	390269,0930	1383553,6050
	9293	390270,3630	1383555,4150
	9294	390271,5860	1383557,1450
	9295	390272,6300	1383558,6350
	9296	390276,1560	1383563,6320
	9297	390285,6240	1383577,0560
	9298	390286,2810	1383576,6330
	9299	390290,4420	1383583,4220
	9300	390294,0230	1383589,2690
	9301	390295,5960	1383591,8060
	9302	390305,2650	1383607,5920
	9303	390305,7460	1383607,3290
	9304	390312,3130	1383615,1910
	9305	390309,3380	1383617,6080
	9306	390340,0530	1383664,4770
	9307	390355,7080	1383685,4170
	9308	390356,2730	1383684,9280

Сведения о границах территориальной зоны общественно-деловой зоны для размещения объектов общественно-транспортного назначения (Ц-4т)

Сведения о характерных точках границ объекта	№ точки	Координаты	
		X	Y
	9309	390360,6610	1383690,9180
	9310	390371,2310	1383708,2190
	9311	390369,8700	1383709,2010
	9312	390445,1220	1383815,2480
	9313	390493,4000	1383884,7910
	9314	390500,9260	1383895,5410
	9315	390503,1090	1383898,6800
	9316	390503,5760	1383899,3440
	9317	390504,3570	1383900,4640
	9318	390504,7260	1383900,9860
	9319	390508,8510	1383906,8850
	9320	390535,1420	1383944,4620
	9321	390538,0320	1383951,0060
	9322	390535,2690	1383952,7290
	9323	390529,4220	1383956,4960
	9324	390523,1950	1383959,4190
	9325	390503,5030	1383974,1580
	9326	390483,9790	1383986,7320
	9327	390483,0820	1383985,8670
	9328	390459,9590	1383998,7520
	9329	390448,3850	1384005,2050
	9330	390444,7200	1384005,9350
	9331	390438,9860	1384009,4860
	9332	390437,9820	1384007,7710
	9333	390433,2370	1384010,7640
	9334	390428,6050	1384012,0160
	9335	390425,0870	1384011,6650
	9336	390420,3050	1384015,3590
	9337	390419,0570	1384013,8150
	9338	390412,2570	1384016,2100
	9339	390406,2820	1384018,7210
	9340	390399,3720	1384022,5130
	9341	390395,7590	1384015,3520
	9342	390390,3420	1384018,3920
	9343	390379,8410	1384018,3890
	9344	390374,3520	1384018,3960
	9345	390369,9830	1384021,4470
	9346	390368,7310	1384022,3380
	9347	390368,1720	1384021,3960
	9348	390364,6720	1384023,4400
	9349	390360,6680	1384017,6700
	9350	390352,7070	1384016,9140
	9351	390329,7200	1384014,7500

Сведения о границах территориальной зоны общественно-деловой зоны для размещения объектов общественно-транспортного назначения (Ц-4т)

Сведения о характерных точках границ объекта	№ точки	Координаты	
		X	Y
	9352	390324,1820	1384014,2240
	9353	390323,8940	1384014,1950
	9354	390296,6760	1384012,4030
	9355	390275,7100	1384001,1210
	9356	390267,7240	1383992,3680
	9357	390266,3190	1383993,5390
	9358	390263,8950	1383990,7980
	9359	390261,1250	1383993,2260
	9360	390259,7710	1383994,4190
	9361	390258,9020	1383993,3790
	9362	390256,0220	1383989,9330
	9363	390254,2700	1383991,4880
	9364	390253,4240	1383992,2510
	9365	390252,2080	1383991,0790
	9366	390249,9270	1383988,9000
	9367	390243,2400	1383991,3170
	9368	390240,5460	1383988,8640
	9369	390242,1450	1383987,0830
	9370	390214,6790	1383968,8870
	9371	390214,2190	1383969,4240
	9372	390196,4320	1383957,9560
	9373	390193,7280	1383953,0760
	9374	390167,7110	1383937,0520
	9375	390157,6660	1383923,4270
	9376	390150,6180	1383928,6640
	9377	390125,3380	1383896,3950
	9378	390122,8520	1383893,2520
	9379	390117,8590	1383886,9380
	9380	390114,3480	1383890,0250
	9381	390093,8350	1383865,2090
	9382	390097,1310	1383862,7490
	9383	390093,2690	1383855,1750
	9384	390086,6150	1383850,3430
	9385	390079,0160	1383834,2640
	9386	390066,2770	1383782,1350
	9387	390063,6350	1383776,7920
	9388	390061,7580	1383768,2720
	9389	390063,9890	1383767,7140
	9226	390061,4260	1383759,6950
	9390	390085,2921	1376976,3613
	9391	390094,8900	1376986,3600
	9392	390094,8900	1376986,3700
	9393	390098,6936	1376991,0674

Сведения о границах территориальной зоны общественно-деловой зоны для размещения объектов общественно-транспортного назначения (Ц-4т)

Сведения о характерных точках границ объекта	№ точки	Координаты	
		X	Y
	9394	390145,5045	1376945,9399
	9395	390142,4400	1376945,3800
	9396	390133,3200	1376947,3400
	9397	390125,9200	1376951,3100
	9398	390119,1200	1376955,7500
	9399	390114,8500	1376959,4100
	9400	390098,5100	1376978,3900
	9401	390091,3492	1376970,5329
	9390	390085,2921	1376976,3613
	9402	390117,3419	1379488,8940
	9403	390133,7470	1379481,4640
	9404	390147,0040	1379474,0220
	9405	390179,8430	1379452,1510
	9406	390194,5600	1379441,9790
	9407	390224,7200	1379417,8120
	9408	390242,3970	1379405,2490
	9409	390245,7500	1379402,4000
	9410	390318,7589	1379342,9886
	9411	390308,6900	1379330,2900
	9412	390308,8223	1379330,1813
	9413	390302,3000	1379321,9400
	9414	390302,2871	1379321,9502
	9415	390300,8288	1379320,1260
	9416	390430,1664	1379215,7450
	9417	390899,4717	1378856,9560
	9418	391005,9998	1378783,5370
	9419	391707,9278	1379672,2020
	9420	391075,1489	1380199,0830
	9421	390907,9553	1380275,9520
	9422	390802,2204	1380356,5360
	9402	390117,3419	1379488,8940
	9423	390187,8724	1376874,2424
	9424	390197,8800	1376884,2500
	9425	390200,1700	1376886,7700
	9426	390202,1196	1376888,9265
	9427	390247,2975	1376820,5427
	9428	390244,0900	1376817,5800
	9429	390247,1500	1376815,2200
	9430	390247,1400	1376815,2000
	9431	390242,8400	1376810,1600
	9432	390235,5300	1376803,7100
	9433	390238,7287	1376797,5171
	9423	390187,8724	1376874,2424

Сведения о границах территориальной зоны общественно-деловой зоны для размещения объектов общественно-транспортного назначения (Ц-4т)

Сведения о характерных точках границ объекта	№ точки	Координаты	
		X	Y
	9434	390242,7306	1376791,4796
	9435	390244,5600	1376789,9300
	9436	390247,6900	1376785,4200
	9437	390278,2000	1376756,4300
	9438	390284,6388	1376764,0209
	9439	390291,7375	1376753,2760
	9440	390292,1148	1376752,2593
	9441	390290,1100	1376749,3500
	9442	390289,5300	1376746,0600
	9443	390290,0700	1376742,2800
	9444	390298,7142	1376734,4745
	9445	390334,8027	1376637,2200
	9446	390336,0740	1376627,3647
	9447	390321,2600	1376627,1000
	9448	390321,3200	1376618,1800
	9449	390320,8300	1376607,7200
	9450	390325,4700	1376608,8800
	9451	390335,1800	1376611,4500
	9452	390338,0386	1376612,1338
	9453	390340,4336	1376593,5666
	9454	390336,5000	1376593,5000
	9455	390336,8600	1376582,6400
	9456	390341,8458	1376582,6189
	9457	390346,5882	1376545,8542
	9458	390346,0700	1376545,7900
	9459	390332,7400	1376543,8900
	9460	390335,8800	1376526,4400
	9461	390348,3800	1376526,7500
	9462	390349,0503	1376526,7669
	9463	390350,2466	1376517,4922
	9464	390344,6400	1376517,0100
	9465	390334,6300	1376516,5600
	9466	390334,7000	1376507,6500
	9467	390339,9300	1376503,1800
	9468	390352,0492	1376503,5182
	9469	390353,5784	1376491,6627
	9470	390348,4000	1376491,1700
	9471	390349,4700	1376479,4000
	9472	390349,3900	1376480,2600
	9473	390347,0700	1376480,0400
	9474	390347,3900	1376474,2300
	9475	390346,0900	1376474,2100
	9476	390346,7300	1376453,7400



Сведения о границах территориальной зоны общественно-деловой зоны для размещения объектов общественно-транспортного назначения (Ц-4т)

Сведения о характерных точках границ объекта	№ точки	Координаты	
		X	Y
	9477	390348,8700	1376453,5500
	9478	390351,4532	1376454,0297
	9479	390350,6026	1376445,8342
	9480	390348,3800	1376445,7900
	9481	390347,1800	1376436,5900
	9482	390347,2800	1376436,5800
	9483	390346,2000	1376423,8100
	9484	390346,0600	1376422,4500
	9485	390348,1577	1376422,2790
	9486	390346,1784	1376403,2088
	9487	390329,6300	1376403,6500
	9488	390330,6100	1376396,2100
	9489	390330,9100	1376392,1500
	9490	390330,6900	1376390,7100
	9491	390329,1600	1376380,7000
	9492	390327,8500	1376376,2700
	9493	390333,0900	1376375,6300
	9494	390341,8300	1376373,6000
	9495	390343,0553	1376373,1185
	9496	390339,3084	1376337,0180
	9497	390313,0100	1376298,9241
	9498	390313,5100	1376302,9500
	9499	390315,5400	1376303,9500
	9500	390316,3900	1376315,2300
	9501	390316,2800	1376317,5000
	9502	390309,0200	1376317,4700
	9503	390303,4200	1376315,8800
	9504	390303,1810	1376315,9099
	9505	390303,3441	1376316,8512
	9506	390319,6836	1376341,6690
	9507	390334,5510	1376484,9110
	9508	390334,5509	1376484,9114
	9509	390334,5510	1376484,9120
	9510	390315,1197	1376633,4940
	9511	390291,9309	1376695,5900
	9512	390285,6722	1376712,3490
	9513	390273,4018	1376745,2070
	9434	390242,7306	1376791,4796
	9514	390280,5533	1376158,0877
	9515	390282,6500	1376160,7900
	9516	390292,8600	1376150,0800
	9517	390292,4200	1376149,8100
	9514	390280,5533	1376158,0877

Сведения о границах территориальной зоны общественно-деловой зоны для размещения объектов общественно-транспортного назначения (Ц-4т)

Сведения о характерных точках границ объекта	№ точки	Координаты	
		X	Y
	9518	390281,2617	1376283,3103
	9519	390287,6944	1376293,0810
	9520	390296,9934	1376307,2052
	9521	390299,9000	1376306,7900
	9522	390301,8100	1376305,2200
	9523	390304,9300	1376303,1300
	9524	390305,9800	1376302,1900
	9525	390311,2800	1376301,8600
	9526	390311,0885	1376296,1408
	9527	390300,8985	1376281,3804
	9528	390300,9000	1376281,4900
	9529	390298,8900	1376281,5900
	9530	390294,3100	1376281,7400
	9531	390294,3100	1376282,2500
	9532	390294,2900	1376282,5300
	9533	390284,5700	1376282,7800
	9534	390284,6200	1376282,9500
	9535	390282,1100	1376283,2200
	9518	390281,2617	1376283,3103
	9536	390307,3582	1376108,1592
	9537	390322,7867	1376120,9159
	9538	390335,0344	1376107,3525
	9539	390335,4681	1376106,7128
	9540	390326,7700	1376099,5800
	9541	390320,7275	1376093,3537
	9536	390307,3582	1376108,1592
	9542	390340,4200	1376093,5900
	9543	390343,1238	1376095,7255
	9544	390350,2500	1376087,1800
	9545	390352,2200	1376087,8100
	9546	390352,6308	1376087,8658
	9547	390359,8940	1376079,8225
	9548	390352,9900	1376075,7500
	9542	390340,4200	1376093,5900
	9549	390362,6257	1376046,9546
	9550	390362,9700	1376051,1300
	9551	390378,5900	1376049,9800
	9552	390378,0509	1376059,7150
	9553	390408,8648	1376025,5910
	9554	390461,3678	1375937,3343
	9555	390462,0700	1375927,8400
	9556	390463,0600	1375920,5300
	9557	390463,0600	1375920,5200

Сведения о границах территориальной зоны общественно-деловой зоны для размещения объектов общественно-транспортного назначения (Ц-4т)

Сведения о характерных точках границ объекта	№ точки	Координаты	
		X	Y
	9558	390468,1228	1375887,5618
	9559	390452,8071	1375913,2420
	9560	390447,4900	1375942,7600
	9561	390444,8800	1375942,3200
	9562	390436,5815	1375940,4480
	9563	390393,3598	1376012,9190
	9549	390362,6257	1376046,9546
	9564	390367,0000	1376069,8800
	9565	390367,0302	1376071,9197
	9566	390373,3532	1376064,9174
	9567	390369,3400	1376064,5400
	9564	390367,0000	1376069,8800
	9568	390421,6545	1382212,2620
	9569	390703,3010	1381989,5410
	9570	391308,3649	1381511,0660
	9571	391347,9785	1381479,7400
	9572	391546,4893	1381322,7610
	9573	391657,8593	1381464,2870
	9574	392095,0531	1382019,8610
	9575	392254,8619	1382222,9420
	9576	392284,2019	1382260,2260
	9577	392285,3200	1382259,3500
	9578	392287,1800	1382261,7000
	9579	392286,0538	1382262,5920
	9580	392807,2021	1382928,4030
	9581	392792,2340	1382955,7400
	9582	392781,6131	1382984,0790
	9583	392774,2103	1383007,1080
	9584	392765,0815	1383084,3330
	9585	392736,7384	1383185,1820
	9586	392483,2423	1383914,0770
	9587	392061,2635	1383769,1100
	9588	391493,5851	1383574,0910
	9589	391456,5813	1383552,5170
	9590	391400,0866	1383467,7300
	9591	391392,4753	1383457,6290
	9592	391304,1983	1383340,4800
	9593	390530,0767	1382350,8658
	9568	390421,6545	1382212,2620
	9594	390470,0792	1375884,2815
	9595	390482,1300	1375884,4600
	9596	390480,0100	1375902,0800
	9597	390482,2740	1375902,1912

Сведения о границах территориальной зоны общественно-деловой зоны для размещения объектов общественно-транспортного назначения (Ц-4т)

Сведения о характерных точках границ объекта	№ точки	Координаты	
		X	Y
	9598	390493,9512	1375882,5620
	9599	390501,7558	1375853,4461
	9600	390511,7611	1375816,1200
	9601	390525,3864	1375765,2890
	9602	390520,8000	1375766,2500
	9603	390520,1500	1375764,4200
	9604	390516,4400	1375754,1000
	9605	390515,5400	1375743,8000
	9606	390515,2000	1375739,7400
	9607	390515,1800	1375734,9100
	9608	390515,5552	1375724,7194
	9609	390492,2471	1375811,6730
	9610	390474,9926	1375876,0430
	9594	390470,0792	1375884,2815
	9611	390519,9100	1377286,9700
	9612	390528,2500	1377290,1200
	9613	390535,3800	1377292,9200
	9614	390535,9000	1377293,1200
	9615	390532,0300	1377301,1000
	9616	390532,9100	1377302,2800
	9617	390546,5500	1377307,7400
	9618	390547,0700	1377306,3000
	9619	390549,0800	1377297,0100
	9620	390551,2300	1377287,0500
	9621	390551,0700	1377287,0100
	9622	390551,2000	1377285,7700
	9623	390554,7200	1377263,9900
	9624	390553,6800	1377263,5300
	9625	390550,1300	1377262,1400
	9626	390543,5500	1377259,6700
	9627	390540,3099	1377258,3300
	9628	390536,7900	1377257,0400
	9629	390531,6500	1377255,1600
	9630	390526,3800	1377269,7700
	9631	390520,2290	1377286,1220
	9611	390519,9100	1377286,9700
	9632	390576,6688	1375619,9670
	9633	390586,9277	1375629,0129
	9634	390586,9300	1375629,0100
	9635	390588,8100	1375626,3700
	9636	390593,5886	1375630,6214
	9637	390596,7349	1375626,0693
	9638	390581,4039	1375613,1362

Сведения о границах территориальной зоны общественно-деловой зоны для размещения объектов общественно-транспортного назначения (Ц-4т)

Сведения о характерных точках границ объекта	№ точки	Координаты	
		X	Y
	9632	390576,6688	1375619,9670
	9639	390578,2251	1378221,9950
	9640	390951,3535	1377929,4240
	9641	391356,6172	1378442,6650
	9642	391354,0424	1378499,4580
	9643	391007,9647	1378765,9940
	9639	390578,2251	1378221,9950
	9644	390588,7876	1374812,6880
	9645	390671,3670	1374911,0630
	9646	390671,4836	1374911,3969
	9647	390704,4990	1375005,9046
	9648	390707,5100	1375004,3600
	9649	390715,2000	1375000,6700
	9650	390715,0900	1375000,4900
	9651	390721,0792	1374997,5355
	9652	390714,9144	1374980,1611
	9653	390711,3600	1374975,6800
	9654	390712,8917	1374974,4605
	9655	390687,2840	1374902,2900
	9656	390680,4390	1374894,1750
	9657	390658,5694	1374868,2452
	9658	390653,3400	1374869,9700
	9659	390650,5000	1374861,4300
	9660	390652,3150	1374860,8290
	9661	390634,8623	1374840,1380
	9662	390623,0068	1374826,0812
	9663	390623,7400	1374826,2300
	9664	390625,5300	1374817,4100
	9665	390616,7100	1374815,6200
	9666	390616,2199	1374818,0350
	9667	390607,2350	1374807,3818
	9668	390604,4400	1374809,8800
	9669	390599,8300	1374803,9100
	9670	390589,3500	1374812,2400
	9644	390588,7876	1374812,6880
	9671	390593,1675	1375596,1663
	9672	390597,4700	1375604,4700
	9673	390599,7200	1375616,3700
	9674	390600,3676	1375620,8138
	9675	390604,2091	1375615,2561
	9676	390603,4100	1375606,8100
	9677	390599,4100	1375596,9100
	9678	390595,9621	1375592,1350

Сведения о границах территориальной зоны общественно-деловой зоны для размещения объектов общественно-транспортного назначения (Ц-4т)

Сведения о характерных точках границ объекта	№ точки	Координаты	
		X	Y
	9671	390593,1675	1375596,1663
	9679	390628,0230	1383912,3530
	9680	390629,7900	1383910,8630
	9681	390632,8410	1383908,3050
	9682	390635,9840	1383905,6620
	9683	390648,5030	1383893,9160
	9684	390656,9130	1383885,8940
	9685	390657,3110	1383885,5070
	9686	390659,7960	1383883,1310
	9687	390664,4210	1383878,7000
	9688	390672,0970	1383867,7640
	9689	390675,6630	1383862,9170
	9690	390724,4930	1383794,4280
	9691	390759,9410	1383748,8360
	9692	390756,6310	1383746,0990
	9693	390768,9680	1383731,4040
	9694	390772,1470	1383734,2950
	9695	390802,7600	1383700,3820
	9696	390809,1870	1383691,8520
	9697	390809,8000	1383691,0460
	9698	390809,8660	1383690,9400
	9699	390809,2930	1383690,5020
	9700	390818,8200	1383679,5770
	9701	390819,5310	1383678,8660
	9702	390833,0070	1383665,9050
	9703	390832,1380	1383665,1160
	9704	390835,7960	1383661,8020
	9705	390835,5510	1383661,4550
	9706	390861,7360	1383641,8550
	9707	390859,5680	1383637,2630
	9708	390872,4340	1383630,6890
	9709	390871,8070	1383628,4150
	9710	390872,4780	1383627,1160
	9711	390877,8290	1383623,8860
	9712	390888,9870	1383618,2320
	9713	390895,0280	1383615,7900
	9714	390898,3240	1383612,5090
	9715	390910,0180	1383606,4930
	9716	390913,5520	1383604,6980
	9717	390923,6220	1383602,7600
	9718	390934,1010	1383596,6240
	9719	390977,9560	1383585,2100
	9720	390986,0220	1383585,3340

Сведения о границах территориальной зоны общественно-деловой зоны для размещения объектов общественно-транспортного назначения (Ц-4т)

Сведения о характерных точках границ объекта	№ точки	Координаты	
		X	Y
	9721	390990,0340	1383585,3960
	9722	390993,3880	1383585,4480
	9723	391001,0710	1383582,9180
	9724	391002,2790	1383585,1740
	9725	391009,3200	1383583,2790
	9726	391019,2990	1383583,1480
	9727	391026,5450	1383584,8530
	9728	391027,3700	1383588,1230
	9729	391032,4320	1383585,6520
	9730	391033,4800	1383586,3270
	9731	391042,8020	1383585,7870
	9732	391047,3830	1383587,0970
	9733	391051,9050	1383589,7620
	9734	391058,2050	1383588,2620
	9735	391075,0600	1383593,3500
	9736	391079,6000	1383594,7200
	9737	391064,1900	1383617,2500
	9738	391080,7468	1383624,1390
	9739	390957,5511	1383792,5250
	9740	390879,6047	1383902,8800
	9741	390790,0716	1383967,7530
	9742	390701,9489	1383990,9450
	9743	390698,3900	1383986,0900
	9744	390690,6100	1383975,4800
	9745	390687,4520	1383971,1760
	9746	390680,5430	1383961,7330
	9747	390679,8240	1383960,7660
	9748	390679,2650	1383960,0070
	9749	390677,7000	1383957,8790
	9750	390675,0860	1383954,3060
	9751	390673,4690	1383955,5390
	9752	390672,1700	1383956,5280
	9753	390668,5090	1383959,3460
	9754	390666,1870	1383961,1090
	9755	390663,0670	1383957,0760
	9756	390661,7450	1383955,3640
	9757	390659,4060	1383952,3380
	9758	390655,7410	1383947,6010
	9759	390653,9200	1383945,2610
	9760	390651,8140	1383942,5310
	9761	390651,2590	1383941,8260
	9762	390650,5870	1383940,9500
	9763	390648,8130	1383938,6650

Сведения о границах территориальной зоны общественно-деловой зоны для размещения объектов общественно-транспортного назначения (Ц-4т)

Сведения о характерных точках границ объекта	№ точки	Координаты	
		X	Y
	9764	390646,7110	1383935,9350
	9765	390643,0250	1383931,1870
	9766	390636,3270	1383922,5360
	9679	390628,0230	1383912,3530
	9767	390678,7650	1375406,3710
	9768	390681,2597	1375409,3620
	9769	390681,2580	1375409,3640
	9770	390689,4010	1375419,1240
	9771	390702,2240	1375438,8670
	9772	390699,1116	1375446,4620
	9773	390724,8526	1375477,3479
	9774	390748,2470	1375505,4130
	9775	390752,7690	1375510,8850
	9776	390772,0120	1375534,1830
	9777	390780,5640	1375547,8960
	9778	390786,1450	1375553,8930
	9779	390792,5540	1375558,5940
	9780	390798,9200	1375561,3570
	9781	390818,2540	1375525,9810
	9782	390818,5710	1375524,9630
	9783	390822,1190	1375513,4620
	9784	390835,7040	1375482,1920
	9785	390840,3180	1375472,8630
	9786	390862,9660	1375481,4070
	9787	390872,3800	1375477,8230
	9788	390888,8663	1375453,8110
	9789	390938,7458	1375381,1630
	9790	390915,1500	1375319,2300
	9791	390912,3000	1375311,7600
	9792	390910,9152	1375307,6660
	9793	390890,8670	1375310,3320
	9794	390870,3900	1375305,3900
	9795	390851,6800	1375302,0030
	9796	390834,3400	1375307,6200
	9797	390833,4740	1375307,9340
	9798	390825,1506	1375310,9620
	9799	390825,1506	1375310,9617
	9800	390814,5500	1375314,8200
	9801	390811,8100	1375308,1700
	9802	390812,0300	1375307,9600
	9803	390799,4849	1375277,8057
	9804	390805,0409	1375293,7100
	9805	390805,7378	1375320,5610



Сведения о границах территориальной зоны общественно-деловой зоны для размещения объектов общественно-транспортного назначения (Ц-4т)

Сведения о характерных точках границ объекта	№ точки	Координаты	
		X	Y
	9806	390755,3112	1375348,0850
	9807	390754,2000	1375349,8430
	9808	390750,8050	1375353,3320
	9809	390743,5380	1375359,6030
	9810	390736,0380	1375369,4180
	9811	390728,4499	1375364,1760
	9812	390728,4443	1375364,1810
	9813	390728,4378	1375364,1870
	9814	390715,9490	1375374,7930
	9815	390684,6461	1375401,3760
	9767	390678,7650	1375406,3710
	9816	390709,7682	1375020,9879
	9817	390709,8602	1375021,2513
	9818	390712,0600	1375020,0900
	9819	390725,0900	1375045,7600
	9820	390723,4400	1375046,3400
	9821	390719,1340	1375047,7981
	9822	390719,1353	1375047,8016
	9823	390719,7600	1375047,5900
	9824	390734,9200	1375081,3400
	9825	390731,6182	1375083,5345
	9826	390736,0294	1375096,1617
	9827	390738,7400	1375095,1200
	9828	390740,7500	1375094,3400
	9829	390749,7000	1375114,2500
	9830	390746,7600	1375116,6600
	9831	390743,7323	1375118,2115
	9832	390744,8209	1375121,3277
	9833	390751,6300	1375118,3700
	9834	390754,9200	1375124,5800
	9835	390759,3500	1375122,7400
	9836	390762,5300	1375129,8800
	9837	390763,4700	1375130,6800
	9838	390769,0500	1375144,5700
	9839	390774,3300	1375158,0200
	9840	390777,1800	1375163,8600
	9841	390776,2800	1375166,6200
	9842	390780,4200	1375176,4600
	9843	390781,3000	1375176,0500
	9844	390782,6800	1375179,7200
	9845	390777,7800	1375181,5900
	9846	390778,0600	1375182,3500
	9847	390777,7400	1375182,4200

Сведения о границах территориальной зоны общественно-деловой зоны для размещения объектов общественно-транспортного назначения (Ц-4т)

Сведения о характерных точках границ объекта	№ точки	Координаты	
		X	Y
	9848	390768,4500	1375184,6200
	9849	390766,9753	1375184,7456
	9850	390798,1026	1375273,8488
	9851	390808,1900	1375271,7200
	9852	390810,8800	1375271,8100
	9853	390818,3200	1375272,0400
	9854	390818,5262	1375271,9563
	9855	390764,4400	1375119,7400
	9856	390763,1960	1375116,2339
	9857	390762,0300	1375114,2400
	9858	390762,4206	1375114,0487
	9859	390735,2771	1375037,5497
	9860	390733,9600	1375038,2700
	9861	390733,3900	1375038,6500
	9862	390729,9400	1375032,6800
	9863	390732,9839	1375031,0867
	9864	390728,0524	1375017,1882
	9865	390726,6600	1375018,2000
	9866	390726,5200	1375018,2800
	9867	390723,3600	1375013,5000
	9868	390718,1400	1375016,6600
	9869	390715,6700	1375018,0900
	9816	390709,7682	1375020,9879
	9870	390723,3568	1384001,6080
	9871	390795,2212	1383982,5290
	9872	390896,1069	1383911,4220
	9873	390951,6993	1383929,5450
	9874	390944,6186	1384192,8490
	9875	390947,2284	1384205,3960
	9876	390947,8000	1384205,0100
	9877	390953,4000	1384213,3000
	9878	390950,4086	1384220,6850
	9879	390953,5735	1384235,9000
	9880	390959,1100	1384243,7200
	9881	390955,7018	1384246,1330
	9882	390957,5052	1384254,8020
	9883	390975,7270	1384297,0800
	9884	391033,7816	1384396,0460
	9885	391252,3375	1384696,6440
	9886	391521,6391	1384506,8710
	9887	391705,7964	1384948,9810
	9888	391930,2144	1385264,8440
	9889	392257,1285	1385723,0710

Сведения о границах территориальной зоны общественно-деловой зоны для размещения объектов общественно-транспортного назначения (Ц-4т)

Сведения о характерных точках границ объекта	№ точки	Координаты	
		X	Y
	9890	392555,7567	1386136,4930
	9891	392898,0892	1386618,7740
	9892	392927,5823	1386672,5640
	9893	393172,0723	1387302,1410
	9894	393668,3834	1388131,1160
	9895	394019,5985	1388635,9930
	9896	394072,4330	1388705,9900
	9897	394327,9238	1389067,1610
	9898	394328,4220	1389070,3460
	9899	394333,4370	1389102,3090
	9900	394311,4240	1389100,2180
	9901	394301,7080	1389099,2870
	9902	394298,1750	1389098,9550
	9903	394279,0450	1389070,0910
	9904	394250,9070	1389028,8170
	9905	394224,1860	1388988,9480
	9906	394170,2090	1388906,4870
	9907	394143,6300	1388863,6140
	9908	394116,7590	1388822,2160
	9909	394086,7450	1388782,7340
	9910	394080,7550	1388786,6460
	9911	394079,7510	1388787,3030
	9912	394078,9340	1388787,8250
	9913	394019,3910	1388703,6240
	9914	393983,5230	1388653,9840
	9915	393990,2610	1388649,0490
	9916	393991,2130	1388648,3520
	9917	393991,8230	1388647,9060
	9918	393994,0060	1388646,3190
	9919	393986,9360	1388636,3980
	9920	393944,6830	1388577,2240
	9921	393927,2870	1388552,8600
	9922	393843,1000	1388434,9650
	9923	393773,8520	1388337,9780
	9924	393772,6770	1388336,3390
	9925	393725,3690	1388270,0690
	9926	393705,5900	1388283,3590
	9927	393683,6750	1388252,5970
	9928	393683,4050	1388252,2130
	9929	393682,2190	1388250,5600
	9930	393553,5270	1388069,9030
	9931	393482,4070	1387970,4190
	9932	393459,0650	1387938,8350

Сведения о границах территориальной зоны общественно-деловой зоны для размещения объектов общественно-транспортного назначения (Ц-4т)

Сведения о характерных точках границ объекта	№ точки	Координаты	
		X	Y
	9933	393452,7030	1387930,2400
	9934	393222,9030	1387604,1090
	9935	393217,0480	1387595,7720
	9936	393165,2040	1387522,1000
	9937	393053,8640	1387366,3950
	9938	393039,9720	1387346,9700
	9939	393022,9190	1387322,7770
	9940	393019,5070	1387317,9080
	9941	393012,0060	1387307,2140
	9942	393008,5240	1387302,2350
	9943	392994,5630	1387282,3540
	9944	392894,6550	1387142,4160
	9945	392835,8280	1387059,9740
	9946	392794,3380	1387001,5560
	9947	392635,4500	1386778,8950
	9948	392553,7780	1386665,5800
	9949	392542,9700	1386649,6080
	9950	392542,2870	1386648,6190
	9951	392541,7840	1386647,8560
	9952	392541,3280	1386647,1990
	9953	392540,5650	1386646,0530
	9954	392537,1590	1386641,0230
	9955	392536,1700	1386639,5670
	9956	392536,0350	1386639,3700
	9957	392535,2940	1386638,2780
	9958	392534,1740	1386636,6140
	9959	392510,8830	1386602,2270
	9960	392505,6960	1386594,5110
	9961	392475,8250	1386552,5690
	9962	392436,3350	1386499,4290
	9963	392407,1610	1386453,6980
	9964	392404,3430	1386455,4460
	9965	392395,0570	1386461,8450
	9966	392374,8800	1386433,6920
	9967	392380,0190	1386430,0240
	9968	392380,5850	1386429,6260
	9969	392378,9130	1386427,2900
	9970	392370,6860	1386415,7850
	9971	392364,7880	1386407,5400
	9972	392363,2770	1386405,4230
	9973	392361,9630	1386403,5800
	9974	392349,8080	1386386,5780
	9975	392299,2890	1386315,9360

Сведения о границах территориальной зоны общественно-деловой зоны для размещения объектов общественно-транспортного назначения (Ц-4т)

Сведения о характерных точках границ объекта	№ точки	Координаты	
		X	Y
	9976	392297,2740	1386317,3410
	9977	392233,1220	1386221,3790
	9978	392193,2090	1386165,7130
	9979	392177,3460	1386144,0460
	9980	392166,2170	1386128,5960
	9981	392163,1800	1386124,5340
	9982	392157,9680	1386117,5620
	9983	392153,4890	1386111,7950
	9984	392143,1160	1386096,7970
	9985	392126,8230	1386073,2330
	9986	392105,8500	1386042,9450
	9987	392081,9240	1386008,3320
	9988	392067,9260	1385988,1000
	9989	392059,0640	1385975,2960
	9990	392055,7170	1385970,4670
	9991	392030,9630	1385934,6790
	9992	392022,5930	1385923,2620
	9993	392018,3450	1385917,4620
	9994	392006,8540	1385900,6830
	9995	391985,7570	1385871,7820
	9996	391970,7300	1385850,6700
	9997	391910,8370	1385766,5200
	9998	391903,7460	1385756,5330
	9999	391900,7230	1385751,3250
	10000	391896,8180	1385746,2620
	10001	391876,2540	1385717,9560
	10002	391873,7460	1385714,5040
	10003	391831,9320	1385656,9250
	10004	391800,0050	1385611,6210
	10005	391739,3060	1385526,1890
	10006	391563,1930	1385278,0180
	10007	391560,7770	1385274,6160
	10008	391559,9160	1385273,4010
	10009	391559,6130	1385272,9850
	10010	391427,9680	1385087,4630
	10011	391426,4350	1385085,3020
	10012	391408,9150	1385060,8290
	10013	391378,8060	1385018,7660
	10014	391343,3060	1384968,1990
	10015	391342,1420	1384966,9470
	10016	391340,7770	1384965,4690
	10017	391340,4590	1384965,1330
	10018	391319,3730	1384936,0420

Сведения о границах территориальной зоны общественно-деловой зоны для размещения объектов общественно-транспортного назначения (Ц-4т)

Сведения о характерных точках границ объекта	№ точки	Координаты	
		X	Y
	10019	391302,7000	1384912,8830
	10020	391301,0980	1384914,1210
	10021	391300,3570	1384914,6900
	10022	391297,5860	1384910,9820
	10023	391291,2790	1384902,0170
	10024	391289,9870	1384902,9440
	10025	391281,8660	1384891,3740
	10026	391283,2240	1384890,5630
	10027	391277,4600	1384882,3660
	10028	391275,1500	1384879,0880
	10029	391221,9220	1384803,4310
	10030	391220,7790	1384801,8100
	10031	391196,3790	1384767,1280
	10032	391195,2080	1384765,4740
	10033	391187,2610	1384754,1670
	10034	391173,7310	1384734,9490
	10035	391167,4970	1384726,9300
	10036	391166,3100	1384725,3830
	10037	391159,5030	1384716,9950
	10038	391156,7690	1384719,1670
	10039	391154,1630	1384721,2950
	10040	391129,6860	1384686,8530
	10041	391091,9160	1384633,7750
	10042	391088,6200	1384629,1470
	10043	391051,5070	1384577,1820
	10044	391032,0450	1384549,9350
	10045	391029,2200	1384542,1310
	10046	391024,1790	1384535,7070
	10047	391018,1750	1384540,7470
	10048	391007,1230	1384525,9650
	10049	390996,6990	1384511,6530
	10050	390997,3080	1384511,2370
	10051	391000,9800	1384508,6710
	10052	390994,2711	1384498,5790
	10053	390994,2700	1384498,5800
	10054	390935,4400	1384414,3900
	10055	390929,7200	1384416,0900
	10056	390928,2000	1384414,7000
	10057	390918,0200	1384392,8300
	10058	390865,9600	1384320,2100
	10059	390811,4200	1384246,9800
	10060	390812,0373	1384246,5440
	10061	390813,7970	1384245,2870

Сведения о границах территориальной зоны общественно-деловой зоны для размещения объектов общественно-транспортного назначения (Ц-4т)

Сведения о характерных точках границ объекта	№ точки	Координаты	
		X	Y
	10062	390806,9500	1384235,5530
	10063	390764,8510	1384175,7910
	10064	390763,3320	1384173,6340
	10065	390762,9380	1384173,0760
	10066	390727,2880	1384122,5780
	10067	390728,2410	1384121,8950
	10068	390744,7790	1384109,9780
	10069	390774,1650	1384088,7830
	10070	390750,3600	1384057,1810
	10071	390742,0560	1384063,1450
	10072	390733,0520	1384050,7710
	10073	390731,8730	1384049,1440
	10074	390726,8980	1384042,3000
	10075	390723,4190	1384037,5330
	10076	390725,3540	1384036,2920
	10077	390740,9100	1384026,3570
	10078	390736,7090	1384020,4400
	10079	390735,9540	1384019,3710
	10080	390729,5990	1384010,4060
	9870	390723,3568	1384001,6080
	10081	390811,7998	1380368,4690
	10082	390916,8160	1380288,0600
	10083	391084,2379	1380211,0230
	10084	391192,1184	1380121,1840
	10085	391715,3016	1379685,4960
	10086	392442,6845	1380603,9810
	10087	392396,2209	1380642,1890
	10088	392358,6306	1380671,5540
	10089	392017,1362	1380938,3170
	10090	391755,8908	1381142,3930
	10091	391547,3085	1381305,3310
	10092	391481,3890	1381228,2890
	10093	391477,3000	1381231,4900
	10094	391444,8200	1381201,7900
	10095	391453,0055	1381195,1160
	10096	391452,3917	1381194,3990
	10097	391428,5350	1381163,6400
	10098	391198,9353	1380867,6120
	10099	390914,1959	1380500,4910
	10081	390811,7998	1380368,4690
	10100	390959,4823	1384192,7330
	10101	390969,7230	1383799,4510
	10102	391094,7527	1383629,9660

Сведения о границах территориальной зоны общественно-деловой зоны для размещения объектов общественно-транспортного назначения (Ц-4т)

Сведения о характерных точках границ объекта	№ точки	Координаты	
		X	Y
	10103	391096,5440	1383630,7080
	10104	391099,5520	1383631,9630
	10105	391078,5060	1383653,8410
	10106	391069,2680	1383665,9300
	10107	391063,5160	1383675,4420
	10108	391059,5950	1383684,5670
	10109	391053,3650	1383709,1790
	10110	391051,5290	1383724,7750
	10111	391052,3980	1383734,2540
	10112	391056,0770	1383750,8330
	10113	391120,6960	1383899,4680
	10114	391121,4990	1383901,3150
	10115	391155,8710	1383980,3780
	10116	391156,6780	1383982,2350
	10117	391165,3580	1384002,2050
	10118	391168,1320	1384001,0000
	10119	391169,9680	1384000,2010
	10120	391170,9280	1383999,7960
	10121	391126,5290	1383898,1870
	10122	391125,7040	1383896,2890
	10123	391061,3660	1383749,0040
	10124	391057,4600	1383732,8780
	10125	391058,5080	1383718,5810
	10126	391063,8400	1383689,8920
	10127	391068,2680	1383681,0260
	10128	391075,2100	1383669,7630
	10129	391083,2580	1383658,3090
	10130	391095,8800	1383647,2900
	10131	391104,4610	1383641,9790
	10132	391112,2140	1383638,9350
	10133	391114,0860	1383638,1940
	10134	391117,7140	1383636,7740
	10135	391123,9920	1383634,3060
	10136	391124,3320	1383634,1750
	10137	391136,0480	1383631,7300
	10138	391137,5050	1383631,4120
	10139	391140,1290	1383631,1780
	10140	391143,9870	1383630,8170
	10141	391144,9747	1383630,7270
	10142	391515,0850	1384490,9410
	10143	391255,7315	1384675,4040
	10144	391046,4258	1384387,9760
	10145	390989,2150	1384290,5130



Сведения о границах территориальной зоны общественно-деловой зоны для размещения объектов общественно-транспортного назначения (Ц-4т)

Сведения о характерных точках границ объекта	№ точки	Координаты	
		X	Y
	10146	390971,4487	1384249,2570
	10100	390959,4823	1384192,7330
	10147	390963,0210	1377919,9970
	10148	391312,7176	1377640,7550
	10149	391787,1326	1377822,8610
	10150	391804,2243	1377872,8850
	10151	391651,7958	1378259,4790
	10152	391598,9095	1378310,0970
	10153	391427,7756	1378439,2020
	10154	391369,4913	1378434,8160
	10147	390963,0210	1377919,9970
	10155	391015,6892	1378776,6140
	10156	391362,9372	1378514,2340
	10157	391420,0512	1378522,3140
	10158	392082,0065	1379359,2320
	10159	391717,5369	1379664,2750
	10155	391015,6892	1378776,6140
	10160	391136,6250	1383573,2070
	10161	391298,5436	1383357,7930
	10162	391387,8847	1383476,4160
	10163	391447,1013	1383563,9450
	10164	391487,8218	1383587,9430
	10165	392477,2392	1383930,0720
	10166	392454,6110	1383994,6350
	10167	392447,4130	1383992,2550
	10168	392377,4720	1383969,1320
	10169	392266,7020	1383932,5080
	10170	392135,6810	1383887,2810
	10171	392129,4430	1383885,2220
	10172	392040,4960	1383853,0360
	10173	391775,0390	1383756,9870
	10174	391766,6920	1383782,7880
	10175	391534,1870	1383714,9200
	10176	391531,0590	1383714,0080
	10177	391524,1090	1383711,8650
	10178	391505,3740	1383705,7000
	10179	391400,7350	1383671,2850
	10180	391395,4100	1383669,4850
	10181	391393,1730	1383672,6680
	10182	391385,9420	1383681,8840
	10183	391356,1730	1383672,0370
	10184	391353,1580	1383670,9850
	10185	391296,5060	1383651,0380

Сведения о границах территориальной зоны общественно-деловой зоны для размещения объектов общественно-транспортного назначения (Ц-4т)

Сведения о характерных точках границ объекта	№ точки	Координаты	
		X	Y
	10186	391299,4080	1383642,0300
	10187	391293,7940	1383640,0260
	10188	391292,6440	1383640,2520
	10189	391204,4310	1383591,0500
	10190	391187,8050	1383584,9880
	10191	391187,6010	1383584,9220
	10192	391186,6630	1383584,5720
	10193	391184,7060	1383583,8530
	10194	391180,5750	1383594,2840
	10195	391179,2390	1383598,0070
	10196	391174,2420	1383596,2110
	10197	391173,2160	1383595,8350
	10198	391173,8590	1383594,0250
	10199	391162,4340	1383590,2440
	10200	391152,9110	1383587,0860
	10201	391151,7180	1383586,7030
	10202	391144,7280	1383584,3850
	10203	391140,8853	1383583,1130
	10160	391136,6250	1383573,2070
	10204	391161,1680	1383630,2750
	10205	391161,5980	1383630,2840
	10206	391168,0330	1383630,4370
	10207	391176,6690	1383649,6330
	10208	391179,0420	1383654,9000
	10209	391186,8050	1383672,1970
	10210	391202,4240	1383706,8790
	10211	391256,8890	1383827,9610
	10212	391260,0390	1383826,5670
	10213	391261,7620	1383825,8000
	10214	391307,4890	1383805,4990
	10215	391331,5500	1383794,8330
	10216	391339,5500	1383792,3220
	10217	391378,2620	1383780,1900
	10218	391391,8660	1383775,9300
	10219	391403,0930	1383774,0540
	10220	391429,2020	1383769,6670
	10221	391429,5630	1383767,8050
	10222	391429,8440	1383766,3710
	10223	391430,0010	1383763,7680
	10224	391430,1220	1383762,0930
	10225	391430,5160	1383755,9870
	10226	391438,6040	1383756,0450
	10227	391462,6760	1383754,5270

Сведения о границах территориальной зоны общественно-деловой зоны для размещения объектов общественно-транспортного назначения (Ц-4т)

Сведения о характерных точках границ объекта	№ точки	Координаты	
		X	Y
	10228	391462,7740	1383755,8840
	10229	391479,7320	1383754,5230
	10230	391479,5500	1383750,0550
	10231	391482,0980	1383750,6900
	10232	391485,8610	1383751,6430
	10233	391488,0140	1383752,4100
	10234	391485,7400	1383759,2200
	10235	391494,2670	1383762,0780
	10236	391494,4350	1383761,6040
	10237	391592,6340	1383795,1730
	10238	391592,3020	1383796,1220
	10239	391619,9840	1383806,1120
	10240	391620,6480	1383804,4400
	10241	391630,9960	1383808,4590
	10242	391690,0490	1383828,1470
	10243	391735,0390	1383843,1590
	10244	391736,1480	1383840,0530
	10245	391739,3500	1383840,3090
	10246	391938,9100	1383910,0820
	10247	391948,4650	1383913,3530
	10248	391946,8190	1383918,0280
	10249	391946,1180	1383917,7400
	10250	391945,5750	1383918,8350
	10251	391940,8510	1383928,2150
	10252	391936,3950	1383937,0740
	10253	391931,7410	1383946,3160
	10254	391927,9630	1383953,8350
	10255	391924,1050	1383962,6750
	10256	391890,5000	1383953,4730
	10257	391887,7440	1383958,8940
	10258	391902,8990	1383963,7480
	10259	391921,0680	1383968,0410
	10260	391979,9900	1383980,9830
	10261	391979,4650	1383983,3520
	10262	391999,5800	1383986,9950
	10263	392005,7080	1383988,0680
	10264	392004,5660	1383993,8460
	10265	392015,6870	1383995,4520
	10266	392016,8660	1383995,6270
	10267	392029,4950	1383997,4490
	10268	392107,4740	1384009,5230
	10269	392119,7420	1384010,9130
	10270	392183,8060	1384019,4030

Сведения о границах территориальной зоны общественно-деловой зоны для размещения объектов общественно-транспортного назначения (Ц-4т)

Сведения о характерных точках границ объекта	№ точки	Координаты	
		X	Y
	10271	392190,3540	1384020,3520
	10272	392209,8380	1384023,3670
	10273	392241,5420	1384027,9010
	10274	392251,1010	1384029,2690
	10275	392262,0150	1384030,8280
	10276	392262,0260	1384032,1860
	10277	392262,0400	1384034,3100
	10278	392262,3400	1384035,2010
	10279	392262,0840	1384036,5040
	10280	392265,1830	1384035,3760
	10281	392266,9350	1384039,4310
	10282	392268,8550	1384039,8540
	10283	392270,6220	1384040,2520
	10284	392276,8080	1384039,3910
	10285	392276,2280	1384042,1980
	10286	392370,5000	1384066,2550
	10287	392372,8730	1384066,8610
	10288	392414,0890	1384077,3800
	10289	392418,0010	1384078,3760
	10290	392420,3520	1384078,9820
	10291	392424,6260	1384080,0700
	10292	392424,6641	1384080,0800
	10293	392344,1829	1384309,7090
	10294	392323,7322	1384638,7340
	10295	392284,3823	1385177,9370
	10296	391867,2572	1385149,6630
	10297	391717,5001	1384942,0550
	10298	391534,8843	1384499,2520
	10204	391161,1680	1383630,2750
	10299	391326,7045	1377624,6660
	10300	391451,8431	1377523,7044
	10301	391449,0800	1377520,3100
	10302	391450,0900	1377519,5000
	10303	391452,8500	1377522,8921
	10304	391978,1995	1377099,0410
	10305	392045,2349	1377189,3590
	10306	392127,4378	1377265,8410
	10307	392180,1824	1377304,7790
	10308	392209,6508	1377331,5920
	10309	392127,7374	1377392,1480
	10310	391931,4433	1377559,2520
	10311	391838,6770	1377788,6120
	10312	391795,5353	1377804,6880

Сведения о границах территориальной зоны общественно-деловой зоны для размещения объектов общественно-транспортного назначения (Ц-4т)

Сведения о характерных точках границ объекта	№ точки	Координаты	
		X	Y
	10299	391326,7045	1377624,6660
	10313	391431,0526	1378514,9270
	10314	391438,7770	1378453,9780
	10315	391608,7215	1378321,4610
	10316	391663,3064	1378269,2260
	10317	391819,0295	1377878,6570
	10318	391869,7018	1377854,2680
	10319	392967,9748	1378649,8360
	10320	392092,5398	1379350,2290
	10313	391431,0526	1378514,9270
	10321	391556,5544	1381314,9120
	10322	392226,8570	1380788,8843
	10323	392226,5700	1380788,5000
	10324	392227,6500	1380787,7000
	10325	392227,9146	1380788,0543
	10326	392241,2362	1380777,6000
	10327	392365,4022	1380680,1590
	10328	392449,8238	1380613,9080
	10329	393120,2533	1381476,9800
	10330	393764,0140	1382296,0680
	10331	393893,8078	1382468,1790
	10332	393444,6375	1382609,9590
	10333	393181,1472	1382693,1290
	10334	393074,4097	1382813,8730
	10335	393047,6082	1382824,1460
	10336	392977,5032	1382839,0370
	10337	392872,5212	1382879,0930
	10338	392833,4310	1382902,4100
	10339	392816,4482	1382916,5420
	10340	392803,6482	1382900,1823
	10341	392800,2100	1382900,7900
	10342	392797,2900	1382901,0700
	10343	392794,6500	1382899,8800
	10344	392792,3100	1382898,3800
	10345	392620,1600	1382677,3400
	10346	392619,7400	1382675,4900
	10347	392616,8400	1382672,2300
	10348	392540,2900	1382574,6100
	10349	392545,8570	1382570,7020
	10350	392539,5848	1382562,7403
	10351	392539,2900	1382562,9500
	10352	392535,7300	1382558,1400
	10353	392535,8865	1382558,0458

Сведения о границах территориальной зоны общественно-деловой зоны для размещения объектов общественно-транспортного назначения (Ц-4т)

Сведения о характерных точках границ объекта	№ точки	Координаты	
		X	Y
	10354	392359,8528	1382334,5940
	10355	391668,0981	1381456,5020
	10321	391556,5544	1381314,9120
	10356	391726,9052	1379675,9900
	10357	392090,7843	1379370,6600
	10358	392357,2322	1379713,3800
	10359	392427,6883	1379772,0200
	10360	392479,6526	1379802,9560
	10361	392540,6288	1379828,3520
	10362	392608,7442	1379840,5880
	10363	392676,9966	1379844,5920
	10364	392797,5936	1379853,3190
	10365	392835,3032	1379860,1440
	10366	392866,9036	1379871,0690
	10367	392957,9511	1379913,2250
	10368	392991,9225	1379935,4740
	10369	393021,0921	1379962,3720
	10370	393084,1182	1380035,8940
	10371	393077,2185	1380099,5620
	10372	392449,9935	1380593,8070
	10356	391726,9052	1379675,9900
	10373	391852,7141	1377794,1540
	10374	391944,0832	1377566,6400
	10375	392137,0903	1377403,8880
	10376	392220,1580	1377342,4790
	10377	392281,3686	1377421,1580
	10378	392345,2706	1377544,2100
	10379	392379,4062	1377607,1830
	10380	392379,4111	1377607,1910
	10381	392422,5287	1377666,3020
	10382	392567,4551	1377789,6070
	10383	393349,6947	1378180,0540
	10384	393011,3804	1378614,9940
	10385	392984,0244	1378637,9180
	10386	391875,3196	1377835,6830
	10373	391852,7141	1377794,1540
	10387	391942,8544	1385256,5320
	10388	391995,9890	1385174,5750
	10389	392283,7971	1385192,7120
	10390	392257,0815	1385697,2610
	10387	391942,8544	1385256,5320
	10391	392101,9027	1379361,5410
	10392	392979,9477	1378659,7070

Сведения о границах территориальной зоны общественно-деловой зоны для размещения объектов общественно-транспортного назначения (Ц-4т)

Сведения о характерных точках границ объекта	№ точки	Координаты	
		X	Y
	10393	393165,7447	1378802,5830
	10394	393845,4664	1379435,5040
	10395	393835,2071	1379511,8900
	10396	393761,5425	1379562,7990
	10397	393167,2299	1380030,5940
	10398	393092,0822	1380019,5660
	10399	393031,8261	1379951,8940
	10400	393001,4025	1379923,7000
	10401	392965,8423	1379900,4640
	10402	392872,6904	1379857,2280
	10403	392839,6425	1379845,7830
	10404	392799,0768	1379838,3910
	10405	392678,0299	1379830,6600
	10406	392609,2123	1379826,3890
	10407	392544,0228	1379814,7300
	10408	392485,9726	1379790,1430
	10409	392435,6468	1379760,9380
	10410	392368,0533	1379704,2300
	10391	392101,9027	1379361,5410
	10411	392270,8817	1385716,4760
	10412	392299,2459	1385193,6360
	10413	394221,5747	1385322,4590
	10414	394261,8354	1385379,4840
	10415	394065,7110	1388602,9790
	10416	394031,0021	1388626,5990
	10417	393680,9677	1388122,9510
	10418	393184,9463	1387296,4840
	10419	392941,3224	1386666,5420
	10420	392912,9066	1386613,4830
	10421	392568,0455	1386128,1820
	10411	392270,8817	1385716,4760
	10422	392299,8311	1385178,8600
	10423	392326,8622	1384804,3550
	10424	392338,7746	1384639,3150
	10425	392358,7445	1384317,7910
	10426	392437,1641	1384092,3060
	10427	392444,6460	1384094,3340
	10428	392450,5300	1384096,3560
	10429	392449,7380	1384098,4190
	10430	392456,9760	1384100,8750
	10431	392461,6520	1384102,4410
	10432	392463,0280	1384102,9010
	10433	392480,1900	1384108,7150

Сведения о границах территориальной зоны общественно-деловой зоны для размещения объектов общественно-транспортного назначения (Ц-4т)

Сведения о характерных точках границ объекта	№ точки	Координаты	
		X	Y
	10434	392503,6230	1384116,7600
	10435	392538,9660	1384128,8300
	10436	392538,7760	1384129,3960
	10437	392557,5040	1384135,8160
	10438	392559,7860	1384136,5610
	10439	392621,2630	1384157,8920
	10440	392640,4760	1384164,5750
	10441	392655,4480	1384169,9150
	10442	392667,5040	1384174,0500
	10443	392677,9430	1384177,6090
	10444	392708,4570	1384187,9460
	10445	392718,0530	1384190,1030
	10446	392739,2410	1384191,9320
	10447	392747,2280	1384192,6100
	10448	392751,3230	1384192,4500
	10449	392752,9980	1384192,5230
	10450	392759,1270	1384197,0710
	10451	392759,5500	1384198,0420
	10452	392806,0070	1384196,6550
	10453	392807,6020	1384206,7030
	10454	392845,3540	1384211,5470
	10455	392878,4490	1384223,2410
	10456	392903,8640	1384232,9500
	10457	392922,4680	1384234,8630
	10458	392925,3480	1384234,5490
	10459	392927,8190	1384229,5520
	10460	392952,8470	1384241,2280
	10461	392978,5460	1384259,0220
	10462	393170,9050	1384327,5220
	10463	393185,2130	1384331,8730
	10464	393187,1110	1384332,4530
	10465	393191,5970	1384333,8180
	10466	393193,5240	1384334,3980
	10467	393195,9730	1384335,1540
	10468	393197,8750	1384335,7230
	10469	393201,6090	1384336,8660
	10470	393202,9590	1384337,2780
	10471	393205,5510	1384338,0590
	10472	393216,0230	1384341,2460
	10473	393214,8510	1384344,5340
	10474	393261,3340	1384355,0250
	10475	393266,8120	1384356,6780
	10476	393276,4120	1384360,6860



Сведения о границах территориальной зоны общественно-деловой зоны для размещения объектов общественно-транспортного назначения (Ц-4т)

Сведения о характерных точках границ объекта	№ точки	Координаты	
		X	Y
	10477	393276,1780	1384364,4200
	10478	393280,7880	1384365,5370
	10479	393285,2810	1384367,8070
	10480	393292,9940	1384373,9940
	10481	393306,2360	1384382,6770
	10482	393335,9800	1384401,8870
	10483	393377,7580	1384422,6920
	10484	393373,5860	1384434,0140
	10485	393366,4940	1384453,2530
	10486	393397,2930	1384469,6270
	10487	393413,1630	1384455,8050
	10488	393429,1430	1384465,8970
	10489	393479,2900	1384497,9660
	10490	393518,2940	1384523,1000
	10491	393539,4530	1384544,7150
	10492	393542,5330	1384541,7290
	10493	393547,1950	1384537,2180
	10494	393550,2420	1384540,5540
	10495	393551,1840	1384539,5470
	10496	393556,3670	1384533,9730
	10497	393630,8490	1384573,6700
	10498	393669,6410	1384593,5850
	10499	393718,1170	1384620,5910
	10500	393743,5390	1384635,4390
	10501	393776,5350	1384652,0620
	10502	393775,4180	1384653,6780
	10503	393778,8490	1384655,7770
	10504	393780,1230	1384653,8460
	10505	393789,1820	1384659,5260
	10506	393837,8180	1384683,9880
	10507	393900,4890	1384714,0530
	10508	393952,6070	1384734,4530
	10509	394125,0770	1384825,7540
	10510	394160,1610	1384839,9050
	10511	394164,6250	1384836,0650
	10512	394173,1330	1384838,2850
	10513	394229,1280	1384865,0940
	10514	394248,4290	1384875,9780
	10515	394259,7000	1384881,4900
	10516	394268,2050	1384885,6540
	10517	394279,6730	1384891,2610
	10518	394302,0800	1384902,2290
	10519	394345,0260	1384923,2530

Сведения о границах территориальной зоны общественно-деловой зоны для размещения объектов общественно-транспортного назначения (Ц-4т)

Сведения о характерных точках границ объекта	№ точки	Координаты	
		X	Y
	10520	394346,7050	1384919,6070
	10521	394361,6010	1384927,3040
	10522	394365,1740	1384929,1550
	10523	394373,5690	1384933,4870
	10524	394411,5980	1384953,2230
	10525	394414,8000	1384954,8870
	10526	394438,3930	1384967,3890
	10527	394447,9890	1384972,4690
	10528	394449,0370	1384973,0280
	10529	394449,4230	1384973,2250
	10530	394449,7560	1384973,4110
	10531	394451,8372	1384974,5290
	10532	394292,3819	1385269,7640
	10533	394223,2132	1385306,2990
	10534	392870,4021	1385216,6650
	10422	392299,8311	1385178,8600
	10535	392301,7329	1377419,7730
	10536	392549,1487	1377234,3860
	10537	392588,9412	1377225,6130
	10538	392639,8259	1377232,6740
	10539	392831,4413	1377278,2510
	10540	393112,5664	1377417,0110
	10541	393595,1936	1377916,6750
	10542	393827,1923	1378044,3510
	10543	393982,6541	1378081,8340
	10544	394137,7330	1378120,8700
	10545	394292,4137	1378161,4550
	10546	394312,5415	1378166,8580
	10547	394564,8728	1378239,3510
	10548	394929,9882	1378481,0210
	10549	394743,9330	1378848,8610
	10550	393360,4036	1378163,6910
	10551	392578,6209	1377773,0080
	10552	392437,9005	1377653,4950
	10553	392396,2092	1377596,3360
	10554	392361,2087	1377534,9630
	10555	392361,2083	1377534,9620
	10535	392301,7329	1377419,7730
	10556	392430,8100	1380677,8000
	10557	392454,1600	1380706,6100
	10558	392485,5800	1380682,7400
	10559	392461,2400	1380652,0800
	10560	392444,1600	1380665,8200

Сведения о границах территориальной зоны общественно-деловой зоны для размещения объектов общественно-транспортного назначения (Ц-4т)

Сведения о характерных точках границ объекта	№ точки	Координаты	
		X	Y
	10561	392444,8000	1380666,6300
	10556	392430,8100	1380677,8000
	10562	392458,6015	1380604,9620
	10563	393084,8259	1380110,7590
	10564	393155,9843	1380125,0730
	10565	393405,3119	1380444,5100
	10566	393428,0170	1380505,9200
	10567	393528,4345	1380955,1870
	10568	393564,9500	1381059,0780
	10569	393612,5461	1381147,2800
	10570	393506,4678	1381193,3380
	10571	393402,8508	1381254,1300
	10572	393343,8136	1381293,7820
	10573	393130,0844	1381466,1300
	10562	392458,6015	1380604,9620
	10574	392462,9440	1384023,2290
	10575	392465,5210	1384015,1770
	10576	392465,8970	1384014,0010
	10577	392467,0320	1384010,4430
	10578	392469,3350	1384003,2480
	10579	392470,0690	1384000,9490
	10580	392470,4150	1383999,8610
	10581	392469,4284	1383999,5350
	10582	392497,6086	1383918,5060
	10583	392750,6338	1383190,9150
	10584	392778,4237	1383086,8730
	10585	392787,5526	1383009,4170
	10586	392804,2888	1382960,9350
	10587	392822,2378	1382930,8830
	10588	392841,2724	1382913,2610
	10589	392879,0753	1382890,4050
	10590	392980,1951	1382850,9270
	10591	393051,2364	1382834,6510
	10592	393080,0274	1382823,1070
	10593	393186,5309	1382700,6320
	10594	393803,8559	1382510,2180
	10595	394987,5237	1384020,2090
	10596	394839,5934	1384140,2730
	10597	394775,3756	1384201,3700
	10598	394726,2553	1384263,3660
	10599	394680,9158	1384342,2340
	10600	394650,9826	1384417,8070
	10601	394580,6435	1384717,9340

Сведения о границах территориальной зоны общественно-деловой зоны для размещения объектов общественно-транспортного назначения (Ц-4т)

Сведения о характерных точках границ объекта	№ точки	Координаты	
		X	Y
	10602	394556,9789	1384779,8570
	10603	394473,4778	1384934,4614
	10604	394473,4000	1384934,4200
	10605	394472,2600	1384933,8200
	10606	394471,6400	1384933,4800
	10607	394470,7100	1384932,9900
	10608	394462,0090	1384928,3590
	10609	394455,7300	1384925,0200
	10610	394437,5200	1384915,3300
	10611	394392,8900	1384891,5900
	10612	394387,0100	1384888,4600
	10613	394383,4500	1384886,5600
	10614	394381,6430	1384885,6100
	10615	394380,6100	1384885,0520
	10616	394338,2600	1384862,5300
	10617	394329,5720	1384857,9220
	10618	394327,5390	1384856,8410
	10619	394282,2350	1384832,7840
	10620	394280,4900	1384831,8500
	10621	394231,7589	1384805,9621
	10622	394177,4400	1384777,1100
	10623	394138,1000	1384756,2100
	10624	394132,7400	1384753,3700
	10625	394085,4300	1384728,3700
	10626	394071,9200	1384721,2300
	10627	394058,9200	1384714,3600
	10628	394005,9800	1384686,3900
	10629	393900,0100	1384630,4000
	10630	393834,5400	1384595,8100
	10631	393794,0500	1384573,1600
	10632	393764,6200	1384556,6900
	10633	393770,3400	1384548,2000
	10634	393781,0400	1384545,9500
	10635	393779,5900	1384534,0000
	10636	393778,9070	1384528,4140
	10637	393778,8300	1384527,8000
	10638	393774,7610	1384528,6770
	10639	393762,0850	1384530,3160
	10640	393738,1880	1384532,2720
	10641	393720,2780	1384531,6300
	10642	393710,9480	1384530,6660
	10643	393696,2020	1384527,5670
	10644	393685,9860	1384524,5050

Сведения о границах территориальной зоны общественно-деловой зоны для размещения объектов общественно-транспортного назначения (Ц-4т)

Сведения о характерных точках границ объекта	№ точки	Координаты	
		X	Y
	10645	393667,6500	1384519,0700
	10646	393656,3600	1384513,1400
	10647	393639,1500	1384506,0900
	10648	393624,4300	1384497,9100
	10649	393625,7900	1384495,4900
	10650	393628,0800	1384491,2900
	10651	393605,5100	1384479,6300
	10652	393594,4100	1384473,9700
	10653	393595,3500	1384471,9900
	10654	393551,5600	1384449,3400
	10655	393550,7400	1384450,7800
	10656	393533,6350	1384441,3650
	10657	393525,6700	1384436,9700
	10658	393478,0640	1384410,7050
	10659	393469,4820	1384406,5260
	10660	393438,4170	1384390,5130
	10661	393378,2000	1384359,7700
	10662	393347,9450	1384344,5960
	10663	393343,5200	1384342,1000
	10664	393301,9100	1384323,7600
	10665	393300,8600	1384326,1300
	10666	393244,1460	1384301,0450
	10667	393233,4510	1384296,8140
	10668	393229,4800	1384295,3700
	10669	393227,3400	1384294,5800
	10670	393223,7600	1384293,2600
	10671	393221,4900	1384292,4200
	10672	393219,9600	1384291,8700
	10673	393214,4640	1384289,8360
	10674	393212,5700	1384289,1400
	10675	393210,2200	1384288,2700
	10676	393208,6800	1384287,7000
	10677	393207,6300	1384290,8300
	10678	393207,1700	1384290,6700
	10679	393202,8600	1384289,0700
	10680	393200,9370	1384288,3680
	10681	393185,6510	1384282,7250
	10682	393170,3800	1384277,6200
	10683	393166,5700	1384276,4700
	10684	393111,4830	1384257,7740
	10685	393082,5020	1384248,3350
	10686	393077,6620	1384245,7000
	10687	393039,7000	1384232,7000

Сведения о границах территориальной зоны общественно-деловой зоны для размещения объектов общественно-транспортного назначения (Ц-4т)

Сведения о характерных точках границ объекта	№ точки	Координаты	
		X	Y
	10688	393011,8380	1384222,7270
	10689	392973,5060	1384209,3820
	10690	392959,6400	1384202,9300
	10691	392950,6530	1384199,4070
	10692	392943,3400	1384198,3200
	10693	392935,8850	1384195,9250
	10694	392927,4800	1384191,8200
	10695	392889,8950	1384179,4380
	10696	392882,4310	1384177,2260
	10697	392868,1800	1384172,3700
	10698	392863,3400	1384171,7400
	10699	392808,4420	1384152,8980
	10700	392791,2500	1384147,6200
	10701	392778,2600	1384143,6500
	10702	392778,3370	1384142,7040
	10703	392778,7310	1384138,1670
	10704	392775,1500	1384137,3820
	10705	392775,5880	1384134,7650
	10706	392775,6320	1384134,4810
	10707	392775,9200	1384132,7720
	10708	392775,9710	1384132,4770
	10709	392776,4240	1384130,0310
	10710	392776,7900	1384128,0800
	10711	392776,8500	1384127,6500
	10712	392771,9600	1384126,7320
	10713	392757,6900	1384124,0400
	10714	392732,3300	1384114,7500
	10715	392703,9800	1384104,3700
	10716	392699,7600	1384102,8000
	10717	392677,8900	1384094,6600
	10718	392643,4400	1384081,2600
	10719	392645,3100	1384076,0000
	10720	392645,7100	1384074,4300
	10721	392639,6000	1384072,3400
	10722	392620,4780	1384065,8170
	10723	392593,8000	1384055,7600
	10724	392593,4500	1384057,2600
	10725	392588,4160	1384055,5020
	10726	392584,7730	1384054,3340
	10727	392575,5830	1384051,4030
	10728	392576,2320	1384049,7310
	10729	392554,7920	1384041,9820
	10730	392550,9380	1384040,9090

Сведения о границах территориальной зоны общественно-деловой зоны для размещения объектов общественно-транспортного назначения (Ц-4т)

Сведения о характерных точках границ объекта	№ точки	Координаты	
		X	Y
	10731	392550,4850	1384040,7230
	10732	392548,3460	1384039,8870
	10733	392541,6230	1384037,2660
	10734	392541,4260	1384037,8500
	10735	392540,9220	1384037,6680
	10736	392537,1520	1384036,3470
	10737	392504,9480	1384025,0720
	10738	392503,6340	1384024,6120
	10739	392502,4550	1384027,3310
	10740	392498,9620	1384026,2470
	10741	392494,9760	1384025,1010
	10742	392494,5380	1384024,9770
	10743	392491,2710	1384024,0940
	10744	392490,9170	1384025,2620
	10745	392488,3660	1384024,5170
	10746	392487,4350	1384024,2540
	10747	392486,9430	1384026,4110
	10748	392482,6460	1384025,3270
	10749	392479,1390	1384024,5280
	10750	392475,7330	1384023,8490
	10751	392474,8870	1384026,6300
	10752	392468,8970	1384024,9370
	10574	392462,9440	1384023,2290
	10753	392731,6300	1388867,1700
	10754	392732,8900	1388868,8190
	10755	392744,9800	1388884,7990
	10756	392765,4300	1388911,3310
	10757	392781,2000	1388931,7890
	10758	392790,3900	1388943,4690
	10759	392791,3100	1388944,8000
	10760	392807,8700	1388965,8510
	10761	392827,4400	1388991,5810
	10762	392837,0400	1389003,9810
	10763	392839,1400	1389006,6790
	10764	392842,3700	1389007,6610
	10765	392868,0200	1388989,8700
	10766	392888,6100	1388975,9510
	10767	392905,6200	1388964,3710
	10768	392908,4000	1388962,4810
	10769	392914,7500	1388958,1600
	10770	392926,0800	1388950,4490
	10771	392964,8100	1388924,1510
	10772	392987,8200	1388908,6300

Сведения о границах территориальной зоны общественно-деловой зоны для размещения объектов общественно-транспортного назначения (Ц-4т)

Сведения о характерных точках границ объекта	№ точки	Координаты	
		X	Y
	10773	392997,9800	1388901,5900
	10774	393028,9800	1388881,1800
	10775	393034,8000	1388877,5400
	10776	393057,1900	1388862,4810
	10777	393068,1300	1388855,0700
	10778	393074,5700	1388865,7410
	10779	393084,9800	1388882,9790
	10780	393088,7300	1388889,1800
	10781	393103,1200	1388879,8700
	10782	393112,7400	1388870,6210
	10783	393116,5000	1388864,5500
	10784	393118,3800	1388861,4780
	10785	393124,0100	1388852,3690
	10786	393127,1000	1388836,8510
	10787	393126,0500	1388823,2780
	10788	393124,9100	1388818,1190
	10789	393122,3500	1388802,7290
	10790	393115,5000	1388785,3490
	10791	393109,8300	1388772,5810
	10792	393102,2700	1388757,5500
	10793	393093,6900	1388736,1310
	10794	393092,8000	1388734,1990
	10795	393089,7500	1388727,5380
	10796	393086,6700	1388714,9890
	10797	393076,7400	1388718,6600
	10798	393068,8800	1388723,0510
	10799	393067,6800	1388723,7310
	10800	393059,0800	1388728,6200
	10801	393050,0400	1388733,8310
	10802	393046,3900	1388736,1890
	10803	393036,0800	1388741,8890
	10804	393036,4600	1388743,8000
	10805	393035,2200	1388745,1190
	10806	393032,1600	1388739,5010
	10807	393025,6000	1388729,4010
	10808	393014,0200	1388710,9700
	10809	393004,1800	1388694,9410
	10810	392993,3800	1388701,3710
	10811	392937,3800	1388734,8790
	10812	392908,4300	1388752,1810
	10813	392874,0100	1388773,0790
	10814	392813,8100	1388807,1110
	10815	392791,5300	1388821,0910



Сведения о границах территориальной зоны общественно-деловой зоны для размещения объектов общественно-транспортного назначения (Ц-4т)

Сведения о характерных точках границ объекта	№ точки	Координаты	
		X	Y
	10816	392765,7600	1388838,5500
	10817	392739,0300	1388860,8310
	10753	392731,6300	1388867,1700
	10818	392996,7641	1378647,1780
	10819	393022,5939	1378624,9620
	10820	393368,3147	1378189,5050
	10821	394741,4665	1378869,8550
	10822	394962,9191	1378982,7510
	10823	393951,4246	1379439,2820
	10824	393861,3594	1379423,1810
	10825	393178,3049	1378787,0180
	10818	392996,7641	1378647,1780
	10826	393028,7380	1377952,9720
	10827	393032,4640	1377955,3010
	10828	393029,7968	1377975,6250
	10829	393036,5600	1377974,4510
	10830	393038,6200	1377985,4590
	10831	393037,5400	1377985,6450
	10832	393075,6357	1378008,6760
	10833	393075,6360	1378008,6750
	10834	393076,2640	1378007,2150
	10835	393082,3899	1377993,0500
	10836	393079,3429	1377991,4770
	10837	393100,6351	1377939,3430
	10838	393112,1624	1377917,0880
	10839	393109,4060	1377915,7130
	10840	393135,6060	1377864,5510
	10841	393126,4920	1377859,9080
	10842	393117,6819	1377855,6130
	10843	393133,7047	1377821,8430
	10844	393082,6597	1377796,7470
	10845	393080,4330	1377801,3220
	10846	393072,9100	1377816,7800
	10847	393072,0780	1377821,0500
	10848	393071,9650	1377825,6130
	10849	393073,0600	1377829,2370
	10850	393076,8080	1377831,7120
	10851	393084,1810	1377834,6650
	10852	393080,8960	1377842,7710
	10853	393071,2160	1377866,9200
	10854	393070,4460	1377866,6570
	10855	393061,1390	1377890,4990
	10856	393059,3650	1377895,5250

Сведения о границах территориальной зоны общественно-деловой зоны для размещения объектов общественно-транспортного назначения (Ц-4т)

Сведения о характерных точках границ объекта	№ точки	Координаты	
		X	Y
	10857	393039,0270	1377947,8360
	10858	393034,1320	1377944,4570
	10826	393028,7380	1377952,9720
	10859	393082,6535	1377796,7440
	10860	393082,6597	1377796,7470
	10861	393082,6597	1377796,7470
	10859	393082,6535	1377796,7440
	10862	393137,8088	1381476,2880
	10863	393353,0967	1381305,5650
	10864	393410,6355	1381266,9520
	10865	393513,8512	1381206,3950
	10866	393513,8750	1381206,3810
	10867	393623,3943	1381159,6540
	10868	393789,1297	1381118,0020
	10869	393969,5891	1381096,5690
	10870	394156,7309	1381084,4490
	10871	394254,1054	1381069,3270
	10872	394304,1972	1381055,7060
	10873	394370,4400	1381034,3500
	10874	394441,1887	1381010,3400
	10875	394508,7189	1380979,4040
	10876	394584,2076	1380935,5390
	10877	394642,9601	1380894,4450
	10878	394694,8073	1380850,5800
	10879	394811,4930	1380746,5460
	10880	394999,1300	1380552,3950
	10881	396141,8046	1381784,0720
	10882	396136,0135	1381796,6980
	10883	394534,5996	1382307,2600
	10884	393940,9736	1382502,4630
	10885	393774,5473	1382286,9480
	10862	393137,8088	1381476,2880
	10886	393168,1561	1380117,9160
	10887	393177,0609	1380042,0220
	10888	393771,3736	1379573,7660
	10889	393845,9553	1379527,9100
	10890	393942,9391	1379537,0860
	10891	394988,3744	1380541,9270
	10892	394802,0130	1380736,0700
	10893	394686,4977	1380841,9230
	10894	394635,4697	1380883,8250
	10895	394577,1854	1380924,2270
	10896	394502,7500	1380967,6300

Сведения о границах территориальной зоны общественно-деловой зоны для размещения объектов общественно-транспортного назначения (Ц-4т)

Сведения о характерных точках границ объекта	№ точки	Координаты	
		X	Y
	10897	394437,3850	1380998,4510
	10898	394367,5140	1381022,3450
	10899	394328,1654	1381035,4130
	10900	394300,3303	1381043,6540
	10901	394252,3499	1381056,6290
	10902	394156,1457	1381070,9430
	10903	393968,1846	1381082,0250
	10904	393786,5721	1381103,2170
	10905	393627,4763	1381143,4960
	10906	393577,1218	1381054,4600
	10907	393542,2449	1380951,2630
	10908	393441,1251	1380502,9190
	10909	393416,3133	1380437,3530
	10886	393168,1561	1380117,9160
	10910	393511,6140	1388002,2290
	10911	393514,2350	1388005,9010
	10912	393515,1180	1388005,2250
	10913	393517,1990	1388008,3460
	10914	393517,5970	1388008,0140
	10915	393519,3340	1388010,4740
	10916	393520,8850	1388013,0980
	10917	393520,9009	1388013,0940
	10918	393520,5680	1388013,3140
	10919	393532,6090	1388029,9500
	10920	393532,8580	1388030,3250
	10921	393533,3100	1388030,9950
	10922	393536,2210	1388034,5070
	10923	393538,8550	1388038,6170
	10924	393543,3130	1388035,5210
	10925	393555,9670	1388026,7500
	10926	393577,3200	1388012,0860
	10927	393582,8650	1388007,6370
	10928	393584,3330	1388006,4830
	10929	393588,3220	1388003,3330
	10930	393587,3840	1388001,2280
	10931	393586,0450	1387998,6480
	10932	393585,4460	1387996,6030
	10933	393585,1240	1387995,7380
	10934	393583,1780	1387993,1360
	10935	393582,8592	1387993,4050
	10936	393572,8980	1387974,9560
	10937	393556,7813	1387987,7630
	10938	393556,7830	1387987,7560

Сведения о границах территориальной зоны общественно-деловой зоны для размещения объектов общественно-транспортного назначения (Ц-4т)

Сведения о характерных точках границ объекта	№ точки	Координаты	
		X	Y
	10939	393551,1260	1387978,3940
	10940	393556,9660	1387974,1240
	10941	393551,3040	1387965,1990
	10942	393549,0930	1387966,8420
	10943	393528,1270	1387982,3840
	10944	393516,3520	1387991,2240
	10945	393519,7140	1387995,0270
	10910	393511,6140	1388002,2290
	10946	393656,1200	1380881,8500
	10947	393663,7900	1380887,0900
	10948	393663,7894	1380887,0932
	10949	393708,1200	1380917,4000
	10950	393713,7300	1380891,6700
	10951	393713,8500	1380891,0800
	10952	393720,3700	1380850,3400
	10953	393723,2600	1380832,2300
	10954	393718,5500	1380826,1700
	10955	393701,6700	1380838,9600
	10956	393700,4700	1380839,8780
	10957	393663,4700	1380820,4100
	10958	393659,8900	1380822,5500
	10959	393657,1400	1380865,7400
	10946	393656,1200	1380881,8500
	10960	393818,8057	1382505,6060
	10961	393902,5522	1382479,7750
	10962	393933,6494	1382521,0110
	10963	393898,7102	1382606,9040
	10960	393818,8057	1382505,6060
	10964	393907,8817	1382618,5630
	10965	393950,6786	1382512,2420
	10966	394539,5489	1382316,1740
	10967	396159,1868	1381799,5840
	10968	396524,1818	1382209,4570
	10969	396522,2056	1382273,7560
	10970	396478,3626	1382341,3310
	10971	396410,0707	1382483,9450
	10972	396298,5483	1382740,5690
	10973	396209,1323	1382895,0190
	10974	396151,4331	1382981,1320
	10975	396084,8977	1383066,9570
	10976	395955,4551	1383212,6340
	10977	395796,2851	1383353,2320
	10978	395486,1377	1383604,4150

Сведения о границах территориальной зоны общественно-деловой зоны для размещения объектов общественно-транспортного назначения (Ц-4т)

Сведения о характерных точках границ объекта	№ точки	Координаты	
		X	Y
	10979	394998,0944	1384009,4720
	10964	393907,8817	1382618,5630
	10980	393956,1410	1379521,9580
	10981	393958,6809	1379456,9430
	10982	394981,3289	1378991,9520
	10983	395400,9486	1379190,8340
	10984	395624,2804	1379297,4850
	10985	395625,3300	1379295,2500
	10986	395626,5100	1379295,8100
	10987	395625,4590	1379298,0480
	10988	395874,3623	1379416,9100
	10989	395793,1681	1379601,7480
	10990	395682,4220	1379791,6080
	10991	395532,4102	1379973,2130
	10992	395064,2077	1380462,0343
	10993	395050,7603	1380476,0743
	10994	395001,8498	1380527,1390
	10980	393956,1410	1379521,9580
	10995	394081,1598	1388604,5950
	10996	394276,3479	1385379,9450
	10997	394306,8945	1385274,2080
	10998	394465,0014	1384981,6120
	10999	394465,8370	1384982,0620
	11000	394467,1300	1384982,7620
	11001	394461,9720	1384992,4240
	11002	394459,1470	1384997,7350
	11003	394421,3040	1385068,6250
	11004	394425,4280	1385070,7710
	11005	394432,8850	1385074,6620
	11006	394446,2330	1385082,3270
	11007	394447,3390	1385082,9660
	11008	394448,0180	1385083,2400
	11009	394452,9270	1385085,2580
	11010	394454,8620	1385086,2180
	11011	394463,6620	1385090,5760
	11012	394467,4110	1385092,6130
	11013	394469,7980	1385093,9050
	11014	394478,6750	1385098,7050
	11015	394600,9200	1385164,9120
	11016	394616,4440	1385160,6710
	11017	394630,7630	1385156,7730
	11018	394628,0250	1385137,2520
	11019	394628,2440	1385126,1670

Сведения о границах территориальной зоны общественно-деловой зоны для размещения объектов общественно-транспортного назначения (Ц-4т)

Сведения о характерных точках границ объекта	№ точки	Координаты	
		X	Y
	11020	394631,5770	1385117,8160
	11021	394648,1990	1385091,5140
	11022	394998,4450	1385277,9640
	11023	395055,8020	1385308,5180
	11024	395250,0110	1385411,8160
	11025	395454,4440	1385520,5060
	11026	395471,3580	1385529,5070
	11027	395536,8860	1385564,3390
	11028	395630,1840	1385610,9020
	11029	395635,4870	1385613,5550
	11030	395640,4950	1385616,0520
	11031	395644,5140	1385618,0630
	11032	395647,7180	1385619,6550
	11033	395649,5180	1385620,5560
	11034	395656,9350	1385623,7860
	11035	395660,6430	1385625,3630
	11036	395663,9390	1385626,7650
	11037	395772,7750	1385672,9990
	11038	395868,5220	1385706,3490
	11039	395938,0610	1385727,6510
	11040	395939,1420	1385735,5170
	11041	395939,8640	1385740,7210
	11042	395923,2530	1385744,8170
	11043	395847,2790	1385771,8960
	11044	395821,5610	1385785,8210
	11045	395803,9170	1385780,1230
	11046	395798,9890	1385786,0510
	11047	395795,7330	1385789,9710
	11048	395777,2390	1385799,9280
	11049	395756,2220	1385814,4000
	11050	395751,1230	1385817,9340
	11051	395729,5880	1385835,9130
	11052	395724,8500	1385839,8660
	11053	395685,1560	1385882,1850
	11054	395676,5680	1385894,0650
	11055	395675,0280	1385896,1970
	11056	395674,4910	1385896,9380
	11057	395655,0290	1385923,8710
	11058	395636,3850	1385956,7390
	11059	395632,4870	1385963,5980
	11060	395625,2600	1385980,9680
	11061	395623,5150	1385985,1220
	11062	395614,9300	1386005,7370

Сведения о границах территориальной зоны общественно-деловой зоны для размещения объектов общественно-транспортного назначения (Ц-4т)

Сведения о характерных точках границ объекта	№ точки	Координаты	
		X	Y
	11063	395613,8210	1386008,4020
	11064	395609,4920	1386023,2940
	11065	395604,2030	1386041,4920
	11066	395597,2460	1386065,4440
	11067	395595,2830	1386077,9230
	11068	395592,2820	1386097,1040
	11069	395585,7410	1386198,7200
	11070	395581,7960	1386314,0120
	11071	395581,0660	1386335,3830
	11072	395577,5290	1386437,2470
	11073	395576,3570	1386470,4220
	11074	395573,8060	1386542,4840
	11075	395570,2620	1386645,2460
	11076	395568,8710	1386685,6850
	11077	395567,3380	1386721,3960
	11078	395565,9400	1386754,0710
	11079	395563,6220	1386771,2700
	11080	395562,1700	1386782,0810
	11081	395560,5090	1386794,4800
	11082	395551,9640	1386858,1800
	11083	395534,9010	1386918,4490
	11084	395521,1510	1386955,6200
	11085	395498,8790	1387003,6730
	11086	395491,7940	1387015,8560
	11087	395473,4270	1387047,5090
	11088	395472,7340	1387048,6880
	11089	395472,5800	1387048,9510
	11090	395472,1060	1387049,7610
	11091	395348,4330	1387258,6030
	11092	395335,1510	1387280,8750
	11093	395285,6600	1387363,8690
	11094	395283,0830	1387368,1510
	11095	395278,9740	1387375,0710
	11096	395250,8500	1387422,1380
	11097	395248,9450	1387425,3170
	11098	395244,0870	1387433,4820
	11099	395212,7990	1387485,9250
	11100	395211,4010	1387488,2720
	11101	395210,3720	1387489,9770
	11102	395207,5610	1387494,6820
	11103	395207,1663	1387495,3438
	11104	395217,8000	1387501,6800
	11105	395202,6500	1387527,1600

Сведения о границах территориальной зоны общественно-деловой зоны для размещения объектов общественно-транспортного назначения (Ц-4т)

Сведения о характерных точках границ объекта	№ точки	Координаты	
		X	Y
	11106	395191,9287	1387520,8929
	11107	395176,7260	1387546,3400
	11108	395172,1450	1387554,0490
	11109	395141,2040	1387606,7620
	11110	395139,1020	1387610,3430
	11111	395138,5000	1387611,3830
	11112	395136,7550	1387614,3500
	11113	395121,4870	1387640,7690
	11114	395109,8220	1387658,6400
	11115	395095,8170	1387682,1820
	11116	395093,9730	1387685,1600
	11117	395089,0860	1387693,0550
	11118	395087,1950	1387696,0960
	11119	395070,7810	1387723,5260
	11120	395065,6970	1387732,0190
	11121	395033,8470	1387785,3860
	11122	395030,7550	1387790,5720
	11123	394998,8910	1387844,0190
	11124	394994,6390	1387851,1510
	11125	394983,8130	1387869,3390
	11126	394926,3690	1387965,7100
	11127	394906,9760	1387998,3010
	11128	394889,9090	1388027,0710
	11129	394854,3910	1388086,9520
	11130	394851,1940	1388092,3290
	11131	394815,5220	1388152,4260
	11132	394782,3747	1388206,1088
	11133	394782,7400	1388206,2300
	11134	394770,0900	1388231,1700
	11135	394767,7264	1388229,8319
	11136	394749,1690	1388259,8860
	11137	394717,5410	1388311,1280
	11138	394684,9940	1388353,4900
	11139	394679,5710	1388360,5530
	11140	394677,9540	1388362,6660
	11141	394669,0840	1388374,2070
	11142	394640,3180	1388404,4370
	11143	394557,4520	1388486,8390
	11144	394544,5350	1388499,2240
	11145	394540,9470	1388502,7490
	11146	394523,7890	1388520,2040
	11147	394477,7910	1388561,9120
	11148	394473,1300	1388566,6140



Сведения о границах территориальной зоны общественно-деловой зоны для размещения объектов общественно-транспортного назначения (Ц-4т)

Сведения о характерных точках границ объекта	№ точки	Координаты	
		X	Y
	11149	394462,2640	1388577,5740
	11150	394449,3390	1388597,5840
	11151	394445,3430	1388603,7710
	11152	394436,4150	1388616,1910
	11153	394419,7780	1388638,5290
	11154	394400,1890	1388662,3680
	11155	394368,4770	1388719,7420
	11156	394338,0470	1388848,2910
	11157	394333,6190	1388883,1200
	11158	394314,5000	1388879,4200
	11159	394311,0600	1388879,2000
	11160	394303,1900	1388875,4900
	11161	394296,9500	1388874,3900
	11162	394295,8500	1388880,2600
	11163	394292,2600	1388879,3500
	11164	394293,9700	1388869,8000
	11165	394282,7000	1388867,5900
	11166	394282,0900	1388870,9000
	11167	394271,4100	1388868,5900
	11168	394266,0400	1388872,2040
	11169	394266,0399	1388872,2039
	11170	394264,0100	1388873,5700
	11171	394287,3400	1388904,8500
	11172	394313,6400	1388940,1000
	11173	394310,6800	1388957,3200
	11174	394322,3900	1388971,4300
	11175	394322,3920	1388971,4280
	11176	394322,9070	1389008,8290
	11177	394322,9550	1389012,3480
	11178	394322,9980	1389015,3550
	11179	394323,0970	1389021,3960
	11180	394324,0934	1389035,7730
	11181	394085,9422	1388699,1040
	11182	394083,5349	1388651,5321
	11183	394083,5349	1388651,5320
	10995	394081,1598	1388604,5950
	11184	394486,6803	1384941,4930
	11185	394570,8290	1384785,7660
	11186	394595,1560	1384722,5510
	11187	394665,1440	1384420,9240
	11188	394694,3257	1384348,9660
	11189	394738,5911	1384271,9040
	11190	394785,9891	1384211,9760

Сведения о границах территориальной зоны общественно-деловой зоны для размещения объектов общественно-транспортного назначения (Ц-4т)

Сведения о характерных точках границ объекта	№ точки	Координаты	
		X	Y
	11191	394849,2762	1384151,7330
	11192	394997,0382	1384031,8060
	11193	395486,3633	1384611,6600
	11194	395903,3762	1385142,1030
	11195	396019,1395	1385316,3160
	11196	396122,7007	1385498,0960
	11197	396213,3968	1385686,2370
	11198	396226,4393	1385730,3270
	11199	396212,6510	1385728,1000
	11200	396204,1830	1385726,7310
	11201	396195,9190	1385725,3950
	11202	396193,5830	1385725,0230
	11203	396181,9290	1385723,1320
	11204	396179,5420	1385722,7490
	11205	396182,3490	1385708,0250
	11206	396174,7750	1385706,6890
	11207	396120,9560	1385697,1770
	11208	396112,7650	1385695,7320
	11209	396111,2030	1385710,7260
	11210	396106,0200	1385709,6530
	11211	396079,2000	1385704,0940
	11212	396059,2410	1385699,6880
	11213	396058,0260	1385699,4070
	11214	396048,8610	1385697,3340
	11215	396026,3800	1385691,8150
	11216	396021,7410	1385690,6800
	11217	396016,7260	1385689,4540
	11218	395951,5590	1385672,2400
	11219	395844,7560	1385638,1560
	11220	395742,8370	1385599,4410
	11221	395691,0370	1385576,8800
	11222	395688,0070	1385575,4420
	11223	395684,3790	1385573,7190
	11224	395674,7800	1385569,1610
	11225	395671,1080	1385567,4160
	11226	395660,7960	1385562,5180
	11227	395655,9600	1385560,2220
	11228	395649,4010	1385557,1050
	11229	395501,8940	1385482,3120
	11230	395490,6220	1385476,6990
	11231	395490,6220	1385476,6880
	11232	395485,0010	1385473,5600
	11233	395409,8810	1385432,5230

Сведения о границах территориальной зоны общественно-деловой зоны для размещения объектов общественно-транспортного назначения (Ц-4т)

Сведения о характерных точках границ объекта	№ точки	Координаты	
		X	Y
	11234	395254,1350	1385349,7190
	11235	395106,1060	1385270,9660
	11236	395031,0140	1385231,7330
	11237	395017,3010	1385224,5600
	11238	395015,3380	1385223,6000
	11239	395013,5240	1385222,7210
	11240	395008,3950	1385220,2130
	11241	395002,6900	1385217,4320
	11242	394999,6720	1385215,9540
	11243	394997,4490	1385216,7170
	11244	394996,7080	1385214,5080
	11245	394994,3280	1385213,3510
	11246	394983,0790	1385207,8580
	11247	394973,4100	1385203,1460
	11248	394942,8890	1385185,6550
	11249	394941,1920	1385184,6800
	11250	394939,3850	1385183,6480
	11251	394932,5260	1385179,7160
	11252	394908,7580	1385165,9920
	11253	394890,2520	1385156,1450
	11254	394886,7150	1385154,2650
	11255	394836,1990	1385127,3940
	11256	394832,6700	1385125,5290
	11257	394638,8070	1385022,4090
	11258	394634,4240	1385020,0730
	11259	394632,6060	1385019,1130
	11260	394630,0000	1385017,7220
	11261	394545,0320	1384972,4690
	11262	394543,9000	1384971,9260
	11263	394538,3160	1384968,9580
	11264	394536,1550	1384967,8010
	11265	394520,7660	1384959,6180
	11266	394519,5580	1384958,9790
	11267	394518,9920	1384958,6760
	11268	394499,4100	1384948,2630
	11269	394498,3150	1384947,6710
	11270	394492,3180	1384944,4810
	11271	394487,5290	1384941,9450
	11184	394486,6803	1384941,4930
	11272	394757,3863	1378855,5210
	11273	394942,9670	1378488,5430
	11274	395255,5873	1378666,4130
	11275	395375,5672	1378732,8610

Сведения о границах территориальной зоны общественно-деловой зоны для размещения объектов общественно-транспортного назначения (Ц-4т)

Сведения о характерных точках границ объекта	№ точки	Координаты	
		X	Y
	11276	395646,8584	1378856,4910
	11277	395944,3658	1379004,1300
	11278	396038,2293	1379051,6890
	11279	395883,5205	1379399,1630
	11280	395409,6366	1379173,6420
	11281	395334,8267	1379138,0410
	11282	395334,0400	1379139,7700
	11283	395328,5800	1379137,2900
	11284	395329,4128	1379135,4640
	11285	394984,9420	1378971,5310
	11272	394757,3863	1378855,5210
	11286	395007,3403	1384021,1300
	11287	395495,5006	1383616,6510
	11288	395806,1162	1383364,5450
	11289	395965,1691	1383223,3690
	11290	396095,6651	1383076,7690
	11291	396161,1981	1382992,8180
	11292	396460,6735	1383479,6030
	11293	396512,6324	1383480,1412
	11294	396512,0100	1383478,4800
	11295	396511,7900	1383478,5200
	11296	396511,8566	1383471,9662
	11297	396465,1531	1383471,6090
	11298	396166,0167	1382985,3830
	11299	396221,0700	1382902,6370
	11300	396311,1883	1382746,5710
	11301	396424,0598	1382489,3720
	11302	396490,9073	1382349,7200
	11303	396535,3137	1382285,2990
	11304	396592,1936	1382279,7580
	11305	396779,4019	1382480,5210
	11306	396876,7099	1382596,7390
	11307	397000,5348	1382771,5050
	11308	397115,2355	1382940,3900
	11309	397115,2735	1382940,4470
	11310	397217,6387	1383082,3230
	11311	397279,4563	1383148,5220
	11312	397432,1132	1383275,9470
	11313	397285,7816	1383453,1670
	11314	396948,7836	1383584,2290
	11315	396719,4203	1383761,6040
	11316	396722,0642	1383764,7430
	11317	396724,7336	1383768,0130

Сведения о границах территориальной зоны общественно-деловой зоны для размещения объектов общественно-транспортного назначения (Ц-4т)

Сведения о характерных точках границ объекта	№ точки	Координаты	
		X	Y
	11318	396952,2421	1383591,4670
	11319	397291,2871	1383459,0650
	11320	397438,5984	1383280,6570
	11321	397559,7022	1383357,7500
	11322	397667,5079	1383408,2450
	11323	397834,4008	1383463,6340
	11324	397917,2114	1383481,7740
	11325	399177,9905	1383697,1450
	11326	399709,2601	1383795,7790
	11327	400769,9606	1383991,6920
	11328	401344,8218	1384214,0770
	11329	401526,9580	1384284,4090
	11330	401771,0967	1384521,2790
	11331	400467,8924	1385198,2960
	11332	400391,6570	1385265,4270
	11333	400390,6780	1385264,3930
	11334	400390,5470	1385264,2470
	11335	400389,7250	1385263,3450
	11336	400389,4920	1385263,0790
	11337	400388,1160	1385261,5680
	11338	400388,1080	1385261,2680
	11339	400387,8492	1385261,2720
	11340	400386,7470	1385260,0600
	11341	400358,6750	1385229,1010
	11342	400130,1520	1384977,8640
	11343	400143,4090	1384970,7830
	11344	400126,8800	1384942,3100
	11345	400114,6870	1384921,3330
	11346	400094,3200	1384936,0640
	11347	400077,9210	1384917,1170
	11348	400070,4050	1384912,7850
	11349	400071,8470	1384911,3580
	11350	400055,9220	1384896,7610
	11351	399968,7050	1384801,7370
	11352	399959,0040	1384792,5610
	11353	399954,5940	1384788,3890
	11354	399931,8770	1384768,9020
	11355	399905,1730	1384745,9830
	11356	399881,0500	1384725,2880
	11357	399873,4800	1384718,7210
	11358	399857,1030	1384704,4610
	11359	399873,8600	1384682,0320
	11360	399747,6610	1384634,7350

Сведения о границах территориальной зоны общественно-деловой зоны для размещения объектов общественно-транспортного назначения (Ц-4т)

Сведения о характерных точках границ объекта	№ точки	Координаты	
		X	Y
	11361	399744,8510	1384623,2340
	11362	399735,3100	1384580,8060
	11363	399730,3460	1384579,0320
	11364	399711,3980	1384572,7730
	11365	399704,7590	1384570,6370
	11366	399681,5740	1384576,0790
	11367	399655,5170	1384583,1680
	11368	399628,9410	1384589,8470
	11369	399588,9990	1384597,5230
	11370	399562,3250	1384604,4620
	11371	399558,1390	1384605,5460
	11372	399535,1660	1384611,4990
	11373	399509,1190	1384614,7290
	11374	399438,7730	1384627,5880
	11375	399411,5620	1384634,1770
	11376	399379,0290	1384642,1230
	11377	399375,0580	1384624,2590
	11378	399347,3550	1384630,3150
	11379	399310,0260	1384638,1920
	11380	399248,8120	1384649,9810
	11381	399246,8480	1384650,3530
	11382	399164,9350	1384665,0920
	11383	399162,9570	1384665,4500
	11384	399149,2360	1384665,9940
	11385	399116,2400	1384667,3370
	11386	399115,1670	1384667,3810
	11387	399078,7260	1384674,9290
	11388	399071,1560	1384676,4910
	11389	399055,1610	1384679,8050
	11390	399010,6130	1384689,7220
	11391	398982,2890	1384695,5660
	11392	398980,2200	1384696,9350
	11393	398945,8260	1384705,5780
	11394	398935,6860	1384708,0600
	11395	398922,6920	1384711,4540
	11396	398916,7930	1384712,9950
	11397	398912,9170	1384713,9980
	11398	398910,4020	1384714,6590
	11399	398907,3950	1384715,4400
	11400	398905,6210	1384715,9110
	11401	398904,4640	1384716,2070
	11402	398877,2460	1384723,3130
	11403	398876,8840	1384734,3110

Сведения о границах территориальной зоны общественно-деловой зоны для размещения объектов общественно-транспортного назначения (Ц-4т)

Сведения о характерных точках границ объекта	№ точки	Координаты	
		X	Y
	11404	398881,3480	1384733,3470
	11405	398882,1550	1384738,4940
	11406	398877,0710	1384739,2200
	11407	398876,5270	1384755,5210
	11408	398872,5700	1384756,5100
	11409	398867,7960	1384757,7000
	11410	398860,3540	1384759,5650
	11411	398822,3460	1384769,0730
	11412	398782,7330	1384778,9940
	11413	398746,9440	1384788,8160
	11414	398701,4140	1384801,2990
	11415	398653,7670	1384816,7170
	11416	398625,3260	1384827,0610
	11417	398552,0380	1384855,1910
	11418	398548,7820	1384856,4870
	11419	398496,5650	1384877,1940
	11420	398487,2580	1384880,8910
	11421	398414,5020	1384912,6640
	11422	398358,3950	1384939,0060
	11423	398274,4040	1384984,7850
	11424	398212,5000	1385023,2190
	11425	398201,3060	1385030,1690
	11426	398157,8450	1385057,1420
	11427	398102,5840	1385092,5030
	11428	398037,5850	1385135,2630
	11429	398036,9280	1385135,7380
	11430	398032,9530	1385138,6320
	11431	398013,0100	1385151,0900
	11432	397950,2190	1385190,3120
	11433	397948,4050	1385191,4910
	11434	397946,6050	1385192,6480
	11435	397945,9260	1385193,0970
	11436	397944,3790	1385194,0940
	11437	397942,2620	1385195,4740
	11438	397933,8380	1385200,9380
	11439	397903,9910	1385220,3850
	11440	397893,4390	1385227,4370
	11441	397886,4790	1385232,0870
	11442	397817,5380	1385278,1500
	11443	397812,8620	1385281,1680
	11444	397788,8740	1385296,5680
	11445	397760,1920	1385314,9820
	11446	397743,7890	1385325,5080

Сведения о границах территориальной зоны общественно-деловой зоны для размещения объектов общественно-транспортного назначения (Ц-4т)

Сведения о характерных точках границ объекта	№ точки	Координаты	
		X	Y
	11447	397707,9970	1385348,5000
	11448	397589,9560	1385423,7120
	11449	397522,6870	1385464,1540
	11450	397521,5440	1385464,8360
	11451	397517,4350	1385467,3150
	11452	397457,3700	1385503,4240
	11453	397455,6470	1385504,4610
	11454	397433,6630	1385517,6850
	11455	397384,2500	1385543,6250
	11456	397316,0790	1385576,0150
	11457	397224,4560	1385615,8510
	11458	397215,8750	1385618,9390
	11459	397185,4670	1385629,9150
	11460	397110,1130	1385657,1150
	11461	397053,4060	1385673,8860
	11462	397027,7290	1385679,7480
	11463	397020,5530	1385681,3870
	11464	396881,4510	1385713,1170
	11465	396775,4630	1385731,9610
	11466	396772,9700	1385732,4100
	11467	396768,4290	1385733,2170
	11468	396705,7400	1385742,1560
	11469	396656,7570	1385745,9450
	11470	396652,9720	1385746,2400
	11471	396560,9890	1385753,3650
	11472	396531,5040	1385753,5730
	11473	396521,4810	1385753,6570
	11474	396473,3740	1385754,0110
	11475	396411,3420	1385751,3170
	11476	396388,8290	1385750,3430
	11477	396282,4390	1385738,1660
	11478	396280,0660	1385737,8930
	11479	396256,9870	1385735,2610
	11480	396242,8640	1385732,9800
	11481	396227,6086	1385681,4000
	11482	396136,1007	1385491,3510
	11483	396032,0453	1385308,6670
	11484	395915,7038	1385133,5520
	11485	395497,9108	1384602,0850
	11286	395007,3403	1384021,1300
	11486	395014,3762	1380538,3330
	11487	395545,5183	1379989,8360
	11488	395700,4457	1379804,0740



Сведения о границах территориальной зоны общественно-деловой зоны для размещения объектов общественно-транспортного назначения (Ц-4т)

Сведения о характерных точках границ объекта	№ точки	Координаты	
		X	Y
	11489	395811,6599	1379609,5980
	11490	395839,4033	1379550,9400
	11491	395865,6921	1379491,6160
	11492	395890,5102	1379431,6610
	11493	395892,8103	1379425,8850
	11494	396659,1871	1379757,7560
	11495	396799,9823	1379816,3670
	11496	396845,9086	1379827,2660
	11497	396892,1779	1379836,6020
	11498	396909,5287	1379839,6850
	11499	397105,6823	1379857,6920
	11500	397251,5101	1379855,3840
	11501	397388,7288	1379825,7730
	11502	397991,1157	1379583,0410
	11503	398148,2270	1379534,1040
	11504	398306,7625	1379513,7740
	11505	398396,1716	1379511,9130
	11506	398205,7109	1379852,6280
	11507	398107,3057	1379958,8110
	11508	397725,4749	1380253,0720
	11509	397323,8844	1380687,3270
	11510	397210,8220	1380845,5220
	11511	397147,0462	1380974,1560
	11512	397108,5689	1381062,9060
	11513	397055,0927	1381263,4390
	11514	397034,7109	1381357,5860
	11515	397033,4706	1381403,0880
	11516	397039,3224	1381445,7980
	11517	397056,6157	1381497,2970
	11518	397014,3936	1381525,4470
	11519	396960,3226	1381583,9720
	11520	396923,2220	1381651,0390
	11521	396803,6141	1381874,2760
	11522	396764,5201	1381947,2410
	11523	396712,8660	1382022,0810
	11524	396712,7532	1382022,0090
	11525	396698,8341	1382042,1130
	11526	396631,8389	1382136,0650
	11527	396590,0183	1382193,3450
	11528	396538,4991	1382195,4910
	11529	396172,9820	1381788,3390
	11486	395014,3762	1380538,3330
	11530	395747,4400	1383185,5010

Сведения о границах территориальной зоны общественно-деловой зоны для размещения объектов общественно-транспортного назначения (Ц-4т)

Сведения о характерных точках границ объекта	№ точки	Координаты	
		X	Y
	11531	395747,7200	1383189,7460
	11532	395747,8090	1383191,1160
	11533	395747,8180	1383191,1350
	11534	395752,2200	1383204,4310
	11535	395755,4260	1383208,5000
	11536	395769,0170	1383250,8080
	11537	395770,9850	1383250,5130
	11538	395783,4760	1383309,3290
	11539	395808,1900	1383287,4340
	11540	395810,0970	1383285,6440
	11541	395811,1440	1383284,9700
	11542	395823,6630	1383276,8690
	11543	395823,6600	1383276,8690
	11544	395820,2400	1383257,2100
	11545	395818,9700	1383256,9300
	11546	395816,5500	1383243,1510
	11547	395815,9430	1383239,2010
	11548	395868,7770	1383230,4980
	11549	395876,2100	1383223,3910
	11550	395882,6040	1383217,6090
	11551	395894,5240	1383206,8410
	11552	395894,5200	1383206,8410
	11553	395894,9500	1383205,4490
	11554	395895,1100	1383204,7500
	11555	395898,1500	1383191,0800
	11556	395891,5800	1383192,1590
	11557	395891,5200	1383191,7390
	11558	395888,1000	1383162,5610
	11559	395888,0400	1383162,1500
	11560	395887,8000	1383160,1300
	11561	395887,4370	1383157,8750
	11562	395774,4652	1383173,7900
	11563	395766,8840	1383178,1760
	11564	395754,4350	1383180,5760
	11565	395748,6500	1383181,6910
	11566	395748,6450	1383181,6910
	11567	395747,8710	1383184,1400
	11530	395747,4400	1383185,5010
	11568	396516,1916	1383669,0177
	11569	396519,6900	1383666,2400
	11570	396532,1500	1383637,3900
	11571	396532,1500	1383636,6279
	11568	396516,1916	1383669,0177

Сведения о границах территориальной зоны общественно-деловой зоны для размещения объектов общественно-транспортного назначения (Ц-4т)

Сведения о характерных точках границ объекта	№ точки	Координаты	
		X	Y
	11572	396603,5946	1382203,9650
	11573	396727,4198	1382031,3760
	11574	396779,5008	1381958,7840
	11575	396855,5117	1381816,2100
	11576	396939,1390	1381659,3500
	11577	396975,5374	1381596,5540
	11578	397024,8785	1381540,2910
	11579	397076,2488	1381507,2580
	11580	397149,0720	1381466,0890
	11581	397216,9591	1381438,4650
	11582	397274,6706	1381416,9530
	11583	397335,3553	1381400,0160
	11584	397651,1422	1381336,5510
	11585	397902,3812	1381251,8960
	11586	398865,9837	1380932,0720
	11587	399277,4850	1380769,3110
	11588	399845,3473	1380585,6560
	11589	400009,5499	1380497,6960
	11590	400205,7035	1380359,6370
	11591	400388,7490	1380190,7580
	11592	400634,0750	1380013,0820
	11593	400724,9268	1379966,3930
	11594	400819,0144	1379929,1990
	11595	400873,8007	1379912,3910
	11596	400980,5950	1379891,1030
	11597	401109,7999	1379876,4460
	11598	401261,0315	1379864,8380
	11599	401455,5443	1379863,3720
	11600	404129,8189	1380009,0690
	11601	404708,2146	1380040,4670
	11602	404583,4534	1380476,1130
	11603	404521,7750	1380597,5490
	11604	404451,7871	1380671,1960
	11605	400983,2857	1382645,1090
	11606	399829,2813	1383301,1460
	11607	399797,2717	1383328,9660
	11608	399597,7369	1383440,2720
	11609	399599,1800	1383442,8800
	11610	399513,7700	1383491,6200
	11611	399511,8328	1383488,1910
	11612	399175,2214	1383676,0740
	11613	397920,6695	1383462,0740
	11614	397839,1097	1383444,1920

Сведения о границах территориальной зоны общественно-деловой зоны для размещения объектов общественно-транспортного назначения (Ц-4т)

Сведения о характерных точках границ объекта	№ точки	Координаты	
		X	Y
	11615	397674,7690	1383389,6080
	11616	397569,7460	1383340,4490
	11617	397449,3257	1383263,7300
	11618	397293,6822	1383134,4530
	11619	397233,1475	1383069,6860
	11620	397131,8363	1382929,2360
	11621	397016,1007	1382762,0390
	11622	396891,9247	1382586,5800
	11623	396794,3396	1382467,2200
	11624	396606,7061	1382264,9830
	11572	396603,5946	1382203,9650
	11625	397047,9832	1381400,7790
	11626	397049,5098	1381360,0400
	11627	397069,7192	1381266,7660
	11628	397122,7550	1381067,7900
	11629	397160,7168	1380980,3300
	11630	397223,8710	1380852,9250
	11631	397335,2066	1380697,1690
	11632	397735,1982	1380264,4990
	11633	398116,7818	1379970,4480
	11634	398218,0024	1379861,2310
	11635	398413,1744	1379512,0430
	11636	398547,7271	1379528,2860
	11637	398991,3631	1379613,3290
	11638	399158,9253	1379641,3490
	11639	399230,3094	1379644,4720
	11640	399316,4228	1379636,4630
	11641	399432,2177	1379621,6380
	11642	399555,1815	1379614,3420
	11643	399616,2029	1379619,1670
	11644	399686,2453	1379632,4430
	11645	399745,6899	1379650,4370
	11646	399801,6940	1379676,1030
	11647	399855,1168	1379706,9870
	11648	399892,6571	1379733,4680
	11649	399930,8192	1379766,4370
	11650	399975,0753	1379814,2140
	11651	400259,4234	1380162,1300
	11652	400270,5419	1380267,4060
	11653	400193,1806	1380343,3610
	11654	399998,7825	1380481,5350
	11655	399837,8606	1380568,1100
	11656	399272,5694	1380753,1500

Сведения о границах территориальной зоны общественно-деловой зоны для размещения объектов общественно-транспортного назначения (Ц-4т)

Сведения о характерных точках границ объекта	№ точки	Координаты	
		X	Y
	11657	398859,4297	1380914,8720
	11658	397896,1929	1381232,8770
	11659	397896,1421	1381232,8940
	11660	397646,9288	1381317,6200
	11661	397330,4256	1381380,6310
	11662	397268,8098	1381397,8300
	11663	397209,4491	1381419,9280
	11664	397141,0302	1381447,7690
	11665	397069,1844	1381488,1940
	11666	397054,5372	1381443,4890
	11625	397047,9832	1381400,7790
	11667	397973,2500	1379505,1300
	11668	397984,8800	1379531,9900
	11669	397999,4000	1379526,2000
	11670	398038,8700	1379513,9100
	11671	398081,9800	1379500,4800
	11672	398080,4500	1379466,1600
	11673	398040,9000	1379467,7200
	11674	398025,9000	1379475,7700
	11667	397973,2500	1379505,1300
	11675	399198,6287	1383681,7310
	11676	399816,9035	1383337,8540
	11677	399703,3556	1383774,6200
	11675	399198,6287	1383681,7310
	11678	399491,7666	1385600,4654
	11679	399503,0766	1385605,4107
	11680	399505,6172	1385606,7856
	11681	399525,8804	1385583,3270
	11682	399522,1400	1385582,9500
	11683	399524,9600	1385564,2200
	11684	399539,8937	1385567,1038
	11685	399555,8446	1385548,6376
	11686	399539,5504	1385545,1804
	11678	399491,7666	1385600,4654
	11687	400401,7083	1385276,0520
	11688	400475,9679	1385210,1860
	11689	401780,4596	1384529,5900
	11690	401930,5163	1384669,5960
	11691	401979,6123	1384722,8830
	11692	401997,6359	1384763,5160
	11693	402000,1077	1384802,8180
	11694	402001,5240	1384874,4060
	11695	402010,9781	1384948,9020

Сведения о границах территориальной зоны общественно-деловой зоны для размещения объектов общественно-транспортного назначения (Ц-4т)

Сведения о характерных точках границ объекта	№ точки	Координаты	
		X	Y
	11696	402044,5092	1385040,4250
	11697	402076,9058	1385093,6790
	11698	402107,4938	1385129,0080
	11699	402157,8134	1385169,8820
	11700	402199,1732	1385191,7740
	11701	402250,8985	1385206,1220
	11702	402363,0247	1385222,7100
	11703	402493,4036	1385248,1060
	11704	402550,5176	1385269,3460
	11705	402605,0567	1385297,7420
	11706	403322,3896	1385784,8430
	11707	403341,0235	1385798,1550
	11708	403333,3810	1385801,1140
	11709	403330,8440	1385802,0960
	11710	403327,5810	1385803,3520
	11711	403327,0880	1385803,5420
	11712	403299,8010	1385814,2870
	11713	403201,5940	1385856,1130
	11714	403169,0250	1385869,9900
	11715	403129,4040	1385884,7940
	11716	403080,8520	1385899,0330
	11717	403057,5360	1385904,2310
	11718	402989,0950	1385913,5120
	11719	402953,7990	1385915,0710
	11720	402910,1490	1385914,0380
	11721	402860,6810	1385909,0490
	11722	402780,5670	1385894,1780
	11723	402707,0080	1385878,7570
	11724	402695,5800	1385876,3550
	11725	402686,1270	1385874,3770
	11726	402684,1340	1385873,9570
	11727	402674,9170	1385872,0300
	11728	402667,7490	1385870,5190
	11729	402598,1540	1385855,9340
	11730	402522,6390	1385840,0960
	11731	402517,8650	1385839,0960
	11732	402474,4960	1385830,0150
	11733	402465,7030	1385828,1650
	11734	402450,1870	1385824,9160
	11735	402437,9850	1385822,3570
	11736	401426,5120	1385611,7520
	11737	401416,6380	1385609,7010
	11738	401333,4620	1385592,4400

Сведения о границах территориальной зоны общественно-деловой зоны для размещения объектов общественно-транспортного назначения (Ц-4т)

Сведения о характерных точках границ объекта	№ точки	Координаты	
		X	Y
	11739	401315,4930	1385588,6370
	11740	401245,5660	1385574,0880
	11741	401237,8390	1385572,4820
	11742	401224,3310	1385569,6750
	11743	401216,5270	1385568,0470
	11744	401173,8730	1385559,1780
	11745	400709,7360	1385461,6500
	11746	400663,3480	1385448,7400
	11747	400618,1970	1385432,3290
	11748	400574,7880	1385411,9040
	11749	400533,6600	1385388,7230
	11750	400484,8040	1385354,8840
	11751	400457,4220	1385331,2570
	11752	400422,5500	1385298,0900
	11687	400401,7083	1385276,0520
	11753	401557,1046	1384294,2760
	11754	401819,0223	1384369,3440
	11755	401788,8863	1384511,3510
	11753	401557,1046	1384294,2760
	11756	404004,4303	1386046,6682
	11757	404036,5170	1386070,3060
	11758	404156,3470	1386158,5480
	11759	404165,6540	1386145,9440
	11760	404178,3090	1386128,7820
	11761	404245,4280	1386178,1010
	11762	404273,3800	1386198,6400
	11763	404276,9020	1386201,2270
	11764	404289,2390	1386210,2940
	11765	404312,5670	1386227,4420
	11766	404328,8160	1386239,3810
	11767	404355,0230	1386258,6310
	11768	404362,4660	1386264,1060
	11769	404371,1600	1386270,4930
	11770	404590,5510	1386431,7430
	11771	404608,0600	1386444,6240
	11772	404610,1043	1386446,1110
	11773	404606,9400	1386450,6900
	11774	404614,5900	1386455,9000
	11775	404617,5280	1386451,5740
	11776	404623,2980	1386455,8190
	11777	404638,9680	1386467,3380
	11778	404632,0000	1386477,0830
	11779	404648,2830	1386488,7230

Сведения о границах территориальной зоны общественно-деловой зоны для размещения объектов общественно-транспортного назначения (Ц-4т)

Сведения о характерных точках границ объекта	№ точки	Координаты	
		X	Y
	11780	404786,0770	1386587,2330
	11781	404792,7900	1386577,2980
	11782	404829,2350	1386601,5270
	11783	404864,4610	1386624,9450
	11784	404982,8930	1386703,7120
	11785	405095,3050	1386778,3690
	11786	405132,0790	1386802,8020
	11787	405125,3630	1386812,7370
	11788	405237,8340	1386887,2010
	11789	405241,8160	1386889,8360
	11790	405417,5790	1387007,3440
	11791	405458,2760	1387039,6030
	11792	405482,2670	1387061,1710
	11793	405525,9320	1387109,3180
	11794	405547,1540	1387137,6900
	11795	405556,8770	1387130,6630
	11796	405586,8000	1387177,8830
	11797	405607,9840	1387219,2630
	11798	405624,7930	1387259,2240
	11799	405630,4790	1387277,9740
	11800	405631,4690	1387281,2040
	11801	405635,8810	1387295,7460
	11802	405643,4080	1387320,5470
	11803	405643,7910	1387321,7810
	11804	405646,5170	1387330,7820
	11805	405653,6710	1387362,2630
	11806	405654,1860	1387364,5330
	11807	405654,8650	1387367,4830
	11808	405655,3870	1387369,7970
	11809	405655,7480	1387371,4030
	11810	405656,7630	1387375,8380
	11811	405709,2350	1387606,7220
	11812	405698,0260	1387609,6780
	11813	405718,2550	1387676,0650
	11814	405749,3270	1387746,7690
	11815	405779,1910	1387798,5730
	11816	405816,3190	1387850,7610
	11817	405876,0480	1387916,8190
	11818	405923,1580	1387957,4070
	11819	405924,1573	1387958,1210
	11820	405974,1119	1387893,9620
	11821	405922,8920	1387848,1990
	11822	405920,0500	1387845,0007



Сведения о границах территориальной зоны общественно-деловой зоны для размещения объектов общественно-транспортного назначения (Ц-4т)

Сведения о характерных точках границ объекта	№ точки	Координаты	
		X	Y
	11823	405913,6774	1387839,1870
	11824	405906,5959	1387832,7270
	11825	405885,8756	1387806,5460
	11826	405880,4060	1387800,3910
	11827	405862,7360	1387776,6700
	11828	405860,6468	1387773,4284
	11829	405860,4047	1387773,1093
	11830	405859,9099	1387772,2852
	11831	405839,1060	1387740,0090
	11832	405822,7720	1387710,6260
	11833	405781,9250	1387608,1050
	11834	405776,8950	1387588,7970
	11835	405764,3540	1387592,1660
	11836	405726,6020	1387427,6350
	11837	405723,8320	1387415,5930
	11838	405723,1530	1387412,6550
	11839	405722,2510	1387408,7350
	11840	405721,5720	1387405,8260
	11841	405715,6740	1387380,2030
	11842	405708,5490	1387349,2620
	11843	405707,5890	1387345,0420
	11844	405707,0090	1387342,5530
	11845	405699,6250	1387311,4440
	11846	405690,0550	1387277,0940
	11847	405674,5460	1387241,0170
	11848	405664,9500	1387212,4640
	11849	405654,3910	1387186,4460
	11850	405643,8200	1387164,3890
	11851	405628,6760	1387137,0510
	11852	405617,4420	1387119,7170
	11853	405607,0830	1387105,2670
	11854	405601,6010	1387098,3970
	11855	405613,0510	1387090,4150
	11856	405572,4220	1387038,8260
	11857	405539,0180	1387003,1510
	11858	405511,5260	1386978,3600
	11859	405468,1570	1386943,2030
	11860	405425,9660	1386913,2800
	11861	405241,5970	1386791,3010
	11862	405209,8390	1386770,2810
	11863	405174,3610	1386746,8040
	11864	405170,6820	1386744,3690
	11865	405162,9620	1386756,3230

Сведения о границах территориальной зоны общественно-деловой зоны для размещения объектов общественно-транспортного назначения (Ц-4т)

Сведения о характерных точках границ объекта	№ точки	Координаты	
		X	Y
	11866	405013,3370	1386655,6960
	11867	405019,2390	1386646,0160
	11868	405015,8600	1386640,2170
	11869	404998,2670	1386635,4970
	11870	404948,5860	1386613,5060
	11871	404894,2420	1386578,0860
	11872	404860,7600	1386556,3760
	11873	404825,1320	1386530,7240
	11874	404834,3490	1386521,2450
	11875	404785,7960	1386488,3510
	11876	404678,9320	1386410,5690
	11877	404671,3070	1386421,1070
	11878	404626,6380	1386388,2640
	11879	404624,5140	1386386,7060
	11880	404619,3560	1386382,9130
	11881	404592,2040	1386362,9520
	11882	404573,7500	1386349,3850
	11883	404569,1620	1386346,0160
	11884	404547,8970	1386330,3790
	11885	404498,9830	1386295,8350
	11886	404433,6120	1386246,3600
	11887	404398,4550	1386220,5070
	11888	404397,6520	1386219,9190
	11889	404391,2170	1386215,1960
	11890	404351,5190	1386186,0000
	11891	404335,7880	1386174,4440
	11892	404321,2940	1386163,7780
	11893	404307,7160	1386153,8100
	11894	404211,7970	1386083,2780
	11895	404234,3250	1386052,6720
	11896	404121,8301	1385969,9230
	11897	404117,9345	1385972,4550
	11898	404115,6362	1385973,9560
	11899	404112,6273	1385975,9214
	11900	404108,7726	1385978,4104
	11901	404081,1619	1385994,7364
	11902	404079,7905	1385995,5524
	11903	404079,4686	1385995,7440
	11904	404073,6306	1385999,1750
	11905	404068,8361	1386002,0170
	11906	404048,6680	1385986,8562
	11907	404047,9641	1385986,3271
	11756	404004,4303	1386046,6682

Сведения о границах территориальной зоны общественно-деловой зоны для размещения объектов общественно-транспортного назначения (Ц-4т)

Сведения о характерных точках границ объекта	№ точки	Координаты	
		X	Y
	11908	404169,2000	1380102,3800
	11909	404184,6400	1380103,6900
	11910	404187,8400	1380107,7700
	11911	404196,3100	1380108,4200
	11912	404198,7800	1380077,0200
	11913	404171,3700	1380074,8700
	11908	404169,2000	1380102,3800
	11914	409442,5659	1374883,9760
	11915	409623,4404	1374769,9630
	11916	409721,5078	1374707,3510
	11917	410034,8428	1374494,6950
	11918	410111,7292	1374449,5530
	11919	410200,8009	1374405,3490
	11920	410306,8362	1374359,7530
	11921	410441,8317	1374299,3510
	11922	410444,2276	1374304,8970
	11923	410372,4280	1374341,0310
	11924	410350,7690	1374351,9370
	11925	410325,4960	1374364,6460
	11926	410323,3210	1374365,7450
	11927	410323,2700	1374365,7300
	11928	410320,5100	1374367,0080
	11929	410322,6350	1374371,2310
	11930	410322,6425	1374371,2280
	11931	410324,2025	1374374,3120
	11932	410325,7661	1374377,4040
	11933	410301,4779	1374397,2100
	11934	410301,4761	1374397,2110
	11935	410301,4760	1374397,2110
	11936	410300,8417	1374397,5900
	11937	410285,4520	1374406,7890
	11938	410248,1670	1374424,8870
	11939	410233,8300	1374431,8460
	11940	410219,7050	1374439,0660
	11941	410218,2230	1374439,8240
	11942	410181,0480	1374458,8490
	11943	410156,7900	1374471,3540
	11944	410135,6035	1374481,9500
	11945	410118,9650	1374490,2720
	11946	410118,9570	1374490,2280
	11947	410115,0010	1374483,6870
	11948	410115,4460	1374483,4500
	11949	410114,9170	1374482,4320

Сведения о границах территориальной зоны общественно-деловой зоны для размещения объектов общественно-транспортного назначения (Ц-4т)

Сведения о характерных точках границ объекта	№ точки	Координаты	
		X	Y
	11950	410113,4060	1374483,2240
	11951	410113,0040	1374483,5340
	11952	410109,0910	1374477,0730
	11953	410100,7880	1374463,3860
	11954	410081,0960	1374475,7630
	11955	410066,5290	1374484,9610
	11956	410045,7310	1374497,9950
	11957	410025,8790	1374511,0910
	11958	410004,9390	1374525,2060
	11959	409964,5370	1374552,2160
	11960	409958,0840	1374555,7820
	11961	409954,4450	1374557,2380
	11962	409952,4880	1374554,5260
	11963	409945,4620	1374559,1290
	11964	409946,2200	1374560,2600
	11965	409934,8200	1374567,5600
	11966	409933,3400	1374570,7100
	11967	409934,1176	1374572,1270
	11968	409867,8658	1374616,4370
	11969	409808,4150	1374656,9450
	11970	409786,4390	1374670,3150
	11971	409787,5880	1374672,5490
	11972	409783,6980	1374674,9650
	11973	409785,0630	1374680,5970
	11974	409702,9300	1374734,9750
	11975	409701,1270	1374736,1610
	11976	409701,1243	1374736,1630
	11977	409701,1020	1374736,1390
	11978	409692,6560	1374741,6950
	11979	409689,5390	1374743,7640
	11980	409664,5980	1374760,2110
	11981	409663,3530	1374758,4190
	11982	409620,7830	1374785,6080
	11983	409622,4300	1374788,1560
	11984	409621,4620	1374788,8020
	11985	409590,0690	1374809,5410
	11986	409554,3790	1374831,5180
	11987	409524,6390	1374848,9650
	11988	409448,9432	1374892,7110
	11914	409442,5659	1374883,9760
	11989	415547,6256	1370576,5668
	11990	415548,0773	1370576,7799
	11991	415550,1135	1370577,5888

Сведения о границах территориальной зоны общественно-деловой зоны для размещения объектов общественно-транспортного назначения (Ц-4т)

Сведения о характерных точках границ объекта	№ точки	Координаты	
		X	Y
	11992	415569,3987	1370585,2490
	11993	415589,2779	1370589,7701
	11994	415598,1548	1370591,7888
	11995	415615,9374	1370591,8761
	11996	415641,8274	1370592,0030
	11997	415671,5852	1370585,9110
	11998	415675,4328	1370623,5926
	11999	415687,9398	1370746,0790
	12000	415713,9900	1370726,6400
	12001	415745,7000	1370702,9800
	12002	415791,3973	1370668,3860
	12003	415764,4373	1370534,3142
	12004	415752,6125	1370513,7514
	12005	415736,3534	1370485,4780
	12006	415736,3534	1370485,4778
	12007	415736,3534	1370485,4778
	12008	415738,5210	1370465,7271
	12009	415742,3824	1370430,5430
	12010	415619,6300	1370522,5500
	12011	415556,3400	1370570,0300
	11989	415547,6256	1370576,5668
	12012	418622,9985	1356685,2610
	12013	418628,2219	1356752,5750
	12014	418628,5708	1356757,0720
	12015	418645,3346	1356882,4660
	12016	418647,1187	1356896,1220
	12017	418752,1142	1356903,1830
	12018	418868,7112	1356913,0910
	12019	418868,5433	1356911,1850
	12020	418864,1018	1356858,5470
	12021	418847,5182	1356734,5720
	12022	418845,2177	1356692,1890
	12023	418842,7300	1356646,3360
	12024	418847,4826	1356575,3420
	12025	418857,8385	1356420,6770
	12026	418874,0996	1356291,3020
	12027	418888,4653	1356176,0640
	12028	418892,3134	1356131,7800
	12029	418892,4213	1356128,0970
	12030	418893,5331	1356090,1810
	12031	418897,2583	1356055,3540
	12032	418912,0478	1355917,1120
	12033	418922,9013	1355864,7870

Сведения о границах территориальной зоны общественно-деловой зоны для размещения объектов общественно-транспортного назначения (Ц-4т)

Сведения о характерных точках границ объекта	№ точки	Координаты	
		X	Y
	12034	418923,7085	1355860,8970
	12035	418928,0792	1355842,1180
	12036	418933,1082	1355840,3940
	12037	418949,3942	1355834,8090
	12038	418939,3286	1355809,2860
	12039	418937,0373	1355803,6670
	12040	418937,0379	1355803,6650
	12041	418937,0383	1355803,6650
	12042	418944,9521	1355769,6330
	12043	418953,7454	1355724,0210
	12044	418960,0834	1355707,9250
	12045	418963,5249	1355693,1620
	12046	418971,7765	1355670,8790
	12047	418974,0807	1355664,6580
	12048	418982,9780	1355640,9010
	12049	418990,9697	1355617,4470
	12050	419003,9306	1355591,8690
	12051	419005,3783	1355589,0180
	12052	419008,8830	1355583,1830
	12053	419009,5848	1355582,0230
	12054	419024,4063	1355548,4150
	12055	419025,7829	1355545,2880
	12056	419028,3252	1355539,5150
	12057	419040,8985	1355502,5690
	12058	419049,4732	1355480,7880
	12059	419055,4884	1355465,5050
	12060	419065,8466	1355439,1750
	12061	419074,4360	1355417,5730
	12062	419078,0368	1355410,8100
	12063	419082,9753	1355396,1030
	12064	419093,9745	1355368,4240
	12065	419096,0455	1355361,3100
	12066	419100,1874	1355347,0860
	12067	419106,2723	1355335,0150
	12068	419109,0479	1355329,5090
	12069	419206,0810	1355087,8170
	12070	419211,3464	1355074,7040
	12071	419216,8139	1355061,1220
	12072	419218,0319	1355058,0930
	12073	419219,6416	1355054,1660
	12074	419222,9316	1355046,1470
	12075	419222,5495	1355045,9730
	12076	419223,7629	1355044,1450

Сведения о границах территориальной зоны общественно-деловой зоны для размещения объектов общественно-транспортного назначения (Ц-4т)

Сведения о характерных точках границ объекта	№ точки	Координаты	
		X	Y
	12077	419235,1553	1355016,4090
	12078	419246,5488	1354988,6740
	12079	419248,6236	1354983,6210
	12080	419249,4548	1354981,5980
	12081	419250,3779	1354978,4450
	12082	419258,5713	1354950,3470
	12083	419263,1490	1354934,6470
	12084	419264,7073	1354929,2830
	12085	419268,3505	1354918,7250
	12086	419270,0977	1354913,7590
	12087	419270,3719	1354912,7620
	12088	419271,2164	1354909,7020
	12089	419272,2903	1354905,7940
	12090	419277,0998	1354888,2680
	12091	419279,0523	1354881,1670
	12092	419280,3720	1354876,3760
	12093	419282,3255	1354869,2750
	12094	419282,7998	1354867,5490
	12095	419283,9182	1354863,4720
	12096	419297,1980	1354802,9540
	12097	419297,5010	1354801,5690
	12098	419298,4902	1354797,0520
	12099	419298,7941	1354795,6810
	12100	419299,1940	1354793,8810
	12101	419299,5445	1354791,5210
	12102	419299,6021	1354791,1340
	12103	419300,1898	1354787,2340
	12104	419303,1432	1354767,6360
	12105	419303,5144	1354765,1600
	12106	419304,0339	1354761,7030
	12107	419306,3317	1354746,4670
	12108	419307,6481	1354737,7420
	12109	419311,7428	1354710,5170
	12110	419312,1454	1354707,8710
	12111	419312,9700	1354686,1150
	12112	419313,3226	1354676,9000
	12113	419313,3506	1354676,0960
	12114	419313,3908	1354674,8970
	12115	419313,6808	1354667,3920
	12116	419313,7224	1354666,1880
	12117	419313,7426	1354665,6290
	12118	419313,8577	1354662,6170
	12119	419314,1756	1354654,3620

Сведения о границах территориальной зоны общественно-деловой зоны для размещения объектов общественно-транспортного назначения (Ц-4т)

Сведения о характерных точках границ объекта	№ точки	Координаты	
		X	Y
	12120	419315,2301	1354626,4290
	12121	419315,4260	1354621,3960
	12122	419316,5512	1354591,6330
	12123	419317,1314	1354576,2220
	12124	419317,5544	1354565,1540
	12125	419317,5544	1354565,1530
	12126	419316,8577	1354565,1930
	12127	419315,4348	1354565,2730
	12128	419309,3800	1354565,6330
	12129	419279,5704	1354567,4070
	12130	419264,0026	1354568,3330
	12131	419265,2875	1354518,9050
	12132	419266,6616	1354472,3060
	12133	419267,7710	1354426,7390
	12134	419268,4075	1354400,8870
	12135	419269,8504	1354341,4720
	12136	419270,8797	1354298,1360
	12137	419270,8996	1354297,2980
	12138	419270,9054	1354297,0660
	12139	419271,0507	1354291,2640
	12140	419271,8738	1354256,6760
	12141	419273,8560	1354168,3100
	12142	419279,1906	1354154,8070
	12143	419284,5252	1354141,3050
	12144	419284,9197	1354134,9100
	12145	419292,1271	1354135,0420
	12146	419292,3633	1354135,0470
	12147	419292,1242	1354147,8430
	12148	419297,6467	1354147,9400
	12149	419297,5405	1354161,6040
	12150	419332,8193	1354162,4080
	12151	419332,8193	1354162,4070
	12152	419332,8212	1354162,4070
	12153	419334,9367	1354106,5050
	12154	419335,3338	1354096,1170
	12155	419336,4110	1354067,7570
	12156	419337,5606	1354058,5470
	12157	419337,6144	1354058,1170
	12158	419337,7478	1354057,0580
	12159	419339,7717	1354041,0120
	12160	419340,5483	1354034,8100
	12161	419341,5235	1354027,0330
	12162	419342,5213	1354022,1860



Сведения о границах территориальной зоны общественно-деловой зоны для размещения объектов общественно-транспортного назначения (Ц-4т)

Сведения о характерных точках границ объекта	№ точки	Координаты	
		X	Y
	12163	419344,9268	1354010,4600
	12164	419345,0025	1354010,0970
	12165	419345,2439	1354008,9140
	12166	419350,5281	1353983,1200
	12167	419350,5935	1353982,8090
	12168	419350,7703	1353981,9260
	12169	419350,8653	1353981,4770
	12170	419351,0049	1353980,8240
	12171	419351,7227	1353977,3120
	12172	419353,8153	1353970,7570
	12173	419358,2594	1353956,8980
	12174	419358,8701	1353954,9910
	12175	419363,7640	1353939,7060
	12176	419375,8555	1353925,5100
	12177	419395,0431	1353902,9800
	12178	419401,5501	1353895,3370
	12179	419412,9999	1353881,8880
	12180	419414,4458	1353880,1870
	12181	419414,6064	1353879,9980
	12182	419414,6709	1353879,9230
	12183	419421,0012	1353872,4870
	12184	419423,4886	1353869,5680
	12185	419424,9047	1353867,9080
	12186	419426,3398	1353866,2250
	12187	419485,3769	1353796,8930
	12188	419485,3757	1353796,8930
	12189	419485,3758	1353796,8920
	12190	419483,7404	1353795,7970
	12191	419487,9463	1353789,5310
	12192	419489,6686	1353786,9660
	12193	419507,5503	1353780,8180
	12194	419507,5507	1353780,8180
	12195	419507,5523	1353780,8170
	12196	419545,5946	1353726,8510
	12197	419549,5014	1353724,6400
	12198	419566,9683	1353714,7580
	12199	419574,6451	1353703,1670
	12200	419578,6357	1353697,1420
	12201	419581,1450	1353693,3540
	12202	419594,4246	1353688,8230
	12203	419608,4504	1353684,8760
	12204	419648,2544	1353677,3200
	12205	419665,6412	1353675,4800

Сведения о границах территориальной зоны общественно-деловой зоны для размещения объектов общественно-транспортного назначения (Ц-4т)

Сведения о характерных точках границ объекта	№ точки	Координаты	
		X	Y
	12206	419670,8676	1353675,1720
	12207	419671,9762	1353675,1070
	12208	419674,5621	1353674,9560
	12209	419687,1532	1353675,4000
	12210	419689,8892	1353675,6320
	12211	419728,4142	1353678,8940
	12212	419747,2196	1353682,3630
	12213	419756,1812	1353685,0530
	12214	419763,0615	1353687,1180
	12215	419796,2083	1353699,1640
	12216	419814,0578	1353705,6510
	12217	419833,6681	1353713,1500
	12218	419889,7270	1353734,5880
	12219	419915,4886	1353742,9820
	12220	419920,5206	1353744,6210
	12221	419938,5278	1353748,9630
	12222	419948,3320	1353750,5560
	12223	419962,5536	1353752,8650
	12224	419963,0383	1353752,9110
	12225	419963,0821	1353752,9150
	12226	419964,5638	1353753,0550
	12227	419984,7973	1353754,8130
	12228	419990,3132	1353755,2920
	12229	419999,7704	1353755,4570
	12230	420007,9031	1353755,5980
	12231	420017,8497	1353755,0760
	12232	420028,5969	1353754,5120
	12233	420042,5019	1353753,2640
	12234	420059,3489	1353749,9610
	12235	420063,8187	1353748,9010
	12236	420084,4240	1353744,0160
	12237	420101,0703	1353738,7950
	12238	420115,1275	1353733,0660
	12239	420121,3614	1353730,5250
	12240	420128,2901	1353727,7010
	12241	420137,2950	1353724,0310
	12242	420139,2335	1353723,0380
	12243	420148,2297	1353718,4320
	12244	420154,3083	1353715,3190
	12245	420160,4753	1353711,7450
	12246	420183,1654	1353698,5950
	12247	420263,9529	1353650,9200
	12248	420326,7291	1353613,8740

Сведения о границах территориальной зоны общественно-деловой зоны для размещения объектов общественно-транспортного назначения (Ц-4т)

Сведения о характерных точках границ объекта	№ точки	Координаты	
		X	Y
	12249	420348,4402	1353602,0850
	12250	420361,6132	1353594,9320
	12251	420382,9999	1353585,7200
	12252	420406,2556	1353576,4220
	12253	420424,9209	1353570,5030
	12254	420534,5836	1353545,7430
	12255	420695,6493	1353510,0710
	12256	420726,6905	1353503,1960
	12257	420769,4417	1353493,7290
	12258	420788,8551	1353490,4890
	12259	420806,3199	1353488,5090
	12260	420826,8698	1353486,8300
	12261	420834,1871	1353486,5640
	12262	421012,1919	1353480,0960
	12263	421028,7288	1353479,4990
	12264	421037,3942	1353479,1870
	12265	421048,0526	1353478,8090
	12266	421072,2832	1353477,9360
	12267	421099,5347	1353477,0940
	12268	421102,8840	1353476,9900
	12269	421115,6250	1353477,2170
	12270	421122,5560	1353477,3400
	12271	421142,6433	1353479,1180
	12272	421159,6619	1353481,5210
	12273	421160,7851	1353481,6790
	12274	421174,5971	1353484,9930
	12275	421196,7886	1353490,7730
	12276	421219,0375	1353498,4540
	12277	421270,2874	1353517,1620
	12278	421292,8955	1353525,4760
	12279	421335,5535	1353541,1650
	12280	421472,7058	1353591,6060
	12281	421498,9358	1353601,2060
	12282	421598,3749	1353637,5990
	12283	421641,0270	1353653,2080
	12284	421647,0307	1353655,6430
	12285	421666,3570	1353663,4820
	12286	421666,5252	1353663,5500
	12287	421673,9274	1353667,1350
	12288	421677,9610	1353669,0890
	12289	421734,0720	1353701,5610
	12290	421822,4774	1353752,7200
	12291	421851,3882	1353769,9010

Сведения о границах территориальной зоны общественно-деловой зоны для размещения объектов общественно-транспортного назначения (Ц-4т)

Сведения о характерных точках границ объекта	№ точки	Координаты	
		X	Y
	12292	421862,4182	1353777,4060
	12293	421868,6083	1353781,6180
	12294	421883,6159	1353794,0650
	12295	421956,2781	1353858,6470
	12296	422024,9469	1353919,6800
	12297	422048,2916	1353938,3330
	12298	422056,0526	1353944,5340
	12299	422063,5946	1353949,3610
	12300	422067,0376	1353951,5650
	12301	422084,4904	1353962,7370
	12302	422087,5191	1353964,6750
	12303	422089,4030	1353965,7640
	12304	422205,0745	1354032,6360
	12305	422208,2399	1354036,3080
	12306	422219,1377	1354042,0220
	12307	422244,3210	1354055,2250
	12308	422414,6184	1354153,6150
	12309	422440,8293	1354166,7450
	12310	422455,9928	1354173,1280
	12311	422468,3907	1354178,3460
	12312	422479,7602	1354181,8950
	12313	422490,0738	1354185,1150
	12314	422510,3911	1354188,5610
	12315	422531,8042	1354191,1730
	12316	422551,8225	1354191,4730
	12317	422574,6396	1354191,0520
	12318	422594,9066	1354187,9720
	12319	422610,8831	1354184,6690
	12320	422613,7833	1354184,0690
	12321	422613,7850	1354184,0690
	12322	422614,3526	1354183,9080
	12323	422629,7984	1354179,5370
	12324	422643,1660	1354174,9900
	12325	422649,5102	1354172,8320
	12326	422678,7790	1354158,9020
	12327	422695,1139	1354149,4990
	12328	422703,8151	1354142,5650
	12329	422715,6932	1354133,1000
	12330	422744,6912	1354106,5200
	12331	422755,2714	1354094,2610
	12332	422758,0344	1354090,6890
	12333	422765,4177	1354081,1460
	12334	422770,9552	1354072,4490

Сведения о границах территориальной зоны общественно-деловой зоны для размещения объектов общественно-транспортного назначения (Ц-4т)

Сведения о характерных точках границ объекта	№ точки	Координаты	
		X	Y
	12335	422771,8788	1354070,9980
	12336	422772,9907	1354069,2520
	12337	422780,3242	1354057,1900
	12338	422787,1051	1354043,8950
	12339	422789,1782	1354039,0490
	12340	422797,6105	1354019,3380
	12341	422798,2883	1354017,7530
	12342	422798,5999	1354016,8880
	12343	422801,0871	1354009,9830
	12344	422802,7542	1354005,3540
	12345	422806,6624	1353990,5980
	12346	422806,7594	1353990,2320
	12347	422807,8120	1353983,4440
	12348	422811,8214	1353957,5890
	12349	422814,0814	1353933,0290
	12350	422815,3491	1353919,2510
	12351	422814,8547	1353916,3890
	12352	422813,2034	1353906,8310
	12353	422812,6579	1353508,2870
	12354	422812,6325	1353489,7580
	12355	422812,6739	1353488,6380
	12356	422813,4022	1353468,9450
	12357	422814,5504	1353460,8350
	12358	422815,6381	1353453,1540
	12359	422820,4488	1353432,2920
	12360	422820,9651	1353430,5550
	12361	422823,3684	1353422,4700
	12362	422830,3127	1353402,2730
	12363	422834,3812	1353393,1740
	12364	422838,6270	1353383,6780
	12365	422841,8905	1353378,2970
	12366	422846,0280	1353371,4760
	12367	422852,3618	1353361,0330
	12368	422861,4806	1353347,4910
	12369	422864,9924	1353343,3590
	12370	422874,8770	1353331,7280
	12371	422885,2577	1353320,8510
	12372	422892,2601	1353314,2860
	12373	422910,2380	1353300,4370
	12374	422911,4441	1353299,5640
	12375	422912,4446	1353298,8400
	12376	422914,9699	1353297,0140
	12377	422916,0078	1353296,2560

Сведения о границах территориальной зоны общественно-деловой зоны для размещения объектов общественно-транспортного назначения (Ц-4т)

Сведения о характерных точках границ объекта	№ точки	Координаты	
		X	Y
	12378	422917,5700	1353295,1130
	12379	422921,3310	1353292,6080
	12380	422923,1764	1353291,3790
	12381	422926,0179	1353289,6450
	12382	422932,2455	1353285,8450
	12383	422933,1395	1353285,3290
	12384	422933,1866	1353285,3010
	12385	422941,3668	1353280,5800
	12386	422944,2453	1353279,0880
	12387	422949,0796	1353276,5840
	12388	422960,9145	1353271,3940
	12389	422969,4259	1353268,1980
	12390	422970,7821	1353267,6880
	12391	422985,3667	1353263,3300
	12392	422985,7672	1353263,2110
	12393	423002,4139	1353259,5640
	12394	423013,7976	1353257,6530
	12395	423023,9462	1353256,6210
	12396	423040,1610	1353255,3900
	12397	423040,1619	1353255,3900
	12398	423040,9120	1353255,3840
	12399	423055,4200	1353255,2610
	12400	423056,5092	1353255,3730
	12401	423061,8741	1353255,9240
	12402	423067,1611	1353256,3540
	12403	423068,8519	1353256,4920
	12404	423084,1308	1353258,3050
	12405	423101,1883	1353259,6970
	12406	423108,0576	1353260,2580
	12407	423120,1926	1353261,2450
	12408	423135,4493	1353260,7580
	12409	423138,9922	1353260,7630
	12410	423146,4596	1353260,7730
	12411	423160,7198	1353261,0720
	12412	423172,3177	1353261,6230
	12413	423172,6886	1353261,6410
	12414	423184,4244	1353262,5470
	12415	423189,0627	1353262,9090
	12416	423213,7089	1353265,8920
	12417	423219,3851	1353266,8370
	12418	423230,4889	1353269,6320
	12419	423240,4376	1353270,6220
	12420	423318,9414	1353277,1720

Сведения о границах территориальной зоны общественно-деловой зоны для размещения объектов общественно-транспортного назначения (Ц-4т)

Сведения о характерных точках границ объекта	№ точки	Координаты	
		X	Y
	12421	423332,2165	1353278,2850
	12422	423334,7832	1353278,4980
	12423	423336,2154	1353278,6270
	12424	423369,2630	1353281,3940
	12425	423375,9706	1353281,9540
	12426	423400,7974	1353284,0340
	12427	423408,0678	1353284,6370
	12428	423412,0555	1353284,9690
	12429	423414,3649	1353285,1640
	12430	423418,3535	1353285,4910
	12431	423425,8022	1353286,1100
	12432	423584,0201	1353299,2830
	12433	423787,2511	1353316,1770
	12434	424924,2510	1353409,4700
	12435	425164,6930	1353428,7690
	12436	425257,4786	1353436,5260
	12437	425273,5265	1353440,1370
	12438	425296,5868	1353447,9060
	12439	425312,1058	1353455,7460
	12440	425332,0122	1353467,9190
	12441	425341,9797	1353475,8020
	12442	425360,7070	1353493,3460
	12443	425373,5612	1353507,5380
	12444	425382,5239	1353519,0680
	12445	425389,9994	1353532,6800
	12446	425391,4137	1353535,7680
	12447	425397,6485	1353549,4170
	12448	425399,2327	1353553,0950
	12449	425403,9555	1353566,4260
	12450	425405,4874	1353572,7040
	12451	425406,4583	1353576,6610
	12452	425407,1083	1353579,3100
	12453	425408,8428	1353586,4290
	12454	425409,5371	1353593,1060
	12455	425409,5200	1353592,9400
	12456	425436,9400	1353605,3000
	12457	425435,9569	1353595,7350
	12458	425435,3883	1353590,2820
	12459	425434,9635	1353586,2070
	12460	425434,5212	1353581,9710
	12461	425429,7501	1353562,4490
	12462	425429,3563	1353560,2570
	12463	425425,5564	1353549,5180

Сведения о границах территориальной зоны общественно-деловой зоны для размещения объектов общественно-транспортного назначения (Ц-4т)

Сведения о характерных точках границ объекта	№ точки	Координаты	
		X	Y
	12464	425423,9823	1353544,5740
	12465	425412,9498	1353520,3440
	12466	425403,2544	1353502,8160
	12467	425505,9991	1353583,5260
	12468	425542,6485	1353612,3750
	12469	425575,6674	1353638,2180
	12470	425581,1142	1353641,8860
	12471	425584,9020	1353644,4440
	12472	425600,9595	1353654,1230
	12473	425615,0118	1353660,0640
	12474	425630,1051	1353664,7820
	12475	425649,5677	1353668,7240
	12476	425682,8518	1353671,8160
	12477	425684,2314	1353671,9440
	12478	425685,5683	1353657,5590
	12479	425651,2040	1353651,6320
	12480	425617,0359	1353642,0110
	12481	425608,8094	1353638,0665
	12482	425591,7009	1353629,8634
	12483	425541,2966	1353591,8329
	12484	425494,8198	1353556,7660
	12485	425386,2066	1353473,5505
	12486	425357,5607	1353451,6031
	12487	425344,5514	1353444,2557
	12488	425333,3278	1353437,9170
	12489	425311,3376	1353426,7890
	12490	425294,2355	1353420,9700
	12491	425274,9044	1353418,7320
	12492	425187,5156	1353414,9060
	12493	425109,7420	1353409,3090
	12494	424970,0765	1353399,2585
	12495	424773,3278	1353382,2872
	12496	424636,4652	1353370,4820
	12497	424500,3493	1353358,7460
	12498	424287,9160	1353340,4305
	12499	424127,7347	1353328,5243
	12500	424041,3142	1353322,1010
	12501	423733,8254	1353295,0990
	12502	423590,4324	1353284,0542
	12503	423513,4940	1353278,1282
	12504	423224,7951	1353253,0882
	12505	423224,7951	1353253,0880
	12506	423224,7950	1353253,0880



Сведения о границах территориальной зоны общественно-деловой зоны для размещения объектов общественно-транспортного назначения (Ц-4т)

Сведения о характерных точках границ объекта	№ точки	Координаты	
		X	Y
	12507	423225,7551	1353242,2750
	12508	423178,8313	1353238,2770
	12509	423176,6257	1353238,0910
	12510	423174,6051	1353237,9200
	12511	423155,2233	1353236,3180
	12512	423148,3677	1353235,7520
	12513	423137,5344	1353234,8620
	12514	423128,6153	1353234,1330
	12515	423112,7879	1353232,8400
	12516	423110,2959	1353232,6360
	12517	423086,1901	1353230,6790
	12518	423082,0223	1353230,3390
	12519	423081,6605	1353230,3090
	12520	423071,1610	1353229,4530
	12521	423064,2702	1353228,8840
	12522	423056,4082	1353228,2530
	12523	423039,0190	1353228,3920
	12524	423036,2976	1353228,6000
	12525	423033,3114	1353228,8280
	12526	423028,6828	1353229,1800
	12527	423021,5665	1353229,7220
	12528	423011,4951	1353230,7420
	12529	423010,2404	1353230,8700
	12530	423008,0667	1353231,2290
	12531	422995,4041	1353233,3210
	12532	422985,0876	1353235,6690
	12533	422978,8860	1353237,0790
	12534	422963,6105	1353241,6340
	12535	422962,1788	1353242,0600
	12536	422962,1781	1353242,0610
	12537	422961,9410	1353242,1640
	12538	422953,9194	1353245,6740
	12539	422946,8628	1353248,7690
	12540	422946,6614	1353248,9560
	12541	422938,6883	1353252,5620
	12542	422918,0456	1353262,7020
	12543	422902,7688	1353272,5020
	12544	422902,7690	1353272,5020
	12545	422902,7678	1353272,5030
	12546	422899,5686	1353274,8240
	12547	422897,0793	1353276,6290
	12548	422894,0410	1353278,8480
	12549	422889,8279	1353281,9250

Сведения о границах территориальной зоны общественно-деловой зоны для размещения объектов общественно-транспортного назначения (Ц-4т)

Сведения о характерных точках границ объекта	№ точки	Координаты	
		X	Y
	12550	422889,5490	1353282,1410
	12551	422889,3513	1353282,2940
	12552	422886,1115	1353284,8250
	12553	422882,2336	1353287,8540
	12554	422881,6912	1353288,2780
	12555	422876,7754	1353292,1110
	12556	422874,2869	1353294,1200
	12557	422873,2822	1353295,0670
	12558	422872,3034	1353295,9900
	12559	422870,7084	1353297,4850
	12560	422864,3303	1353303,7860
	12561	422858,6419	1353309,4050
	12562	422850,4573	1353318,5190
	12563	422847,3219	1353322,3300
	12564	422841,1738	1353329,8040
	12565	422837,5233	1353334,7060
	12566	422831,5033	1353346,6500
	12567	422831,4120	1353346,8260
	12568	422831,3468	1353346,9520
	12569	422826,3409	1353354,2680
	12570	422823,2791	1353358,7430
	12571	422821,2888	1353362,4280
	12572	422811,3678	1353380,7960
	12573	422803,1299	1353401,9190
	12574	422799,4513	1353411,3510
	12575	422793,7342	1353432,3990
	12576	422793,7330	1353432,3890
	12577	422788,5465	1353387,6190
	12578	422784,9976	1353356,9850
	12579	422781,9385	1353333,8970
	12580	422781,1304	1353327,7970
	12581	422780,9514	1353326,8750
	12582	422780,8498	1353326,3520
	12583	422780,4474	1353324,2530
	12584	422777,6631	1353309,7260
	12585	422774,5307	1353300,2470
	12586	422772,4408	1353293,9220
	12587	422772,0884	1353292,8560
	12588	422772,0872	1353292,8520
	12589	422772,0266	1353292,6670
	12590	422771,3544	1353290,6550
	12591	422769,7260	1353286,7880
	12592	422769,5304	1353286,3230

Сведения о границах территориальной зоны общественно-деловой зоны для размещения объектов общественно-транспортного назначения (Ц-4т)

Сведения о характерных точках границ объекта	№ точки	Координаты	
		X	Y
	12593	422769,3333	1353285,8690
	12594	422767,9043	1353282,5760
	12595	422766,1485	1353278,5280
	12596	422765,6969	1353277,4870
	12597	422764,9236	1353275,6990
	12598	422763,8436	1353273,2030
	12599	422763,7193	1353272,9160
	12600	422763,4542	1353272,3090
	12601	422762,8081	1353270,8310
	12602	422761,6185	1353268,7610
	12603	422761,5894	1353268,7100
	12604	422759,9637	1353265,8800
	12605	422757,1144	1353260,9340
	12606	422753,5770	1353254,7930
	12607	422748,1518	1353249,1530
	12608	422747,0876	1353249,6460
	12609	422743,4644	1353251,3250
	12610	422743,0542	1353251,9880
	12611	422750,6926	1353265,2580
	12612	422752,5364	1353268,4600
	12613	422752,8215	1353268,9560
	12614	422754,7064	1353272,2290
	12615	422754,7872	1353272,3670
	12616	422754,8408	1353272,4580
	12617	422755,2324	1353273,1410
	12618	422755,8986	1353274,3040
	12619	422757,0219	1353276,8820
	12620	422757,0585	1353276,9660
	12621	422759,2554	1353282,0270
	12622	422760,0310	1353283,8240
	12623	422760,8281	1353285,6720
	12624	422762,8996	1353290,4420
	12625	422763,7200	1353292,3310
	12626	422763,7384	1353292,3780
	12627	422763,7699	1353292,4580
	12628	422763,9893	1353292,9550
	12629	422766,1377	1353299,4650
	12630	422766,3499	1353300,1080
	12631	422770,1678	1353311,6780
	12632	422773,4973	1353329,0320
	12633	422780,1731	1353382,4560
	12634	422780,1740	1353382,4630
	12635	422780,1757	1353382,4780

Сведения о границах территориальной зоны общественно-деловой зоны для размещения объектов общественно-транспортного назначения (Ц-4т)

Сведения о характерных точках границ объекта	№ точки	Координаты	
		X	Y
	12636	422773,0093	1353362,6840
	12637	422767,3458	1353351,6620
	12638	422760,4028	1353338,1490
	12639	422756,2077	1353331,5840
	12640	422751,7983	1353324,6830
	12641	422750,8888	1353323,2660
	12642	422749,4841	1353321,0780
	12643	422737,2008	1353304,2600
	12644	422729,8838	1353296,0900
	12645	422724,6819	1353290,2820
	12646	422724,2332	1353289,8390
	12647	422723,5393	1353289,1490
	12648	422722,5479	1353288,1630
	12649	422719,1774	1353284,8050
	12650	422716,8115	1353282,4480
	12651	422715,3125	1353281,1870
	12652	422713,2360	1353279,4420
	12653	422710,0319	1353276,7430
	12654	422706,6510	1353273,8960
	12655	422704,3571	1353271,9700
	12656	422703,9264	1353271,6080
	12657	422703,2944	1353271,1530
	12658	422698,6608	1353267,8170
	12659	422698,4873	1353267,6910
	12660	422698,3362	1353267,5810
	12661	422692,9280	1353263,6860
	12662	422692,9060	1353263,6700
	12663	422687,7515	1353259,9580
	12664	422687,7505	1353259,9570
	12665	422681,1779	1353256,2620
	12666	422662,8791	1353245,9750
	12667	422655,6735	1353242,3400
	12668	422655,6720	1353242,3410
	12669	422655,2837	1353242,5650
	12670	422654,6015	1353242,9590
	12671	422653,1757	1353246,1650
	12672	422652,9018	1353246,7800
	12673	422652,2792	1353248,1800
	12674	422652,2775	1353248,1840
	12675	422652,2770	1353248,1850
	12676	422651,2392	1353248,1900
	12677	422651,2079	1353248,1900
	12678	422650,1388	1353248,1950

Сведения о границах территориальной зоны общественно-деловой зоны для размещения объектов общественно-транспортного назначения (Ц-4т)

Сведения о характерных точках границ объекта	№ точки	Координаты	
		X	Y
	12679	422650,1407	1353248,1960
	12680	422650,1488	1353248,2000
	12681	422658,1040	1353252,2210
	12682	422659,2502	1353252,8010
	12683	422668,6856	1353258,0690
	12684	422670,0321	1353258,8210
	12685	422670,0384	1353258,8250
	12686	422671,4215	1353259,6030
	12687	422678,1131	1353263,3670
	12688	422683,4039	1353266,3430
	12689	422683,4372	1353266,3660
	12690	422683,7697	1353266,5970
	12691	422692,6671	1353273,0060
	12692	422700,7178	1353278,9860
	12693	422704,2418	1353281,9560
	12694	422710,7964	1353287,4760
	12695	422710,9580	1353287,6270
	12696	422712,8961	1353289,4390
	12697	422713,0777	1353289,6150
	12698	422719,9931	1353296,5250
	12699	422722,4856	1353299,3280
	12700	422731,1840	1353309,1090
	12701	422740,2569	1353321,5380
	12702	422742,1482	1353324,1290
	12703	422753,6875	1353341,9700
	12704	422757,7757	1353349,9210
	12705	422765,9260	1353365,7720
	12706	422774,3056	1353388,9400
	12707	422774,7406	1353390,1420
	12708	422774,7412	1353390,1440
	12709	422778,2841	1353404,4350
	12710	422788,5924	1353456,4710
	12711	422787,3991	1353464,9620
	12712	422786,3780	1353472,2280
	12713	422785,9473	1353482,0720
	12714	422785,6314	1353489,2920
	12715	422785,6419	1353497,8670
	12716	422785,6619	1353514,0900
	12717	422786,1732	1353930,4890
	12718	422784,9807	1353954,6020
	12719	422780,3859	1353984,3030
	12720	422777,7930	1353994,1200
	12721	422776,9483	1353997,3180

Сведения о границах территориальной зоны общественно-деловой зоны для размещения объектов общественно-транспортного назначения (Ц-4т)

Сведения о характерных точках границ объекта	№ точки	Координаты	
		X	Y
	12722	422775,4697	1354001,4300
	12723	422773,1550	1354007,8660
	12724	422764,6740	1354027,6850
	12725	422762,6395	1354032,4390
	12726	422760,8025	1354036,0370
	12727	422756,7233	1354044,0270
	12728	422750,0635	1354054,9910
	12729	422743,3105	1354065,6020
	12730	422734,3604	1354077,1690
	12731	422734,3602	1354077,1700
	12732	422725,0907	1354087,8990
	12733	422723,0046	1354089,8090
	12734	422698,2017	1354112,5150
	12735	422679,8158	1354126,3630
	12736	422665,5863	1354135,2970
	12737	422665,5825	1354135,2980
	12738	422660,6802	1354137,6310
	12739	422639,4766	1354147,7180
	12740	422621,7613	1354153,7550
	12741	422612,4159	1354156,3930
	12742	422607,3691	1354157,8170
	12743	422590,1400	1354161,3850
	12744	422576,6597	1354163,4290
	12745	422572,3579	1354164,0820
	12746	422551,7697	1354164,4700
	12747	422549,6436	1354164,4370
	12748	422533,6510	1354164,1890
	12749	422514,2922	1354161,8390
	12750	422507,9457	1354160,7590
	12751	422496,3954	1354158,7940
	12752	422477,5139	1354152,9070
	12753	422452,2564	1354142,6220
	12754	422452,0343	1354142,5320
	12755	422427,4877	1354129,8680
	12756	422409,2316	1354119,3230
	12757	422369,6394	1354096,4540
	12758	422244,8498	1354024,3720
	12759	422233,7618	1354016,5230
	12760	422216,4940	1354004,3000
	12761	422203,9018	1353998,9800
	12762	422192,3502	1353994,0990
	12763	422177,1145	1353985,2910
	12764	422101,5658	1353941,6120

Сведения о границах территориальной зоны общественно-деловой зоны для размещения объектов общественно-транспортного назначения (Ц-4т)

Сведения о характерных точках границ объекта	№ точки	Координаты	
		X	Y
	12765	422086,5552	1353932,0030
	12766	422071,6140	1353922,4370
	12767	422042,5032	1353899,1640
	12768	421904,6722	1353776,6510
	12769	421901,1832	1353773,5490
	12770	421891,4075	1353765,4470
	12771	421884,8491	1353760,0110
	12772	421865,8920	1353747,1120
	12773	421854,8598	1353740,5560
	12774	421836,1517	1353729,4400
	12775	421817,8432	1353718,8450
	12776	421690,5982	1353645,2070
	12777	421681,6792	1353640,8860
	12778	421677,4990	1353638,8600
	12779	421674,2597	1353637,5470
	12780	421650,7531	1353628,0150
	12781	421539,0275	1353587,0800
	12782	421517,4268	1353579,1660
	12783	421514,0350	1353577,9280
	12784	421511,7960	1353577,1100
	12785	421509,4789	1353576,2600
	12786	421458,2893	1353557,4770
	12787	421305,9570	1353501,5820
	12788	421228,0695	1353473,0020
	12789	421209,7403	1353466,6820
	12790	421204,6063	1353464,9120
	12791	421181,1506	1353458,7990
	12792	421165,8319	1353455,1290
	12793	421145,7257	1353452,2850
	12794	421127,4413	1353450,6620
	12795	421123,9416	1353450,3510
	12796	421114,6854	1353450,2220
	12797	421100,7914	1353450,0280
	12798	421090,2439	1353450,3580
	12799	421075,0694	1353450,8320
	12800	421064,9493	1353451,1920
	12801	421050,4368	1353451,7070
	12802	421040,7281	1353452,0560
	12803	421039,4795	1353452,1000
	12804	421037,2792	1353452,1790
	12805	421014,4711	1353452,9960
	12806	420874,9358	1353458,0660
	12807	420825,2563	1353459,8720

Сведения о границах территориальной зоны общественно-деловой зоны для размещения объектов общественно-транспортного назначения (Ц-4т)

Сведения о характерных точках границ объекта	№ точки	Координаты	
		X	Y
	12808	420803,6995	1353461,6320
	12809	420797,7903	1353462,3010
	12810	420785,1043	1353463,7370
	12811	420764,4511	1353467,1830
	12812	420764,2931	1353467,2090
	12813	420732,2202	1353474,3130
	12814	420517,0516	1353521,9680
	12815	420417,9709	1353544,3800
	12816	420417,8310	1353544,4240
	12817	420397,1544	1353550,9840
	12818	420372,6438	1353560,7800
	12819	420349,8055	1353570,6120
	12820	420349,8051	1353570,6130
	12821	420349,4172	1353570,8230
	12822	420313,4656	1353590,3500
	12823	420169,4864	1353675,3150
	12824	420147,4376	1353688,0960
	12825	420141,3811	1353691,6070
	12826	420134,0377	1353695,3660
	12827	420126,0274	1353699,4660
	12828	420116,4048	1353703,3880
	12829	420091,9183	1353713,3690
	12830	420077,2519	1353717,9580
	12831	420065,1324	1353720,8380
	12832	420053,6321	1353723,5710
	12833	420038,6819	1353726,4960
	12834	420026,6766	1353727,5730
	12835	420007,4380	1353728,5830
	12836	419999,6291	1353728,4460
	12837	419991,7209	1353728,3070
	12838	419974,2154	1353726,7860
	12839	419971,2684	1353726,5300
	12840	419970,1837	1353726,4380
	12841	419969,2585	1353726,3590
	12842	419966,1840	1353726,0950
	12843	419943,8646	1353722,4670
	12844	419927,8831	1353718,6170
	12845	419902,5627	1353710,3680
	12846	419898,6082	1353709,0800
	12847	419891,1617	1353706,2320
	12848	419823,5516	1353680,3740
	12849	419771,5617	1353661,4760
	12850	419763,2603	1353658,9830



Сведения о границах территориальной зоны общественно-деловой зоны для размещения объектов общественно-транспортного назначения (Ц-4т)

Сведения о характерных точках границ объекта	№ точки	Координаты	
		X	Y
	12851	419753,5776	1353656,0740
	12852	419742,4423	1353654,0210
	12853	419731,9540	1353652,0860
	12854	419718,1052	1353651,0110
	12855	419690,4325	1353648,8640
	12856	419688,5845	1353648,7210
	12857	419684,1939	1353648,6400
	12858	419678,7319	1353648,5390
	12859	419678,2620	1353648,5310
	12860	419674,4379	1353648,4640
	12861	419663,1148	1353649,0720
	12862	419644,3236	1353651,1730
	12863	419617,1129	1353656,4820
	12864	419603,8635	1353659,0670
	12865	419607,7756	1353653,1590
	12866	419639,8239	1353638,5880
	12867	419665,5122	1353623,2400
	12868	419667,7405	1353621,9080
	12869	419698,3335	1353603,6180
	12870	419722,5127	1353589,1750
	12871	419730,0281	1353584,6820
	12872	419732,0870	1353583,2430
	12873	419765,1794	1353560,1150
	12874	419805,4461	1353527,3360
	12875	419832,9055	1353500,8020
	12876	419849,5744	1353482,9500
	12877	419860,4455	1353471,2960
	12878	419860,5884	1353471,1430
	12879	419860,7958	1353470,9200
	12880	419871,6154	1353459,3370
	12881	419885,4961	1353444,4580
	12882	419921,3455	1353395,7630
	12883	419930,5137	1353383,3230
	12884	419939,8780	1353367,4710
	12885	419950,1613	1353350,0640
	12886	419953,4629	1353344,4580
	12887	419953,7394	1353343,9890
	12888	419954,0017	1353343,5440
	12889	419958,2592	1353336,3410
	12890	419965,4060	1353322,0910
	12891	419978,0804	1353296,8180
	12892	419978,0796	1353296,8180
	12893	419978,0804	1353296,8160

Сведения о границах территориальной зоны общественно-деловой зоны для размещения объектов общественно-транспортного назначения (Ц-4т)

Сведения о характерных точках границ объекта	№ точки	Координаты	
		X	Y
	12894	419941,7444	1353280,1250
	12895	419947,9108	1353265,7300
	12896	419949,8869	1353261,1230
	12897	419960,7102	1353235,8950
	12898	419975,6335	1353192,2840
	12899	419985,9121	1353153,2430
	12900	419989,6083	1353134,7740
	12901	419989,7538	1353134,0020
	12902	419990,0528	1353132,5260
	12903	419990,4887	1353130,3280
	12904	419990,5821	1353129,8580
	12905	419990,8165	1353128,6880
	12906	419994,5414	1353110,1170
	12907	419996,8575	1353098,4980
	12908	419997,5331	1353092,1650
	12909	420000,4150	1353064,8370
	12910	420001,7649	1353052,0760
	12911	420002,4233	1353045,7940
	12912	420002,4623	1353044,5160
	12913	420002,9162	1353027,9460
	12914	420003,5921	1353003,5300
	12915	420002,4524	1352957,4470
	12916	419998,4851	1352912,7660
	12917	419996,4165	1352889,3570
	12918	419994,4858	1352873,2490
	12919	419989,6815	1352833,3340
	12920	419982,2580	1352770,8540
	12921	419979,9745	1352751,7940
	12922	419979,8096	1352750,4160
	12923	419976,2264	1352720,4180
	12924	419972,6432	1352690,4190
	12925	419970,5528	1352672,9200
	12926	419960,0179	1352625,8080
	12927	419949,5885	1352592,9970
	12928	419943,4367	1352573,6530
	12929	419942,0606	1352569,3040
	12930	419925,6445	1352529,4930
	12931	419920,2827	1352516,5690
	12932	419900,5209	1352475,7590
	12933	419897,4520	1352469,4200
	12934	419886,4254	1352450,8570
	12935	419856,1889	1352399,9520
	12936	419860,7302	1352397,3440

Сведения о границах территориальной зоны общественно-деловой зоны для размещения объектов общественно-транспортного назначения (Ц-4т)

Сведения о характерных точках границ объекта	№ точки	Координаты	
		X	Y
	12937	419870,9244	1352391,4920
	12938	419884,6503	1352383,6060
	12939	419885,9299	1352382,8680
	12940	419887,5748	1352381,9210
	12941	419890,7780	1352380,0830
	12942	419596,9032	1351882,0930
	12943	419596,9031	1351882,0930
	12944	419596,9021	1351882,0930
	12945	419325,5382	1351855,3840
	12946	419325,5366	1351855,3840
	12947	419620,2063	1352355,2940
	12948	419620,2085	1352355,2930
	12949	419620,2093	1352355,2940
	12950	419647,2394	1352339,2270
	12951	419671,9372	1352324,5470
	12952	419672,2892	1352325,1390
	12953	419674,7692	1352329,3150
	12954	419685,1109	1352346,7240
	12955	419762,3562	1352476,8070
	12956	419777,9304	1352503,0300
	12957	419789,5965	1352522,7300
	12958	419800,4885	1352549,5320
	12959	419809,3145	1352571,2750
	12960	419844,0521	1352657,1430
	12961	419846,5914	1352668,4570
	12962	419847,2281	1352671,3120
	12963	419847,4918	1352672,4970
	12964	419848,3662	1352676,4080
	12965	419852,5720	1352695,2330
	12966	419857,3857	1352726,2570
	12967	419874,9871	1352892,5710
	12968	419879,9381	1352939,3600
	12969	419880,7287	1352946,8290
	12970	419882,5709	1352964,2470
	12971	419882,6295	1352999,0130
	12972	419882,5989	1353014,2890
	12973	419882,5986	1353014,3760
	12974	419882,3238	1353017,3170
	12975	419876,9835	1353074,4320
	12976	419875,6203	1353089,0180
	12977	419874,9729	1353095,9360
	12978	419874,3505	1353099,0690
	12979	419873,1038	1353105,3360

Сведения о границах территориальной зоны общественно-деловой зоны для размещения объектов общественно-транспортного назначения (Ц-4т)

Сведения о характерных точках границ объекта	№ точки	Координаты	
		X	Y
	12980	419870,3398	1353119,1800
	12981	419869,3066	1353124,3460
	12982	419868,9908	1353125,9020
	12983	419868,9339	1353126,1810
	12984	419868,7934	1353126,7150
	12985	419868,2902	1353128,6220
	12986	419866,4353	1353135,6910
	12987	419860,6900	1353157,5310
	12988	419848,6232	1353192,7580
	12989	419820,4839	1353254,8390
	12990	419807,2230	1353277,7410
	12991	419802,2210	1353286,3880
	12992	419796,9750	1353294,0980
	12993	419788,8275	1353306,0960
	12994	419780,6789	1353318,0930
	12995	419760,8394	1353342,8490
	12996	419754,6592	1353350,5600
	12997	419727,6887	1353379,6980
	12998	419711,8917	1353394,8460
	12999	419698,2837	1353407,8920
	13000	419681,7941	1353421,5400
	13001	419676,1479	1353426,2070
	13002	419672,6254	1353429,1170
	13003	419640,3794	1353451,9230
	13004	419639,3114	1353452,6740
	13005	419638,9244	1353452,9460
	13006	419611,4826	1353469,9380
	13007	419589,5031	1353483,5580
	13008	419588,5269	1353481,9130
	13009	419559,0672	1353431,8410
	13010	419552,7843	1353435,3360
	13011	419527,9862	1353449,1300
	13012	419525,8762	1353451,1720
	13013	419548,6912	1353543,0490
	13014	419435,9398	1353604,7330
	13015	419353,0885	1353684,8140
	13016	419320,8499	1353742,2550
	13017	419290,8407	1353732,6820
	13018	419278,5532	1353728,7840
	13019	419271,6861	1353726,5870
	13020	419269,0931	1353725,7550
	13021	419269,2372	1353723,3430
	13022	419269,3822	1353720,9290

Сведения о границах территориальной зоны общественно-деловой зоны для размещения объектов общественно-транспортного назначения (Ц-4т)

Сведения о характерных точках границ объекта	№ точки	Координаты	
		X	Y
	13023	419269,3812	1353720,9300
	13024	419266,0086	1353725,4910
	13025	419263,1359	1353729,3650
	13026	419259,6749	1353734,0370
	13027	419252,4981	1353743,7260
	13028	419251,4391	1353745,1520
	13029	419247,1154	1353750,9880
	13030	419246,5194	1353751,7920
	13031	419245,1436	1353753,6470
	13032	419247,7447	1353826,6840
	13033	419247,7479	1353826,7930
	13034	419248,4102	1353849,1670
	13035	419238,1519	1353874,2150
	13036	419231,1556	1353891,3130
	13037	419230,1419	1353894,5480
	13038	419228,1281	1353900,9690
	13039	419227,9105	1353901,6640
	13040	419227,5275	1353902,8790
	13041	419218,8292	1353930,5940
	13042	419217,1718	1353938,1600
	13043	419215,7859	1353944,4820
	13044	419215,7044	1353944,8580
	13045	419215,6922	1353944,9120
	13046	419215,5421	1353945,5760
	13047	419215,4671	1353945,9070
	13048	419215,2614	1353946,8710
	13049	419215,2379	1353946,9760
	13050	419215,2135	1353947,0800
	13051	419210,1109	1353970,3710
	13052	419210,0900	1353970,4670
	13053	419209,9798	1353970,9640
	13054	419209,7271	1353972,1280
	13055	419203,3551	1353993,5270
	13056	419202,6873	1354007,7600
	13057	419201,4140	1354020,1820
	13058	419201,2641	1354021,6430
	13059	419201,2121	1354022,1450
	13060	419200,6695	1354027,3740
	13061	419200,3474	1354030,5890
	13062	419200,1726	1354032,2820
	13063	419198,6096	1354047,5180
	13064	419194,2091	1354090,4420
	13065	419193,7597	1354103,1290

Сведения о границах территориальной зоны общественно-деловой зоны для размещения объектов общественно-транспортного назначения (Ц-4т)

Сведения о характерных точках границ объекта	№ точки	Координаты	
		X	Y
	13066	419193,5395	1354109,3160
	13067	419193,4542	1354111,7020
	13068	419193,3635	1354114,2090
	13069	419188,7262	1354245,8340
	13070	419187,1555	1354290,2100
	13071	419187,1149	1354291,3560
	13072	419187,1050	1354291,6420
	13073	419186,9045	1354297,3610
	13074	419177,9686	1354550,4730
	13075	419177,3391	1354568,4400
	13076	419176,7400	1354585,5090
	13077	419175,9930	1354627,2070
	13078	419174,3525	1354652,0670
	13079	419171,2601	1354686,0690
	13080	419171,0650	1354719,9170
	13081	419170,0838	1354724,5430
	13082	419164,7947	1354749,4680
	13083	419163,6939	1354755,2120
	13084	419163,5048	1354756,1970
	13085	419155,1119	1354799,7520
	13086	419151,0207	1354815,7410
	13087	419146,9284	1354831,7300
	13088	419138,5739	1354864,3810
	13089	419134,9056	1354875,2680
	13090	419132,0897	1354883,6210
	13091	419131,1416	1354886,4460
	13092	419130,3276	1354888,8680
	13093	419129,2737	1354891,9750
	13094	419128,0002	1354895,7740
	13095	419127,1287	1354898,3680
	13096	419123,4888	1354909,1440
	13097	419122,1768	1354913,0550
	13098	419119,5714	1354920,7650
	13099	419082,7818	1355013,1020
	13100	419081,8079	1355015,5370
	13101	419028,7635	1355148,6530
	13102	419026,8931	1355153,3420
	13103	419002,0678	1355215,6440
	13104	419001,5664	1355216,9020
	13105	418992,4751	1355240,3920
	13106	418991,8597	1355242,0990
	13107	418991,6001	1355242,8160
	13108	418973,1835	1355288,1290

Сведения о границах территориальной зоны общественно-деловой зоны для размещения объектов общественно-транспортного назначения (Ц-4т)

Сведения о характерных точках границ объекта	№ точки	Координаты	
		X	Y
	13109	418972,4218	1355290,0310
	13110	418930,2714	1355395,7900
	13111	418928,5939	1355400,0060
	13112	418924,5643	1355410,1280
	13113	418852,2438	1355380,2010
	13114	418732,3654	1355684,1680
	13115	418709,8835	1355750,6960
	13116	418690,1927	1355826,4150
	13117	418687,4747	1355836,8660
	13118	418686,8328	1355840,4130
	13119	418686,7508	1355840,8660
	13120	418686,7542	1355840,8680
	13121	418676,5356	1355908,1240
	13122	418665,4876	1355983,4830
	13123	418624,1800	1356608,2590
	13124	418623,3923	1356659,5940
	12012	418622,9985	1356685,2610
	13125	418866,7190	1356009,1100
	13126	418869,6570	1355975,4390
	13127	418869,5730	1355971,6240
	13128	418902,4670	1355975,9200
	13129	418902,3060	1355978,0080
	13130	418902,1310	1355978,1870
	13131	418901,4010	1355992,0640
	13132	418899,7620	1355991,9070
	13133	418897,4560	1356014,0480
	13134	418869,9560	1356015,7930
	13135	418870,3980	1356010,1790
	13125	418866,7190	1356009,1100
	13136	418866,7990	1356077,5400
	13137	418866,8070	1356055,9610
	13138	418882,4140	1356051,5700
	13139	418894,5470	1356052,6910
	13140	418892,1920	1356079,3800
	13141	418868,8250	1356080,3470
	13136	418866,7990	1356077,5400
	13142	418873,3110	1355718,5740
	13143	418879,6870	1355695,9510
	13144	418916,6510	1355704,9520
	13145	418918,9720	1355700,0640
	13146	418926,6990	1355702,7540
	13147	418928,7540	1355696,8340
	13148	418929,9190	1355692,8520

Сведения о границах территориальной зоны общественно-деловой зоны для размещения объектов общественно-транспортного назначения (Ц-4т)

Сведения о характерных точках границ объекта	№ точки	Координаты	
		X	Y
	13149	418937,5030	1355694,8670
	13150	418935,4190	1355696,1810
	13151	418928,1740	1355725,2350
	13152	418920,7100	1355723,5270
	13153	418916,3660	1355736,8130
	13154	418910,8580	1355734,6520
	13155	418907,7450	1355741,8530
	13156	418906,7780	1355745,2810
	13157	418904,9050	1355757,9100
	13158	418895,3930	1355754,4970
	13159	418902,9050	1355730,6510
	13142	418873,3110	1355718,5740
	13160	418878,1118	1346503,4690
	13161	418896,3900	1346959,3500
	13162	418951,3700	1347404,5100
	13163	418973,0760	1347405,5860
	13164	419022,0708	1347767,0440
	13165	419151,8405	1348724,3350
	13166	419152,0238	1348724,9390
	13167	419375,9883	1348735,8370
	13168	419226,6036	1347646,7720
	13169	419226,3760	1347645,1040
	13170	419200,3921	1347450,7050
	13171	419199,7378	1347445,8050
	13172	419199,3905	1347443,2040
	13173	419195,1025	1347411,0023
	13174	419145,8019	1347409,1610
	13175	419125,3155	1347408,3960
	13176	419129,0715	1347359,4130
	13177	419129,9952	1347323,2510
	13178	419126,2933	1347304,7396
	13179	419126,2480	1347304,5130
	13180	419108,1769	1347251,1754
	13181	419106,2434	1347241,5592
	13182	419105,6725	1347238,7200
	13183	419103,4876	1347199,4050
	13184	419101,8397	1347184,1480
	13185	419094,1898	1347105,0200
	13186	419134,1946	1347062,4620
	13187	419158,8811	1347032,6840
	13188	419161,5433	1346997,2870
	13189	419162,2722	1346987,5948
	13190	419158,8898	1346911,8640



Сведения о границах территориальной зоны общественно-деловой зоны для размещения объектов общественно-транспортного назначения (Ц-4т)

Сведения о характерных точках границ объекта	№ точки	Координаты	
		X	Y
	13191	419152,0805	1346856,5630
	13192	419142,9659	1346858,5343
	13193	419130,0394	1346861,3304
	13194	419113,3664	1346865,5736
	13195	419100,6902	1346868,8000
	13196	419062,9513	1346890,0080
	13197	419024,4930	1346890,8850
	13198	419019,2692	1346747,9820
	13199	419005,1555	1346502,3035
	13200	418908,4343	1346503,1907
	13160	418878,1118	1346503,4690
	13201	418903,7660	1355681,6570
	13202	418915,4210	1355652,4540
	13203	418916,7130	1355653,0010
	13204	418961,4360	1355671,9160
	13205	418963,1880	1355672,6640
	13206	418961,2760	1355678,6210
	13207	418960,0240	1355682,5440
	13208	418956,7350	1355692,8050
	13209	418954,3960	1355693,7720
	13210	418953,1330	1355694,2860
	13211	418905,1390	1355682,0080
	13201	418903,7660	1355681,6570
	13212	418904,0580	1355626,9370
	13213	418922,4980	1355596,1820
	13214	418959,1410	1355615,1620
	13215	418972,7730	1355621,3270
	13216	418977,4530	1355619,1800
	13217	418980,7230	1355623,2900
	13218	418972,8900	1355647,7420
	13219	418970,7950	1355653,4060
	13220	418971,3680	1355653,5670
	13221	418969,8420	1355657,9620
	13222	418968,9990	1355659,6840
	13223	418955,6660	1355654,7310
	13224	418946,3040	1355648,8910
	13212	418904,0580	1355626,9370
	13225	419455,3600	1354099,2410
	13226	419468,3100	1354097,7310
	13227	419470,3500	1354097,4910
	13228	419473,6100	1354097,1200
	13229	419476,5300	1354096,7800
	13230	419481,8400	1354096,1600

Сведения о границах территориальной зоны общественно-деловой зоны для размещения объектов общественно-транспортного назначения (Ц-4т)

Сведения о характерных точках границ объекта	№ точки	Координаты	
		X	Y
	13231	419476,2500	1354149,4790
	13232	419484,6800	1354150,7800
	13233	419483,9700	1354159,0390
	13234	419529,4400	1354166,0790
	13235	419544,5170	1354168,4150
	13236	419554,8060	1354061,3840
	13237	419477,5230	1354057,1790
	13238	419458,7710	1354066,7620
	13239	419458,2300	1354071,8610
	13240	419457,4300	1354079,4000
	13241	419456,8500	1354085,0300
	13242	419456,1700	1354091,5600
	13243	419455,5400	1354097,6400
	13225	419455,3600	1354099,2410
	13244	419774,5074	1376810,6190
	13245	419801,8908	1376871,9650
	13246	419830,5207	1376873,0953
	13247	419863,8472	1376874,4106
	13248	419869,4781	1376881,6390
	13249	419878,4331	1376893,1256
	13250	419883,7257	1376899,9349
	13251	419887,9555	1376905,3579
	13252	419888,4235	1376905,9580
	13253	419928,0136	1376898,7520
	13254	419981,6393	1376838,3830
	13255	420006,4074	1376810,4639
	13256	420021,2695	1376793,7107
	13257	420036,3218	1376791,5287
	13258	420049,7518	1376789,5457
	13259	420073,8084	1376785,9930
	13260	420622,0684	1376705,3320
	13261	420749,8755	1376870,0070
	13262	420784,4185	1376851,5784
	13263	420796,7603	1376844,9939
	13264	420831,8616	1376760,5690
	13265	420887,7105	1376626,2480
	13266	421149,9553	1376529,8888
	13267	421240,8705	1376496,4829
	13268	421267,0684	1376478,4406
	13269	421277,7733	1376456,2377
	13270	421288,1019	1376409,7637
	13271	421346,0492	1376389,1894
	13272	421433,9882	1376357,9660

Сведения о границах территориальной зоны общественно-деловой зоны для размещения объектов общественно-транспортного назначения (Ц-4т)

Сведения о характерных точках границ объекта	№ точки	Координаты	
		X	Y
	13273	421499,8069	1376333,6001
	13274	421560,4073	1376311,1656
	13275	422159,9883	1376089,0775
	13276	422176,5296	1376135,0736
	13277	422349,8221	1376616,6629
	13278	422408,3959	1376624,6046
	13279	422405,5821	1376650,1325
	13280	422404,5261	1376734,9390
	13281	422476,5454	1376757,5650
	13282	422495,8231	1376572,0153
	13283	422422,2933	1376576,5921
	13284	422414,2954	1376577,1015
	13285	422410,0754	1376586,6236
	13286	422407,8994	1376591,5340
	13287	422389,9952	1376589,6544
	13288	422380,2749	1376588,6342
	13289	422245,4769	1376205,0585
	13290	422243,8958	1376200,5812
	13291	422240,4694	1376182,9698
	13292	422230,4318	1376131,3790
	13293	422223,5589	1376111,8069
	13294	422222,6091	1376109,1022
	13295	422216,3046	1376093,7383
	13296	422216,3047	1376093,7383
	13297	422216,3046	1376093,7380
	13298	422265,5776	1376073,8660
	13299	422281,2689	1376067,5193
	13300	422286,6247	1376065,3528
	13301	422317,4912	1376052,8632
	13302	422355,2884	1376037,5690
	13303	422429,6548	1376007,5181
	13304	422574,7307	1375948,8936
	13305	422768,3696	1376079,4600
	13306	422926,7498	1376186,2338
	13307	423084,3548	1376441,4866
	13308	423170,4693	1376399,0479
	13309	423172,7069	1376374,5494
	13310	423174,2788	1376357,3400
	13311	423170,7259	1376350,9677
	13312	423133,2389	1376283,7341
	13313	423093,3025	1376208,3404
	13314	423076,4200	1376166,3572
	13315	423029,6802	1376008,0341

Сведения о границах территориальной зоны общественно-деловой зоны для размещения объектов общественно-транспортного назначения (Ц-4т)

Сведения о характерных точках границ объекта	№ точки	Координаты	
		X	Y
	13316	423012,2427	1375948,9846
	13317	422981,9519	1375846,4100
	13318	422978,6788	1375835,3146
	13319	422972,7509	1375815,2204
	13320	422964,9076	1375788,6843
	13321	422964,9076	1375788,6843
	13322	422964,9075	1375788,6840
	13323	423216,6936	1375678,3960
	13324	423397,1791	1375660,2200
	13325	423404,9296	1375680,5340
	13326	423537,2683	1375636,2145
	13327	423694,0626	1375583,7046
	13328	423766,6072	1375714,9345
	13329	423832,7431	1375713,9507
	13330	423755,1537	1375538,6850
	13331	423755,1539	1375538,6848
	13332	423755,1537	1375538,6846
	13333	423806,5202	1375479,8447
	13334	423833,2000	1375449,2830
	13335	423854,9776	1375439,0500
	13336	423856,4602	1375438,3515
	13337	423858,4906	1375437,3946
	13338	423942,3555	1375397,9288
	13339	424004,0327	1375368,9040
	13340	424126,4431	1375311,3140
	13341	424130,9702	1375309,1791
	13342	424146,2039	1375301,9945
	13343	424162,0537	1375294,5367
	13344	424546,7093	1375113,5175
	13345	424587,8024	1375094,1790
	13346	424588,7216	1375093,7789
	13347	424602,8982	1375087,6086
	13348	424590,8617	1375054,0670
	13349	424578,5895	1375018,9437
	13350	424563,2443	1374975,0255
	13351	424557,9906	1374962,0444
	13352	424541,2399	1374961,9442
	13353	424077,8641	1375063,2432
	13354	423947,0325	1375091,8344
	13355	423872,8961	1375108,1095
	13356	423668,1602	1375152,8788
	13357	423608,4300	1375165,9400
	13358	423488,2999	1375097,1570

Сведения о границах территориальной зоны общественно-деловой зоны для размещения объектов общественно-транспортного назначения (Ц-4т)

Сведения о характерных точках границ объекта	№ точки	Координаты	
		X	Y
	13359	423317,2964	1375165,8850
	13360	423276,8261	1375113,5680
	13361	423240,6599	1375116,3640
	13362	423219,1816	1375118,0272
	13363	423206,3350	1375119,0222
	13364	423204,5427	1375109,9772
	13365	423199,7773	1375086,2267
	13366	423179,2893	1374984,1170
	13367	423160,2195	1374889,1732
	13368	423134,8405	1374762,8174
	13369	423134,8406	1374762,8173
	13370	423134,8405	1374762,8170
	13371	423202,7999	1374625,8940
	13372	423211,8159	1374607,4530
	13373	423211,8083	1374607,4350
	13374	423211,1503	1374563,3370
	13375	423211,0041	1374563,0870
	13376	423211,2468	1374563,1770
	13377	423044,4838	1374278,2063
	13378	422987,0707	1374180,1940
	13379	422987,0707	1374180,1940
	13380	422987,0707	1374180,1940
	13381	422987,0707	1374180,1940
	13382	422987,0710	1374180,1939
	13383	422974,7053	1374157,7180
	13384	422873,9414	1373987,2370
	13385	422816,0280	1374022,3570
	13386	422820,6520	1374030,8600
	13387	422794,4912	1374042,5420
	13388	422805,9572	1374063,5750
	13389	422802,1933	1374066,7120
	13390	422736,1645	1374102,5040
	13391	422723,6243	1374078,3910
	13392	422721,8203	1374074,9230
	13393	422719,7912	1374072,3220
	13394	422716,7887	1374071,5270
	13395	422694,6661	1374083,0290
	13396	422673,1706	1374045,4030
	13397	422662,0771	1374038,6070
	13398	422659,7630	1374034,7200
	13399	422606,1246	1373944,8460
	13400	422605,0415	1373943,0380
	13401	422605,0463	1373943,0360

Сведения о границах территориальной зоны общественно-деловой зоны для размещения объектов общественно-транспортного назначения (Ц-4т)

Сведения о характерных точках границ объекта	№ точки	Координаты	
		X	Y
	13402	422636,9860	1373924,8230
	13403	422733,8197	1373869,6040
	13404	422742,5035	1373864,6860
	13405	422823,2966	1373818,6400
	13406	422862,2921	1373796,3840
	13407	422836,4349	1373747,9700
	13408	422812,6463	1373706,8070
	13409	422810,4053	1373708,1110
	13410	422766,1480	1373637,1370
	13411	422768,4810	1373635,9620
	13412	422759,2198	1373619,9180
	13413	422758,9518	1373619,3810
	13414	422758,4157	1373619,6490
	13415	422758,0914	1373618,6940
	13416	422751,5785	1373605,8490
	13417	422738,5828	1373613,0040
	13418	422687,4311	1373640,3620
	13419	422662,2339	1373654,9510
	13420	422654,2324	1373640,2080
	13421	422614,5657	1373662,3940
	13422	422595,9859	1373629,1240
	13423	422600,3589	1373617,2070
	13424	422624,8866	1373604,6690
	13425	422626,5631	1373609,1040
	13426	422630,6849	1373611,8530
	13427	422634,0207	1373612,2040
	13428	422638,0344	1373610,3840
	13429	422569,5892	1373482,8800
	13430	422519,2725	1373391,2430
	13431	422491,8617	1373386,1810
	13432	422448,5107	1373385,9980
	13433	422445,1226	1373389,5250
	13434	422439,9913	1373394,8670
	13435	422435,8356	1373409,2810
	13436	422452,3553	1373443,2410
	13437	422408,7652	1373469,9370
	13438	422379,2126	1373433,9410
	13439	422339,2022	1373378,6700
	13440	422338,7450	1373378,9310
	13441	422323,5350	1373387,8260
	13442	422320,3120	1373389,7200
	13443	422320,3116	1373389,7210
	13444	422320,3165	1373389,7180

Сведения о границах территориальной зоны общественно-деловой зоны для размещения объектов общественно-транспортного назначения (Ц-4т)

Сведения о характерных точках границ объекта	№ точки	Координаты	
		X	Y
	13445	422342,2726	1373421,0090
	13446	422346,3960	1373417,8370
	13447	422351,9363	1373419,7950
	13448	422354,7396	1373421,3230
	13449	422367,9324	1373448,1520
	13450	422378,2229	1373442,0170
	13451	422389,3064	1373462,2260
	13452	422417,5359	1373514,1140
	13453	422369,5779	1373540,3350
	13454	422344,5396	1373495,8600
	13455	422345,1803	1373494,5600
	13456	422310,3583	1373431,8570
	13457	422307,3266	1373426,4220
	13458	422302,2550	1373417,6660
	13459	422296,3706	1373418,1130
	13460	422285,0439	1373415,1320
	13461	422280,1054	1373411,9450
	13462	422260,6836	1373379,2280
	13463	422250,8290	1373384,4060
	13464	422227,7363	1373346,9840
	13465	422211,7048	1373316,9270
	13466	422234,8728	1373304,4290
	13467	422249,4423	1373331,6870
	13468	422267,5455	1373320,9450
	13469	422267,5466	1373320,9440
	13470	422267,5475	1373320,9460
	13471	422267,5504	1373320,9440
	13472	422266,6430	1373319,3770
	13473	422265,9860	1373318,2310
	13474	422246,2030	1373284,0670
	13475	422244,2830	1373280,2970
	13476	422237,7020	1373267,4200
	13477	422213,9220	1373229,3870
	13478	422213,3240	1373228,3060
	13479	422198,6760	1373201,8800
	13480	422188,3800	1373183,8020
	13481	422178,2400	1373164,9790
	13482	422141,8200	1373095,0590
	13483	422109,6670	1373038,4040
	13484	422109,6686	1373038,4030
	13485	422107,6674	1373034,8850
	13486	422100,0299	1373015,5900
	13487	422045,8600	1373046,0400

Сведения о границах территориальной зоны общественно-деловой зоны для размещения объектов общественно-транспортного назначения (Ц-4т)

Сведения о характерных точках границ объекта	№ точки	Координаты	
		X	Y
	13488	421976,8400	1372944,9400
	13489	421971,3300	1372947,8300
	13490	421926,2600	1372975,2300
	13491	421898,1800	1372992,7100
	13492	421889,7300	1372998,0200
	13493	421843,8000	1372923,7400
	13494	421849,8400	1372920,6100
	13495	421861,3300	1372914,0200
	13496	421828,9100	1372858,6900
	13497	421806,0900	1372819,8600
	13498	421794,5400	1372801,0300
	13499	421779,4900	1372775,1000
	13500	421773,5900	1372776,1500
	13501	421771,8700	1372770,0100
	13502	421772,5500	1372763,6600
	13503	421760,7600	1372743,8200
	13504	421751,2400	1372728,5300
	13505	421726,2800	1372684,6400
	13506	421685,6300	1372613,6200
	13507	421685,3945	1372612,7693
	13508	421685,3944	1372612,7694
	13509	421640,2959	1372632,7590
	13510	421633,2316	1372635,9013
	13511	421507,1369	1372691,9890
	13512	421185,2280	1372696,8020
	13513	421134,9992	1372630,4080
	13514	421081,0120	1372559,0461
	13515	420854,9005	1372267,3082
	13516	420849,8017	1372260,8170
	13517	420847,2517	1372259,1200
	13518	420833,7916	1372250,1620
	13519	420813,1459	1372214,3760
	13520	420800,9812	1372220,9250
	13521	420795,0224	1372224,1273
	13522	420794,1001	1372224,6231
	13523	420772,3918	1372236,3262
	13524	420769,8713	1372237,6850
	13525	420742,6739	1372252,3439
	13526	420760,0319	1372289,9388
	13527	420772,0693	1372325,5534
	13528	420772,4744	1372326,7520
	13529	420775,8041	1372336,6489
	13530	420967,8122	1372907,3517



Сведения о границах территориальной зоны общественно-деловой зоны для размещения объектов общественно-транспортного назначения (Ц-4т)

Сведения о характерных точках границ объекта	№ точки	Координаты	
		X	Y
	13531	420967,8121	1372907,3518
	13532	420967,8122	1372907,3520
	13533	420845,9862	1373019,4428
	13534	421046,6368	1373382,6540
	13535	421208,9014	1373676,3597
	13536	421384,7692	1373993,6350
	13537	421414,9289	1374048,0625
	13538	421428,8520	1374072,3361
	13539	421430,4505	1374075,1230
	13540	421433,2198	1374080,1425
	13541	421447,0239	1374105,1627
	13542	421625,4436	1374427,3579
	13543	421705,7569	1374572,2826
	13544	421903,5143	1374929,4660
	13545	421909,9664	1374941,1151
	13546	421922,0408	1374962,9150
	13547	421928,5147	1375010,6100
	13548	421954,8735	1375204,8027
	13549	422013,8717	1375639,5090
	13550	422013,5730	1375639,6250
	13551	421986,3548	1375650,1970
	13552	421906,1660	1375681,4020
	13553	421733,4083	1375748,7035
	13554	421387,4629	1375883,4745
	13555	421047,0030	1376016,0881
	13556	420737,0663	1376136,8130
	13557	420709,8325	1376188,7230
	13558	420702,2959	1376203,0885
	13559	420670,5938	1376263,5165
	13560	420394,5990	1376438,0852
	13561	419978,0050	1376701,7235
	13562	419943,9768	1376674,5506
	13563	419940,0414	1376671,4080
	13564	419823,0884	1376666,5420
	13565	419819,2465	1376671,4732
	13566	419815,6730	1376676,0602
	13567	419805,7809	1376688,8461
	13568	419823,6178	1376710,2668
	13569	419830,9882	1376719,1180
	13570	419830,9882	1376719,1180
	13571	419830,9882	1376719,1180
	13572	419794,8571	1376727,6860
	13573	419778,0760	1376752,6980

Сведения о границах территориальной зоны общественно-деловой зоны для размещения объектов общественно-транспортного назначения (Ц-4т)

Сведения о характерных точках границ объекта	№ точки	Координаты	
		X	Y
	13574	419778,0374	1376753,3139
	13575	419777,0760	1376768,6630
	13244	419774,5074	1376810,6190
	13576	422100,0282	1373015,5860
	13577	422100,0298	1373015,5900
	13578	422100,0310	1373015,5840
	13576	422100,0282	1373015,5860
	13579	422367,2770	1373837,9180
	13580	422412,9530	1373806,9700
	13581	422437,2260	1373793,3150
	13582	422436,7950	1373792,3630
	13583	422478,0730	1373768,6120
	13584	422499,8230	1373810,9780
	13585	422463,6880	1373831,1660
	13586	422457,2377	1373820,0420
	13587	422442,9120	1373828,5490
	13588	422446,3070	1373829,4060
	13589	422438,8720	1373860,9240
	13590	422407,1420	1373852,4930
	13591	422407,5220	1373850,4960
	13592	422381,5340	1373857,4790
	13593	422378,7820	1373858,9390
	13579	422367,2770	1373837,9180
	13594	422482,4020	1373878,9150
	13595	422519,8540	1373857,5440
	13596	422556,3290	1373922,8900
	13597	422519,3870	1373943,2320
	13594	422482,4020	1373878,9150
	13598	422523,7520	1374036,0620
	13599	422553,4420	1374019,0350
	13600	422560,3880	1374031,2220
	13601	422563,5120	1374029,4770
	13602	422575,5720	1374051,0890
	13603	422576,2070	1374051,4690
	13604	422566,9720	1374056,9620
	13605	422548,0800	1374068,0940
	13606	422543,7870	1374060,7070
	13607	422538,8630	1374063,2980
	13598	422523,7520	1374036,0620
	13608	422565,3190	1373728,9110
	13609	422604,9800	1373707,0770
	13610	422607,5860	1373711,4200
	13611	422667,1680	1373677,0260


Сведения о границах территориальной зоны общественно-деловой зоны для размещения объектов общественно-транспортного назначения (Ц-4т)

Сведения о характерных точках границ объекта	№ точки	Координаты	
		X	Y
	13612	422683,4800	1373707,0840
	13613	422586,3430	1373762,7540
	13614	422583,6530	1373758,1220
	13615	422578,1300	1373748,6940
	13616	422575,7760	1373744,6790
	13617	422574,6190	1373745,3430
	13608	422565,3190	1373728,9110
	13618	422649,6800	1373765,3000
	13619	422667,3000	1373756,1600
	13620	422674,6500	1373752,5500
	13621	422676,6197	1373751,7845
	13622	422679,0450	1373750,8360
	13623	422679,8131	1373750,4653
	13624	422680,1700	1373750,2900
	13625	422682,5858	1373749,0313
	13626	422683,7430	1373748,4270
	13627	422687,0266	1373746,5772
	13628	422696,9200	1373741,0000
	13629	422696,9239	1373741,0018
	13630	422696,9270	1373741,0000
	13631	422699,5208	1373742,1796
	13632	422702,2700	1373740,7800
	13633	422702,2713	1373740,7824
	13634	422702,2740	1373740,7810
	13635	422715,1550	1373764,1220
	13636	422718,8500	1373770,7414
	13637	422725,3200	1373782,3200
	13638	422728,2200	1373787,5900
	13639	422723,8600	1373791,1167
	13640	422721,6810	1373792,8810
	13641	422699,9850	1373784,2450
	13642	422686,3267	1373779,1507
	13643	422673,8500	1373774,5000
	13618	422649,6800	1373765,3000
	13644	386129,6200	1373451,6600

».

Графическое описание местоположения границ  
территориальной зоны общественно-деловой зоны для размещения объектов, связанных с  
отправлением культа (Ц-5к)

(наименование объекта, местоположение которого описано)

Сведения об объекте	
Местоположение объекта	Самарская область, городской округ Самара
Площадь объекта, кв.м	408211
План границ объекта	
	

Сведения о границах территориальной зоны общественно-деловой зоны для размещения объектов,  
связанных с отправлением культа (Ц-5к)

Сведения о местоположении границ объекта			
Система координат	МСК-63, зона 1, координаты математические		
Сведения о характерных точках границ объекта	№ точки	Координаты	
		X	Y
	1	378139,8230	1369994,6390
	2	378160,9410	1370024,6900
	3	378170,1500	1370018,3610
	4	378173,1530	1370022,8430
	5	378194,8070	1370007,8840
	6	378171,6180	1369973,1750
	1	378139,8230	1369994,6390
	7	380435,6460	1371350,8780
	8	380445,4617	1371361,2340
	9	380461,0642	1371377,6960
	10	380461,0647	1371377,6950
	11	380484,2700	1371354,9700
	12	380483,3900	1371353,6400
	13	380513,4100	1371325,4700
	14	380520,7100	1371318,6100
	15	380529,5600	1371310,3100
	16	380538,8811	1371301,5680
	17	380514,9000	1371276,2230
	18	380505,2230	1371285,3440
	19	380492,1300	1371297,6870
	20	380474,4460	1371314,3410
	21	380435,8920	1371350,6450
	22	380435,8922	1371350,6460
	7	380435,6460	1371350,8780
	23	381515,9990	1367899,6200
	24	381517,4220	1367900,1150
	25	381518,5470	1367900,5100
	26	381530,1500	1367904,5840
	27	381531,3000	1367904,9820
	28	381563,5620	1367916,3010
	29	381620,0860	1367936,1390
	30	381617,1400	1367923,9610
	31	381614,2060	1367911,8400
	32	381612,4350	1367904,5300
	33	381618,6180	1367903,7220
	34	381620,5530	1367903,4660
	35	381632,9520	1367901,8320
	36	381648,7090	1367899,7650
	37	381648,3260	1367896,8510
	38	381644,8660	1367870,4770
	39	381641,0190	1367870,6780

Сведения о границах территориальной зоны общественно-деловой зоны для размещения объектов, связанных с отправлением культа (Ц-5к)

Сведения о характерных точках границ объекта	№ точки	Координаты	
		X	Y
	40	381627,5210	1367871,3800
	41	381625,1340	1367871,4920
	42	381621,3470	1367837,0450
	43	381620,0570	1367825,3100
	44	381621,8330	1367825,1850
	45	381623,3490	1367825,0790
	46	381629,4370	1367824,6420
	47	381627,6050	1367811,0930
	48	381625,4730	1367795,4390
	49	381586,4150	1367781,5130
	50	381584,6130	1367786,9730
	51	381580,6000	1367799,1360
	52	381579,9720	1367801,0350
	53	381562,8080	1367795,2440
	54	381553,9080	1367792,2420
	55	381547,9180	1367809,2120
	23	381515,9990	1367899,6200
	56	382141,5421	1369724,7240
	57	382149,8610	1369732,6030
	58	382172,9770	1369753,6920
	59	382188,8800	1369768,1860
	60	382234,1716	1369752,3860
	61	382234,1011	1369752,3880
	62	382169,3931	1369693,4760
	63	382165,5380	1369697,9750
	64	382149,0174	1369716,0090
	65	382145,3000	1369720,0700
	66	382145,2985	1369720,0686
	56	382141,5421	1369724,7240
	67	384796,6900	1369839,0500
	68	384811,1800	1369844,3610
	69	384823,9740	1369848,8430
	70	384823,9970	1369848,8550
	71	384873,6160	1369828,3790
	72	384869,6480	1369818,0480
	73	384869,6400	1369818,0510
	74	384867,9350	1369818,3240
	75	384839,9800	1369822,8180
	76	384839,9610	1369822,8240
	77	384838,1300	1369823,1190
	78	384818,2900	1369826,3100
	79	384811,9100	1369830,8190
	80	384808,9800	1369826,6500

Сведения о границах территориальной зоны общественно-деловой зоны для размещения объектов, связанных с отправлением культа (Ц-5к)

Сведения о характерных точках границ объекта	№ точки	Координаты	
		X	Y
	81	384805,6100	1369832,9610
	82	384799,4500	1369830,7000
	67	384796,6900	1369839,0500
	83	385027,6300	1377662,4490
	84	385037,2400	1377684,1800
	85	385056,3200	1377699,5790
	86	385139,8400	1377680,2210
	87	385126,1200	1377649,1800
	88	385085,0900	1377667,7210
	89	385073,5800	1377641,6900
	83	385027,6300	1377662,4490
	90	385584,2637	1370141,0300
	91	385599,4104	1370150,4840
	92	385641,4000	1370207,9370
	93	385642,8755	1370210,5586
	94	385696,7360	1370213,5570
	95	385696,7935	1370209,4030
	96	385691,8807	1370149,8540
	97	385693,4607	1370144,3012
	98	385663,8087	1370108,0104
	99	385659,7470	1370109,0660
	100	385598,9410	1370126,1670
	101	385593,6667	1370127,7963
	102	385591,3098	1370130,9110
	90	385584,2637	1370141,0300
	103	385825,5300	1373530,8800
	104	385826,9100	1373535,5600
	105	385877,2900	1373566,3600
	106	385900,0300	1373529,6900
	107	385907,4600	1373517,6900
	108	385899,5400	1373512,6100
	109	385888,9500	1373505,8200
	110	385881,2100	1373501,2000
	111	385856,6700	1373486,2600
	112	385853,7200	1373486,9300
	113	385839,1300	1373507,3300
	103	385825,5300	1373530,8800
	114	386151,2400	1370447,7200
	115	386156,1000	1370449,6100
	116	386176,4100	1370456,9600
	117	386183,3300	1370453,7300
	118	386192,1000	1370431,1400
	119	386194,1800	1370431,9400

Сведения о границах территориальной зоны общественно-деловой зоны для размещения объектов, связанных с отправлением культа (Ц-5к)

Сведения о характерных точках границ объекта	№ точки	Координаты	
		X	Y
	120	386203,7400	1370406,7700
	121	386203,4300	1370406,6500
	122	386195,5600	1370403,5600
	123	386194,8900	1370405,4100
	124	386189,0800	1370403,0200
	125	386183,9300	1370400,8900
	126	386182,0400	1370400,1100
	127	386176,7200	1370414,2100
	128	386175,3400	1370417,8300
	129	386174,4500	1370419,5000
	130	386172,9100	1370421,6500
	131	386157,4500	1370435,4700
	132	386156,3400	1370436,4700
	114	386151,2400	1370447,7200
	133	386252,6100	1371621,0800
	134	386255,1600	1371622,0800
	135	386256,1100	1371619,6600
	136	386264,3100	1371622,8900
	137	386263,3500	1371625,3100
	138	386277,9500	1371631,0800
	139	386275,6800	1371637,0600
	140	386274,5900	1371639,9200
	141	386281,2500	1371642,4500
	142	386285,6300	1371643,3100
	143	386301,7700	1371601,8700
	144	386300,0100	1371595,0900
	145	386300,9400	1371589,6700
	146	386316,3700	1371549,5300
	147	386318,7361	1371543,3598
	148	386288,3848	1371531,6486
	149	386286,0200	1371537,6800
	150	386281,1900	1371549,7300
	151	386281,5100	1371549,8700
	152	386278,0200	1371559,8300
	153	386271,7800	1371574,4000
	154	386266,9400	1371585,2600
	155	386265,7100	1371588,3600
	156	386262,1100	1371595,2400
	157	386262,0200	1371596,6700
	158	386263,2300	1371597,1300
	159	386259,7000	1371605,0900
	160	386259,4539	1371605,6460
	161	386258,4690	1371607,8700



Сведения о границах территориальной зоны общественно-деловой зоны для размещения объектов, связанных с отправлением культа (Ц-5к)

Сведения о характерных точках границ объекта	№ точки	Координаты	
		X	Y
	162	386258,1100	1371608,6700
	163	386256,8900	1371611,4100
	164	386253,6600	1371618,7100
	133	386252,6100	1371621,0800
	165	386387,7976	1370382,6360
	166	386440,0095	1370402,7146
	167	386444,1100	1370391,5900
	168	386456,2100	1370355,9300
	169	386456,6900	1370356,0800
	170	386466,5300	1370328,8700
	171	386464,4100	1370327,9000
	172	386457,7800	1370325,1600
	173	386440,0300	1370314,0200
	174	386438,3900	1370315,2000
	175	386435,9900	1370321,7300
	176	386434,4700	1370321,1900
	177	386431,8500	1370328,3100
	178	386422,3200	1370324,8500
	179	386407,3200	1370319,2600
	180	386410,0500	1370323,4300
	181	386394,4400	1370364,6700
	182	386390,9800	1370374,1700
	165	386387,7976	1370382,6360
	183	386417,3560	1369863,3030
	184	386430,2160	1369868,8910
	185	386435,4170	1369857,2540
	186	386422,9560	1369851,2530
	183	386417,3560	1369863,3030
	187	386435,6680	1370850,0896
	188	386450,9760	1370857,6580
	189	386467,4800	1370821,0860
	190	386465,5301	1370820,2713
	191	386461,6000	1370830,3500
	192	386447,6866	1370824,6873
	187	386435,6680	1370850,0896
	193	386500,8422	1371941,6052
	194	386546,8152	1371961,4972
	195	386548,4200	1371957,2500
	196	386552,2500	1371947,1400
	197	386553,6100	1371947,6800
	198	386567,9200	1371911,1400
	199	386565,9000	1371910,2100
	200	386577,1100	1371879,4700

Сведения о границах территориальной зоны общественно-деловой зоны для размещения объектов, связанных с отправлением культа (Ц-5к)

Сведения о характерных точках границ объекта	№ точки	Координаты	
		X	Y
	201	386595,9100	1371827,9400
	202	386598,6812	1371819,9442
	203	386588,9162	1371816,0790
	204	386575,1349	1371810,3391
	205	386572,7000	1371817,4300
	206	386573,6500	1371825,0500
	207	386562,3600	1371851,3100
	208	386552,4500	1371874,3600
	209	386530,3000	1371881,9300
	210	386527,0900	1371880,7300
	211	386522,7200	1371891,5800
	212	386520,8795	1371890,9236
	213	386516,2100	1371903,9500
	214	386503,3990	1371934,8010
	193	386500,8422	1371941,6052
	215	386833,6000	1378942,8500
	216	386871,7000	1378977,1000
	217	386896,2300	1378947,4700
	218	386858,3700	1378911,9500
	215	386833,6000	1378942,8500
	219	386841,1990	1378699,8390
	220	386857,6840	1378714,1359
	221	386857,8900	1378713,9300
	222	386871,5200	1378698,9800
	223	386871,1300	1378698,6100
	224	386889,1100	1378678,7000
	225	386890,3100	1378676,4800
	226	386875,9100	1378663,4800
	227	386872,2200	1378667,4700
	228	386860,3900	1378679,6000
	229	386849,0900	1378689,6200
	230	386849,8700	1378690,3900
	231	386842,5200	1378698,4000
	232	386842,0667	1378698,8930
	219	386841,1990	1378699,8390
	233	386906,6100	1370829,9300
	234	386921,4100	1370835,6300
	235	386922,0420	1370835,7990
	236	386927,2400	1370837,1900
	237	386927,6900	1370837,2700
	238	386942,0930	1370842,8360
	239	386943,1200	1370843,2300
	240	386943,1300	1370843,2000

Сведения о границах территориальной зоны общественно-деловой зоны для размещения объектов, связанных с отправлением культа (Ц-5к)

Сведения о характерных точках границ объекта	№ точки	Координаты	
		X	Y
	241	386954,9000	1370847,6785
	242	386978,3808	1370784,4640
	243	386929,1054	1370765,1669
	244	386927,9340	1370768,6550
	245	386922,0200	1370785,5300
	246	386919,8100	1370792,0500
	233	386906,6100	1370829,9300
	247	386932,1800	1376707,1700
	248	386935,4400	1376769,0000
	249	386967,5900	1376767,0400
	250	386964,3200	1376704,8400
	247	386932,1800	1376707,1700
	251	386979,0589	1371130,7333
	252	387023,1899	1371149,6497
	253	387026,9800	1371139,4700
	254	387027,1800	1371139,0000
	255	387032,3400	1371125,7900
	256	387030,0700	1371124,7700
	257	387040,1200	1371100,4900
	258	387022,6200	1371092,8200
	259	387028,1100	1371079,8600
	260	387038,1300	1371083,8700
	261	387042,4200	1371073,0600
	262	387017,4500	1371062,3200
	263	387015,1100	1371061,4000
	264	387019,2000	1371051,6700
	265	387014,7700	1371049,9600
	266	387011,6600	1371056,6500
	267	387005,1700	1371053,8500
	268	386981,9800	1371120,6100
	269	386982,0599	1371120,6425
	270	386981,9263	1371120,9990
	251	386979,0589	1371130,7333
	271	387229,6877	1370809,9280
	272	387272,0616	1370825,9892
	273	387280,7646	1370804,2009
	274	387268,8300	1370800,3730
	275	387239,0500	1370791,1000
	276	387232,4300	1370800,7900
	277	387233,1400	1370801,1000
	278	387229,9100	1370809,3100
	271	387229,6877	1370809,9280
	279	387236,4333	1371089,6510

Сведения о границах территориальной зоны общественно-деловой зоны для размещения объектов, связанных с отправлением культа (Ц-5к)

Сведения о характерных точках границ объекта	№ точки	Координаты	
		X	Y
	280	387255,6661	1371096,5930
	281	387258,3253	1371089,2840
	282	387278,2098	1371096,9020
	283	387287,5580	1371072,2180
	284	387289,9749	1371065,8283
	285	387250,4876	1371050,6911
	279	387236,4333	1371089,6510
	286	387345,3181	1378478,4562
	287	387345,3650	1378479,7890
	288	387346,2800	1378503,9090
	289	387367,1790	1378503,2650
	290	387366,5990	1378479,2490
	291	387366,5089	1378477,4373
	292	387363,5200	1378477,6600
	293	387353,5300	1378485,0700
	294	387350,4700	1378481,3200
	295	387351,2300	1378480,2300
	296	387351,2200	1378478,4000
	286	387345,3181	1378478,4562
	297	387354,0600	1371152,0900
	298	387358,4200	1371153,7300
	299	387375,9700	1371160,3300
	300	387376,8700	1371157,6600
	301	387379,3900	1371156,4500
	302	387384,9300	1371158,7800
	303	387387,2858	1371159,5946
	304	387394,2000	1371141,7000
	305	387395,5600	1371142,2000
	306	387404,1800	1371118,4200
	307	387406,9678	1371110,6765
	308	387374,5206	1371098,2381
	309	387371,9200	1371105,1100
	297	387354,0600	1371152,0900
	310	387419,4900	1379011,5500
	311	387438,0300	1379027,4800
	312	387438,5900	1379026,7700
	313	387441,7800	1379022,7900
	314	387454,2000	1379009,7900
	315	387454,4800	1379009,4200
	316	387436,5600	1378992,9700
	317	387424,1700	1379006,4600
	318	387420,5800	1379010,4400
	310	387419,4900	1379011,5500

Сведения о границах территориальной зоны общественно-деловой зоны для размещения объектов, связанных с отправлением культа (Ц-5к)

Сведения о характерных точках границ объекта	№ точки	Координаты	
		X	Y
	319	387580,6500	1378856,3400
	320	387587,3800	1378862,3200
	321	387586,7100	1378863,0700
	322	387604,0400	1378878,4800
	323	387610,6900	1378884,2500
	324	387611,3200	1378883,6700
	325	387616,0900	1378888,0800
	326	387625,9500	1378877,4400
	327	387626,4500	1378877,9200
	328	387631,6100	1378871,7500
	329	387631,8000	1378871,8900
	330	387636,9900	1378865,8300
	331	387642,9342	1378859,6450
	332	387607,5506	1378827,2610
	333	387601,7200	1378833,7400
	334	387599,9300	1378834,9100
	335	387600,3000	1378835,2600
	336	387585,4500	1378850,9500
	319	387580,6500	1378856,3400
	337	387603,3300	1375046,7400
	338	387683,5940	1375100,2960
	339	387705,8598	1375084,8720
	340	387715,4300	1375078,2400
	341	387694,9000	1375049,1200
	342	387682,9400	1375057,6200
	343	387675,4200	1375047,3000
	344	387660,9300	1375061,4600
	345	387655,3200	1375054,0500
	346	387665,2400	1375043,1700
	347	387660,0400	1375036,6500
	348	387654,8500	1375030,1300
	349	387649,6500	1375023,6100
	350	387659,3700	1375016,3100
	351	387667,2010	1375009,8310
	352	387660,9800	1375001,0100
	353	387659,9500	1375001,7500
	354	387639,8300	1375016,1600
	337	387603,3300	1375046,7400
	355	387748,3300	1373084,2800
	356	387778,5100	1373116,0900
	357	387786,5200	1373123,2200
	358	387787,5800	1373122,4700
	359	387805,5700	1373109,7800

Сведения о границах территориальной зоны общественно-деловой зоны для размещения объектов, связанных с отправлением культа (Ц-5к)

Сведения о характерных точках границ объекта	№ точки	Координаты	
		X	Y
	360	387805,4050	1373109,5350
	361	387812,5300	1373103,7800
	362	387845,6700	1373078,8300
	363	387861,6000	1373067,1400
	364	387891,8190	1373044,1560
	365	387898,5564	1373038,7801
	366	387862,6170	1372991,7710
	367	387856,6500	1372996,7500
	368	387855,7001	1372997,4801
	369	387855,7000	1372997,4800
	370	387810,2200	1373032,4500
	371	387811,9500	1373034,6200
	372	387793,2300	1373049,8000
	373	387793,4300	1373050,2000
	374	387785,7300	1373056,8200
	375	387785,5200	1373056,5200
	355	387748,3300	1373084,2800
	376	387944,1045	1371315,9185
	377	387946,3900	1371316,7800
	378	387954,0700	1371319,6000
	379	388025,9500	1371347,8300
	380	388007,5500	1371389,8400
	381	388012,2300	1371391,6200
	382	388000,1500	1371423,7900
	383	388003,1900	1371428,5400
	384	388004,1100	1371429,9800
	385	388005,4800	1371432,1200
	386	388025,6000	1371439,6200
	387	388027,0700	1371435,9000
	388	388035,4970	1371439,2290
	389	388035,8500	1371440,4600
	390	388036,6840	1371443,2850
	391	388030,2400	1371463,2000
	392	388088,2300	1371485,7900
	393	388112,6486	1371495,3000
	394	388115,9400	1371496,5820
	395	388116,6730	1371494,8370
	396	388121,6300	1371482,9700
	397	388122,9000	1371479,9100
	398	388131,0800	1371460,3400
	399	388131,1700	1371458,0600
	400	388128,2700	1371457,0900
	401	388122,1000	1371455,0200

Сведения о границах территориальной зоны общественно-деловой зоны для размещения объектов, связанных с отправлением культа (Ц-5к)

Сведения о характерных точках границ объекта	№ точки	Координаты	
		X	Y
	402	388119,8000	1371453,0200
	403	388121,4400	1371443,3400
	404	388120,8600	1371441,0700
	405	388111,8600	1371437,1700
	406	388112,8600	1371434,0900
	407	388115,8800	1371428,2600
	408	388116,7700	1371428,7300
	409	388120,2700	1371421,7800
	410	388132,8300	1371412,4900
	411	388142,5100	1371388,6600
	412	388143,2400	1371388,9600
	413	388145,1900	1371387,9700
	414	388146,1000	1371386,3000
	415	388157,2690	1371375,5330
	416	388166,1900	1371360,4100
	417	388167,9230	1371358,6600
	418	388167,9460	1371358,3810
	419	388174,7324	1371351,0854
	420	388008,8320	1371186,1540
	421	387992,5818	1371180,8300
	422	387945,5517	1371312,3830
	376	387944,1045	1371315,9185
	423	388358,6420	1383825,6700
	424	388397,5560	1383882,0460
	425	388441,1830	1383852,3850
	426	388400,1150	1383795,8350
	423	388358,6420	1383825,6700
	427	388594,1100	1372148,9500
	428	388596,0800	1372149,7900
	429	388594,3700	1372151,9100
	430	388594,8100	1372161,6700
	431	388597,7800	1372165,8400
	432	388602,2800	1372165,8400
	433	388608,6100	1372170,2600
	434	388612,8300	1372169,9100
	435	388616,3900	1372165,7100
	436	388621,3400	1372165,4900
	437	388623,5400	1372161,6800
	438	388624,8900	1372155,5500
	439	388624,0300	1372150,2500
	440	388622,2300	1372147,0000
	441	388625,3500	1372146,6700
	442	388618,1200	1372139,6400

Сведения о границах территориальной зоны общественно-деловой зоны для размещения объектов, связанных с отправлением культа (Ц-5к)

Сведения о характерных точках границ объекта	№ точки	Координаты	
		X	Y
	443	388612,7200	1372138,4900
	444	388613,6100	1372135,0600
	445	388605,4700	1372135,1100
	446	388606,0300	1372138,5100
	447	388597,8700	1372142,7200
	427	388594,1100	1372148,9500
	448	388688,5700	1375652,1600
	449	388732,0829	1375712,3502
	450	388732,0900	1375712,3600
	451	388759,0600	1375693,9800
	452	388767,7200	1375688,0700
	453	388781,8700	1375678,4400
	454	388760,5900	1375649,6900
	455	388736,6800	1375617,3900
	456	388723,3600	1375627,0200
	457	388714,9300	1375633,1100
	448	388688,5700	1375652,1600
	458	388709,5450	1374105,8400
	459	388771,3970	1374179,7140
	460	388778,0518	1374187,6630
	461	388793,2900	1374173,7400
	462	388803,4300	1374164,6100
	463	388840,7200	1374131,7500
	464	388773,1900	1374051,5300
	465	388725,4000	1374092,8100
	458	388709,5450	1374105,8400
	466	388793,0200	1378293,0500
	467	388793,3200	1378300,7700
	468	388793,7600	1378311,4800
	469	388794,5500	1378332,0800
	470	388795,7800	1378357,1400
	471	388842,5200	1378353,8600
	472	388842,5201	1378353,8614
	473	388842,5400	1378353,8600
	474	388839,8300	1378314,0800
	475	388831,8400	1378314,6800
	476	388831,2000	1378304,7300
	477	388830,5600	1378294,7700
	478	388829,9200	1378284,7600
	479	388837,9100	1378284,2000
	480	388837,7500	1378279,7400
	481	388795,0400	1378282,6400
	482	388795,3700	1378293,0400



Сведения о границах территориальной зоны общественно-деловой зоны для размещения объектов, связанных с отправлением культа (Ц-5к)

Сведения о характерных точках границ объекта	№ точки	Координаты	
		X	Y
	466	388793,0200	1378293,0500
	483	388960,8233	1376499,2062
	484	388965,5548	1376505,7800
	485	388968,7710	1376510,2475
	486	388969,6400	1376509,6200
	487	388972,0700	1376507,8700
	488	388985,2439	1376525,6700
	489	388987,5100	1376523,7700
	490	389038,8400	1376486,2300
	491	389045,4100	1376481,6100
	492	389046,6500	1376478,5800
	493	389027,7200	1376453,8000
	494	389026,0531	1376451,5684
	483	388960,8233	1376499,2062
	495	388981,3800	1377407,2500
	496	388982,1000	1377436,1800
	497	389017,6400	1377434,2100
	498	389015,9100	1377405,7200
	495	388981,3800	1377407,2500
	499	388998,2612	1374620,1858
	500	389013,2160	1374637,4820
	501	389024,6200	1374628,1300
	502	389028,1700	1374625,6800
	503	389029,3800	1374626,0900
	504	389034,6300	1374627,8500
	505	389037,9800	1374618,8500
	506	389040,5700	1374611,9000
	507	389043,4600	1374604,1400
	508	389048,3017	1374599,7470
	509	389044,6900	1374595,5100
	510	389042,9400	1374597,0000
	511	389039,6400	1374593,1000
	512	389040,6200	1374592,2700
	513	389037,8401	1374588,3178
	514	389032,6200	1374592,2800
	515	389009,8800	1374610,5000
	499	388998,2612	1374620,1858
	516	389912,6100	1373630,2600
	517	389918,5300	1373699,9200
	518	389932,7000	1373717,2200
	519	389948,3491	1373732,2308
	520	389953,8459	1373737,5060
	521	389955,0100	1373738,6200

Сведения о границах территориальной зоны общественно-деловой зоны для размещения объектов, связанных с отправлением культа (Ц-5к)

Сведения о характерных точках границ объекта	№ точки	Координаты	
		X	Y
	522	389956,0600	1373737,5800
	523	389962,1900	1373731,5100
	524	389983,7700	1373710,1400
	525	389978,4700	1373702,8300
	526	389976,8500	1373698,3200
	527	389989,4300	1373683,5800
	528	389998,9800	1373675,9500
	529	390017,4900	1373660,6100
	530	390004,1000	1373642,3300
	531	390002,7200	1373640,4500
	532	389993,5200	1373627,8900
	533	389952,7100	1373616,7000
	534	389942,4200	1373604,2000
	535	389933,3000	1373612,1800
	536	389920,4300	1373623,4200
	537	389917,8800	1373625,6500
	516	389912,6100	1373630,2600
	538	390142,6330	1376201,1310
	539	390148,9900	1376210,4400
	540	390149,2700	1376210,8300
	541	390174,4000	1376247,6500
	542	390184,3400	1376251,1600
	543	390218,5200	1376217,2200
	544	390218,5239	1376217,2164
	545	390217,7590	1376216,1910
	546	390217,5200	1376215,8700
	547	390214,8360	1376212,2830
	548	390212,2200	1376209,3390
	549	390195,3850	1376187,7930
	550	390192,3010	1376183,8640
	551	390189,6900	1376180,5100
	552	390182,5370	1376170,4610
	553	390182,3300	1376170,1700
	554	390147,8837	1376197,0950
	538	390142,6330	1376201,1310
	555	390226,2804	1380052,0110
	556	390259,4696	1380094,4340
	557	390266,9567	1380088,1120
	558	390268,1774	1380087,0960
	559	390304,9132	1380056,5490
	560	390271,5313	1380014,6190
	561	390234,1351	1380045,3680
	562	390233,6092	1380045,8010

Сведения о границах территориальной зоны общественно-деловой зоны для размещения объектов, связанных с отправлением культа (Ц-5к)

Сведения о характерных точках границ объекта	№ точки	Координаты	
		X	Y
	555	390226,2804	1380052,0110
	563	390755,7738	1380410,8681
	564	390771,5100	1380431,4500
	565	390771,6162	1380431,5852
	566	390771,6100	1380431,5900
	567	390804,7100	1380474,8900
	568	390841,7400	1380445,9500
	569	390848,7924	1380440,4530
	570	390799,1887	1380376,7390
	563	390755,7738	1380410,8681
	571	390950,7500	1374625,4200
	572	390955,0600	1374634,4800
	573	390966,3300	1374658,1600
	574	391011,1600	1374710,8000
	575	391015,1800	1374718,8200
	576	391023,7600	1374721,5000
	577	391030,3200	1374718,5210
	578	391033,7290	1374725,5100
	579	391033,9300	1374725,9200
	580	391063,0700	1374712,3300
	581	391071,0900	1374708,0300
	582	390951,5830	1374622,0430
	583	390956,3040	1374629,6480
	571	390950,7500	1374625,4200
	584	391167,8510	1377659,5960
	585	391186,5210	1377683,1490
	586	391191,4370	1377689,6500
	587	391194,1116	1377693,2800
	588	391239,7214	1377657,3440
	589	391233,8100	1377636,3600
	590	391219,3600	1377630,6600
	591	391207,4300	1377625,9600
	592	391188,0759	1377618,6154
	593	391169,3800	1377633,2500
	594	391168,3938	1377650,2420
	584	391167,8510	1377659,5960
	595	391474,2870	1378463,0500
	596	391474,5270	1378500,0530
	597	391517,2760	1378553,6010
	598	391523,8210	1378561,7980
	599	391649,9430	1378459,2490
	600	391642,9640	1378450,5990
	601	391638,4820	1378445,0930

Сведения о границах территориальной зоны общественно-деловой зоны для размещения объектов, связанных с отправлением культа (Ц-5к)

Сведения о характерных точках границ объекта	№ точки	Координаты	
		X	Y
	602	391639,3070	1378444,3030
	603	391631,2550	1378434,5700
	604	391622,7100	1378423,7200
	605	391624,0460	1378422,4470
	606	391621,9140	1378420,1860
	607	391620,3960	1378421,6110
	608	391612,8950	1378412,3440
	609	391596,5620	1378419,1870
	610	391581,4400	1378416,6830
	611	391581,7240	1378415,3400
	612	391580,6910	1378415,1240
	613	391580,7680	1378414,7440
	614	391579,2930	1378414,4190
	615	391577,8810	1378409,2050
	616	391576,4680	1378406,8900
	617	391572,5550	1378407,9440
	618	391562,9520	1378413,2800
	619	391554,4330	1378417,2120
	620	391555,4080	1378419,2530
	621	391546,8010	1378423,3830
	622	391530,5150	1378431,1950
	595	391474,2870	1378463,0500
	623	391495,8250	1384773,1380
	624	391531,2230	1384819,6960
	625	391539,9720	1384832,9050
	626	391563,5950	1384868,1450
	627	391610,6380	1384839,2040
	628	391610,9170	1384839,0330
	629	391620,2100	1384833,4030
	630	391626,0630	1384830,9910
	631	391626,9400	1384830,6260
	632	391626,9070	1384830,5440
	633	391621,0090	1384816,0590
	634	391615,8740	1384806,7520
	635	391616,8560	1384805,6620
	636	391617,2460	1384805,2300
	637	391589,9700	1384741,2210
	638	391585,1090	1384729,8180
	639	391579,5340	1384716,7400
	640	391573,1760	1384701,8000
	641	391564,1330	1384707,8430
	642	391557,3710	1384712,3620
	643	391542,5630	1384722,6860

Сведения о границах территориальной зоны общественно-деловой зоны для размещения объектов, связанных с отправлением культа (Ц-5к)

Сведения о характерных точках границ объекта	№ точки	Координаты	
		X	Y
	644	391541,6210	1384724,2820
	645	391540,5710	1384726,0590
	646	391539,0710	1384726,1410
	647	391537,5700	1384726,2260
	648	391532,1320	1384730,2190
	649	391530,4600	1384731,4430
	650	391529,4340	1384730,0360
	651	391505,6070	1384745,9190
	652	391498,3980	1384751,5520
	653	391500,2950	1384754,4540
	654	391507,1470	1384764,9280
	655	391506,5090	1384765,3890
	623	391495,8250	1384773,1380
	656	391521,3770	1382707,3240
	657	391560,7480	1382757,5620
	658	391627,0830	1382704,7230
	659	391642,1750	1382691,9580
	660	391603,2230	1382641,9410
	656	391521,3770	1382707,3240
	661	391640,4272	1380995,2190
	662	391755,8908	1381142,3930
	663	392017,1362	1380938,3170
	664	391964,8934	1380860,1740
	665	391907,1390	1380785,5770
	666	391818,1122	1380855,5549
	661	391640,4272	1380995,2190
	667	392508,4056	1381731,5392
	668	392528,4745	1381756,8041
	669	392554,2632	1381737,4868
	670	392532,4781	1381709,5721
	671	392518,6140	1381720,4550
	667	392508,4056	1381731,5392
	672	393111,1300	1379349,2300
	673	393133,3700	1379373,8600
	674	393162,4100	1379347,6600
	675	393200,1200	1379318,0800
	676	393175,4500	1379289,9200
	677	393151,4176	1379312,9547
	678	393150,6370	1379313,7020
	679	393148,5370	1379315,5912
	680	393143,6870	1379319,9520
	681	393143,0260	1379320,5462
	682	393140,3620	1379322,9420

Сведения о границах территориальной зоны общественно-деловой зоны для размещения объектов, связанных с отправлением культа (Ц-5к)

Сведения о характерных точках границ объекта	№ точки	Координаты	
		X	Y
	672	393111,1300	1379349,2300
	683	393539,9270	1378013,6870
	684	393590,5950	1378038,9850
	685	393636,5210	1378078,2580
	686	393681,8250	1377984,7060
	687	393680,8500	1377983,3230
	688	393587,8230	1377935,8010
	689	393580,3630	1377931,9910
	683	393539,9270	1378013,6870
	690	393554,2400	1380854,3200
	691	393566,6300	1380905,5500
	692	393661,7900	1380897,3100
	693	393663,7894	1380887,0932
	694	393663,7900	1380887,0900
	695	393656,1200	1380881,8500
	696	393657,1400	1380865,7400
	697	393659,8900	1380822,5500
	698	393660,6600	1380809,6800
	699	393607,8100	1380833,2700
	700	393606,8200	1380835,9700
	701	393584,3800	1380843,8100
	690	393554,2400	1380854,3200
	702	394317,3150	1387218,2740
	703	394452,1330	1387226,9100
	704	394458,0340	1387147,2040
	705	394488,0840	1387149,5490
	706	394492,2010	1387077,2550
	707	394330,9430	1387067,6710
	702	394317,3150	1387218,2740
	708	394708,1100	1381017,1800
	709	394724,4300	1381071,9400
	710	394731,4700	1381082,7000
	711	394763,3000	1381063,1600
	712	394728,1400	1381005,6800
	708	394708,1100	1381017,1800
	713	394816,1920	1378801,9310
	714	394838,1780	1378812,8360
	715	394838,1630	1378812,8720
	716	394941,8190	1378869,0030
	717	394943,8510	1378865,2470
	718	394953,3860	1378869,9780
	719	395013,6000	1378748,5870
	720	395094,0640	1378654,3240

Сведения о границах территориальной зоны общественно-деловой зоны для размещения объектов, связанных с отправлением культа (Ц-5к)

Сведения о характерных точках границ объекта	№ точки	Координаты	
		X	Y
	721	395070,0900	1378641,4500
	722	395095,0300	1378595,2610
	723	395052,4440	1378570,6340
	724	395004,1360	1378542,7010
	725	395004,1320	1378542,7080
	726	394958,2400	1378516,1810
	727	394917,0140	1378599,1110
	728	394914,1230	1378597,5580
	729	394872,1810	1378678,9320
	730	394873,7290	1378679,6860
	731	394876,2440	1378681,1260
	713	394816,1920	1378801,9310
	732	399705,0620	1383109,4110
	733	399743,3910	1383177,8900
	734	399746,4820	1383176,2730
	735	399751,7930	1383186,8050
	736	399758,3960	1383197,5980
	737	399763,4660	1383206,2120
	738	399765,0640	1383208,9770
	739	399767,0830	1383212,4380
	740	399770,1960	1383217,8160
	741	399776,5950	1383228,8390
	742	399778,9200	1383227,2380
	743	399785,7640	1383222,6100
	744	399799,6340	1383213,2430
	745	399805,4010	1383209,4870
	746	399806,4340	1383208,8220
	747	399808,3170	1383207,5970
	748	399808,5430	1383207,4390
	749	399808,7620	1383207,3000
	750	399809,6310	1383206,7340
	751	399811,8140	1383205,3150
	752	399816,7630	1383202,0880
	753	399822,9940	1383198,0260
	754	399823,4240	1383197,7460
	755	399823,5160	1383197,6460
	756	399823,0994	1383197,1850
	757	399821,2400	1383194,0100
	758	399802,4500	1383162,6500
	759	399801,5200	1383161,2300
	760	399798,0800	1383155,9800
	761	399795,4600	1383151,9800
	762	399788,9300	1383140,1000

Сведения о границах территориальной зоны общественно-деловой зоны для размещения объектов, связанных с отправлением культа (Ц-5к)

Сведения о характерных точках границ объекта	№ точки	Координаты	
		X	Y
	763	399789,2000	1383138,4300
	764	399752,5821	1383074,2940
	765	399752,5850	1383074,2920
	766	399752,5846	1383074,2910
	767	399707,9670	1383099,3520
	768	399707,9667	1383099,3520
	732	399705,0620	1383109,4110
	769	399707,9470	1383099,3600
	770	399707,9585	1383099,3550
	771	399707,9476	1383099,3590
	769	399707,9470	1383099,3600
	772	404193,7260	1378989,8350
	773	404195,3210	1379030,5870
	774	404204,5670	1379052,3670
	775	404221,6490	1379059,4500
	776	404247,5160	1379029,8910
	777	404268,5770	1379007,7100
	778	404267,6240	1378986,9840
	772	404193,7260	1378989,8350
	779	404512,7620	1378613,0580
	780	404513,2780	1378627,0410
	781	404516,1040	1378703,7390
	782	404568,4950	1378700,4060
	783	404565,0570	1378611,0950
	784	404535,2120	1378612,2130
	779	404512,7620	1378613,0580
	785	408686,9240	1375587,0850
	786	408697,1380	1375615,7380
	787	408727,7920	1375598,0420
	788	408720,0490	1375586,1860
	789	408712,4660	1375575,6970
	785	408686,9240	1375587,0850
	790	419363,7140	1354297,2510
	791	419530,5990	1354313,2240
	792	419539,7500	1354218,0100
	793	419530,2260	1354217,2650
	794	419529,6270	1354216,6820
	795	419528,5870	1354216,7090
	796	419527,9170	1354217,4480
	797	419505,0040	1354215,5090
	798	419499,2290	1354215,2360
	799	419499,2930	1354214,8040
	800	419494,7070	1354214,4640



Сведения о границах территориальной зоны общественно-деловой зоны для размещения объектов, связанных с отправлением культа (Ц-5к)

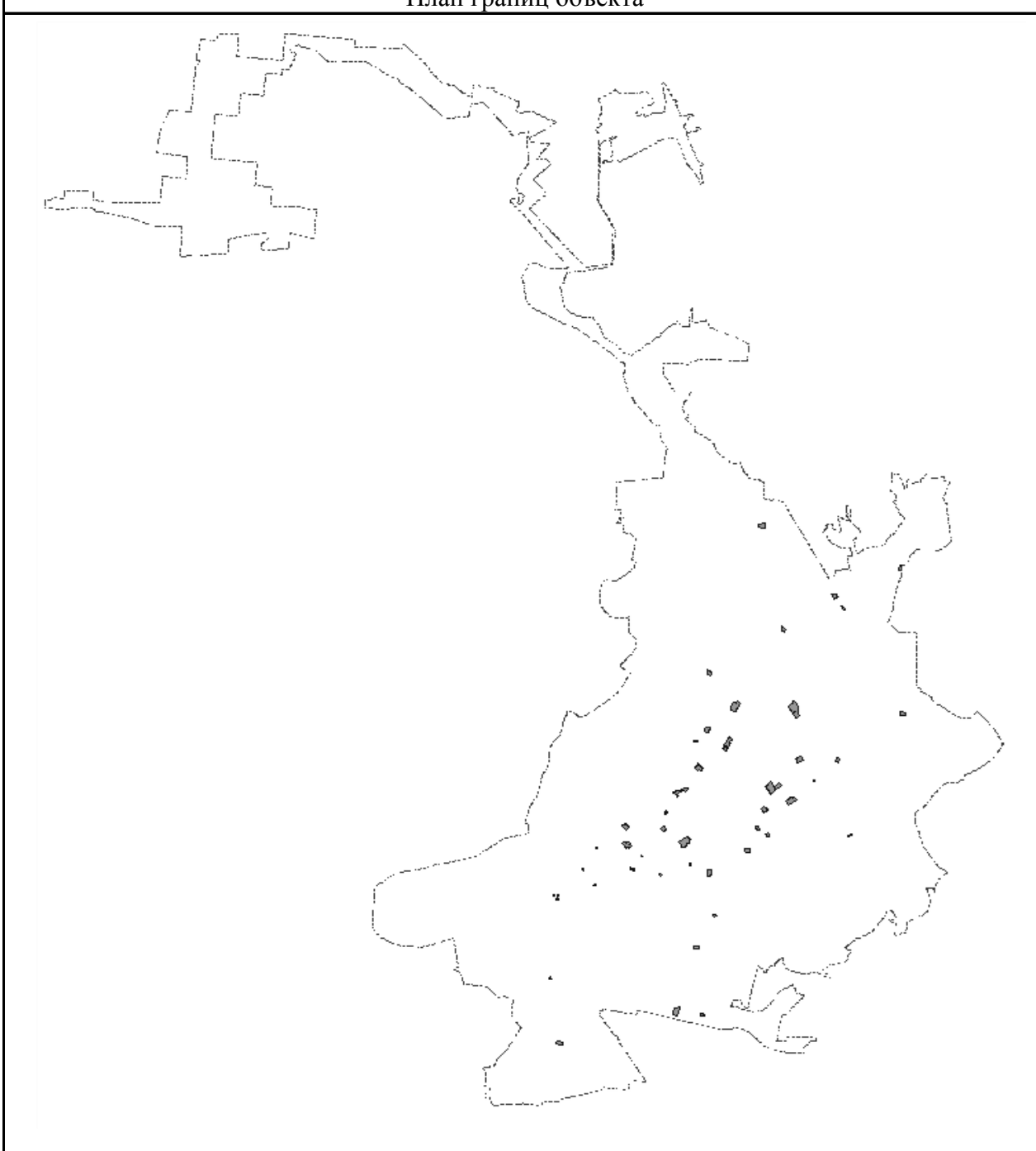
Сведения о характерных точках границ объекта	№ точки	Координаты	
		X	Y
	801	419494,6460	1354215,1050
	802	419483,0580	1354214,0260
	803	419478,6000	1354213,5340
	804	419478,8080	1354211,4190
	805	419475,9610	1354210,9820
	806	419475,7010	1354213,5980
	807	419474,9001	1354213,5890
	808	419474,9000	1354213,5900
	809	419440,6500	1354209,8100
	810	419440,1900	1354213,5800
	811	419387,5000	1354208,4700
	812	419373,1481	1354207,0780
	813	419369,0290	1354242,6850
	790	419363,7140	1354297,2510
	814	422993,3180	1373586,4650
	815	423027,7520	1373647,4180
	816	423038,3850	1373665,4150
	817	423095,2760	1373633,6930
	818	423107,9040	1373626,6500
	819	423097,4100	1373608,0690
	820	423062,9800	1373547,1110
	821	423021,7270	1373570,4160
	814	422993,3180	1373586,4650
	822	423643,1200	1373382,3100
	823	423653,9100	1373401,3500
	824	423658,2700	1373398,9500
	825	423665,9770	1373412,9935
	826	423667,3800	1373415,5500
	827	423674,1700	1373427,6700
	828	423695,8000	1373415,9000
	829	423710,8000	1373407,9000
	830	423723,4100	1373400,8400
	831	423724,0400	1373399,8100
	832	423714,1800	1373381,1100
	833	423713,6200	1373380,0300
	834	423712,1500	1373377,2600
	835	423713,1000	1373376,7200
	836	423708,8100	1373369,5600
	837	423707,0100	1373366,1900
	838	423705,7600	1373366,8500
	839	423700,1085	1373369,4096
	840	423695,7800	1373371,3700
	841	423687,1900	1373356,4300

Сведения о границах территориальной зоны общественно-деловой зоны для размещения объектов,  
связанных с отправлением культа (Ц-5к)

Сведения о характерных точках границ объекта	№ точки	Координаты	
		X	Y
	842	423645,5064	1373380,9086
	822	423643,1200	1373382,3100

».

Графическое описание местоположения границ  
территориальной зоны общественно-деловой зоны для размещения объектов  
медицинского назначения (Ц-5м)  
(наименование объекта, местоположение которого описано)

Сведения об объекте	
Местоположение объекта	Самарская область, городской округ Самара
Площадь объекта, кв.м	2158265
План границ объекта	
	

Сведения о границах территориальной зоны общественно-деловой зоны для размещения объектов  
медицинского назначения (Ц-5м)

Сведения о местоположении границ объекта			
Система координат	МСК-63, зона 1, координаты математические		
Сведения о характерных точках границ объекта	№ точки	Координаты	
		X	Y
	1	378880,8360	1370149,0440
	2	378887,4410	1370158,0680
	3	378887,4520	1370158,0830
	4	378888,2110	1370180,1490
	5	378881,4510	1370184,9860
	6	378883,2790	1370187,6810
	7	378885,3270	1370190,7620
	8	378888,7450	1370195,6910
	9	378890,7560	1370254,1940
	10	378880,9360	1370291,8890
	11	378883,4980	1370295,7000
	12	378885,7800	1370299,0970
	13	378893,9080	1370311,1900
	14	378896,8460	1370313,0250
	15	378897,9290	1370313,2320
	16	378899,2870	1370316,1340
	17	378905,6740	1370328,5610
	18	378922,4740	1370362,8900
	19	378929,8390	1370364,6190
	20	378987,7130	1370376,9220
	21	379042,5290	1370388,5770
	22	379057,6180	1370391,7860
	23	379099,1560	1370206,1820
	24	379072,1070	1370168,1740
	25	379002,4100	1370061,9540
	26	378993,7870	1370068,2710
	27	378883,5960	1370147,0690
	1	378880,8360	1370149,0440
	28	380280,4090	1376852,9780
	29	380280,4110	1376852,9780
	30	380280,4100	1376852,9810
	31	380282,1540	1376853,5520
	32	380286,1180	1376854,8530
	33	380286,1200	1376854,8530
	34	380291,9700	1376856,8850
	35	380284,7120	1376887,9900
	36	380358,8590	1376912,2680
	37	380373,3250	1376908,4820
	38	380376,9860	1376897,0630
	39	380378,3630	1376863,3880
	40	380380,2610	1376858,5110

Сведения о границах территориальной зоны общественно-деловой зоны для размещения объектов  
медицинского назначения (Ц-5м)

Сведения о характерных точках границ объекта	№ точки	Координаты	
		X	Y
	41	380387,0960	1376860,7840
	42	380387,5690	1376860,9390
	43	380387,5700	1376860,9390
	44	380397,3700	1376831,2310
	45	380394,2830	1376830,1920
	46	380397,4920	1376820,5720
	47	380398,4200	1376817,7890
	48	380397,4730	1376817,4700
	49	380399,2960	1376811,4960
	50	380396,6820	1376810,4540
	51	380397,2240	1376808,8280
	52	380397,3700	1376808,3970
	53	380403,8900	1376788,9660
	54	380413,1800	1376761,2910
	55	380413,1780	1376761,2880
	56	380413,1790	1376761,2880
	57	380412,3930	1376761,0270
	58	380411,0600	1376760,5800
	59	380412,0590	1376757,5810
	60	380412,5000	1376756,2590
	61	380412,0640	1376756,1140
	62	380408,8540	1376755,0320
	63	380410,8910	1376748,9310
	64	380410,8900	1376748,9310
	65	380409,4700	1376748,5690
	66	380408,4800	1376742,5710
	67	380408,4790	1376742,5680
	68	380405,1610	1376740,2340
	69	380398,7200	1376737,9460
	70	380393,8500	1376736,2110
	71	380351,6800	1376723,3800
	72	380349,4500	1376724,1300
	73	380347,2330	1376723,4830
	74	380345,0920	1376722,8570
	75	380345,3890	1376721,9030
	76	380345,3880	1376721,9030
	77	380345,3900	1376721,9000
	78	380333,1800	1376718,0690
	79	380333,1780	1376718,0750
	80	380319,7550	1376726,1750
	81	380317,7000	1376726,2090
	82	380317,7160	1376727,4060
	83	380309,0300	1376732,6470

Сведения о границах территориальной зоны общественно-деловой зоны для размещения объектов  
медицинского назначения (Ц-5м)

Сведения о характерных точках границ объекта	№ точки	Координаты	
		X	Y
	84	380307,7250	1376755,0040
	85	380301,8810	1376764,7910
	86	380300,9310	1376765,0860
	87	380298,7150	1376766,0190
	88	380292,6560	1376785,2280
	89	380292,6220	1376785,3410
	90	380292,6130	1376785,3620
	91	380293,5280	1376785,7210
	92	380286,5320	1376806,7800
	93	380280,8170	1376823,9870
	94	380281,8770	1376825,6890
	95	380282,9500	1376827,4090
	96	380286,6960	1376829,2290
	97	380288,0560	1376829,8880
	98	380287,1280	1376832,7050
	99	380285,2720	1376838,3050
	100	380284,0650	1376841,9510
	28	380280,4090	1376852,9780
	101	380293,5042	1375656,0667
	102	380384,6500	1375675,1308
	103	380694,0639	1375739,7957
	104	380691,0826	1375657,6752
	105	380640,2084	1375507,8851
	106	380429,0313	1375466,0212
	107	380349,6970	1375450,2939
	101	380293,5042	1375656,0667
	108	382022,2399	1369731,3430
	109	382031,2200	1369757,0720
	110	382051,5411	1369816,1130
	111	382057,2805	1369832,7880
	112	382172,7246	1369792,5600
	113	382158,3200	1369778,8500
	114	382105,7811	1369728,8430
	115	382064,5300	1369689,5800
	116	382072,9300	1369713,6500
	117	382028,3800	1369729,2000
	108	382022,2399	1369731,3430
	118	383491,6892	1376391,3691
	119	383494,8704	1376679,2621
	120	383634,3933	1376677,1843
	121	383630,1085	1376389,4581
	118	383491,6892	1376391,3691
	122	384998,1690	1377329,7060

Сведения о границах территориальной зоны общественно-деловой зоны для размещения объектов  
медицинского назначения (Ц-5м)

Сведения о характерных точках границ объекта	№ точки	Координаты	
		X	Y
	123	385053,0290	1377450,7140
	124	385127,6630	1377418,0200
	125	385126,5860	1377415,1640
	126	385083,5450	1377315,0420
	127	385075,9860	1377294,3410
	122	384998,1690	1377329,7060
	128	385789,9200	1370133,8300
	129	385793,3100	1370134,8400
	130	385792,9300	1370136,3200
	131	385794,5700	1370136,9400
	132	385797,7600	1370137,6700
	133	385808,6300	1370142,8700
	134	385816,2400	1370145,6100
	135	385821,2500	1370144,6800
	136	385829,6900	1370146,6700
	137	385848,1462	1370153,5140
	138	385848,6900	1370153,3600
	139	385865,3600	1370149,2700
	140	385870,1217	1370143,5440
	141	385870,1231	1370143,5425
	142	385870,1200	1370143,5400
	143	385892,8100	1370115,0700
	144	385892,8352	1370115,0871
	145	385893,0448	1370114,8250
	146	385848,9174	1370084,5390
	147	385829,2810	1370078,3500
	148	385817,1149	1370081,8680
	149	385810,3723	1370081,3020
	150	385810,2608	1370081,2600
	151	385810,1600	1370081,5800
	152	385804,1200	1370103,0500
	153	385803,3100	1370102,8600
	154	385801,6000	1370109,0800
	155	385795,5100	1370107,0800
	156	385790,9400	1370119,7000
	157	385795,4600	1370121,2100
	158	385791,4400	1370129,0400
	128	385789,9200	1370133,8300
	159	385966,0000	1369984,3600
	160	385982,8900	1369992,0200
	161	385982,8910	1369992,0221
	162	385984,4600	1369995,3400
	163	385983,6000	1369997,3900

Сведения о границах территориальной зоны общественно-деловой зоны для размещения объектов  
медицинского назначения (Ц-5м)

Сведения о характерных точках границ объекта	№ точки	Координаты	
		X	Y
	164	385983,6041	1369997,3918
	165	385983,6244	1369997,4005
	166	385983,8100	1369997,4800
	167	385983,8108	1369997,4778
	168	385985,0900	1369994,0900
	169	385990,7800	1369996,2200
	170	385990,9500	1369995,7400
	171	386011,8600	1370003,2100
	172	386011,5700	1370003,9900
	173	386013,8400	1370004,8400
	174	386016,2274	1370005,6619
	175	386019,9100	1369995,4300
	176	386021,3000	1369995,9200
	177	386024,2400	1369988,2300
	178	386030,0700	1369974,7400
	179	386027,4200	1369970,5000
	180	386031,3800	1369960,2300
	181	386033,7100	1369961,1400
	182	386039,7200	1369944,1600
	183	386038,7800	1369943,8000
	184	386041,3100	1369937,2700
	185	386042,9232	1369932,8963
	186	385993,3769	1369913,9882
	187	385991,8637	1369917,8860
	188	385989,6252	1369917,0080
	189	385984,9040	1369929,0810
	190	385985,6490	1369929,4000
	191	385978,5010	1369947,0410
	192	385973,5710	1369959,8360
	193	385966,3400	1369979,5080
	194	385966,8092	1369979,6864
	195	385967,1000	1369978,9400
	196	385967,9500	1369979,3200
	197	385967,6801	1369980,0176
	198	385967,3163	1369980,9577
	159	385966,0000	1369984,3600
	199	385972,4500	1370145,8100
	200	385984,4500	1370154,2400
	201	385988,0500	1370157,0000
	202	386011,3400	1370173,4900
	203	386020,6159	1370178,6970
	204	386039,2418	1370131,0649
	205	386028,4063	1370126,8993



Сведения о границах территориальной зоны общественно-деловой зоны для размещения объектов  
медицинского назначения (Ц-5м)

Сведения о характерных точках границ объекта	№ точки	Координаты	
		X	Y
	206	386027,7800	1370128,4700
	207	386004,8600	1370120,4800
	208	386004,3200	1370122,8400
	209	385992,6700	1370119,0200
	210	385991,5900	1370122,3000
	211	385984,4200	1370119,5500
	212	385984,3600	1370119,5300
	213	385980,3000	1370128,7300
	214	385976,0462	1370138,4055
	215	385973,7800	1370143,5600
	216	385972,8206	1370145,1830
	199	385972,4500	1370145,8100
	217	386468,3200	1371849,1800
	218	386476,4400	1371852,0200
	219	386473,3600	1371864,0600
	220	386475,0700	1371864,6200
	221	386476,2200	1371864,9900
	222	386494,6000	1371871,0500
	223	386494,9800	1371874,9900
	224	386500,4800	1371877,0200
	225	386496,9700	1371886,8700
	226	386510,7700	1371892,1000
	227	386512,2900	1371887,8600
	228	386522,7200	1371891,5800
	229	386527,0900	1371880,7300
	230	386530,3000	1371881,9300
	231	386552,4500	1371874,3600
	232	386562,3600	1371851,3100
	233	386573,6500	1371825,0500
	234	386572,7000	1371817,4300
	235	386575,1349	1371810,3391
	236	386499,4916	1371778,8339
	237	386496,3700	1371787,5300
	238	386481,5400	1371822,2000
	239	386478,7000	1371821,1700
	240	386478,4700	1371822,1500
	241	386477,9100	1371822,4100
	242	386475,2700	1371829,9200
	243	386477,6400	1371830,7500
	217	386468,3200	1371849,1800
	244	386948,5744	1377025,5910
	245	386949,4112	1377036,6799
	246	386949,4100	1377036,6800

Сведения о границах территориальной зоны общественно-деловой зоны для размещения объектов  
медицинского назначения (Ц-5м)

Сведения о характерных точках границ объекта	№ точки	Координаты	
		X	Y
	247	386949,5100	1377038,4100
	248	386952,8800	1377091,2500
	249	386955,9500	1377133,6500
	250	386956,0500	1377135,0200
	251	386958,3900	1377180,5700
	252	386961,9000	1377240,4200
	253	386962,4663	1377248,0600
	254	387094,0450	1377239,7150
	255	387221,4497	1377232,3430
	256	387207,5021	1377007,7430
	244	386948,5744	1377025,5910
	257	386954,6600	1374848,1900
	258	387008,2900	1374924,5800
	259	387062,1500	1374890,3700
	260	387047,6900	1374867,0100
	261	387050,1800	1374865,3300
	262	387048,0700	1374861,9300
	263	387058,9100	1374854,5200
	264	387056,9752	1374851,6888
	265	387019,5100	1374796,8600
	266	387000,4700	1374810,0800
	267	386988,5100	1374818,7100
	268	386990,6200	1374821,6300
	269	386978,5800	1374830,3300
	270	386977,9400	1374829,4400
	271	386961,8100	1374841,0800
	272	386962,6200	1374842,1600
	257	386954,6600	1374848,1900
	273	387170,8600	1373620,2500
	274	387181,9400	1373625,7900
	275	387180,0000	1373639,1600
	276	387206,8600	1373642,7600
	277	387210,2100	1373633,7300
	278	387231,0600	1373641,8500
	279	387230,8200	1373642,5300
	280	387267,1700	1373657,3300
	281	387267,2700	1373658,9700
	282	387272,4700	1373658,9100
	283	387272,4900	1373659,9100
	284	387277,1100	1373659,6800
	285	387288,4600	1373665,1500
	286	387289,0000	1373663,9700
	287	387301,1700	1373635,9800

Сведения о границах территориальной зоны общественно-деловой зоны для размещения объектов  
медицинского назначения (Ц-5м)

Сведения о характерных точках границ объекта	№ точки	Координаты	
		X	Y
	288	387290,3200	1373631,2400
	289	387291,1600	1373629,3100
	290	387284,2900	1373625,9400
	291	387281,7200	1373624,8500
	292	387282,1800	1373623,7600
	293	387283,7600	1373619,8600
	294	387282,0100	1373619,2200
	295	387308,6200	1373556,5400
	296	387327,0400	1373517,8000
	297	387329,4000	1373518,7400
	298	387331,2900	1373514,0000
	299	387337,6667	1373497,6271
	300	387232,0401	1373452,5317
	301	387174,9440	1373589,3960
	302	387172,7694	1373602,8020
	273	387170,8600	1373620,2500
	303	387196,9900	1371302,6000
	304	387203,3500	1371304,9500
	305	387197,6100	1371324,3300
	306	387209,0600	1371328,2500
	307	387215,9400	1371309,5900
	308	387220,2600	1371311,1800
	309	387220,5200	1371310,4700
	310	387250,9600	1371322,7600
	311	387251,5500	1371321,9500
	312	387282,7400	1371334,6500
	313	387290,0700	1371309,4800
	314	387284,7400	1371308,0900
	315	387281,5400	1371307,6000
	316	387277,8600	1371305,4100
	317	387270,7300	1371297,5500
	318	387270,8700	1371289,5300
	319	387267,3300	1371287,9700
	320	387268,2900	1371270,9900
	321	387269,7400	1371267,3700
	322	387272,3691	1371259,8352
	323	387218,1082	1371238,5935
	324	387215,9500	1371244,3800
	325	387215,7000	1371245,4700
	326	387200,2700	1371293,6800
	303	387196,9900	1371302,6000
	327	387423,6440	1376206,3130
	328	387432,4590	1376292,4080

Сведения о границах территориальной зоны общественно-деловой зоны для размещения объектов  
медицинского назначения (Ц-5м)

Сведения о характерных точках границ объекта	№ точки	Координаты	
		X	Y
	329	387521,6870	1376286,3530
	330	387520,5174	1376265,3690
	331	387523,8000	1376265,1300
	332	387520,3900	1376214,1400
	333	387517,6728	1376214,3398
	334	387516,7630	1376198,0120
	335	387512,0264	1376198,4336
	336	387511,2500	1376184,0300
	337	387432,5000	1376191,4200
	338	387433,0240	1376205,4770
	327	387423,6440	1376206,3130
	339	387833,2906	1374021,3533
	340	387836,2700	1374025,5200
	341	387835,2500	1374026,2600
	342	387850,5700	1374047,6700
	343	387853,2600	1374045,7900
	344	387866,7900	1374035,4100
	345	387867,1600	1374035,8800
	346	387871,0500	1374032,8500
	347	387870,5246	1374032,1767
	348	387896,6100	1374013,5700
	349	387888,0400	1374001,9400
	350	387886,8500	1374000,8100
	351	387885,3300	1373999,8800
	352	387884,0400	1373999,6700
	353	387883,0200	1373999,5500
	354	387876,9418	1373991,0325
	355	387883,2400	1373986,4100
	356	387874,1900	1373974,6100
	357	387864,8789	1373981,4668
	358	387862,0500	1373983,5500
	359	387862,9494	1373984,7505
	360	387855,7800	1373990,3600
	361	387862,1900	1373998,9300
	362	387843,2100	1374013,0300
	363	387845,9300	1374016,3100
	364	387840,7200	1374020,2400
	365	387838,2000	1374017,0900
	366	387833,3200	1374021,3290
	339	387833,2906	1374021,3533
	367	388045,2300	1378881,1000
	368	388047,6300	1378970,2500
	369	388048,6048	1378994,7480

Сведения о границах территориальной зоны общественно-деловой зоны для размещения объектов  
медицинского назначения (Ц-5м)

Сведения о характерных точках границ объекта	№ точки	Координаты	
		X	Y
	370	388048,6200	1378995,1300
	371	388048,9901	1379004,4813
	372	388236,8771	1378991,8395
	373	388236,0474	1378982,0902
	374	388236,0500	1378982,0900
	375	388234,3100	1378949,1900
	376	388234,0000	1378943,5000
	377	388234,9600	1378943,4400
	378	388234,7100	1378938,4500
	379	388234,1100	1378938,4700
	380	388230,3310	1378879,7800
	381	388234,4500	1378879,5200
	382	388226,9700	1378773,4300
	383	388190,1200	1378775,8200
	384	388184,0549	1378776,0849
	385	388107,6800	1378779,4200
	386	388048,1900	1378784,9300
	387	388052,2800	1378880,4400
	367	388045,2300	1378881,1000
	388	388219,3700	1371882,7800
	389	388267,3900	1371948,5200
	390	388286,0200	1371935,0600
	391	388281,6100	1371925,1700
	392	388277,9500	1371916,4600
	393	388265,4600	1371892,3400
	394	388263,1800	1371889,1500
	395	388243,7900	1371868,7900
	396	388239,6200	1371866,7900
	397	388229,1900	1371875,0000
	388	388219,3700	1371882,7800
	398	388243,3782	1373446,1530
	399	388279,4679	1373487,9427
	400	388295,1200	1373474,8000
	401	388311,1300	1373495,0200
	402	388311,9000	1373494,3600
	403	388312,9800	1373495,7400
	404	388313,7500	1373496,7100
	405	388315,1800	1373498,5400
	406	388315,9800	1373499,5400
	407	388316,3000	1373499,9600
	408	388315,6900	1373500,5000
	409	388322,2100	1373509,0100
	410	388338,8200	1373530,7100

Сведения о границах территориальной зоны общественно-деловой зоны для размещения объектов  
медицинского назначения (Ц-5м)

Сведения о характерных точках границ объекта	№ точки	Координаты	
		X	Y
	411	388341,6400	1373534,3900
	412	388358,3500	1373556,5800
	413	388359,3100	1373555,8000
	414	388366,3400	1373550,2700
	415	388373,8500	1373559,8200
	416	388374,9500	1373560,8200
	417	388379,6791	1373573,3110
	418	388391,3660	1373564,9160
	419	388475,6420	1373488,4620
	420	388467,9200	1373479,4400
	421	388466,8600	1373478,4100
	422	388463,7300	1373474,8600
	423	388445,4800	1373454,1300
	424	388439,9300	1373447,8000
	425	388458,5300	1373431,3300
	426	388481,3600	1373457,2500
	427	388484,1400	1373454,8300
	428	388483,9100	1373454,6000
	429	388484,9700	1373453,6700
	430	388489,2700	1373458,6800
	431	388488,3400	1373459,5300
	432	388489,0600	1373460,3200
	433	388496,7980	1373469,4160
	434	388557,4000	1373416,0630
	435	388557,5685	1373415,9139
	436	388550,2000	1373407,3100
	437	388546,7400	1373403,2700
	438	388545,8500	1373402,2300
	439	388545,3400	1373402,6600
	440	388531,1500	1373385,6300
	441	388524,7400	1373377,9400
	442	388522,9400	1373375,7800
	443	388524,3300	1373372,9100
	444	388524,8000	1373372,5300
	445	388526,3800	1373371,3000
	446	388526,8600	1373370,9200
	447	388544,9100	1373356,7800
	448	388545,3600	1373356,4200
	449	388545,7500	1373352,1000
	450	388538,5000	1373342,7000
	451	388537,2800	1373341,1200
	452	388522,8100	1373322,3800
	453	388528,2000	1373318,1000

Сведения о границах территориальной зоны общественно-деловой зоны для размещения объектов  
медицинского назначения (Ц-5м)

Сведения о характерных точках границ объекта	№ точки	Координаты	
		X	Y
	454	388530,5800	1373316,2200
	455	388529,8500	1373315,2700
	456	388524,1000	1373307,9600
	457	388524,7300	1373307,4300
	458	388528,5800	1373304,2200
	459	388523,9000	1373297,9900
	460	388520,1100	1373292,9500
	461	388521,2200	1373292,1400
	462	388522,8300	1373290,9500
	463	388541,9900	1373276,8200
	464	388550,0400	1373270,8800
	465	388551,4300	1373269,8500
	466	388553,0500	1373268,6600
	467	388554,7000	1373267,4500
	468	388575,6831	1373252,0627
	469	388472,2719	1373122,9150
	470	388370,4536	1373200,6560
	471	388269,9190	1373279,2090
	472	388261,4270	1373285,8240
	473	388272,6600	1373301,3700
	474	388285,2000	1373318,3400
	475	388298,6000	1373336,5000
	476	388293,3600	1373340,1300
	477	388296,4400	1373344,5500
	478	388294,2600	1373346,2600
	479	388316,3200	1373374,5400
	480	388275,8300	1373406,9500
	481	388278,5100	1373410,9400
	482	388289,5800	1373427,2900
	483	388264,5900	1373430,9800
	398	388243,3782	1373446,1530
	484	388305,4549	1375825,6059
	485	388305,9600	1375835,9800
	486	388314,2200	1376016,0200
	487	388389,3500	1376010,1900
	488	388393,6500	1376071,7800
	489	388393,6522	1376071,8134
	490	388420,1000	1376069,9300
	491	388421,1500	1376086,7500
	492	388476,4400	1376086,9300
	493	388485,9600	1376099,3400
	494	388488,3160	1376215,6230
	495	388583,5410	1376231,9170

Сведения о границах территориальной зоны общественно-деловой зоны для размещения объектов  
медицинского назначения (Ц-5м)

Сведения о характерных точках границ объекта	№ точки	Координаты	
		X	Y
	496	388586,2750	1376232,3840
	497	388645,7000	1376235,4400
	498	388677,5800	1376233,1200
	499	388682,2010	1376236,9500
	500	388689,0900	1376242,9500
	501	388697,2300	1376242,5300
	502	388715,1200	1376228,3600
	503	388720,5100	1376227,0200
	504	388724,0900	1376226,1300
	505	388771,4600	1376190,1100
	506	388770,0000	1376181,3400
	507	388767,7600	1376182,9700
	508	388763,9400	1376177,3700
	509	388803,4800	1376148,5800
	510	388801,3700	1376145,5900
	511	388802,9800	1376144,3900
	512	388800,7600	1376141,0600
	513	388799,0000	1376142,2800
	514	388796,6200	1376139,2300
	515	388790,8000	1376143,4100
	516	388787,3715	1376138,8488
	517	388787,3700	1376138,8500
	518	388785,5600	1376136,4400
	519	388781,7800	1376131,4100
	520	388786,7500	1376127,6800
	521	388786,3000	1376112,3800
	522	388791,6900	1376108,9100
	523	388792,4400	1376109,9500
	524	388794,1700	1376108,8200
	525	388793,5000	1376107,7400
	526	388797,0400	1376105,4600
	527	388786,6115	1376089,5900
	528	388812,5600	1376072,4600
	529	388816,2800	1376067,9500
	530	388819,3500	1376065,5300
	531	388824,5400	1376061,6300
	532	388828,6927	1376058,8139
	533	388830,3500	1376057,6900
	534	388832,5951	1376056,0250
	535	388565,5445	1375697,4709
	536	388563,2350	1375699,0750
	537	388501,4124	1375741,9880
	538	388404,4180	1375808,7770



Сведения о границах территориальной зоны общественно-деловой зоны для размещения объектов  
медицинского назначения (Ц-5м)

Сведения о характерных точках границ объекта	№ точки	Координаты	
		X	Y
	539	388389,2183	1375815,9150
	484	388305,4549	1375825,6059
	540	388784,7900	1379799,0900
	541	388792,9000	1379815,6000
	542	388792,2000	1379815,9600
	543	388795,0300	1379821,9200
	544	388786,0600	1379826,2200
	545	388788,0300	1379830,3800
	546	388790,8200	1379836,2500
	547	388796,6600	1379848,5500
	548	388797,8100	1379851,1600
	549	388794,5990	1379852,5890
	550	388794,1754	1379852,7840
	551	388794,6100	1379853,3700
	552	388803,8400	1379868,4400
	553	388828,3500	1379882,4200
	554	388828,1700	1379880,1300
	555	388839,8300	1379880,8500
	556	388839,8700	1379879,8000
	557	388859,8500	1379885,0000
	558	388904,0000	1379891,1000
	559	388907,1900	1379890,9000
	560	388930,0000	1379877,9100
	561	388931,6100	1379879,9700
	562	388986,8300	1379838,6500
	563	388993,7874	1379833,7341
	564	388958,1829	1379788,2380
	565	388953,5935	1379717,6440
	566	388944,2450	1379718,2210
	567	388933,9100	1379710,0500
	568	388901,4300	1379712,5200
	569	388862,4800	1379737,1100
	570	388857,7500	1379739,8800
	571	388833,4700	1379754,1200
	572	388831,1300	1379756,3700
	573	388817,6120	1379768,7921
	540	388784,7900	1379799,0900
	574	388790,2921	1383555,9620
	575	388808,3418	1383581,5170
	576	388892,2350	1383695,7240
	577	388899,5140	1383690,5060
	578	388924,3310	1383672,2080
	579	388925,0100	1383668,6270

Сведения о границах территориальной зоны общественно-деловой зоны для размещения объектов  
медицинского назначения (Ц-5м)

Сведения о характерных точках границ объекта	№ точки	Координаты	
		X	Y
	580	388923,5875	1383666,5980
	581	388900,0660	1383633,0440
	582	388892,4370	1383622,1520
	583	388883,1370	1383608,8920
	584	388890,6850	1383603,5080
	585	388860,9960	1383562,2010
	586	388863,7150	1383546,7150
	587	388865,0220	1383539,2710
	588	388858,1780	1383534,7670
	589	388870,7230	1383526,6720
	590	388862,8760	1383515,2650
	591	388876,9870	1383505,4210
	592	388884,3450	1383516,0760
	593	388887,8420	1383513,4840
	594	388871,8800	1383490,9670
	595	388832,5220	1383522,5870
	596	388795,3070	1383551,9520
	574	388790,2921	1383555,9620
	597	389051,4842	1375021,7230
	598	389063,8800	1375039,1500
	599	389067,1400	1375042,9200
	600	389069,3560	1375045,4820
	601	389104,7300	1375093,5900
	602	389114,5100	1375107,1100
	603	389115,9000	1375106,1500
	604	389117,6700	1375108,0100
	605	389120,5500	1375106,0300
	606	389121,3700	1375106,5200
	607	389124,2300	1375104,8500
	608	389124,7900	1375104,5000
	609	389142,8700	1375121,6700
	610	389143,3600	1375122,1200
	611	389142,0300	1375123,0400
	612	389143,8600	1375125,5700
	613	389145,6400	1375124,2900
	614	389150,6900	1375124,9700
	615	389153,0200	1375123,1700
	616	389153,2700	1375123,0000
	617	389155,9400	1375120,7000
	618	389156,0100	1375120,4500
	619	389158,6400	1375118,1400
	620	389158,7000	1375117,7400
	621	389161,2800	1375115,4300

Сведения о границах территориальной зоны общественно-деловой зоны для размещения объектов  
медицинского назначения (Ц-5м)

Сведения о характерных точках границ объекта	№ точки	Координаты	
		X	Y
	622	389173,9468	1375103,8293
	623	389176,2100	1375106,6500
	624	389199,3200	1375136,8800
	625	389202,2800	1375138,3800
	626	389292,3900	1375066,9600
	627	389292,5300	1375067,1300
	628	389293,3000	1375066,5200
	629	389272,9100	1375040,5700
	630	389269,3237	1375036,9637
	631	389275,5630	1375032,1250
	632	389292,0253	1375019,3581
	633	389205,6484	1374905,4110
	634	389203,5512	1374902,0450
	597	389051,4842	1375021,7230
	635	389091,4100	1379299,3200
	636	389091,4800	1379300,2600
	637	389092,0200	1379311,1400
	638	389094,8600	1379368,0500
	639	389095,2000	1379374,9300
	640	389100,4400	1379374,7000
	641	389102,7700	1379422,5800
	642	389103,2100	1379431,4100
	643	389103,3747	1379432,7200
	644	389331,9540	1379416,4790
	645	389323,9623	1379273,8690
	646	389323,9619	1379273,8690
	647	389316,6700	1379274,9100
	648	389313,1400	1379275,2600
	649	389287,8400	1379278,4500
	650	389242,6600	1379284,1400
	651	389204,7000	1379288,4200
	652	389197,0700	1379288,9800
	653	389166,6300	1379291,9500
	635	389091,4100	1379299,3200
	654	389121,1014	1373273,2000
	655	389266,5520	1373446,5550
	656	389275,1830	1373438,7610
	657	389276,0900	1373437,9800
	658	389283,6800	1373431,4300
	659	389284,4700	1373432,3600
	660	389299,3262	1373419,6734
	661	389305,7000	1373414,2300
	662	389304,8300	1373413,2000

Сведения о границах территориальной зоны общественно-деловой зоны для размещения объектов  
медицинского назначения (Ц-5м)

Сведения о характерных точках границ объекта	№ точки	Координаты	
		X	Y
	663	389307,0700	1373411,2700
	664	389310,2500	1373414,9700
	665	389324,1000	1373403,0100
	666	389326,3700	1373401,0500
	667	389322,3200	1373396,2400
	668	389327,6400	1373391,1900
	669	389315,3300	1373376,8600
	670	389314,4500	1373372,1100
	671	389317,6100	1373369,6700
	672	389320,7900	1373367,2300
	673	389366,7000	1373331,8800
	674	389369,3000	1373335,1300
	675	389399,1800	1373310,4900
	676	389398,2600	1373309,3000
	677	389403,2300	1373305,1600
	678	389405,3600	1373307,6500
	679	389428,0000	1373286,8200
	680	389428,3500	1373282,2000
	681	389446,0295	1373266,8244
	682	389443,7600	1373263,9600
	683	389439,6930	1373258,7730
	684	389431,9600	1373248,9400
	685	389419,8000	1373233,4400
	686	389396,1900	1373195,5200
	687	389340,1000	1373125,0100
	688	389326,7100	1373109,0900
	689	389326,4800	1373108,8100
	690	389326,0400	1373109,1800
	691	389321,0000	1373103,2400
	692	389320,8670	1373103,0860
	693	389316,2200	1373097,1030
	694	389248,5671	1373158,1612
	695	389128,1349	1373266,8520
	654	389121,1014	1373273,2000
	696	389878,2410	1375070,9870
	697	389892,7938	1375135,1622
	698	389889,1300	1375136,8000
	699	389895,5990	1375151,2250
	700	389900,7800	1375148,9100
	701	389903,8500	1375147,1100
	702	389908,1300	1375146,2000
	703	389912,3380	1375146,3020
	704	389916,9480	1375147,7460

Сведения о границах территориальной зоны общественно-деловой зоны для размещения объектов  
медицинского назначения (Ц-5м)

Сведения о характерных точках границ объекта	№ точки	Координаты	
		X	Y
	705	389920,5580	1375151,7020
	706	389955,8472	1375199,7729
	707	389976,4700	1375182,7800
	708	389989,0390	1375162,9930
	709	390011,6600	1375161,5200
	710	390022,6400	1375157,5500
	711	390036,4100	1375144,1500
	712	390026,1700	1375107,9100
	713	390017,3600	1375109,3000
	714	390011,0700	1375083,9700
	715	390003,2800	1375049,4500
	716	390001,5393	1375041,7245
	717	389903,0713	1375065,0930
	696	389878,2410	1375070,9870
	718	389956,8096	1379626,9215
	719	389973,2900	1379648,3100
	720	390023,5000	1379713,5500
	721	390045,9900	1379741,9000
	722	390031,9600	1379751,8700
	723	390012,5900	1379766,6300
	724	390054,6000	1379819,9400
	725	390059,6200	1379826,3100
	726	390087,9440	1379805,8080
	727	390104,2300	1379792,7840
	728	390114,0740	1379785,6320
	729	390135,6600	1379768,3200
	730	390168,2800	1379742,1700
	731	390177,8000	1379735,1600
	732	390178,8500	1379734,4300
	733	390191,4100	1379724,4000
	734	390186,0500	1379717,3100
	735	390174,7000	1379703,6100
	736	390173,0800	1379690,7400
	737	390213,1300	1379658,4300
	738	390225,1129	1379648,9292
	739	390111,1120	1379504,3650
	718	389956,8096	1379626,9215
	740	390277,2358	1380787,0540
	741	390563,5443	1381149,4278
	742	390689,2753	1381050,4483
	743	390680,5300	1381038,5700
	744	390644,3400	1380989,4100
	745	390671,7300	1380967,7100

Сведения о границах территориальной зоны общественно-деловой зоны для размещения объектов  
медицинского назначения (Ц-5м)

Сведения о характерных точках границ объекта	№ точки	Координаты	
		X	Y
	746	390681,7600	1380959,6600
	747	390707,6500	1380939,2200
	748	390707,6500	1380939,2100
	749	390697,5800	1380926,2200
	750	390699,1500	1380924,8900
	751	390672,4300	1380889,9500
	752	390662,6700	1380877,1900
	753	390657,8000	1380870,8100
	754	390624,7600	1380822,3700
	755	390611,9400	1380805,9300
	756	390588,1500	1380776,7800
	757	390577,8300	1380765,9300
	758	390572,7900	1380759,7900
	759	390563,8800	1380748,6600
	760	390490,0000	1380654,4300
	761	390473,3312	1380632,9000
	740	390277,2358	1380787,0540
	762	390704,1100	1375664,5120
	763	390746,4700	1375700,3600
	764	390776,5800	1375662,0100
	765	390774,0000	1375650,6300
	766	390798,8900	1375625,5900
	767	390834,2100	1375654,5300
	768	390829,5800	1375666,6300
	769	390860,7500	1375699,8500
	770	390853,1200	1375713,2000
	771	390864,0900	1375722,6700
	772	390864,1932	1375729,6165
	773	390873,1000	1375719,7500
	774	390879,9000	1375723,4800
	775	390902,3100	1375735,7700
	776	390907,8400	1375738,7900
	777	390913,9300	1375742,1300
	778	390934,4800	1375753,7600
	779	390955,4600	1375762,7700
	780	390960,0300	1375764,7300
	781	390963,0710	1375765,8880
	782	390983,1171	1375716,7150
	783	390991,8372	1375655,9550
	784	390995,8976	1375627,6630
	785	390996,8737	1375620,8620
	786	390999,9673	1375599,3050
	787	391003,3456	1375562,7200

Сведения о границах территориальной зоны общественно-деловой зоны для размещения объектов  
медицинского назначения (Ц-5м)

Сведения о характерных точках границ объекта	№ точки	Координаты	
		X	Y
	788	390998,0600	1375565,3900
	789	390962,5000	1375583,3500
	790	390960,2800	1375583,6300
	791	390954,0600	1375550,6700
	792	390949,4800	1375526,3500
	793	390951,0800	1375519,0200
	794	390935,0600	1375490,2500
	795	390924,5700	1375469,7100
	796	390922,0900	1375468,6000
	797	390888,8663	1375453,8110
	798	390872,3800	1375477,8240
	799	390872,3800	1375477,8300
	800	390872,3450	1375477,8360
	801	390862,9660	1375481,4060
	802	390862,9700	1375481,4090
	803	390856,6800	1375492,3390
	804	390848,3500	1375523,0000
	805	390842,5300	1375538,2810
	806	390842,1600	1375539,2800
	807	390828,5600	1375562,3610
	808	390808,0200	1375583,7090
	809	390790,2110	1375593,7850
	810	390781,0900	1375597,0480
	811	390765,4500	1375607,3400
	812	390744,1544	1375621,3771
	813	390749,9140	1375628,4450
	762	390704,1100	1375664,5120
	814	390836,1709	1379973,1175
	815	390996,7090	1380176,6630
	816	391018,0770	1380158,8930
	817	391036,5600	1380143,5200
	818	391069,4400	1380116,0300
	819	391088,4900	1380140,7100
	820	391110,7058	1380169,4767
	821	391403,2881	1379925,8591
	822	391383,7300	1379906,0580
	823	391360,7700	1379882,8100
	824	391329,9660	1379851,4800
	825	391322,9170	1379844,8740
	826	391322,1900	1379842,6300
	827	391320,1070	1379840,4750
	828	391317,3200	1379837,5800
	829	391304,5200	1379824,2800

Сведения о границах территориальной зоны общественно-деловой зоны для размещения объектов  
медицинского назначения (Ц-5м)

Сведения о характерных точках границ объекта	№ точки	Координаты	
		X	Y
	830	391303,4500	1379825,3200
	831	391294,2600	1379833,1500
	832	391291,3027	1379830,8320
	833	391283,7090	1379824,8850
	834	391264,7910	1379805,1860
	835	391258,5300	1379796,0500
	836	391265,9600	1379789,3600
	837	391264,1300	1379786,5500
	838	391266,6000	1379784,8700
	839	391265,4100	1379783,9400
	840	391263,1000	1379781,7117
	841	391262,5800	1379781,2100
	842	391229,8200	1379746,6500
	843	391204,1500	1379720,6700
	844	391199,6200	1379717,9900
	845	391197,4848	1379719,8800
	846	391179,4200	1379735,8700
	847	391162,2200	1379716,4200
	848	391159,4200	1379716,4700
	849	391111,6700	1379753,1100
	850	391101,4100	1379760,9800
	851	391097,2100	1379755,5500
	852	391096,4700	1379754,6000
	853	391096,1400	1379754,1800
	854	391046,6600	1379795,4800
	855	391050,3300	1379799,0700
	856	391046,8100	1379802,2800
	857	391000,8400	1379840,2400
	858	390974,9700	1379862,2100
	859	390971,1300	1379858,9100
	860	390956,6500	1379870,8800
	861	390920,0900	1379901,6600
	862	390919,0100	1379902,5900
	863	390908,3900	1379911,4800
	864	390907,4800	1379912,2400
	865	390902,1400	1379916,7000
	866	390899,0400	1379919,3000
	867	390888,8600	1379927,8100
	868	390883,3400	1379932,5900
	869	390875,3000	1379939,5600
	870	390851,6300	1379959,8900
	814	390836,1709	1379973,1175
	871	390904,7970	1376009,8710



Сведения о границах территориальной зоны общественно-деловой зоны для размещения объектов  
медицинского назначения (Ц-5м)

Сведения о характерных точках границ объекта	№ точки	Координаты	
		X	Y
	872	391069,4070	1376149,5230
	873	391069,8400	1376149,0500
	874	391090,3500	1376126,4100
	875	391097,2100	1376096,8000
	876	391101,6700	1376080,1300
	877	391106,5200	1376070,3600
	878	391122,6800	1376040,3100
	879	391106,7680	1376026,3450
	880	391105,5670	1376006,1580
	881	391103,3660	1375930,4960
	882	391087,8300	1375905,5300
	883	391079,2901	1375880,6410
	884	391071,7500	1375883,7500
	885	391070,3700	1375884,9400
	886	391067,0500	1375879,8500
	887	391066,3100	1375878,6500
	888	391064,7300	1375876,1700
	889	391062,5800	1375872,7300
	890	391062,9280	1375870,8810
	891	391067,9300	1375867,6600
	892	391070,1300	1375866,5700
	893	391066,9300	1375858,3200
	894	391068,6100	1375856,6300
	895	391070,0100	1375854,5100
	896	391073,5640	1375853,2470
	897	391073,0900	1375850,9800
	898	391072,1376	1375849,4003
	899	391071,9200	1375849,3300
	900	391011,5030	1375801,9220
	901	390983,5150	1375779,9840
	902	390970,3100	1375794,3800
	903	390976,4200	1375799,2500
	904	390961,4800	1375819,1100
	905	390965,8300	1375823,0500
	906	390968,1300	1375829,3700
	907	390965,8200	1375832,6000
	908	390977,2220	1375840,7020
	909	390965,3500	1375854,1400
	910	390960,8800	1375851,1100
	911	390957,4000	1375856,2400
	912	390961,0400	1375858,7200
	913	390960,8500	1375859,4900
	914	390999,2100	1375890,1200

Сведения о границах территориальной зоны общественно-деловой зоны для размещения объектов  
медицинского назначения (Ц-5м)

Сведения о характерных точках границ объекта	№ точки	Координаты	
		X	Y
	871	390904,7970	1376009,8710
	915	391039,8893	1380231,4294
	916	391121,6212	1380336,4260
	917	391226,3210	1380468,6770
	918	391375,8737	1380351,6109
	919	391371,7600	1380346,6200
	920	391342,2000	1380309,7200
	921	391313,9700	1380274,7300
	922	391271,7700	1380221,4200
	923	391204,4900	1380136,7500
	924	391192,1184	1380121,1840
	925	391084,2379	1380211,0230
	915	391039,8893	1380231,4294
	926	391423,1900	1381958,6600
	927	391423,2200	1381961,2900
	928	391431,1400	1381971,2500
	929	391447,1700	1381991,3900
	930	391449,9800	1381994,7900
	931	391459,1200	1382005,8200
	932	391465,7800	1382000,4300
	933	391478,7800	1381989,9400
	934	391483,0000	1381986,5600
	935	391484,9000	1381988,9100
	936	391484,0600	1381989,5900
	937	391486,4800	1381992,4200
	938	391494,4900	1381985,5600
	939	391492,6700	1381983,3900
	940	391490,4300	1381980,6000
	941	391495,0700	1381976,8800
	942	391497,4300	1381977,4300
	943	391498,2000	1381977,6100
	944	391501,8000	1381974,8000
	945	391503,8200	1381973,2300
	946	391505,2100	1381970,5300
	947	391503,9100	1381968,9100
	948	391500,9000	1381965,1400
	949	391500,0700	1381965,7500
	950	391479,4000	1381939,1900
	951	391476,9500	1381936,0400
	952	391470,2500	1381927,4200
	953	391469,8400	1381926,9000
	954	391464,9900	1381928,7900
	955	391459,8400	1381930,7900

Сведения о границах территориальной зоны общественно-деловой зоны для размещения объектов  
медицинского назначения (Ц-5м)

Сведения о характерных точках границ объекта	№ точки	Координаты	
		X	Y
	956	391457,9800	1381931,2000
	957	391456,3500	1381932,0100
	958	391452,3300	1381935,2200
	959	391428,7000	1381954,2400
	926	391423,1900	1381958,6600
	960	391909,5500	1376734,1400
	961	391939,2000	1376757,2400
	962	391998,7500	1376801,5000
	963	392013,5000	1376780,9600
	964	392034,3600	1376795,9700
	965	392052,8400	1376809,7300
	966	392059,0795	1376814,3720
	967	392111,4340	1376737,0040
	968	392116,4800	1376730,1200
	969	392123,2900	1376734,2300
	970	392143,5200	1376745,4400
	971	392155,6800	1376731,6800
	972	392154,5500	1376730,8600
	973	392165,8900	1376715,7300
	974	392168,2600	1376717,4600
	975	392209,7900	1376670,5100
	976	392228,4773	1376685,7156
	977	392269,5900	1376634,2500
	978	392280,5816	1376620,4910
	979	392251,7000	1376597,1800
	980	392231,2500	1376579,4500
	981	392221,1500	1376571,2300
	982	392209,1400	1376561,6700
	983	392202,9030	1376557,1020
	984	392187,9310	1376546,3750
	985	392182,5070	1376542,4880
	986	392174,8784	1376536,9700
	987	392157,3200	1376524,2800
	988	392127,4100	1376503,2000
	989	392117,3500	1376496,3500
	990	392109,5800	1376491,5300
	991	392071,1670	1376464,4070
	992	392059,4296	1376455,7640
	993	391985,0817	1376538,2270
	994	391930,7067	1376612,6610
	995	391974,0761	1376642,8700
	996	391969,4300	1376649,2000
	997	391939,8900	1376689,4800

Сведения о границах территориальной зоны общественно-деловой зоны для размещения объектов  
медицинского назначения (Ц-5м)

Сведения о характерных точках границ объекта	№ точки	Координаты	
		X	Y
	998	391929,2100	1376704,1000
	999	391922,3900	1376716,7800
	960	391909,5500	1376734,1400
	1000	392284,1900	1381224,3500
	1001	392355,0860	1381313,5310
	1002	392367,5620	1381329,6530
	1003	392378,9300	1381344,3400
	1004	392387,5640	1381357,3090
	1005	392446,2850	1381432,9290
	1006	392458,7500	1381448,7200
	1007	392466,2045	1381459,7010
	1008	392632,5877	1381327,0380
	1009	392625,1610	1381317,4790
	1010	392575,5300	1381254,4500
	1011	392576,9100	1381253,4400
	1012	392563,7750	1381236,4870
	1013	392559,9750	1381231,5920
	1014	392536,7900	1381200,6600
	1015	392528,0500	1381189,2600
	1016	392520,1900	1381178,2200
	1017	392538,8400	1381164,6800
	1018	392497,6900	1381112,1100
	1019	392482,0500	1381112,6000
	1020	392477,0300	1381114,4100
	1021	392428,7690	1381156,0070
	1022	392409,0725	1381132,0054
	1023	392377,5800	1381157,0300
	1024	392368,9490	1381146,2070
	1025	392360,3973	1381153,1167
	1026	392359,7040	1381152,2660
	1027	392353,2000	1381157,4700
	1028	392352,4870	1381156,6720
	1029	392348,5700	1381159,7300
	1030	392348,1700	1381159,2890
	1031	392329,6998	1381174,7800
	1032	392335,5100	1381182,4100
	1000	392284,1900	1381224,3500
	1033	392310,5727	1383044,9840
	1034	392527,2029	1383120,2410
	1035	392527,2032	1383120,2400
	1036	392528,2635	1383120,6094
	1037	392570,8609	1383000,3170
	1038	392570,8609	1383000,3170

Сведения о границах территориальной зоны общественно-деловой зоны для размещения объектов  
медицинского назначения (Ц-5м)

Сведения о характерных точках границ объекта	№ точки	Координаты	
		X	Y
	1039	392352,4296	1382925,8502
	1040	392352,4294	1382925,8510
	1033	392310,5727	1383044,9840
	1041	392851,9460	1377887,0240
	1042	392857,1070	1377889,3820
	1043	392854,9610	1377894,0830
	1044	393026,2069	1377978,7950
	1045	393026,1049	1377978,2570
	1046	393025,7370	1377976,3320
	1047	393025,7404	1377976,3310
	1048	393025,7400	1377976,3290
	1049	393029,7968	1377975,6250
	1050	393032,4640	1377955,3010
	1051	393028,7380	1377952,9720
	1052	393034,1320	1377944,4570
	1053	393039,0270	1377947,8360
	1054	393059,3650	1377895,5250
	1055	393061,1390	1377890,4990
	1056	393070,4460	1377866,6570
	1057	393071,2160	1377866,9200
	1058	393080,8960	1377842,7710
	1059	393084,1810	1377834,6650
	1060	393076,8080	1377831,7120
	1061	393073,0600	1377829,2370
	1062	393071,9650	1377825,6130
	1063	393072,0780	1377821,0500
	1064	393072,9100	1377816,7800
	1065	393080,4330	1377801,3220
	1066	393082,6597	1377796,7470
	1067	393082,6535	1377796,7440
	1068	393016,6627	1377764,2990
	1069	393009,8617	1377760,8290
	1070	393009,8611	1377760,8290
	1071	393004,0274	1377766,9430
	1072	392885,1513	1377841,1640
	1073	392889,1516	1377848,0200
	1074	392893,2790	1377855,0930
	1075	392893,2788	1377855,0940
	1076	392893,2790	1377855,0940
	1077	392892,4942	1377858,8850
	1078	392894,4250	1377859,0090
	1079	392894,4249	1377859,0100
	1080	392894,4250	1377859,0100

Сведения о границах территориальной зоны общественно-деловой зоны для размещения объектов  
медицинского назначения (Ц-5м)

Сведения о характерных точках границ объекта	№ точки	Координаты	
		X	Y
	1081	392894,3685	1377859,6310
	1082	392894,3120	1377860,2520
	1083	392894,1985	1377861,3620
	1084	392894,0850	1377862,4740
	1085	392893,3630	1377862,3860
	1086	392892,5010	1377870,1570
	1087	392884,5770	1377869,3190
	1088	392884,5771	1377869,3180
	1089	392884,5770	1377869,3180
	1090	392884,9495	1377865,6770
	1091	392885,3219	1377862,0360
	1092	392884,8330	1377861,9810
	1093	392884,8689	1377861,5040
	1094	392880,5660	1377859,0760
	1095	392857,1910	1377873,1500
	1041	392851,9460	1377887,0240
	1096	393075,6357	1378008,6760
	1097	393075,6360	1378008,6760
	1098	393139,7450	1378040,4410
	1099	393203,9050	1378072,1200
	1100	393228,1920	1378084,0620
	1101	393230,8040	1378079,4370
	1102	393357,1540	1378143,8830
	1103	393364,6400	1378147,3750
	1104	393393,4930	1378162,3330
	1105	393397,7090	1378155,0860
	1106	393405,3660	1378159,3520
	1107	393401,2570	1378166,1100
	1108	393409,4400	1378170,2300
	1109	393417,0955	1378173,7180
	1110	393417,0961	1378173,7170
	1111	393428,7101	1378159,6480
	1112	393526,0339	1378041,7550
	1113	393531,9713	1378029,7590
	1114	393531,9726	1378029,7600
	1115	393536,0800	1378021,4560
	1116	393536,0801	1378021,4560
	1117	393329,9980	1377920,3740
	1118	393323,1680	1377917,0740
	1119	393309,8170	1377916,4940
	1120	393265,8079	1377886,7920
	1121	393133,7047	1377821,8430
	1122	393117,6819	1377855,6130

Сведения о границах территориальной зоны общественно-деловой зоны для размещения объектов  
медицинского назначения (Ц-5м)

Сведения о характерных точках границ объекта	№ точки	Координаты	
		X	Y
	1123	393126,4920	1377859,9080
	1124	393135,6060	1377864,5510
	1125	393109,4060	1377915,7130
	1126	393112,1624	1377917,0880
	1127	393100,6351	1377939,3430
	1128	393079,3429	1377991,4770
	1129	393082,3899	1377993,0500
	1130	393076,2640	1378007,2150
	1131	393075,6360	1378008,6750
	1096	393075,6357	1378008,6760
	1132	393299,6700	1376431,1400
	1133	393299,7500	1376431,6100
	1134	393301,4600	1376451,3000
	1135	393302,7700	1376466,4700
	1136	393303,9800	1376471,3000
	1137	393310,5000	1376490,0000
	1138	393313,3400	1376497,2800
	1139	393319,5000	1376510,6000
	1140	393321,2800	1376515,2700
	1141	393325,0300	1376525,0800
	1142	393326,6000	1376531,9000
	1143	393327,3900	1376540,8400
	1144	393326,9200	1376544,0700
	1145	393327,5700	1376546,9400
	1146	393326,5900	1376557,2200
	1147	393327,1200	1376569,4300
	1148	393329,2000	1376582,0500
	1149	393328,8000	1376592,6400
	1150	393326,6850	1376601,0454
	1151	393341,4500	1376603,3300
	1152	393364,2700	1376606,8600
	1153	393364,9700	1376603,2800
	1154	393363,6000	1376569,7200
	1155	393358,6600	1376569,9300
	1156	393356,6200	1376538,7500
	1157	393355,7100	1376507,2700
	1158	393374,8100	1376506,5500
	1159	393380,8430	1376506,3220
	1160	393376,8900	1376467,6080
	1161	393382,9430	1376425,4790
	1162	393386,1450	1376404,6140
	1163	393377,6000	1376403,7690
	1164	393368,4900	1376402,8700

Сведения о границах территориальной зоны общественно-деловой зоны для размещения объектов  
медицинского назначения (Ц-5м)

Сведения о характерных точках границ объекта	№ точки	Координаты	
		X	Y
	1165	393367,2995	1376392,7770
	1166	393358,1200	1376392,4100
	1167	393357,6200	1376392,3900
	1168	393341,1900	1376391,7400
	1169	393340,2700	1376391,7100
	1170	393322,9600	1376391,7400
	1171	393305,6439	1376391,7700
	1132	393299,6700	1376431,1400
	1172	393759,2900	1377117,2000
	1173	393760,9590	1377117,3790
	1174	393761,7380	1377117,4580
	1175	393766,9190	1377117,9930
	1176	393770,7800	1377118,3910
	1177	393800,3590	1377121,4620
	1178	393811,4980	1377122,6200
	1179	393824,4300	1377123,9200
	1180	393877,1300	1377129,6000
	1181	393877,1299	1377129,6010
	1182	393882,3050	1377130,1530
	1183	393892,2620	1377131,2160
	1184	393917,2800	1377133,8900
	1185	393917,2700	1377133,6200
	1186	393960,1700	1377137,6490
	1187	393957,9100	1377147,0710
	1188	393955,2400	1377158,4900
	1189	393965,3700	1377160,5890
	1190	393981,4680	1377163,3480
	1191	393981,5590	1377163,3880
	1192	393996,1010	1377074,6610
	1193	393979,5190	1377042,7750
	1194	393962,2100	1376935,6800
	1195	393860,8800	1376927,8600
	1196	393772,6500	1376990,4700
	1197	393767,3700	1377042,4800
	1198	393761,3070	1377094,1200
	1199	393760,9600	1377097,0500
	1200	393760,9036	1377097,5690
	1201	393760,8620	1377097,9700
	1202	393760,7930	1377098,7300
	1203	393760,8910	1377102,5260
	1204	393760,8510	1377102,8760
	1205	393760,4310	1377106,8550
	1206	393759,3870	1377116,3630



Сведения о границах территориальной зоны общественно-деловой зоны для размещения объектов  
медицинского назначения (Ц-5м)

Сведения о характерных точках границ объекта	№ точки	Координаты	
		X	Y
	1207	393759,2935	1377117,1670
	1172	393759,2900	1377117,2000
	1208	394450,4200	1381101,1160
	1209	394451,8400	1381129,2410
	1210	394455,0230	1381140,6380
	1211	394457,9033	1381145,1583
	1212	394549,2400	1381288,2910
	1213	394555,6680	1381293,3350
	1214	394563,0440	1381296,1850
	1215	394566,9100	1381295,1460
	1216	394654,2100	1381238,9460
	1217	394720,0780	1381255,5150
	1218	394728,0320	1381255,0590
	1219	394731,9480	1381254,0680
	1220	394738,6460	1381249,9360
	1221	394741,0110	1381246,5080
	1222	394745,0370	1381246,0590
	1223	394752,6470	1381248,0580
	1224	394773,8350	1381254,2290
	1225	394785,8110	1381255,4540
	1226	394793,7500	1381256,2040
	1227	394833,3960	1381241,7720
	1228	394820,9500	1381220,3700
	1229	394826,6400	1381217,2200
	1230	394834,2280	1381213,2030
	1231	394835,6800	1381215,5300
	1232	394840,4000	1381223,5000
	1233	394846,1400	1381220,0500
	1234	394851,4340	1381216,8590
	1235	394852,6610	1381216,1270
	1236	394856,9970	1381213,5160
	1237	394859,2000	1381217,1200
	1238	394870,6300	1381236,2900
	1239	394877,3790	1381232,3950
	1240	394883,0400	1381229,4300
	1241	394886,1077	1381234,9147
	1242	394939,1800	1381201,0100
	1243	394940,6200	1381202,9500
	1244	394979,1200	1381195,8800
	1245	395139,3460	1381164,4230
	1246	395154,2700	1381159,1100
	1247	395180,2920	1381127,0450
	1248	395182,3800	1381123,6700

Сведения о границах территориальной зоны общественно-деловой зоны для размещения объектов  
медицинского назначения (Ц-5м)

Сведения о характерных точках границ объекта	№ точки	Координаты	
		X	Y
	1249	395188,2310	1381113,2100
	1250	395197,4500	1381095,5100
	1251	395203,8460	1381081,3360
	1252	395238,4620	1381006,3610
	1253	395237,1630	1381002,5930
	1254	395234,8600	1380999,2000
	1255	395233,4100	1380997,5200
	1256	395220,8900	1380985,3000
	1257	395203,9440	1380974,7420
	1258	395178,3100	1380943,8980
	1259	395156,0420	1380960,6620
	1260	395143,9600	1380940,6320
	1261	395126,9250	1380911,8760
	1262	395136,7000	1380906,4730
	1263	395119,7790	1380889,5910
	1264	395117,9430	1380890,7920
	1265	395112,5960	1380884,8090
	1266	395066,4380	1380832,8290
	1267	395065,3430	1380831,6840
	1268	395004,1430	1380760,2970
	1269	394886,4820	1380835,3690
	1270	394887,4020	1380839,0550
	1271	394885,8250	1380842,1450
	1272	394874,3130	1380848,8660
	1273	394872,8750	1380849,7510
	1274	394873,0130	1380855,0770
	1275	394872,2870	1380855,4960
	1276	394874,7870	1380859,2700
	1277	394874,0030	1380859,7930
	1278	394869,8100	1380862,1450
	1279	394867,3300	1380858,2550
	1280	394864,7020	1380859,7320
	1281	394842,0900	1380873,5600
	1282	394827,8880	1380882,3840
	1283	394825,5380	1380882,8430
	1284	394823,5890	1380882,8700
	1285	394820,4240	1380880,6890
	1286	394812,3030	1380886,0970
	1287	394808,9700	1380886,9810
	1288	394805,1270	1380884,0640
	1289	394661,1450	1380973,8030
	1290	394656,7400	1380976,5620
	1291	394552,5650	1381037,7390

Сведения о границах территориальной зоны общественно-деловой зоны для размещения объектов  
медицинского назначения (Ц-5м)

Сведения о характерных точках границ объекта	№ точки	Координаты	
		X	Y
	1292	394546,9810	1381042,2730
	1293	394494,3260	1381074,9370
	1208	394450,4200	1381101,1160
	1294	394551,0680	1386103,3920
	1295	394564,3330	1386105,2090
	1296	394593,5470	1386109,2040
	1297	394590,0650	1386150,1820
	1298	394588,7520	1386165,6350
	1299	394715,1870	1386172,9520
	1300	394730,3000	1385924,0350
	1301	394562,3710	1385913,8590
	1294	394551,0680	1386103,3920
	1302	394708,1100	1381017,1800
	1303	394728,1400	1381005,6800
	1304	394763,3000	1381063,1600
	1305	394731,4700	1381082,7000
	1306	394724,4300	1381071,9400
	1302	394708,1100	1381017,1800
	1307	394758,8253	1378335,9949
	1308	394767,6000	1378342,3400
	1309	394772,9300	1378340,1400
	1310	394848,5400	1378389,3500
	1311	394888,7600	1378415,4500
	1312	394911,2100	1378430,0300
	1313	394937,9000	1378446,6800
	1314	394948,3000	1378453,1200
	1315	394989,9600	1378477,7800
	1316	394997,4000	1378482,3700
	1317	395015,7600	1378492,2700
	1318	395019,1900	1378494,0400
	1319	395043,3400	1378505,4200
	1320	395057,7900	1378513,0200
	1321	395061,4900	1378514,4700
	1322	395062,1800	1378515,4100
	1323	395062,5000	1378516,0100
	1324	395063,0300	1378516,3100
	1325	395068,3100	1378517,6900
	1326	395100,5100	1378533,7900
	1327	395126,9000	1378546,8700
	1328	395132,5000	1378550,9800
	1329	395134,2800	1378552,7400
	1330	395149,8600	1378561,8300
	1331	395231,0500	1378434,4800

Сведения о границах территориальной зоны общественно-деловой зоны для размещения объектов  
медицинского назначения (Ц-5м)

Сведения о характерных точках границ объекта	№ точки	Координаты	
		X	Y
	1332	395226,0400	1378419,3800
	1333	395178,0600	1378390,8100
	1334	395174,3320	1378395,2220
	1335	395139,8900	1378374,0980
	1336	395154,6600	1378347,4000
	1337	395183,9100	1378301,0100
	1338	395195,4700	1378282,6700
	1339	395208,4300	1378247,3900
	1340	395217,5100	1378222,0400
	1341	395090,0894	1378178,7228
	1342	395095,2910	1378166,7540
	1343	394960,1247	1378124,6060
	1344	394951,6930	1378129,0920
	1345	394883,4200	1378104,1700
	1346	394884,8627	1378101,1373
	1347	394837,5634	1378086,3890
	1348	394827,2735	1378119,6270
	1349	394779,3065	1378268,3670
	1307	394758,8253	1378335,9949
	1350	396458,4240	1377149,2160
	1351	396512,6100	1377227,6490
	1352	396517,8500	1377234,1210
	1353	396518,3700	1377238,3810
	1354	396518,3720	1377238,3840
	1355	396525,2000	1377246,6390
	1356	396525,2040	1377246,6390
	1357	396530,0840	1377244,8800
	1358	396539,0620	1377241,6410
	1359	396539,0590	1377241,6380
	1360	396551,2430	1377237,2470
	1361	396568,3940	1377230,0830
	1362	396580,7830	1377222,5560
	1363	396589,9480	1377216,0080
	1364	396608,8910	1377198,1600
	1365	396615,2460	1377190,8130
	1366	396625,5210	1377178,9480
	1367	396650,6180	1377154,4880
	1368	396652,1250	1377153,4640
	1369	396664,4550	1377143,9200
	1370	396708,0140	1377110,2050
	1371	396766,5960	1377060,5710
	1372	396766,6920	1377060,4890
	1373	396734,2140	1377047,0100

Сведения о границах территориальной зоны общественно-деловой зоны для размещения объектов  
медицинского назначения (Ц-5м)

Сведения о характерных точках границ объекта	№ точки	Координаты	
		X	Y
	1374	396732,3910	1377046,6940
	1375	396729,3100	1377046,1590
	1376	396722,3180	1377041,3130
	1377	396719,3710	1377039,2680
	1378	396735,0550	1377021,8850
	1379	396738,4590	1377018,1110
	1380	396738,4600	1377018,1110
	1381	396736,4990	1377016,1330
	1382	396734,5240	1377014,1400
	1383	396734,5230	1377014,1430
	1384	396734,5200	1377014,1400
	1385	396721,1810	1377028,9980
	1386	396713,2880	1377037,7880
	1387	396702,1230	1377032,8080
	1388	396694,0100	1377034,3940
	1389	396689,2600	1377035,3210
	1390	396685,5100	1377036,0530
	1391	396678,6570	1377037,3870
	1392	396678,6390	1377037,3750
	1393	396675,2660	1377035,0780
	1394	396667,8790	1377030,0550
	1395	396665,2670	1377031,8450
	1396	396662,1700	1377033,9600
	1397	396652,4730	1377035,5310
	1398	396642,4530	1377033,4430
	1399	396602,3800	1377025,0900
	1400	396601,2500	1377030,6810
	1401	396601,2820	1377034,7980
	1402	396601,3140	1377039,7540
	1403	396601,2390	1377039,7880
	1404	396597,0790	1377041,7630
	1405	396596,5900	1377034,9990
	1406	396586,5690	1377032,7960
	1407	396575,2240	1377030,2980
	1408	396575,2220	1377030,3010
	1409	396575,2200	1377030,3010
	1410	396574,3740	1377030,8060
	1411	396571,9360	1377032,2580
	1412	396566,7700	1377029,9100
	1413	396560,4990	1377027,0590
	1414	396560,4810	1377027,0590
	1415	396546,1600	1377027,4090
	1416	396541,2400	1377026,0990

Сведения о границах территориальной зоны общественно-деловой зоны для размещения объектов  
медицинского назначения (Ц-5м)

Сведения о характерных точках границ объекта	№ точки	Координаты	
		X	Y
	1417	396525,2800	1377020,7510
	1418	396525,2790	1377020,7550
	1419	396525,2790	1377020,7610
	1420	396523,1560	1377027,8040
	1421	396519,4410	1377040,1400
	1422	396508,2970	1377068,7570
	1423	396501,5670	1377083,8790
	1424	396486,6530	1377112,6140
	1425	396480,8270	1377121,7660
	1426	396466,4540	1377137,8490
	1350	396458,4240	1377149,2160
	1427	398512,0000	1380582,9000
	1428	398521,0200	1380589,5900
	1429	398532,6700	1380598,2200
	1430	398647,5700	1380683,3900
	1431	398795,4200	1380469,5900
	1432	398580,0500	1380489,3800
	1427	398512,0000	1380582,9000
	1433	399580,4660	1383365,1250
	1434	399588,4560	1383379,9770
	1435	399600,8620	1383373,2900
	1436	399602,6210	1383372,3320
	1437	399607,2970	1383380,7730
	1438	399634,8030	1383365,5600
	1439	399631,4560	1383359,7170
	1440	399631,4490	1383359,7170
	1441	399725,2250	1383305,1240
	1442	399720,8470	1383297,4580
	1443	399776,5410	1383268,3460
	1444	399753,2250	1383223,1850
	1445	399742,9530	1383228,6420
	1446	399739,5330	1383230,6630
	1447	399735,2110	1383233,1910
	1448	399736,2080	1383234,9160
	1449	399715,5590	1383246,8150
	1450	399713,0670	1383248,5320
	1451	399703,4200	1383254,2590
	1452	399699,5690	1383256,5570
	1453	399697,1860	1383252,4760
	1454	399695,7220	1383249,9690
	1455	399590,1640	1383310,8580
	1456	399601,5120	1383330,7660
	1457	399601,5040	1383330,7660

Сведения о границах территориальной зоны общественно-деловой зоны для размещения объектов  
медицинского назначения (Ц-5м)

Сведения о характерных точках границ объекта	№ точки	Координаты	
		X	Y
	1458	399584,5430	1383339,6080
	1433	399580,4660	1383365,1250
	1459	400103,8600	1382904,5300
	1460	400112,3470	1382919,9030
	1461	400173,3420	1383030,2070
	1462	400169,6850	1383032,0720
	1463	400172,9340	1383038,4440
	1464	400172,7730	1383039,5470
	1465	400183,0950	1383057,3740
	1466	400187,1210	1383055,1470
	1467	400198,2570	1383075,2680
	1468	400321,4230	1383006,5250
	1469	400322,1420	1383006,1240
	1470	400317,3680	1382850,6800
	1471	400317,8900	1382830,1280
	1472	400316,6124	1382777,4946
	1473	400139,6422	1382883,1643
	1459	400103,8600	1382904,5300
	1474	401432,3990	1385958,0240
	1475	401446,2510	1385957,0860
	1476	401464,5120	1385957,2540
	1477	401504,5960	1385962,3490
	1478	401514,0240	1385968,1860
	1479	401542,1950	1385977,5480
	1480	401544,0740	1385978,0410
	1481	401577,7530	1385986,3920
	1482	401629,6380	1385996,6850
	1483	401646,1830	1385999,2110
	1484	401670,2150	1386002,4050
	1485	401681,1084	1386003,5960
	1486	401682,8807	1385908,2250
	1487	401503,6172	1385871,6610
	1488	401454,3011	1385861,6022
	1489	401452,5840	1385869,7670
	1490	401434,5670	1385957,8710
	1474	401432,3990	1385958,0240
	1491	403440,0010	1379559,9480
	1492	403441,6700	1379671,8340
	1493	403441,7530	1379677,3680
	1494	403444,0460	1379706,2000
	1495	403681,9060	1379693,8000
	1496	403672,8670	1379368,1970
	1497	403557,9160	1379365,7580

Сведения о границах территориальной зоны общественно-деловой зоны для размещения объектов  
медицинского назначения (Ц-5м)

Сведения о характерных точках границ объекта	№ точки	Координаты	
		X	Y
	1498	403558,2150	1379386,8690
	1499	403521,3160	1379381,6820
	1500	403517,4000	1379380,4150
	1501	403510,7520	1379378,2700
	1502	403510,7400	1379378,2850
	1503	403452,2040	1379527,5700
	1504	403451,9860	1379532,1490
	1491	403440,0010	1379559,9480

».



Графическое описание местоположения границ  
территориальной зоны общественно-деловой зоны для размещения объектов учебного и  
научного назначения (Ц-5н)

(наименование объекта, местоположение которого описано)

Сведения об объекте	
Местоположение объекта	Самарская область, городской округ Самара
Площадь объекта, кв.м	2190297
План границ объекта	

Сведения о границах территориальной зоны общественно-деловой зоны для размещения объектов учебного и научного назначения (Ц-5н)

Сведения о местоположении границ объекта			
Система координат	МСК-63, зона 1, координаты математические		
Сведения о характерных точках границ объекта	№ точки	Координаты	
		X	Y
	1	378264,1198	1369470,9744
	2	378429,5425	1369711,4819
	3	378520,1318	1369648,0095
	4	378512,8000	1369638,0900
	5	378461,8000	1369569,0900
	6	378458,8400	1369564,9200
	7	378428,8700	1369567,5700
	8	378426,7700	1369564,5200
	9	378405,1600	1369533,2700
	10	378363,0500	1369472,3300
	11	378357,0200	1369470,4900
	12	378333,4700	1369439,0300
	13	378297,7700	1369465,5000
	14	378291,4100	1369464,5000
	15	378274,3000	1369477,0300
	16	378270,2998	1369479,9590
	17	378264,1198	1369470,9744
	1	378264,1198	1369470,9744
	18	380458,8240	1371380,4070
	19	380474,4020	1371396,2190
	20	380502,4810	1371426,1670
	21	380516,7750	1371441,0730
	22	380526,2870	1371450,8940
	23	380540,9630	1371466,9010
	24	380541,5060	1371466,3720
	25	380621,3510	1371388,7290
	26	380538,8811	1371301,5680
	27	380529,5600	1371310,3100
	28	380520,7100	1371318,6100
	29	380513,4100	1371325,4700
	30	380483,3900	1371353,6400
	31	380484,2700	1371354,9700
	32	380461,0647	1371377,6950
	33	380461,0690	1371377,7000
	34	380461,2760	1371377,9330
	35	380460,8980	1371378,3130
	18	380458,8240	1371380,4070
	36	385699,9137	1370149,9260
	37	385704,4697	1370205,1490
	38	385740,9061	1370205,8930
	39	385844,2160	1370200,1030

Сведения о границах территориальной зоны общественно-деловой зоны для размещения объектов учебного и научного назначения (Ц-5н)

Сведения о характерных точках границ объекта	№ точки	Координаты	
		X	Y
	40	385844,0070	1370196,8390
	41	385844,3310	1370196,8210
	42	385843,8208	1370185,3850
	43	385842,6707	1370171,9890
	44	385845,1534	1370164,0910
	45	385848,0320	1370153,8960
	46	385848,1462	1370153,5140
	47	385829,6900	1370146,6700
	48	385821,2500	1370144,6800
	49	385816,2400	1370145,6100
	50	385808,6300	1370142,8700
	51	385797,7600	1370137,6700
	52	385794,5700	1370136,9400
	53	385792,9300	1370136,3200
	54	385793,3100	1370134,8400
	55	385789,9200	1370133,8300
	56	385791,4400	1370129,0400
	57	385795,4600	1370121,2100
	58	385790,9400	1370119,7000
	59	385795,5100	1370107,0800
	60	385801,6000	1370109,0800
	61	385803,3100	1370102,8600
	62	385804,1200	1370103,0500
	63	385810,1600	1370081,5800
	64	385810,2608	1370081,2600
	65	385761,4600	1370062,9500
	66	385759,8400	1370062,3100
	67	385759,8009	1370062,3550
	68	385742,8300	1370056,0000
	69	385728,4270	1370050,6014
	36	385699,9137	1370149,9260
	70	386178,4657	1369928,3370
	71	386240,3576	1369950,1180
	72	386241,8200	1369946,2300
	73	386243,2800	1369942,3500
	74	386251,3200	1369921,0100
	75	386287,7300	1369934,7800
	76	386293,9400	1369919,1000
	77	386299,2300	1369921,0300
	78	386297,8100	1369924,5800
	79	386295,7900	1369929,7600
	80	386300,4400	1369931,5200
	81	386297,2100	1369939,7000

Сведения о границах территориальной зоны общественно-деловой зоны для размещения объектов учебного и научного назначения (Ц-5н)

Сведения о характерных точках границ объекта	№ точки	Координаты	
		X	Y
	82	386301,5815	1369941,3650
	83	386307,3760	1369943,5690
	84	386306,8800	1369945,7900
	85	386352,0800	1369963,3300
	86	386352,5600	1369962,1400
	87	386361,1330	1369965,5940
	88	386378,7093	1369972,7970
	89	386408,1436	1369894,8840
	90	386388,9324	1369885,8270
	91	386273,1200	1369842,5399
	92	386271,3600	1369847,8200
	93	386258,4700	1369886,1200
	94	386257,8163	1369888,0640
	95	386251,0000	1369885,5600
	96	386222,0100	1369875,1900
	97	386220,3000	1369879,4500
	98	386206,5700	1369874,2200
	99	386199,7124	1369871,6440
	70	386178,4657	1369928,3370
	100	386388,3900	1374452,9000
	101	386421,6400	1374469,0900
	102	386453,0800	1374485,2100
	103	386465,7800	1374481,3480
	104	386469,1700	1374479,3400
	105	386477,4400	1374469,5100
	106	386476,5500	1374462,4600
	107	386479,5900	1374461,7200
	108	386479,2800	1374460,1900
	109	386487,0900	1374458,5500
	110	386487,3700	1374459,8000
	111	386496,3800	1374457,3600
	112	386493,2000	1374448,4100
	113	386484,3200	1374419,5100
	114	386480,3900	1374405,6700
	115	386477,9200	1374404,3500
	116	386478,8300	1374402,9900
	117	386479,2800	1374402,3200
	118	386477,5700	1374396,7300
	119	386474,2900	1374386,0300
	120	386469,9700	1374371,1900
	121	386466,1300	1374360,3600
	122	386465,6300	1374360,1900
	123	386465,0600	1374356,5300

Сведения о границах территориальной зоны общественно-деловой зоны для размещения объектов учебного и научного назначения (Ц-5н)

Сведения о характерных точках границ объекта	№ точки	Координаты	
		X	Y
	124	386463,1300	1374349,2200
	125	386455,5400	1374348,8100
	126	386450,6300	1374348,6100
	127	386448,5100	1374348,5200
	128	386444,2000	1374356,6600
	129	386431,0500	1374381,5300
	130	386423,9700	1374394,7800
	131	386421,4000	1374396,0400
	132	386419,9500	1374396,4800
	133	386418,6900	1374402,8900
	134	386417,7000	1374406,9600
	135	386410,9200	1374405,9000
	136	386407,5700	1374406,0600
	137	386404,8700	1374408,2800
	138	386390,0700	1374448,2800
	100	386388,3900	1374452,9000
	139	386400,1900	1374761,3000
	140	386402,1400	1374763,9400
	141	386415,6800	1374782,3200
	142	386428,6500	1374799,9300
	143	386442,7800	1374819,6800
	144	386459,8500	1374842,2700
	145	386470,2800	1374834,3300
	146	386476,6400	1374829,2400
	147	386478,3900	1374827,8300
	148	386485,2600	1374822,6700
	149	386491,7300	1374818,2400
	150	386503,0000	1374809,5700
	151	386498,2800	1374803,3400
	152	386501,6700	1374800,8200
	153	386485,3800	1374778,9300
	154	386486,5700	1374774,4900
	155	386478,8000	1374764,6800
	156	386478,7964	1374764,6760
	157	386482,7600	1374761,4900
	158	386484,9500	1374758,8900
	159	386482,1200	1374755,4800
	160	386481,5400	1374755,9200
	161	386461,6300	1374729,0100
	162	386451,0000	1374725,6900
	163	386440,3500	1374733,1500
	164	386435,2300	1374736,7400
	165	386411,5993	1374753,3017

Сведения о границах территориальной зоны общественно-деловой зоны для размещения объектов учебного и научного назначения (Ц-5н)

Сведения о характерных точках границ объекта	№ точки	Координаты	
		X	Y
	139	386400,1900	1374761,3000
	166	386438,3800	1371453,9300
	167	386455,6100	1371460,7900
	168	386459,0200	1371452,2500
	169	386467,7500	1371455,7300
	170	386467,0900	1371457,4000
	171	386471,7200	1371459,2500
	172	386472,6200	1371457,0200
	173	386486,6500	1371462,6100
	174	386485,7900	1371464,7500
	175	386487,6500	1371465,4900
	176	386487,4300	1371466,0500
	177	386488,9200	1371466,6400
	178	386489,7700	1371464,5000
	179	386494,3200	1371466,3200
	180	386494,4300	1371466,0300
	181	386501,2100	1371468,7400
	182	386501,9500	1371466,8800
	183	386501,4400	1371466,6800
	184	386504,6200	1371458,6900
	185	386505,1400	1371458,8900
	186	386505,6200	1371457,6900
	187	386496,4200	1371454,0200
	188	386496,1200	1371454,7700
	189	386475,5100	1371446,5400
	190	386475,7900	1371445,8000
	191	386462,5100	1371440,5100
	192	386461,8300	1371438,3000
	193	386459,3200	1371437,2900
	194	386457,3100	1371438,4300
	195	386446,3000	1371434,0500
	196	386445,0400	1371437,2100
	197	386443,2000	1371436,4700
	198	386441,0500	1371441,8600
	199	386442,8900	1371442,5900
	166	386438,3800	1371453,9300
	200	386556,1300	1372659,0310
	201	386559,9400	1372659,2100
	202	386559,2400	1372691,0510
	203	386561,8900	1372693,8310
	204	386573,0700	1372694,4380
	205	386579,1400	1372694,5110
	206	386579,1300	1372693,3600

Сведения о границах территориальной зоны общественно-деловой зоны для размещения объектов учебного и научного назначения (Ц-5н)

Сведения о характерных точках границ объекта	№ точки	Координаты	
		X	Y
	207	386609,3900	1372693,6480
	208	386609,1400	1372688,6500
	209	386610,3400	1372688,6500
	210	386610,6500	1372672,1090
	211	386610,9700	1372648,0410
	212	386611,4600	1372632,3100
	213	386611,5400	1372629,8100
	214	386591,1800	1372629,3600
	215	386584,7000	1372631,9700
	216	386584,7000	1372633,5290
	217	386583,0000	1372637,0690
	218	386583,9800	1372640,9490
	219	386583,1800	1372643,6500
	220	386580,0300	1372648,9700
	221	386565,9200	1372654,4000
	200	386556,1300	1372659,0310
	222	386563,9900	1376242,2200
	223	386569,0200	1376269,2100
	224	386615,6700	1376303,0800
	225	386636,1700	1376302,4000
	226	386636,7900	1376316,2000
	227	386640,7300	1376319,3000
	228	386667,6600	1376316,1200
	229	386672,0500	1376322,3200
	230	386685,8200	1376327,1700
	231	386696,8800	1376322,1700
	232	386701,9700	1376313,4800
	233	386707,0400	1376308,2500
	234	386725,2100	1376307,0000
	235	386727,6900	1376306,0800
	236	386729,6600	1376304,9200
	237	386731,1300	1376303,5100
	238	386731,9800	1376301,8600
	239	386732,5700	1376300,2100
	240	386732,2400	1376294,5300
	241	386735,8400	1376294,5900
	242	386743,0600	1376293,3800
	243	386772,6700	1376248,1400
	222	386563,9900	1376242,2200
	244	386645,6274	1371244,0560
	245	386695,2184	1371264,2270
	246	386705,6900	1371237,6500
	247	386717,4300	1371208,5100

Сведения о границах территориальной зоны общественно-деловой зоны для размещения объектов учебного и научного назначения (Ц-5н)

Сведения о характерных точках границ объекта	№ точки	Координаты	
		X	Y
	248	386719,6642	1371202,2206
	249	386670,6461	1371182,9987
	250	386653,7729	1371224,8540
	244	386645,6274	1371244,0560
	251	387022,3523	1370688,6565
	252	387097,1768	1370715,9350
	253	387114,1720	1370668,5211
	254	387040,0821	1370640,5070
	251	387022,3523	1370688,6565
	255	387042,0300	1371295,1200
	256	387052,6700	1371299,0700
	257	387048,3500	1371311,0400
	258	387048,3512	1371311,0405
	259	387045,6712	1371318,2964
	260	387078,6861	1371330,7940
	261	387110,2873	1371247,4332
	262	387105,7984	1371245,5042
	263	387105,8000	1371245,5000
	264	387087,1050	1371237,9300
	265	387068,4100	1371230,3600
	266	387063,4000	1371242,3300
	267	387061,7700	1371241,6600
	255	387042,0300	1371295,1200
	268	387117,0600	1373351,3900
	269	387125,2500	1373355,1000
	270	387161,0100	1373370,3800
	271	387164,4600	1373362,1900
	272	387169,9200	1373364,3600
	273	387172,0900	1373359,1000
	274	387177,8300	1373361,6200
	275	387177,4300	1373362,5500
	276	387198,5300	1373371,7200
	277	387198,9400	1373370,8100
	278	387200,8500	1373371,7000
	279	387202,3200	1373371,7500
	280	387212,8700	1373347,5100
	281	387210,0000	1373346,0900
	282	387211,1000	1373344,2900
	283	387211,5400	1373342,8300
	284	387213,2000	1373338,7700
	285	387212,7600	1373335,4700
	286	387196,8900	1373327,5700
	287	387192,9900	1373327,6900



Сведения о границах территориальной зоны общественно-деловой зоны для размещения объектов учебного и научного назначения (Ц-5н)

Сведения о характерных точках границ объекта	№ точки	Координаты	
		X	Y
	288	387190,1700	1373329,0500
	289	387187,8200	1373331,1400
	290	387187,5500	1373331,4400
	291	387176,0500	1373326,4300
	292	387173,8500	1373331,0900
	293	387144,3000	1373317,0400
	294	387132,7400	1373312,3700
	295	387131,9300	1373314,5800
	296	387131,2700	1373314,3900
	268	387117,0600	1373351,3900
	297	387133,5149	1370997,8843
	298	387196,6412	1371021,5480
	299	387247,8293	1370885,1050
	300	387164,3976	1370853,9549
	301	387162,8200	1370858,0600
	302	387146,0600	1370900,6400
	303	387138,9100	1370918,9700
	304	387150,9200	1370923,6400
	305	387147,6900	1370932,9900
	306	387145,8600	1370938,2900
	307	387136,4700	1370965,3200
	308	387144,4800	1370968,1200
	309	387140,5600	1370978,2800
	310	387137,2910	1370986,7540
	297	387133,5149	1370997,8843
	311	387359,4300	1373460,5500
	312	387368,8900	1373485,1700
	313	387393,0900	1373475,5000
	314	387393,8000	1373477,5900
	315	387391,9300	1373478,3800
	316	387395,1500	1373486,6000
	317	387396,9500	1373485,9100
	318	387399,5800	1373492,4600
	319	387414,1400	1373486,7500
	320	387405,7000	1373465,2100
	321	387408,2200	1373464,2100
	322	387404,2100	1373453,8600
	323	387401,5100	1373454,9600
	324	387393,0800	1373432,6300
	325	387385,9900	1373435,1300
	326	387384,8400	1373433,2700
	327	387363,1300	1373441,1700
	328	387368,6300	1373456,6500

Сведения о границах территориальной зоны общественно-деловой зоны для размещения объектов учебного и научного назначения (Ц-5н)

Сведения о характерных точках границ объекта	№ точки	Координаты	
		X	Y
	311	387359,4300	1373460,5500
	329	387600,3900	1371093,8900
	330	387604,6200	1371095,4200
	331	387637,8200	1371107,4500
	332	387640,3800	1371100,4000
	333	387639,9700	1371100,2500
	334	387659,1200	1371049,6300
	335	387654,5600	1371047,9400
	336	387641,2700	1371042,9300
	337	387641,5800	1371042,1300
	338	387638,5800	1371041,0000
	339	387638,2800	1371041,7900
	340	387632,2000	1371039,5000
	341	387631,1900	1371038,4800
	342	387630,1800	1371037,7700
	343	387628,9500	1371037,6400
	344	387627,5200	1371037,7300
	345	387626,0200	1371037,1600
	346	387623,1600	1371044,7500
	347	387622,3200	1371044,4300
	348	387622,5000	1371043,9600
	349	387618,8200	1371042,3100
	350	387605,2200	1371080,3800
	351	387603,8800	1371084,1500
	352	387603,3000	1371085,7200
	353	387602,8500	1371086,8000
	329	387600,3900	1371093,8900
	354	387624,6588	1371387,9890
	355	387670,3309	1371405,1690
	356	387678,3219	1371384,6240
	357	387690,7816	1371351,7999
	358	387691,4312	1371350,0275
	359	387704,0400	1371354,9300
	360	387704,6650	1371353,3000
	361	387710,4500	1371338,1900
	362	387708,9400	1371337,5700
	363	387707,6200	1371337,0400
	364	387711,0900	1371328,0100
	365	387703,0300	1371316,6100
	366	387701,8200	1371314,4400
	367	387700,6600	1371311,0400
	368	387700,2600	1371306,2200
	369	387724,8420	1371239,6060

Сведения о границах территориальной зоны общественно-деловой зоны для размещения объектов учебного и научного назначения (Ц-5н)

Сведения о характерных точках границ объекта	№ точки	Координаты	
		X	Y
	370	387727,8098	1371231,7383
	371	387689,4972	1371216,8010
	354	387624,6588	1371387,9890
	372	387637,8790	1371822,7090
	373	387676,9566	1371838,2909
	374	387677,8000	1371836,3100
	375	387684,3600	1371838,9200
	376	387683,5605	1371840,9242
	377	387719,2618	1371855,1599
	378	387751,9946	1371773,6610
	379	387669,8860	1371741,4677
	372	387637,8790	1371822,7090
	380	387779,2270	1371726,1330
	381	387782,7020	1371727,4590
	382	387783,6550	1371727,8130
	383	387789,5680	1371730,0540
	384	387803,7400	1371735,4200
	385	387804,1300	1371734,2900
	386	387805,8300	1371729,2100
	387	387812,2700	1371731,9700
	388	387816,0400	1371733,3600
	389	387816,6700	1371732,0000
	390	387819,9400	1371733,3500
	391	387823,3100	1371734,6500
	392	387825,1500	1371735,5800
	393	387825,6200	1371736,9800
	394	387825,1100	1371738,3200
	395	387827,2400	1371739,1700
	396	387825,9600	1371742,3800
	397	387853,4900	1371754,8200
	398	387854,3700	1371752,1400
	399	387866,3200	1371756,0900
	400	387871,6200	1371757,8400
	401	387872,6800	1371755,1500
	402	387875,1700	1371756,0900
	403	387875,6000	1371755,1100
	404	387878,4500	1371756,2200
	405	387880,3200	1371751,3200
	406	387885,6200	1371743,6100
	407	387889,8900	1371741,7800
	408	387894,3000	1371740,5600
	409	387899,3300	1371738,6300
	410	387907,4300	1371738,6000

Сведения о границах территориальной зоны общественно-деловой зоны для размещения объектов учебного и научного назначения (Ц-5н)

Сведения о характерных точках границ объекта	№ точки	Координаты	
		X	Y
	411	387913,7500	1371740,8900
	412	387917,0500	1371747,9400
	413	387936,7300	1371755,4100
	414	387944,2100	1371759,6900
	415	387945,0800	1371760,2000
	416	387996,5600	1371780,3300
	417	387996,1700	1371781,2900
	418	388005,9100	1371785,1100
	419	388009,9500	1371774,8400
	420	388008,9845	1371774,4617
	421	388016,6900	1371753,4800
	422	388029,2400	1371722,7000
	423	388030,0379	1371720,5199
	424	387943,4949	1371684,6273
	425	387942,4100	1371687,2800
	426	387936,0100	1371702,9400
	427	387940,1300	1371704,7700
	428	387935,3800	1371716,4300
	429	387930,3900	1371714,3900
	430	387926,9900	1371715,5800
	431	387925,1100	1371720,3300
	432	387914,9900	1371716,3300
	433	387896,3810	1371708,9860
	434	387884,7800	1371704,4000
	435	387884,6700	1371704,6800
	436	387867,1500	1371697,7600
	437	387867,0000	1371698,1200
	438	387855,7300	1371693,6700
	439	387851,6800	1371692,9900
	440	387847,9300	1371691,4700
	441	387848,3500	1371690,4500
	442	387835,5500	1371685,7200
	443	387831,6100	1371699,2300
	444	387829,1500	1371706,7100
	445	387822,9100	1371704,3200
	446	387818,3500	1371707,3200
	447	387815,3600	1371714,1900
	448	387812,5190	1371713,2170
	449	387807,1500	1371726,7600
	450	387787,2400	1371718,8800
	451	387782,7909	1371717,0279
	380	387779,2270	1371726,1330
	452	387797,3758	1376653,2580

Сведения о границах территориальной зоны общественно-деловой зоны для размещения объектов учебного и научного назначения (Ц-5н)

Сведения о характерных точках границ объекта	№ точки	Координаты	
		X	Y
	453	387818,4016	1376969,7050
	454	387985,2078	1376958,2670
	455	387966,3406	1376643,2160
	452	387797,3758	1376653,2580
	456	387798,6323	1379094,9699
	457	387807,0400	1379104,7500
	458	387816,9100	1379114,2120
	459	387874,2400	1379112,2100
	460	387874,1350	1379109,8980
	461	387870,5700	1379110,2100
	462	387870,1600	1379100,3000
	463	387887,2877	1379100,0422
	464	387887,5400	1379104,1400
	465	387896,2240	1379103,4410
	466	387895,7500	1379097,0700
	467	387897,4600	1379096,9700
	468	387896,6900	1379082,1700
	469	387930,5600	1379081,1020
	470	387942,9415	1379080,6820
	471	387939,2623	1379025,4813
	472	387893,7858	1379028,3780
	473	387871,6387	1379037,5390
	456	387798,6323	1379094,9699
	474	387890,7300	1371935,7700
	475	387909,7700	1371943,5200
	476	387908,7900	1371945,8700
	477	387914,2500	1371948,0300
	478	387915,1600	1371945,6900
	479	387930,5800	1371951,9400
	480	387930,9900	1371951,0200
	481	387937,4800	1371935,6700
	482	387934,5400	1371934,4700
	483	387934,1800	1371935,4000
	484	387930,9900	1371934,0800
	485	387931,3600	1371933,1600
	486	387908,0199	1371923,7407
	487	387897,2900	1371919,4100
	474	387890,7300	1371935,7700
	488	387950,5000	1372156,8100
	489	387956,5700	1372164,6100
	490	387955,7800	1372165,2200
	491	387960,2900	1372171,0200
	492	387961,0800	1372170,4100

Сведения о границах территориальной зоны общественно-деловой зоны для размещения объектов учебного и научного назначения (Ц-5н)

Сведения о характерных точках границ объекта	№ точки	Координаты	
		X	Y
	493	387964,2400	1372167,9600
	494	387964,8600	1372168,7500
	495	387978,2300	1372158,4100
	496	387970,7600	1372148,7400
	497	387969,9700	1372149,3500
	498	387966,3000	1372144,6100
	488	387950,5000	1372156,8100
	499	388055,0800	1373189,3600
	500	388064,1800	1373201,6200
	501	388059,1900	1373205,7700
	502	388062,4800	1373210,3000
	503	388064,5000	1373212,9900
	504	388066,3800	1373215,4900
	505	388068,2600	1373217,5800
	506	388068,8600	1373218,2200
	507	388070,2600	1373220,0100
	508	388072,1100	1373222,3700
	509	388084,5800	1373238,4100
	510	388082,1200	1373240,4000
	511	388090,3600	1373250,6000
	512	388092,4500	1373249,0500
	513	388098,6900	1373244,4100
	514	388101,7400	1373248,1300
	515	388115,0600	1373237,4900
	516	388121,9400	1373231,9900
	517	388121,2900	1373231,3100
	518	388126,2300	1373227,1100
	519	388129,6500	1373231,1000
	520	388137,3800	1373240,1000
	521	388149,3500	1373254,0400
	522	388149,0600	1373254,2900
	523	388150,3000	1373255,7700
	524	388151,5200	1373254,7400
	525	388151,3200	1373254,4100
	526	388153,9000	1373252,3000
	527	388155,6500	1373254,4400
	528	388154,0600	1373255,7800
	529	388155,3800	1373257,1100
	530	388162,5100	1373251,4800
	531	388159,5800	1373247,8100
	532	388161,5600	1373246,1900
	533	388161,7000	1373246,3000
	534	388162,6100	1373245,5000

Сведения о границах территориальной зоны общественно-деловой зоны для размещения объектов учебного и научного назначения (Ц-5н)

Сведения о характерных точках границ объекта	№ точки	Координаты	
		X	Y
	535	388161,3900	1373244,0700
	536	388161,0200	1373244,3600
	537	388138,5900	1373216,9800
	538	388165,6800	1373195,5400
	539	388170,6300	1373191,6100
	540	388171,6200	1373190,8300
	541	388171,9500	1373190,5700
	542	388174,3800	1373188,6400
	543	388171,5200	1373185,1400
	544	388164,8000	1373176,8000
	545	388162,1100	1373173,3100
	546	388161,2300	1373172,1800
	547	388147,5700	1373154,5000
	548	388130,4600	1373132,3600
	549	388124,6700	1373124,7700
	550	388119,9900	1373128,5700
	551	388114,4100	1373133,1200
	552	388094,5400	1373149,2700
	553	388093,4900	1373148,0300
	554	388082,2600	1373157,0200
	555	388081,5400	1373156,1400
	556	388078,7100	1373158,4600
	557	388079,4400	1373159,3400
	558	388074,6500	1373163,2500
	559	388073,8300	1373162,2800
	560	388070,2800	1373165,1200
	561	388071,0100	1373166,0400
	562	388070,2300	1373166,4800
	563	388075,5200	1373173,5100
	499	388055,0800	1373189,3600
	564	388076,8887	1371734,7360
	565	388188,4143	1371875,9310
	566	388290,3053	1371795,4690
	567	388153,0212	1371622,0310
	568	388131,5779	1371596,5090
	564	388076,8887	1371734,7360
	569	388096,8700	1371963,0700
	570	388101,5400	1371969,0000
	571	388100,7600	1371969,6200
	572	388102,6200	1371971,9700
	573	388103,4200	1371971,3800
	574	388108,4700	1371977,8000
	575	388122,6400	1371996,0300

Сведения о границах территориальной зоны общественно-деловой зоны для размещения объектов учебного и научного назначения (Ц-5н)

Сведения о характерных точках границ объекта	№ точки	Координаты	
		X	Y
	576	388125,8300	1372000,3700
	577	388138,8500	1372018,0500
	578	388142,1800	1372022,5600
	579	388142,8200	1372022,0800
	580	388148,8700	1372030,2900
	581	388159,0300	1372022,2500
	582	388169,2000	1372014,4100
	583	388190,9600	1371998,4000
	584	388190,0600	1371997,1900
	585	388190,8700	1371996,6000
	586	388192,0000	1371995,7100
	587	388192,2400	1371996,0400
	588	388194,7470	1371994,1610
	589	388198,5540	1371991,3820
	590	388195,8220	1371987,6410
	591	388195,5570	1371987,2770
	592	388202,1300	1371982,2200
	593	388211,9200	1371974,8010
	594	388216,9800	1371970,7900
	595	388227,9300	1371962,5100
	596	388228,7400	1371961,9700
	597	388228,7430	1371961,9680
	598	388238,6369	1371954,8460
	599	388187,0176	1371887,1820
	600	388131,5350	1371930,0830
	601	388134,1000	1371933,7200
	602	388120,6700	1371944,3100
	603	388110,5300	1371952,3000
	569	388096,8700	1371963,0700
	604	388147,4902	1375843,9080
	605	388164,1713	1376112,7580
	606	388186,1730	1376109,3310
	607	388210,1750	1376107,7800
	608	388210,2120	1376107,7800
	609	388272,4300	1376103,7600
	610	388272,2521	1376098,9070
	611	388272,0830	1376094,2940
	612	388272,0980	1376094,2930
	613	388270,9740	1376063,2540
	614	388277,2055	1376062,9510
	615	388303,4500	1376061,6700
	616	388304,6000	1376078,1600
	617	388393,5600	1376071,8200



Сведения о границах территориальной зоны общественно-деловой зоны для размещения объектов учебного и научного назначения (Ц-5н)

Сведения о характерных точках границ объекта	№ точки	Координаты	
		X	Y
	618	388393,6522	1376071,8134
	619	388393,6500	1376071,7800
	620	388389,3500	1376010,1900
	621	388314,2200	1376016,0200
	622	388305,9600	1375835,9800
	623	388305,4549	1375825,6059
	624	388305,3851	1375825,6140
	625	388232,1001	1375834,0920
	604	388147,4902	1375843,9080
	626	388162,3400	1381836,8190
	627	388232,3700	1381934,3790
	628	388268,9000	1381909,8190
	629	388219,4700	1381838,5510
	630	388201,5600	1381813,1610
	631	388192,7800	1381810,1410
	632	388169,5900	1381826,6400
	626	388162,3400	1381836,8190
	633	388170,9000	1379299,0100
	634	388171,0900	1379302,6800
	635	388172,6800	1379302,5800
	636	388173,4900	1379318,1000
	637	388174,1978	1379331,6620
	638	388236,3678	1379328,0690
	639	388235,6400	1379314,1800
	640	388234,9200	1379300,4400
	641	388236,0100	1379300,3800
	642	388235,4300	1379289,3800
	643	388234,3500	1379289,4500
	644	388234,2800	1379288,1300
	645	388172,1400	1379292,0500
	646	388172,4900	1379298,9500
	633	388170,9000	1379299,0100
	647	388175,1700	1371797,0100
	648	388175,7200	1371796,6100
	649	388201,2400	1371776,2600
	650	388205,3100	1371781,4200
	651	388206,6900	1371781,6000
	652	388207,9400	1371783,1700
	653	388209,8700	1371785,6100
	654	388208,8900	1371786,4200
	655	388207,8000	1371787,3400
	656	388209,7200	1371789,7100
	657	388208,0200	1371791,0500

Сведения о границах территориальной зоны общественно-деловой зоны для размещения объектов учебного и научного назначения (Ц-5н)

Сведения о характерных точках границ объекта	№ точки	Координаты	
		X	Y
	658	388203,9900	1371794,2500
	659	388203,6100	1371793,7500
	660	388186,5700	1371807,4300
	661	388184,7700	1371805,1700
	662	388184,0000	1371805,7800
	663	388182,9700	1371804,4900
	664	388180,5500	1371806,5000
	665	388176,5200	1371801,3800
	666	388177,8000	1371800,3600
	647	388175,1700	1371797,0100
	667	388186,6761	1376475,4670
	668	388195,3008	1376614,4720
	669	388293,0072	1376609,8973
	670	388292,5560	1376602,5850
	671	388291,7400	1376589,6400
	672	388289,0200	1376587,0600
	673	388282,8600	1376488,7800
	674	388285,2500	1376486,1000
	675	388284,4400	1376473,1300
	676	388281,6500	1376469,5100
	677	388280,0100	1376469,6100
	678	388209,9100	1376474,0100
	667	388186,6761	1376475,4670
	679	388282,8400	1378887,1700
	680	388285,4700	1378931,0000
	681	388303,4600	1378929,9700
	682	388303,4100	1378928,9700
	683	388318,3000	1378927,8490
	684	388316,8600	1378907,2390
	685	388317,2800	1378907,2000
	686	388317,0900	1378904,3010
	687	388316,7500	1378904,3310
	688	388315,3800	1378883,9000
	689	388295,8900	1378885,4800
	690	388294,1400	1378884,4200
	691	388292,9400	1378884,4900
	692	388288,1300	1378884,7390
	693	388288,2600	1378886,8300
	679	388282,8400	1378887,1700
	694	388338,8100	1381601,9490
	695	388350,8800	1381606,6400
	696	388354,7400	1381608,1410
	697	388357,8600	1381600,0500

Сведения о границах территориальной зоны общественно-деловой зоны для размещения объектов учебного и научного назначения (Ц-5н)

Сведения о характерных точках границ объекта	№ точки	Координаты	
		X	Y
	698	388359,6900	1381595,7900
	699	388380,8400	1381604,0610
	700	388377,8600	1381611,7600
	701	388375,7600	1381617,2290
	702	388379,7700	1381618,7400
	703	388379,3400	1381619,8300
	704	388378,6100	1381621,6990
	705	388377,9800	1381623,3310
	706	388384,3000	1381625,7490
	707	388386,1700	1381626,4600
	708	388388,7500	1381627,4600
	709	388393,9000	1381629,4290
	710	388395,6400	1381624,8590
	711	388398,4600	1381625,8890
	712	388401,7900	1381617,6210
	713	388405,9700	1381619,2590
	714	388409,4700	1381610,0710
	715	388413,4600	1381608,9190
	716	388426,3700	1381614,0390
	717	388439,6600	1381619,3110
	718	388442,0800	1381620,2800
	719	388446,4910	1381622,0300
	720	388494,5930	1381501,0460
	721	388486,8600	1381498,1390
	722	388443,5300	1381481,8610
	723	388400,3300	1381465,6210
	724	388388,6900	1381461,2510
	725	388339,1800	1381593,0490
	726	388341,8800	1381594,0700
	694	388338,8100	1381601,9490
	727	388362,8900	1372257,2800
	728	388392,4300	1372296,8200
	729	388392,9700	1372296,3600
	730	388394,7800	1372298,4800
	731	388411,9200	1372320,3800
	732	388426,5000	1372309,1400
	733	388408,1700	1372286,1600
	734	388411,1700	1372283,7300
	735	388387,4300	1372252,3800
	736	388388,1400	1372251,8600
	737	388385,5500	1372248,5900
	738	388372,0100	1372258,5900
	739	388368,1000	1372253,1500

Сведения о границах территориальной зоны общественно-деловой зоны для размещения объектов учебного и научного назначения (Ц-5н)

Сведения о характерных точках границ объекта	№ точки	Координаты	
		X	Y
	727	388362,8900	1372257,2800
	740	388520,1100	1373292,9500
	741	388523,9000	1373297,9900
	742	388528,5800	1373304,2200
	743	388524,7300	1373307,4300
	744	388524,1000	1373307,9600
	745	388529,8500	1373315,2700
	746	388530,5800	1373316,2200
	747	388528,2000	1373318,1000
	748	388522,8100	1373322,3800
	749	388537,2800	1373341,1200
	750	388538,5000	1373342,7000
	751	388545,7500	1373352,1000
	752	388545,3600	1373356,4200
	753	388544,9100	1373356,7800
	754	388526,8600	1373370,9200
	755	388526,3800	1373371,3000
	756	388524,8000	1373372,5300
	757	388524,3300	1373372,9100
	758	388522,9400	1373375,7800
	759	388524,7400	1373377,9400
	760	388531,1500	1373385,6300
	761	388545,3400	1373402,6600
	762	388545,8500	1373402,2300
	763	388546,7400	1373403,2700
	764	388550,2000	1373407,3100
	765	388557,5685	1373415,9139
	766	388644,9633	1373338,5851
	767	388575,6831	1373252,0627
	768	388554,7000	1373267,4500
	769	388553,0500	1373268,6600
	770	388551,4300	1373269,8500
	771	388550,0400	1373270,8800
	772	388541,9900	1373276,8200
	773	388522,8300	1373290,9500
	774	388521,2200	1373292,1400
	740	388520,1100	1373292,9500
	775	388538,7930	1383599,6030
	776	388688,9160	1383812,1760
	777	388699,7130	1383804,8630
	778	388703,0610	1383802,6260
	779	388703,5500	1383803,3460
	780	388750,5250	1383770,0600

Сведения о границах территориальной зоны общественно-деловой зоны для размещения объектов учебного и научного назначения (Ц-5н)

Сведения о характерных точках границ объекта	№ точки	Координаты	
		X	Y
	781	388750,0400	1383769,3360
	782	388749,4370	1383768,5460
	783	388714,6020	1383717,6820
	784	388714,0210	1383716,8830
	785	388678,7040	1383668,5130
	786	388731,7900	1383630,4130
	787	388776,3750	1383598,4060
	788	388777,8640	1383597,3360
	789	388778,1530	1383597,1300
	790	388779,8890	1383595,8870
	791	388782,4950	1383599,4870
	792	388792,7480	1383592,0860
	793	388808,3420	1383581,5180
	794	388808,3418	1383581,5170
	795	388790,2921	1383555,9620
	796	388790,2920	1383555,9610
	797	388726,5000	1383465,6450
	775	388538,7930	1383599,6030
	798	388657,1696	1374040,4160
	799	388709,5450	1374105,8400
	800	388725,4000	1374092,8100
	801	388773,1900	1374051,5300
	802	388772,0000	1374050,2600
	803	388777,4700	1374045,7600
	804	388779,2100	1374044,3400
	805	388775,8100	1374040,2000
	806	388787,5100	1374030,7600
	807	388787,2143	1374027,9710
	808	388786,6890	1374023,0280
	809	388767,3143	1373998,6450
	810	388766,7339	1373997,9150
	811	388753,5620	1373981,3390
	812	388751,8798	1373979,8320
	813	388751,6151	1373979,5950
	814	388745,2840	1373973,9280
	815	388741,4000	1373974,3700
	816	388736,8390	1373969,2838
	798	388657,1696	1374040,4160
	817	388729,7800	1379882,2900
	818	388743,5100	1379900,4900
	819	388748,2700	1379904,5200
	820	388776,3400	1379939,0100
	821	388782,0790	1379941,5710

Сведения о границах территориальной зоны общественно-деловой зоны для размещения объектов учебного и научного назначения (Ц-5н)

Сведения о характерных точках границ объекта	№ точки	Координаты	
		X	Y
	822	388790,3280	1379938,0490
	823	388812,3000	1379919,1700
	824	388819,8800	1379924,5600
	825	388823,7880	1379925,3000
	826	388824,2950	1379942,4950
	827	388828,0100	1379945,4900
	828	388880,6500	1380019,6700
	829	388887,8199	1380030,0680
	830	389049,3894	1379904,7837
	831	388993,7874	1379833,7341
	832	388986,8300	1379838,6500
	833	388931,6100	1379879,9700
	834	388930,0000	1379877,9100
	835	388907,1900	1379890,9000
	836	388904,0000	1379891,1000
	837	388859,8500	1379885,0000
	838	388839,8700	1379879,8000
	839	388839,8300	1379880,8500
	840	388828,1700	1379880,1300
	841	388828,3500	1379882,4200
	842	388803,8400	1379868,4400
	843	388794,6100	1379853,3700
	844	388794,1754	1379852,7840
	845	388782,5720	1379837,2440
	846	388761,4600	1379834,0400
	847	388748,6050	1379844,2570
	848	388760,1870	1379858,8390
	817	388729,7800	1379882,2900
	849	388928,5345	1373299,6580
	850	388954,7482	1373331,2709
	851	388969,1800	1373318,9200
	852	388985,1300	1373305,2700
	853	388995,8500	1373317,8000
	854	388979,9100	1373331,4600
	855	388965,2923	1373343,9868
	856	388994,5923	1373379,3217
	857	389058,5525	1373325,6689
	858	389053,5000	1373319,1600
	859	389041,2500	1373303,3800
	860	389056,7000	1373290,6400
	861	389076,0700	1373274,5600
	862	389089,8800	1373262,7300
	863	389055,7900	1373221,7200

Сведения о границах территориальной зоны общественно-деловой зоны для размещения объектов учебного и научного назначения (Ц-5н)

Сведения о характерных точках границ объекта	№ точки	Координаты	
		X	Y
	864	389053,2500	1373223,7300
	865	389043,2100	1373232,1700
	866	389006,7300	1373263,0100
	867	389022,6300	1373279,6900
	868	389027,2600	1373276,1400
	869	389033,3800	1373271,0400
	870	389032,3500	1373270,0300
	871	389034,2000	1373268,3500
	872	389035,3400	1373269,4600
	873	389036,2500	1373268,8000
	874	389041,1600	1373274,8000
	875	389032,3000	1373281,9500
	876	389026,2600	1373287,3100
	877	389035,9400	1373299,3600
	878	389032,3900	1373301,8600
	879	389027,7300	1373305,7200
	880	389026,5800	1373304,3600
	881	389018,6700	1373311,0200
	882	389019,7000	1373312,1700
	883	389018,4300	1373313,3000
	884	389017,2500	1373312,1500
	885	389013,4100	1373315,3700
	886	389014,6100	1373316,8200
	887	389011,2300	1373319,7700
	888	389009,7400	1373321,0800
	889	389008,2700	1373319,6300
	890	389006,4400	1373320,9300
	891	388984,0100	1373294,1000
	892	388994,7400	1373285,2500
	893	388993,7000	1373284,0200
	894	388995,4100	1373282,7000
	895	388996,4600	1373283,8900
	896	389004,2300	1373277,4600
	897	389003,1100	1373276,0800
	898	389007,9700	1373272,2100
	899	389003,1500	1373266,0300
	900	389002,3200	1373265,0200
	901	388988,1900	1373249,0200
	902	388984,0658	1373252,4910
	903	388973,6700	1373261,2400
	904	388973,4600	1373263,2200
	905	388958,3600	1373275,4000
	906	388959,4700	1373276,6900

Сведения о границах территориальной зоны общественно-деловой зоны для размещения объектов учебного и научного назначения (Ц-5н)

Сведения о характерных точках границ объекта	№ точки	Координаты	
		X	Y
	907	388955,2100	1373280,2600
	908	388952,7900	1373277,6400
	909	388947,3400	1373282,5300
	910	388949,6000	1373285,0200
	911	388948,0700	1373286,2200
	912	388946,4500	1373284,5900
	913	388943,4300	1373287,1300
	849	388928,5345	1373299,6580
	914	388971,5500	1375335,2900
	915	388983,1200	1375350,0900
	916	389005,6900	1375332,6300
	917	389007,5800	1375334,7200
	918	389009,6700	1375333,0600
	919	389012,2000	1375336,4600
	920	389021,2300	1375329,5200
	921	389018,7000	1375326,1300
	922	389021,1500	1375324,2800
	923	389019,3200	1375321,8400
	924	389041,2200	1375304,7500
	925	389041,8700	1375304,1700
	926	389029,9300	1375289,4000
	927	389012,8800	1375302,8900
	928	389016,0700	1375306,8100
	929	389008,8300	1375312,5300
	930	389005,7300	1375308,6100
	931	389000,1400	1375313,1000
	932	388997,3100	1375309,4000
	933	388993,2700	1375312,5900
	934	388999,1400	1375320,0400
	935	388991,6900	1375325,8600
	936	388988,6800	1375321,7900
	914	388971,5500	1375335,2900
	937	389015,4822	1376566,5264
	938	389054,5700	1376619,3400
	939	389051,1030	1376621,8940
	940	389049,8181	1376622,8410
	941	389050,3243	1376623,5442
	942	389053,0256	1376627,2968
	943	389087,2262	1376674,8090
	944	389098,4100	1376665,9000
	945	389106,4800	1376660,2200
	946	389102,7200	1376654,9000
	947	389105,2100	1376652,8000



Сведения о границах территориальной зоны общественно-деловой зоны для размещения объектов учебного и научного назначения (Ц-5н)

Сведения о характерных точках границ объекта	№ точки	Координаты	
		X	Y
	948	389104,9061	1376652,4055
	949	389122,8300	1376639,2500
	950	389147,8000	1376621,0200
	951	389150,9000	1376618,7400
	952	389130,1700	1376590,9100
	953	389123,4800	1376577,0600
	954	389113,8000	1376564,0300
	955	389112,2440	1376562,0010
	956	389111,9500	1376561,6100
	957	389107,5400	1376555,7200
	958	389083,4500	1376523,0500
	959	389086,3600	1376520,9400
	960	389085,3500	1376519,5600
	961	389082,4500	1376521,6800
	962	389081,8100	1376520,8200
	963	389080,1200	1376518,4900
	964	389076,9400	1376510,4700
	965	389073,6000	1376505,8500
	966	389068,1100	1376509,8600
	967	389057,3700	1376493,8100
	968	389057,3658	1376493,8042
	969	389054,1300	1376496,5000
	970	389029,8200	1376514,6400
	971	389034,9900	1376522,6700
	972	389045,6700	1376538,5500
	973	389047,9882	1376542,0616
	974	389023,4600	1376560,3100
	937	389015,4822	1376566,5264
	975	389028,8505	1383287,7710
	976	389055,0100	1383325,6100
	977	389059,3000	1383331,7200
	978	389059,2200	1383340,1200
	979	389059,2200	1383340,1210
	980	389074,1100	1383330,4100
	981	389083,4700	1383323,9110
	982	389087,1300	1383329,1710
	983	389102,1400	1383318,7490
	984	389098,4900	1383313,4710
	985	389099,6400	1383312,2490
	986	389110,7100	1383304,7290
	987	389109,7700	1383303,3710
	988	389115,5500	1383299,4390
	989	389107,9800	1383289,2300

Сведения о границах территориальной зоны общественно-деловой зоны для размещения объектов учебного и научного назначения (Ц-5н)

Сведения о характерных точках границ объекта	№ точки	Координаты	
		X	Y
	990	389099,6700	1383278,0300
	991	389086,4900	1383272,4900
	992	389063,9300	1383263,0190
	975	389028,8505	1383287,7710
	993	389033,3500	1372882,3700
	994	389078,7500	1372940,8800
	995	389088,6350	1372954,2540
	996	389039,6474	1372992,7660
	997	389143,2320	1373130,2710
	998	389148,0300	1373126,2800
	999	389197,7693	1373088,1079
	1000	389251,7913	1373046,6517
	1001	389251,7900	1373046,6500
	1002	389217,7100	1373002,5000
	1003	389220,5900	1372999,8800
	1004	389155,5660	1372917,8440
	1005	389148,7160	1372908,0080
	1006	389159,9940	1372899,0780
	1007	389152,1460	1372888,7390
	1008	389147,7091	1372882,6740
	1009	389142,3700	1372875,3700
	1010	389137,4000	1372868,5900
	1011	389141,1200	1372864,6600
	1012	389134,2600	1372855,9000
	1013	389136,0600	1372854,5700
	1014	389135,0800	1372846,6200
	1015	389170,1000	1372817,8400
	1016	389178,9440	1372810,8710
	1017	389149,5680	1372773,6890
	1018	389137,8800	1372782,5200
	1019	389112,3100	1372801,0400
	1020	389109,3800	1372801,8000
	1021	389097,4500	1372811,9500
	1022	389097,0300	1372813,7700
	1023	389063,5313	1372839,5784
	1024	389052,7600	1372847,8800
	1025	389052,9700	1372852,0800
	1026	389055,4100	1372854,9900
	1027	389054,1500	1372855,7300
	1028	389058,9500	1372861,4100
	993	389033,3500	1372882,3700
	1029	389059,6400	1373716,0600
	1030	389063,0500	1373720,2200

Сведения о границах территориальной зоны общественно-деловой зоны для размещения объектов учебного и научного назначения (Ц-5н)

Сведения о характерных точках границ объекта	№ точки	Координаты	
		X	Y
	1031	389075,9800	1373736,1200
	1032	389066,9900	1373743,6900
	1033	389071,4800	1373749,3200
	1034	389080,6100	1373741,3700
	1035	389098,1100	1373761,7700
	1036	389100,1600	1373760,0600
	1037	389108,6000	1373770,3800
	1038	389108,1500	1373775,2400
	1039	389112,8600	1373775,0500
	1040	389122,2600	1373786,0400
	1041	389132,2600	1373777,3600
	1042	389138,3600	1373778,1900
	1043	389139,8500	1373776,4800
	1044	389144,4637	1373781,3333
	1045	389144,4700	1373781,3400
	1046	389151,0529	1373775,8371
	1047	389161,0000	1373767,5390
	1048	389169,1606	1373760,5930
	1049	389151,2770	1373740,1160
	1050	389151,8500	1373735,5500
	1051	389163,1400	1373726,6900
	1052	389142,3300	1373702,1700
	1053	389143,3900	1373701,3200
	1054	389137,0400	1373693,9300
	1055	389122,4000	1373706,4000
	1056	389117,4200	1373700,7800
	1057	389118,5300	1373699,9300
	1058	389102,2800	1373680,9600
	1059	389093,5600	1373688,2900
	1060	389084,5000	1373689,0200
	1061	389081,9300	1373697,7100
	1062	389080,8700	1373698,5700
	1063	389076,5400	1373693,4300
	1064	389071,7000	1373697,4300
	1065	389076,0000	1373702,7200
	1029	389059,6400	1373716,0600
	1066	389075,2124	1379913,8672
	1067	389265,4044	1380156,8530
	1068	389329,8942	1380105,4840
	1069	389307,5300	1380075,6700
	1070	389165,4020	1379894,5470
	1071	389123,6571	1379885,5280
	1072	389114,2200	1379883,4900

Сведения о границах территориальной зоны общественно-деловой зоны для размещения объектов учебного и научного назначения (Ц-5н)

Сведения о характерных точках границ объекта	№ точки	Координаты	
		X	Y
	1073	389083,6200	1379907,3700
	1066	389075,2124	1379913,8672
	1074	389323,4010	1379263,8540
	1075	389323,9619	1379273,8690
	1076	389323,9623	1379273,8690
	1077	389331,9540	1379416,4790
	1078	389497,7811	1379404,6961
	1079	389612,4423	1379397,2249
	1080	389603,1225	1379247,8420
	1081	389580,8780	1379248,8240
	1082	389446,2040	1379258,3650
	1083	389445,9600	1379254,7200
	1084	389406,3700	1379257,0500
	1085	389406,6237	1379260,0871
	1074	389323,4010	1379263,8540
	1086	389334,9720	1378235,8470
	1087	389340,5500	1378327,2200
	1088	389432,4180	1378320,8790
	1089	389432,6790	1378324,4561
	1090	389438,4100	1378323,9900
	1091	389439,3400	1378349,9100
	1092	389466,9950	1378348,3290
	1093	389469,5790	1378386,7710
	1094	389421,6100	1378390,1600
	1095	389422,1290	1378397,3700
	1096	389397,8136	1378399,0565
	1097	389407,9000	1378579,5610
	1098	389433,9800	1378578,7080
	1099	389434,7400	1378593,9500
	1100	389435,3200	1378609,1900
	1101	389437,0500	1378609,1300
	1102	389438,4500	1378629,2300
	1103	389440,6700	1378660,9700
	1104	389440,7430	1378662,2720
	1105	389440,9830	1378668,5130
	1106	389538,2333	1378662,8320
	1107	389547,8561	1378662,4690
	1108	389519,2171	1378227,8280
	1086	389334,9720	1378235,8470
	1109	389340,1987	1381181,2360
	1110	389421,1386	1381281,7350
	1111	389444,2920	1381263,4230
	1112	389463,6300	1381247,8000

Сведения о границах территориальной зоны общественно-деловой зоны для размещения объектов учебного и научного назначения (Ц-5н)

Сведения о характерных точках границ объекта	№ точки	Координаты	
		X	Y
	1113	389465,2300	1381246,6900
	1114	389469,4800	1381243,7700
	1115	389481,9000	1381234,7900
	1116	389487,6600	1381239,9500
	1117	389505,3300	1381226,1100
	1118	389499,2100	1381218,3600
	1119	389499,9900	1381217,7500
	1120	389478,8700	1381190,8800
	1121	389478,0900	1381191,4900
	1122	389475,4840	1381187,3370
	1123	389470,8901	1381181,4099
	1124	389468,8700	1381178,8000
	1125	389468,9360	1381178,7360
	1126	389463,2930	1381171,2500
	1127	389460,1440	1381167,0520
	1128	389457,7200	1381163,8900
	1129	389448,6130	1381151,6130
	1130	389446,7500	1381149,2800
	1131	389439,8900	1381140,6500
	1132	389425,4000	1381121,9200
	1133	389412,6100	1381131,9300
	1134	389410,5910	1381129,2380
	1135	389407,6100	1381128,8800
	1136	389365,0200	1381162,2300
	1137	389365,0508	1381162,2695
	1138	389352,7500	1381172,0000
	1109	389340,1987	1381181,2360
	1139	389343,6400	1376385,5700
	1140	389387,7300	1376445,4510
	1141	389388,8900	1376446,8400
	1142	389395,0450	1376454,8560
	1143	389405,5020	1376468,4830
	1144	389548,2580	1376664,4750
	1145	389561,0568	1376678,1417
	1146	389561,0575	1376678,1410
	1147	389615,4693	1376618,7770
	1148	389642,5220	1376589,2610
	1149	389922,6397	1376370,5830
	1150	389952,9216	1376346,9420
	1151	389959,9489	1376341,5410
	1152	389851,1110	1376206,3112
	1153	389851,1100	1376206,3120
	1154	389847,6341	1376208,9780

Сведения о границах территориальной зоны общественно-деловой зоны для размещения объектов учебного и научного назначения (Ц-5н)

Сведения о характерных точках границ объекта	№ точки	Координаты	
		X	Y
	1155	389799,8827	1376146,4070
	1156	389575,7724	1376317,1580
	1157	389568,4300	1376306,7000
	1158	389567,9200	1376305,9400
	1159	389541,4700	1376268,2500
	1160	389534,2300	1376273,6200
	1161	389518,5700	1376252,2600
	1162	389477,9300	1376284,1400
	1163	389467,4000	1376291,5200
	1164	389466,5200	1376290,3400
	1165	389460,7800	1376294,6000
	1166	389393,8500	1376343,7800
	1167	389389,5498	1376347,3591
	1168	389344,1519	1376385,1439
	1139	389343,6400	1376385,5700
	1169	389383,6270	1374693,7749
	1170	389446,9909	1374778,3545
	1171	389474,8142	1374815,4930
	1172	389481,9380	1374809,7200
	1173	389485,2400	1374807,1800
	1174	389509,7000	1374788,0100
	1175	389523,0600	1374777,6400
	1176	389528,7900	1374773,1800
	1177	389550,6400	1374756,2600
	1178	389556,1200	1374751,9900
	1179	389557,6800	1374750,7700
	1180	389569,3216	1374741,6740
	1181	389459,2454	1374605,9605
	1182	389442,1884	1374649,3180
	1169	389383,6270	1374693,7749
	1183	389491,7800	1380028,5700
	1184	389525,1100	1380070,3200
	1185	389538,9460	1380087,3933
	1186	389543,3600	1380092,8400
	1187	389579,2800	1380064,2900
	1188	389579,4800	1380064,5400
	1189	389581,6700	1380062,7900
	1190	389581,4700	1380062,5400
	1191	389603,9700	1380044,6000
	1192	389602,2300	1380042,3700
	1193	389552,4600	1379980,6400
	1194	389548,8000	1379983,4800
	1195	389496,5600	1380024,8500

Сведения о границах территориальной зоны общественно-деловой зоны для размещения объектов учебного и научного назначения (Ц-5н)

Сведения о характерных точках границ объекта	№ точки	Координаты	
		X	Y
	1196	389493,8700	1380027,0300
	1183	389491,7800	1380028,5700
	1197	389521,2000	1376049,9100
	1198	389523,4100	1376052,6600
	1199	389550,5500	1376086,6100
	1200	389559,2994	1376097,9704
	1201	389570,7900	1376112,8900
	1202	389574,1600	1376114,1100
	1203	389577,7500	1376113,3900
	1204	389597,2200	1376099,0000
	1205	389613,5000	1376085,9900
	1206	389621,2600	1376079,9100
	1207	389624,4100	1376077,4600
	1208	389636,3200	1376068,1400
	1209	389633,8600	1376064,9700
	1210	389631,4300	1376061,8400
	1211	389613,3000	1376038,4900
	1212	389612,5700	1376037,5500
	1213	389597,7100	1376018,4500
	1214	389595,2300	1376015,2900
	1215	389585,8200	1376003,1800
	1216	389583,5500	1376000,2700
	1197	389521,2000	1376049,9100
	1217	389534,0216	1378227,1820
	1218	389557,0150	1378574,5904
	1219	389587,5300	1378573,1000
	1220	389719,0000	1378566,6500
	1221	389718,1500	1378527,6200
	1222	389765,0100	1378526,4200
	1223	389764,9900	1378525,3800
	1224	389768,1400	1378525,3000
	1225	389768,1600	1378526,2500
	1226	389777,6900	1378526,0400
	1227	389789,1300	1378525,6700
	1228	389793,1300	1378525,5900
	1229	389810,1921	1378525,2380
	1230	389810,4725	1378516,4560
	1231	389819,3799	1378212,7140
	1232	389814,0715	1378111,5090
	1233	389802,7000	1378112,0900
	1234	389798,5500	1378112,3500
	1235	389655,0900	1378121,4000
	1236	389655,3465	1378129,6982

Сведения о границах территориальной зоны общественно-деловой зоны для размещения объектов учебного и научного назначения (Ц-5н)

Сведения о характерных точках границ объекта	№ точки	Координаты	
		X	Y
	1237	389657,4700	1378198,3900
	1238	389658,1323	1378220,6350
	1217	389534,0216	1378227,1820
	1239	389565,4000	1376239,6500
	1240	389598,4900	1376283,5900
	1241	389640,7200	1376251,3200
	1242	389633,6500	1376242,0000
	1243	389639,3100	1376237,3500
	1244	389622,7000	1376217,5800
	1245	389613,6800	1376220,0500
	1246	389604,7900	1376208,7300
	1239	389565,4000	1376239,6500
	1247	389660,0960	1379997,9440
	1248	389729,2680	1380087,0210
	1249	389746,0100	1380073,7200
	1250	389809,5800	1380023,3400
	1251	389809,9000	1380023,7200
	1252	389810,6700	1380023,1100
	1253	389819,1700	1380016,4400
	1254	389819,9500	1380015,8300
	1255	389819,7800	1380015,5900
	1256	389838,7700	1380001,1000
	1257	389864,1900	1379981,7000
	1258	389794,0500	1379891,4300
	1259	389770,2500	1379909,4400
	1260	389768,2000	1379906,9300
	1261	389762,4100	1379899,8500
	1262	389752,5800	1379907,4400
	1263	389747,9000	1379910,9400
	1264	389750,8800	1379914,9400
	1265	389710,8400	1379945,3000
	1266	389711,1200	1379945,6700
	1267	389696,9300	1379956,1800
	1268	389696,4400	1379955,5200
	1269	389686,2500	1379963,3100
	1270	389687,9600	1379965,2500
	1271	389685,9600	1379967,6300
	1272	389685,1600	1379969,6600
	1273	389685,1600	1379969,7800
	1274	389685,3900	1379973,6800
	1275	389686,4800	1379977,4300
	1276	389677,8216	1379984,1320
	1277	389676,6760	1379985,0180



Сведения о границах территориальной зоны общественно-деловой зоны для размещения объектов учебного и научного назначения (Ц-5н)

Сведения о характерных точках границ объекта	№ точки	Координаты	
		X	Y
	1247	389660,0960	1379997,9440
	1278	389662,0100	1374215,7500
	1279	389666,0400	1374221,1100
	1280	389666,6610	1374221,9430
	1281	389672,7850	1374230,0920
	1282	389682,6580	1374243,2370
	1283	389688,2140	1374250,6230
	1284	389688,3490	1374250,7930
	1285	389688,9290	1374251,5650
	1286	389689,4880	1374252,3130
	1287	389689,7320	1374252,6500
	1288	389693,3570	1374256,7000
	1289	389694,2800	1374257,7300
	1290	389694,3460	1374257,8640
	1291	389700,1090	1374264,2540
	1292	389699,7260	1374264,6370
	1293	389701,0690	1374266,2050
	1294	389701,5140	1374265,8190
	1295	389706,3430	1374271,2330
	1296	389706,7100	1374272,3700
	1297	389706,9800	1374271,9300
	1298	389766,8500	1374338,8900
	1299	389769,3860	1374341,7200
	1300	389776,0600	1374349,1800
	1301	389798,0000	1374373,7200
	1302	389798,2060	1374373,5520
	1303	389800,7900	1374371,4000
	1304	389814,7100	1374359,8600
	1305	389817,6200	1374363,5800
	1306	389817,6500	1374363,6200
	1307	389817,8600	1374363,4500
	1308	389818,5400	1374364,2900
	1309	389825,3500	1374358,8200
	1310	389825,8500	1374359,4100
	1311	389826,3800	1374358,9700
	1312	389826,7600	1374358,6500
	1313	389827,4200	1374358,0900
	1314	389827,9000	1374357,6800
	1315	389828,9700	1374356,7700
	1316	389834,0200	1374352,5000
	1317	389837,0100	1374349,9600
	1318	389845,8900	1374342,4500
	1319	389847,4100	1374341,1700

Сведения о границах территориальной зоны общественно-деловой зоны для размещения объектов учебного и научного назначения (Ц-5н)

Сведения о характерных точках границ объекта	№ точки	Координаты	
		X	Y
	1320	389849,4400	1374339,4500
	1321	389850,9700	1374338,1500
	1322	389858,2000	1374332,0300
	1323	389857,8200	1374329,1400
	1324	389856,5600	1374319,6700
	1325	389856,1720	1374316,8140
	1326	389856,0740	1374316,0420
	1327	389855,6140	1374312,5780
	1328	389854,0410	1374300,7610
	1329	389853,7010	1374298,1880
	1330	389853,3400	1374295,4590
	1331	389852,9821	1374292,8380
	1332	389852,3300	1374287,8600
	1333	389851,0600	1374278,3300
	1334	389850,5400	1374274,4000
	1335	389848,4700	1374258,8200
	1336	389848,3200	1374257,7800
	1337	389847,9800	1374255,3500
	1338	389847,6400	1374252,9100
	1339	389847,3100	1374250,6000
	1340	389847,0300	1374248,5600
	1341	389846,7500	1374246,5600
	1342	389845,4300	1374237,1200
	1343	389844,2900	1374228,9700
	1344	389843,0500	1374220,0900
	1345	389844,0600	1374217,8300
	1346	389816,2600	1374151,5800
	1347	389815,9270	1374150,7780
	1348	389816,0190	1374150,6570
	1349	389816,6900	1374149,7400
	1350	389815,5000	1374147,6900
	1351	389812,9800	1374143,3700
	1352	389812,8700	1374143,5100
	1353	389809,9200	1374136,4900
	1354	389807,7700	1374133,2800
	1355	389804,3000	1374128,1200
	1356	389802,0000	1374124,6700
	1357	389802,3910	1374124,0760
	1358	389777,4500	1374119,9200
	1359	389767,3300	1374108,4200
	1360	389760,9800	1374101,2100
	1361	389748,9000	1374112,7400
	1362	389707,0763	1374162,3233

Сведения о границах территориальной зоны общественно-деловой зоны для размещения объектов учебного и научного назначения (Ц-5н)

Сведения о характерных точках границ объекта	№ точки	Координаты	
		X	Y
	1278	389662,0100	1374215,7500
	1363	389874,3462	1378778,6740
	1364	389883,6600	1378790,4200
	1365	389995,0800	1378930,8900
	1366	389926,4559	1378989,9420
	1367	389954,5130	1379023,8990
	1368	390001,9010	1379082,6750
	1369	390046,5120	1379047,0370
	1370	390224,3619	1378904,9630
	1371	390176,6900	1378843,0800
	1372	390129,5800	1378780,1700
	1373	390040,8176	1378667,3690
	1374	390030,8642	1378654,7208
	1363	389874,3462	1378778,6740
	1375	389956,0200	1374871,0200
	1376	390011,3100	1374946,3700
	1377	389987,6100	1374963,0800
	1378	389998,1500	1374978,9600
	1379	390011,8700	1374969,2100
	1380	390014,2800	1375003,2700
	1381	390017,1000	1375016,3700
	1382	390021,4000	1375021,6900
	1383	390021,4850	1375022,1340
	1384	390021,6800	1375022,0900
	1385	390025,1761	1375036,1149
	1386	390177,3369	1375000,0030
	1387	390167,1000	1374986,0300
	1388	390041,4000	1374814,4700
	1389	390003,3400	1374841,3700
	1390	390001,1800	1374838,1300
	1375	389956,0200	1374871,0200
	1391	389961,3700	1378600,6900
	1392	389986,8300	1378633,4600
	1393	390033,8000	1378596,9800
	1394	390008,1700	1378564,3400
	1395	390001,0600	1378569,8700
	1396	390000,0700	1378570,6300
	1397	389998,7700	1378568,9600
	1398	389984,1200	1378580,6700
	1399	389985,2700	1378582,1300
	1400	389965,7200	1378597,3200
	1391	389961,3700	1378600,6900
	1401	389975,8960	1383968,4370

Сведения о границах территориальной зоны общественно-деловой зоны для размещения объектов учебного и научного назначения (Ц-5н)

Сведения о характерных точках границ объекта	№ точки	Координаты	
		X	Y
	1402	389976,0300	1383969,1570
	1403	389984,7050	1384015,6040
	1404	389993,6490	1384063,4930
	1405	390009,6280	1384051,8070
	1406	390043,9100	1384026,7370
	1407	390058,3050	1384046,9550
	1408	390061,3820	1384051,2760
	1409	390152,9060	1383984,7510
	1410	390171,7080	1383971,7950
	1411	390155,2710	1383960,7440
	1412	390125,7250	1383935,3140
	1413	390105,5070	1383913,8530
	1414	390102,9710	1383910,7660
	1415	390094,0240	1383899,8370
	1416	390080,3590	1383879,6010
	1417	390074,3880	1383868,2400
	1418	390065,8390	1383870,2970
	1419	390048,6440	1383874,8330
	1420	390024,4260	1383892,5900
	1421	390013,9250	1383900,5600
	1422	390007,5630	1383910,2530
	1423	389997,8720	1383930,1430
	1401	389975,8960	1383968,4370
	1424	389997,4800	1380857,7500
	1425	390057,4700	1380931,0100
	1426	390062,3621	1380936,9405
	1427	390143,7279	1380872,9717
	1428	390138,8100	1380866,7800
	1429	390077,4200	1380790,7400
	1424	389997,4800	1380857,7500
	1430	390030,7900	1378069,1100
	1431	390031,5700	1378071,0100
	1432	390032,2200	1378072,5900
	1433	390033,7010	1378073,8270
	1434	390051,4675	1378095,1690
	1435	390056,2800	1378100,9500
	1436	390060,0000	1378102,8500
	1437	390065,7550	1378107,3120
	1438	390068,3000	1378109,0700
	1439	390072,0100	1378109,9700
	1440	390075,5230	1378108,8200
	1441	390085,6901	1378100,5670
	1442	390115,5900	1378076,3000

Сведения о границах территориальной зоны общественно-деловой зоны для размещения объектов учебного и научного назначения (Ц-5н)

Сведения о характерных точках границ объекта	№ точки	Координаты	
		X	Y
	1443	390117,1400	1378075,0500
	1444	390118,6900	1378073,8000
	1445	390125,2300	1378068,4900
	1446	390126,7900	1378067,2240
	1447	390128,2760	1378066,0130
	1448	390128,5070	1378065,8210
	1449	390128,9000	1378065,5000
	1450	390136,8400	1378072,3700
	1451	390137,1400	1378072,0800
	1452	390141,2100	1378068,1900
	1453	390141,3300	1378068,0800
	1454	390141,8760	1378068,7100
	1455	390145,5300	1378072,8500
	1456	390146,8300	1378074,3300
	1457	390148,8700	1378076,6300
	1458	390148,0400	1378077,4300
	1459	390148,6900	1378078,2700
	1460	390149,1600	1378078,8600
	1461	390150,4000	1378080,4600
	1462	390157,7900	1378089,9500
	1463	390159,0100	1378091,5200
	1464	390159,9470	1378092,7270
	1465	390162,0000	1378095,3500
	1466	390163,4000	1378094,3100
	1467	390168,3500	1378101,1900
	1468	390156,6500	1378110,3500
	1469	390176,4100	1378136,0800
	1470	390192,9750	1378157,6340
	1471	390310,9053	1378063,9074
	1472	390299,4600	1378048,8600
	1473	390264,4971	1378002,3457
	1474	390273,3600	1377995,4200
	1475	390265,0100	1377984,7600
	1476	390256,3522	1377991,5412
	1477	390237,2870	1377966,2507
	1478	390224,5230	1377949,3190
	1479	390214,8100	1377957,5400
	1480	390206,4200	1377964,6500
	1481	390200,9400	1377958,1700
	1482	390199,6500	1377956,6500
	1483	390198,3520	1377955,1150
	1484	390169,4880	1377920,9760
	1485	390166,3970	1377923,6000

Сведения о границах территориальной зоны общественно-деловой зоны для размещения объектов учебного и научного назначения (Ц-5н)

Сведения о характерных точках границ объекта	№ точки	Координаты	
		X	Y
	1486	390164,8860	1377924,8670
	1487	390163,3100	1377926,2100
	1488	390087,2500	1377990,5300
	1489	390091,3340	1377995,6410
	1490	390092,5900	1377997,2030
	1491	390093,8300	1377998,7600
	1492	390094,3600	1377999,4200
	1493	390095,7100	1378001,1000
	1494	390097,0600	1378002,7900
	1495	390098,5800	1378004,6900
	1496	390099,8300	1378006,2600
	1497	390100,7000	1378007,3400
	1498	390101,5800	1378006,7300
	1499	390101,8800	1378007,1600
	1500	390105,8540	1378012,7770
	1501	390101,0870	1378016,1570
	1502	390096,7900	1378019,2000
	1503	390096,3200	1378019,5400
	1504	390092,5900	1378014,6800
	1505	390092,1880	1378015,0210
	1506	390090,6200	1378016,3100
	1507	390089,6700	1378017,1000
	1508	390088,1300	1378018,3700
	1509	390086,5800	1378019,6500
	1510	390068,1400	1378034,8800
	1511	390066,6020	1378036,1550
	1512	390065,0540	1378037,4300
	1513	390031,1300	1378065,4700
	1514	390031,0500	1378066,3000
	1430	390030,7900	1378069,1100
	1515	390074,1650	1383721,5230
	1516	390098,6200	1383755,1650
	1517	390103,7770	1383762,4910
	1518	390104,6860	1383762,9770
	1519	390107,1390	1383766,5380
	1520	390109,1030	1383770,5150
	1521	390116,8000	1383782,0280
	1522	390171,1020	1383743,1480
	1523	390198,7540	1383723,3490
	1524	390202,9830	1383729,2590
	1525	390203,5130	1383730,0000
	1526	390223,1760	1383757,3070
	1527	390229,0230	1383753,1020

Сведения о границах территориальной зоны общественно-деловой зоны для размещения объектов учебного и научного назначения (Ц-5н)

Сведения о характерных точках границ объекта	№ точки	Координаты	
		X	Y
	1528	390246,4740	1383740,6500
	1529	390268,1550	1383771,9400
	1530	390342,1990	1383718,4290
	1531	390337,2540	1383711,4010
	1532	390264,4630	1383607,9770
	1533	390263,7060	1383606,9010
	1534	390258,8310	1383608,4120
	1535	390250,2440	1383611,0730
	1536	390166,4660	1383619,6810
	1537	390165,2170	1383617,9340
	1538	390159,2130	1383609,5330
	1539	390127,0680	1383620,6140
	1540	390124,5830	1383622,3580
	1541	390111,5450	1383631,5100
	1542	390096,7840	1383641,8680
	1543	390106,4820	1383655,3260
	1544	390088,6770	1383668,5460
	1545	390083,4720	1383668,5950
	1515	390074,1650	1383721,5230
	1546	390187,4700	1378834,9590
	1547	390226,0100	1378859,1910
	1548	390258,2400	1378866,1100
	1549	390271,3700	1378837,3810
	1550	390286,9600	1378844,1390
	1551	390305,6700	1378802,5290
	1552	390221,1600	1378765,1410
	1553	390199,9700	1378810,8910
	1554	390199,0500	1378810,4810
	1555	390197,6200	1378810,4390
	1546	390187,4700	1378834,9590
	1556	390187,6800	1378076,2190
	1557	390219,3200	1378052,4310
	1558	390212,9000	1378044,7590
	1559	390217,9400	1378040,5680
	1560	390217,6100	1378040,1800
	1561	390238,0500	1378023,0210
	1562	390253,3700	1378011,0800
	1563	390284,1400	1378051,0090
	1564	390236,1600	1378088,4490
	1565	390230,4900	1378092,9490
	1566	390212,1100	1378108,1510
	1556	390187,6800	1378076,2190
	1567	390445,7410	1379670,4530

Сведения о границах территориальной зоны общественно-деловой зоны для размещения объектов учебного и научного назначения (Ц-5н)

Сведения о характерных точках границ объекта	№ точки	Координаты	
		X	Y
	1568	390455,1700	1379682,4200
	1569	390536,5900	1379785,7100
	1570	390584,2400	1379846,1400
	1571	390587,9500	1379850,8500
	1572	390591,7500	1379855,6900
	1573	390593,0100	1379856,8100
	1574	390617,0000	1379837,6200
	1575	390617,8700	1379838,7200
	1576	390618,6604	1379838,1005
	1577	390676,6900	1379792,6200
	1578	390686,5849	1379784,8670
	1579	390538,2012	1379596,3690
	1567	390445,7410	1379670,4530
	1580	390528,6500	1376137,2500
	1581	390532,0200	1376200,7500
	1582	390532,8200	1376216,0400
	1583	390536,2800	1376281,1900
	1584	390536,3500	1376282,4030
	1585	390536,5100	1376285,4100
	1586	390536,7879	1376290,7000
	1587	390536,7900	1376290,7000
	1588	390572,7000	1376289,5000
	1589	390599,3700	1376291,7600
	1590	390600,9000	1376291,9000
	1591	390601,3300	1376313,1000
	1592	390601,3400	1376321,0100
	1593	390601,4100	1376330,0600
	1594	390601,2500	1376334,1400
	1595	390599,8100	1376343,6600
	1596	390601,3300	1376344,8200
	1597	390601,4600	1376348,1100
	1598	390601,4700	1376348,5200
	1599	390601,5300	1376349,9900
	1600	390601,5900	1376351,1400
	1601	390601,5800	1376352,7400
	1602	390601,7500	1376355,3900
	1603	390601,7900	1376357,0300
	1604	390602,3100	1376359,6200
	1605	390603,2500	1376374,9800
	1606	390605,5600	1376375,1200
	1607	390613,3500	1376374,8300
	1608	390622,8500	1376374,2500
	1609	390628,6200	1376373,8800



Сведения о границах территориальной зоны общественно-деловой зоны для размещения объектов учебного и научного назначения (Ц-5н)

Сведения о характерных точках границ объекта	№ точки	Координаты	
		X	Y
	1610	390635,9800	1376373,4300
	1611	390670,7500	1376371,2500
	1612	390673,6818	1376377,7570
	1613	390865,8930	1376163,5520
	1614	390855,0970	1376153,8040
	1615	390655,4160	1375978,9870
	1616	390654,0900	1375980,4700
	1617	390645,9100	1375989,6400
	1618	390638,8300	1375996,2100
	1619	390643,5700	1375996,9400
	1620	390643,4500	1376000,7000
	1621	390637,4300	1376001,4300
	1622	390637,6900	1376005,4800
	1623	390636,4300	1376005,6300
	1624	390636,5700	1376008,2400
	1625	390636,6000	1376008,8000
	1626	390635,7800	1376008,8600
	1627	390635,9900	1376013,9200
	1628	390638,3900	1376053,9000
	1629	390639,4700	1376070,2700
	1630	390640,4300	1376084,6600
	1631	390640,7000	1376088,7500
	1632	390640,9500	1376088,7400
	1633	390641,8500	1376103,3000
	1634	390627,6070	1376104,1230
	1635	390625,6140	1376102,6080
	1636	390621,1790	1376099,2390
	1637	390617,2400	1376100,0300
	1638	390606,3600	1376110,3900
	1639	390601,3200	1376115,1900
	1640	390601,4200	1376116,3800
	1641	390601,4400	1376119,2600
	1642	390598,6400	1376119,5700
	1643	390595,4690	1376119,5880
	1644	390595,7640	1376122,9750
	1645	390596,6300	1376132,7000
	1646	390586,4000	1376133,4300
	1580	390528,6500	1376137,2500
	1647	390667,9840	1377297,3400
	1648	390672,1400	1377305,0000
	1649	390707,0400	1377332,7400
	1650	390707,9900	1377333,9800
	1651	390708,1300	1377333,7600

Сведения о границах территориальной зоны общественно-деловой зоны для размещения объектов учебного и научного назначения (Ц-5н)

Сведения о характерных точках границ объекта	№ точки	Координаты	
		X	Y
	1652	390711,3400	1377335,8200
	1653	390710,4500	1377337,2300
	1654	390712,5400	1377339,9600
	1655	390706,4560	1377354,9800
	1656	390715,3140	1377358,3470
	1657	390717,0100	1377359,0800
	1658	390754,2400	1377315,5700
	1659	390765,6500	1377324,1900
	1660	390773,6400	1377306,3100
	1661	390782,0500	1377282,3500
	1662	390785,4800	1377283,5900
	1663	390786,1500	1377281,6800
	1664	390793,8100	1377269,8000
	1665	390804,3800	1377257,9900
	1666	390841,4900	1377289,7600
	1667	390842,4401	1377289,4299
	1668	390842,8200	1377289,7300
	1669	390853,8900	1377298,4300
	1670	390856,4900	1377300,4700
	1671	390861,5500	1377304,4500
	1672	390855,6100	1377321,0300
	1673	390864,7800	1377332,4500
	1674	390873,9900	1377337,1600
	1675	390881,6573	1377341,0642
	1676	390971,7840	1377233,8410
	1677	390827,8787	1377107,2140
	1647	390667,9840	1377297,3400
	1678	390799,5981	1377695,4080
	1679	390950,0420	1377885,5870
	1680	391016,7900	1377832,7100
	1681	391025,3500	1377825,9700
	1682	391194,1110	1377693,2800
	1683	391194,1112	1377693,2800
	1684	391191,4370	1377689,6500
	1685	391186,5210	1377683,1490
	1686	391167,8510	1377659,5960
	1687	391168,3938	1377650,2420
	1688	391169,3800	1377633,2500
	1689	391188,0759	1377618,6154
	1690	391120,9970	1377593,1620
	1691	390997,1900	1377546,1400
	1692	390991,0800	1377543,8600
	1693	390978,6110	1377539,3650

Сведения о границах территориальной зоны общественно-деловой зоны для размещения объектов учебного и научного назначения (Ц-5н)

Сведения о характерных точках границ объекта	№ точки	Координаты	
		X	Y
	1694	390963,0060	1377533,2150
	1695	390855,6105	1377614,8770
	1696	390864,8900	1377626,4900
	1697	390873,2800	1377637,1000
	1698	390859,3900	1377648,0900
	1699	390859,3883	1377648,0878
	1700	390845,0700	1377659,4200
	1701	390851,7940	1377667,9510
	1702	390848,6700	1377670,4200
	1703	390849,5960	1377671,5980
	1704	390832,2520	1377685,2860
	1705	390831,3200	1377684,1100
	1706	390829,4300	1377685,5900
	1707	390831,4500	1377688,1400
	1708	390824,7800	1377693,4100
	1709	390825,5500	1377694,3900
	1710	390826,7300	1377693,4600
	1711	390827,9600	1377695,0300
	1712	390826,7900	1377695,9600
	1713	390830,0400	1377700,0800
	1714	390827,4600	1377702,1100
	1715	390828,9500	1377704,0000
	1716	390830,1200	1377703,0700
	1717	390843,7600	1377720,3400
	1718	390842,5800	1377721,2900
	1719	390846,0100	1377725,6300
	1720	390847,1900	1377724,7000
	1721	390861,1000	1377742,3300
	1722	390859,9200	1377743,2600
	1723	390861,1600	1377744,8300
	1724	390863,6700	1377742,8500
	1725	390868,9380	1377749,5250
	1726	390869,7300	1377748,9000
	1727	390869,4100	1377748,5100
	1728	390870,5900	1377747,5800
	1729	390870,9000	1377747,9700
	1730	390875,5700	1377744,2800
	1731	390886,1600	1377757,7200
	1732	390871,8100	1377769,0300
	1733	390871,0000	1377768,0200
	1734	390866,3000	1377771,7400
	1735	390863,7000	1377768,4300
	1736	390862,7500	1377769,1800

Сведения о границах территориальной зоны общественно-деловой зоны для размещения объектов учебного и научного назначения (Ц-5н)

Сведения о характерных точках границ объекта	№ точки	Координаты	
		X	Y
	1737	390848,3100	1377750,8900
	1738	390847,5325	1377751,5080
	1739	390844,7407	1377747,9709
	1740	390845,5340	1377747,3500
	1741	390838,3400	1377738,2470
	1742	390837,5531	1377738,8676
	1743	390834,6454	1377735,1802
	1744	390835,4300	1377734,5600
	1745	390831,1500	1377729,1400
	1746	390830,3700	1377729,7500
	1747	390827,6437	1377726,3047
	1748	390828,4300	1377725,6800
	1749	390821,2430	1377716,5770
	1750	390820,4549	1377717,1961
	1751	390817,6700	1377713,6600
	1752	390818,4510	1377713,0400
	1753	390805,6400	1377696,7900
	1754	390806,6580	1377695,9830
	1755	390803,6570	1377692,1830
	1678	390799,5981	1377695,4080
	1756	390811,4200	1384246,9790
	1757	390865,9600	1384320,2100
	1758	390918,0200	1384392,8300
	1759	390928,2000	1384414,7010
	1760	390929,7200	1384416,0900
	1761	390935,4400	1384414,3910
	1762	390994,2700	1384498,5790
	1763	390994,2710	1384498,5790
	1764	391001,7580	1384493,5470
	1765	391002,9770	1384494,8350
	1766	391013,4300	1384486,3000
	1767	391045,6670	1384531,5160
	1768	391064,4540	1384558,2250
	1769	391066,4940	1384557,6530
	1770	391068,5420	1384560,8410
	1771	391067,1140	1384562,2140
	1772	391083,1310	1384585,7410
	1773	391085,0320	1384584,7080
	1774	391091,7410	1384594,0240
	1775	391089,9270	1384595,4580
	1776	391095,4420	1384603,5010
	1777	391096,8620	1384602,6960
	1778	391104,2750	1384612,9180

Сведения о границах территориальной зоны общественно-деловой зоны для размещения объектов учебного и научного назначения (Ц-5н)

Сведения о характерных точках границ объекта	№ точки	Координаты	
		X	Y
	1779	391102,5890	1384614,1450
	1780	391105,2350	1384617,8550
	1781	391107,2130	1384616,7370
	1782	391115,8780	1384630,1880
	1783	391127,6240	1384647,0460
	1784	391135,6940	1384658,3980
	1785	391147,4330	1384651,0810
	1786	391146,7830	1384649,8410
	1787	391150,0610	1384647,7210
	1788	391150,8780	1384648,8300
	1789	391168,6830	1384636,9310
	1790	391175,1510	1384631,5370
	1791	391123,9450	1384561,0560
	1792	391065,4830	1384479,7830
	1793	391001,6700	1384389,7790
	1794	390993,9290	1384378,7980
	1795	390964,0590	1384336,4260
	1796	390935,5760	1384296,0210
	1797	390912,4490	1384261,5030
	1798	390908,6970	1384256,2530
	1799	390871,0360	1384204,8530
	1800	390811,4250	1384246,9820
	1801	390812,0370	1384246,5450
	1756	390811,4200	1384246,9790
	1802	390811,7998	1380368,4690
	1803	390914,1959	1380500,4910
	1804	391121,6211	1380336,4260
	1805	391121,6212	1380336,4259
	1806	391039,8893	1380231,4294
	1807	390916,8160	1380288,0600
	1802	390811,7998	1380368,4690
	1808	390858,4590	1377691,3660
	1809	390865,0290	1377685,9790
	1810	390873,5990	1377696,4310
	1811	390867,0250	1377701,7490
	1808	390858,4590	1377691,3660
	1812	390873,3000	1377679,8900
	1813	390874,1199	1377679,2601
	1814	390894,8500	1377663,2900
	1815	390892,9300	1377660,8000
	1816	390904,0000	1377652,2600
	1817	390905,9300	1377654,7600
	1818	390927,7900	1377638,0600

Сведения о границах территориальной зоны общественно-деловой зоны для размещения объектов учебного и научного назначения (Ц-5н)

Сведения о характерных точках границ объекта	№ точки	Координаты	
		X	Y
	1819	390935,2400	1377647,9900
	1820	390935,8800	1377647,5000
	1821	390936,6000	1377648,4400
	1822	390935,9700	1377648,9300
	1823	390940,2200	1377654,4400
	1824	390888,2800	1377694,4700
	1825	390885,9200	1377696,2800
	1812	390873,3000	1377679,8900
	1826	390891,2300	1377805,7300
	1827	390915,1300	1377786,9900
	1828	390954,7700	1377837,0700
	1829	390965,8500	1377828,3100
	1830	390956,5300	1377816,5500
	1831	390963,5900	1377810,9600
	1832	390977,8700	1377829,0000
	1833	390981,0100	1377826,5200
	1834	390993,8500	1377843,3800
	1835	390960,3800	1377869,6100
	1836	390947,4400	1377853,1000
	1837	390940,3500	1377858,6600
	1838	390918,1500	1377830,3400
	1839	390913,4200	1377834,0500
	1826	390891,2300	1377805,7300
	1840	390898,3300	1377736,0300
	1841	390912,7700	1377724,4600
	1842	390922,1500	1377736,1700
	1843	390907,7200	1377747,7300
	1840	390898,3300	1377736,0300
	1844	390963,1100	1380295,0100
	1845	391044,6900	1380263,1300
	1846	391044,9500	1380263,4700
	1847	391049,7400	1380269,4600
	1848	391053,3700	1380274,1300
	1849	391056,4934	1380278,0840
	1850	391059,0100	1380281,2700
	1851	391057,6100	1380282,3900
	1852	391052,9200	1380286,1400
	1853	391054,8200	1380288,8000
	1854	391058,5600	1380293,8200
	1855	391033,6500	1380314,8500
	1856	391034,8200	1380316,2100
	1857	391027,9300	1380321,9200
	1858	391027,3100	1380321,1600

Сведения о границах территориальной зоны общественно-деловой зоны для размещения объектов учебного и научного назначения (Ц-5н)

Сведения о характерных точках границ объекта	№ точки	Координаты	
		X	Y
	1859	391025,9400	1380322,2400
	1860	391026,3141	1380322,7080
	1861	391026,5800	1380323,0400
	1862	391016,8900	1380331,0800
	1863	391023,4700	1380338,8300
	1864	391021,9900	1380340,0700
	1865	391019,9100	1380341,7100
	1866	391023,2200	1380346,0200
	1867	391022,1300	1380346,9200
	1868	391024,6900	1380350,0600
	1869	391014,0600	1380358,7500
	1870	391014,0580	1380358,7480
	1871	391011,3500	1380355,3900
	1872	391011,3485	1380355,3910
	1873	391011,1580	1380355,5240
	1874	391010,9200	1380355,6900
	1875	391007,0100	1380350,4300
	1876	390988,4100	1380326,8500
	1877	390987,0241	1380325,1030
	1878	390986,1100	1380323,9500
	1879	390984,0000	1380321,2700
	1880	390982,0100	1380318,7500
	1881	390980,3032	1380316,5800
	1882	390980,2800	1380316,5500
	1883	390978,3000	1380314,0400
	1884	390977,9821	1380313,6370
	1885	390976,3300	1380311,5400
	1886	390974,3200	1380308,9900
	1887	390972,9263	1380307,2300
	1888	390972,4200	1380306,5900
	1889	390969,9500	1380303,4700
	1890	390967,8000	1380300,7200
	1891	390966,0500	1380298,4600
	1892	390963,9600	1380295,7700
	1893	390963,8000	1380295,8900
	1894	390963,2100	1380295,1200
	1844	390963,1100	1380295,0100
	1895	390969,8149	1376445,0520
	1896	391039,1019	1376504,0680
	1897	391088,4397	1376445,1210
	1898	391083,7100	1376440,9300
	1899	391032,8000	1376395,7700
	1900	391016,0259	1376380,8890

Сведения о границах территориальной зоны общественно-деловой зоны для размещения объектов учебного и научного назначения (Ц-5н)

Сведения о характерных точках границ объекта	№ точки	Координаты	
		X	Y
	1901	391013,3220	1376383,8880
	1902	391012,7000	1376383,5400
	1903	391009,8000	1376390,5800
	1904	391003,5100	1376397,6900
	1905	390994,9200	1376407,4300
	1906	390993,6800	1376409,6400
	1907	390987,8400	1376423,3900
	1908	390987,0400	1376424,5600
	1909	390973,9800	1376440,0100
	1895	390969,8149	1376445,0520
	1910	391544,3144	1377672,0500
	1911	391654,6290	1377713,6290
	1912	391661,6747	1377693,4028
	1913	391707,4700	1377709,8700
	1914	391707,0300	1377711,0900
	1915	391714,7500	1377713,8700
	1916	391715,1900	1377712,6400
	1917	391747,5600	1377724,2800
	1918	391752,6000	1377710,2600
	1919	391749,5900	1377709,1800
	1920	391755,4500	1377692,8900
	1921	391760,1900	1377688,7200
	1922	391791,3300	1377677,8500
	1923	391794,8900	1377667,9900
	1924	391794,3700	1377666,6000
	1925	391789,9300	1377664,1700
	1926	391789,4100	1377655,9700
	1927	391786,5602	1377641,4581
	1928	391785,1800	1377634,4300
	1929	391785,8600	1377633,0200
	1930	391659,3100	1377583,9000
	1931	391657,3850	1377588,8700
	1932	391652,4378	1377601,6770
	1933	391650,6400	1377606,3300
	1934	391593,1700	1377584,0200
	1935	391590,5600	1377583,1800
	1936	391586,8200	1377581,9800
	1937	391584,9200	1377579,9100
	1938	391584,2823	1377579,2210
	1939	391584,0970	1377579,0220
	1940	391581,8400	1377575,7300
	1941	391579,7300	1377581,1800
	1942	391577,3000	1377587,4200



Сведения о границах территориальной зоны общественно-деловой зоны для размещения объектов учебного и научного назначения (Ц-5н)

Сведения о характерных точках границ объекта	№ точки	Координаты	
		X	Y
	1943	391575,6100	1377592,1900
	1944	391557,8200	1377637,6200
	1945	391552,8400	1377650,3300
	1910	391544,3144	1377672,0500
	1946	391544,4700	1377329,9800
	1947	391551,8000	1377339,2800
	1948	391552,7600	1377340,5000
	1949	391553,4400	1377341,3620
	1950	391557,1500	1377346,0700
	1951	391558,0200	1377347,1700
	1952	391558,7620	1377348,1160
	1953	391569,7810	1377362,0840
	1954	391570,1390	1377362,5410
	1955	391572,3300	1377361,2300
	1956	391578,6300	1377369,0000
	1957	391581,1500	1377372,1100
	1958	391588,8100	1377381,5400
	1959	391589,1800	1377381,9900
	1960	391589,8000	1377382,7500
	1961	391590,3500	1377383,4300
	1962	391590,8820	1377384,0830
	1963	391595,5563	1377389,9391
	1964	391709,6235	1377297,7690
	1965	391706,3900	1377293,6500
	1966	391705,9500	1377293,0500
	1967	391705,2950	1377292,1500
	1968	391704,7510	1377291,4060
	1969	391704,7440	1377291,3960
	1970	391704,5700	1377291,1600
	1971	391704,4600	1377291,0300
	1972	391684,4300	1377266,5200
	1973	391678,7700	1377259,5400
	1974	391670,5700	1377249,4300
	1975	391664,6450	1377241,6050
	1976	391663,9300	1377240,6700
	1977	391660,9000	1377236,6500
	1978	391647,1400	1377247,6200
	1979	391644,8500	1377249,4500
	1980	391640,4700	1377252,9500
	1981	391584,3500	1377297,7000
	1982	391583,5310	1377298,3660
	1983	391582,6200	1377299,0800
	1984	391581,9133	1377299,6537

Сведения о границах территориальной зоны общественно-деловой зоны для размещения объектов учебного и научного назначения (Ц-5н)

Сведения о характерных точках границ объекта	№ точки	Координаты	
		X	Y
	1985	391581,4760	1377300,0050
	1986	391580,5420	1377300,7580
	1987	391577,3800	1377303,3200
	1988	391574,8370	1377305,3740
	1989	391572,7200	1377307,1000
	1990	391568,6860	1377310,3600
	1991	391566,5600	1377312,0900
	1992	391562,6000	1377315,3000
	1993	391557,9400	1377319,0800
	1994	391557,3200	1377319,5700
	1995	391556,3900	1377320,3200
	1996	391553,7800	1377322,4500
	1997	391551,7100	1377324,1240
	1998	391551,0310	1377324,6720
	1999	391545,9900	1377328,7500
	1946	391544,4700	1377329,9800
	2000	391551,4970	1385141,9750
	2001	391666,0450	1385298,1320
	2002	391857,5430	1385162,5600
	2003	391743,5140	1385002,0670
	2000	391551,4970	1385141,9750
	2004	391728,9690	1383731,6200
	2005	391791,7170	1383753,3080
	2006	391796,5150	1383738,3230
	2007	391798,9030	1383731,7470
	2008	391809,4160	1383702,9060
	2009	391810,6330	1383699,5660
	2010	391747,1330	1383677,6100
	2011	391745,8980	1383680,9280
	2012	391740,5900	1383695,2000
	2013	391739,3250	1383698,9890
	2004	391728,9690	1383731,6200
	2014	391804,9270	1376446,9830
	2015	391808,8670	1376449,5230
	2016	391809,0850	1376449,6630
	2017	391809,0240	1376449,7660
	2018	391809,0300	1376449,7700
	2019	391837,2500	1376467,7900
	2020	391854,0100	1376478,9700
	2021	391868,0100	1376489,2200
	2022	391874,3200	1376493,7600
	2023	391875,7700	1376494,9100
	2024	391895,6500	1376509,4400

Сведения о границах территориальной зоны общественно-деловой зоны для размещения объектов учебного и научного назначения (Ц-5н)

Сведения о характерных точках границ объекта	№ точки	Координаты	
		X	Y
	2025	391899,5300	1376500,2300
	2026	391907,2900	1376504,1100
	2027	391911,0000	1376506,0700
	2028	391923,1300	1376512,8600
	2029	391934,2500	1376497,8600
	2030	391967,0900	1376523,9700
	2031	391976,0800	1376531,1000
	2032	391982,3400	1376536,0600
	2033	391985,0817	1376538,2270
	2034	392059,4296	1376455,7640
	2035	391872,9430	1376335,3670
	2036	391831,1599	1376403,9341
	2014	391804,9270	1376446,9830
	2037	391880,7700	1378784,8790
	2038	391947,6300	1378867,7300
	2039	392009,0800	1378818,9590
	2040	391981,6300	1378781,8490
	2041	391980,5100	1378780,7500
	2042	391977,9200	1378777,5100
	2043	391977,2400	1378776,5990
	2044	391944,7700	1378734,3910
	2045	391922,1300	1378752,4310
	2037	391880,7700	1378784,8790
	2046	392012,9900	1378467,0800
	2047	392025,8000	1378483,4800
	2048	392040,7600	1378471,8000
	2049	392061,0900	1378497,8000
	2050	392075,2700	1378486,7000
	2051	392060,5100	1378467,7700
	2052	392077,8300	1378454,2200
	2053	392066,1300	1378439,2700
	2054	392047,2100	1378454,0500
	2055	392040,5700	1378445,5400
	2046	392012,9900	1378467,0800
	2056	392206,9470	1384444,8610
	2057	392257,5360	1384446,9820
	2058	392257,3690	1384450,4860
	2059	392260,4400	1384450,8140
	2060	392260,4670	1384451,0810
	2061	392260,9350	1384455,9430
	2062	392309,0050	1384459,0630
	2063	392325,0070	1384460,2090
	2064	392334,7940	1384460,6980

Сведения о границах территориальной зоны общественно-деловой зоны для размещения объектов учебного и научного назначения (Ц-5н)

Сведения о характерных точках границ объекта	№ точки	Координаты	
		X	Y
	2065	392343,8220	1384315,5090
	2066	392219,0620	1384296,2540
	2067	392217,5490	1384310,2680
	2068	392216,6660	1384321,4740
	2069	392216,4340	1384321,4380
	2070	392213,0320	1384341,4860
	2071	392214,3930	1384343,2510
	2072	392213,8200	1384348,2460
	2073	392214,5530	1384348,3040
	2056	392206,9470	1384444,8610
	2074	392219,6000	1376141,5200
	2075	392222,8900	1376143,9200
	2076	392226,6300	1376150,7200
	2077	392228,0400	1376152,5300
	2078	392228,4000	1376153,9900
	2079	392233,3400	1376162,9900
	2080	392236,2300	1376166,4300
	2081	392274,5600	1376192,5000
	2082	392283,9000	1376198,0500
	2083	392287,1030	1376200,4820
	2084	392469,2990	1375994,5450
	2085	392557,5260	1375894,3990
	2086	392569,7380	1375875,2650
	2087	392562,3990	1375869,5130
	2088	392532,2800	1375847,8600
	2089	392535,5400	1375843,0800
	2090	392475,1300	1375791,6700
	2091	392474,2800	1375789,7900
	2092	392491,2600	1375766,9100
	2093	392491,2100	1375760,7000
	2094	392453,6300	1375734,8700
	2095	392451,0300	1375733,9500
	2096	392445,6980	1375740,4260
	2097	392437,7500	1375734,7900
	2098	392423,6100	1375758,2700
	2099	392416,9300	1375753,0900
	2100	392399,4400	1375757,9000
	2101	392402,6970	1375760,3220
	2102	392391,7430	1375775,6450
	2103	392399,4560	1375781,5610
	2104	392396,5690	1375785,3710
	2105	392395,5940	1375786,3470
	2106	392392,1340	1375791,1440

Сведения о границах территориальной зоны общественно-деловой зоны для размещения объектов учебного и научного назначения (Ц-5н)

Сведения о характерных точках границ объекта	№ точки	Координаты	
		X	Y
	2107	392367,5620	1375822,6960
	2108	392359,3280	1375816,0390
	2109	392350,9400	1375807,1120
	2110	392354,4620	1375801,7580
	2111	392345,4250	1375795,9420
	2112	392342,1030	1375801,1410
	2113	392339,0960	1375813,0430
	2114	392335,6350	1375818,5940
	2115	392334,4200	1375821,0620
	2116	392331,3900	1375819,1590
	2117	392325,3390	1375829,0470
	2118	392332,8100	1375833,7380
	2119	392329,4920	1375839,5390
	2120	392328,6710	1375839,1040
	2121	392327,8390	1375840,7630
	2122	392326,2770	1375839,7360
	2123	392314,9510	1375858,2070
	2124	392314,6480	1375864,8430
	2125	392317,6120	1375867,0430
	2126	392316,4759	1375868,7072
	2127	392316,2700	1375869,0100
	2128	392312,5900	1375874,3800
	2129	392330,8900	1375887,9300
	2130	392339,4286	1375895,1230
	2131	392346,1200	1375900,7600
	2132	392345,8100	1375901,2100
	2133	392352,7400	1375910,3000
	2134	392357,5810	1375914,6080
	2135	392359,5500	1375916,3600
	2136	392370,6200	1375921,6000
	2137	392370,1800	1375922,3200
	2138	392395,5100	1375939,0300
	2139	392399,6200	1375941,5800
	2140	392380,4500	1375957,2700
	2141	392379,4760	1375958,9940
	2142	392360,7150	1375976,0800
	2143	392352,9900	1375983,1700
	2144	392327,5900	1375962,1400
	2145	392329,0030	1375960,0610
	2146	392323,8570	1375956,2140
	2147	392323,1400	1375955,7800
	2148	392322,8600	1375956,2000
	2149	392321,5500	1375955,4100

Сведения о границах территориальной зоны общественно-деловой зоны для размещения объектов учебного и научного назначения (Ц-5н)

Сведения о характерных точках границ объекта	№ точки	Координаты	
		X	Y
	2150	392312,2170	1375967,3210
	2151	392296,7500	1375987,0700
	2152	392306,6700	1375995,1500
	2153	392299,9500	1376005,5500
	2154	392297,2000	1376008,7900
	2155	392291,2800	1376018,5300
	2156	392295,0200	1376020,8500
	2157	392313,1700	1376034,4700
	2158	392305,8900	1376049,1100
	2159	392299,4100	1376059,3200
	2160	392293,8600	1376069,0500
	2161	392277,4400	1376057,0700
	2162	392274,9700	1376057,0100
	2163	392270,4400	1376063,4300
	2164	392270,6600	1376063,5800
	2165	392266,3900	1376069,1700
	2166	392259,9200	1376078,3000
	2167	392251,5700	1376091,4400
	2168	392247,1000	1376097,7700
	2169	392246,6700	1376098,3200
	2170	392247,7800	1376099,1900
	2171	392247,4900	1376099,5600
	2172	392244,2300	1376104,4400
	2173	392239,5700	1376114,0500
	2174	392232,5200	1376124,2000
	2175	392228,2600	1376129,9600
	2074	392219,6000	1376141,5200
	2176	392224,6000	1383902,1610
	2177	392276,7460	1383920,7050
	2178	392285,4180	1383899,1840
	2179	392285,9320	1383898,2140
	2180	392297,2060	1383901,0370
	2181	392306,7950	1383873,3170
	2182	392307,4700	1383871,3690
	2183	392240,1110	1383848,0760
	2184	392239,5710	1383849,7050
	2185	392229,7630	1383879,3700
	2186	392232,1370	1383880,5000
	2176	392224,6000	1383902,1610
	2187	392248,8300	1382723,7300
	2188	392251,6400	1382724,7100
	2189	392280,6400	1382734,2100
	2190	392322,7400	1382749,4000

Сведения о границах территориальной зоны общественно-деловой зоны для размещения объектов учебного и научного назначения (Ц-5н)

Сведения о характерных точках границ объекта	№ точки	Координаты	
		X	Y
	2191	392331,4989	1382752,5633
	2192	392338,0100	1382754,9100
	2193	392337,6800	1382755,8500
	2194	392330,6700	1382775,5000
	2195	392329,4800	1382776,3300
	2196	392327,2110	1382782,8370
	2197	392323,7100	1382781,6000
	2198	392325,1200	1382777,4900
	2199	392324,2200	1382777,2200
	2200	392325,0500	1382774,6400
	2201	392316,9100	1382771,8800
	2202	392316,0100	1382774,4100
	2203	392315,3200	1382774,1900
	2204	392313,8410	1382778,3640
	2205	392304,6800	1382788,2000
	2206	392290,1500	1382835,0100
	2207	392273,9700	1382882,3300
	2208	392273,6400	1382883,2600
	2209	392268,8940	1382897,1599
	2210	392268,8943	1382897,1600
	2211	392348,4033	1382924,4680
	2212	392348,4037	1382924,4670
	2213	392376,6264	1382844,1540
	2214	392380,9869	1382774,6680
	2215	392380,0178	1382737,4950
	2216	392380,0177	1382737,4950
	2217	392350,9473	1382712,5670
	2218	392342,9222	1382705,6850
	2219	392325,8400	1382705,9400
	2220	392303,7271	1382706,2699
	2221	392303,6900	1382706,4200
	2222	392274,4300	1382707,0600
	2223	392254,5800	1382722,8400
	2187	392248,8300	1382723,7300
	2224	392466,2045	1381459,7010
	2225	392473,6200	1381470,6500
	2226	392542,9820	1381562,4060
	2227	392582,9600	1381530,4100
	2228	392590,4400	1381515,9600
	2229	392619,1200	1381494,1600
	2230	392675,8200	1381565,9000
	2231	392716,2500	1381533,5600
	2232	392715,3200	1381532,3100

Сведения о границах территориальной зоны общественно-деловой зоны для размещения объектов учебного и научного назначения (Ц-5н)

Сведения о характерных точках границ объекта	№ точки	Координаты	
		X	Y
	2233	392720,6400	1381528,3600
	2234	392706,6700	1381459,1500
	2235	392706,0500	1381456,1100
	2236	392701,6100	1381434,0800
	2237	392700,9400	1381430,7500
	2238	392697,2000	1381412,2200
	2239	392696,6300	1381409,4000
	2240	392688,9400	1381371,3500
	2241	392688,2000	1381367,6300
	2242	392690,7626	1381346,4540
	2243	392659,6707	1381306,6185
	2244	392632,5880	1381327,0380
	2245	392632,5877	1381327,0380
	2224	392466,2045	1381459,7010
	2246	392554,8822	1383753,8119
	2247	392667,1132	1383789,8167
	2248	392680,9200	1383751,5000
	2249	392690,1962	1383754,4420
	2250	392709,1110	1383700,0680
	2251	392671,7730	1383688,1240
	2252	392685,9155	1383650,2800
	2253	392601,7140	1383619,1440
	2246	392554,8822	1383753,8119
	2254	392770,5050	1381288,1810
	2255	392803,4890	1381484,7390
	2256	392801,2810	1381486,0120
	2257	392797,1160	1381487,4580
	2258	392786,2020	1381491,2260
	2259	392786,9400	1381495,1580
	2260	392788,9440	1381505,9630
	2261	392792,8130	1381526,7280
	2262	392797,6090	1381550,6500
	2263	392798,9660	1381555,3570
	2264	392823,1510	1381549,7080
	2265	392830,7870	1381547,9240
	2266	392845,5620	1381617,2810
	2267	392848,4710	1381616,5250
	2268	392850,4970	1381616,0020
	2269	392852,6870	1381615,4400
	2270	392853,8510	1381615,1300
	2271	392854,3730	1381615,0050
	2272	392855,9430	1381614,6010
	2273	392859,3810	1381626,4850



Сведения о границах территориальной зоны общественно-деловой зоны для размещения объектов учебного и научного назначения (Ц-5н)

Сведения о характерных точках границ объекта	№ точки	Координаты	
		X	Y
	2274	392863,7500	1381647,5600
	2275	392874,7600	1381641,7600
	2276	392875,9800	1381641,1100
	2277	392876,9300	1381640,6100
	2278	392877,9700	1381640,0700
	2279	392879,0400	1381639,4900
	2280	392883,3600	1381637,2200
	2281	392884,4200	1381636,6500
	2282	392886,6300	1381635,4900
	2283	392887,3800	1381635,1000
	2284	392888,4400	1381634,5300
	2285	392890,8600	1381633,2600
	2286	392892,0000	1381632,6600
	2287	392893,3140	1381631,9660
	2288	392933,0900	1381610,9600
	2289	392935,1500	1381609,8800
	2290	392947,5510	1381600,2750
	2291	392968,9200	1381583,7200
	2292	392976,8300	1381577,6000
	2293	392979,9239	1381575,2047
	2294	392982,3100	1381578,1300
	2295	393036,8500	1381535,3700
	2296	393036,0890	1381534,3880
	2297	393035,3600	1381533,4400
	2298	392996,8510	1381483,8430
	2299	392996,1180	1381482,8940
	2300	392964,7900	1381442,5500
	2301	392963,1820	1381443,7400
	2302	392909,6356	1381375,2560
	2303	392910,0400	1381374,9400
	2304	392898,4500	1381360,0600
	2305	392892,0200	1381351,8400
	2306	392889,6700	1381348,8300
	2307	392885,9200	1381344,0350
	2308	392880,3400	1381336,8900
	2309	392876,6400	1381332,1600
	2310	392876,4000	1381331,8500
	2311	392842,4300	1381288,2800
	2312	392840,4800	1381285,7400
	2313	392839,7400	1381284,7800
	2314	392836,2000	1381280,2000
	2315	392817,6300	1381256,1500
	2316	392817,1700	1381256,4900

Сведения о границах территориальной зоны общественно-деловой зоны для размещения объектов учебного и научного назначения (Ц-5н)

Сведения о характерных точках границ объекта	№ точки	Координаты	
		X	Y
	2317	392816,9176	1381256,6720
	2318	392813,1661	1381251,8740
	2319	392808,9650	1381246,5300
	2320	392809,1680	1381246,3820
	2321	392809,6900	1381246,0000
	2322	392808,3200	1381244,2600
	2323	392803,4500	1381238,0200
	2324	392801,6800	1381235,7800
	2325	392801,3900	1381235,9600
	2326	392800,9045	1381236,2558
	2327	392791,0820	1381242,2390
	2328	392794,7290	1381248,2130
	2329	392795,9000	1381250,1360
	2330	392798,0100	1381253,6370
	2331	392798,2360	1381254,0040
	2332	392800,3130	1381257,4410
	2333	392800,9210	1381258,4530
	2334	392770,5900	1381274,7450
	2254	392770,5050	1381288,1810
	2335	392904,5730	1377508,5370
	2336	393066,2700	1377585,0000
	2337	393122,5630	1377446,2020
	2338	393130,7200	1377435,8040
	2339	393112,5660	1377417,0110
	2340	392977,3790	1377350,2830
	2341	392969,9860	1377363,8100
	2342	392967,4250	1377368,4950
	2343	392973,8560	1377371,8980
	2344	392937,2070	1377445,6790
	2335	392904,5730	1377508,5370
	2345	392912,0300	1376186,1800
	2346	392957,0700	1376237,6200
	2347	392966,0765	1376247,9064
	2348	393043,7360	1376180,1970
	2349	393034,6940	1376171,5250
	2350	393019,5990	1376157,0460
	2351	393016,6740	1376159,7450
	2352	393007,2390	1376149,0640
	2353	393009,2850	1376147,1530
	2354	392988,7980	1376127,5060
	2355	392961,8400	1376155,6500
	2356	392958,7700	1376158,8400
	2357	392955,5400	1376155,9000

Сведения о границах территориальной зоны общественно-деловой зоны для размещения объектов учебного и научного назначения (Ц-5н)

Сведения о характерных точках границ объекта	№ точки	Координаты	
		X	Y
	2358	392951,3500	1376161,6500
	2359	392939,2700	1376159,0000
	2360	392932,3700	1376164,9300
	2361	392931,4500	1376163,9000
	2345	392912,0300	1376186,1800
	2362	392940,6300	1376743,6000
	2363	392946,0100	1376747,5910
	2364	392946,1120	1376747,8430
	2365	392949,4900	1376750,4300
	2366	393020,1424	1376804,6297
	2367	393046,9700	1376825,2100
	2368	393116,6600	1376878,6600
	2369	393120,9378	1376882,0100
	2370	393128,5100	1376876,1700
	2371	393169,3700	1376846,6700
	2372	393178,8500	1376832,8200
	2373	393197,6100	1376826,4100
	2374	393200,7600	1376823,0200
	2375	393205,8300	1376817,7900
	2376	393212,9000	1376810,9200
	2377	393216,0100	1376808,7600
	2378	393135,5780	1376741,9780
	2379	393135,4257	1376742,1689
	2380	393040,2400	1376663,4790
	2381	393028,4700	1376678,7810
	2382	393015,6500	1376669,2000
	2383	393020,4700	1376673,2110
	2384	393022,4490	1376674,8490
	2385	393022,4500	1376674,8490
	2386	393029,0100	1376680,2790
	2387	393029,0070	1376680,2850
	2388	393035,7600	1376685,8790
	2389	393029,5500	1376698,6800
	2390	393032,7500	1376703,8910
	2391	393025,0900	1376709,4300
	2392	393006,5500	1376690,1700
	2393	392995,2800	1376679,2100
	2394	392992,9344	1376676,9290
	2362	392940,6300	1376743,6000
	2395	393067,1026	1376580,0833
	2396	393071,8900	1376583,8790
	2397	393079,2300	1376589,7000
	2398	393203,0700	1376687,9400

Сведения о границах территориальной зоны общественно-деловой зоны для размещения объектов учебного и научного назначения (Ц-5н)

Сведения о характерных точках границ объекта	№ точки	Координаты	
		X	Y
	2399	393283,3900	1376753,9700
	2400	393299,6000	1376708,9800
	2401	393315,9900	1376661,8900
	2402	393318,2800	1376643,6800
	2403	393319,4300	1376633,6700
	2404	393321,3800	1376623,5000
	2405	393322,5000	1376618,4800
	2406	393324,1400	1376611,1600
	2407	393326,6850	1376601,0454
	2408	393328,8000	1376592,6400
	2409	393329,2000	1376582,0500
	2410	393327,1200	1376569,4300
	2411	393326,5900	1376557,2200
	2412	393327,5700	1376546,9400
	2413	393326,9200	1376544,0700
	2414	393327,3900	1376540,8400
	2415	393326,6000	1376531,9000
	2416	393325,0300	1376525,0800
	2417	393321,2800	1376515,2700
	2418	393319,5000	1376510,6000
	2419	393313,3400	1376497,2800
	2420	393310,5000	1376490,0000
	2421	393303,9800	1376471,3000
	2422	393302,7700	1376466,4700
	2423	393301,4600	1376451,3000
	2424	393299,7500	1376431,6100
	2425	393299,6700	1376431,1400
	2426	393297,4200	1376429,2600
	2427	393287,0800	1376422,6400
	2428	393273,8800	1376417,8700
	2429	393266,5900	1376415,2600
	2430	393251,8300	1376411,6400
	2431	393239,2200	1376408,5300
	2432	393229,5800	1376406,8200
	2433	393226,9100	1376406,6000
	2434	393224,8700	1376406,3900
	2435	393219,3100	1376405,1200
	2436	393212,3069	1376400,6646
	2395	393067,1026	1376580,0833
	2437	393134,0441	1378321,2580
	2438	393200,7545	1378371,5330
	2439	393250,3233	1378307,8068
	2440	393243,2413	1378302,6482

Сведения о границах территориальной зоны общественно-деловой зоны для размещения объектов учебного и научного назначения (Ц-5н)

Сведения о характерных точках границ объекта	№ точки	Координаты	
		X	Y
	2441	393243,2400	1378302,6500
	2442	393237,6340	1378298,4580
	2443	393194,3600	1378266,1600
	2444	393205,7300	1378250,9300
	2445	393204,9200	1378250,3300
	2446	393219,5800	1378230,7000
	2447	393217,5800	1378229,2100
	2448	393220,2800	1378225,6000
	2449	393217,0700	1378222,8200
	2450	393221,5800	1378216,5800
	2451	393221,8700	1378215,9700
	2452	393222,0670	1378215,1700
	2453	393222,0890	1378214,3700
	2454	393221,8920	1378213,6110
	2455	393221,4100	1378212,7400
	2456	393196,5500	1378194,1800
	2457	393189,9000	1378203,1200
	2458	393159,9800	1378243,3600
	2459	393139,6300	1378270,7400
	2460	393161,4100	1378287,0100
	2461	393142,5990	1378310,5510
	2437	393134,0441	1378321,2580
	2462	393308,9000	1378413,9000
	2463	393317,4000	1378421,9800
	2464	393321,7000	1378417,5600
	2465	393335,5600	1378431,5200
	2466	393341,9770	1378440,3640
	2467	393346,0300	1378442,1500
	2468	393374,1200	1378471,8700
	2469	393415,7700	1378514,2200
	2470	393421,2500	1378509,2600
	2471	393438,2400	1378528,0400
	2472	393444,8000	1378534,8000
	2473	393444,8009	1378534,8000
	2474	393460,3100	1378517,7100
	2475	393479,8700	1378538,4800
	2476	393483,7800	1378534,5500
	2477	393517,8200	1378568,0800
	2478	393517,8230	1378568,0810
	2479	393520,2222	1378565,8150
	2480	393562,1500	1378526,2200
	2481	393546,8260	1378511,3890
	2482	393563,1700	1378475,5900

Сведения о границах территориальной зоны общественно-деловой зоны для размещения объектов учебного и научного назначения (Ц-5н)

Сведения о характерных точках границ объекта	№ точки	Координаты	
		X	Y
	2483	393561,3900	1378413,7500
	2484	393500,7200	1378390,7700
	2485	393483,1000	1378384,0900
	2486	393500,3100	1378350,1600
	2487	393503,7100	1378351,8300
	2488	393505,3895	1378348,3598
	2489	393514,3340	1378329,8790
	2490	393517,5100	1378323,3100
	2491	393428,8900	1378281,2930
	2492	393427,1700	1378280,4800
	2493	393416,6000	1378301,4300
	2494	393407,7800	1378296,5600
	2495	393368,8960	1378377,1280
	2496	393320,8620	1378398,3780
	2462	393308,9000	1378413,9000
	2497	393515,4600	1377735,2300
	2498	393516,7000	1377749,4410
	2499	393522,0830	1377773,7340
	2500	393522,6300	1377776,2010
	2501	393689,7890	1377848,4900
	2502	393690,0340	1377848,5350
	2503	393690,0200	1377848,5690
	2504	393698,5530	1377851,4620
	2505	393724,1530	1377783,0470
	2506	393730,0050	1377727,2420
	2507	393725,4640	1377713,9790
	2508	393730,3110	1377678,2850
	2509	393727,5990	1377675,7880
	2510	393708,8810	1377665,5390
	2511	393708,8790	1377665,5360
	2512	393708,8700	1377665,5300
	2513	393699,2000	1377661,8590
	2514	393700,0900	1377660,0300
	2515	393698,0500	1377659,0910
	2516	393698,5900	1377657,7790
	2517	393695,7800	1377656,5810
	2518	393695,2600	1377657,8210
	2519	393688,8900	1377654,8710
	2520	393682,4400	1377669,8290
	2521	393669,0800	1377663,7100
	2522	393667,4900	1377665,9700
	2523	393662,5800	1377665,6000
	2524	393641,3900	1377651,6200

Сведения о границах территориальной зоны общественно-деловой зоны для размещения объектов учебного и научного назначения (Ц-5н)

Сведения о характерных точках границ объекта	№ точки	Координаты	
		X	Y
	2525	393635,7400	1377650,6410
	2526	393629,3100	1377651,5010
	2527	393605,0200	1377653,1690
	2528	393597,8500	1377656,2900
	2529	393575,7300	1377660,6890
	2530	393565,0900	1377659,2310
	2531	393564,1000	1377658,9910
	2532	393559,7600	1377657,9400
	2533	393523,6900	1377711,0710
	2534	393519,5000	1377718,6490
	2535	393521,9000	1377723,6990
	2497	393515,4600	1377735,2300
	2536	394663,1899	1378481,6900
	2537	394770,0699	1378536,9400
	2538	394808,4999	1378459,9100
	2539	394824,7299	1378427,3900
	2540	394781,0299	1378398,2600
	2541	394766,4799	1378398,7700
	2542	394766,7699	1378438,1900
	2543	394770,0499	1378439,8900
	2544	394717,2399	1378439,2800
	2545	394717,2399	1378438,6900
	2546	394711,4599	1378438,6700
	2547	394711,4699	1378439,5200
	2548	394695,7499	1378439,3100
	2549	394695,8499	1378445,4100
	2550	394664,1499	1378445,5300
	2536	394663,1899	1378481,6900
	2551	398910,3730	1383980,1780
	2552	398923,3490	1383982,1160
	2553	398951,2350	1383987,3300
	2554	398950,7060	1383990,1680
	2555	398958,7830	1383991,4140
	2556	398958,6220	1383992,6020
	2557	398971,3970	1383994,7230
	2558	398971,6600	1383993,3650
	2559	398983,7270	1383995,3670
	2560	398983,9830	1383993,9730
	2561	398989,3990	1383994,8320
	2562	398989,1510	1383996,4460
	2563	399001,8130	1383998,5580
	2564	399002,1230	1383997,3330
	2565	399016,8980	1383999,7700

Сведения о границах территориальной зоны общественно-деловой зоны для размещения объектов учебного и научного назначения (Ц-5н)

Сведения о характерных точках границ объекта	№ точки	Координаты	
		X	Y
	2566	399017,1610	1383998,5460
	2567	399022,5920	1383999,3870
	2568	399022,3300	1384000,8300
	2569	399027,6330	1384001,8540
	2570	399021,5230	1384034,5790
	2571	399030,4730	1384036,1800
	2572	399031,5750	1384029,6600
	2573	399054,8510	1384033,7530
	2574	399060,6620	1384032,2150
	2575	399066,9000	1384033,1570
	2576	399063,8070	1384049,4250
	2577	399057,9500	1384048,7600
	2578	399052,6540	1384080,8340
	2579	399052,3360	1384082,7670
	2580	399057,3480	1384083,3960
	2581	399057,2710	1384083,8000
	2582	399059,4460	1384084,0730
	2583	399058,8040	1384089,4090
	2584	399058,1540	1384094,8450
	2585	399055,2360	1384094,5100
	2586	399051,4540	1384114,3940
	2587	399054,1500	1384114,5070
	2588	399053,9310	1384117,7940
	2589	399053,5370	1384117,8000
	2590	399052,8950	1384122,8290
	2591	399051,8690	1384127,7450
	2592	399048,9910	1384127,3470
	2593	399045,9060	1384143,5790
	2594	399125,5100	1384142,4850
	2595	399198,0060	1384141,6920
	2596	399169,4230	1384048,0970
	2597	399168,8100	1383922,2340
	2598	398928,8470	1383880,8950
	2599	398914,9230	1383955,7270
	2551	398910,3730	1383980,1780
	2600	402029,7319	1386069,3480
	2601	402094,0362	1386079,8386
	2602	402105,1174	1386010,3050
	2603	402193,3017	1386024,6920
	2604	402200,5302	1385983,3350
	2605	402206,6283	1385948,4450
	2606	402206,5982	1385948,4400
	2607	402194,9807	1385929,6630



Сведения о границах территориальной зоны общественно-деловой зоны для размещения объектов учебного и научного назначения (Ц-5н)

Сведения о характерных точках границ объекта	№ точки	Координаты	
		X	Y
	2608	402098,2939	1385909,9260
	2609	402058,4019	1386002,6840
	2600	402029,7319	1386069,3480
	2610	402862,9281	1385808,1600
	2611	402905,6147	1385833,4790
	2612	402904,6145	1385842,3380
	2613	402904,6960	1385842,4070
	2614	402905,3460	1385844,8300
	2615	402903,7580	1385878,6990
	2616	402903,7615	1385878,9472
	2617	402916,9100	1385878,6300
	2618	402915,3300	1385904,6600
	2619	402913,8300	1385904,8600
	2620	402913,5200	1385914,1100
	2621	402953,7990	1385915,0710
	2622	402989,0950	1385913,5120
	2623	403057,5360	1385904,2310
	2624	403080,8520	1385899,0330
	2625	403129,4040	1385884,7940
	2626	403169,0250	1385869,9900
	2627	403201,5940	1385856,1130
	2628	403299,8010	1385814,2870
	2629	403327,0880	1385803,5420
	2630	403327,5810	1385803,3520
	2631	403330,8440	1385802,0960
	2632	403333,3810	1385801,1140
	2633	403341,0235	1385798,1550
	2634	403322,3896	1385784,8430
	2635	402936,2399	1385522,6301
	2636	402930,3260	1385546,1400
	2637	402930,3233	1385546,1660
	2638	402867,1074	1385792,2310
	2639	402867,0970	1385792,2590
	2610	402862,9281	1385808,1600
	2640	403103,2908	1385620,3509
	2641	403329,1778	1385773,8770
	2642	403355,8911	1385792,3900
	2643	403356,1900	1385792,2740
	2644	403360,4637	1385790,6150
	2645	403361,3098	1385791,2250
	2646	403363,2571	1385794,3720
	2647	403361,3098	1385791,2250
	2648	403183,4939	1385662,9340

Сведения о границах территориальной зоны общественно-деловой зоны для размещения объектов учебного и научного назначения (Ц-5н)

Сведения о характерных точках границ объекта	№ точки	Координаты	
		X	Y
	2649	403108,9422	1385611,9624
	2650	403108,9422	1385611,9620
	2640	403103,2908	1385620,3509
	2651	419373,1481	1354207,0780
	2652	419387,5000	1354208,4700
	2653	419440,1900	1354213,5800
	2654	419440,6500	1354209,8100
	2655	419474,9000	1354213,5900
	2656	419474,9001	1354213,5890
	2657	419480,3600	1354162,4600
	2658	419466,2600	1354160,4900
	2659	419470,7200	1354126,8300
	2660	419421,7000	1354122,1400
	2661	419398,4000	1354139,8500
	2662	419380,9224	1354139,8680
	2651	419373,1481	1354207,0780
	2663	423586,9700	1373299,9410
	2664	423624,0000	1373366,2200
	2665	423754,3300	1373291,7890
	2666	423701,0000	1373194,8210
	2667	423622,3700	1373239,9190
	2668	423639,6700	1373269,6500
	2663	423586,9700	1373299,9410

».