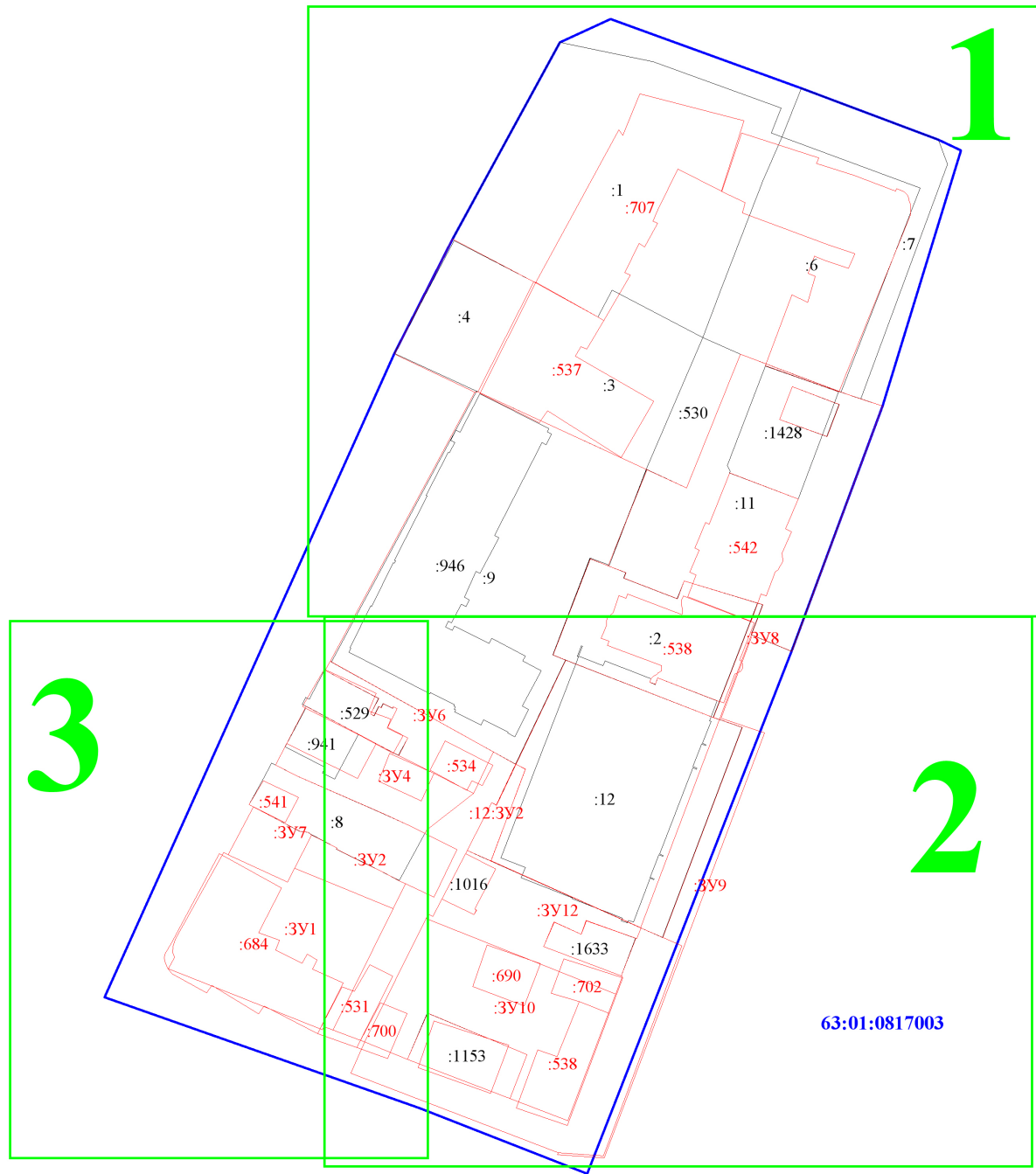


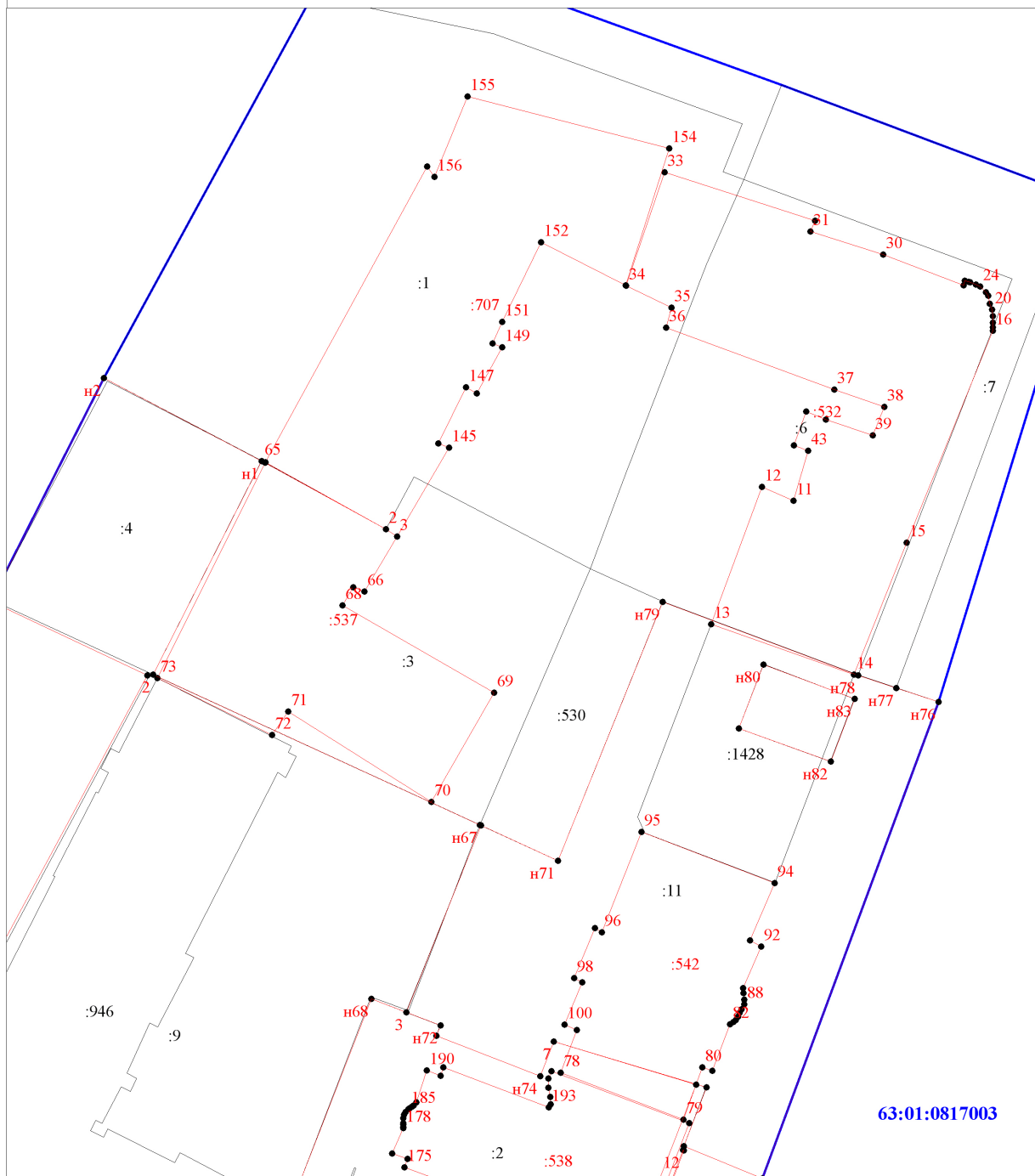
## Схема границ земельных участков и объектов капитального строительства














### Условные обозначения:

- Существующая часть границы земельного участка, имеющиеся в ЕГРН сведения о которой достаточны для определения ее местоположения
- Вновь образованная или уточненная часть границы земельного участка, сведения о которой достаточны для определения ее местоположения
- Характерная точка границы земельного участка
- Номер земельного участка
- Часть контура здания, сооружения, объекта незавершенного строительства, образованного проекцией существующей наземной конструктивной конструкции здания, сооружения, объекта незавершенного строительства
- Часть контура здания, сооружения, объекта незавершенного строительства, образованного проекцией новой наземной строительной конструкции здания, сооружения, объекта незавершенного строительства
- Часть контура здания, сооружения, объекта незавершенного строительства, образованного проекцией новой надземной строительной конструкции здания, сооружения, объекта незавершенного строительства
- Характерная точка контура здания
- Номер здания
- Граница кадастрового квартала
- 63:01:0817003
 Номер кадастрового квартала

## Схема границ земельных участков и объектов капитального строительства

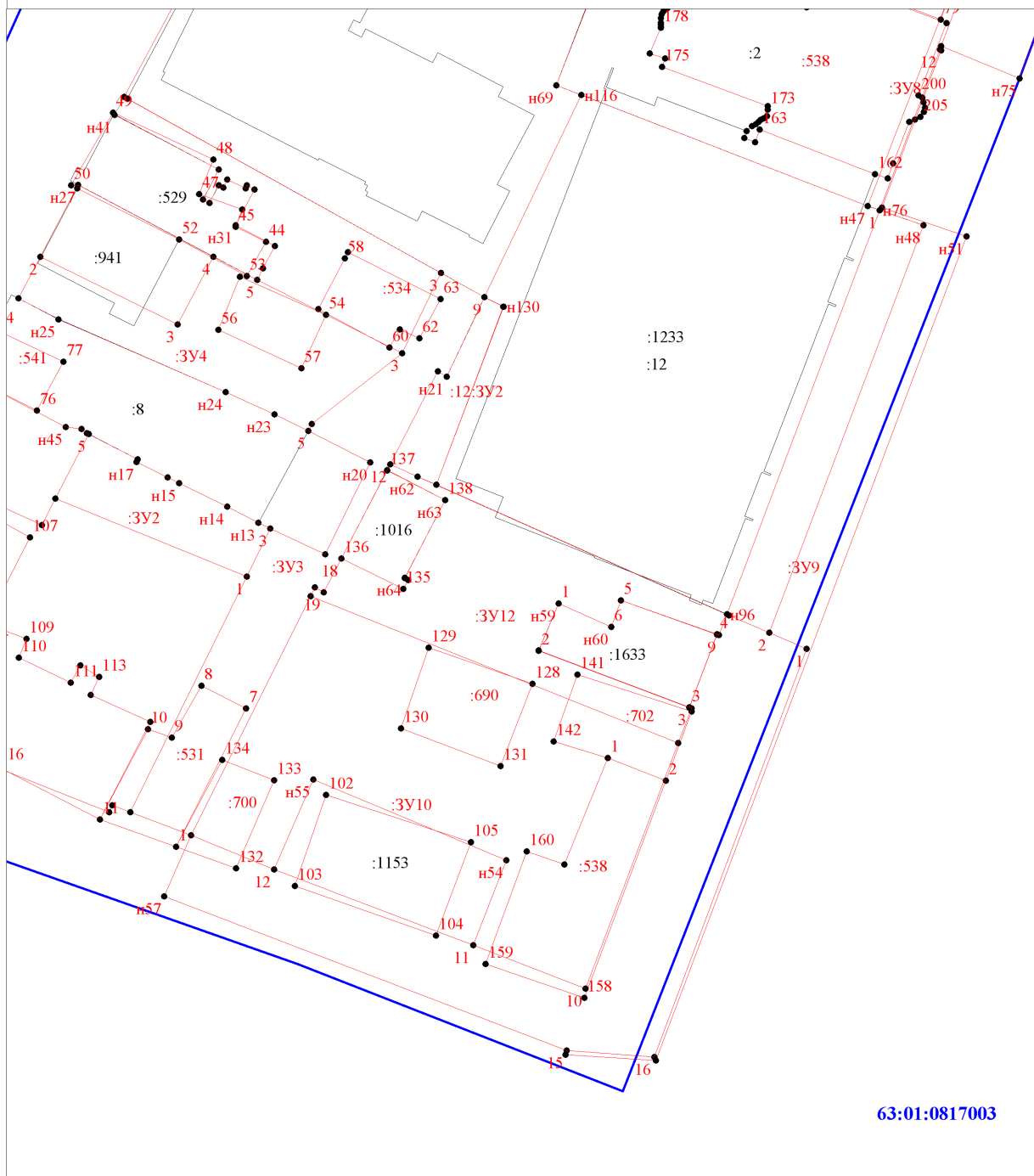


## Условные обозначения:












-  Существующая часть границы земельного участка, имеющиеся в ЕГРН сведения о которой достаточны для определения ее местоположения
-  Вновь образованная или уточненная часть границы земельного участка, сведения о которой достаточны для определения ее местоположения
-  Характерная точка границы земельного участка
- :530 Номер земельного участка
-  Часть контура здания, сооружения, объекта незавершенного строительства, образованного проекцией существующей наземной конструктивной конструкции здания, сооружения, объекта незавершенного строительства
-  Часть контура здания, сооружения, объекта незавершенного строительства, образованного проекцией новой наземной строительной конструкции здания, сооружения, объекта незавершенного строительства
-  Часть контура здания, сооружения, объекта незавершенного строительства, образованного проекцией новой надземной строительной конструкции здания, сооружения, объекта незавершенного строительства
-  Характерная точка контура здания
- :1418 Номер здания
-  Граница кадастрового квартала
- 63:01:0817003 Номер кадастрового квартала

Масштаб 1:140

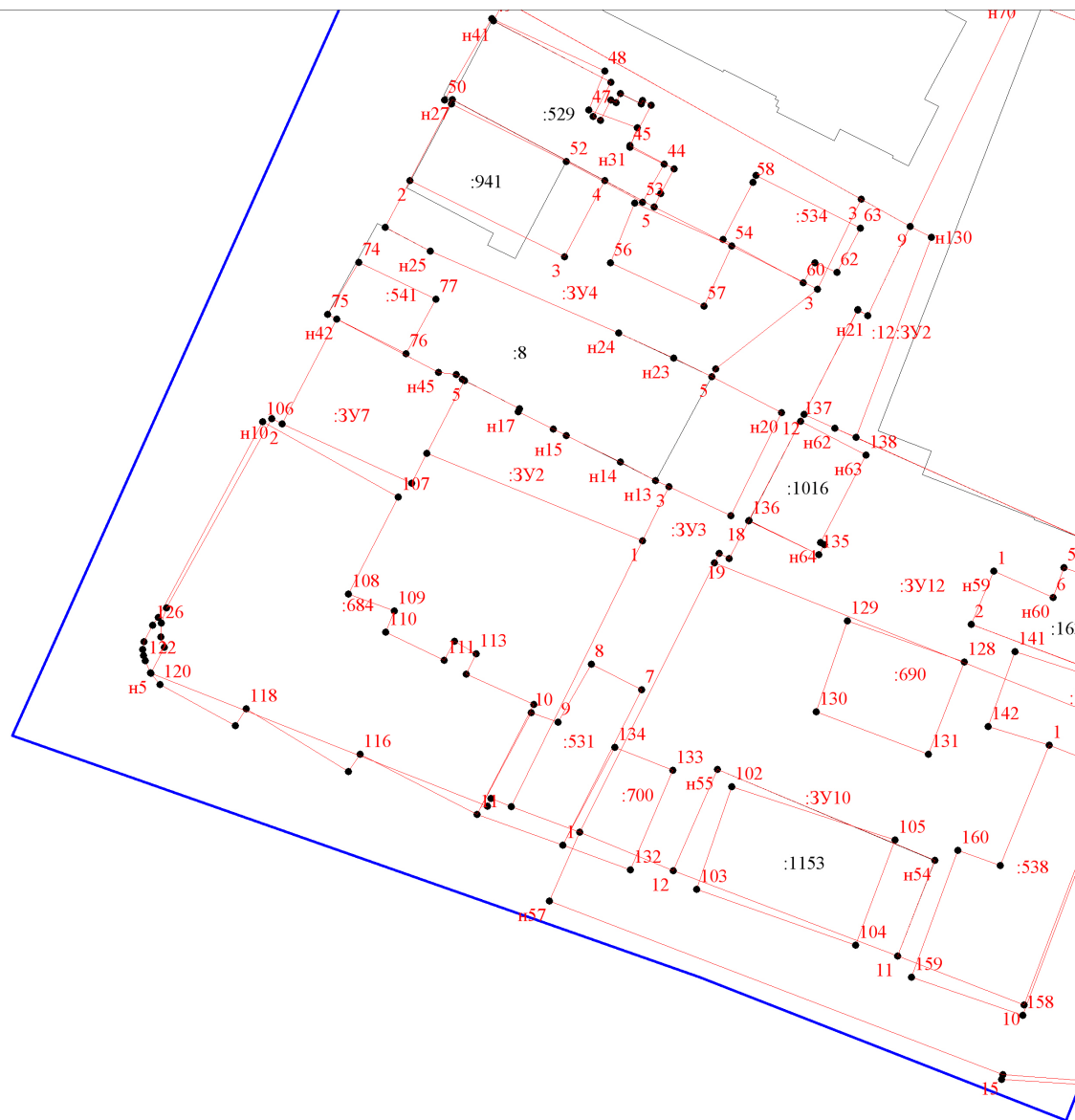
### Схема границ земельных участков и объектов капитального строительства














#### Условные обозначения:

- 
 Существующая часть границы земельного участка, имеющиеся в ЕГРН сведения о которой достаточны для определения ее местоположения
- 
 Вновь образованная или уточненная часть границы земельного участка, сведения о которой достаточны для определения ее местоположения
- 
 Характерная точка границы земельного участка
- 
 Номер земельного участка
- 
 Часть контура здания, сооружения, объекта незавершенного строительства, образованного проекцией существующей наземной конструктивной конструкции здания, сооружения, объекта незавершенного строительства
- 
 Часть контура здания, сооружения, объекта незавершенного строительства, образованного проекцией новой наземной строительной конструкции здания, сооружения, объекта незавершенного строительства
- 
 Часть контура здания, сооружения, объекта незавершенного строительства, образованного проекцией новой надземной строительной конструкции здания, сооружения, объекта незавершенного строительства
- 
 Характерная точка контура здания
- 
 Номер здания
- 
 Граница кадастрового квартала
- 
 Номер кадастрового квартала

### Схема границ земельных участков и объектов капитального строительства



#### Условные обозначения:

-  Существующая часть границы земельного участка, имеющиеся в ЕГРН сведения о которой достаточны для определения ее местоположения
-  Новь образованная или уточненная часть границы земельного участка, сведения о которой достаточны для определения ее местоположения
-  Характерная точка границы земельного участка
-  Номер земельного участка
-  Часть контура здания, сооружения, объекта незавершенного строительства, образованного проекцией существующей наземной конструктивной конструкции здания, сооружения, объекта незавершенного строительства
-  Часть контура здания, сооружения, объекта незавершенного строительства, образованного проекцией новой наземной строительной конструкции здания, сооружения, объекта незавершенного строительства
-  Часть контура здания, сооружения, объекта незавершенного строительства, образованного проекцией новой надземной строительной конструкции здания, сооружения, объекта незавершенного строительства
-  Характерная точка контура здания
-  Номер здания
-  Граница кадастрового квартала
-  Номер кадастрового квартала

63:01:0817003