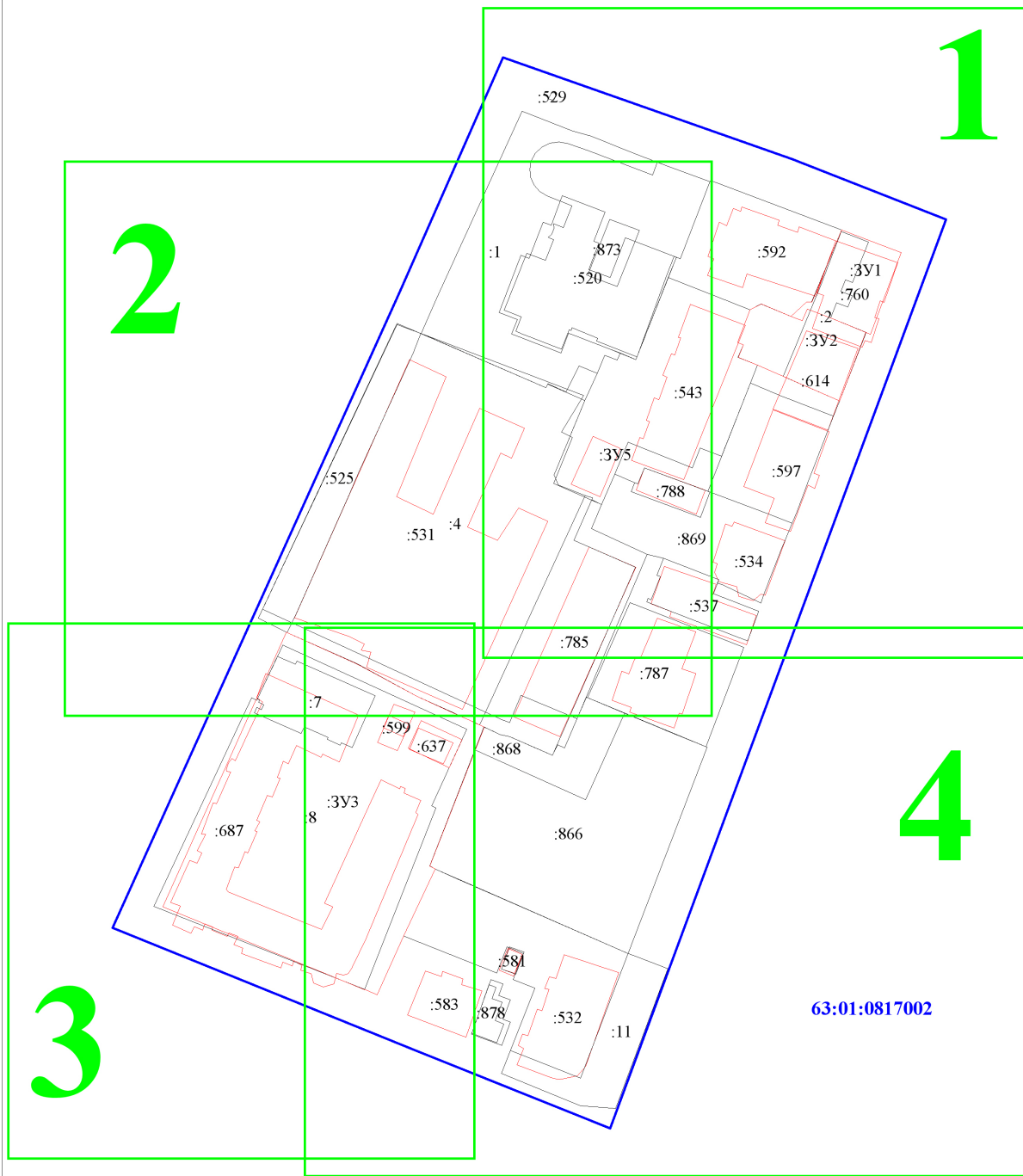


Схема границ земельных участков и объектов капитального строительства



Условные обозначения:











- Существующая часть границы земельного участка, имеющиеся в ЕГРН сведения о которой достаточны для определения ее местоположения
- Вновь образованная или уточненная часть границы земельного участка, сведения о которой достаточны для определения ее местоположения
- Характерная точка границы земельного участка
- Номер земельного участка
- Часть контура здания, сооружения, объекта незавершенного строительства, образованного проекцией существующей наземной конструктивной конструкции здания, сооружения, объекта незавершенного строительства
- Часть контура здания, сооружения, объекта незавершенного строительства, образованного проекцией новой наземной строительной конструкции здания, сооружения, объекта незавершенного строительства
- Часть контура здания, сооружения, объекта незавершенного строительства, образованного проекцией новой надземной строительной конструкции здания, сооружения, объекта незавершенного строительства
- Характерная точка контура здания
- Номер здания
- Граница кадастрового квартала
- 63:01:0817002
 Номер кадастрового квартала

Схема границ земельных участков и объектов капитального строительства

63:01:0817002



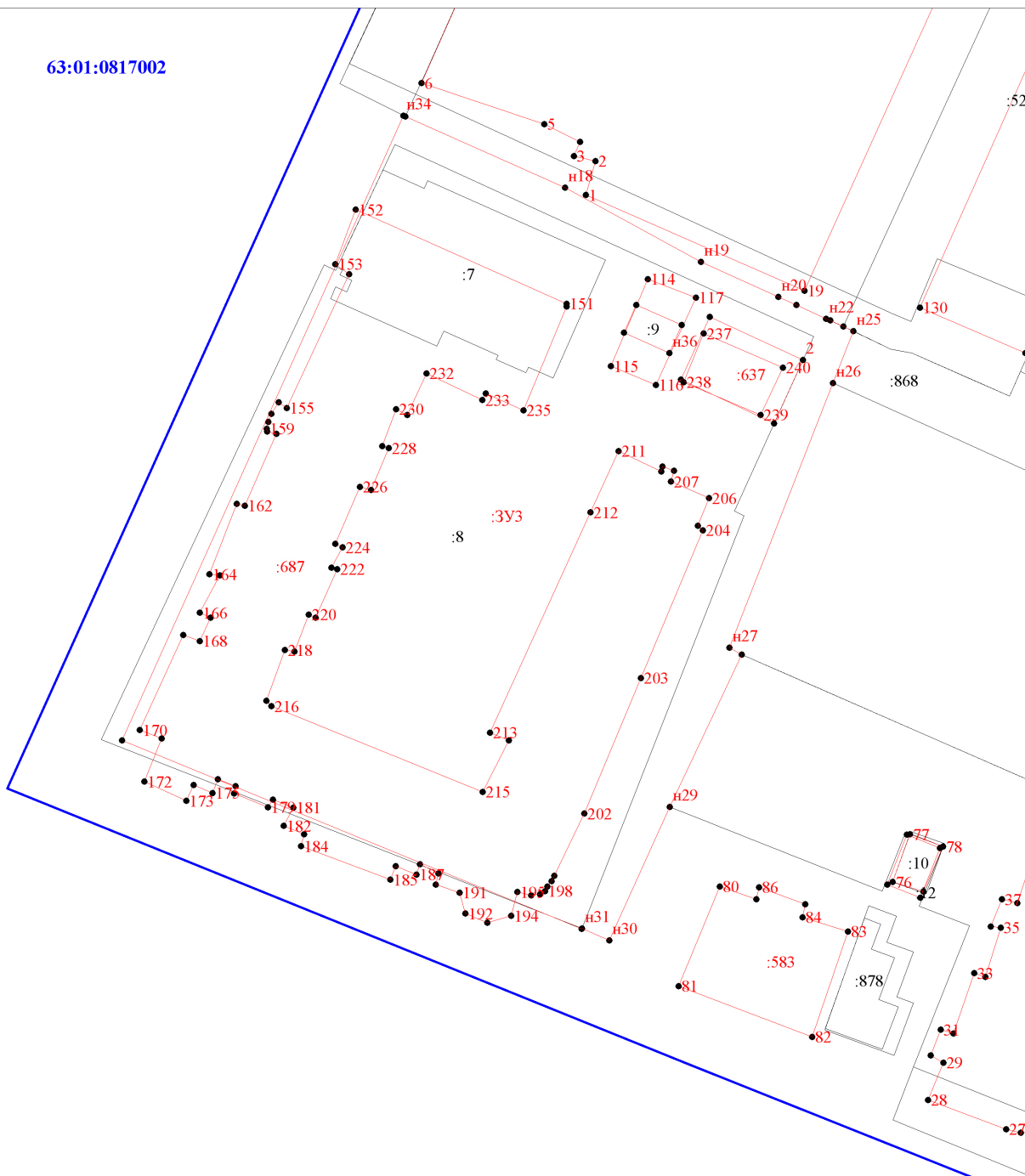
Условные обозначения:

-  Существующая часть границы земельного участка, имеющиеся в ЕГРН сведения о которой достаточны для определения ее местоположения
-  Вновь образованная или уточненная часть границы земельного участка, сведения о которой достаточны для определения ее местоположения
-  Характерная точка границы земельного участка
-  :530 Номер земельного участка
-  Часть контура здания, сооружения, объекта незавершенного строительства, образованного проекцией существующей наземной конструктивной конструкции здания, сооружения, объекта незавершенного строительства
-  Часть контура здания, сооружения, объекта незавершенного строительства, образованного проекцией новой наземной строительной конструкции здания, сооружения, объекта незавершенного строительства
-  Часть контура здания, сооружения, объекта незавершенного строительства, образованного проекцией новой надземной строительной конструкции здания, сооружения, объекта незавершенного строительства
-  Характерная точка контура здания
-  :1418 Номер здания
-  Граница кадастрового квартала
-  63:01:0817002 Номер кадастрового квартала












Масштаб 1:130

Схема границ земельных участков и объектов капитального строительства

63:01:0817002



Условные обозначения:

-  Существующая часть границы земельного участка, имеющиеся в ЕГРН сведения о которой достаточны для определения ее местоположения
-  Вновь образованная или уточненная часть границы земельного участка, сведения о которой достаточны для определения ее местоположения
-  Характерная точка границы земельного участка
-  :530 Номер земельного участка
-  Часть контура здания, сооружения, объекта незавершенного строительства, образованного проекцией существующей наземной конструктивной конструкции здания, сооружения, объекта незавершенного строительства
-  Часть контура здания, сооружения, объекта незавершенного строительства, образованного проекцией новой наземной строительной конструкции здания, сооружения, объекта незавершенного строительства
-  Часть контура здания, сооружения, объекта незавершенного строительства, образованного проекцией новой надземной строительной конструкции здания, сооружения, объекта незавершенного строительства
-  Характерная точка контура здания
-  :1418 Номер здания
-  Граница кадастрового квартала
-  63:01:0817002 Номер кадастрового квартала

Масштаб 1:130

