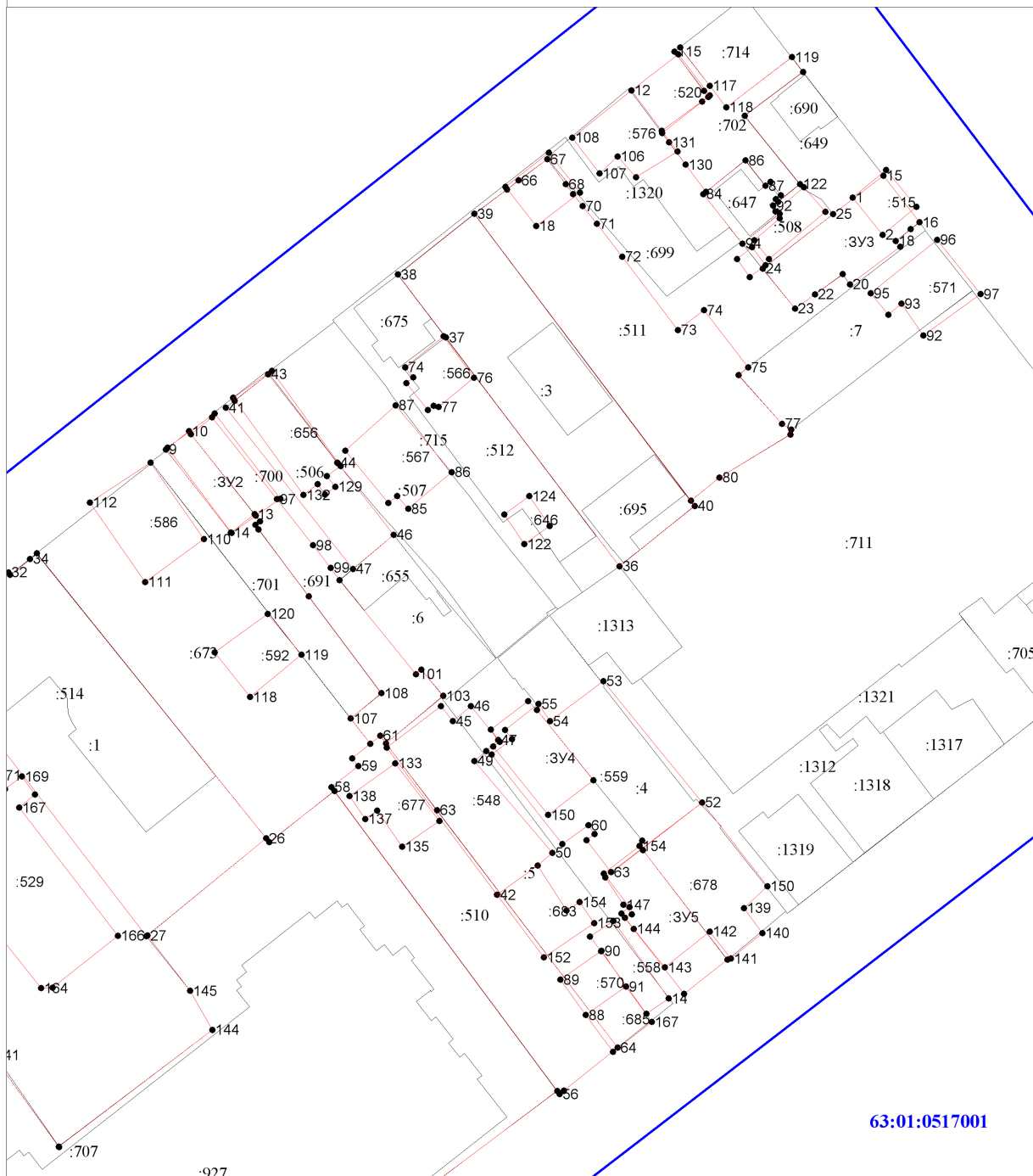













Схема границ земельных участков и объектов капитального строительства



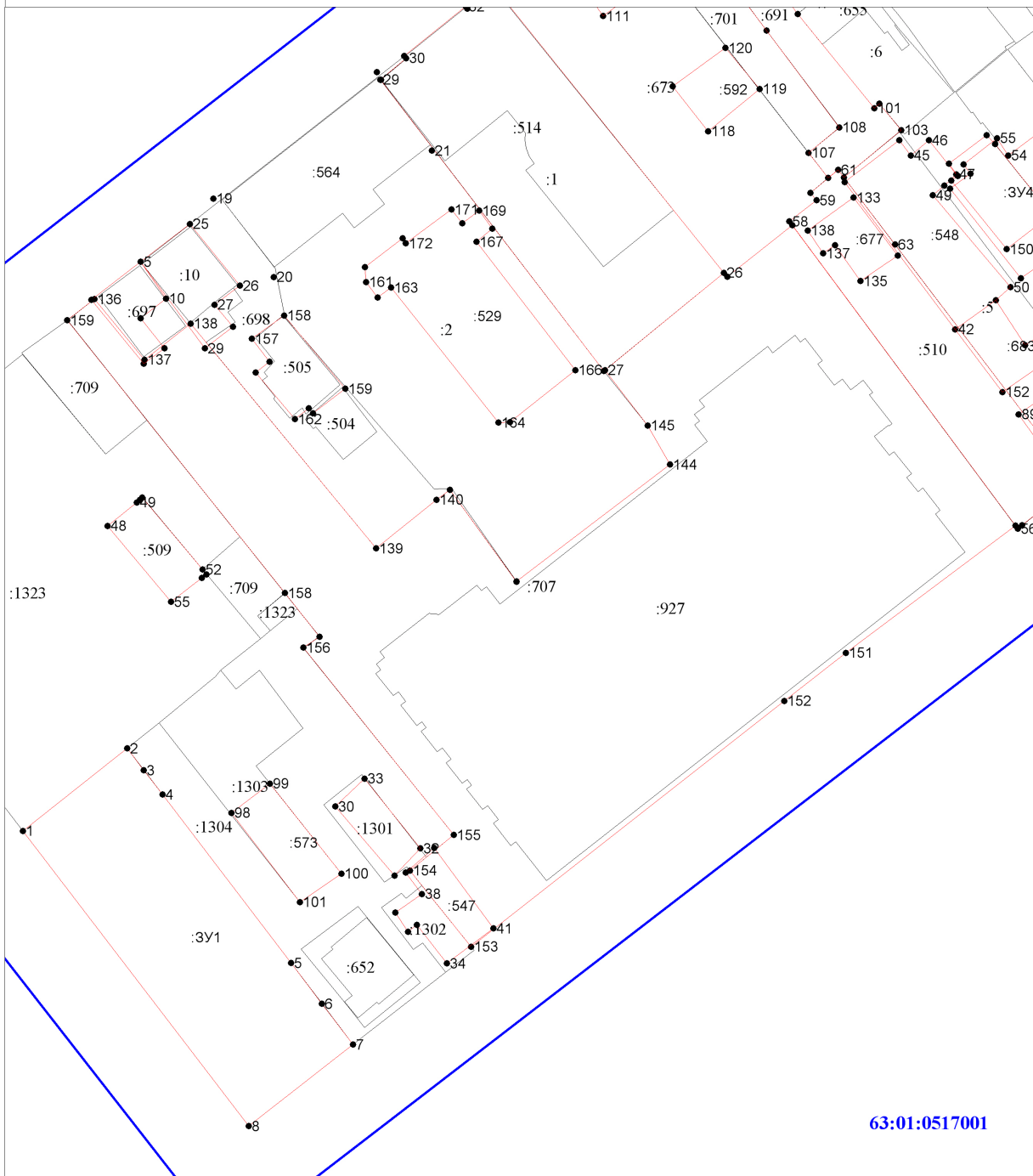
Условные обозначения:

- 
 Существующая часть границы земельного участка, имеющиеся в ЕГРН сведения о которой достаточны для определения ее местоположения
- 
 Вновь образованная или уточненная часть границы земельного участка, сведения о которой достаточны для определения ее местоположения
- 
 Характерная точка границы земельного участка
- 
 Номер земельного участка
- 
 Часть контура здания, сооружения, объекта незавершенного строительства, образованного проекцией существующей наземной конструктивной конструкции здания, сооружения, объекта незавершенного строительства
- 
 Часть контура здания, сооружения, объекта незавершенного строительства, образованного проекцией новой наземной строительной конструкции здания, сооружения, объекта незавершенного строительства
- 
 Часть контура здания, сооружения, объекта незавершенного строительства, образованного проекцией новой надземной строительной конструкции здания, сооружения, объекта незавершенного строительства
- 
 Характерная точка контура здания
- 
 Номер здания
- 
 Граница кадастрового квартала
- 
 Номер кадастрового квартала












Масштаб 1:150

63:01:0517001

Схема границ земельных участков и объектов капитального строительства



Условные обозначения:

-  Существующая часть границы земельного участка, имеющиеся в ЕГРН сведения о которой достаточны для определения ее местоположения
-  вновь образованная или уточненная часть границы земельного участка, сведения о которой достаточны для определения ее местоположения
-  Характерная точка границы земельного участка
-  Номер земельного участка
-  Часть контура здания, сооружения, объекта незавершенного строительства, образованного проекцией существующей наземной конструктивной конструкции здания, сооружения, объекта незавершенного строительства
-  Часть контура здания, сооружения, объекта незавершенного строительства, образованного проекцией новой наземной строительной конструкции здания, сооружения, объекта незавершенного строительства
-  Часть контура здания, сооружения, объекта незавершенного строительства, образованного проекцией новой надземной строительной конструкции здания, сооружения, объекта незавершенного строительства
-  Характерная точка контура здания
-  Номер здания
-  Граница кадастрового квартала
-  Номер кадастрового квартала

Масштаб 1:150

63:01:0517001