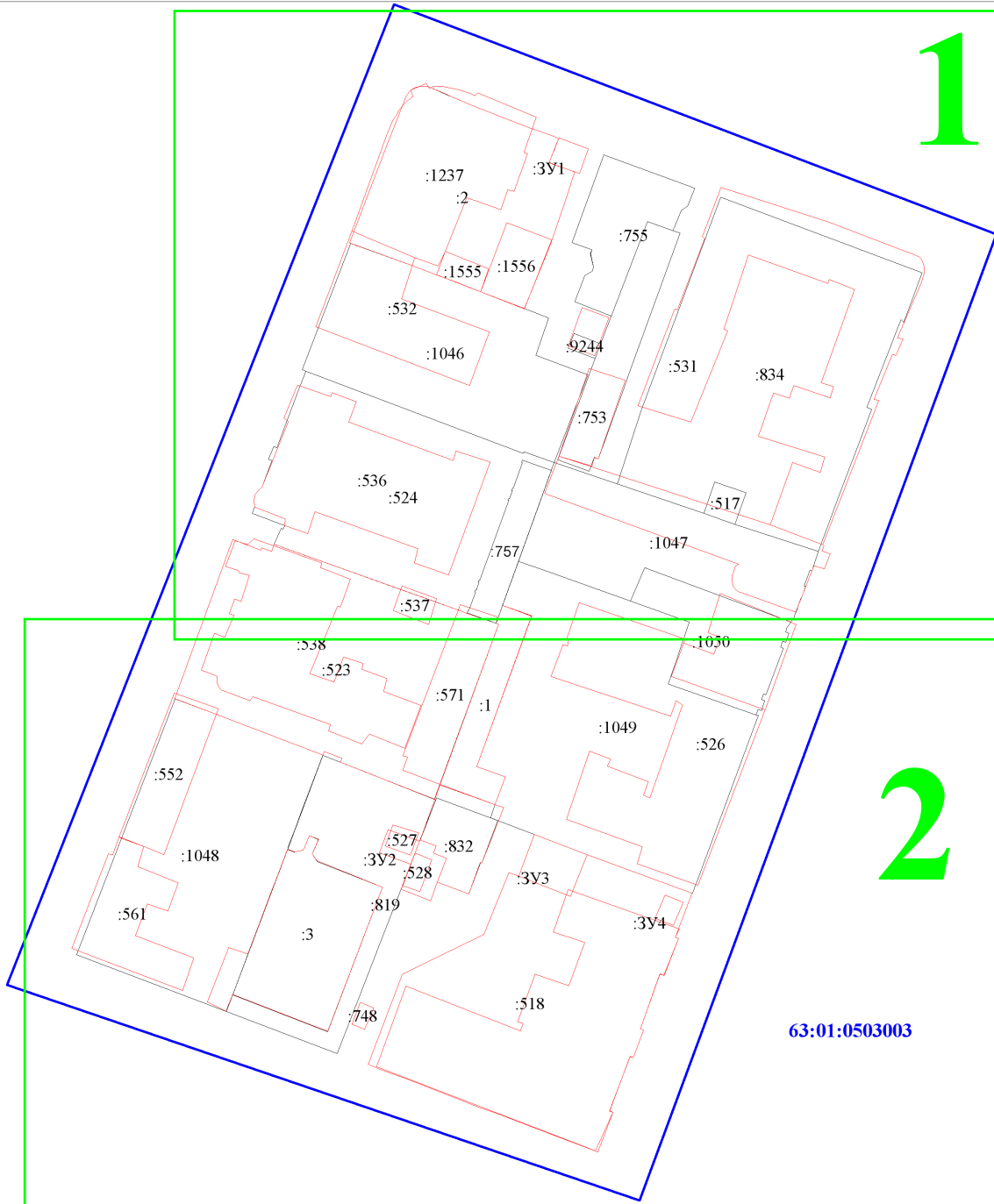


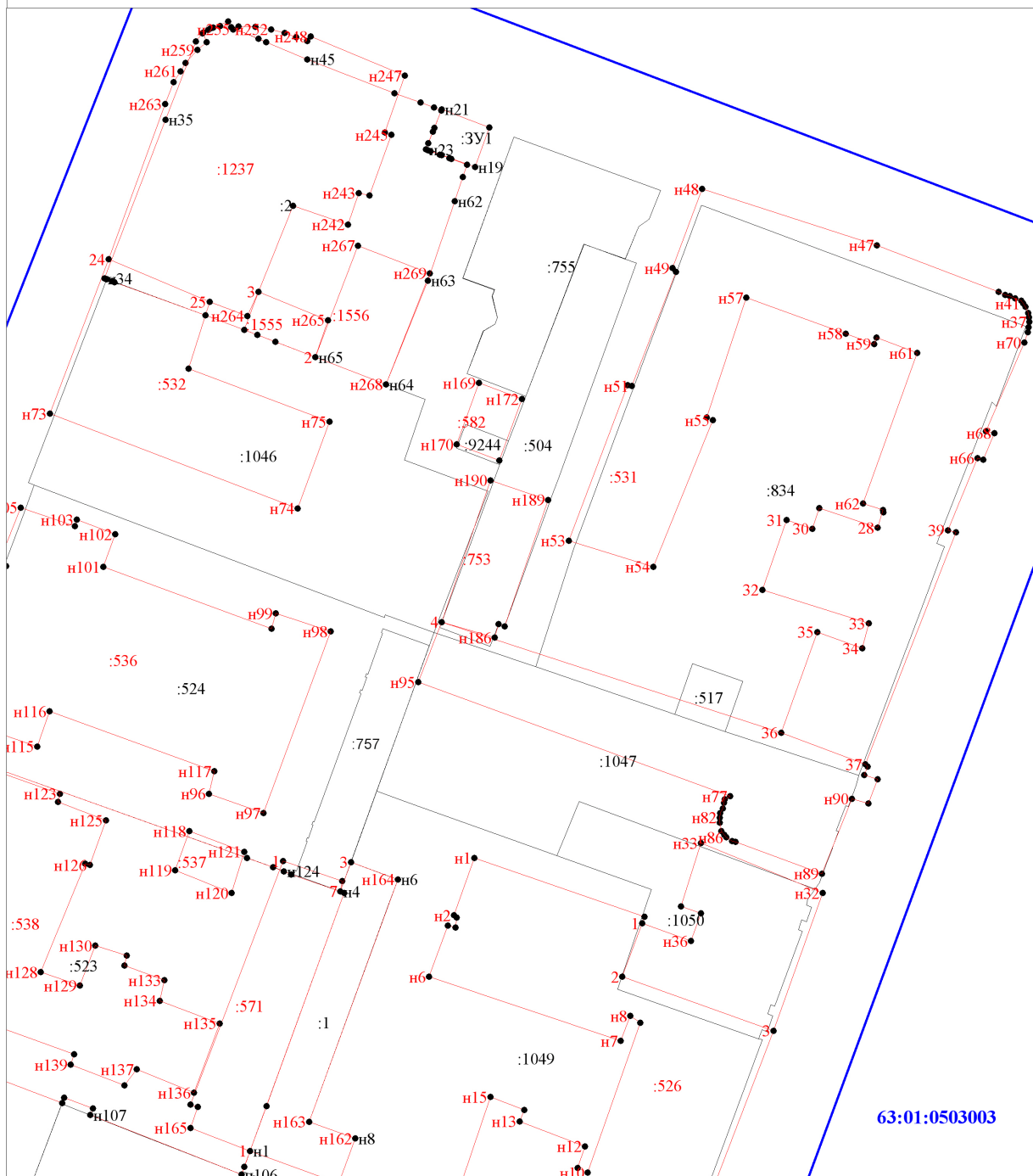
Схема границ земельных участков и объектов капитального строительства



Условные обозначения:

- Существующая часть границы земельного участка, имеющиеся в ЕГРН сведения о которой достаточны для определения ее местоположения
- Вновь образованная или уточненная часть границы земельного участка, сведения о которой достаточны для определения ее местоположения
- Характерная точка границы земельного участка
- Номер земельного участка
- Часть контура здания, сооружения, объекта незавершенного строительства, образованного проекцией существующей наземной конструктивной конструкции здания, сооружения, объекта незавершенного строительства
- Часть контура здания, сооружения, объекта незавершенного строительства, образованного проекцией новой наземной строительной конструкции здания, сооружения, объекта незавершенного строительства
- Часть контура здания, сооружения, объекта незавершенного строительства, образованного проекцией новой надземной строительной конструкции здания, сооружения, объекта незавершенного строительства
- Характерная точка контура здания
- Номер здания
- Граница кадастрового квартала
- 63:01:0503003
 Номер кадастрового квартала

Схема границ земельных участков и объектов капитального строительства



Условные обозначения:

— Существующая часть границы земельного участка, имеющиеся в ЕГРН сведения о которой достаточны для определения ее местоположения

— вновь образованная или уточненная часть границы земельного участка, сведения о которой достаточны для определения ее местоположения

● Характерная точка границы земельного участка

:530 Номер земельного участка

— Часть контура здания, сооружения, объекта незавершенного строительства, образованного проекцией существующей наземной конструктивной конструкции здания, сооружения, объекта незавершенного строительства

— Часть контура здания, сооружения, объекта незавершенного строительства, образованного проекцией новой наземной строительной конструкции здания, сооружения, объекта незавершенного строительства

— Часть контура здания, сооружения, объекта незавершенного строительства, образованного проекцией новой надземной строительной конструкции здания, сооружения, объекта незавершенного строительства

● Характерная точка контура здания

:1418 Номер здания

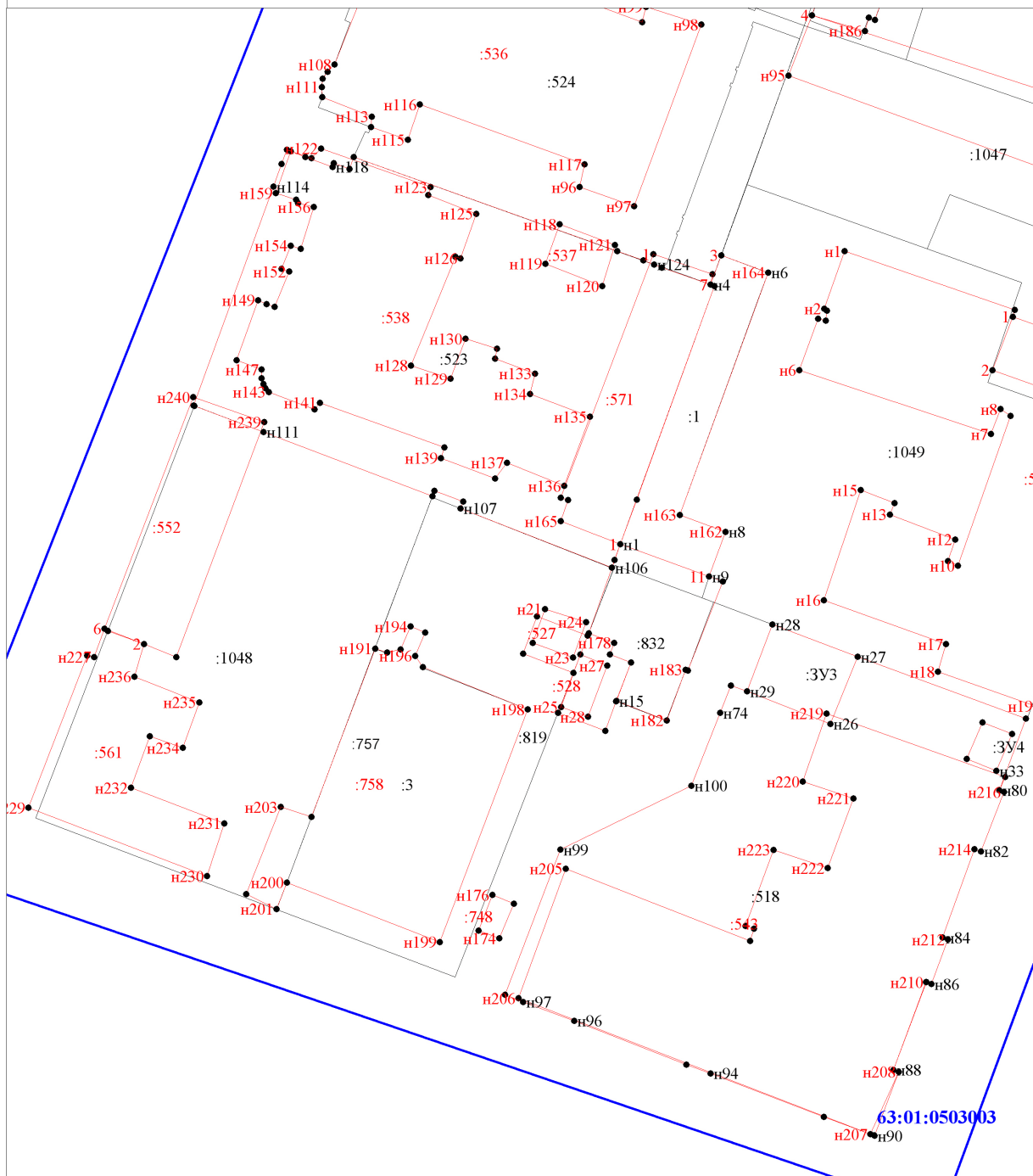
— Граница кадастрового квартала

Номер кадастрового квартала












Масштаб 1:150

63:01:0503003

Схема границ земельных участков и объектов капитального строительства



Условные обозначения:

- 
 Существующая часть границы земельного участка, имеющиеся в ЕГРН сведения о которой достаточны для определения ее местоположения
- 
 вновь образованная или уточненная часть границы земельного участка, сведения о которой достаточны для определения ее местоположения
- 
 Характерная точка границы земельного участка
- 
 Номер земельного участка
- 
 Часть контура здания, сооружения, объекта незавершенного строительства, образованного проекцией существующей наземной конструктивной конструкции здания, сооружения, объекта незавершенного строительства
- 
 Часть контура здания, сооружения, объекта незавершенного строительства, образованного проекцией новой наземной строительной конструкции здания, сооружения, объекта незавершенного строительства
- 
 Часть контура здания, сооружения, объекта незавершенного строительства, образованного проекцией новой надземной строительной конструкции здания, сооружения, объекта незавершенного строительства
- 
 Характерная точка контура здания
- 
 Номер здания
- 
 Граница кадастрового квартала
- 
 Номер кадастрового квартала