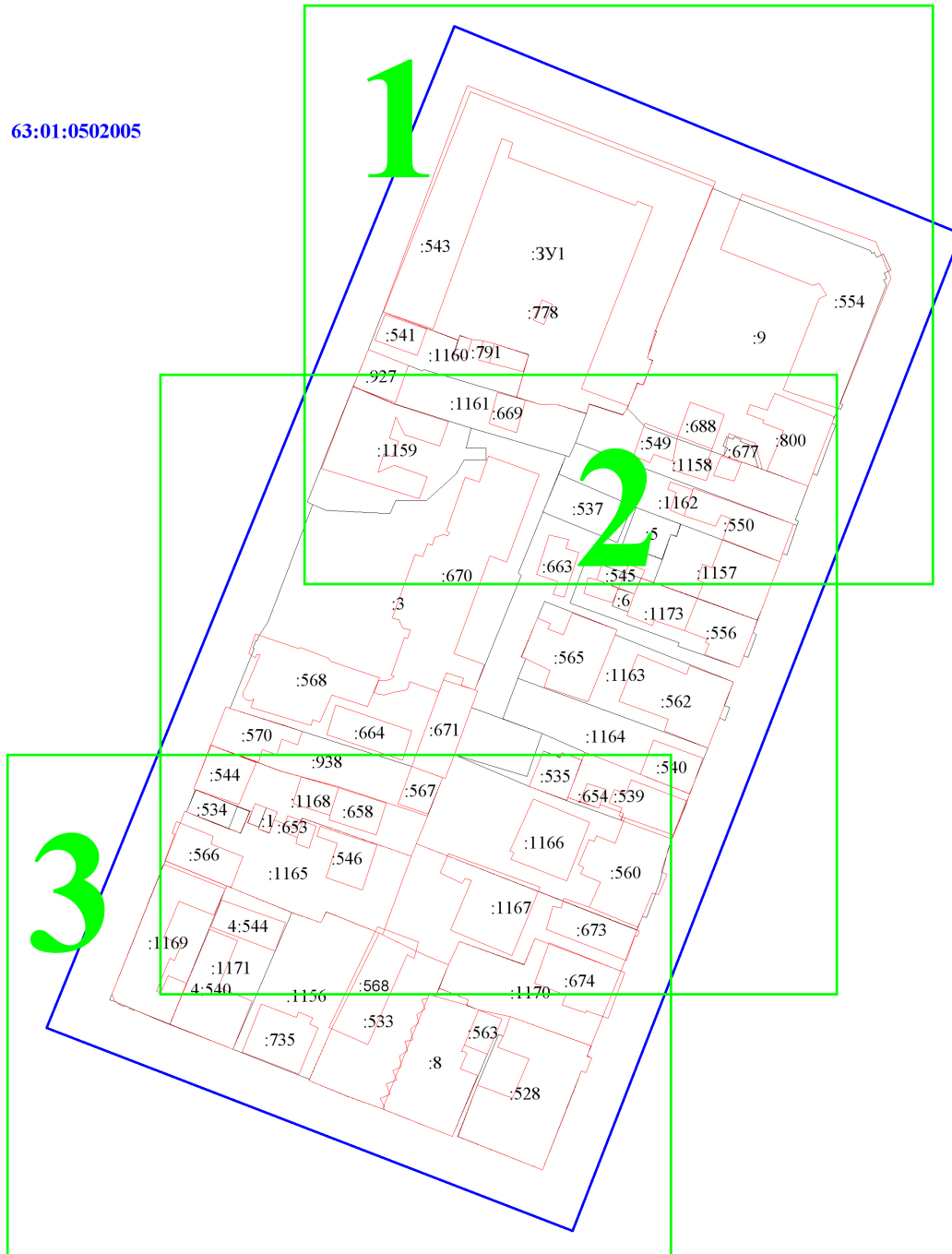


## Схема границ земельных участков и объектов капитального строительства

63:01:0502005

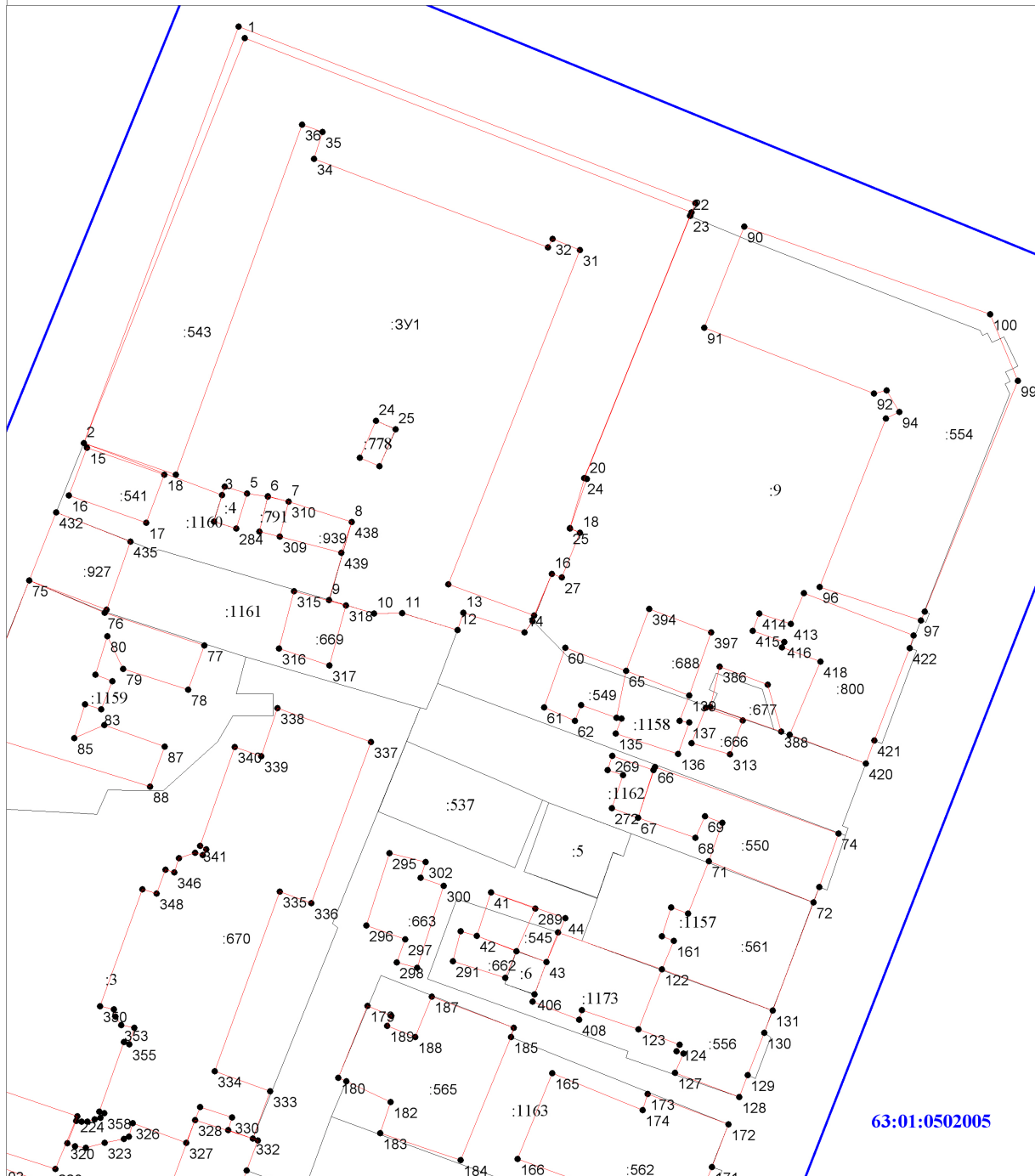


Условные обозначения:












- Существующая часть границы земельного участка, имеющиеся в ЕГРН сведения о которой достаточны для определения ее местоположения
- Вновь образованная или уточненная часть границы земельного участка, сведения о которой достаточны для определения ее местоположения
- Характерная точка границы земельного участка
- :530 Номер земельного участка
- Часть контура здания, сооружения, объекта незавершенного строительства, образованного проекцией существующей наземной конструктивной конструкции здания, сооружения, объекта незавершенного строительства
- Часть контура здания, сооружения, объекта незавершенного строительства, образованного проекцией новой наземной строительной конструкции здания, сооружения, объекта незавершенного строительства
- Часть контура здания, сооружения, объекта незавершенного строительства, образованного проекцией новой надземной строительной конструкции здания, сооружения, объекта незавершенного строительства
- Характерная точка контура здания
- :1418 Номер здания
- Граница кадастрового квартала
- 63:01:0502005
 Номер кадастрового квартала

Масштаб 1:280

## Схема границ земельных участков и объектов капитального строительства

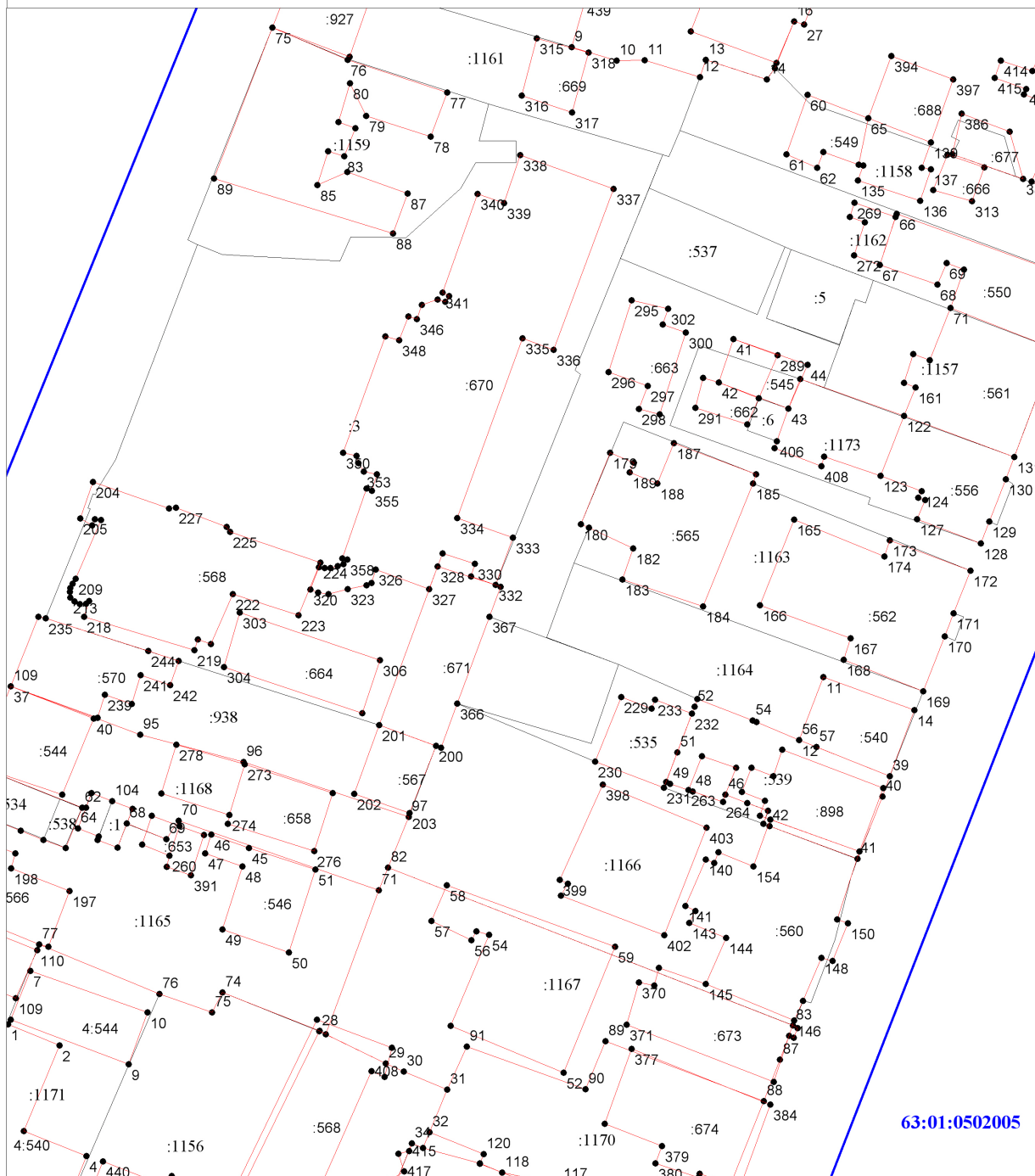


Условные обозначения:












- |   |   |
|---|---|
|    | Существующая часть границы земельного участка, имеющиеся в ЕГРН сведения о которой достаточны для определения ее местоположения   |
|    | Вновь образованная или уточненная часть границы земельного участка, сведения о которой достаточны для определения ее местоположения   |
|    | Характерная точка границы земельного участка  |
|    | Номер земельного участка  |
|    | Часть контура здания, сооружения, объекта незавершенного строительства, образованного проекцией существующей наземной конструктивной конструкции здания, сооружения, объекта незавершенного строительства |
|    | Часть контура здания, сооружения, объекта незавершенного строительства, образованного проекцией новой наземной строительной конструкции здания, сооружения, объекта незавершенного строительства          |
|    | Часть контура здания, сооружения, объекта незавершенного строительства, образованного проекцией новой надземной строительной конструкции здания, сооружения, объекта незавершенного строительства         |
|    | Характерная точка контура здания  |
|  | Номер здания  |
|  | Граница кадастрового квартала   |
|  | Номер кадастрового квартала   |

Масштаб 1:150

### Схема границ земельных участков и объектов капитального строительства



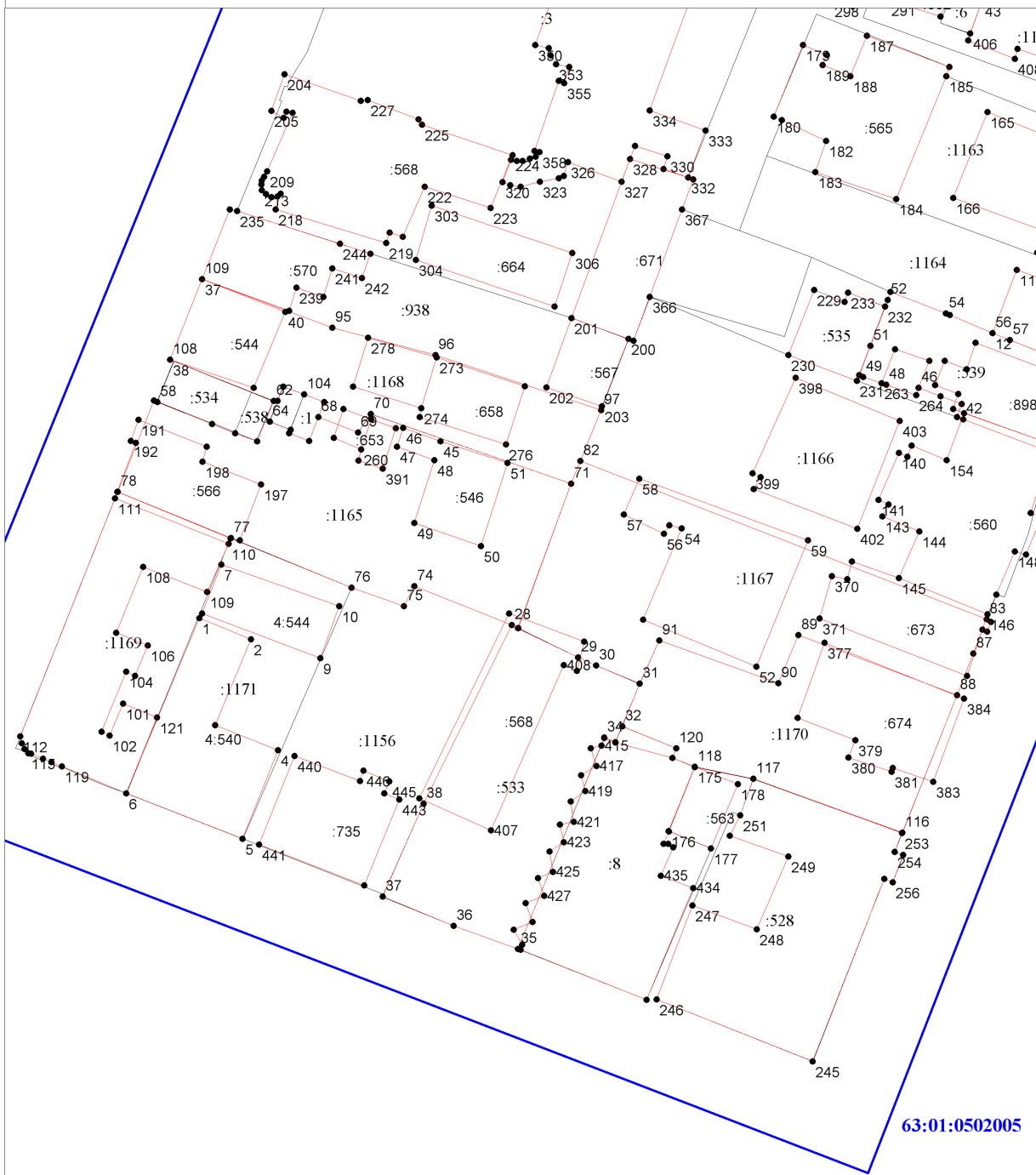
#### Условные обозначения:

- 
 Существующая часть границы земельного участка, имеющиеся в ЕГРН сведения о которой достаточны для определения ее местоположения
- 
 Вновь образованная или уточненная часть границы земельного участка, сведения о которой достаточны для определения ее местоположения
- 
 Характерная точка границы земельного участка
- 
 Номер земельного участка
- 
 Часть контура здания, сооружения, объекта незавершенного строительства, образованного проекцией существующей наземной конструктивной конструкции здания, сооружения, объекта незавершенного строительства
- 
 Часть контура здания, сооружения, объекта незавершенного строительства, образованного проекцией новой наземной строительной конструкции здания, сооружения, объекта незавершенного строительства
- 
 Часть контура здания, сооружения, объекта незавершенного строительства, образованного проекцией новой надземной строительной конструкции здания, сооружения, объекта незавершенного строительства
- 
 Характерная точка контура здания
- 
 Номер здания
- 
 Граница кадастрового квартала
- 
 Номер кадастрового квартала












Масштаб 1:150

63:01:0502005

### Схема границ земельных участков и объектов капитального строительства



#### Условные обозначения:

- 
 Существующая часть границы земельного участка, имеющиеся в ЕГРН сведения о которой достаточны для определения ее местоположения
- 
 Вновь образованная или уточненная часть границы земельного участка, сведения о которой достаточны для определения ее местоположения
- 
 Характерная точка границы земельного участка
- 
 Номер земельного участка
- 
 Часть контура здания, сооружения, объекта незавершенного строительства, образованного проекцией существующей наземной конструктивной конструкции здания, сооружения, объекта незавершенного строительства
- 
 Часть контура здания, сооружения, объекта незавершенного строительства, образованного проекцией новой наземной строительной конструкции здания, сооружения, объекта незавершенного строительства
- 
 Часть контура здания, сооружения, объекта незавершенного строительства, образованного проекцией новой надземной строительной конструкции здания, сооружения, объекта незавершенного строительства
- 
 Характерная точка контура здания
- 
 Номер здания
- 
 Граница кадастрового квартала
- 
 Номер кадастрового квартала