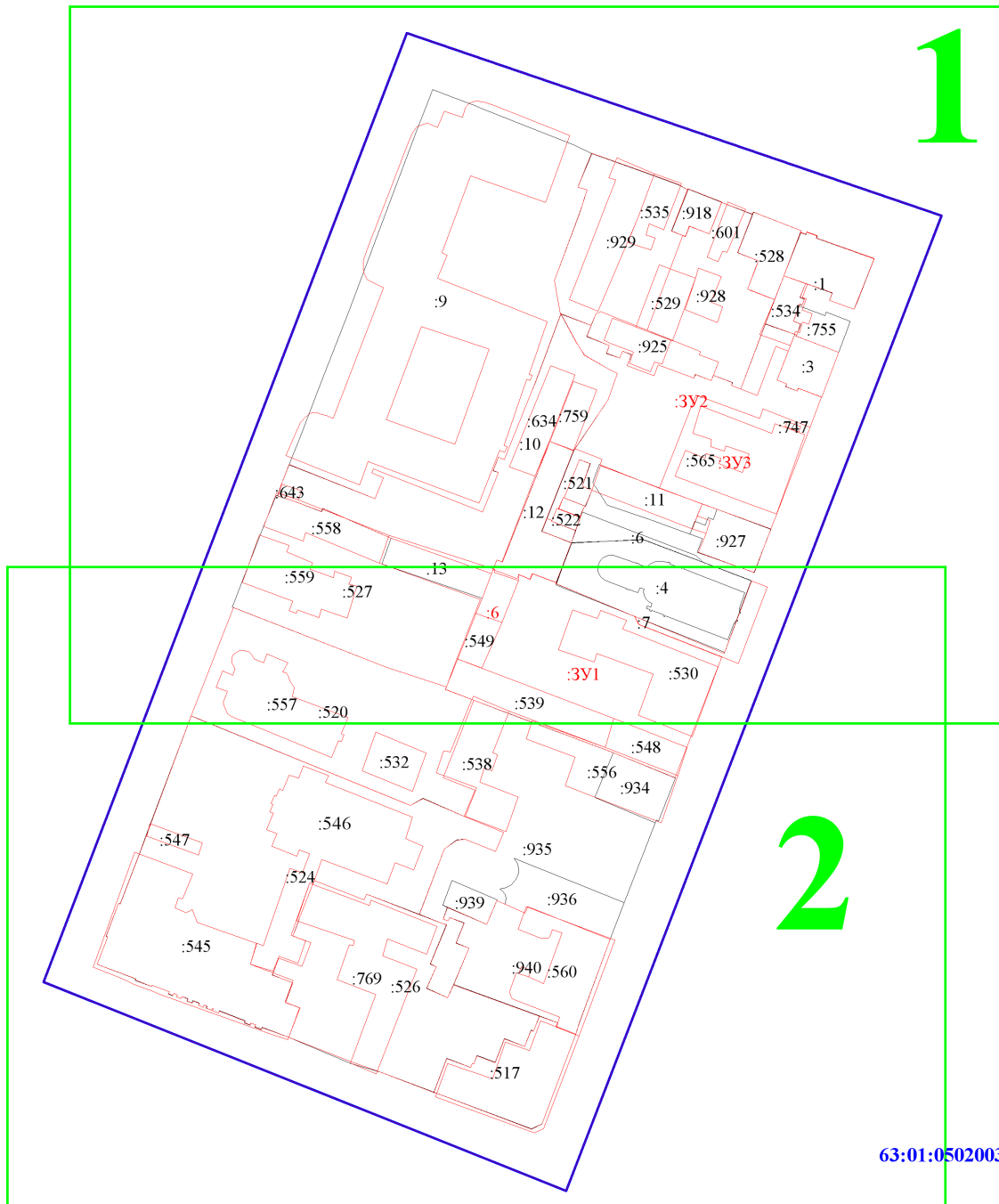


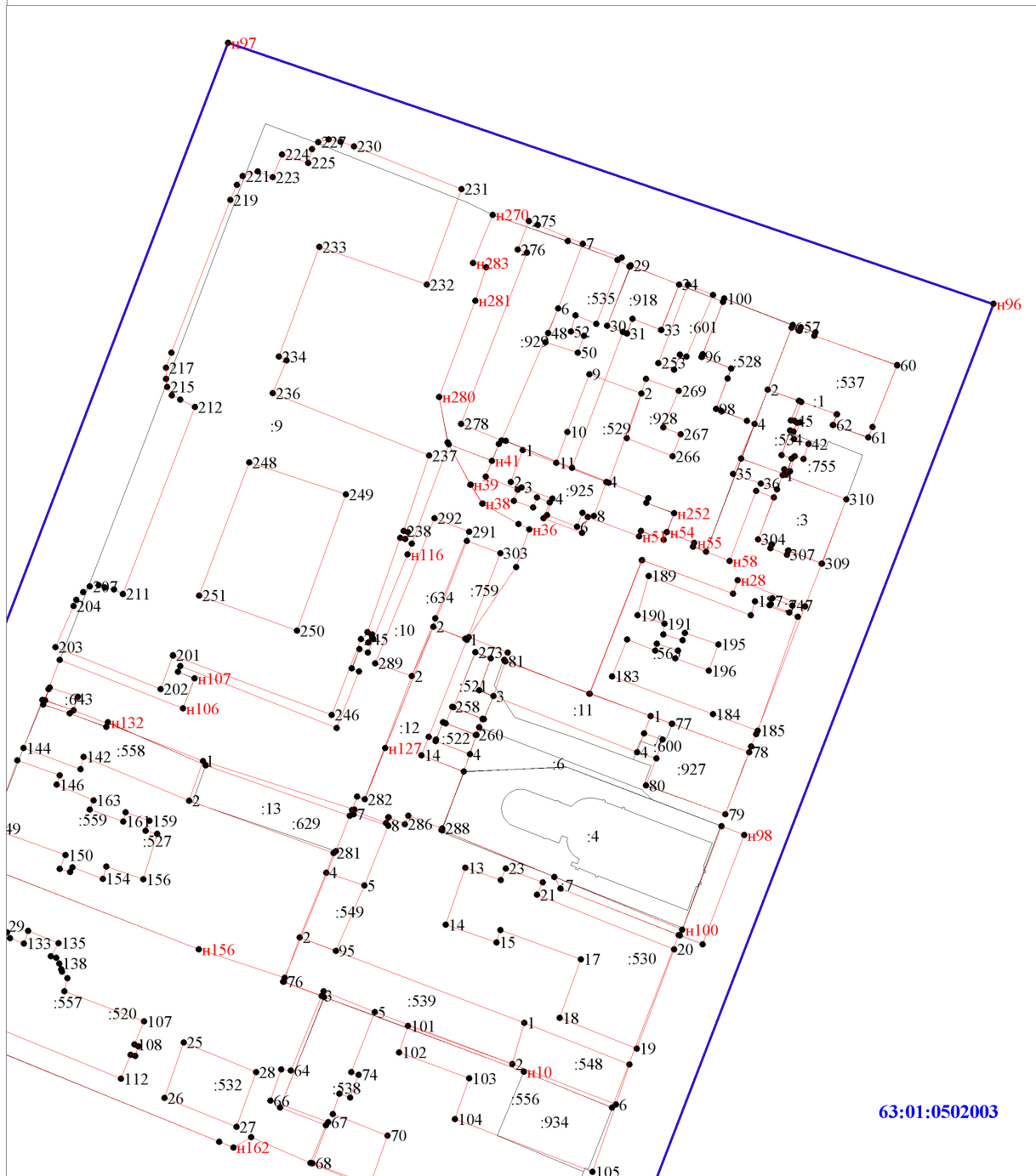
Схема границ земельных участков и объектов капитального строительства



Условные обозначения:

- Существующая часть границы земельного участка, имеющиеся в ЕГРН сведения о которой достаточны для определения ее местоположения
- Новь образованная или уточненная часть границы земельного участка, сведения о которой достаточны для определения ее местоположения
- Характерная точка границы земельного участка
- :530 Номер земельного участка
- Часть контура здания, сооружения, объекта незавершенного строительства, образованного проекцией существующей наземной конструктивной конструкции здания, сооружения, объекта незавершенного строительства
- Часть контура здания, сооружения, объекта незавершенного строительства, образованного проекцией новой наземной строительной конструкции здания, сооружения, объекта незавершенного строительства
- Часть контура здания, сооружения, объекта незавершенного строительства, образованного проекцией новой надземной строительной конструкции здания, сооружения, объекта незавершенного строительства
- Характерная точка контура здания
- :1418 Номер здания
- Граница кадастрового квартала
- 63:01:0502003 Номер кадастрового квартала

Схема границ земельных участков и объектов капитального строительства

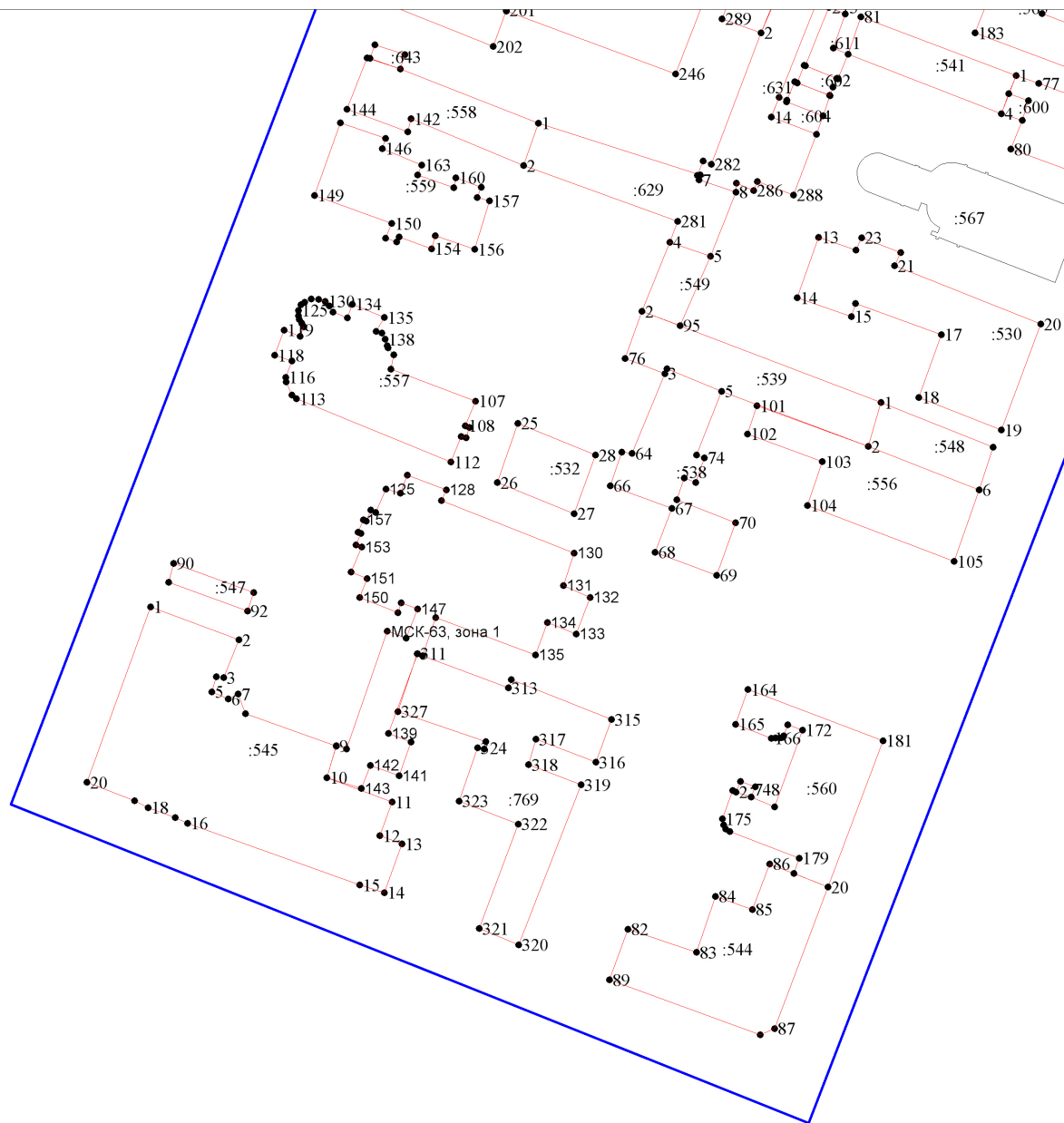


Условные обозначения:

- | | |
|--|---|
| | Существующая часть границы земельного участка, имеющиеся в ЕГРН сведения о которой достаточны для определения ее местоположения |
| | Вновь образованная или уточненная часть границы земельного участка, сведения о которой достаточны для определения ее местоположения |
| | Характерная точка границы земельного участка |
| | Номер земельного участка |
| | Часть контура здания, сооружения, объекта незавершенного строительства, образованного проекцией существующей наземной конструктивной конструкции здания, сооружения, объекта незавершенного строительства |
| | Часть контура здания, сооружения, объекта незавершенного строительства, образованного проекцией новой наземной строительной конструкции здания, сооружения, объекта незавершенного строительства |
| | Часть контура здания, сооружения, объекта незавершенного строительства, образованного проекцией новой надземной строительной конструкции здания, сооружения, объекта незавершенного строительства |
| | Характерная точка контура здания |
| | Номер здания |
| | Граница кадастрового квартала |
| | Номер кадастрового квартала |












Масштаб 1:200

Схема границ земельных участков и объектов капитального строительства



63:01:0502003

Условные обозначения:

-  Существующая часть границы земельного участка, имеющиеся в ЕГРН сведения о которой достаточны для определения ее местоположения
-  Вновь образованная или уточненная часть границы земельного участка, сведения о которой достаточны для определения ее местоположения
-  Характерная точка границы земельного участка
-  :530 Номер земельного участка
-  Часть контура здания, сооружения, объекта незавершенного строительства, образованного проекцией существующей наземной конструктивной конструкции здания, сооружения, объекта незавершенного строительства
-  Часть контура здания, сооружения, объекта незавершенного строительства, образованного проекцией новой наземной строительной конструкции здания, сооружения, объекта незавершенного строительства
-  Часть контура здания, сооружения, объекта незавершенного строительства, образованного проекцией новой надземной строительной конструкции здания, сооружения, объекта незавершенного строительства
-  Характерная точка контура здания
-  :1418 Номер здания
-  Граница кадастрового квартала
-  63:01:0502003 Номер кадастрового квартала