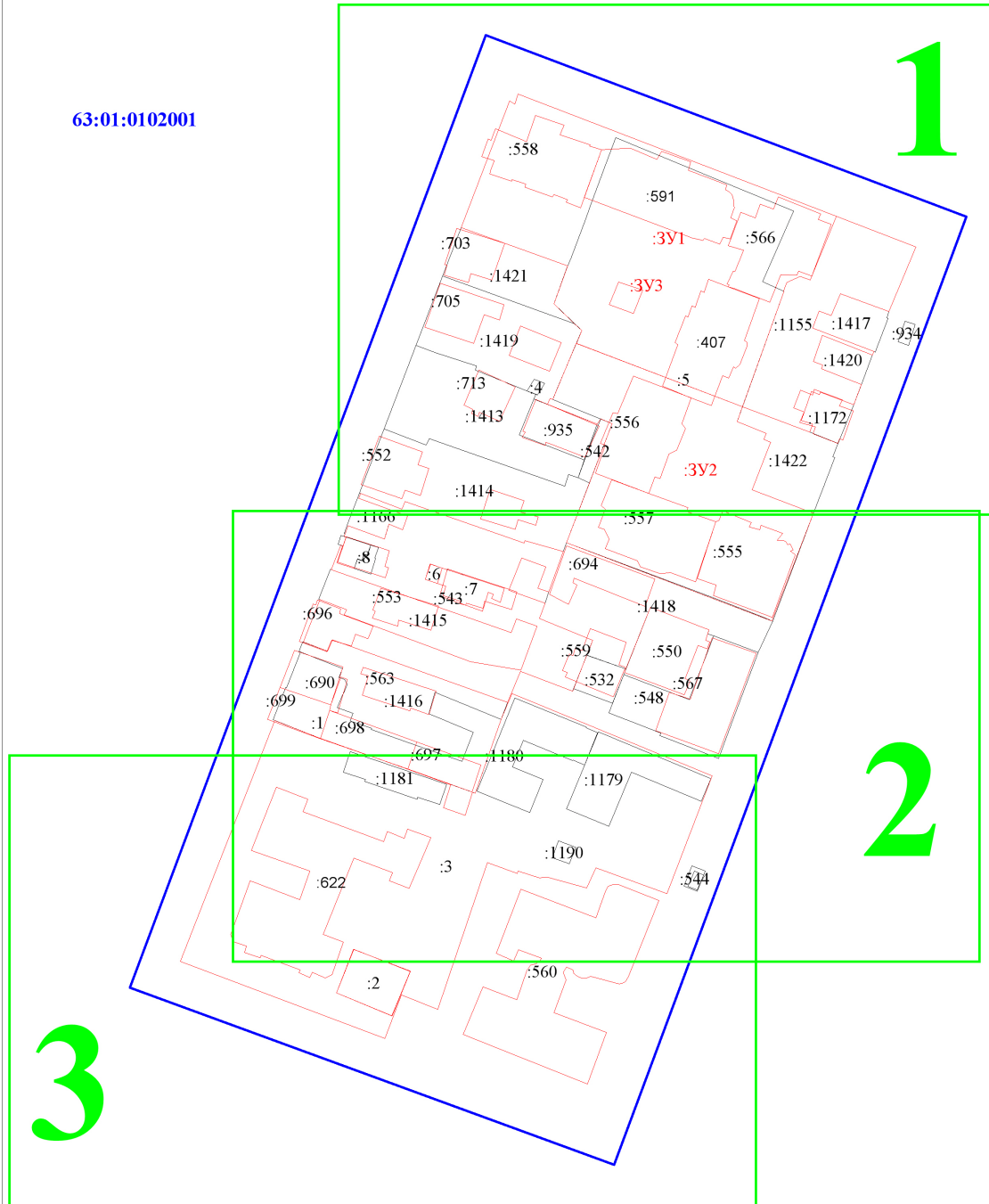


## Схема границ земельных участков и объектов капитального строительства

63:01:0102001

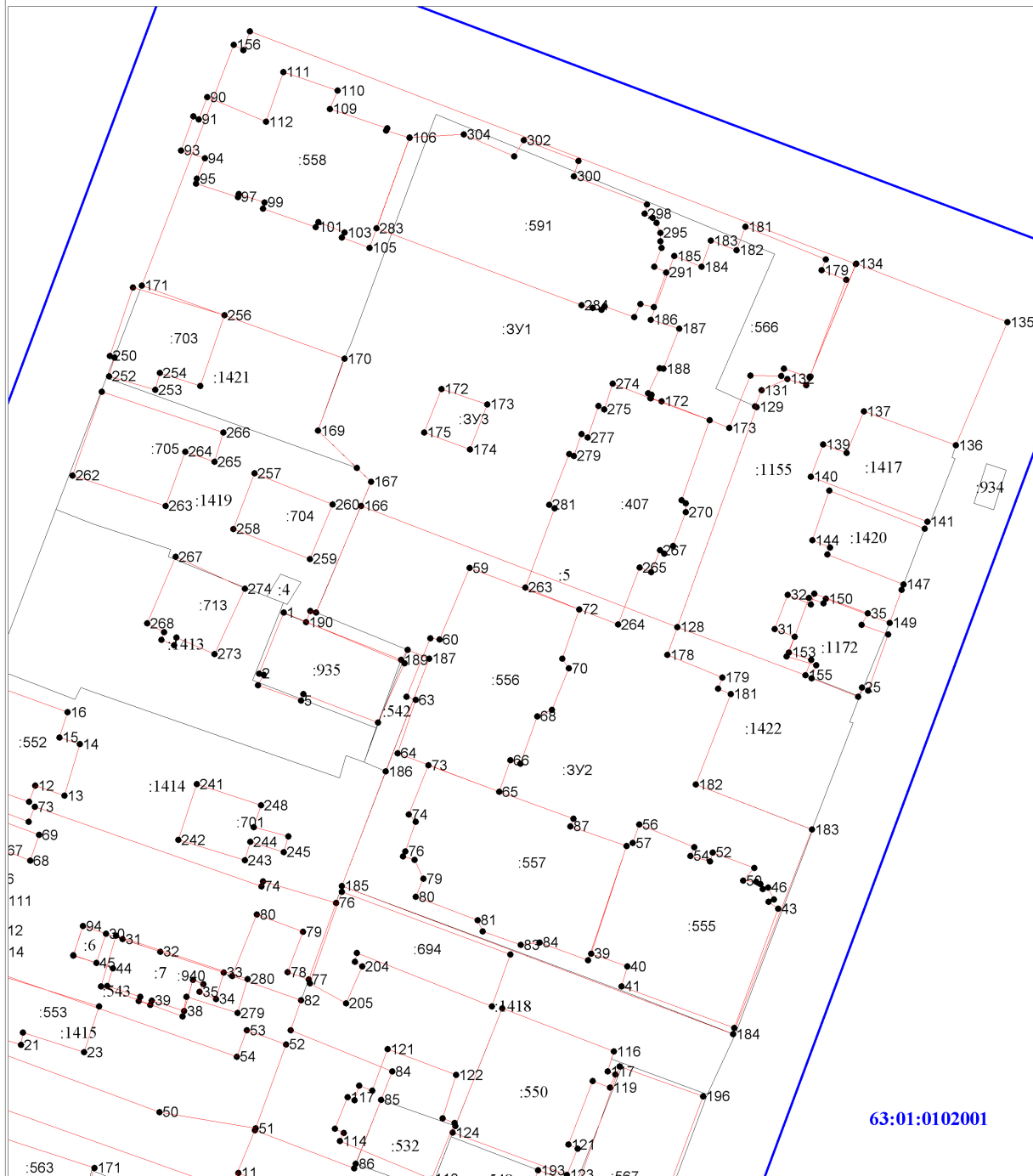


Условные обозначения:

- Существующая часть границы земельного участка, имеющиеся в ЕГРН сведения о которой достаточны для определения ее местоположения
- Новь образованная или уточненная часть границы земельного участка, сведения о которой достаточны для определения ее местоположения
- Характерная точка границы земельного участка
- :530 Номер земельного участка
- Часть контура здания, сооружения, объекта незавершенного строительства, образованного проекцией существующей наземной конструктивной конструкции здания, сооружения, объекта незавершенного строительства
- Часть контура здания, сооружения, объекта незавершенного строительства, образованного проекцией новой наземной строительной конструкции здания, сооружения, объекта незавершенного строительства
- Часть контура здания, сооружения, объекта незавершенного строительства, образованного проекцией новой надземной строительной конструкции здания, сооружения, объекта незавершенного строительства
- Характерная точка контура здания
- :1418 Номер здания
- Граница кадастрового квартала
- 63:01:0102001
 Номер кадастрового квартала

Масштаб 1:300

## Схема границ земельных участков и объектов капитального строительства



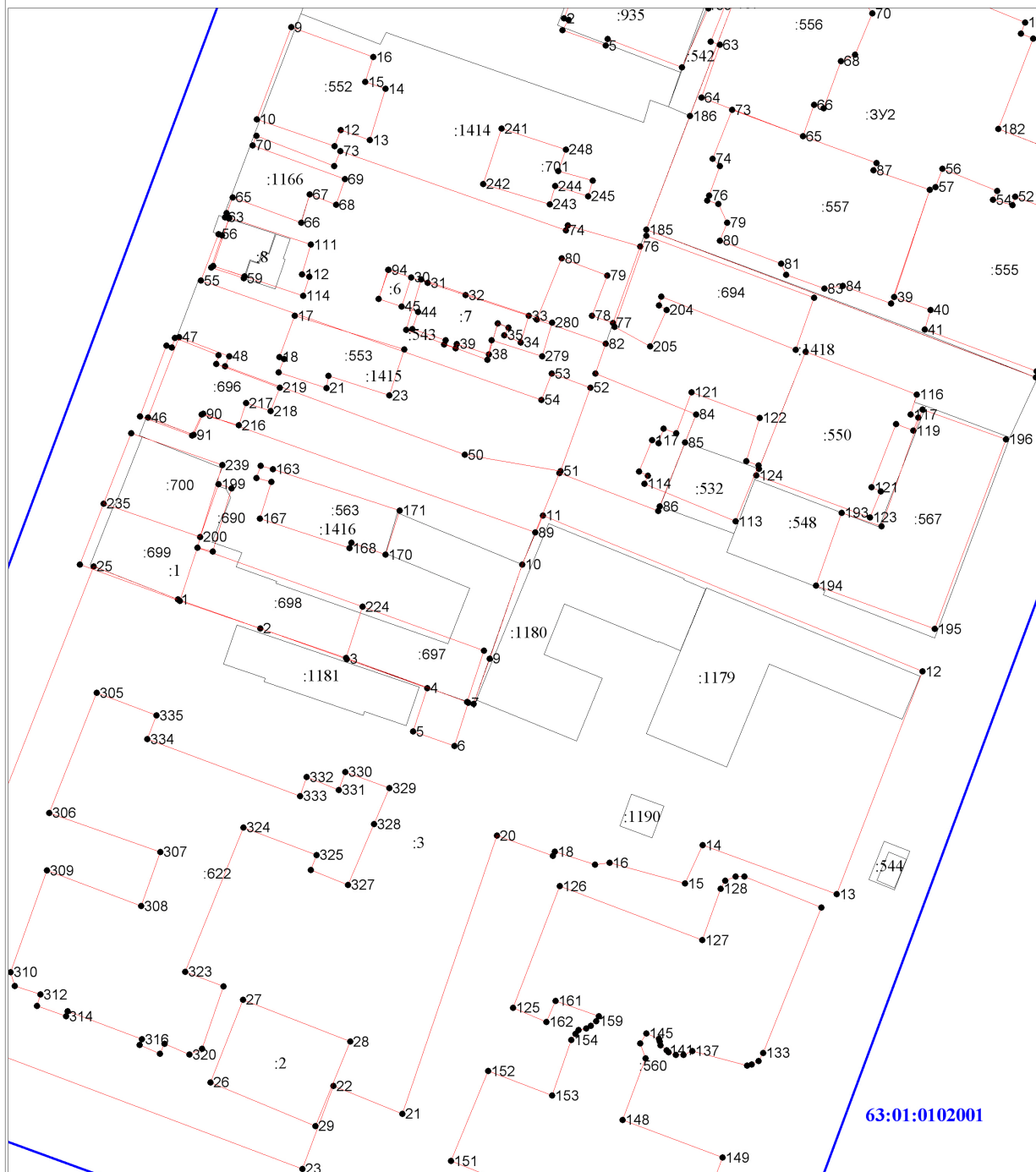
Условные обозначения:

- Существующая часть границы земельного участка, имеющиеся в ЕГРН сведения о которой достаточны для определения ее местоположения
- Вновь образованная или уточненная часть границы земельного участка, сведения о которой достаточны для определения ее местоположения
- Характерная точка границы земельного участка
- :530
 Номер земельного участка
- Часть контура здания, сооружения, объекта незавершенного строительства, образованного проекцией существующей наземной конструктивной конструкции здания, сооружения, объекта незавершенного строительства
- Часть контура здания, сооружения, объекта незавершенного строительства, образованного проекцией новой наземной строительной конструкции здания, сооружения, объекта незавершенного строительства
- Часть контура здания, сооружения, объекта незавершенного строительства, образованного проекцией новой надземной строительной конструкции здания, сооружения, объекта незавершенного строительства
- Характерная точка контура здания
- :1418
 Номер здания
- Граница кадастрового квартала
- 63:01:0102001
Номер кадастрового квартала

63:01:0102001

Масштаб 1:150

### Схема границ земельных участков и объектов капитального строительства



#### Условные обозначения:

— Существующая часть границы земельного участка, имеющиеся в ЕГРН сведения о которой достаточны для определения ее местоположения

— вновь образованная или уточненная часть границы земельного участка, сведения о которой достаточны для определения ее местоположения

● Характерная точка границы земельного участка

:530 Номер земельного участка

— Часть контура здания, сооружения, объекта незавершенного строительства, образованного проекцией существующей наземной конструктивной конструкции здания, сооружения, объекта незавершенного строительства

— Часть контура здания, сооружения, объекта незавершенного строительства, образованного проекцией новой наземной строительной конструкции здания, сооружения, объекта незавершенного строительства

- - - Часть контура здания, сооружения, объекта незавершенного строительства, образованного проекцией новой надземной строительной конструкции здания, сооружения, объекта незавершенного строительства

● Характерная точка контура здания

:1418 Номер здания

— Граница кадастрового квартала

63:01:0102001 Номер кадастрового квартала

