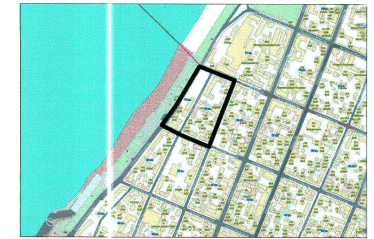


**Документация по планировке территории в границах
улиц Степана Разина, Некрасовской, Максима
Горького, Льва Толстого в Самарском и Ленинском
районах городского округа Самара**

Приложение № 1
к постановлению Администрации
городского округа Самара
от 19.04.2019 № 054

Чертеж красных линий

Ситуационный план



**Ведомость координат поворотных точек
утверждаемых красных линий кварталов**

Ведомость координат поворотных точек утверждаемых красных линий квартала №69

в точке 1	x=-241,55	y=-864,07
в точке 2	x=-270,09	y=-789,60
в точке 3	x=-512,26	y=-805,30
в точке 4	x=-487,03	y=-948,81
в точке 5	x=-487,94	y=-949,24
в точке 6	x=-471,26	y=-991,34
в точке 7	x=-470,37	y=-990,85

Ведомость координат поворотных точек линий отступа от красных линий

площадь 23918 м²

в точке	x=-891,34	x=-471,26
в точке	y=-949,24	y=-487,94
в точке	x=-947,57	x=-484,3
в точке	x=-887,04	x=-508,71
в точке	x=-865,21	x=-461,27
в точке	y=-865,51	y=-462,35
в точке	x=-844,39	x=-408,86
в точке	y=-846,29	y=-408,19
в точке	x=-844,27	x=-403,06
в точке	y=-791,07	y=-270,87
в точке	x=-862,03	x=-244,35
в точке	y=-904,89	x=-322,14
в точке	y=-906,27	x=-321,36
в точке	y=-945,24	x=-393,13
в точке	y=-947,39	x=-391,94
в точке	y=-953,32	x=-402,65
в точке	y=-950,65	x=-404,06
в точке	y=-965,13	x=-430,14
в точке	y=-967,73	x=-428,64

Ведомость координат поворотных точек утверждаемых красных линий квартала №70

в точке 1	x=-325,00	y=-980,50
в точке 2	x=-216,61	y=-915,03
в точке 3	x=-230,87	y=-883,50
в точке 4	x=-487,21	y=-1011,50
в точке 5	x=-447,49	y=-1054,77

x=-325,00
y=-980,50

x=-270,09
y=-789,60

x=-216,61
y=-915,03
x=-230,87
y=-883,50
x=-241,55
y=-864,07

x=-447,49
y=-1054,77

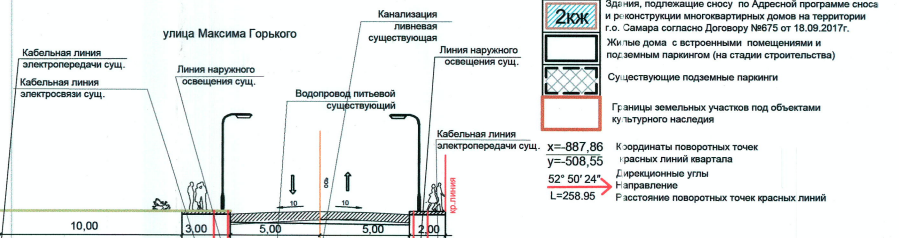
x=-467,21
y=-1011,50

x=-47,26
y=-99,34

x=-487,94
y=-949,24

x=-487,03
y=-948,81

x=-512,26
y=-885,38

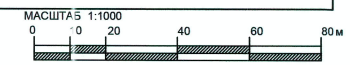


- Словные обозначения**
- Гри-ицы проектирования согласно Распоряжение Департамента градостроительства городского округа Самара от 28.04.2016 года № РД-330
 - Гри-ицы территории под РЗТ согласно Договору №675 от 18.09.2017 года
 - Гри-ица кадастрового квартала
 - Гри-ицы утверждаемые красные линии
 - Уст-инавливаемые красные линии
 - Отнимаемые красные линии
 - Линии отступа от красных линий в целях определения допустимого размещения зданий, строений, сооружений
 - Линии, обозначающие дороги, улицы, проезды, линии связи, объекты инженерной и транспортной инфраструктуры
 - Объект культурного наследия
 - Существующая многоквартирная застройка
 - Здания, подлежащие сносу по Адресной программе сноса и реконструкции многоквартирных домов на территории г.о. Самара согласно Договору №675 от 18.09.2017г.
 - Жилые дома с встроенными помещениями и подземным паркингом (на стадии строительства)
 - Существующие подземные паркинги
 - Гри-ицы земельных участков под объектами культурного наследия
 - Координаты поворотных точек красных линий квартала
 - Д-направленные углы
 - Н-направление
 - Расстояние поворотных точек красных линий

УТВЕРЖДАЮ:
Глава городского округа Самара /Е.В. Лапушкина/

СОГЛАСОВАНО: *исполнитель обязанностей*
Руководитель Департамента градостроительства городского округа Самара /С.Н. Шанов/

Заместитель руководителя Департамента градостроительства городского округа Самара /И.Б. Галахов/



Примечание

- Порядок установления красных линий определен нормативными документами РДС 30-201-98 «Инструкция о порядке проектирования и установления красных линий в городах и других поселениях Градостроительства. Планировка и Актуализированная редакция СНиП Российской Федерации».
- Линии отступа от красных линий размещения зданий, строений, сооружений на земельном участке, на котором капитального строительства. По остальной территории линии отступа и с учетом существующей застройки.
- В границах проектирования территории квартала №69 расположены в водозащитной зоне реки Волга - 200м от парапета набережной.
- Линии отступа от красных линий утверждаемых красных линий кварталов №69 и №70 и часть территории квартала №70 и часть территории квартала №69 расположены в водозащитной зоне реки Волга - 200м от парапета набережной.

ДПТ - 15/15			
Территория в границах улиц Степана Разина, Некрасовской, Максима Горького, Льва Толстого в Самарском и Ленинском районах городского округа Самара			
Изм.	Колуч	Лист	Док.
Дата			
Директор	Наумов	Козырева	Наумова
Рук проекта	Наумов	Мельников	
ГАП	Наумова		
Вед. Архит.	Мельников		
Проект планировки территории площадью 5,693 га. (Утверждаемая часть)		Стадия	Лист
		ППТ	1
			2
Чертеж красных линий		ООО ПСК "Стройсила"	

