

ПРИЛОЖЕНИЕ №1
к постановлению Администрации
городского округа Самара
от 17.10.2022 № 863

**МУНИЦИПАЛЬНОЕ ПРЕДПРИЯТИЕ ГОРОДА САМАРЫ
«АРХИТЕКТУРНО-ПЛАНИРОВОЧНОЕ БЮРО»**

(МП Г. САМАРЫ «АРХИТЕКТУРНО-ПЛАНИРОВОЧНОЕ БЮРО»)

Регистрационный номер в государственном реестре саморегулируемых организаций
СРО-П-038-28102009

Заказчик: Департамент градостроительства городского округа Самара
муниципальный контракт № 19899

Документация по планировке территории (проект межевания территории) по внесению изменений в документацию по планировке территории (проект межевания территорий, занимаемых многоквартирными жилыми домами в границах улиц Спортивная, Чернореченская, Желябова, Урицкого, Красноармейская в городском округе Самара) в Железнодорожном и Ленинском районах городского округа Самара, утверждённую постановлением Администрации городского округа Самара от 17.12.2019 №977 «Об утверждении документации по планировке территории (проект межевания территорий, занимаемых многоквартирными жилыми домами в границах улиц Спортивная, Чернореченская, Желябова, Урицкого, Красноармейская в городском округе Самара) в Железнодорожном и Ленинском районах городского округа Самара»

Том I «Проект межевания территории. Утверждаемая часть»
Чертёж межевания территории.

Шифр: 2104/8.1-ДПТ (18)

САМАРА 2022

**МУНИЦИПАЛЬНОЕ ПРЕДПРИЯТИЕ ГОРОДА САМАРЫ
«АРХИТЕКТУРНО-ПЛАНИРОВОЧНОЕ БЮРО»**

(МП Г. САМАРЫ «АРХИТЕКТУРНО-ПЛАНИРОВОЧНОЕ БЮРО»)

РОССИЯ, 443100, г. САМАРА, ул. ПЕРВОМАЙСКАЯ, 21
Тел: (846) 2 424 067, факс: (846) 2 420 791 E-mail: mrapb@mail.ru
ОКПО 21157289, ОГРН 1026301151964, ИНН 6316073824, КПП 631601001

Регистрационный номер в государственном реестре саморегулируемых организаций СРО-П-038-28102009

Заказчик: Департамент градостроительства городского округа Самара
муниципальный контракт № 19899

Документация по планировке территории (проект межевания территории) по внесению изменений в документацию по планировке территории (проект межевания территорий, занимаемых многоквартирными жилыми домами в границах улиц Спортивная, Чернореченская, Желябова, Урицкого, Красноармейская в городском округе Самара) в Железнодорожном и Ленинском районах городского округа Самара, утверждённую постановлением Администрации городского округа Самара от 17.12.2019 №977 «Об утверждении документации по планировке территории (проект межевания территорий, занимаемых многоквартирными жилыми домами в границах улиц Спортивная, Чернореченская, Желябова, Урицкого, Красноармейская в городском округе Самара) в Железнодорожном и Ленинском районах городского округа Самара»

Том I «Проект межевания территории. Утверждаемая часть»
Чертёж межевания территории.

Шифр: 2104/8.1-ДПТ (18)

Директор МП г. Самары
«Архитектурно-планировочное бюро»



А.Д.Малахов

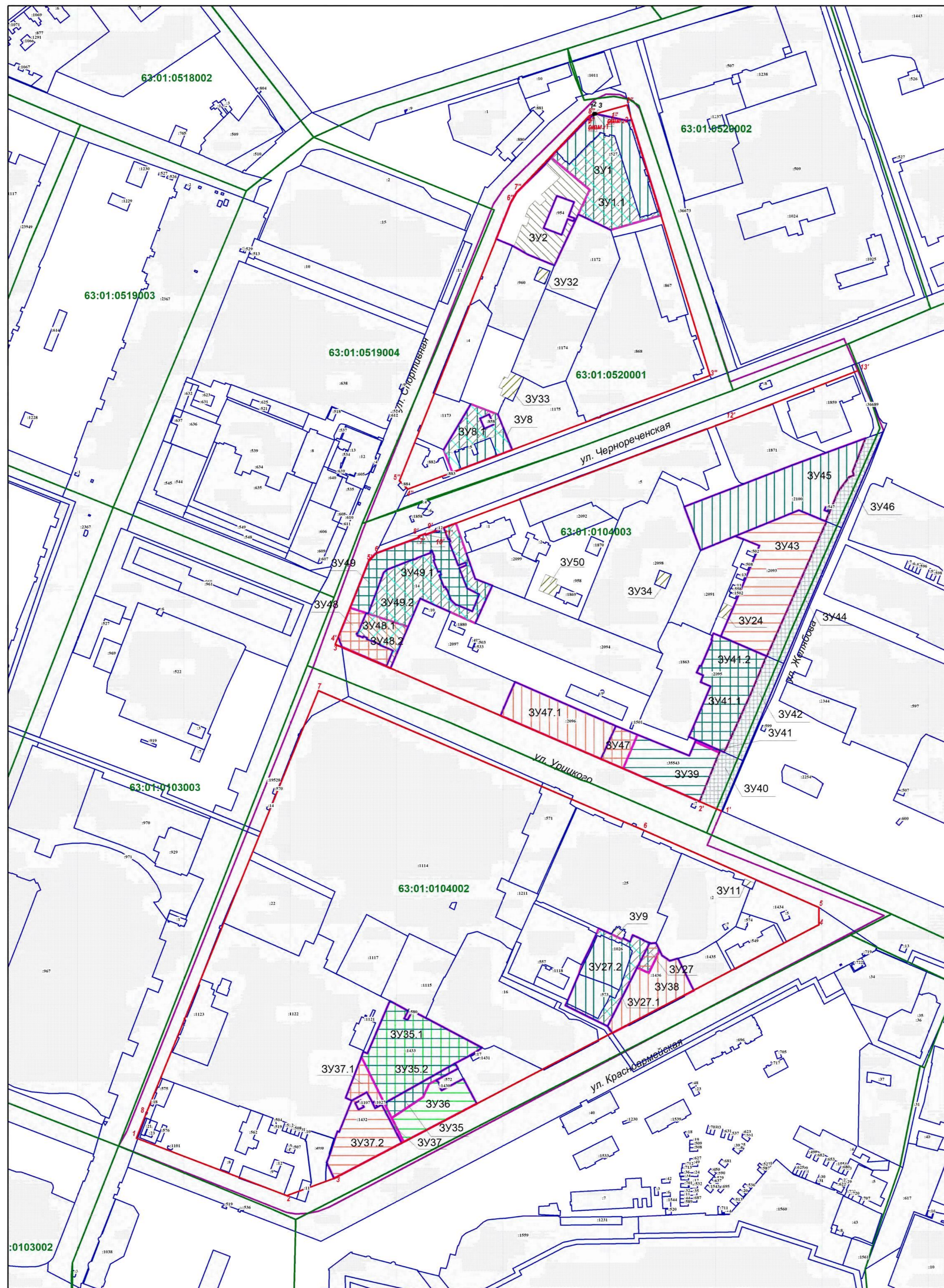
Руководитель Управления проектных работ
и инженерного обеспечения

С.С.Соловьёв

САМАРА 2022

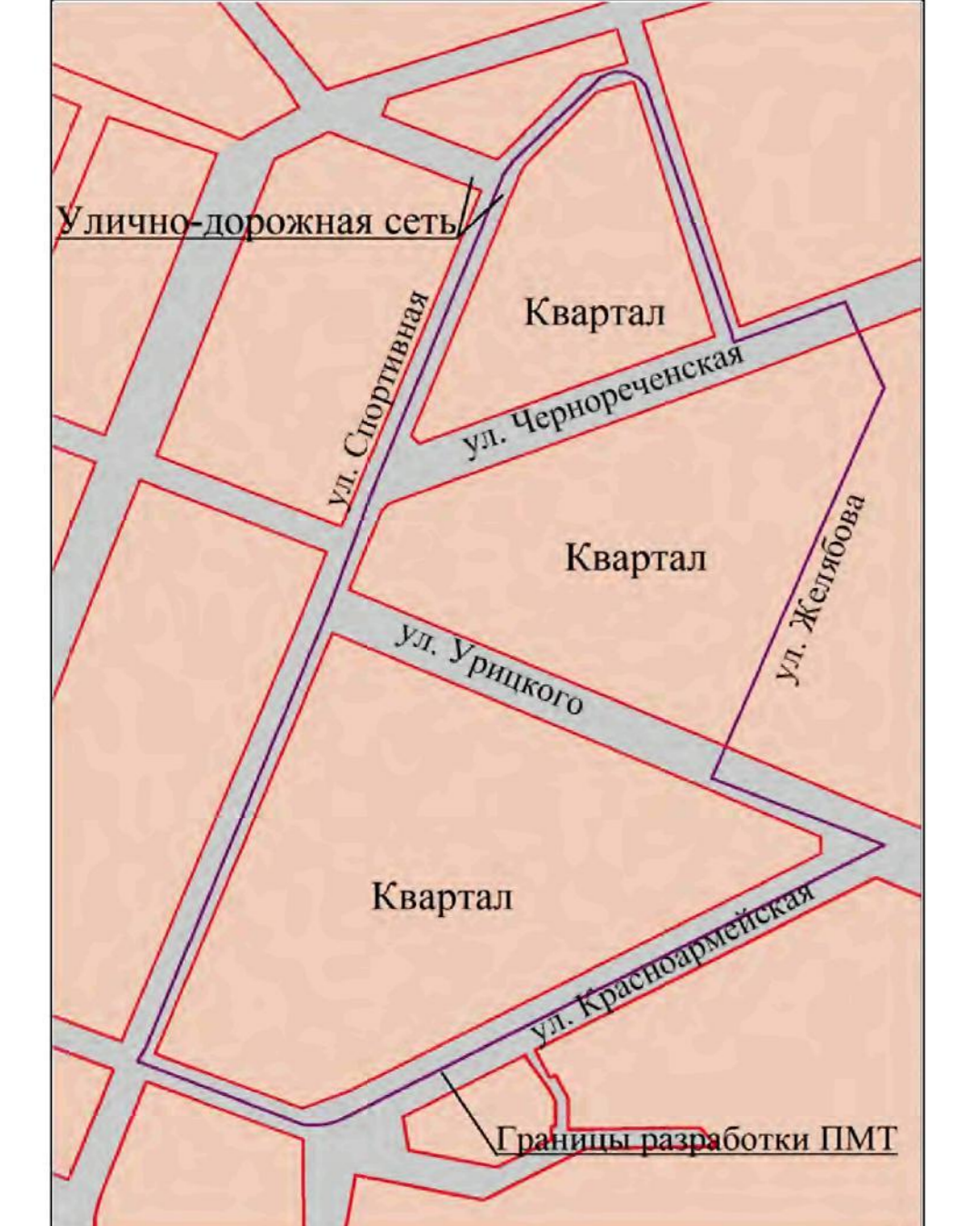
Документация по планировке территории (проект межевания территории) по внесению изменений в документацию по планировке территории (проект межевания территории, занимаемых многоквартирными жилыми домами в границах улиц Спортивная, Чернореченская, Желябова, Урицкого, Красноармейская в городском округе Самара) в Железнодорожном и Ленинском районах городского округа Самара, утверждённую постановлением Администрации городского округа Самара от 17.12.2019 №977 «Об утверждении документации по планировке территории (проект межевания территории, занимаемых многоквартирными жилыми домами в границах улиц Спортивная, Чернореченская, Желябова, Урицкого, Красноармейская в городском округе Самара) в Железнодорожном и Ленинском районах городского округа Самара»

Чертёж межевания территории



- Условные обозначения:**
- границы разработки проекта межевания территории
 - красные линии (действующие)
 - красные линии (утвержденные)
 - красные линии (ограничиваемые)
 - координаты точки красной линии (существующие)
 - координаты точки красной линии (ограничиваемые)
 - координаты точки красной линии (утверждаемые)
 - границы существующих земельных участков
 - границы кадастрового квартала
 - границы кадастрового квартала
 - часть ЗУ для проекта в пределах с землями общего пользования неограниченного круга лиц;
 - часть ЗУ для проекта в пределах с землями общего пользования неограниченного круга лиц;

Схема расположения существующих элементов планировочной структуры



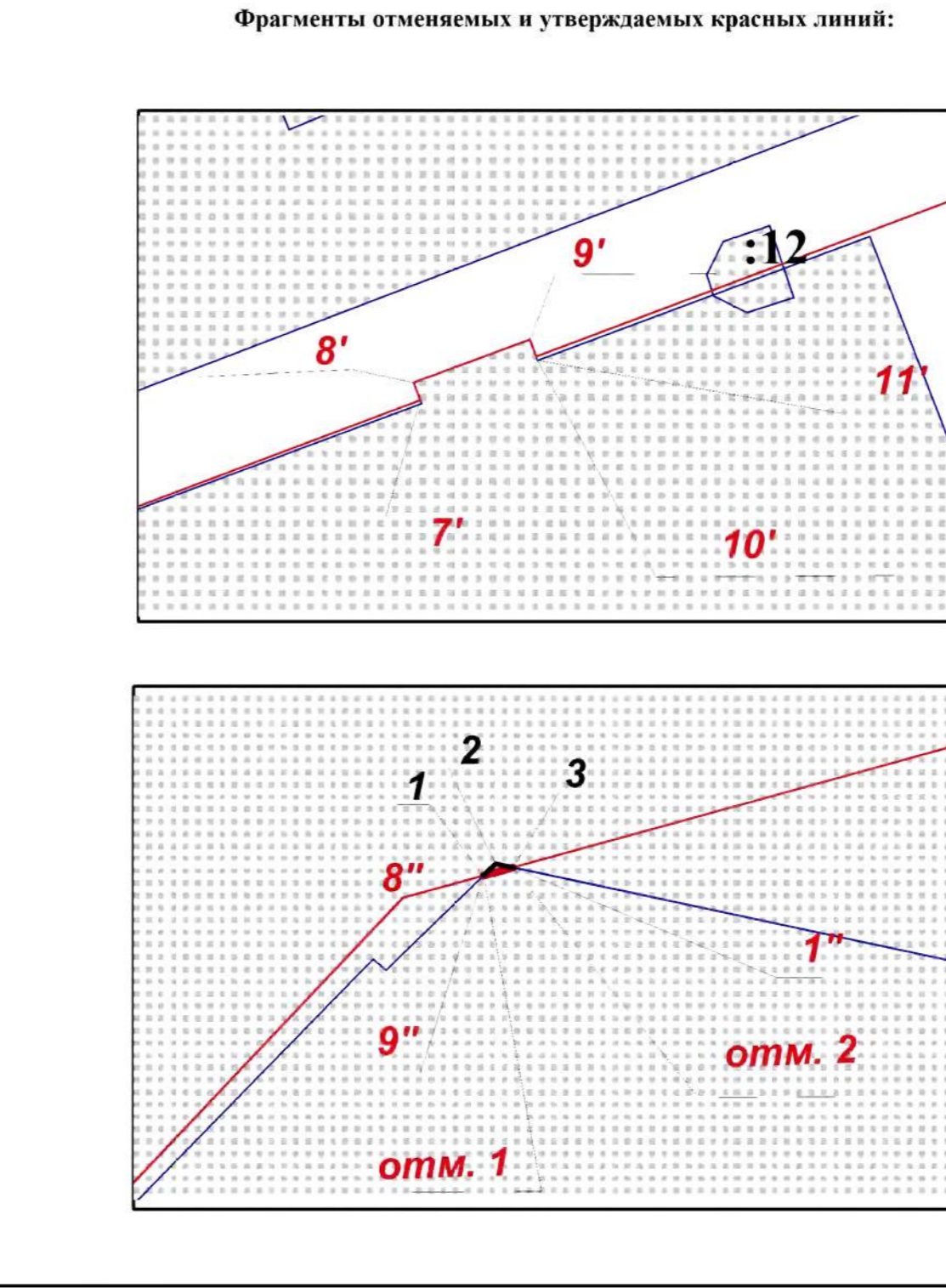
Границы образуемых земельных участков в границах разработки проекта межевания территории:

- 3Y1** - образуемый земельный участок с условным №1, S = 3074 кв.м, образован из земель государственной собственности на которые не зарегистрированы.
- 3Y1.1** - образуемый земельный участок с условным №1.1, S = 5090 кв.м, образован путём обременения земельного участка с кадастровым номером 63:01:0520001/527 в ЗУ 1, ВРИ 2.5 - среднеэтажная жилая застройка (фактически занимаемый многоквартирными жилыми домами), в том числе часть земельного участка S = 3074 кв.м для проезда и проезда неограниченного круга лиц к землям общего пользования.
- 3Y2** - образуемый земельный участок с условным №2, S = 3274 кв.м, образован из земель государственной собственности на которые не зарегистрированы.
- 3Y8** - образуемый земельный участок с условным №8, S = 1312 кв.м, образован из земель государственной собственности на которые не зарегистрированы.
- 3Y8.1** - образуемый земельный участок с условным №8.1, S = 1748 кв.м, образован путём обременения земельного участка с КИ: 63:01:0104002/1433 на земельные участки 3Y27.1, ВРИ 2.1 - многоэтажная многоквартирная жилая застройка (фактически занимаемый многоквартирными жилыми домами), в том числе часть земельного участка S = 943 кв.м для проезда и проезда неограниченного круга лиц к землям общего пользования.
- 3Y9** - образуемый земельный участок с условным №9, S = 70 кв.м, образован из земель государственной собственности на которые не зарегистрированы.
- 3Y11** - образуемый земельный участок с условным №11, S = 47 кв.м, образован из земель государственной собственности на которые не зарегистрированы.
- 3Y24** - образуемый земельный участок с условным №24, S = 108 кв.м, образован из земель государственной собственности на которые не зарегистрированы.
- 3Y27** - образуемый земельный участок с условным №27, S = 236 кв.м, образован путём раздела земельного участка с КИ: 63:01:0104002/1436 на земельные участки 3Y27 и 3Y38, ВРИ 2.5 - многоэтажная жилая застройка (фактически занимаемый земельный участок обременяется проходом и проездом неограниченного круга лиц к землям общего пользования).
- 3Y27.1** - образуемый земельный участок с условным №27.1, S = 881 кв.м, образован из земель государственной собственности на которые не зарегистрированы.
- 3Y27.2** - образуемый земельный участок с условным №27.2, S = 3132 кв.м, образован путём обременения земельного участка с кадастровым номером: 63:01:0104002/1026 и 63:01:0104002/573, 3Y27 и 3Y27.1.
- 3Y32** - образуемый земельный участок с условным №32, S = 104 кв.м, образован из земель государственной собственности на которые не зарегистрированы.
- 3Y33** - образуемый земельный участок с условным №33, S = 277 кв.м, образован из земель государственной собственности на которые не зарегистрированы.
- 3Y34** - образуемый земельный участок с условным №34, S = 121 кв.м, образован из земель государственной собственности на которые не зарегистрированы.
- 3Y35** - образуемый земельный участок с условным №35, S = 565 кв.м, образован путём раздела земельного участка с КИ: 63:01:0104002/1430 на земельные участки 3Y35, 3Y36 и 3Y37, ВРИ 2.1 - многоэтажная многоквартирная жилая застройка. Земельный участок обременяется проходом и проездом неограниченного круга лиц к землям общего пользования.
- 3Y35.1** - образуемый земельный участок с условным №35.1, S = 4049 кв.м, образован путём раздела земельного участка с КИ: 63:01:0104002/1433 на земельные участки 3Y35.1 и 3Y37, ВРИ 2.1 - многоэтажная многоквартирная жилая застройка (фактически занимаемый многоквартирными жилыми домами).
- 3Y35.2** - образуемый земельный участок с условным №35.2, S = 4618 кв.м, образован путём обременения земельных участков с кадастровыми номерами: 63:01:0104002/1430 на земельные участки 3Y35, 3Y36 и 3Y37, ВРИ 2.1 - многоэтажная многоквартирная жилая застройка. Земельный участок обременяется проходом и проездом неограниченного круга лиц к землям общего пользования.
- 3Y36** - образуемый земельный участок с условным №36, S = 1672 кв.м, образован путём раздела земельного участка с КИ: 63:01:0104002/1430 на земельные участки 3Y35, 3Y36 и 3Y37, ВРИ 2.1 - многоэтажная многоквартирная жилая застройка (фактически занимаемый многоквартирными жилыми домами).
- 3Y37** - образуемый земельный участок с условным №37, S = 75 кв.м, образован путём раздела земельного участка с КИ: 63:01:0104002/1430 на земельные участки 3Y35, 3Y36 и 3Y37, ВРИ 2.1 - многоэтажная многоквартирная жилая застройка. Земельный участок обременяется проходом и проездом неограниченного круга лиц к землям общего пользования.

- 3Y37.1** - образуемый земельный участок с условным №37.1, S = 524 кв.м, образован путём раздела земельного участка с КИ: 63:01:0104002/1433 на земельные участки 3Y35.1 и 3Y37.1, ВРИ 2.1 - многоэтажная многоквартирная жилая застройка. Земельный участок обременяется проходом и проездом неограниченного круга лиц к землям общего пользования.
- 3Y45** - образуемый земельный участок с условным №45, S = 5425 кв.м, образован путём раздела земельного участка с КИ: 63:01:0104002/1433 на земельные участки 3Y45 и 3Y46, ВРИ 2.5 - среднеэтажная жилая застройка (фактически занимаемый многоквартирными жилыми домами).
- 3Y46** - образуемый земельный участок с условным №46, S = 957 кв.м, образован путём обременения земельного участка с КИ: 63:01:0104002/1432, 3Y37 и 3Y37.1.
- 3Y47** - образуемый земельный участок с условным №47, S = 578 кв.м, образован путём раздела земельного участка с КИ: 63:01:0104002/1436 на земельные участки 3Y27 и 3Y38, ВРИ 2.1 - многоэтажная многоквартирная жилая застройка (фактически занимаемый многоквартирными жилыми домами).
- 3Y47.1** - образуемый земельный участок с условным №47.1, S = 3238 кв.м, образован путём обременения земельного участка с КИ: 63:01:0104003/2096 и 3Y47.
- 3Y48** - образуемый земельный участок с условным №48, S = 863 кв.м, образован путём раздела земельного участка с КИ: 63:01:0104003/14 на земельные участки 3Y39, 3Y40, 3Y41 и 3Y47, ВРИ 2.0.1 - улично-дорожная сеть (фактически занимаемый участком ГИРРИЯ Асково).
- 3Y48.1** - образуемый земельный участок с условным №48.1, S = 814 кв.м, образован из земель государственной собственности на которые не зарегистрированы.
- 3Y48.2** - образуемый земельный участок с условным №48.2, S = 1677 кв.м, образован путём обременения земельных участков 3Y48 и 3Y48.1.
- 3Y49** - образуемый земельный участок с условным №49, S = 3290 кв.м, образован путём раздела земельного участка с КИ: 63:01:0104003/2095 на земельные участки 3Y41 и 3Y42, ВРИ 2.5 - среднеэтажная жилая застройка (фактически занимаемый многоквартирными жилыми домами).
- 3Y49.1** - образуемый земельный участок с условным №49.1, S = 3238 кв.м, образован путём обременения земельных участков 3Y41 и 3Y41.1, ВРИ 2.5 - среднеэтажная жилая застройка (фактически занимаемый многоквартирными жилыми домами).
- 3Y49.2** - образуемый земельный участок с условным №49.2, S = 3246 кв.м, образован путём обременения земельных участков 3Y41 и 3Y41.1, ВРИ 2.5 - среднеэтажная жилая застройка (фактически занимаемый многоквартирными жилыми домами).
- 3Y49.3** - образуемый земельный участок с условным №49.3, S = 156 кв.м, образован из земель государственной собственности на которые не зарегистрированы.
- 3Y50** - образуемый земельный участок с условным №50, S = 156 кв.м, образован из земель государственной собственности на которые не зарегистрированы.

- Примечания:**
1. Линия регулирования застройки (линия отступа от красных линий в целях определения места допустимого размещения зданий, строений, сооружений) установлена с отступом от красной линии внутри квартала в 0 м.
 2. При постановке земельного участка на государственный кадастровый учёт граница зон с особыми условиями использования территории, в том числе охраняемые зоны существующих коммуникаций, необходимо уточнить в установленном порядке.
 3. В границах разработки ПМТ располагается следующие зоны объектов культурного наследия: - 63:01.2.409 - зона регулирования застройки и хозяйственной деятельности ОКН (памятника истории и культуры) федерального значения "Здание управления Самаро-Златоустовской железной дороги, 1927 г., арх. Шербеков А.А." (г. Самара, Коммунальщица Зоиладя, 2/31(В)) - охранная зона ОКН - Период: 6.Классификация: Военная Матери церковь-школа при епархиальной богадельне им. Государя Императора Александра III (Зона регул. застройки и хоз. деят.); ГООНК С.О. №54 от 25.05.2017 (от 25.24.24 - Д05-01-017015 от 29.06.2017 в 000 мого. ОКН.); - зона регулирования застройки ОКН - Период: 6. "Классификация: Военная Матери церковь-школа при епархиальной богадельне им. Государя Императора Александра III" (РЕГ\Охранная зона); ГООНК С.О. №54 от 25.05.2017 (от 25.24.24 - Д05-01-017015 от 29.06.2017 в 000 мого. ОКН.).
 4. В границах разработки ПМТ границы публичных сервитутных участков отсутствуют.
 5. Проект межевания не предусматривает резервирования (или) изъятия для государственных и муниципальных нужд земельных участков.
 6. Все образуемые земельные участки под многоквартирными жилыми домами обременены охраняемыми зонами инженерных коммуникаций, часть земельного участка обременена для предоставления (получения) в пользование общего пользования неограниченного круга лиц.
 7. В соответствии со статьей 36, п. 8. Градостроительного кодекса РФ: «Земельные участки или объекты капитального строительства, передаваемые (минимальные и почти) максимальные размеры и предельные параметры которых не соответствуют градостроительному регламенту, могут использоваться для выполнения срока приведения их в соответствие с градостроительным регламентом, на исключением случаев, если использование таких земельных участков и объектов капитального строительства опасно для жизни или здоровья человека, для окружающей среды, объектов культурного наследия».
 8. Границы образуемых земельных участков и зон с особыми условиями использования территории позволяют обеспечить необходимые требования по содержанию и обслуживанию объектов застройки в условиях сложившейся планировочной системы территории проектирования.
 9. В соответствии с письмом Министерства экономического развития РФ от 27.09.2011 № д23-4059 «О возможности расположения на земельном участке нескольких многоквартирных домов», отдельно стоящие многоквартирные дома, расположенные на одном земельном участке и объединяемые общим инженерным оборудованием, могут рассматриваться как составная часть сложного недвижимого имущества - имущества общего пользования собственников помещений в многоквартирном доме.
 10. В соответствии с Постановлением Пленума Верховного Суда РФ от 10. Пленум ВАС РФ № 22 от 29.04.2010 (ред. от 23.06.2015) «Обзором вопросов, возникающих в судебной практике при разрешении споров, связанных с защитой прав собственности и других вещных прав», если земельный участок под многоквартирным жилым домом сформирован до вступления в силу закона о введении в действие Жилищного кодекса РФ и в отношении него проведен государственный кадастровый учёт, право общей долевой собственности на него у собственников помещений в многоквартирном доме возникает в силу закона с момента вступления в действие Жилищного кодекса РФ.
 11. В соответствии с приказом Министров РФ от 07.03.2019 г. № 153 пр «Об утверждении методических рекомендаций по проведению работ по формированию земельных участков, на которых расположены многоквартирные дома», размер образуемого земельного участка определяется исходя из территории, необходимой для обеспечения функционирования (обслуживания) площади многоквартирного дома, с учетом соблюдения требований градостроительных нормативов, противопожарной безопасности, санитарных норм между зданиями и иных норм, обеспечивающих нормальные условия проживания и пребывания граждан в многоквартирном доме, обслуживания данного дома и иных объектов, входящих в состав общего имущества собственников помещений в многоквартирном доме, а также доступ к такому дому и иным подобным объектам.
 12. Становление, изменение, отмена красных линий в границах разработки проекта межевания территории предусматриваются. Красные линии в границах разработки проекта межевания устанавливаются и привносятся в соответствии с Инструкцией о порядке проектирования красных линий в городах и других поселениях Российской Федерации от 18.06.1998 г. № 18-30 и в учетом фактического землепользования.
 13. При подготовке земельных планов необходимо уточнить границы земельных участков на местности методом спутниковых геодезических измерений.
 14. В границах разработки ПМТ образуемые и (или) иные земельные участки отсутствуют.
 15. Земельный участок в границах ПМТ располагается в границах зон с особыми условиями использования территории:
 - Пригородная территория аэродрома экспериментальной авиации Самара (Безымянка) 6 полтора - регулируемый номер 63:00-6.391 - охранная зона транспорта;
 - Пригородная территория аэродрома экспериментальной авиации Самара (Безымянка) 6 полтора - регулируемый номер 63:00-6.390 - охранная зона транспорта;
 - Пригородная территория аэродрома экспериментальной авиации Самара (Безымянка) 6 полтора - регулируемый номер - 63:00.2.137, регулируемый номер - 63:00-6.109 - охранная зона транспорта;
 16. В отношении пригородной территории Крив осуществлялся кадастровый учёт:
 - Зона охраны объекта культурного наследия, регулируемый номер: 63:01-6.3630 - охранная зона объекта культурного наследия регионального значения «Классицистская церковь-школа при епархиальной богадельне им. Государя Императора Александра III»;
 - Охранная зона инженерных коммуникаций, регулируемый номер: 63:01-6.492, учётный номер: 63:01-2.127 - зона с особыми условиями использования территории - охранная зона объекта эстетического зонирующего Ф-35 микта "А", "Б" (ПС "Центральная"-1"ПС "Центральная"-1"Кабель АЛВЭТТ-1850070);
 - Охранная зона инженерных коммуникаций, регулируемый номер: 63:01-6.2929 - охранная зона существующей газораспределительной сети "Газопровод низкого давления кв-1 142, ул. Инженерская, пл. 52б - 52б";
 - Охранная зона инженерных коммуникаций, регулируемый номер: 63:01-6.2074, учётный номер: 63:01-2.1916 - охранная зона существующей газораспределительной сети "Газопровод среднего давления по Чкалова от Чернореченской до Митурини, по Митурини до пер. Владимирского до Волынской, по Чернореченской от Спортивной до Чкалова";
 - Охранная зона инженерных коммуникаций, регулируемый номер: 63:01-6.2396, учётный номер: 63:01-2.2003 - охранная зона существующей газораспределительной сети "Газопровод среднего давления от ГК по Спортивной до Чернореченской на Мозолюва";
 - Охранная зона инженерных коммуникаций, регулируемый номер: 63:01-6.2962 - охранная зона существующей газораспределительной сети: «Газопровод низкого давления по Коллективному пер. от Чернореченской до 4 по Железобойной и до дома Чернореченская, 3/80; Коллективный пер. 3; Желебова, 4»;
 - Охранная зона инженерных коммуникаций, регулируемый номер: 63:01-6.2956 - охранная зона существующей газораспределительной сети: «Газопровод низкого давления по Спортивной от Урицкого»;
 - Охранная зона инженерных коммуникаций, регулируемый номер: 63:01-6.3447 - охранная зона существующей газораспределительной сети "Газопровод низкого давления кв-1 142, ул. Колхозный пер. 2, у. 3 по Коллективному (2 очередь)";
 - Охранная зона инженерных коммуникаций, регулируемый номер: 63:01-6.3266 - охранная зона существующей газораспределительной сети "Газопровод низкого давления кв-1 149, Колхозный пер. 2, у. 3 по Коллективному (1 очередь)";
 - Охранная зона инженерных коммуникаций, регулируемый номер: 63:01-6.3736 - охранная зона существующей газораспределительной сети "Газопровод низкого давления кв-1 149, пер. Колхозный, 3, у. 3";
 - Охранная зона инженерных коммуникаций, регулируемый номер: 63:01-6.2185, учётный номер: 63:01-2.1999 - охранная зона существующей газораспределительной сети "Газопровод среднего давления по ул. Железобойной от Чернореченской до ШРП Железнодорожной больницы";
 - Охранная зона инженерных коммуникаций, регулируемый номер: 63:01-6.3863 - охранная зона существующей газораспределительной сети "Газопровод низкого давления кв-1 142, ул. Урицкого, 4";
 - Охранная зона инженерных коммуникаций, регулируемый номер: 63:01-6.3434 - охранная зона тепловых сетей: Тепловой комплекс "Самарские тепловые сети" 1 район Минусинская магистраль (тепломагистраль № 2 от ПКО) Протяженность: тепломагистраль (трубопровод) 10,249 км, в том числе: Наосная станция № 14 площадь: 744,20 кв.м;
 - Охранная зона инженерных коммуникаций, регулируемый номер: 63:01-6.3080 - охранная зона существующей газораспределительной сети: «Газопровод низкого давления по ул. Рабочей от Ленинской до Ангелова, по Ангелова от Рабочей до ГРП-46, ул. Чернореченская до ст. 103»;
 - Охранная зона инженерных коммуникаций, регулируемый номер: 63:01-6.3304 - Охранная зона существующей газораспределительной сети: «Газопровод низкого давления по Урицкого от Спортивной до С-Черныра»;
 - 19. Охранная зона инженерных коммуникаций, регулируемый номер: 63:01-6.2812 - охранная зона существующей газораспределительной сети "Газопровод среднего давления по А. Толстого от Невроиской до Л. Толстого и Л. Толстого до М. Горького, по М. Горького от Л. Толстого до Волынской и по Волынской до Волжского проспекта";
 - Охранная зона инженерных коммуникаций, регулируемый номер: 63:01-6.1504, учётный номер: 63:01-2.2418 - охранная зона существующей газораспределительной сети "Газопровод среднего давления по Спортивной от х/з 2, ул. Урицкого до ГК на ГРП-46";
 - Охранная зона инженерных коммуникаций, регулируемый номер: 63:01-6.1873, учётный номер: 63:01-2.2334 - охранная зона существующей газораспределительной сети "Газопровод среднего давления по ул. Спортивной от ГРП-46 до ГРП-36/36/202";
 - Зона охраны объекта культурного наследия, регулируемый номер: 63:01-6.546, учётный номер: 63:01-2.409 - зона регулирования застройки и хозяйственной деятельности ОКН (памятника истории и культуры) федерального значения "Здание управления Самаро-Златоустовской железной дороги, 1927 г., арх. Шербеков А.А." (г. Самара, Коммунальщица Зоиладя, 2/31(В));
 - Зона охраны объекта культурного наследия, регулируемый номер: 63:01-6.360 - учётный номер: 63:01-2.384 - зона регулирования застройки и хозяйственной деятельности объекта культурного наследия (памятника истории и культуры) регионального значения «Константиновская богадельня (ансамбль) здание богадельни доукомплекта, здание слободы»
 17. Согласно сведениям из Единого государственного реестра недвижимости площадь земельного участка с кадастровым номером 63:01:0520001/5 составляет 504 кв.м. Однако, при внесении координат в программу НИГЕО площадь выделенного земельного участка составила 436 кв.м. В связи с выделением ошибкой, площадь выделенного земельного участка с условным номером 3Y3.1, в которой введены путём обременения земельного участка с кадастровым номером 63:01:0520001/5 составляет 436 кв.м.
 18. Земельные участки, которые отнесены к территории общего пользования или имущество общего пользования, в том числе в отношении которых предполагается резервирование и (или) изъятие для государственных нужд, в границах разработки ПМТ отсутствуют.
 19. Перечень координат характерных точек границ земельных участков (территорий) включены в текстовую часть проекта межевания территории.

Вместимость координат красных линий, утвержденных постановлением Администрации городского округа Самара от 17.12.2019 № 977.			Вместимость координат красных линий, утвержденных постановлением Администрации городского округа Самара от 17.12.2019 № 977.			Вместимость координат красных линий, утвержденных постановлением Администрации городского округа Самара от 17.12.2019 № 977.			Граница проекта межевания территории:		
№	X	Y	№	X	Y	№	X	Y	№	X	Y
1	386792.58	1372902.26	1'	387059.18	1373379.33	1*	387627.81	1373276.53	1	387567.21	1373202.18
2	386745.64	1373024.97	2'	387067.47	1373360.42	2*	387639.92	1373302.38	2	387639.32	1373275.75
3	386759.68	1373063.37	3'	387195.18	1373064.39	3*	387414.48	1373369.86	3	387643.99	1373285.39
4	386996.51	1373458.84	4'	387321.69	1373123.40	4*	387321.69	1373123.40	4	387643.41	1373296.48
5	386980.57	1373458.81	11'	387284.57	1373137.93	5*	387328.63	1373161.71	5	387638.44	1373306.99
6	387043.73	1373315.40	12'	387377.07	1373384.04	6*	387555.41	1373207.45	6	387632.17	1373124.46
7	387157.46	1373050.59	13'	387418.39	1373490.36	7*	387563.92	1373212.42	7	387417.62	1373384.10
8	386811.42	1372909.82				8*	387409.33	1373276.60	8	387409.33	1373396.10
9	386792.58	1372902.26				9*	387444.54	1373479.03	9	387444.54	1373479.03
10	387369.82	1373511.48							10	387369.82	1373511.48
									11	387322.19	1373452.24
									12	387031.48	1373367.66
									13	386974.06	1373511.85
									14	386736.35	1373059.39
									15	386732.92	1373050.72
									16	386731.27	1373042.48
									17	386730.78	1373032.41
									18	386731.85	1373024.97
									19	386736.32	1372887.78
									20	386797.71	1372894.38
									21	387176.22	1373046.33
									22	387288.05	1373086.73
									23	387554.39	1373193.37
									1	387567.21	1373202.18



УТВЕРЖДЕНО:

Глава городского округа Самара _____ /Е.В. Ланушкина/

СОГЛАСОВАНО:

Руководитель Департамента градостроительства городского округа Самара _____ /В.Ю. Чернов/

И.о. заместителя руководителя Департамента градостроительства городского округа Самара _____ /А.В. Уропин/

Система координат кадастрового квартала, МСК-63. Масштаб 1:2000

2104/8.1-ИМТ(18)			
Изм.	Кол-во	Изм.	Дата
Рек. упр.	Соловьев С.С.		
Кл. инвентар.	Чернышова Е.А.		
Регистрация	Филиппова А.А.		

Документация по планировке территории /Лист 1 из 1

Чертеж межевания территории /Лист 1 из 1

МП: г. Самара /Архитектурно-планировочное бюро/