

ПРИЛОЖЕНИЕ №
к постановлению Администрации
городского округа Самара
от _____ № _____

**МУНИЦИПАЛЬНОЕ ПРЕДПРИЯТИЕ ГОРОДА САМАРЫ
«АРХИТЕКТУРНО-ПЛАНИРОВОЧНОЕ БЮРО»**

(МП Г. САМАРЫ «АРХИТЕКТУРНО-ПЛАНИРОВОЧНОЕ БЮРО»)

Регистрационный номер в государственном реестре саморегулируемых организаций
СРО-П-038-28102009

Заказчик: Департамент градостроительства городского округа Самара,
муниципальный контракт № 220557

**Проект межевания территории, занимаемой многоквартирными
жилими домами в границах поселка Мехзавод, квартала 14,
вдоль дома № 5 в городском округе Самара**

Том I «Проект межевания территории. Утверждаемая часть»
Чертеж межевания территории.

Шифр: 220557-2022/8-ПМТ (14)

**МУНИЦИПАЛЬНОЕ ПРЕДПРИЯТИЕ ГОРОДА САМАРЫ
«АРХИТЕКТУРНО-ПЛАНИРОВОЧНОЕ БЮРО»**

(МП Г. САМАРЫ «АРХИТЕКТУРНО-ПЛАНИРОВОЧНОЕ БЮРО»)

РОССИЯ, 443100, г. САМАРА, ул. ПЕРВОМАЙСКАЯ, 21
Тел: (846) 2 424 067, факс: (846) 2 420 791 E-mail: mrapb@mail.ru
ОКПО 21157289, ОГРН 1026301151964, ИНН 6316073824, КПП 631601001

Регистрационный номер в государственном реестре саморегулируемых организаций СРО-П-038-28102009

Заказчик: Департамент градостроительства городского округа Самара,
муниципальный контракт № 220557

**Проект межевания территории, занимаемой многоквартирными
жилими домами в границах поселка Мехзавод, квартала 14,
вдоль дома № 5 в городском округе Самара**

Том I «Проект межевания территории. Утверждаемая часть»
Чертёж межевания территории.

Шифр: 220557-2022/8-ПМТ (14)

Директор МП г. Самары
«Архитектурно-планировочное бюро»

А.Д.Малахов

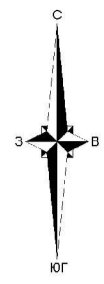
Руководитель Управления проектных работ
и инженерного обеспечения

С.С.Соловьев

САМАРА 2022

Проект межевания территории, занимаемой многоквартирными жилыми домами в границах поселка Мехзавод, квартала 14, вдоль дома № 5 в городском округе Самара

Чертеж межевания территории

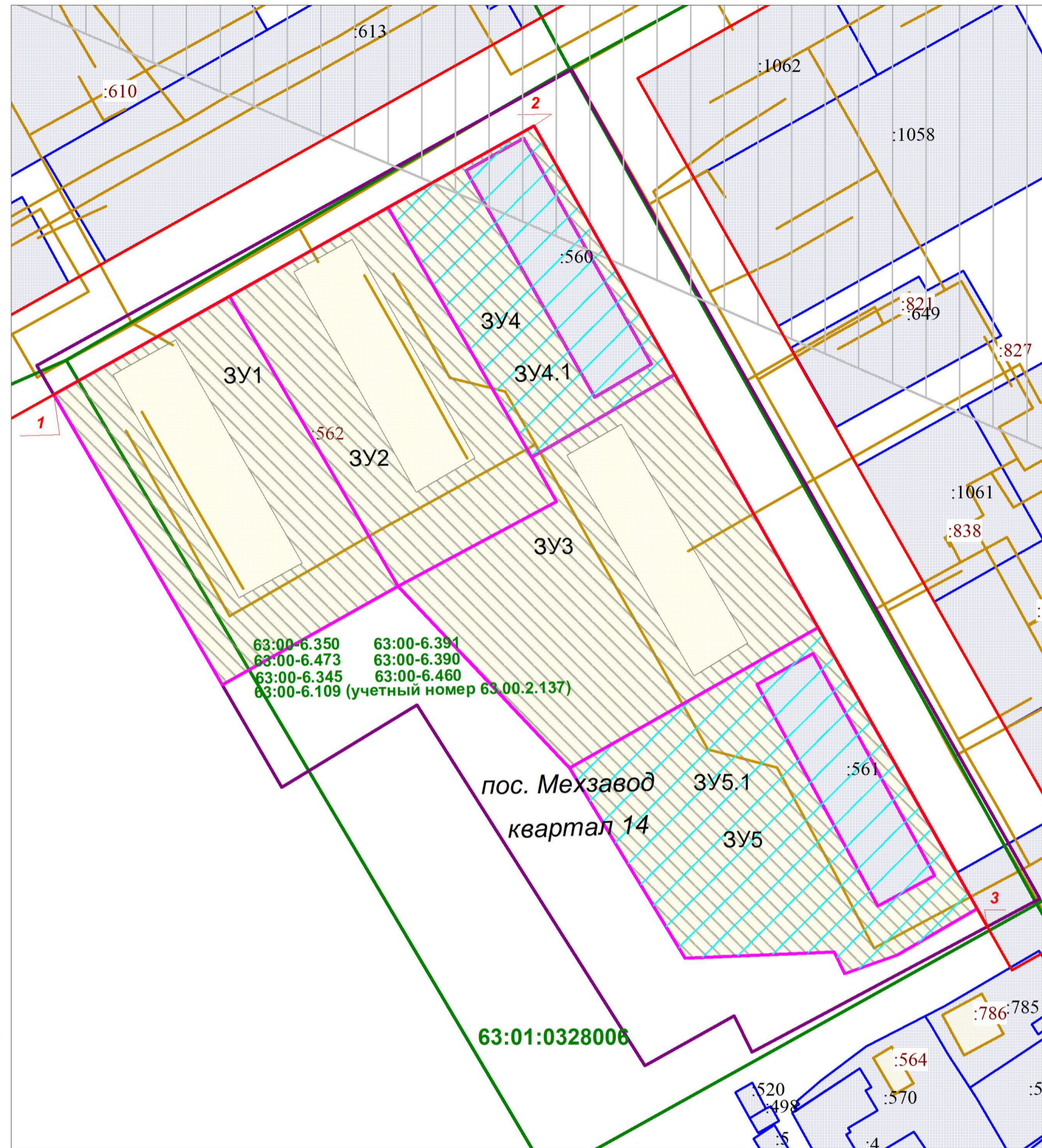


УСЛОВНЫЕ ОБОЗНАЧЕНИЯ

- границы разработки проекта межевания территории
- красные линии (действующие)
- номер координаты точки красной линии (действующей)
- границы существующих земельных участков
- существующие объекты капитального строительства (линейные объекты), в отношении которых осуществлен государственный кадастровый учет
- граница кадастрового квартала
- подпись кадастрового квартала
- подпись зон с особыми условиями использования территорий, в отношении которых осуществлен государственный кадастровый учет
- часть ЗУ для прохода и проезда неограниченного круга лиц к землям общего пользования
- границы III пояса санитарно-защитной зоны источников водоснабжения

Границы земельных участков, относящихся по категории к землям населенных пунктов.

- ЗУ1**
образуемый земельный участок с условным №1, S=3242 кв.м, образован из земель государственной собственности на которые не разграничена, ВРИ 2.5 – среднеэтажная жилая застройка (фактически занимаемый многоквартирным жилым домом). В том числе часть земельного участка S= 2357 кв.м для прохода и проезда неограниченного круга лиц к землям общего пользования.
- ЗУ2**
образуемый земельный участок с условным №2, S=2928 кв.м, образован из земель государственной собственности на которые не разграничена, ВРИ 2.5 – среднеэтажная жилая застройка (фактически занимаемый многоквартирным жилым домом). В том числе часть земельного участка S= 2116 кв.м для прохода и проезда неограниченного круга лиц к землям общего пользования.
- ЗУ3**
образуемый земельный участок с условным №3, S=4027 кв.м, образован из земель государственной собственности на которые не разграничена, ВРИ 2.5 – среднеэтажная жилая застройка (фактически занимаемый многоквартирным жилым домом). В том числе часть земельного участка S= 3265 кв.м для прохода и проезда неограниченного круга лиц к землям общего пользования.
- ЗУ4**
образуемый земельный участок с условным №4, S=1469 кв.м, образован из земель государственной собственности на которые не разграничена, ВРИ 2.5 – среднеэтажная жилая застройка. Земельный участок для прохода и проезда неограниченного круга лиц к землям общего пользования.
- ЗУ4.1**
образуемый земельный участок с условным №4.1, S=2291 кв.м, образован путем объединения земельного участка с условным номером ЗУ4 и земельного участка с кадастровым номером 63:01:0328006:560, ВРИ 2.5 – среднеэтажная жилая застройка (фактически занимаемый многоквартирным жилым домом). В том числе часть земельного участка S= 1469 кв.м для прохода и проезда неограниченного круга лиц к землям общего пользования.
- ЗУ5**
образуемый земельный участок с условным №5, S=3146 кв.м, образован из земель государственной собственности на которые не разграничена, ВРИ 2.5 – среднеэтажная жилая застройка. Земельный участок для прохода и проезда неограниченного круга лиц к землям общего пользования.
- ЗУ5.1**
образуемый земельный участок с условным №5.1, S=3925 кв.м, образован путем объединения земельного участка с условным номером ЗУ5 и земельного участка с кадастровым номером 63:01:0328006:561, ВРИ 2.5 – среднеэтажная жилая застройка (фактически занимаемый многоквартирным жилым домом). В том числе часть земельного участка S= 3146 кв.м для прохода и проезда неограниченного круга лиц к землям общего пользования.

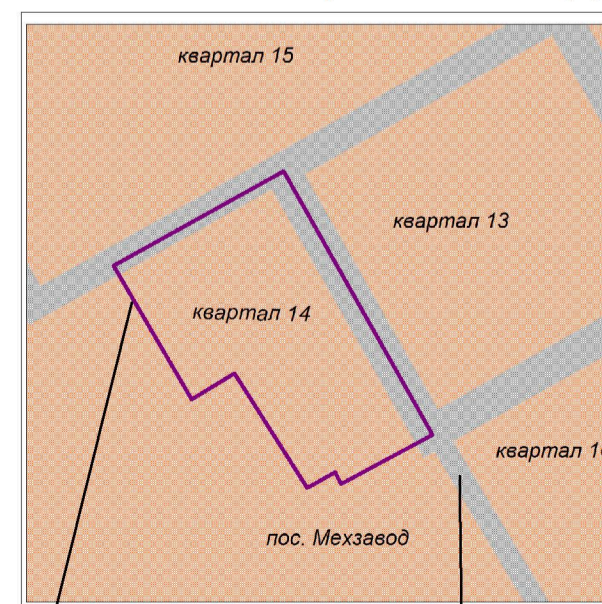


Масштаб 1:1000

Ведомость координат точек по границе разработки проекта межевания территории

№	X	Y
1	399639,11	1382599,79
2	399457,55	1382702,40
3	399423,96	1382639,35
4	399431,92	1382635,44
5	399421,00	1382615,88
6	399499,97	1382565,90
7	399481,95	1382536,32
8	399574,33	1382482,64
1	399639,11	1382599,79

Схема расположения существующих элементов планировочной структуры



Границы разработки проекта межевания территории

- Примечания:
1. Линия регулирования застройки (линия отступа от красных линий в целях определения места допустимого размещения зданий, строений, сооружений) установлена с отступом от красной линии внутрь квартала - 0 м.
 2. В границах разработки ПМТ объекты культурного наследия отсутствуют.
 3. В границах разработки ПМТ границы публичных сервитутов отсутствуют.
 4. Проектом межевания не предусмотрено резервирование и (или) изъятие для государственных или муниципальных нужд земельных участков.
 5. В границах разработки ПМТ образуемые земельные участки, которые будут отнесены к территориям общего пользования или имуществу общего пользования, отсутствуют.
 6. При постановке земельных участков на государственный кадастровый учет границы зон с особыми условиями использования территорий, в том числе охранные зоны соответствующих коммуникаций, необходимо уточнить в установленном порядке.
 7. Границы образуемых земельных участков и зон с особыми условиями территории позволяют обеспечить необходимые требования по содержанию и обслуживанию объектов застройки в условиях сложившейся планировочной системы территории проектирования.
 8. В соответствии с п. 8 ст. 36 Градостроительного кодекса РФ: «Земельные участки или объекты капитального строительства, виды разрешенного использования, предельные (минимальные и (или) максимальные) размеры и предельные параметры которых не соответствуют градостроительному регламенту, могут использоваться без установления срока приведения их в соответствие с градостроительным регламентом, за исключением случаев, если использование таких земельных участков и объектов капитального строительства опасно для жизни или здоровья человека, для окружающей среды, объектов культурного наследия».
 9. В соответствии с письмом Министерства экономического развития РФ от 27.09.2011 № д23-4059 «О возможности расположения на земельном участке нескольких многоквартирных домов», отдельно стоящие многоквартирные дома, расположенные на одном земельном участке и объединенные общим инженерным оборудованием, могут рассматриваться как составная часть сложного недвижимого имущества – имущества общего пользования собственников помещений в многоквартирном доме.
 10. В соответствии с Постановлением Пленума Верховного Суда РФ № 10, Пленума ВАС РФ № 22 от 29.04.2010 (ред. от 23.06.2015) «О некоторых вопросах, возникающих в судебной практике при разрешении споров, связанных с защитой прав собственности и других вещных прав», если земельный участок под многоквартирным жилым домом сформирован до введения в действие Жилищного кодекса РФ и в отношении него проведен государственный кадастровый учет, право общей долевой собственности на него у собственников помещений в многоквартирном доме возникает в силу закона с момента введения в действие Жилищного кодекса РФ.
 11. В соответствии с приказом Минстроя РФ от 07.03.2019 г. № 153/пр «Об утверждении методических рекомендаций по проведению работ по формированию земельных участков, на которых расположены многоквартирные дома», размер образуемого земельного участка определяется исходя из территории, необходимой для обеспечения функционирования (обслуживания) площади многоквартирного дома, с учетом соблюдения требований градостроительных нормативов, противопожарной безопасности, санитарных разрывов между зданиями и иных норм, обеспечивающих нормальные условия проживания и пребывания граждан в многоквартирном доме, обслуживания данного дома и иных объектов, входящих в состав общего имущества собственников помещений в многоквартирном доме, а также доступ к такому дому и иным подобным объектам.
 12. Согласно Приложению № 4 «Карта зон с особыми условиями использования территорий, связанных с экологическими и санитарными ограничениями» к Правилам землепользования и застройки городского округа Самара, утвержденным Решением Думы городского округа Самара от 29.12.2020 № 45 «О внесении изменений в Постановление Самарской Городской Думы от 26 апреля 2001 года № 61 «Об утверждении Правил застройки и землепользования в городе Самаре», земельный участок в границах разработки ПМТ расположен в:
- Край-приаэродромная территория;
- Безымянка – приаэродромная территория – подзона 3, подзона 4, подзона 5, подзона 6;
- Курумоч – приаэродромная территория подзона 4, 5;
- Охранная зона транспорта 63:00-6.345, 63:00-6.350, 63:00.2.137, 63:00-6.109.
 13. Часть земельного участка в границах разработки ПМТ находится в границах III пояса санитарно-защитной зоны источников водоснабжения (Постановление Правительства Самарской области от 11.11.2015 № 720).
 14. Земельные участки в границах разработки ПМТ расположены в следующих зонах с особыми условиями использования территорий, в отношении которых осуществлен кадастровый учет:
63:00-6.391 - Охранная зона транспорта - Приаэродромная территория аэродрома экспериментальной авиации Самара (Безымянка) 6 подзона;
63:00-6.390 - Охранная зона транспорта - Приаэродромная территория аэродрома экспериментальной авиации Самара (Безымянка) 3 подзона;
63:00-6.460 - Охранная зона транспорта - Третья подзона приаэродромной территории аэродрома Самара (Курумоч);
63:00-6.350 - Охранная зона транспорта - Пятая подзона приаэродромной территории аэродрома Самара (Курумоч);
63:00-6.473 - Охранная зона транспорта - Приаэродромная территория аэродрома Самара (Курумоч);
63:00-6.345 - Охранная зона транспорта - Третья подзона приаэродромной территории аэродрома Самара (Курумоч) часть 46 (Сектор 359);
63:00-6.109 - Охранная зона транспорта - Приаэродромная территория аэродрома экспериментальной авиации Самара (Безымянка) (учетный номер 63.00.2.137).
 15. В границах разработки ПМТ образуемые и (или) изменяемые лесные участки отсутствуют.
 16. При подготовке межевого плана необходимо уточнить границы земельных участков на местности методом спутниковых геодезических измерений.
 17. Установление, изменение, отмена красных линий в границах разработки ПМТ не предусмотрены.
 18. Перечень координат характерных точек границ земельных участков (территорий) включены в текстовую часть проекта межевания территории.

УТВЕРЖДЕНО:

Глава городского округа Самара _____ /Е.В.Лапушкина/

СОГЛАСОВАНО:

Руководитель Департамента градостроительства городского округа Самара _____ /С.Н.Шанов/

Заместитель руководителя Департамента градостроительства городского округа Самара _____ /И.Б.Галахов/

Система координат кадастрового квартала, МСК-63

220557-2022/8-ПМТ (14)					
Проект межевания территории, занимаемой многоквартирными жилыми домами в границах поселка Мехзавод, квартала 14, вдоль дома № 5 в городском округе Самара					
Изм.	Код.уч.	Лист	№ док.	Подп.	Дата
Рук.упр.			Соловьев С.С.		
Кад. инженер			Черепанова Е.А.		
Разработал			Исмакаева С.Б.		
Документация по планировке территории			Стадия	Лист	Листов
Утверждаемая часть			ПМТ	1	1
Чертеж межевания территории			МП г. Самара "Архитектурно-планировочное бюро"		