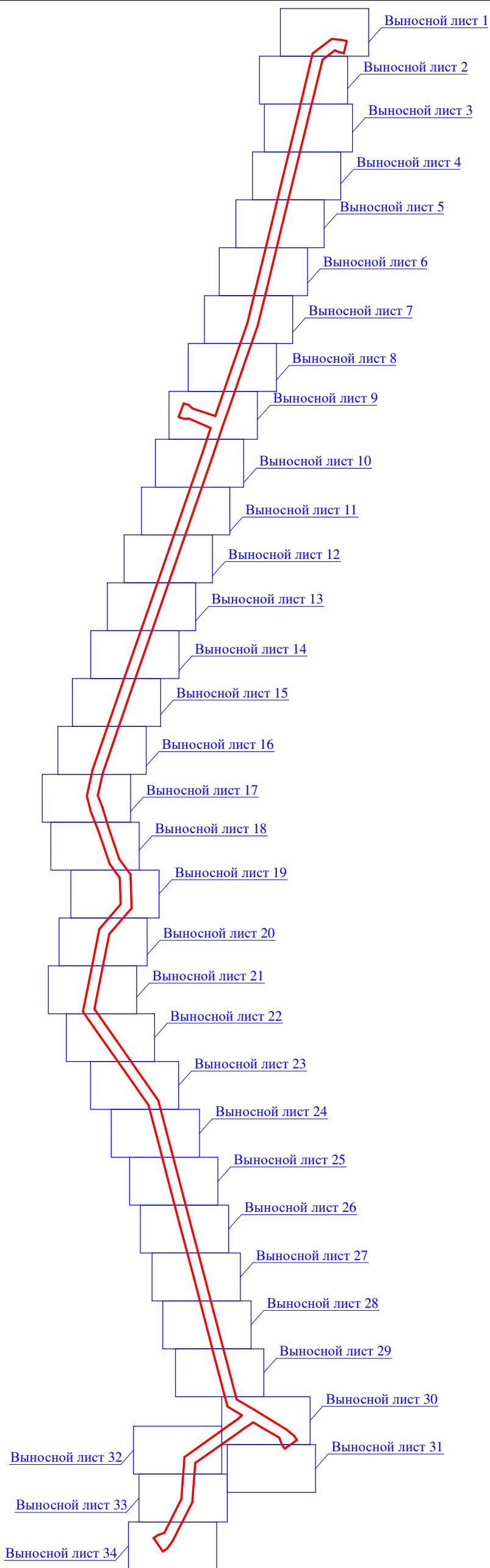


Схема расположения границ публичного сервитута



Площадь публичного сервитута 353325 м²


Обозначение характерных точек границ	Координаты, м	
	X	Y
1	2	3
1	394454.69	1384497.52
2	394402.22	1384484.70
3	394407.30	1384463.90
4	394414.37	1384446.48
5	394373.81	1384392.77
6	394144.00	1384336.03
7	393973.95	1384294.67
8	393804.07	1384253.35
9	393648.44	1384215.25
10	393489.01	1384176.60
11	393366.54	1384146.83
12	393219.78	1384111.05
13	393028.16	1384044.26
14	392848.65	1383982.04
15	392793.00	1383962.04
16	392658.43	1383916.57
17	392157.31	1383742.46
18	392010.79	1383691.60
19	391835.80	1383630.98
20	391646.82	1383564.73
21	391533.29	1383526.07
22	391416.76	1383485.69
23	391284.12	1383439.73
24	391187.14	1383418.20
25	391135.04	1383438.25
26	391047.80	1383464.93
27	390911.70	1383511.24
28	390844.67	1383560.36
29	390698.46	1383564.42
30	390586.19	1383468.38
31	390391.66	1383429.12
32	390261.03	1383403.65
33	390179.45	1383460.96
34	390003.22	1383583.70
35	389864.67	1383680.79
36	389719.18	1383718.87
37	389532.45	1383768.04
38	389343.81	1383817.32
39	389145.16	1383869.44
40	388950.70	1383920.34
41	388751.12	1383972.57
42	388570.40	1384020.42
43	388526.18	1384095.62
44	388487.77	1384159.30
45	388439.55	1384237.38
46	388412.93	1384269.10
47	388394.48	1384282.14
48	388356.84	1384228.87
49	388375.35	1384215.78
50	388405.01	1384204.99
51	388445.80	1384134.01
52	388471.66	1384091.87
53	388445.66	1384054.22
54	388416.41	1384012.99
55	388294.85	1383840.63
56	388124.98	1383828.23
57	387958.50	1383743.41
58	387925.13	1383719.54
59	387911.86	1383700.08
60	387970.27	1383660.27
61	387983.06	1383679.04
62	387992.57	1383706.90
63	388138.49	1383780.31
64	388320.78	1383794.19
65	388456.78	1383984.35
66	388485.02	1384025.00
67	388501.64	1384042.72
68	388539.72	1383980.06
69	388739.10	1383928.18
70	388938.69	1383875.94
71	389133.13	1383825.06
72	389332.41	1383772.45
73	389520.75	1383723.25
74	389707.64	1383674.34
75	389844.86	1383638.24
76	389976.64	1383545.79
77	390152.30	1383422.23
78	390250.42	1383353.78
79	390400.96	1383384.08
80	390607.85	1383424.60
81	390715.52	1383517.03
82	390828.83	1383513.61
83	390890.30	1383469.68
84	391033.23	1383421.00
85	391118.07	1383387.99
86	391184.59	1383370.53
87	391296.67	1383395.09
88	391431.92	1383441.94
89	391548.17	1383482.54
90	391662.21	1383521.39
91	391850.82	1383587.50
92	392025.73	1383648.10
93	392172.43	1383699.02
94	392673.33	1383872.73
95	392779.12	1383907.69
96	392819.50	1383813.52
97	392818.34	1383791.45
98	392826.54	1383768.84

99	392885.72	1383790.29
100	392877.67	1383812.51
101	392863.42	1383829.18
102	392830.58	1383927.68
103	392863.62	1383938.54
104	393042.82	1384000.68
105	393232.59	1384066.82
106	393377.46	1384101.83
107	393499.93	1384131.60
108	393659.33	1384170.56
109	393815.02	1384208.37
110	393984.91	1384249.68
111	394154.93	1384291.04
112	394401.52	1384349.67
113	394463.50	1384432.30
114	394459.81	1384476.59
1	394454.69	1384497.52

Система координат: МСК-63, зона №1

Используемые условные знаки и обозначения:

Масштаб 1:20000

 проектная граница публичного сервитута

Подпись _____ Дата "02" июня 2021 г.

Место для оттиска печати (при наличии) лица, составившего описание местоположения границ объекта














Схема расположения границ публичного сервитута

Выносной лист 1



Масштаб 1:1000

Используемые условные знаки и обозначения:

-  проектная граница публичного сервитута
-  местоположение инженерного сооружения
-  граница учтенного земельного участка
-  граница кадастрового квартала
-  кадастровый номер земельного участка
-  кадастровый номер квартала
-  ● 2
-  ● 2
-  ● 2
-  граница муниципального образования
-  реестровый номер муниципального образования

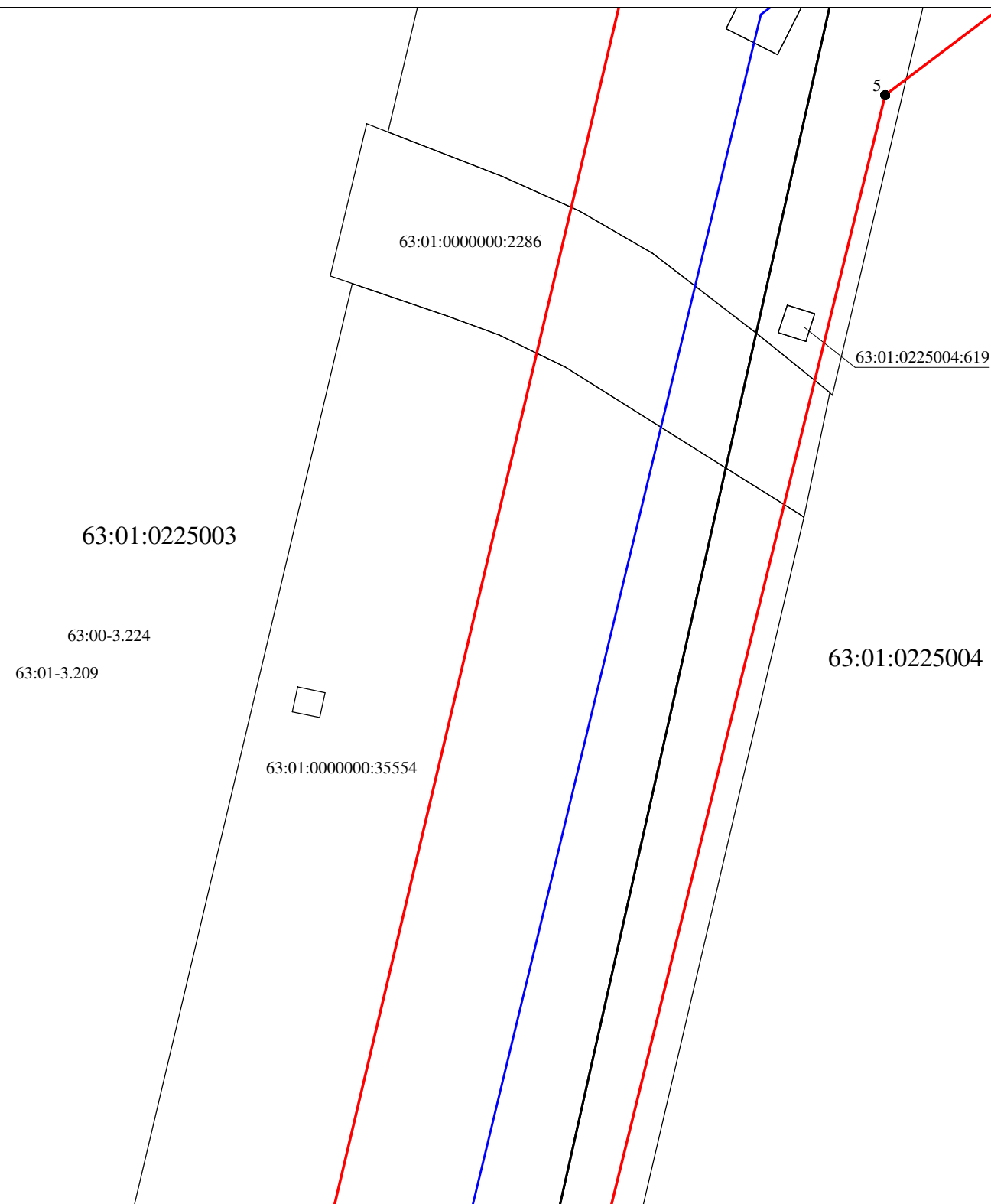


Подпись _____ Дата "02" июня 2021 г.

Место для оттиска печати (при наличии) лица, составившего описание местоположения границ объекта






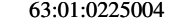



Схема расположения границ публичного сервитута

Выносной лист 2



Масштаб 1:1000

Используемые условные знаки и обозначения:

-  проектная граница публичного сервитута
-  местоположение инженерного сооружения
-  граница учтенного земельного участка
-  граница кадастрового квартала
-  кадастровый номер земельного участка 63:01:0225004:579
-  кадастровый номер земельного участка 63:01:0225004:619
-  характерная точка границ, сведения о которой позволяют однозначно определить ее положение на местности
-  граница муниципального образования
-  реестровый номер муниципального образования 63:01-3.208



Подпись _____ Дата "02" июня 2021 г.

Место для оттиска печати (при наличии) лица, составившего описание местоположения границ объекта










Схема расположения границ публичного сервитута

Выносной лист 3



Масштаб 1:1000

Используемые условные знаки и обозначения:

-  проектная граница публичного сервитута
-  местоположение инженерного сооружения
-  граница учтенного земельного участка
-  граница кадастрового квартала
-  кадастровый номер земельного участка
-  учетный номер кадастрового квартала
-  2
характерная точка границ, сведения о которой позволяют однозначно определить ее положение на местности
-  граница муниципального образования
-  63:01-3.208
реестровый номер муниципального образования

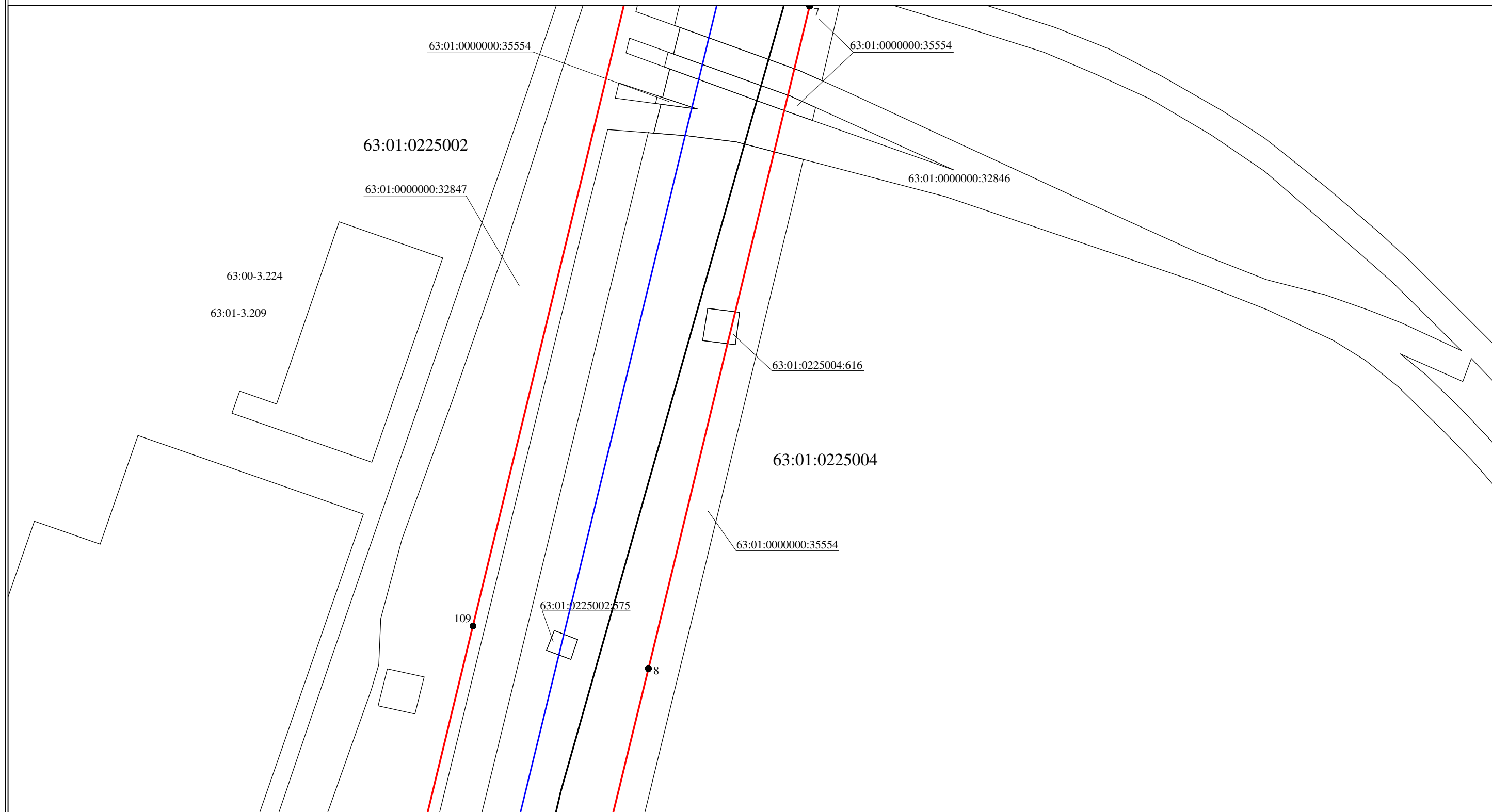


Подпись _____ Дата "02" июня 2021 г.






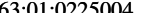



Место для оттиска печати (при наличии) лица, составившего описание местоположения границ объекта

Схема расположения границ публичного сервитута

Выносной лист 4



Используемые условные знаки и обозначения:

-  проектная граница публичного сервитута
-  местоположение инженерного сооружения
-  граница учтенного земельного участка
-  граница кадастрового квартала
-  кадастровый номер земельного участка
-  учетный номер кадастрового квартала
-  характеристическая точка границ, сведения о которой позволяют однозначно определить ее положение на местности
-  граница муниципального образования
-  реестровый номер муниципального образования

Масштаб 1:1000



Подпись _____ Дата "02" июня 2021 г.

Место для оттиска печати (при наличии) лица, составившего описание местоположения границ объекта

Схема расположения границ публичного сервитута

Выносной лист 5



Масштаб 1:1000

Используемые условные знаки и обозначения:

- проектная граница публичного сервитута
- местоположение инженерного сооружения
- граница учтенного земельного участка
- граница кадастрового квартала
- 63:01:0225004:579 кадастровый номер земельного участка
- 63:01:0225004 учетный номер кадастрового квартала
- 2 характеристическая точка границ, сведения о которой позволяют однозначно определить ее положение на местности
- граница муниципального образования
- 63:01-3.208 реестровый номер муниципального образования

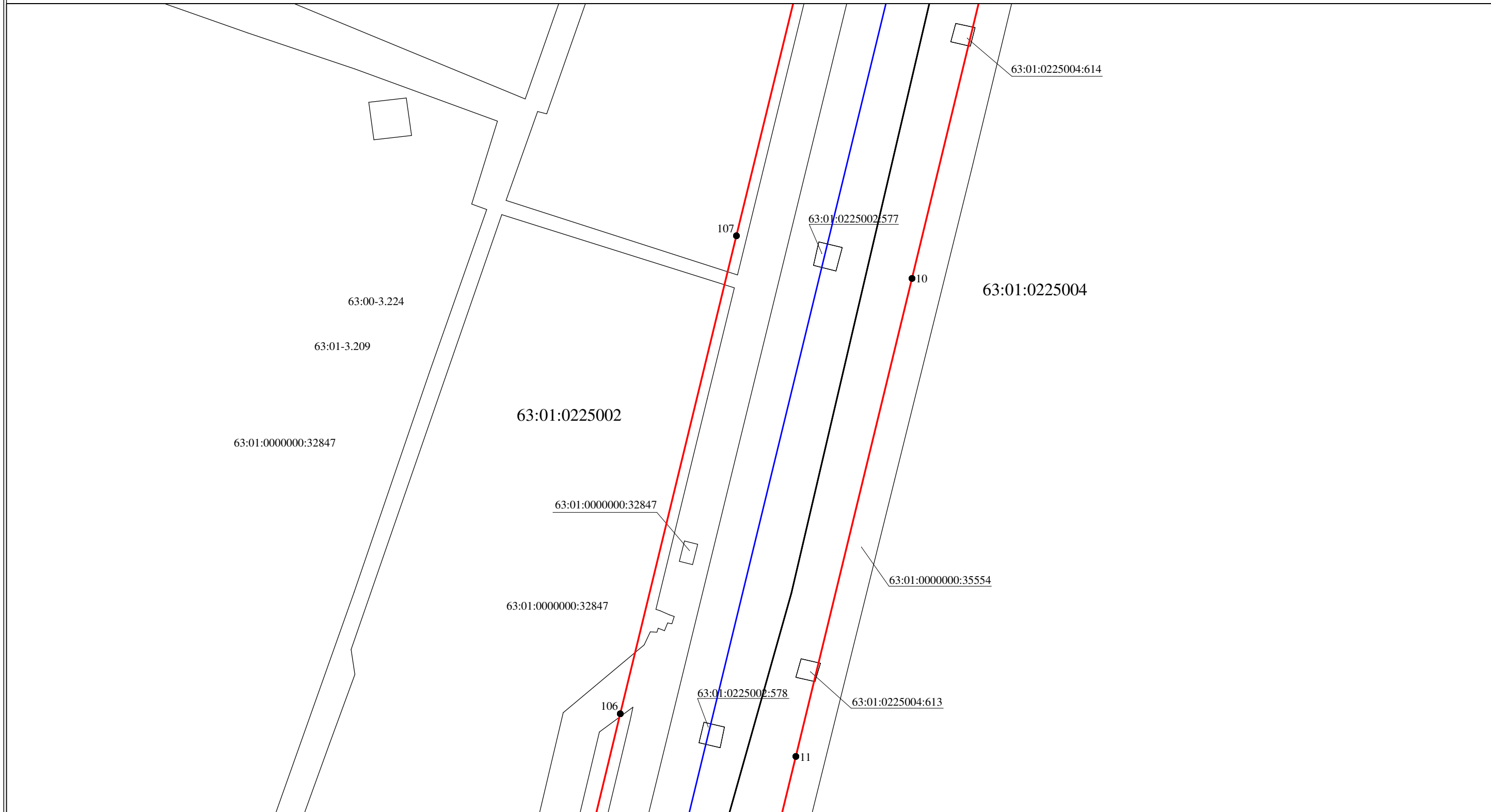


Подпись _____ Дата "02" июня 2021 г.






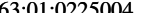



Место для оттиска печати (при наличии) лица, составившего описание местоположения границ объекта

Схема расположения границ публичного сервитута

Выносной лист 6



Используемые условные знаки и обозначения:

-  проектная граница публичного сервитута
-  местоположение инженерного сооружения
-  граница учтенного земельного участка
-  граница кадастрового квартала
-  кадастровый номер земельного участка
-  кадастровый номер земельного участка
-  характеристическая точка границ, сведения о которой позволяют однозначно определить ее положение на местности
-  граница муниципального образования
-  реестровый номер муниципального образования

Масштаб 1:1000

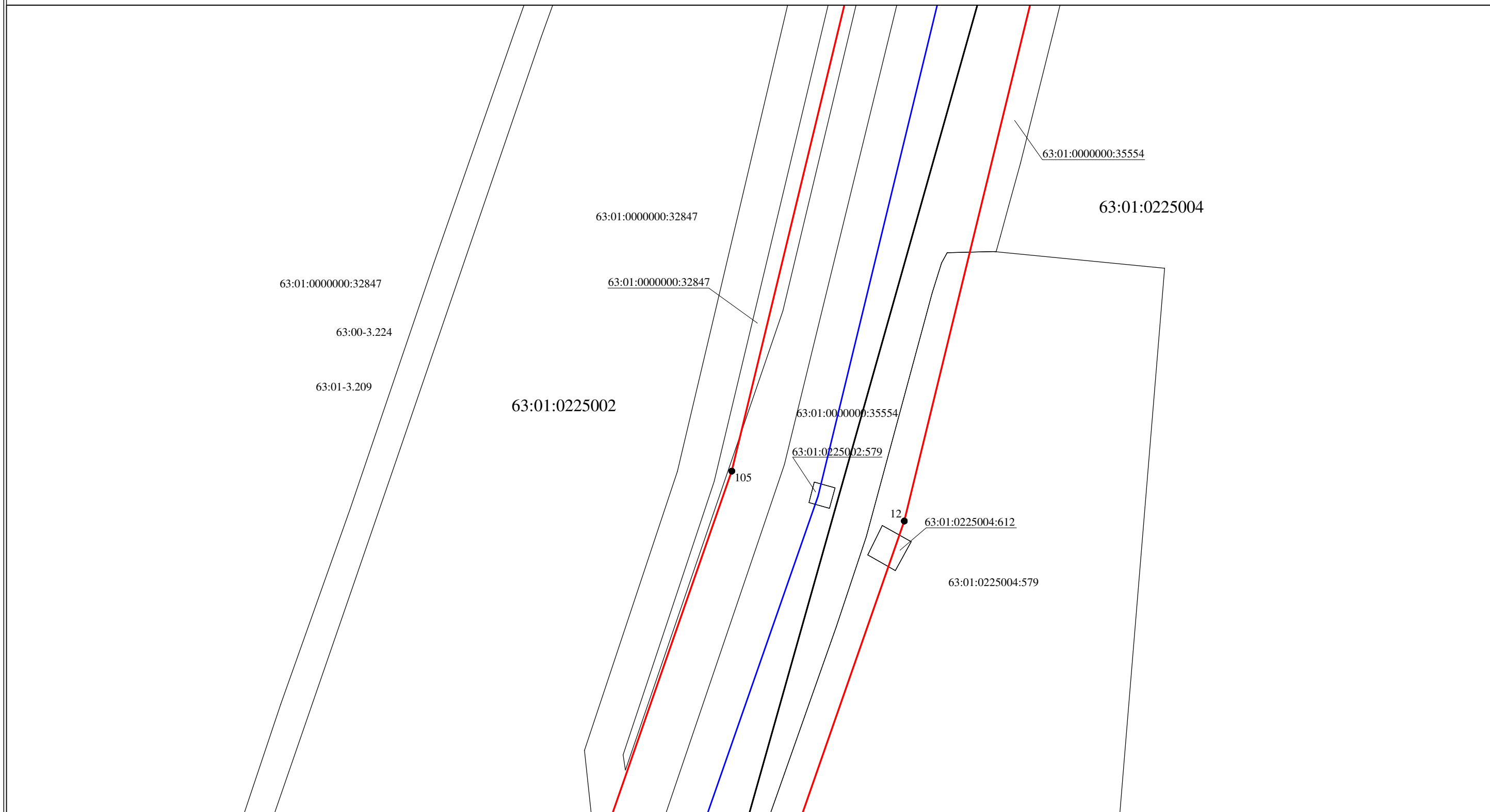


Подпись _____ Дата "02" июня 2021 г.

Место для оттиска печати (при наличии) лица, составившего описание местоположения границ объекта










Схема расположения границ публичного сервитута

Выносной лист 7



Масштаб 1:1000

Используемые условные знаки и обозначения:

-  проектная граница публичного сервитута
-  местоположение инженерного сооружения
-  граница учтенного земельного участка
-  граница кадастрового квартала
-  кадастровый номер земельного участка
-  учетный номер кадастрового квартала
-  2
характерная точка границ, сведения о которой позволяют однозначно определить ее положение на местности
-  граница муниципального образования
-  реестровый номер муниципального образования

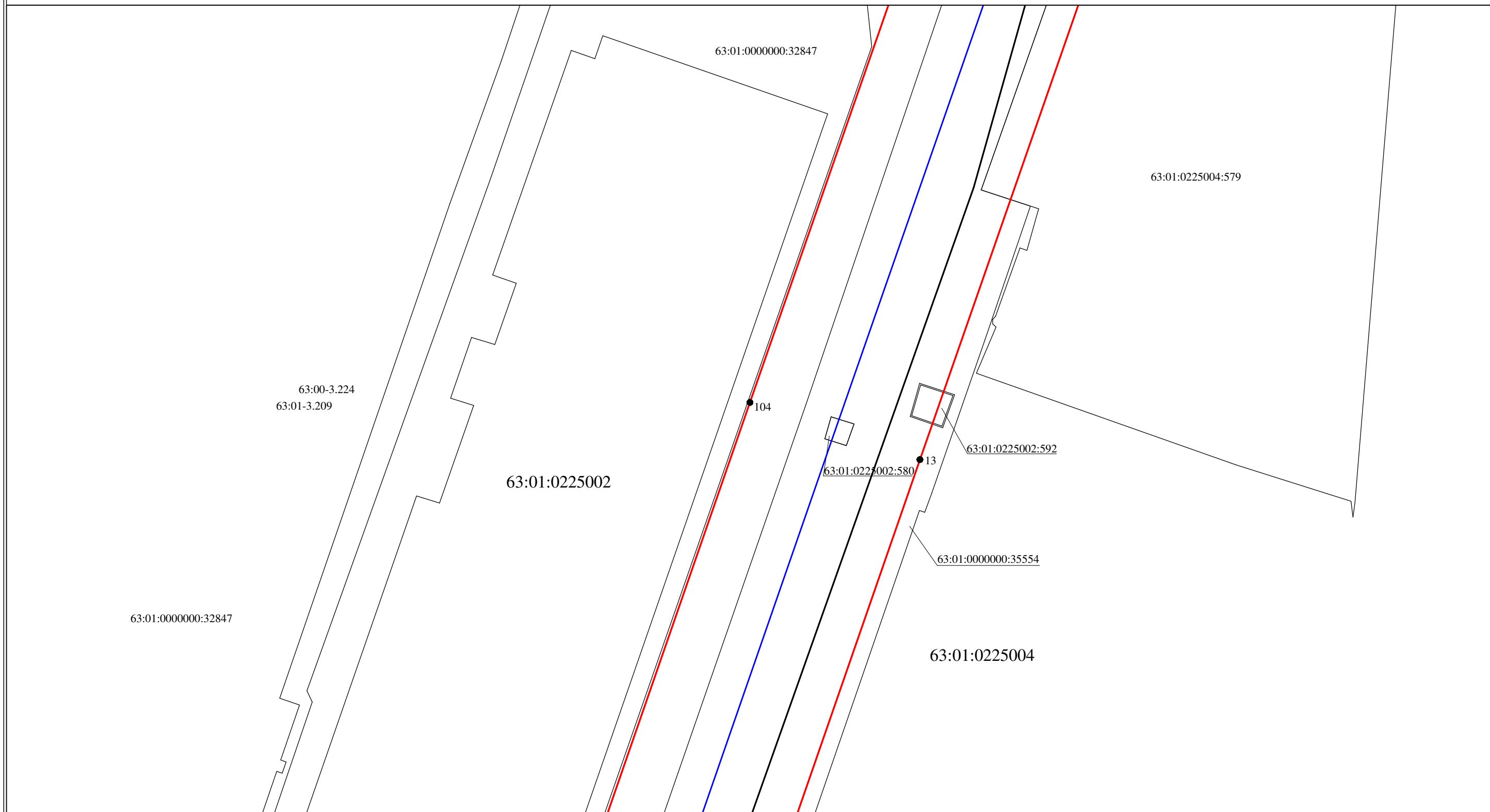


Подпись _____ Дата "02" июня 2021 г.

Место для оттиска печати (при наличии) лица, составившего описание местоположения границ объекта










Схема расположения границ публичного сервитута

Выносной лист 8



Масштаб 1:1000

Используемые условные знаки и обозначения:

-  проектная граница публичного сервитута
-  местоположение инженерного сооружения
-  граница учтенного земельного участка
-  граница кадастрового квартала
-  кадастровый номер земельного участка
-  учетный номер кадастрового квартала
-  2
характерная точка границ, сведения о которой позволяют однозначно определить ее положение на местности
-  граница муниципального образования
-  реестровый номер муниципального образования

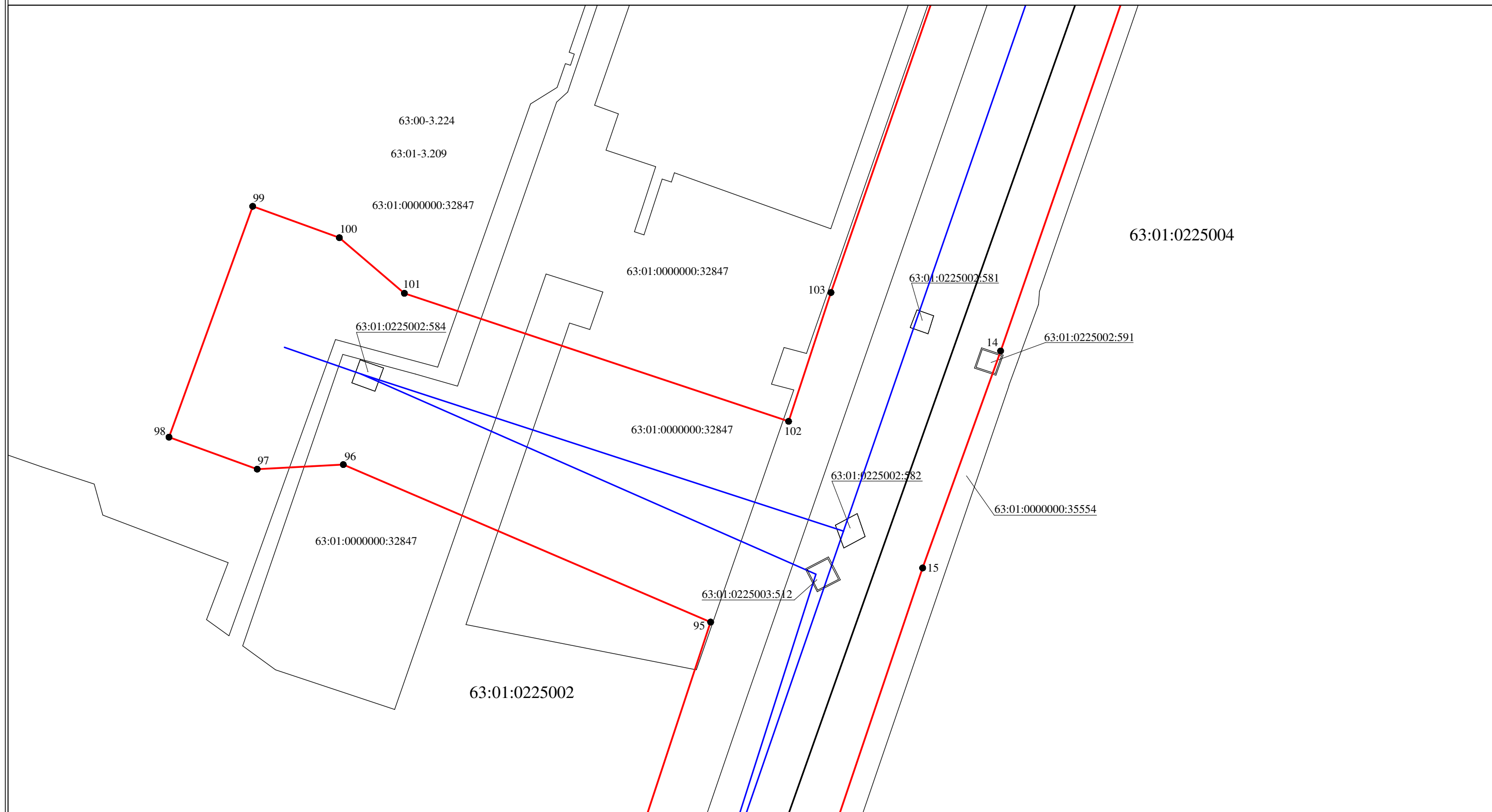


Подпись _____ Дата "02" июня 2021 г.

Место для оттиска печати (при наличии) лица, составившего описание местоположения границ объекта











Схема расположения границ публичного сервитута

Выносной лист 9



Масштаб 1:1000

Используемые условные знаки и обозначения:

-  проектная граница публичного сервитута
-  местоположение инженерного сооружения
-  граница учтенного земельного участка
-  граница кадастрового квартала
-  кадастровый номер земельного участка
-  учетный номер кадастрового квартала
-  ● 2
-  характеристика границ, сведения о которой позволяют однозначно определить ее положение на местности
-  граница муниципального образования
-  реестровый номер муниципального образования

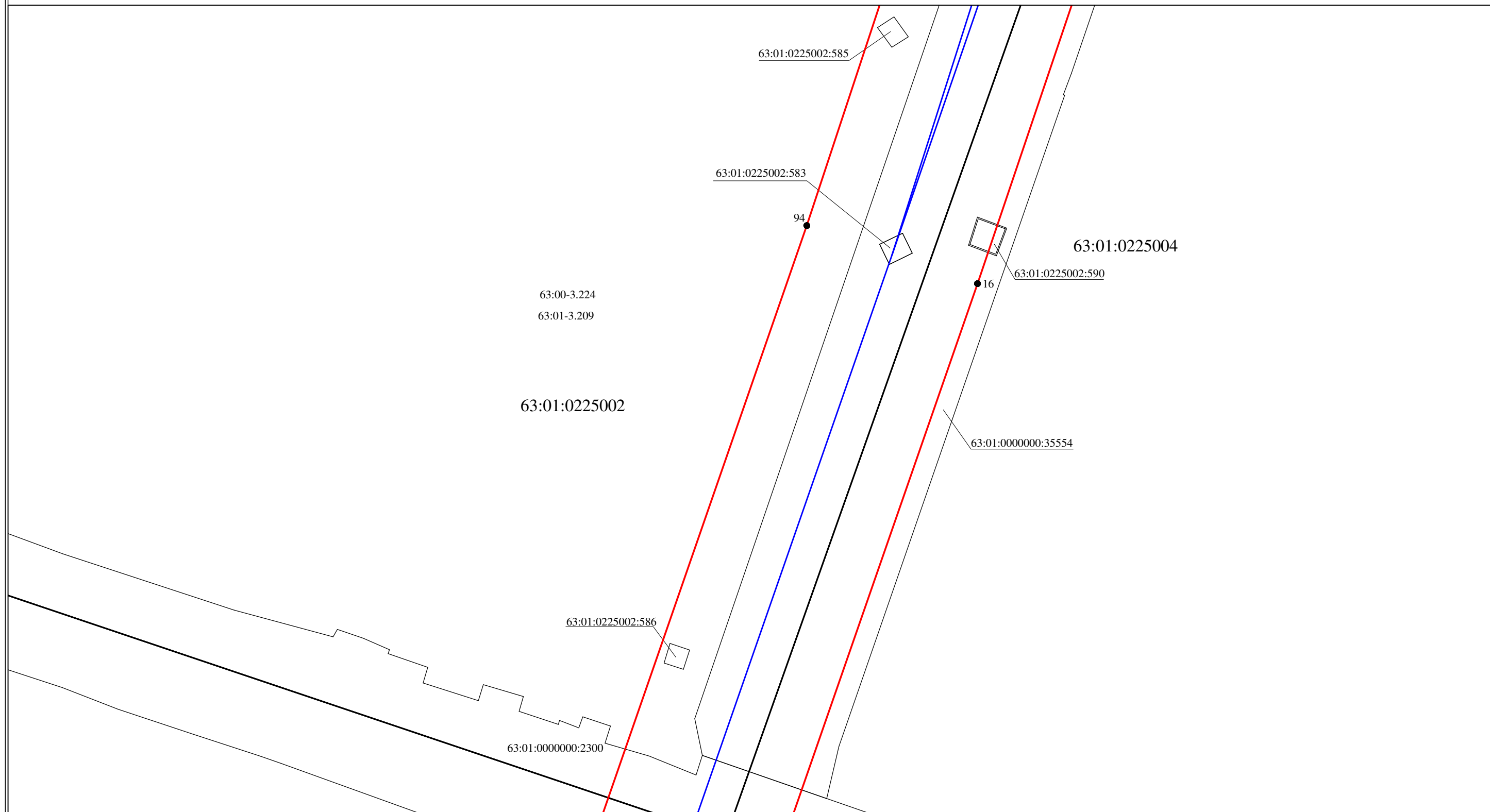


Подпись _____ Дата "02" июня 2021 г.

Место для оттиска печати (при наличии) лица, составившего описание местоположения границ объекта













Схема расположения границ публичного сервитута

Выносной лист 10



Масштаб 1:1000

Используемые условные знаки и обозначения:

-  проектная граница публичного сервитута
-  местоположение инженерного сооружения
-  граница учтенного земельного участка
-  граница кадастрового квартала
-  кадастровый номер земельного участка
-  63:01:0225004
-  63:01:0225004
-  ● 2
-  характерная точка границ, сведения о которой позволяют однозначно определить ее положение на местности
-  граница муниципального образования
-  63:01-3.208
-  реестровый номер муниципального образования

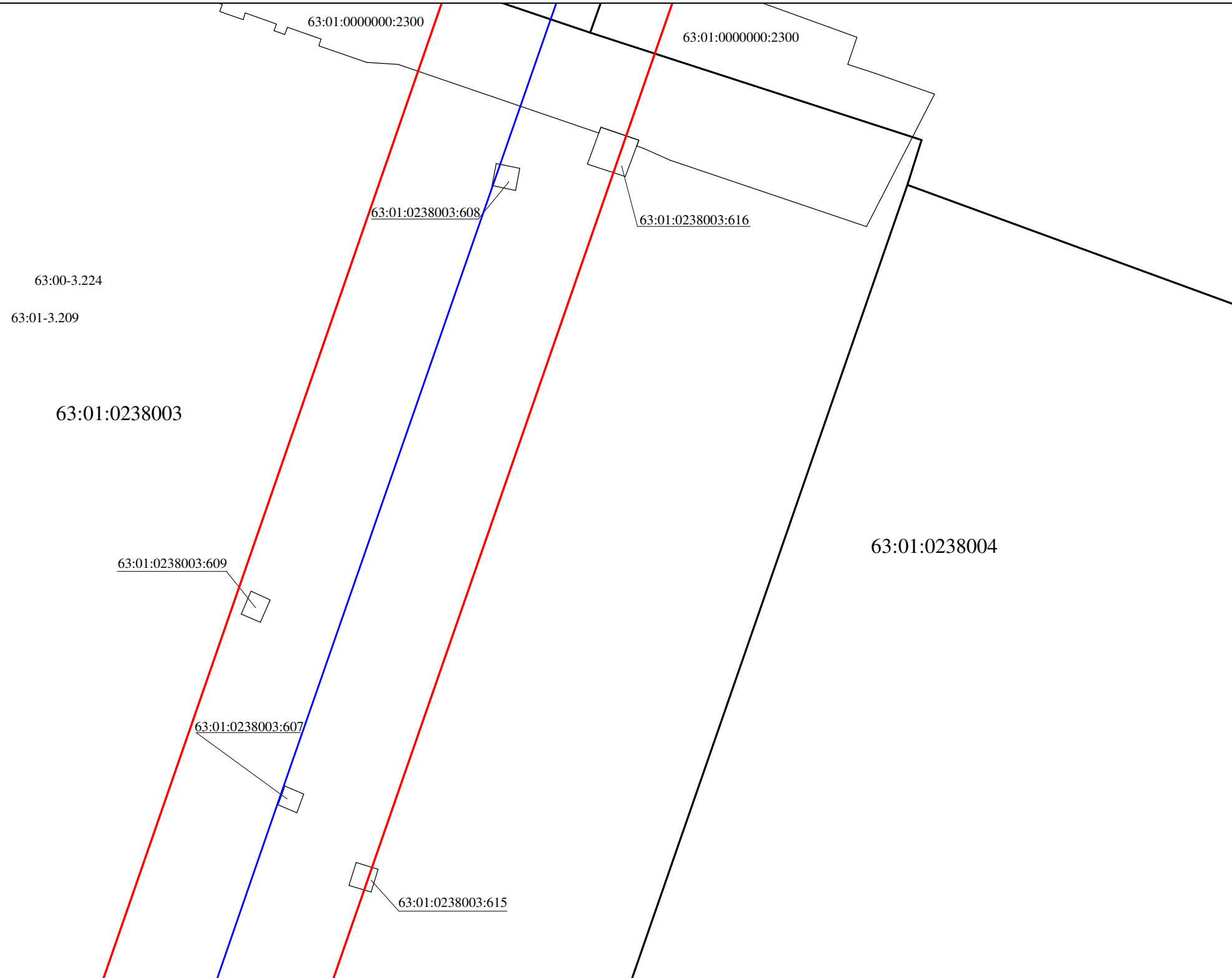


Подпись _____ Дата "02" июня 2021 г.

Место для оттиска печати (при наличии) лица, составившего описание местоположения границ объекта











Схема расположения границ публичного сервитута

Выносной лист 11



Масштаб 1:1000

Используемые условные знаки и обозначения:

-  проектная граница публичного сервитута
-  местоположение инженерного сооружения
-  граница учтенного земельного участка
-  граница кадастрового квартала
-  кадастровый номер земельного участка
-  учетный номер кадастрового квартала
-  2
-  характеристическая точка границ, сведения о которой позволяют однозначно определить ее положение на местности
-  граница муниципального образования
-  реестровый номер муниципального образования

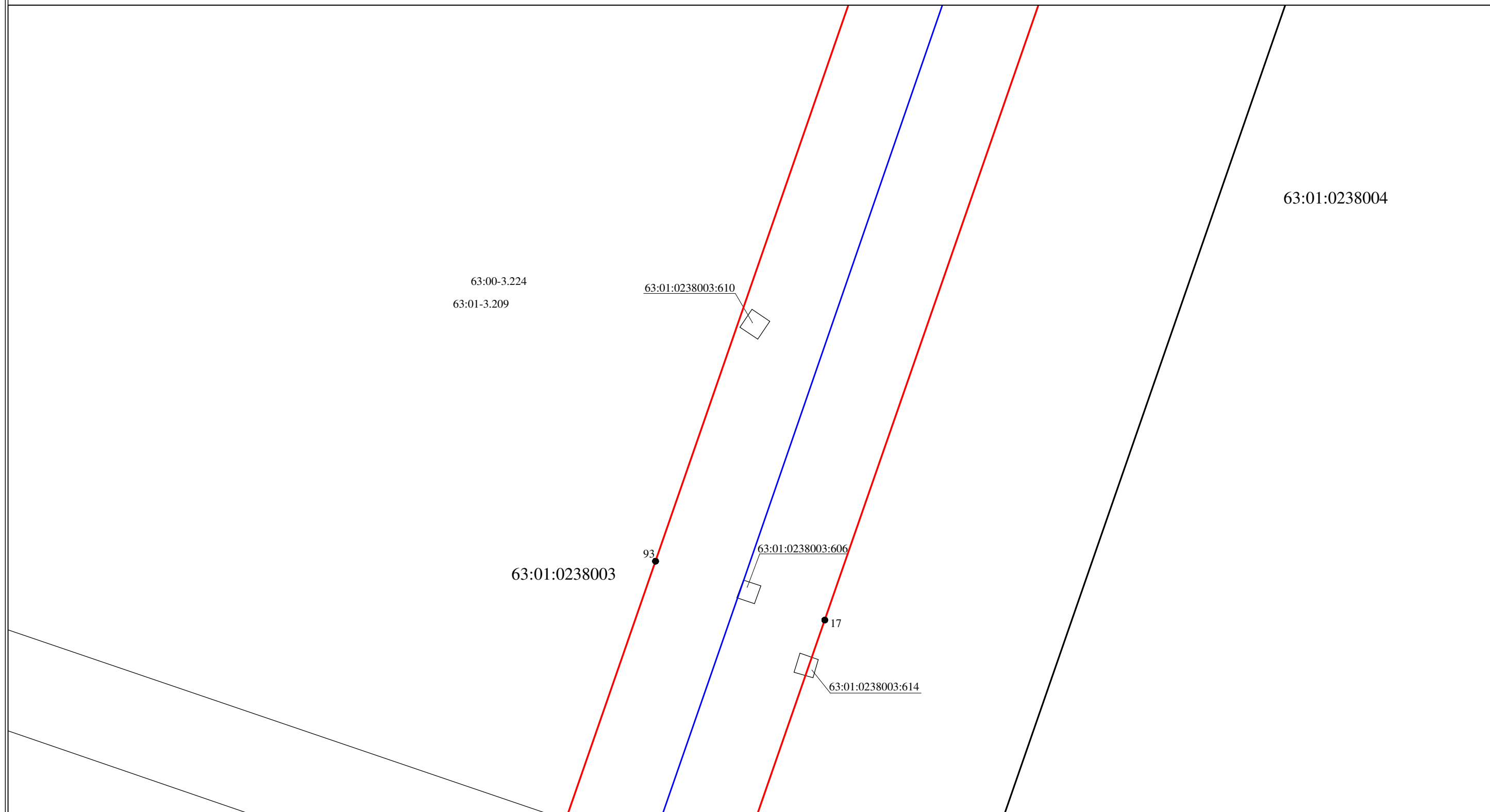


Подпись _____ Дата "02" июня 2021 г.










Место для оттиска печати (при наличии) лица, составившего описание местоположения границ объекта

Схема расположения границ публичного сервитута

Выносной лист 12



Используемые условные знаки и обозначения:

-  проектная граница публичного сервитута
-  местоположение инженерного сооружения
-  граница учтенного земельного участка
-  граница кадастрового квартала
-  кадастровый номер земельного участка
-  учетный номер кадастрового квартала
-  характерная точка границ, сведения о которой позволяют однозначно определить ее положение на местности
-  граница муниципального образования
-  реестровый номер муниципального образования

Масштаб 1:1000

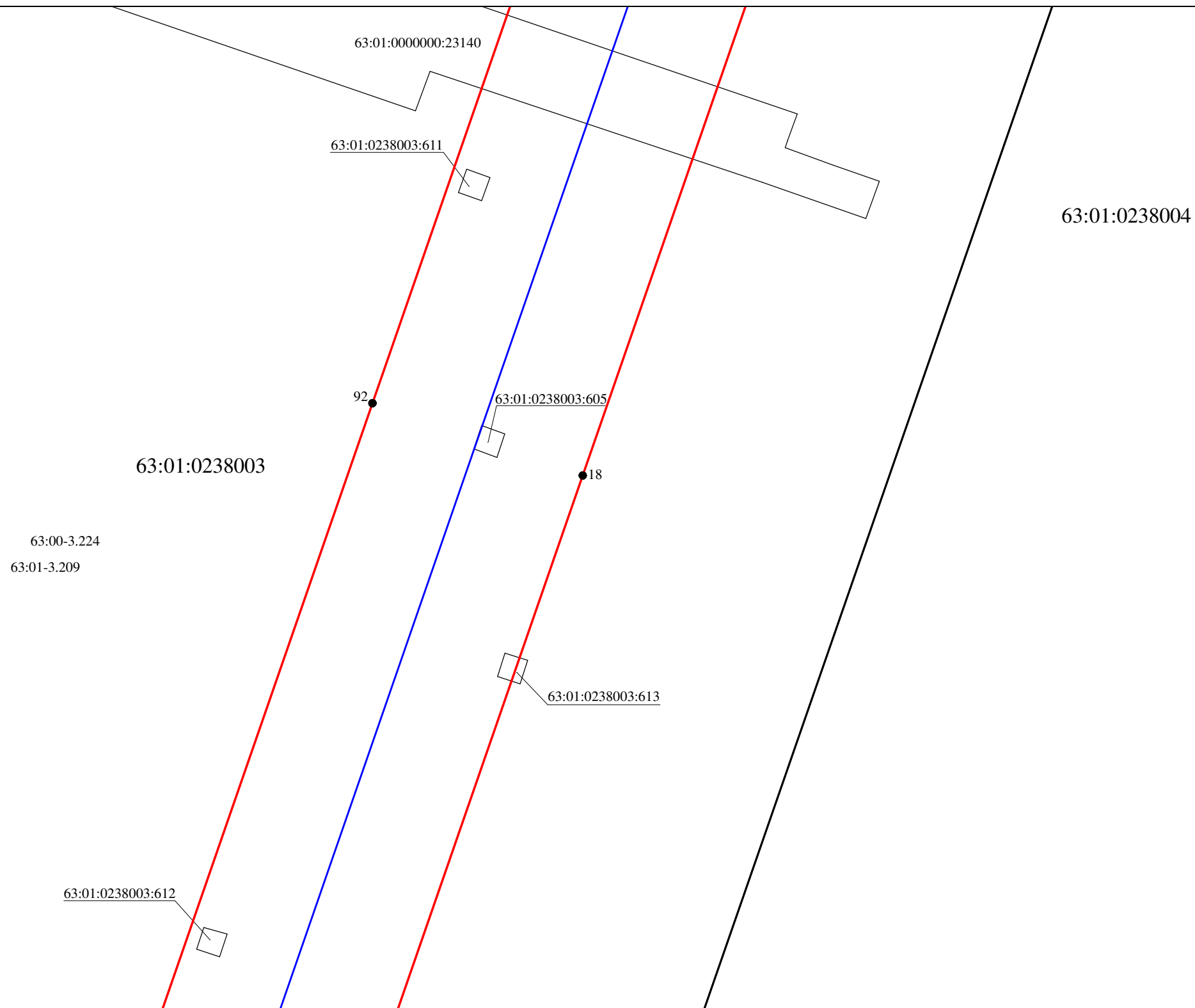


Подпись _____ Дата "02" июня 2021 г.

Место для оттиска печати (при наличии) лица, составившего описание местоположения границ объекта










Схема расположения границ публичного сервитута

Выносной лист 13



Масштаб 1:1000

Используемые условные знаки и обозначения:

-  проектная граница публичного сервитута
-  местоположение инженерного сооружения
-  граница учтенного земельного участка
-  граница кадастрового квартала
-  кадастровый номер земельного участка
-  учетный номер кадастрового квартала
-  ● 2 характеристическая точка границ, сведения о которой позволяют однозначно определить ее положение на местности
-  граница муниципального образования
-  реестровый номер муниципального образования

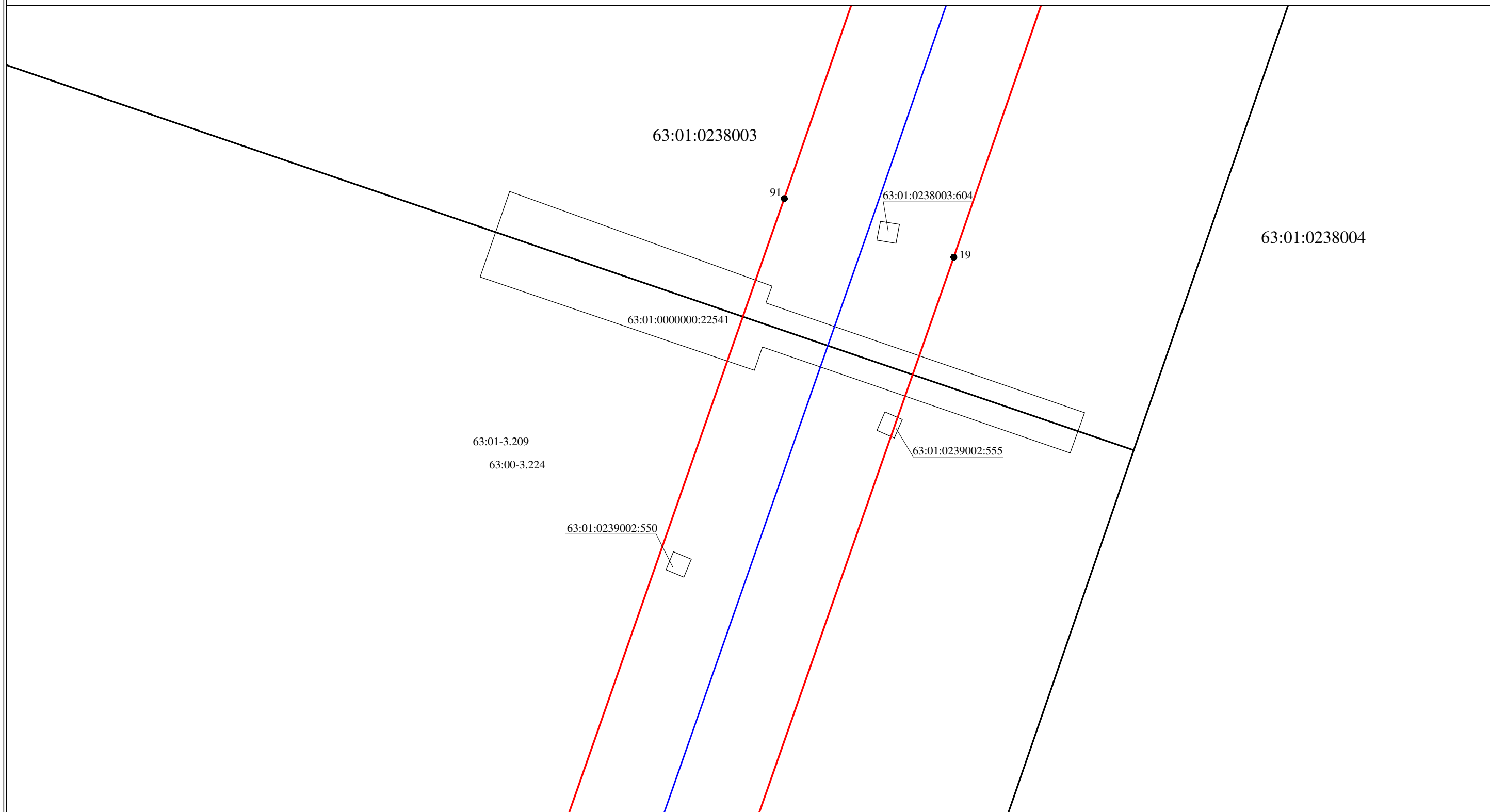


Подпись _____ Дата "02" июня 2021 г.

Место для оттиска печати (при наличии) лица, составившего описание местоположения границ объекта











Схема расположения границ публичного сервитута

Выносной лист 14



Масштаб 1:1000

Используемые условные знаки и обозначения:

-  проектная граница публичного сервитута
-  местоположение инженерного сооружения
-  граница учтенного земельного участка
-  граница кадастрового квартала
-  кадастровый номер земельного участка
-  кадастровый номер кадастрового квартала
-  2
-  характеристическая точка границ, сведения о которой позволяют однозначно определить ее положение на местности
-  граница муниципального образования
-  реестровый номер муниципального образования

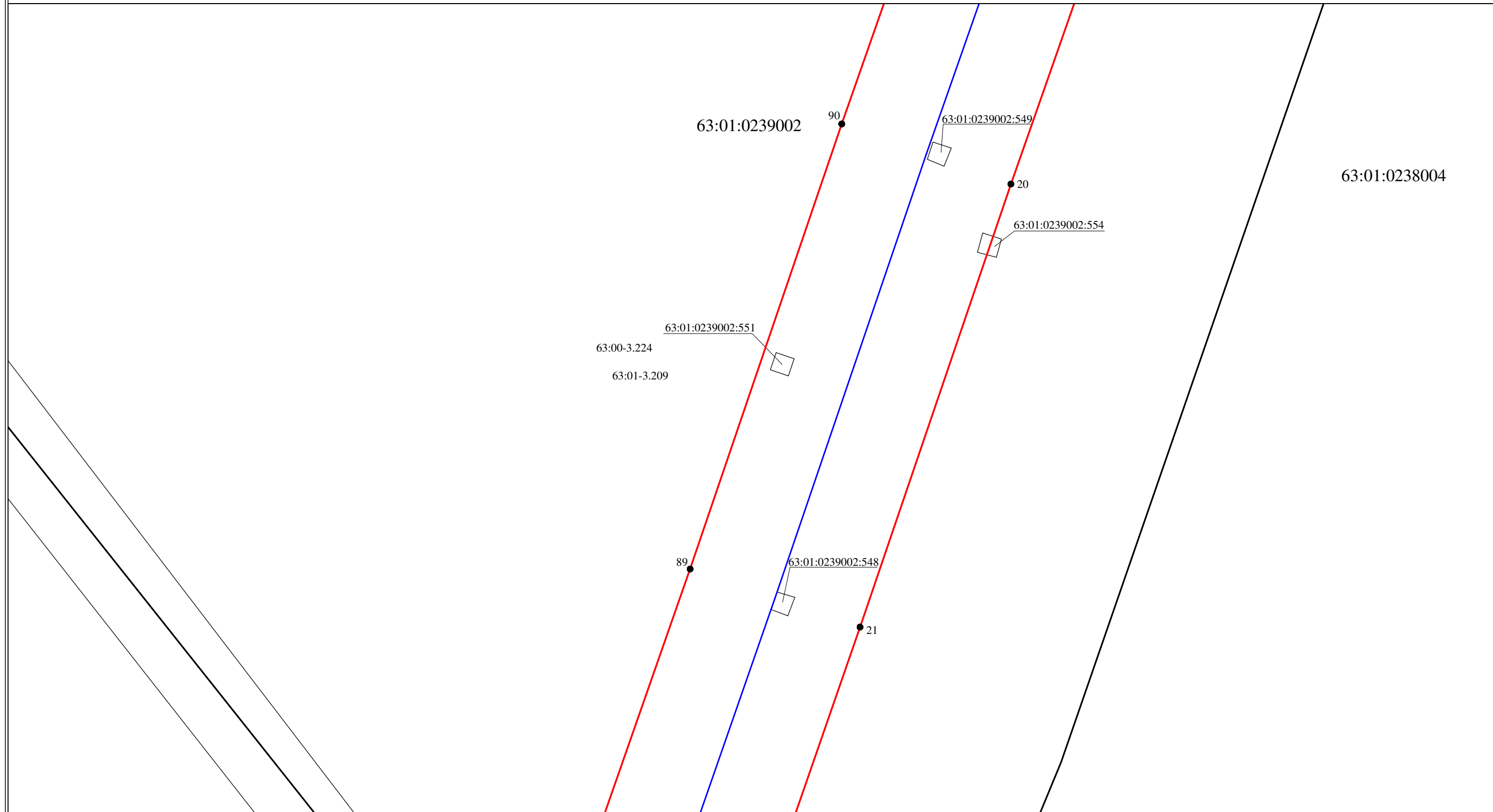


Подпись _____ Дата "02" июня 2021 г.

Место для оттиска печати (при наличии) лица, составившего описание местоположения границ объекта










Схема расположения границ публичного сервитута

Выносной лист 15



Масштаб 1:1000

Используемые условные знаки и обозначения:

-  проектная граница публичного сервитута
-  местоположение инженерного сооружения
-  граница учтенного земельного участка
-  граница кадастрового квартала
-  кадастровый номер земельного участка
-  кадастровый номер земельного участка
-  характерная точка границ, сведения о которой позволяют однозначно определить ее положение на местности
-  граница муниципального образования
-  реестровый номер муниципального образования

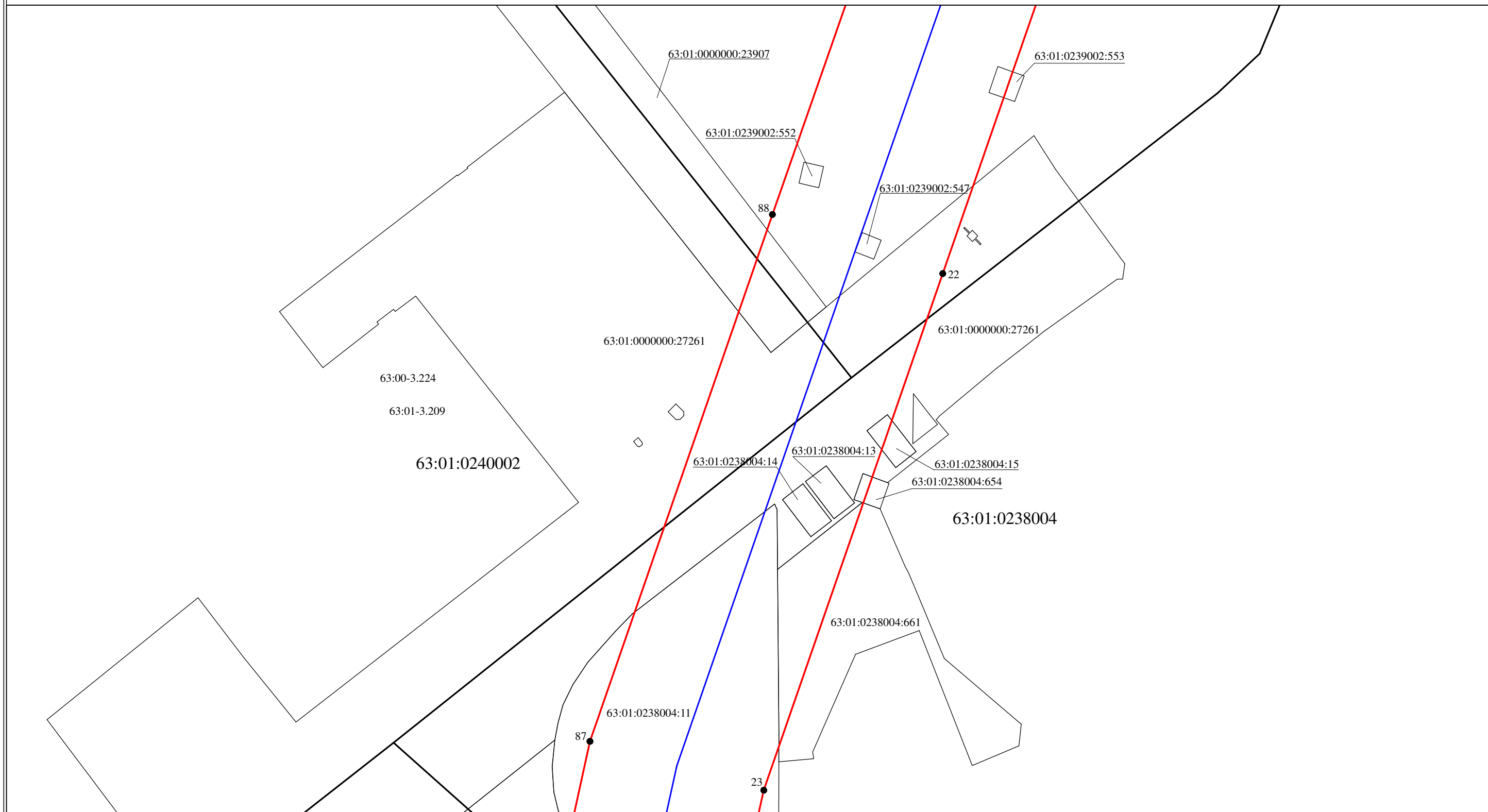


Подпись _____ Дата "02" июня 2021 г.

Место для оттиска печати (при наличии) лица, составившего описание местоположения границ объекта










Схема расположения границ публичного сервитута

Выносной лист 16



Масштаб 1:1000

Используемые условные знаки и обозначения:

-  проектная граница публичного сервитута
-  местоположение инженерного сооружения
-  граница учтенного земельного участка
-  граница кадастрового квартала
-  кадастровый номер земельного участка
-  учетный номер кадастрового квартала
-  характеристическая точка границ, сведения о которой позволяют однозначно определить ее положение на местности
-  граница муниципального образования
-  реестровый номер муниципального образования

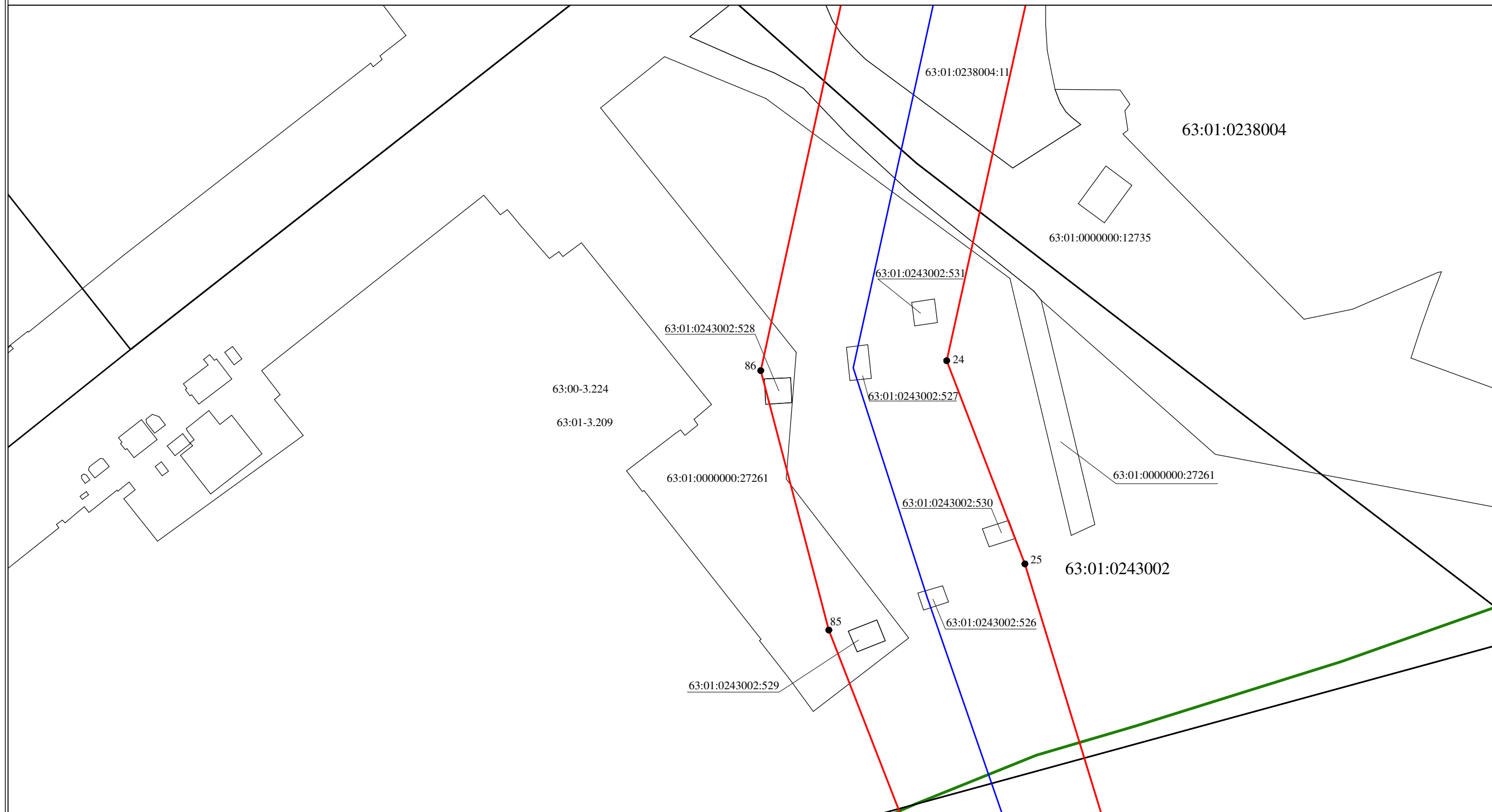


Подпись _____ Дата "02" июня 2021 г.

Место для оттиска печати (при наличии) лица, составившего описание местоположения границ объекта










Схема расположения границ публичного сервитута

Выносной лист 17



Масштаб 1:1000

Используемые условные знаки и обозначения:

-  проектная граница публичного сервитута
-  местоположение инженерного сооружения
-  граница учтенного земельного участка
-  граница кадастрового квартала
-  кадастровый номер земельного участка
-  кадастровый номер кадастрового квартала
-  характеристическая точка границ, сведения о которой позволяют однозначно определить ее положение на местности
-  граница муниципального образования
-  реестровый номер муниципального образования



Подпись _____ Дата "02" июня 2021 г.

Место для оттиска печати (при наличии) лица, составившего описание местоположения границ объекта










Схема расположения границ публичного сервитута

Выносной лист 18



Масштаб 1:1000

Используемые условные знаки и обозначения:

-  проектная граница публичного сервитута
-  местоположение инженерного сооружения
-  граница учтенного земельного участка
-  граница кадастрового квартала
-  кадастровый номер земельного участка
-  учетный номер кадастрового квартала
-  характеристическая точка границ, сведения о которой позволяют однозначно определить ее положение на местности
-  граница муниципального образования
-  реестровый номер муниципального образования

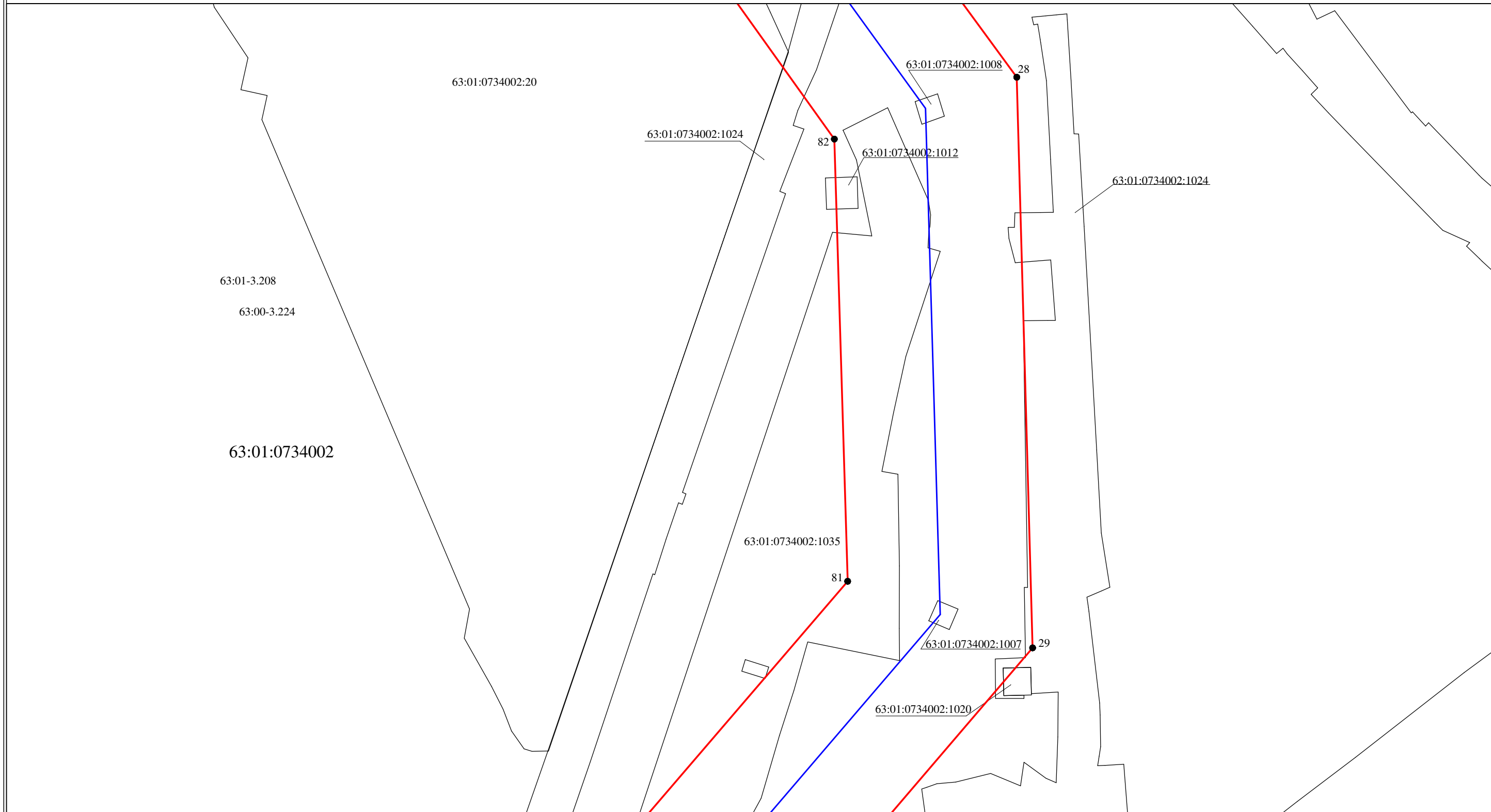


Подпись _____ Дата "02" июня 2021 г.

Место для оттиска печати (при наличии) лица, составившего описание местоположения границ объекта










Схема расположения границ публичного сервитута

Выносной лист 19



Масштаб 1:1000

Используемые условные знаки и обозначения:

-  проектная граница публичного сервитута
-  местоположение инженерного сооружения
-  граница учтенного земельного участка
-  граница кадастрового квартала
-  кадастровый номер земельного участка
-  учетный номер кадастрового квартала
-  ● 2 характеристическая точка границ, сведения о которой позволяют однозначно определить ее положение на местности
-  граница муниципального образования
-  реестровый номер муниципального образования

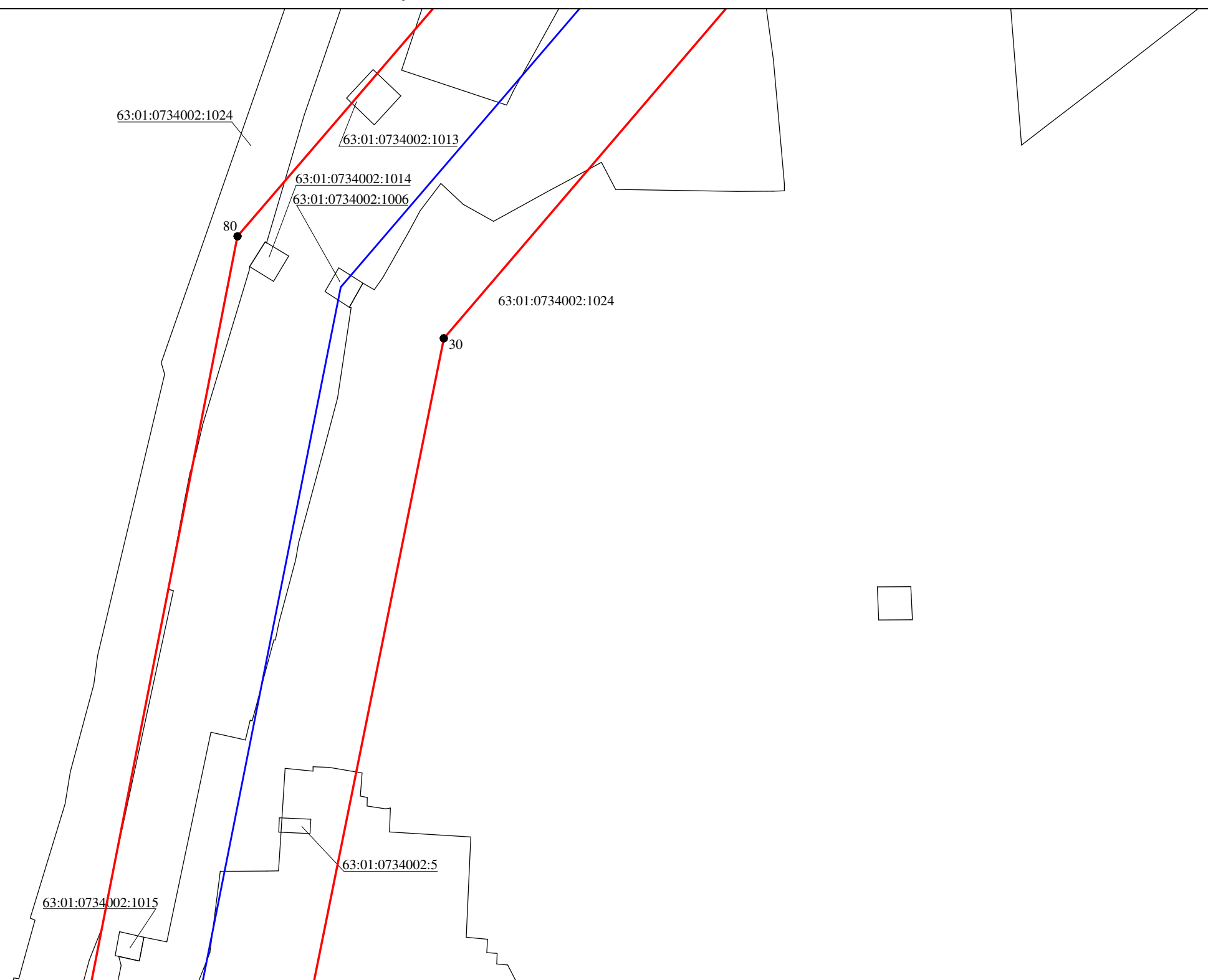


Подпись _____ Дата "02" июня 2021 г.

Место для оттиска печати (при наличии) лица, составившего описание местоположения границ объекта










Схема расположения границ публичного сервитута

Выносной лист 20



Масштаб 1:1000

Используемые условные знаки и обозначения:

-  проектная граница публичного сервитута
-  местоположение инженерного сооружения
-  граница учтенного земельного участка
-  граница кадастрового квартала
-  кадастровый номер земельного участка
-  учетный номер кадастрового квартала
-  ● 2 характеристическая точка границ, сведения о которой позволяют однозначно определить ее положение на местности
-  граница муниципального образования
-  реестровый номер муниципального образования

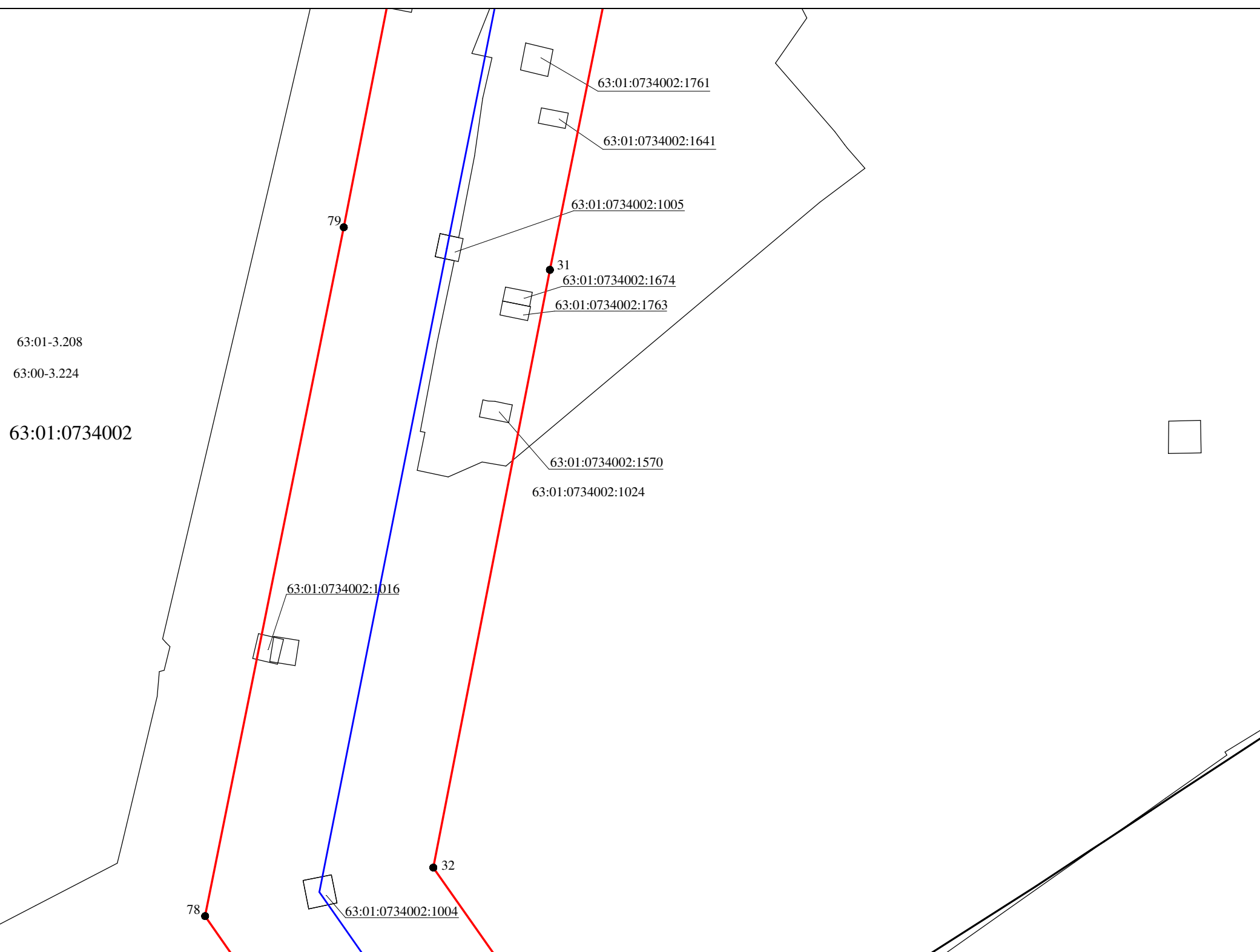


Подпись _____ Дата "02" июня 2021 г.

Место для оттиска печати (при наличии) лица, составившего описание местоположения границ объекта

Схема расположения границ публичного сервитута

Выносной лист 21



Масштаб 1:1000

- Используемые условные знаки и обозначения:
- проектная граница публичного сервитута
 - местоположение инженерного сооружения
 - граница учтенного земельного участка
 - граница кадастрового квартала
 - 63:01:0225004:579 кадастровый номер земельного участка
 - 63:01:0225004 учетный номер кадастрового квартала
 - 2 характеристическая точка границ, сведения о которой позволяют однозначно определить ее положение на местности
 - граница муниципального образования
 - 63:01-3.208 реестровый номер муниципального образования

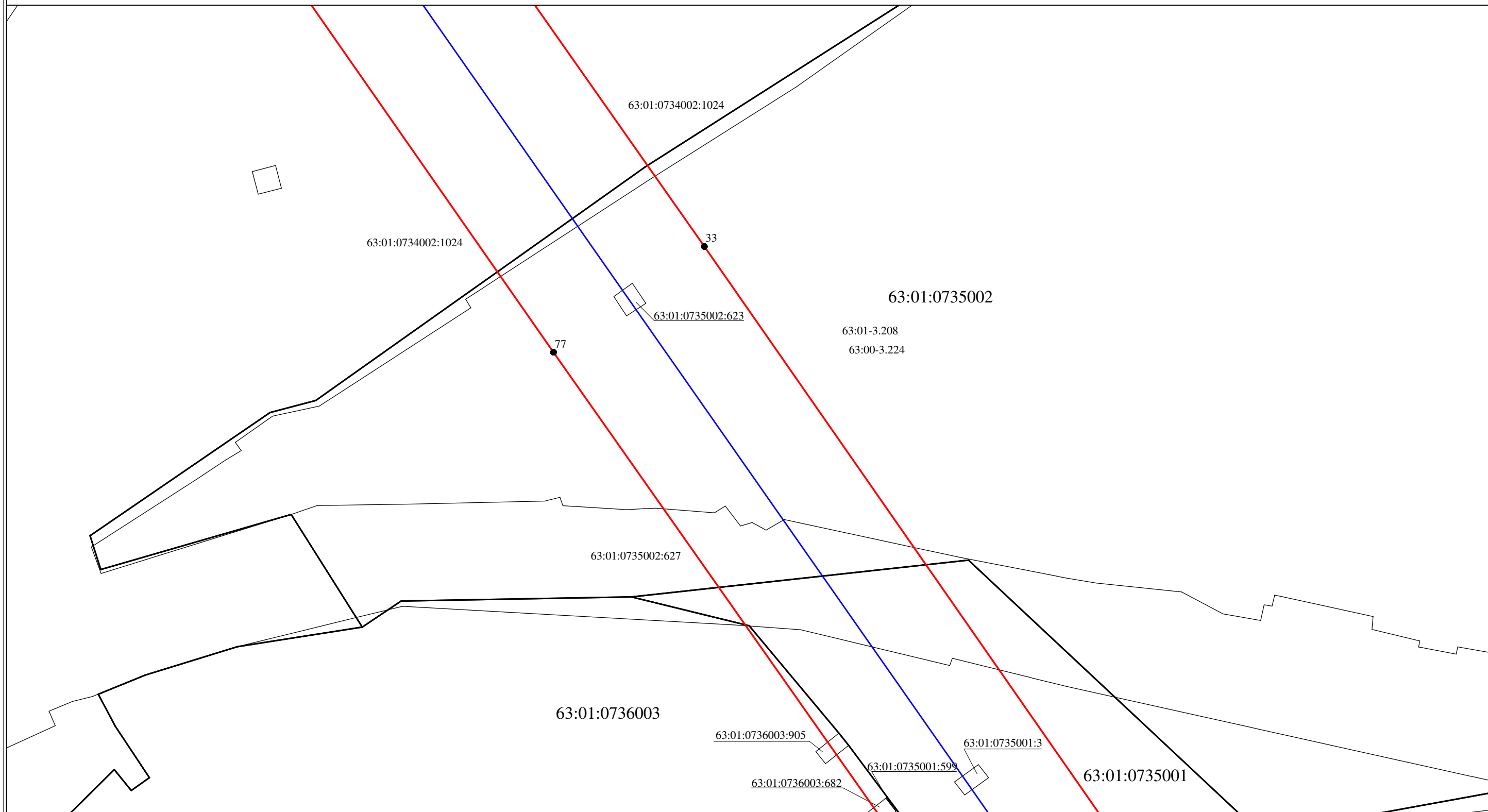


Подпись _____ Дата "02" июня 2021 г.

Место для оттиска печати (при наличии) лица, составившего описание местоположения границ объекта

Схема расположения границ публичного сервитута

Выносной лист 22



Масштаб 1:1000

Используемые условные знаки и обозначения:

- проектная граница публичного сервитута
- местоположение инженерного сооружения
- граница учтенного земельного участка
- граница кадастрового квартала
- 63:01:0225004:579 кадастровый номер земельного участка
- 63:01:0225004 учетный номер кадастрового квартала
- 2 характеристическая точка границ, сведения о которой позволяют однозначно определить ее положение на местности
- граница муниципального образования
- 63:01-3.208 реестровый номер муниципального образования



Подпись _____ Дата "02" июня 2021 г.

Место для оттиска печати (при наличии) лица, составившего описание местоположения границ объекта











Схема расположения границ публичного сервитута

Выносной лист 23



Масштаб 1:1000

Используемые условные знаки и обозначения:

-  проектная граница публичного сервитута
-  местоположение инженерного сооружения
-  граница учтенного земельного участка
-  граница кадастрового квартала
-  кадастровый номер земельного участка
-  учетный номер кадастрового квартала
-  ● 2
-  характерная точка границ, сведения о которой позволяют однозначно определить ее положение на местности
-  граница муниципального образования
-  реестровый номер муниципального образования

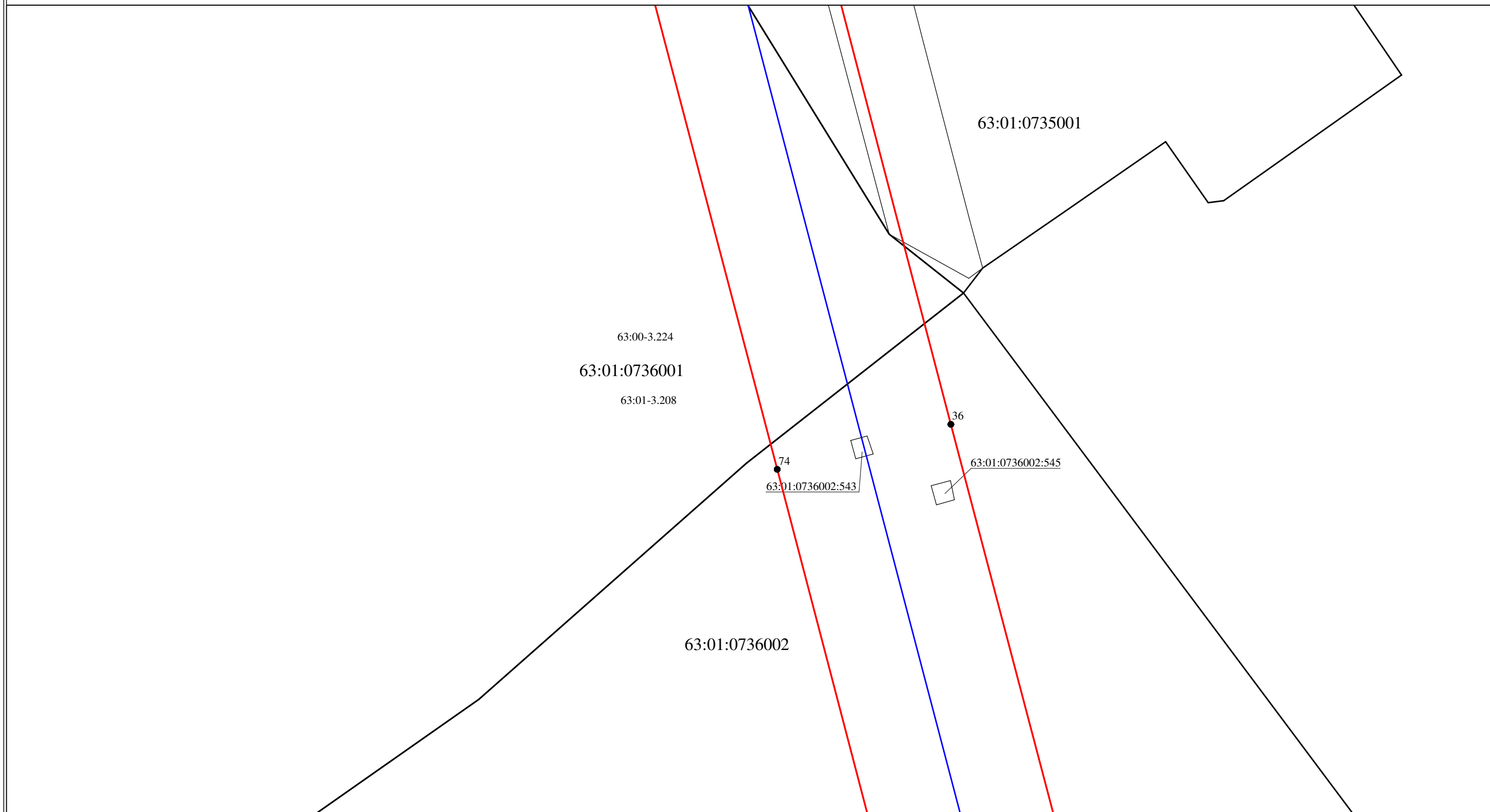


Подпись _____ Дата "02" июня 2021 г.






Место для оттиска печати (при наличии) лица, составившего описание местоположения границ объекта

Схема расположения границ публичного сервитута

Выносной лист 24



Используемые условные знаки и обозначения:

-  проектная граница публичного сервитута
-  местоположение инженерного сооружения
-  граница учтенного земельного участка
-  граница кадастрового квартала
- 63:01:0225004:579 кадастровый номер земельного участка
- 63:01:0225004 учетный номер кадастрового квартала
- 2 характеристическая точка границ, сведения о которой позволяют однозначно определить ее положение на местности
-  граница муниципального образования
- 63:01-3.208 реестровый номер муниципального образования

Масштаб 1:1000

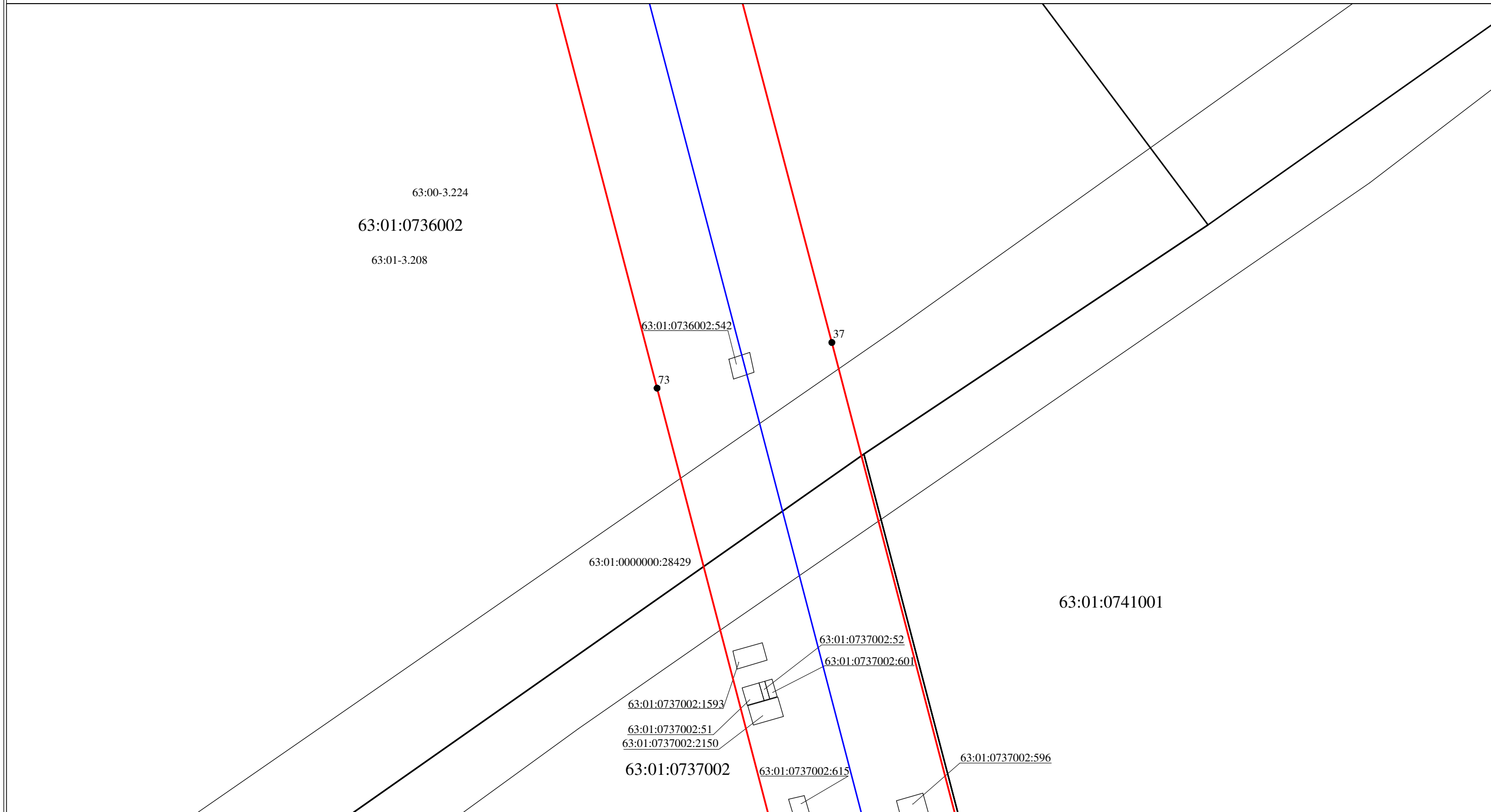


Подпись _____ Дата "02" июня 2021 г.

Место для оттиска печати (при наличии) лица, составившего описание местоположения границ объекта










Схема расположения границ публичного сервитута

Выносной лист 25



Масштаб 1:1000

Используемые условные знаки и обозначения:

-  проектная граница публичного сервитута
-  местоположение инженерного сооружения
-  граница учтенного земельного участка
-  граница кадастрового квартала
-  кадастровый номер земельного участка
-  учетный номер кадастрового квартала
-  2
характерная точка границ, сведения о которой позволяют однозначно определить ее положение на местности
-  граница муниципального образования
-  реестровый номер муниципального образования

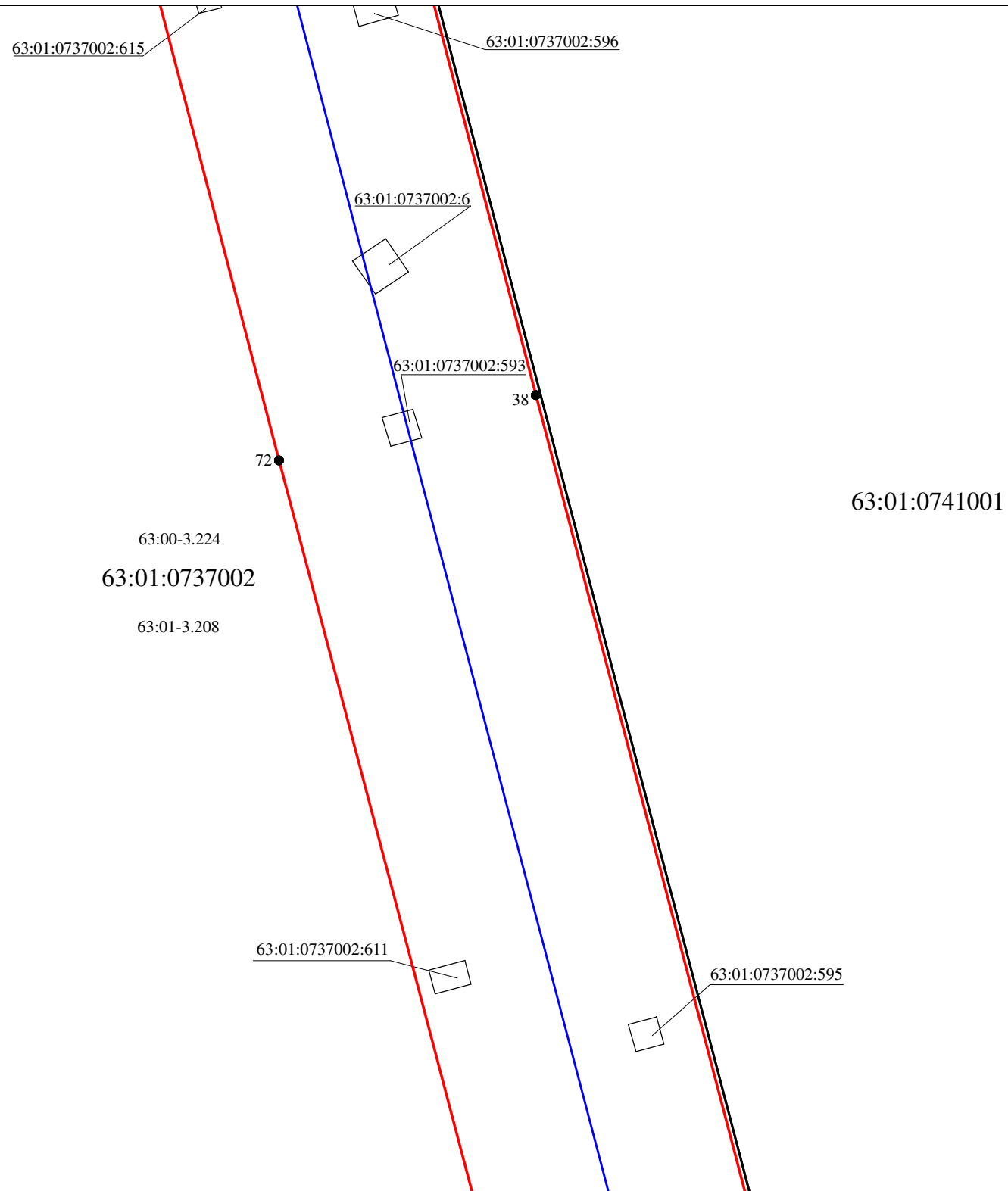


Подпись _____ Дата "02" июня 2021 г.

Место для оттиска печати (при наличии) лица, составившего описание местоположения границ объекта










Схема расположения границ публичного сервитута

Выносной лист 26



Масштаб 1:1000

Используемые условные знаки и обозначения:

-  проектная граница публичного сервитута
-  местоположение инженерного сооружения
-  граница учтенного земельного участка
-  граница кадастрового квартала
-  кадастровый номер земельного участка
-  учетный номер кадастрового квартала
-  2
характерная точка границ, сведения о которой позволяют однозначно определить ее положение на местности
-  граница муниципального образования
-  63:01-3.208
реестровый номер муниципального образования

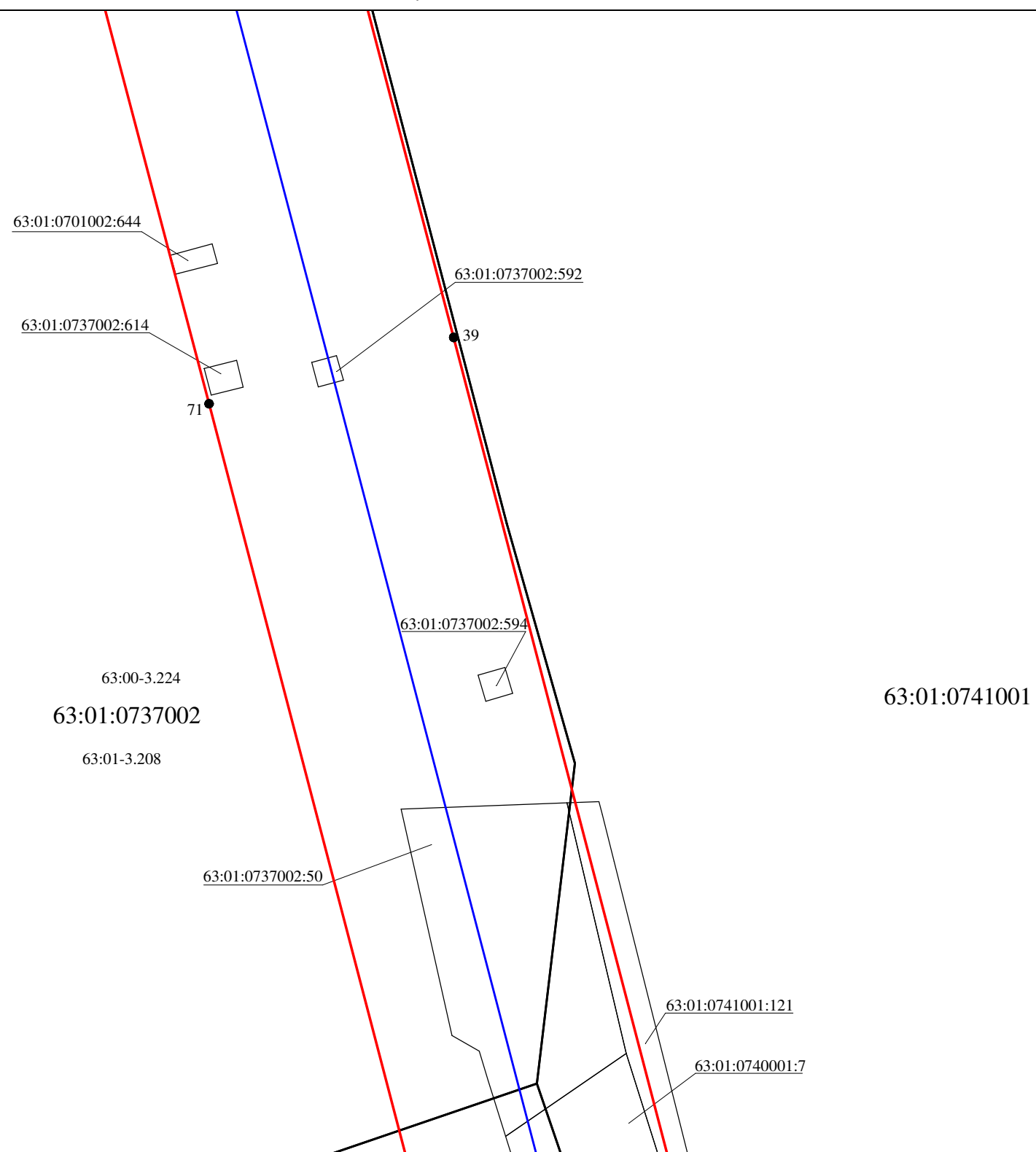


Подпись _____ Дата "02" июня 2021 г.

Место для оттиска печати (при наличии) лица, составившего описание местоположения границ объекта










Схема расположения границ публичного сервитута

Выносной лист 27



Масштаб 1:1000

Используемые условные знаки и обозначения:

-  проектная граница публичного сервитута
-  местоположение инженерного сооружения
-  граница учтенного земельного участка
-  граница кадастрового квартала
-  кадастровый номер земельного участка
-  учетный номер кадастрового квартала
-  ● 2 характеристическая точка границ, сведения о которой позволяют однозначно определить ее положение на местности
-  граница муниципального образования
-  реестровый номер муниципального образования

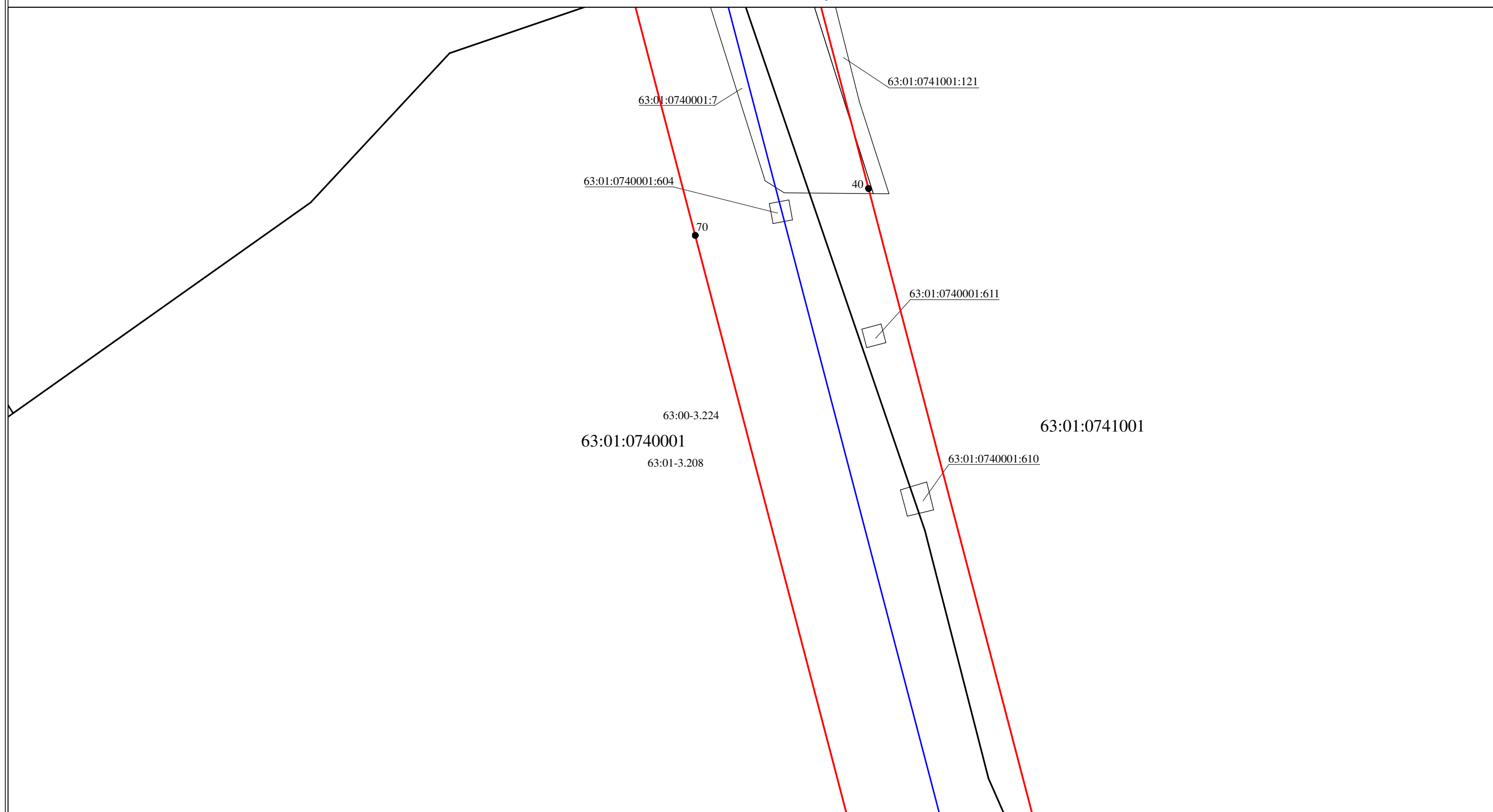


Подпись _____ Дата "02" июня 2021 г.

Место для оттиска печати (при наличии) лица, составившего описание местоположения границ объекта











Схема расположения границ публичного сервитута

Выносной лист 28



Масштаб 1:1000

Используемые условные знаки и обозначения:

-  проектная граница публичного сервитута
-  местоположение инженерного сооружения
-  граница учтенного земельного участка
-  граница кадастрового квартала
-  кадастровый номер земельного участка
-  учетный номер кадастрового квартала
-  ● 2
-  характерная точка границ, сведения о которой позволяют однозначно определить ее положение на местности
-  граница муниципального образования
-  реестровый номер муниципального образования

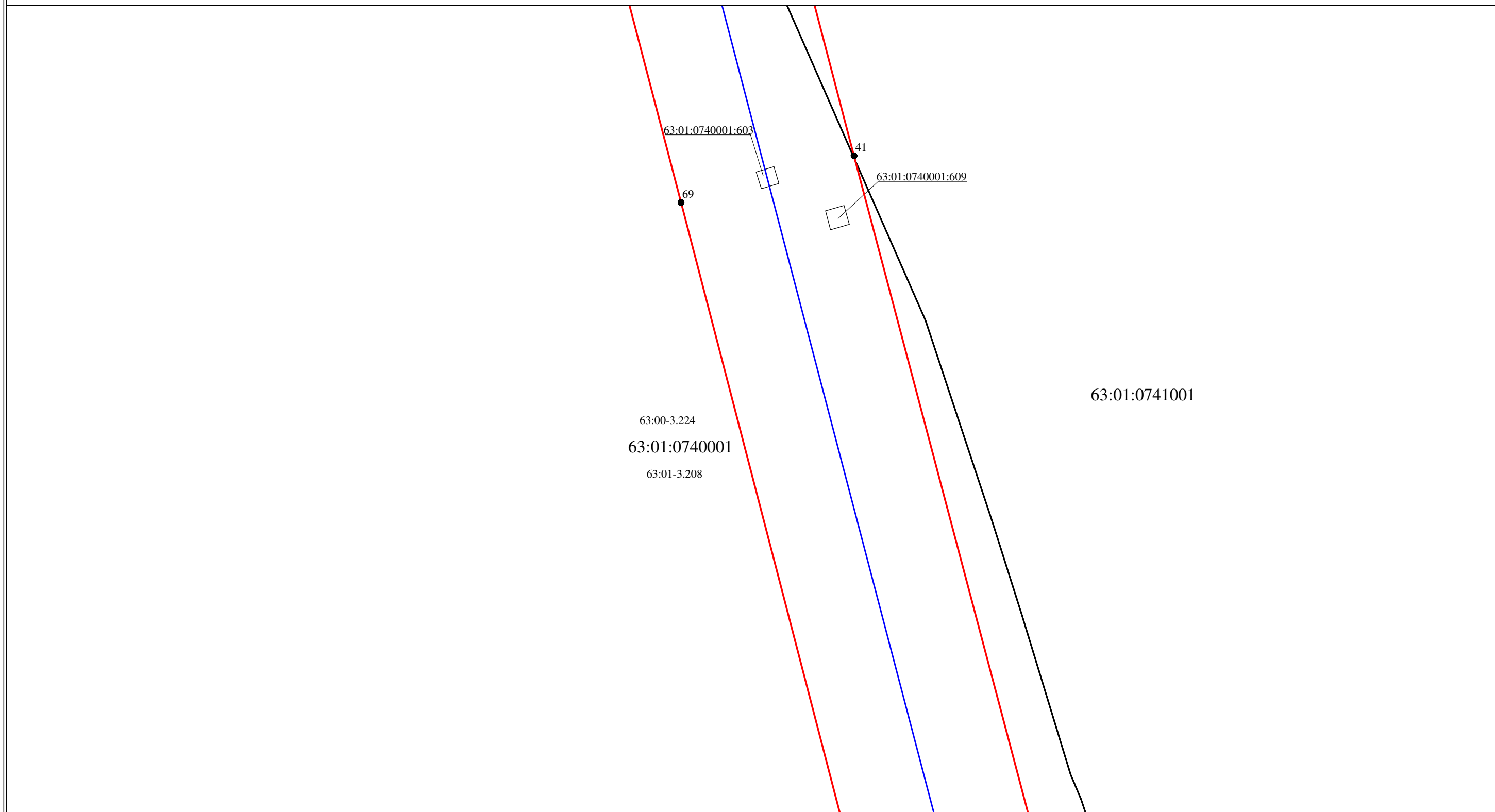


Подпись _____ Дата "02" июня 2021 г.

Место для оттиска печати (при наличии) лица, составившего описание местоположения границ объекта










Схема расположения границ публичного сервитута

Выносной лист 29



Масштаб 1:1000

Используемые условные знаки и обозначения:

-  проектная граница публичного сервитута
-  местоположение инженерного сооружения
-  граница учтенного земельного участка
-  граница кадастрового квартала
-  кадастровый номер земельного участка
-  учетный номер кадастрового квартала
-  2
характерная точка границ, сведения о которой позволяют однозначно определить ее положение на местности
-  граница муниципального образования
-  реестровый номер муниципального образования

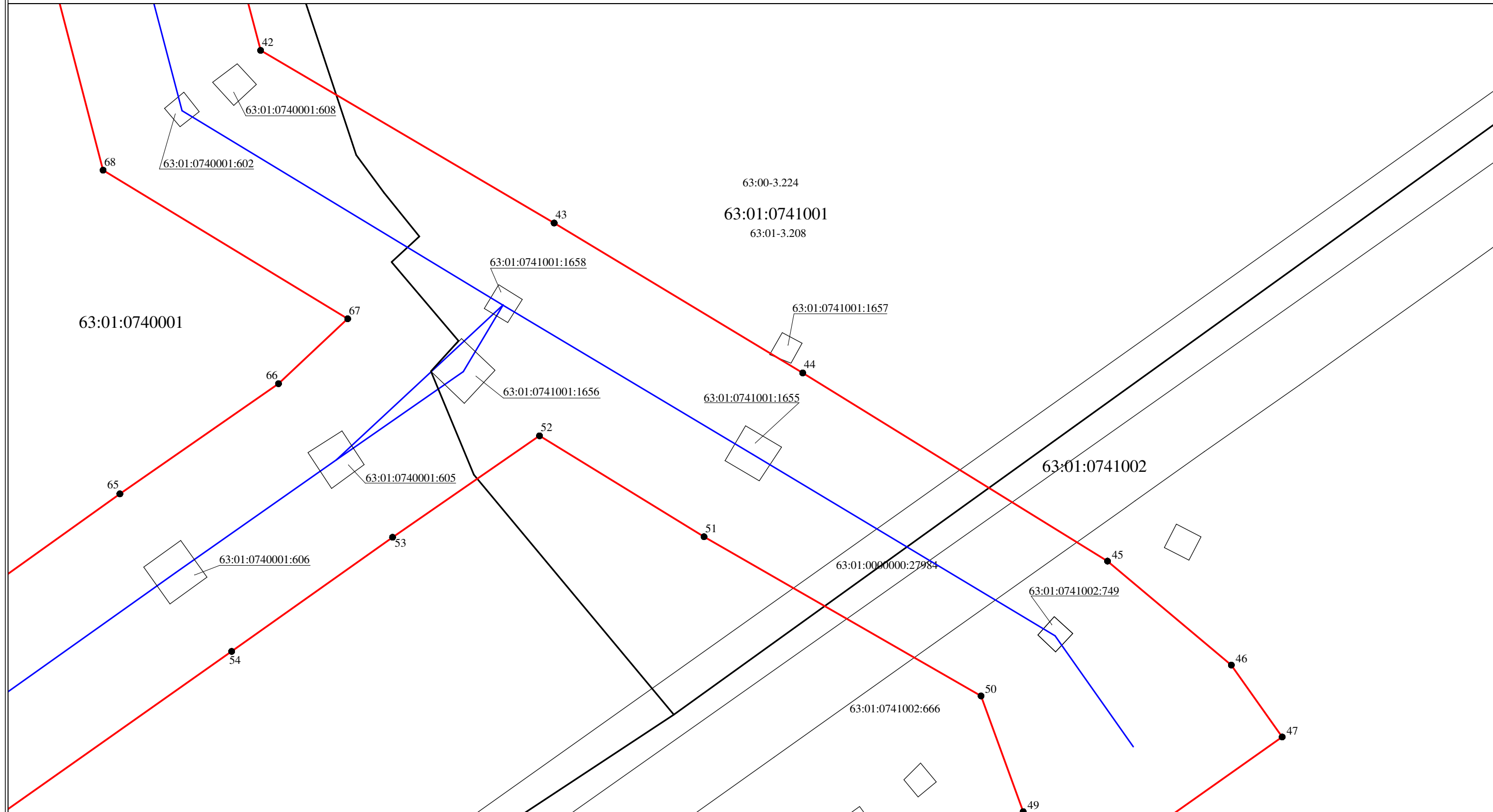


Подпись _____ Дата "02" июня 2021 г.

Место для оттиска печати (при наличии) лица, составившего описание местоположения границ объекта











Схема расположения границ публичного сервитута

Выносной лист 30



Масштаб 1:1000

Используемые условные знаки и обозначения:

-  проектная граница публичного сервитута
-  местоположение инженерного сооружения
-  граница учтенного земельного участка
-  граница кадастрового квартала
-  кадастровый номер земельного участка
-  учетный номер кадастрового квартала
-  ● 2
-  характеристическая точка границ, сведения о которой позволяют однозначно определить ее положение на местности
-  граница муниципального образования
-  реестровый номер муниципального образования

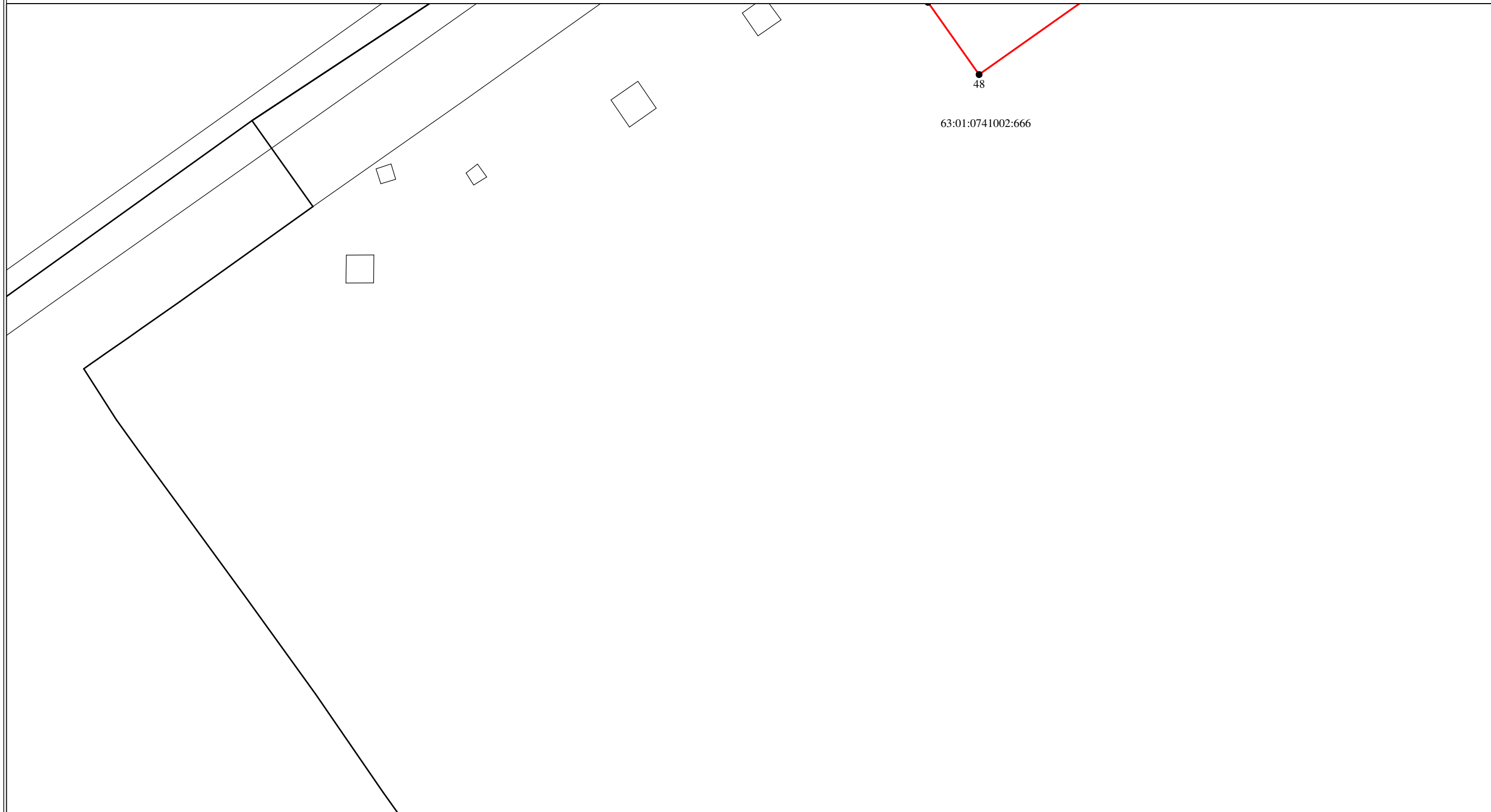


Подпись _____ Дата "02" июня 2021 г.











Место для оттиска печати (при наличии) лица, составившего описание местоположения границ объекта

Схема расположения границ публичного сервитута

Выносной лист 31



Используемые условные знаки и обозначения:

-  проектная граница публичного сервитута
-  местоположение инженерного сооружения
-  граница учтенного земельного участка
-  граница кадастрового квартала
-  кадастровый номер земельного участка
-  учетный номер кадастрового квартала
-  ● 2
-  характеристическая точка границ, сведения о которой позволяют однозначно определить ее положение на местности
-  граница муниципального образования
-  реестровый номер муниципального образования

Масштаб 1:1000

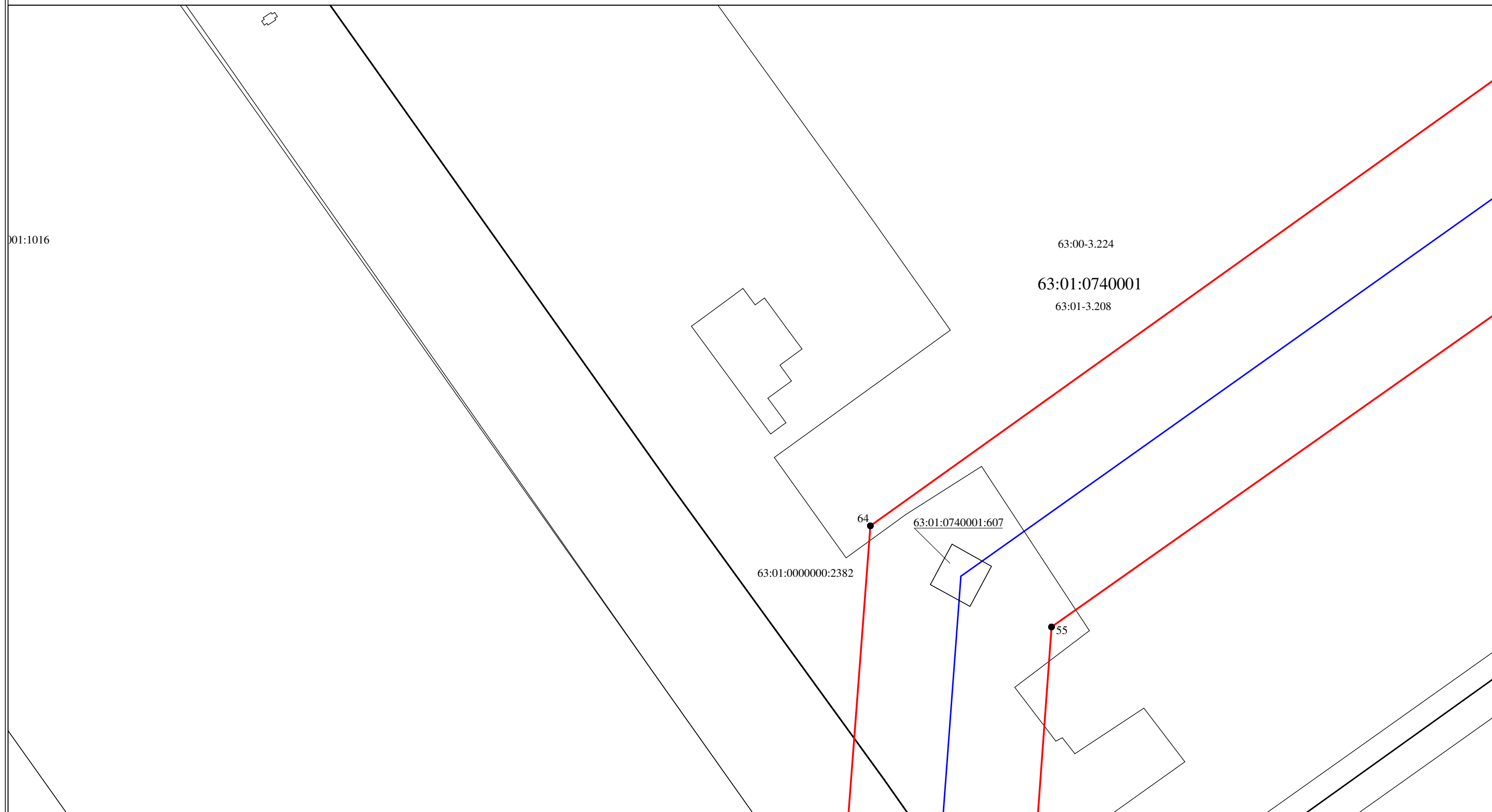


Подпись _____ Дата "02" июня 2021 г.

Место для оттиска печати (при наличии) лица, составившего описание местоположения границ объекта











Схема расположения границ публичного сервитута

Выносной лист 32



Масштаб 1:1000

Используемые условные знаки и обозначения:

-  проектная граница публичного сервитута
-  местоположение инженерного сооружения
-  граница учтенного земельного участка
-  граница кадастрового квартала
-  кадастровый номер земельного участка
-  кадастровый номер кадастрового квартала
-  ● 2
-  характеристическая точка границ, сведения о которой позволяют однозначно определить ее положение на местности
-  граница муниципального образования
-  реестровый номер муниципального образования

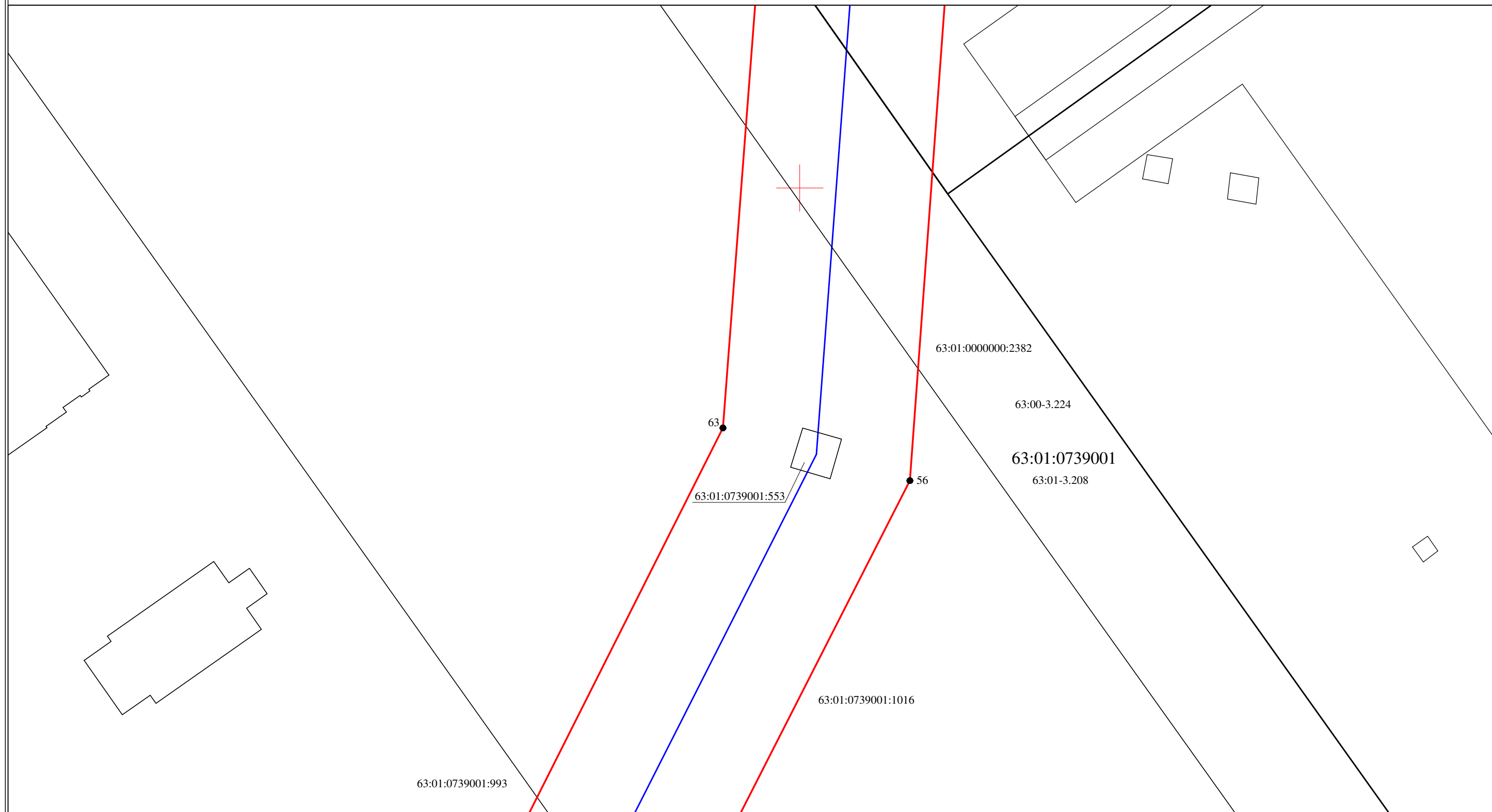


Подпись _____ Дата "02" июня 2021 г.

Место для оттиска печати (при наличии) лица, составившего описание местоположения границ объекта










Схема расположения границ публичного сервитута

Выносной лист 33



Масштаб 1:1000

Используемые условные знаки и обозначения:

-  проектная граница публичного сервитута
-  местоположение инженерного сооружения
-  граница учтенного земельного участка
-  граница кадастрового квартала
-  кадастровый номер земельного участка
-  учетный номер кадастрового квартала
-  ● 2 характеристическая точка границ, сведения о которой позволяют однозначно определить ее положение на местности
-  граница муниципального образования
-  реестровый номер муниципального образования

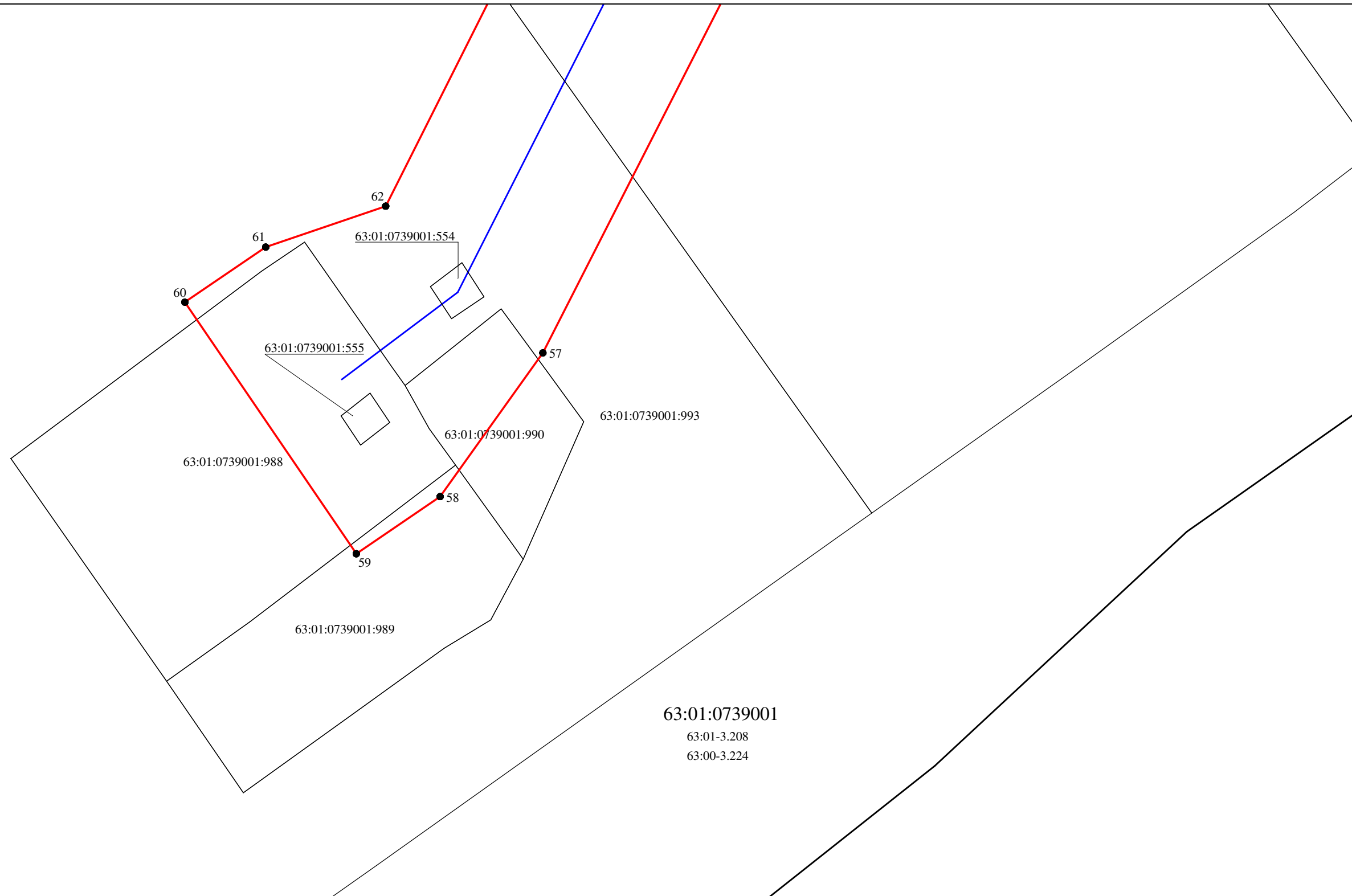


Подпись _____ Дата "02" июня 2021 г.

Место для оттиска печати (при наличии) лица, составившего описание местоположения границ объекта










Схема расположения границ публичного сервитута

Выносной лист 34



Масштаб 1:1000

Используемые условные знаки и обозначения:

-  проектная граница публичного сервитута
-  местоположение инженерного сооружения
-  граница учтенного земельного участка
-  граница кадастрового квартала
-  кадастровый номер земельного участка
-  учетный номер кадастрового квартала
-  2
характерная точка границ, сведения о которой позволяют однозначно определить ее положение на местности
-  граница муниципального образования
-  реестровый номер муниципального образования



Подпись _____ Дата "02" июня 2021 г.

Место для оттиска печати (при наличии) лица, составившего описание местоположения границ объекта