



АДМИНИСТРАЦИЯ ГОРОДСКОГО ОКРУГА САМАРА

ПОСТАНОВЛЕНИЕ

13.04.2022 № 243

Об установлении публичного сервитута в отношении частей земельных участков с кадастровыми номерами 63:01:0000000:23978, 63:01:0000000:35501, 63:01:0000000:26987, 63:01:0000000:35545, находящихся в муниципальной собственности городского округа Самара

В соответствии с пунктом 19 статьи 23 Земельного кодекса Российской Федерации, частью 4.2 статьи 25 Федерального закона от 08.11.2007 № 257-ФЗ «Об автомобильных дорогах и о дорожной деятельности в Российской Федерации и о внесении изменений в отдельные законодательные акты Российской Федерации», пунктом 10 Порядка подачи и рассмотрения заявления об установлении публичного сервитута в отношении земельных участков в границах полос отвода автомобильных дорог (за исключением частных автомобильных дорог) в целях прокладки, переноса, переустройства инженерных коммуникаций и их эксплуатации, а также требований к составу документов, прилагаемых к заявлению об установлении такого публичного сервитута, и требований к содержанию решения об установлении такого публичного сервитута, утвержденного Приказом Минтранса России от 10.08.2020 № 297, на основании заявлений общества с ограниченной ответственностью «Самарские коммунальные системы» (далее – ООО «СКС») от 31.03.2022, от 01.04.2022, постановляю:

Все согласования и положительные заключения, предусмотренные действующим законодательством и правовыми актами органов местного самоуправления, получены.

Требования, предъявляемые к данному виду распорядительных актов органов местного самоуправления, соблюдены.

Проект постановления готов к подписанию Главой городского округа Самара.

Наименование должности	Личная подпись и дата согласования	Инициалы имени, отчества и фамилия
------------------------	------------------------------------	------------------------------------

Руководитель Департамента
управления имуществом
городского округа Самара

А.В.Белоклоков

08.04.2022

Заместитель главы городского
округа – руководитель Правового
департамента Администрации
городского округа Самара

Д.В.Попов

08.04.2022

Заместитель главы городского
округа – руководитель Аппарата
Администрации городского
округа Самара

Е.Ю.Москвичева

11.04.2022

1. Установить в интересах ООО «СКС», ОГРН 1116312008340, ИНН 6312110828, КПП 631601001, адрес (место нахождения): 443056, Самарская область, г. Самара, ул. Луначарского, д. 56, публичный сервитут сроком действия с 31 марта 2022 г. до 31 декабря 2024 г. в отношении:

части (площадью 8651 кв.м) земельного участка с кадастровым номером 63:01:0000000:23978, относящегося по категории к землям населенных пунктов, находящегося в муниципальной собственности городского округа Самара, расположенного по адресу: Самарская область, г. Самара, Железнодорожный район, ул. Авиационная, на кадастровых планах (кадастровых картах) территорий кадастровых кварталов № 63:01:0111005, № 63:01:0111006, № 63:01:0112005, № 63:01:0112006, № 63:01:0112007, № 63:01:0112008, № 63:01:0112009, № 63:01:0112010, № 63:01:0112011, № 63:01:0113004, № 63:01:0113005, № 63:01:0113006, в целях строительства объекта водоснабжения «Строительство двух водоводов Д-1000 мм от водоводов ПОК в районе ул. Клиническая/ ул. Горная г.о. Самара до НФС-3», в границах полосы отвода автомобильной дороги общего пользования местного значения городского округа Самара (ул. Авиационная) в соответствии со схемой границ сервитута на кадастровом плане территории, являющейся приложением № 1 к настоящему постановлению;

части (площадью 35419 кв.м) земельного участка с кадастровым номером 63:01:0000000:35501, относящегося по категории к землям населенных пунктов, находящегося в муниципальной собственности городского округа Самара, расположенного по адресу: Самарская область, г. Самара, Железнодорожный район, ул. Ново-Урицкая, в целях строительства объекта водоснабжения «Строительство двух водоводов Д-1000 мм от водоводов ПОК в районе ул. Клиническая/ ул. Горная г.о. Самара до НФС-3», в границах полосы отвода автомобильной дороги общего пользования местного значения городского округа Самара (ул. Ново-Урицкая) в соответствии со схемой границ сервитута на кадастровом плане территории, являющейся приложением № 2 к настоящему постановлению;

части (площадью 251 кв.м) земельного участка с кадастровым номером

Все согласования и положительные заключения, предусмотренные действующим законодательством и правовыми актами органов местного самоуправления, получены.

Требования, предъявляемые к данному виду распорядительных актов органов местного самоуправления, соблюдены.

Проект постановления готов к подписанию Главой городского округа Самара.

Наименование должности	Личная подпись и дата согласования	Инициалы имени, отчества и фамилия
------------------------	------------------------------------	------------------------------------


Руководитель Департамента
управления имуществом
городского округа Самара



А.В.Белоклоков

08.04.2022

Заместитель главы городского
округа – руководитель Правового
департамента Администрации
городского округа Самара



Д.В.Попов

08.04.2022

Заместитель главы городского
округа – руководитель Аппарата
Администрации городского
округа Самара



Е.Ю.Москвичева

11.04.2022

63:01:0000000:26987, относящегося по категории к землям населенных пунктов, находящегося в муниципальной собственности городского округа Самара, расположенного по адресу: Самарская область, г. Самара, Железнодорожный район, ул. Речная, в целях строительства объекта водоснабжения «Строительство двух водоводов Д-1000 мм от водоводов ПОК в районе ул. Клиническая/ ул. Горная г.о. Самара до НФС-3», в границах полосы отвода автомобильной дороги общего пользования местного значения городского округа Самара (ул. Речная) в соответствии со схемой границ сервитута на кадастровом плане территории, являющейся приложением № 3 к настоящему постановлению;

части (площадью 12942 кв.м) земельного участка с кадастровым номером 63:01:0000000:35545, относящегося по категории к землям населенных пунктов, находящегося в муниципальной собственности городского округа Самара, расположенного по адресу: Самарская область, г. Самара, Железнодорожный район, ул. Ракитная, в целях строительства объекта водоснабжения «Строительство двух водоводов Д-1000 мм от водоводов ПОК в районе ул. Клиническая/ ул. Горная г.о. Самара до НФС-3», в границах полосы отвода автомобильной дороги общего пользования местного значения городского округа Самара (ул. Ракитная) в соответствии со схемой границ сервитута на кадастровом плане территории, являющейся приложением № 4 к настоящему постановлению.

2. Рекомендовать Департаменту управления имуществом городского округа Самара в течение 1 (одного) месяца со дня принятия настоящего постановления организовать работу по подготовке и заключению с ООО «СКС» соглашения, предусматривающего установление платы за публичный сервитут в отношении частей земельных участков, обозначенных в пункте 1 настоящего постановления, в размере:

91559,34 руб. (девятьсот одна тысяча пятисот пятидесяти девяти рублей 34 копейки) за часть (площадью 8651 кв.м) земельного участка с кадастровым номером 63:01:0000000:23978;

492983,96 руб. (четыре hundred девяносто две тысячи девятьсот восемьдесят три рубля 96 копеек) за часть (площадью 35419 кв.м)

Все согласования и положительные заключения, предусмотренные действующим законодательством и правовыми актами органов местного самоуправления, получены.

Требования, предъявляемые к данному виду распорядительных актов органов местного самоуправления, соблюдены.

Проект постановления готов к подписанию Главой городского округа Самара.

Наименование должности	Личная подпись и дата согласования	Инициалы имени, отчества и фамилия
------------------------	------------------------------------	------------------------------------

Руководитель Департамента
управления имуществом
городского округа Самара

А.В.Белоклоков

08.04.2022

Заместитель главы городского
округа – руководитель Правового
департамента Администрации
городского округа Самара

Д.В.Попов

08.04.2022

Заместитель главы городского
округа – руководитель Аппарата
Администрации городского
округа Самара

Е.Ю.Москвичева

11.04.2022

земельного участка с кадастровым номером 63:01:0000000:35501;

2711,85 руб. (двух тысяч семисот одиннадцати рублей 85 копеек) за часть (площадью 251 кв.м) земельного участка с кадастровым номером 63:01:0000000:26987;

180134,91 руб. (ста восьмидесяти тысяч ста тридцати четырех рублей 91 копейки) за часть (площадью 12942 кв.м) земельного участка с кадастровым номером 63:01:0000000:35545.

3. Управлению информации и аналитики Аппарата Администрации городского округа Самара в течение 5 (пяти) рабочих дней со дня принятия настоящего постановления разместить его на сайте Администрации городского округа Самара в информационно-телекоммуникационной сети «Интернет» и опубликовать в газете «Самарская Газета».

4. Департаменту управления имуществом городского округа Самара в течение 5 (пяти) рабочих дней со дня принятия настоящего постановления направить копию настоящего постановления в Управление Федеральной службы государственной регистрации, кадастра и картографии по Самарской области и ООО «СКС».

5. ООО «СКС» привести части земельных участков, в отношении которых в соответствии с пунктом 1 настоящего постановления устанавливается публичный сервитут, в состояние, пригодное для их использования в соответствии с разрешенным использованием после прекращения действия публичного сервитута.

6. Настоящее постановление вступает в силу со дня его принятия.

7. Контроль за выполнением настоящего постановления возложить на первого заместителя главы городского округа Самара Василенко В.А.

Глава городского округа



Е.В.Лапушкина

А.В.Белоклоков
977 77 99

Все согласования и положительные заключения, предусмотренные действующим законодательством и правовыми актами органов местного самоуправления, получены.

Требования, предъявляемые к данному виду распорядительных актов органов местного самоуправления, соблюдены.

Проект постановления готов к подписанию Главой городского округа Самара.

Наименование должности	Личная подпись и дата согласования	Инициалы имени, отчества и фамилия
------------------------	------------------------------------	------------------------------------

Руководитель Департамента
управления имуществом
городского округа Самара



А.В.Белоклоков

08.04.2022

Заместитель главы городского
округа – руководитель Правового
департамента Администрации
городского округа Самара



Д.В.Попов

08.04.2022

Заместитель главы городского
округа – руководитель Аппарата
Администрации городского
округа Самара



Е.Ю.Москвичева

11.04.2022

Неотъемлемой частью Схемы на 1 листе является Приложение на 1 листе - Сведения о характерных точках границ объекта

ПРИЛОЖЕНИЕ № 1
к постановлению Администрации г.о. Самара
от 13.04.2022 № 243

Первый заместитель главы
городского округа Самара В.А. Василенко

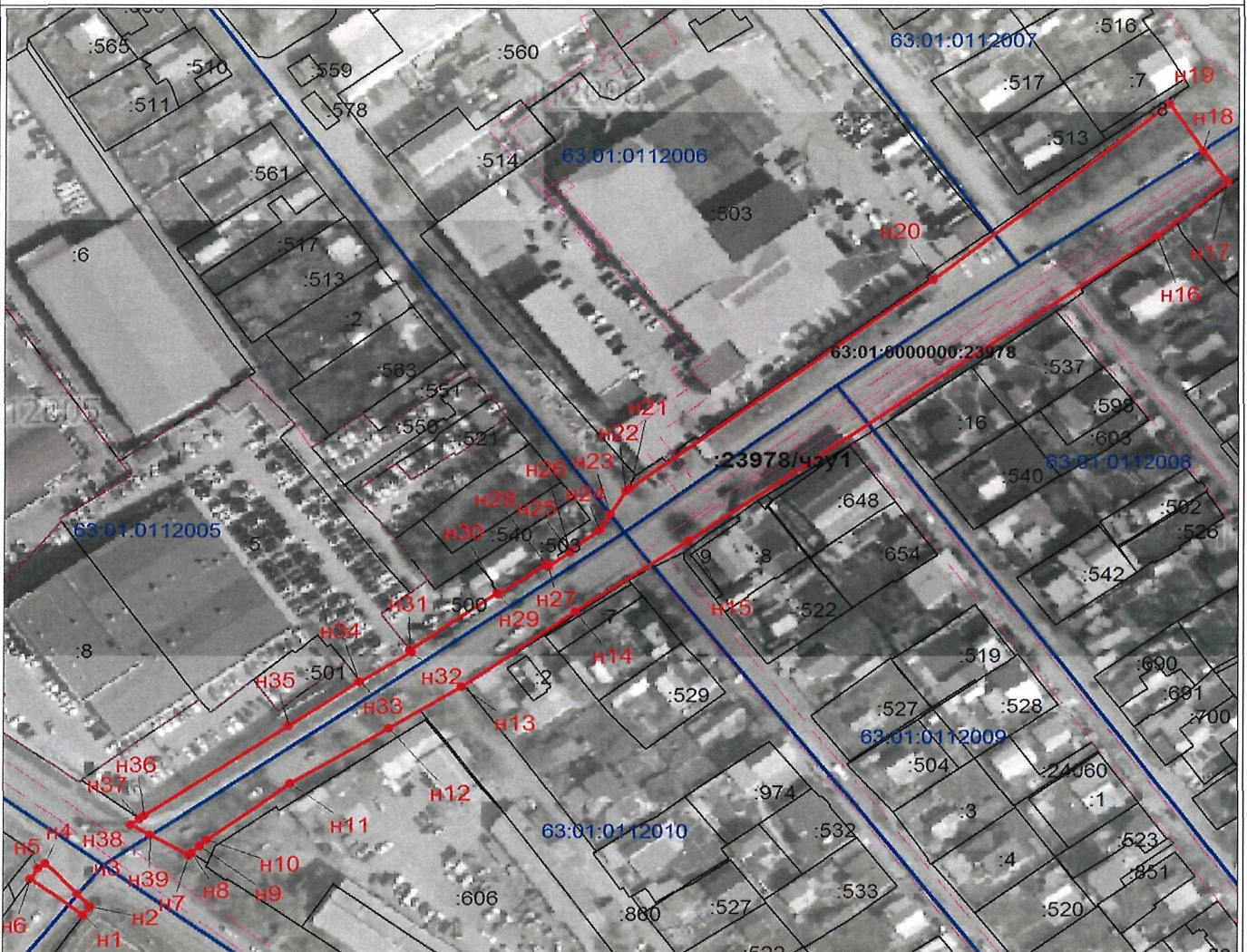
ГРАФИЧЕСКОЕ ОПИСАНИЕ МЕСТОПОЛОЖЕНИЯ ГРАНИЦ ПУБЛИЧНОГО СЕРВИТУТА в границах земельного участка с КН 63:01:0000000:23978

в целях размещения линейного объекта «Строительство двух водоводов Д-1000 мм от водоводов
ПОК в районе Клиническая/ул. Горная г.о. Самара до НФС-3»

Описание местоположения: Самарская область, г. Самара, Железнодорожный район, ул. Авиационная, на кадастровых планах (кадастровых картах) территорий кадастровых кварталов №63:01:0111005, №63:01:0111006, №63:01:0112005, №63:01:0112006, № 63:01:0112007, № 63:01:0112008, №63:01:0112009, №63:01:0112010, №63:01:0112011, №63:01:0113004, №63:01:0113005, №63:01:0113006

Площадь зоны действия публичного сервитута – 8 651 кв. м




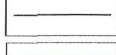

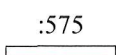


СХЕМА ГРАНИЦ ПУБЛИЧНОГО СЕРВИТУТА (лист 1 из 2)



Масштаб 1:2000

МСК-63, зона I

Используемые условные знаки и обозначения:

-  Характерные точки границы публичного сервитута
-  Надписи номеров характерных точек границы публичного сервитута
-  Граница публичного сервитута
-  Границы земельных участков согласно сведениям ЕГРН
-  Граница кадастрового квартала
-  Подпись номера кадастрового квартала
-  Надписи кадастрового номера земельного участка
-  Границы ЗОУИП по сведениям ЕГРН

Подпись

Кияева Н. В.

Дата 9 марта 2022 г.

Наименование должности	Личная подпись и дата согласования	Инициалы имени, отчества и фамилия
------------------------	---	--

Заместитель руководителя Департамента
по земельным, кадровым и
организационным вопросам



А.С.Крючков

08.04.2022

ОПИСАНИЕ ГРАНИЦ ПУБЛИЧНОГО СЕРВИТУТА (лист 2 из 2)
в границах земельного участка с КН 63:01:0000000:23978

1. Система координат – МСК-63, Зона 1

2. Сведения о характерных точках границ объекта

Обозначение характерных точек границ	Координаты, м		Метод определения координат характерной точки	Средняя квадратическая погрешность положения характерной точки (Mt), м	Описание обозначения точки на местности (при наличии)
	X	Y			
1	2	3	4	5	6
н1	386202.90	1374940.50	Аналитический метод	0.1	-
н2	386205.74	1374942.46	Аналитический метод	0.1	-
н3	386209.58	1374938.69	Аналитический метод	0.1	-
н4	386219.66	1374928.83	Аналитический метод	0.1	-
н5	386218.18	1374926.84	Аналитический метод	0.1	-
н6	386214.37	1374924.43	Аналитический метод	0.1	-
н1	386202.90	1374940.50	Аналитический метод	0.1	-
н7	386222.83	1374970.61	Аналитический метод	0.1	-
н8	386223.60	1374971.41	Аналитический метод	0.1	-
н9	386225.83	1374973.76	Аналитический метод	0.1	-
н10	386227.76	1374975.79	Аналитический метод	0.1	-
н11	386246.53	1374999.53	Аналитический метод	0.1	-
н12	386265.05	1375028.01	Аналитический метод	0.1	-
н13	386278.69	1375048.98	Аналитический метод	0.1	-
н14	386303.67	1375081.42	Аналитический метод	0.1	-
н15	386327.34	1375114.17	Аналитический метод	0.1	-
н16	386428.40	1375249.08	Аналитический метод	0.1	-
н17	386446.07	1375269.46	Аналитический метод	0.1	-
н18	386456.49	1375262.29	Аналитический метод	0.1	-
н19	386471.33	1375252.10	Аналитический метод	0.1	-
н20	386413.40	1375184.13	Аналитический метод	0.1	-
н21	386344.27	1375096.89	Аналитический метод	0.1	-
н22	386343.29	1375095.57	Аналитический метод	0.1	-
н23	386335.49	1375091.11	Аналитический метод	0.1	-
н24	386330.48	1375088.26	Аналитический метод	0.1	-
н25	386323.18	1375079.51	Аналитический метод	0.1	-
н26	386323.10	1375079.56	Аналитический метод	0.1	-
н27	386318.02	1375073.47	Аналитический метод	0.1	-
н28	386318.96	1375072.68	Аналитический метод	0.1	-
н29	386308.72	1375059.07	Аналитический метод	0.1	-
н30	386309.31	1375058.63	Аналитический метод	0.1	-
н31	386290.60	1375033.88	Аналитический метод	0.1	-
н32	386289.91	1375034.42	Аналитический метод	0.1	-
н33	386279.88	1375019.15	Аналитический метод	0.1	-
н34	386279.97	1375019.09	Аналитический метод	0.1	-
н35	386265.42	1374998.92	Аналитический метод	0.1	-
н36	386235.44	1374957.53	Аналитический метод	0.1	-
н37	386234.38	1374956.25	Аналитический метод	0.1	-
н38	386232.27	1374953.71	Аналитический метод	0.1	-
н39	386229.04	1374959.49	Аналитический метод	0.1	-
н7	386222.83	1374970.61	Аналитический метод	0.1	-

Подпись

Место для оттиска печати лица, составившего схему

Киева Н. В.

Дата 9 марта 2022 г.



Наименование должности	Личная подпись и дата согласования	Инициалы имени, отчества и фамилия
------------------------	---	--

Заместитель руководителя Департамента
по земельным, кадровым и
организационным вопросам



А.С.Крючков

08.04.2022

Неотъемлемой частью Схемы на I листе является Приложение на I листе - Сведения о характерных точках границ объекта

ПРИЛОЖЕНИЕ № 2
к постановлению Администрации г.о. Самара
от 13.04.2022 № 443

Первый заместитель главы
городского округа Самара
В.А. Василенко

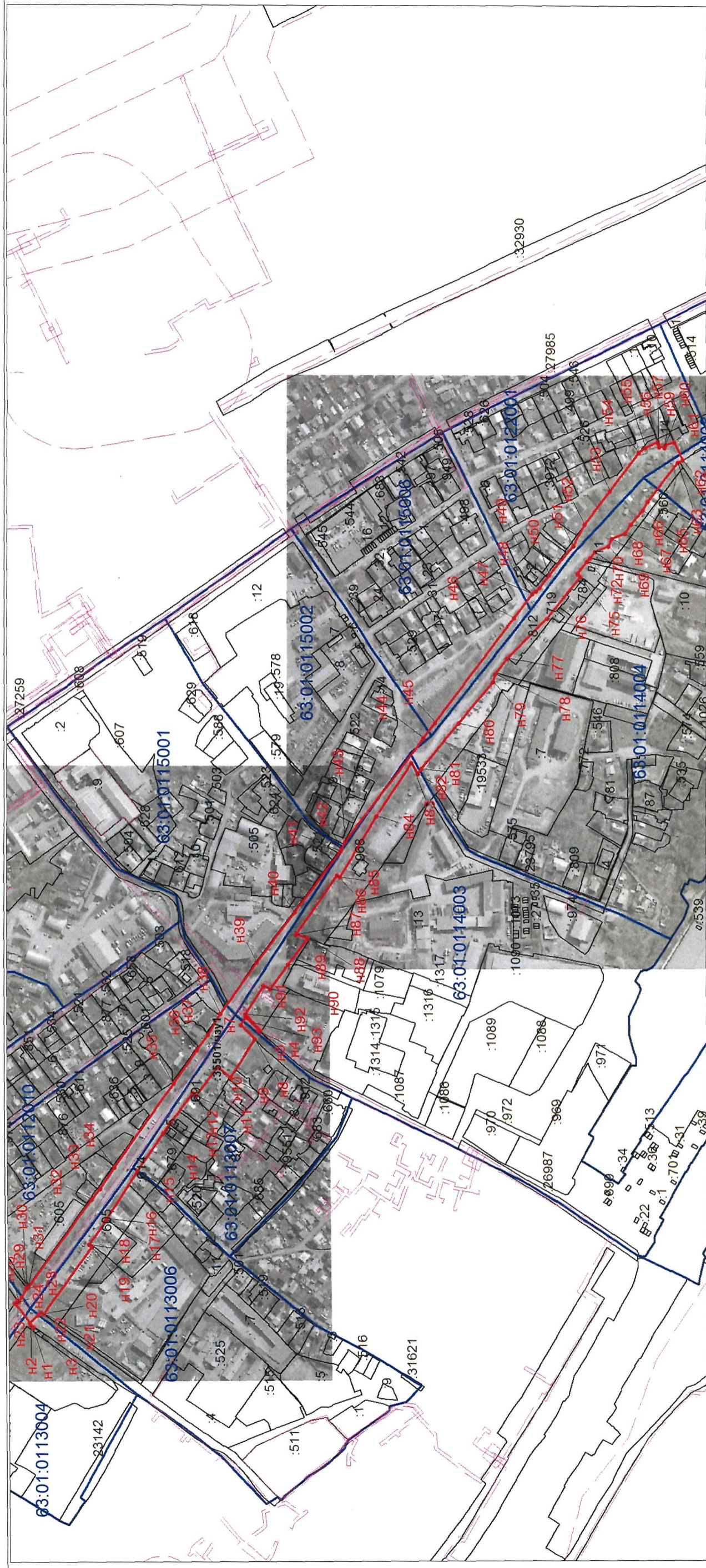
ГРАФИЧЕСКОЕ ОПИСАНИЕ МЕСТОПОЛОЖЕНИЯ ГРАНИЦ ПУБЛИЧНОГО СЕРВИТУТА

в границах земельного участка с КН 63:01:0000000:35501

в целях размещения линейного объекта «Строительство двух водоводов Д-1000 мм от водоводов ПУК в районе Клиническая/ул. Горная г.о. Самара до НФС-3»

Описание местоположения: Самарская область, г. Самара, Железнодорожный район, ул. Ново-Урицкая
Площадь зоны действия публичного сервитута – 35 419 кв. м

ОБЗОРНАЯ СХЕМА ГРАНИЦ ПУБЛИЧНОГО СЕРВИТУТА (лист 1 из 4)



Масштаб 1:5000

МСК-63, зона I

Используемые условные знаки и обозначения:

- | | | | |
|--|--|--|--|
| | Характерные точки границы публичного сервитута | | Границы ЗОУИТ по сведениям ЕГРН |
| | Надписи номеров характерных точек границы публичного сервитута | | Надписи кадастрового номера земельного участка |
| | Граница публичного сервитута | | Подпись номера кадастрового квартала |
| | Границы земельных участков согласно сведениям ЕГРН | | Границы кадастрового квартала |

63:01:0323004
Подпись
Киева Н. В.
Дата 9 марта 2022 г.

Наименование должности	Личная подпись и дата согласования	Инициалы имени, отчества и фамилии
------------------------	------------------------------------	------------------------------------

Заместитель руководителя Департамента
по земельным, кадровым и
организационным вопросам



А.С.Крючков

08.04.2022

ОПИСАНИЕ ГРАНИЦ ПУБЛИЧНОГО СЕРВИТУТА в границах земельного участка с КН 63:01:000000:35501 (лист 2 из 2)

1. Система координат – МСК-63, Зона I

2. Сведения о характерных точках границ объекта

Обозначение характерных точек границ	Координаты, м		Метод определения координат точки	Средняя квадратическая погрешность положения характерной точки (М), м	Описание обозначения точки на местности (при наличии)	Обозначение характерных точек границ	Координаты, м		Метод определения координат характерной точки	Средняя квадратическая погрешность положения характерной точки (М), м	Описание обозначения точки на местности (при наличии)
	X	Y					X	Y			
n1	386215.36	1374923.03	Аналитический метод	0.1	-	n48	385618.55	1375812.58	Аналитический метод	0.1	-
n2	386218.18	1374926.84	Аналитический метод	0.1	-	n49	385614.22	1375817.15	Аналитический метод	0.1	-
n3	386214.37	1374924.43	Аналитический метод	0.1	-	n50	385602.68	1375832.50	Аналитический метод	0.1	-
n1	386215.36	1374923.03	Аналитический метод	0.1	-	n51	385574.57	1375868.33	Аналитический метод	0.1	-
n4	385944.84	1375279.69	Аналитический метод	0.1	-	n52	385561.36	1375893.07	Аналитический метод	0.1	-
n5	385946.79	1375281.34	Аналитический метод	0.1	-	n53	385531.78	1375933.55	Аналитический метод	0.1	-
n6	385961.95	1375296.51	Аналитический метод	0.1	-	n54	385497.79	1375979.70	Аналитический метод	0.1	-
n7	385967.85	1375287.79	Аналитический метод	0.1	-	n55	385489.55	1375986.21	Аналитический метод	0.1	-
n8	385950.69	1375270.55	Аналитический метод	0.1	-	n56	385475.37	1375994.70	Аналитический метод	0.1	-
n9	385979.75	1375225.18	Аналитический метод	0.1	-	n57	385474.66	1375992.70	Аналитический метод	0.1	-
n10	385995.42	1375236.73	Аналитический метод	0.1	-	n58	385473.19	1375988.37	Аналитический метод	0.1	-
n11	386020.89	1375202.18	Аналитический метод	0.1	-	n59	385467.23	1375987.08	Аналитический метод	0.1	-
n12	386024.92	1375205.54	Аналитический метод	0.1	-	n60	385466.08	1375990.15	Аналитический метод	0.1	-
n13	386051.16	1375169.99	Аналитический метод	0.1	-	n61	385455.43	1375994.19	Аналитический метод	0.1	-
n14	386060.04	1375157.08	Аналитический метод	0.1	-	n62	385445.70	1375972.68	Аналитический метод	0.1	-
n15	386091.13	1375111.88	Аналитический метод	0.1	-	n63	385450.91	1375969.52	Аналитический метод	0.1	-
n16	386127.19	1375055.02	Аналитический метод	0.1	-	n64	385486.01	1375922.61	Аналитический метод	0.1	-
n17	386128.63	1375052.76	Аналитический метод	0.1	-	n65	385491.91	1375912.42	Аналитический метод	0.1	-
n18	386148.24	1375024.25	Аналитический метод	0.1	-	n66	385506.25	1375895.05	Аналитический метод	0.1	-
n19	386145.44	1375021.06	Аналитический метод	0.1	-	n67	385512.95	1375884.12	Аналитический метод	0.1	-
n20	386202.90	1374940.50	Аналитический метод	0.1	-	n68	385528.31	1375877.77	Аналитический метод	0.1	-
n21	386205.74	1374942.46	Аналитический метод	0.1	-	n69	385532.92	1375868.89	Аналитический метод	0.1	-
n22	386209.62	1374938.72	Аналитический метод	0.1	-	n70	385548.19	1375861.80	Аналитический метод	0.1	-
n23	386219.66	1374928.83	Аналитический метод	0.1	-	n71	385554.01	1375854.35	Аналитический метод	0.1	-
n24	386237.13	1374952.39	Аналитический метод	0.1	-	n72	385557.70	1375849.62	Аналитический метод	0.1	-
n25	386234.38	1374956.25	Аналитический метод	0.1	-	n73	385568.85	1375835.35	Аналитический метод	0.1	-
n26	386232.27	1374953.71	Аналитический метод	0.1	-	n74	385569.16	1375834.95	Аналитический метод	0.1	-
n27	386229.04	1374959.49	Аналитический метод	0.1	-	n75	385565.43	1375830.97	Аналитический метод	0.1	-
n28	386222.83	1374970.61	Аналитический метод	0.1	-	n76	385604.38	1375780.31	Аналитический метод	0.1	-
n29	386223.60	1374971.41	Аналитический метод	0.1	-	n77	385651.60	1375731.96	Аналитический метод	0.1	-
n30	386222.52	1374972.92	Аналитический метод	0.1	-	n78	385666.31	1375712.74	Аналитический метод	0.1	-
n31	386221.29	1374971.36	Аналитический метод	0.1	-	n79	385668.44	1375703.45	Аналитический метод	0.1	-
n32	386145.71	1375077.39	Аналитический метод	0.1	-	n80	385709.71	1375652.79	Аналитический метод	0.1	-
n33	386135.45	1375090.64	Аналитический метод	0.1	-	n81	385753.11	1375598.09	Аналитический метод	0.1	-
n34	386118.78	1375115.59	Аналитический метод	0.1	-	n82	385757.52	1375591.48	Аналитический метод	0.1	-
n35	386048.15	1375216.33	Аналитический метод	0.1	-	n83	385765.17	1375604.60	Аналитический метод	0.1	-
n36	386020.61	1375256.15	Аналитический метод	0.1	-	n84	385806.69	1375539.79	Аналитический метод	0.1	-
n37	386007.19	1375275.16	Аналитический метод	0.1	-	n85	385850.20	1375465.90	Аналитический метод	0.1	-
n38	385992.26	1375300.14	Аналитический метод	0.1	-	n86	385854.03	1375467.99	Аналитический метод	0.1	-
n39	385949.60	1375362.49	Аналитический метод	0.1	-	n87	385902.76	1375396.49	Аналитический метод	0.1	-
n40	385904.06	1375423.43	Аналитический метод	0.1	-	n88	385888.00	1375392.27	Аналитический метод	0.1	-
n41	385849.48	1375496.99	Аналитический метод	0.1	-	n89	385911.46	1375360.73	Аналитический метод	0.1	-
n42	385848.33	1375498.95	Аналитический метод	0.1	-	n90	385932.42	1375330.68	Аналитический метод	0.1	-
n43	385844.00	1375507.95	Аналитический метод	0.1	-	n91	385940.49	1375334.60	Аналитический метод	0.1	-
n44	385751.52	1375634.01	Аналитический метод	0.1	-	n92	385962.57	1375300.26	Аналитический метод	0.1	-
n45	385737.74	1375652.72	Аналитический метод	0.1	-	n93	385953.32	1375290.24	Аналитический метод	0.1	-
n46	385644.28	1375780.20	Аналитический метод	0.1	-	n94	385943.89	1375281.17	Аналитический метод	0.1	-
	385622.82	1375809.45	Аналитический метод	0.1	-	n4	385944.84	1375279.69	Аналитический метод	0.1	-



Подпись

Кияева Н. В.

Дата 9 марта 2022 г.

Место для отписки и печати, составившего схему

Наименование должности	Личная подпись и дата согласования	Инициалы имени, отчества и фамилия
------------------------	------------------------------------	------------------------------------

Заместитель руководителя Департамента
по земельным, кадровым и
организационным вопросам



А.С.Крючков

28.04.2022

Неотъемлемой частью схемы на 1 листе является Приложение на 1 листе
- Сведения о характерных точках границ объекта

ПРИЛОЖЕНИЕ № 3
к постановлению Администрации г.о. Самара
от 13.04.2022 № 243

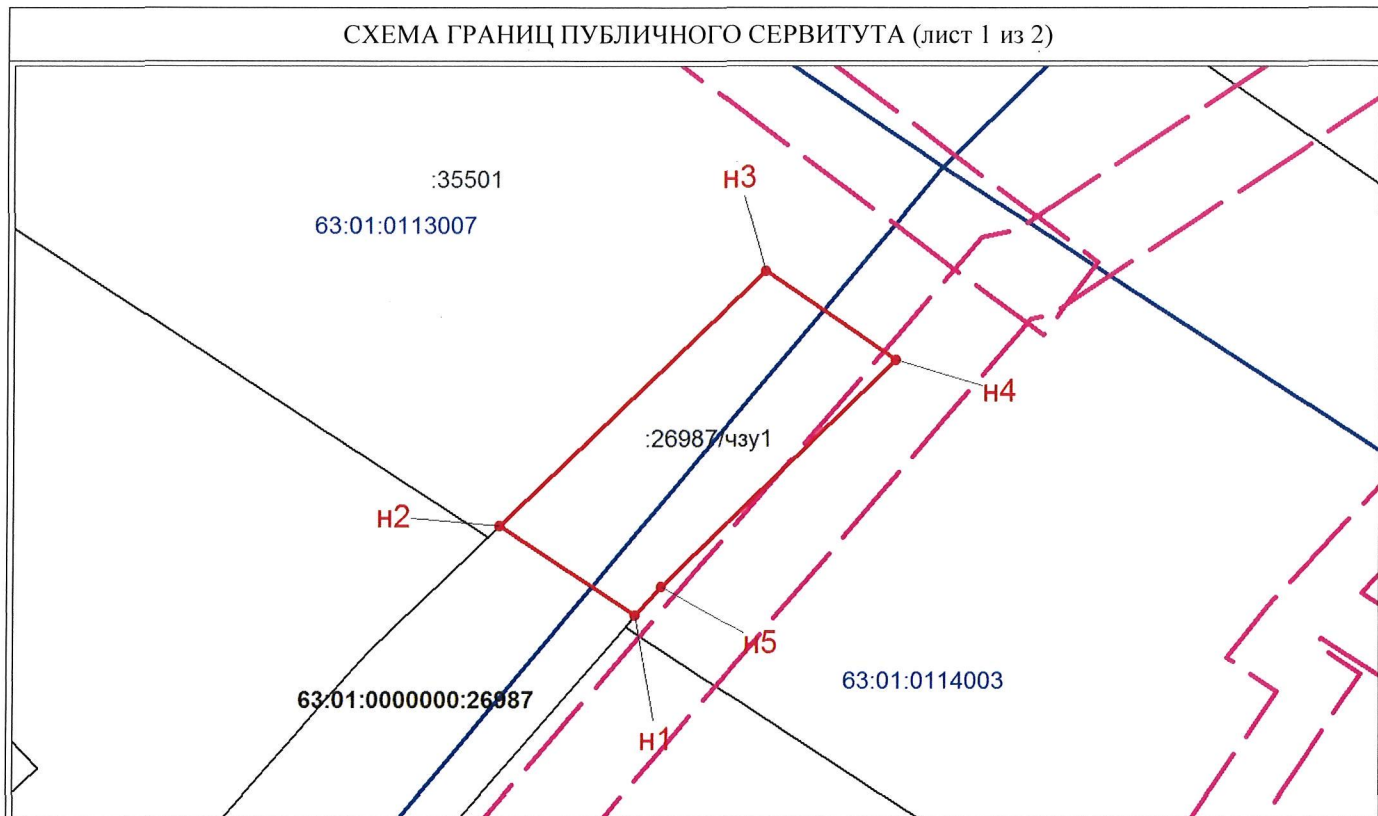
Первый заместитель главы
городского округа Самара

В.А. Василенко

ГРАФИЧЕСКОЕ ОПИСАНИЕ МЕСТОПОЛОЖЕНИЯ ГРАНИЦ ПУБЛИЧНОГО СЕРВИТУТА

в границах земельного участка с КН 63:01:0000000:26987
в целях размещения линейного объекта «Строительство двух водоводов Д-1000 мм от водоводов
ПОК в районе Клиническая/ул. Горная г.о. Самара до НФС-3»

Описание местоположения: Самарская область, г. Самара, Железнодорожный район, ул. Речная
Площадь зоны действия публичного сервитута – 251 кв. м



Масштаб 1:500

Система координат: МСК-63, Зона 1

Используемые условные знаки и обозначения:

	Характерные точки границы публичного сервитута
1	Надписи номеров характерных точек границы публичного сервитута
	Граница публичного сервитута
	Границы земельных участков согласно сведениям ЕГРН
	Граница кадастрового квартала
63:01:0323004	Подпись номера кадастрового квартала
:575	Надписи кадастрового номера земельного участка
	Границы ЗОУИТ по сведениям ЕГРН

Кадастровый инженер



Кияева Н. В.

Дата 9 марта 2022г.

Место для оттиска печати (при наличии) лица, составившего схему

Наименование должности	Личная подпись и дата согласования	Инициалы имени, отчества и фамилия
------------------------	---	--

Заместитель руководителя Департамента
по земельным, кадровым и
организационным вопросам



А.С.Крючков

08.04.2022

ОПИСАНИЕ ГРАНИЦ ПУБЛИЧНОГО СЕРВИТУТА (лист 2 из 2)
в границах земельного участка с КН 63:01:0000000:26987

1. Система координат - МСК-63, Зона 1

2. Сведения о характерных точках границ объекта

Обозначение характерных точек границ	Координаты, м		Метод определения координат характерной точки	Средняя квадратическая погрешность положения характерной точки (Mt), м	Описание обозначения точки на местности (при наличии)
	X	Y			
1	2	3	4	5	6
н1	385944.84	1375279.69	Аналитический метод	0.1	-
н2	385950.69	1375270.55	Аналитический метод	0.1	-
н3	385967.85	1375287.79	Аналитический метод	0.1	-
н4	385961.95	1375296.51	Аналитический метод	0.1	-
н5	385946.79	1375281.34	Аналитический метод	0.1	-
н1	385944.84	1375279.69	Аналитический метод	0.1	-

Кадастровый инженер



Кияева Н. В.

Дата 9 марта 2022г.

Место для оттиска печати (при наличии) лица, составившего схему

Наименование должности	Личная подпись и дата согласования	Инициалы имени, отчества и фамилия
------------------------	---	--

Заместитель руководителя Департамента
по земельным, кадровым и
организационным вопросам



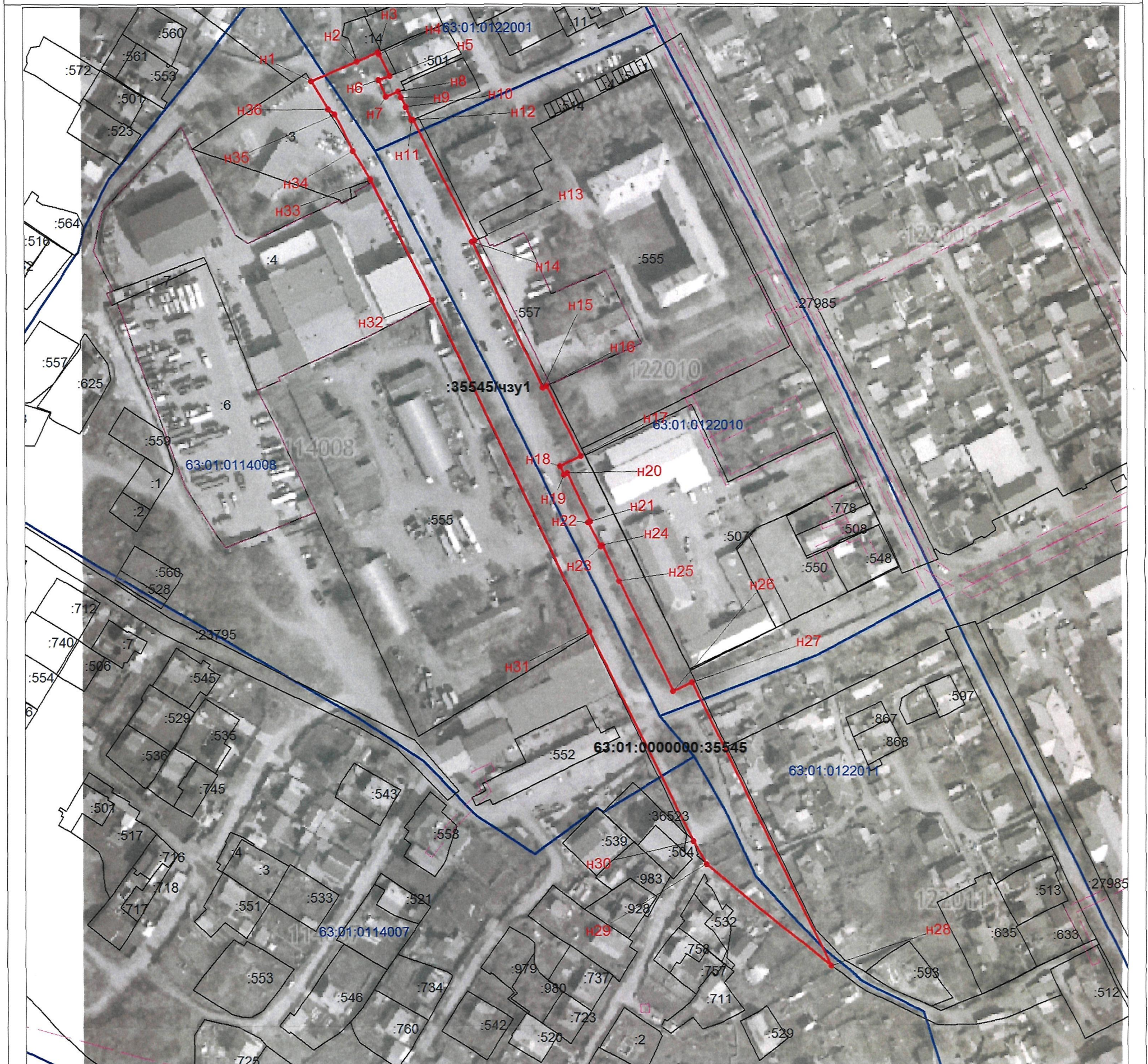
А.С.Крючков

08.04.2022

ГРАФИЧЕСКОЕ ОПИСАНИЕ МЕСТОПОЛОЖЕНИЯ ГРАНИЦ ПУБЛИЧНОГО СЕРВИТУТА
в границах земельного участка с КН 63:01:0000000:35545
в целях размещения линейного объекта «Строительство двух водоводов Д-1000 мм от водоводов ПОК
в районе Клиническая/ул. Горная г.о. Самара до НФС-3»

Описание местоположения: Самарская область, город Самара, Железнодорожный район, улица Ракитная
Площадь зоны действия публичного сервитута – 12 942 кв. м







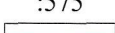

СХЕМА ГРАНИЦ ПУБЛИЧНОГО СЕРВИТУТА (лист 1 из 2)



Масштаб 1:2000

МСК-63, зона 1

Используемые условные знаки и обозначения:

-  Характерные точки границы публичного сервитута
-  Надписи номеров характерных точек границы публичного сервитута
-  Граница публичного сервитута
-  Границы земельных участков согласно сведениям ЕГРН
-  Граница кадастрового квартала
-  Подпись номера кадастрового квартала
-  Надписи кадастрового номера земельного участка
-  Границы ЗОУИТ по сведениям ЕГРН

Подпись



Киева Н. В.

Дата 9 марта 2022 г

Наименование должности	Личная подпись и дата согласования	Инициалы имени, отчества и фамилия
------------------------	------------------------------------	------------------------------------

Заместитель руководителя Департамента
по земельным, кадровым и
организационным вопросам



А.С.Крючков

08.04.2022

ОПИСАНИЕ ГРАНИЦ ПУБЛИЧНОГО СЕРВИТУТА (лист 2 из 2)
в границах земельного участка с КН 63:01:0000000:35545

1. Система координат – МСК-63, Зона 1

2. Сведения о характерных точках границ объекта

Обозначение характерных точек границ	Координаты, м		Метод определения координат характерной точки	Средняя квадратическая погрешность положения характерной точки (Mt), м	Описание обозначения точки на местности (при наличии)
	X	Y			
1	2	3	4	5	6
н1	385445.70	1375972.68	Аналитический метод	0.1	-
н2	385455.43	1375994.19	Аналитический метод	0.1	-
н3	385459.97	1376003.92	Аналитический метод	0.1	-
н4	385458.87	1376004.57	Аналитический метод	0.1	-
н5	385448.96	1376009.75	Аналитический метод	0.1	-
н6	385446.69	1376004.40	Аналитический метод	0.1	-
н7	385438.91	1376007.69	Аналитический метод	0.1	-
н8	385441.44	1376013.67	Аналитический метод	0.1	-
н9	385438.86	1376015.02	Аналитический метод	0.1	-
н10	385434.15	1376017.13	Аналитический метод	0.1	-
н11	385427.98	1376019.90	Аналитический метод	0.1	-
н12	385428.27	1376020.55	Аналитический метод	0.1	-
н13	385372.19	1376049.82	Аналитический метод	0.1	-
н14	385371.54	1376048.56	Аналитический метод	0.1	-
н15	385303.17	1376082.51	Аналитический метод	0.1	-
н16	385304.05	1376084.27	Аналитический метод	0.1	-
н17	385271.34	1376100.81	Аналитический метод	0.1	-
н18	385266.34	1376090.79	Аналитический метод	0.1	-
н19	385262.26	1376092.67	Аналитический метод	0.1	-
н20	385263.08	1376094.36	Аналитический метод	0.1	-
н21	385240.70	1376105.36	Аналитический метод	0.1	-
н22	385240.16	1376104.31	Аналитический метод	0.1	-
н23	385228.81	1376110.19	Аналитический метод	0.1	-
н24	385229.31	1376111.16	Аналитический метод	0.1	-
н25	385212.65	1376119.25	Аналитический метод	0.1	-
н26	385161.18	1376145.34	Аналитический метод	0.1	-
н27	385165.58	1376154.12	Аналитический метод	0.1	-
н28	385032.92	1376220.54	Аналитический метод	0.1	-
н29	385080.08	1376161.57	Аналитический метод	0.1	-
н30	385090.62	1376155.24	Аналитический метод	0.1	-
н31	385188.55	1376105.21	Аналитический метод	0.1	-
н32	385343.53	1376029.80	Аналитический метод	0.1	-
н33	385399.85	1376000.41	Аналитический метод	0.1	-
н34	385413.18	1375992.34	Аналитический метод	0.1	-
н35	385430.19	1375983.84	Аналитический метод	0.1	-
н36	385432.54	1375980.63	Аналитический метод	0.1	-
н1	385445.70	1375972.68	Аналитический метод	0.1	-

Подпись _____

Киева Н. В.

Дата 9 марта 2022 г.

Место для отписки печатного лица, составившего схему



Наименование должности	Личная подпись и дата согласования	Инициалы имени, отчества и фамилия
------------------------	---	--

Заместитель руководителя Департамента
по земельным, кадровым и
организационным вопросам



А.С.Крючков

08.04.2022