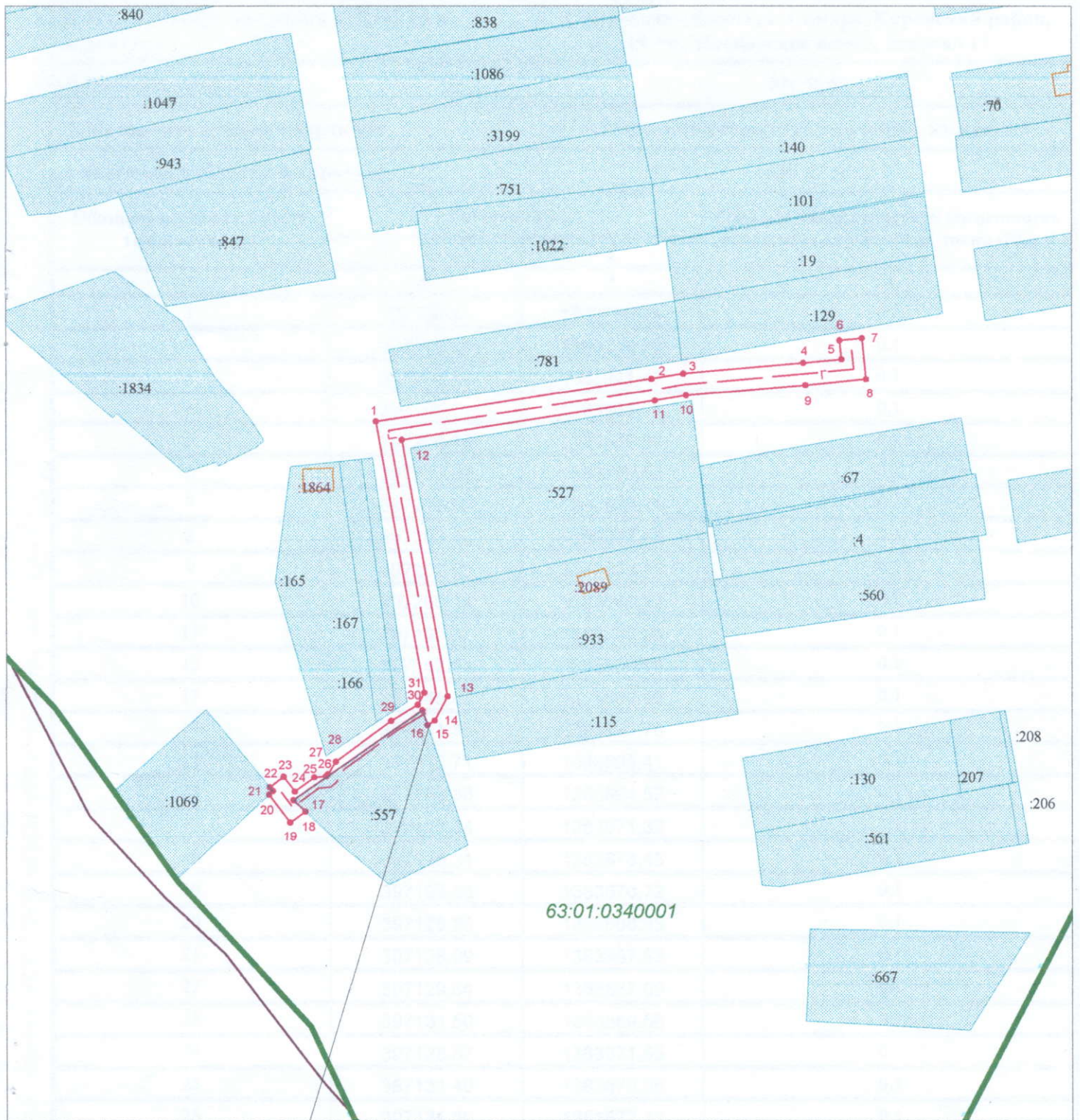


**ГРАФИЧЕСКОЕ ОПИСАНИЕ
МЕСТОПОЛОЖЕНИЯ ГРАНИЦ ПУБЛИЧНОГО СЕРВИТУТА**

1. Местоположения границ публичного сервитута		Самарская область, г. Самара, Кировский район, 19 км, Московское шоссе, квартал 17	
2. Система координат		МСК-63	
3. Метод определения координат		метод спутниковых геодезических измерений	
4. Площадь публичного сервитута		630 кв.м.	
Обозначение характерных точек границы	Координаты, м		Средняя квадратическая погрешность положения характерной точки (M), м
	X	Y	
1	2	3	4
1	397195.47	1383886.24	0.1
2	397203.17	1383935.75	0.1
3	397204.12	1383941.47	0.1
4	397206.01	1383963.04	0.1
5	397206.69	1383969.88	0.1
6	397210.09	1383969.53	0.1
7	397210.50	1383973.51	0.1
8	397203.10	1383974.27	0.1
9	397202.03	1383963.41	0.1
10	397200.14	1383941.97	0.1
11	397199.22	1383936.36	0.1
12	397192.14	1383890.89	0.1
13	397145.87	1383899.06	0.1
14	397141.50	1383896.70	0.1
15	397140.71	1383895.41	0.1
16	397143.38	1383894.52	0.1
17	397127.34	1383871.32	0.1
18	397125.31	1383873.45	0.1
19	397123.33	1383870.72	0.1
20	397128.35	1383866.93	0.1
21	397128.99	1383867.63	0.1
22	397129.64	1383867.09	0.1
23	397131.50	1383869.56	0.1
24	397128.87	1383871.55	0.1
25	397131.40	1383875.05	0.1
26	397131.60	1383877.13	0.1
27	397131.93	1383877.50	0.1
28	397134.22	1383878.94	0.1
29	397141.44	1383888.92	0.1
30	397144.35	1383893.69	0.1
31	397146.55	1383894.87	0.1
1	397195.47	1383886.24	0.1







СХЕМА РАСПОЛОЖЕНИЯ ГРАНИЦ ПУБЛИЧНОГО СЕРВИТУТА



Масштаб 1:1000

Граница публичного сервитута

Условные обозначения

- | | | | |
|------------------------------------------------------------------------------------|------------------------------------------------|-------------------------------------------------------------------------------------|-------------------------------------------|
|  | Границы кадастрового квартала | 63:01:0340001 | Номера кадастрового квартала |
|  | Граница земельных участков включенных в ЕГРН |  | Граница публичного сервитута |
| :1263 | Надпись кадастрового номера земельного участка |  | Граница проектного инженерного сооружения |
| :1781 | Надпись кадастрового номера ОКС |  | Характерная точка границы |
|  | Граница ОКС включенных в ЕГРН | 1 | Обозначение новой характерной точки |