

Внесение изменений в документацию по планировке территории (проект планировки территории и проект межевания территории) в границах «Военного городка № 94» (19 км Московского шоссе) в Кировском районе городского округа Самара, утвержденную постановлением Администрации городского округа Самара от 08.08.2016 г. №1125.

Утверждаемая часть.

ЧЕРТЁЖ ПЛАНИРОВКИ ТЕРРИТОРИИ С ОТОБРАЖЕНИЕМ КРАСНЫХ ЛИНИЙ, ГРАНИЦ СУЩЕСТВУЮЩИХ И ПЛАНИРУЕМЫХ ЭЛЕМЕНТОВ ПЛАНИРОВОЧНОЙ СТРУКТУРЫ, ГРАНИЦ ЗОН ПЛАНИРУЕМОГО РАЗМЕЩЕНИЯ ОБЪЕКТОВ КАПИТАЛЬНОГО СТРОИТЕЛЬСТВА,  
М 1:1000.


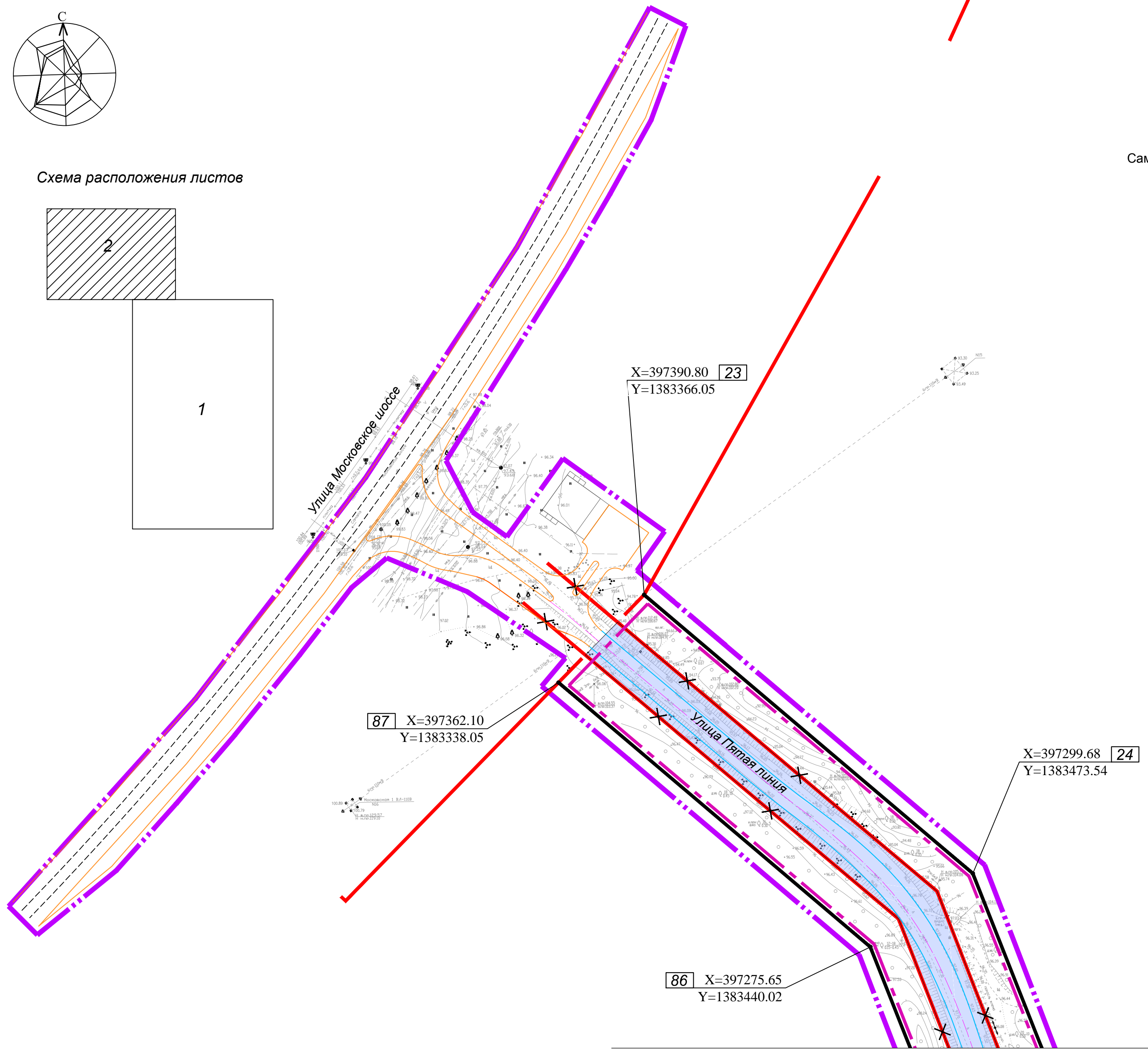
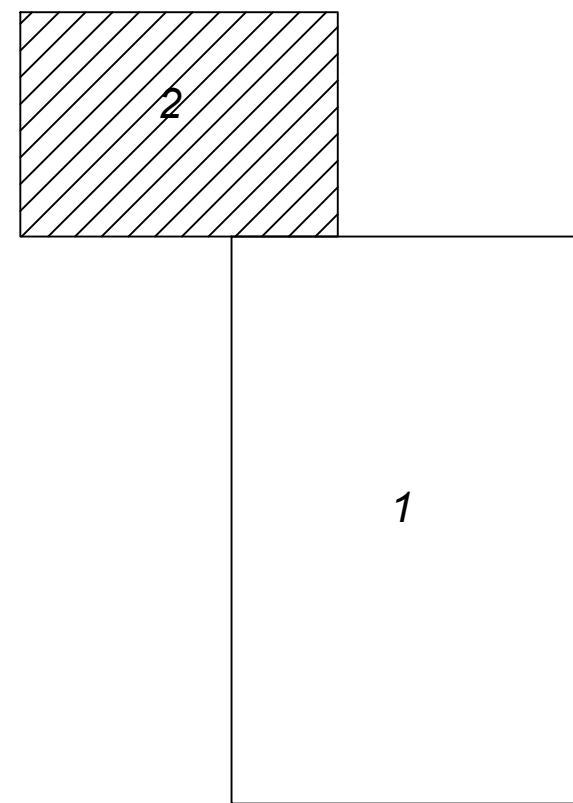


Схема расположения листов



Линия сводки с листом 1.1

**ПРИЛОЖЕНИЕ №**  
**к Постановлению Кировского внутригородского района**  
**городского округа Самара от 11.11.2021 № 79**

Условные обозначения

Условный знак для отображения	Наименование условного обозначения
	Граница, в отношении которой осуществляется подготовка проекта планировки
	Граница планируемого элемента планировочной структуры (УДС)
	Граница планируемого элемента планировочной структуры (квартал)
	Зоны размещения объектов жилого назначения, в том числе: зоны размещения многоэтажной жилой застройки
	Зоны размещения объектов, предназначенных для образования и просвещения (общеобразовательная школа)
	Зоны размещения объектов, предназначенных для обслуживания жилой застройки, в том числе: объектов капитального строительства коммунальных услуг (котельная, РП, ТП)
	Зона размещения объектов, предназначенных для хранения автотранспорта (объектов гаражного назначения - паркинги)
	Зоны размещения территорий общего пользования, в том числе: улично-дорожной сети (автомобильные дороги, парковки, ЛОС)
	Действующие красные линии
	Действующие красные линии, подлежащие отмене
	Устанавливаемые красные линии
	Поворотные точки планируемых красных линий
	Координаты поворотных точек планируемых красных линий
	Реконструируемые улицы, проезды, тротуары
	Планируемые улицы, проезды, тротуары
	Оси улиц
	Планируемые парковки
35 (2)	Вместимость парковок общая (в скобках указано число парковочных мест для МГН)
	Номер поперечного профиля

Сам

УТВЕРЖДАЮ:  
Глава городского округа Самара \_\_\_\_\_ / Е.В. Лапушкина /

СОГЛАСОВАНО:  
Руководитель  
Департамента  
градостроительства  
городского округа Самара \_\_\_\_\_ / С.Н. Шанов /

Заместитель руководителя  
Департамента  
градостроительства  
городского округа Самара \_\_\_\_\_ / И.Б. Галахов /

Договор подряда №2020/14-юр от 24.08.2020г.				
Внесение изменений в документацию по планировке территории (проект планировки территории и проект межевания территории) в границах «Военного городка № 94» (19 км Московского шоссе) в Кировском районе городского округа Самара, утвержденную постановлением Администрации городского округа Самара от 08.08.2016 г. №1125.				
Изм.	Кол.уч.	Лист	№ док.	Подпись
Директор	Бундов И.Д.			
Зам. дир. по т.	Власов И.В.			
ГАП	Иванова О.Н.			
Вед. арх.	Прохоровский В.В.			
Проект планировки территории. Основная (утверждаемая) часть			Стадия	Лист
			ППТ	1.2
			10	
Чертеж планировки территории с отображением красных линий, границ существующих и планируемых элементов планировочной структуры, границ зон планируемого размещения объектов капитального строительства М 1:1000			ГУП СО институт "ТеррНИИгражданпроект"	

1. Таблицу координат точек планируемых красных линии см. лист 1.1

Согласовано:  
Взам. инв. №  
Подп. и дата  
Инв. № подл.