Документация по планировке территории в границах проспекта Металлургов, улиц Севастопольская, Енисейская, Юбилейная в Кировском районе городского округа Самара

Чертеж межевания территории

Приложение
к постановлению Администрации
городского округа Самара

от_____№_____

Ситуационный план

Схема охранных зон инженерных сетей М 1:1000

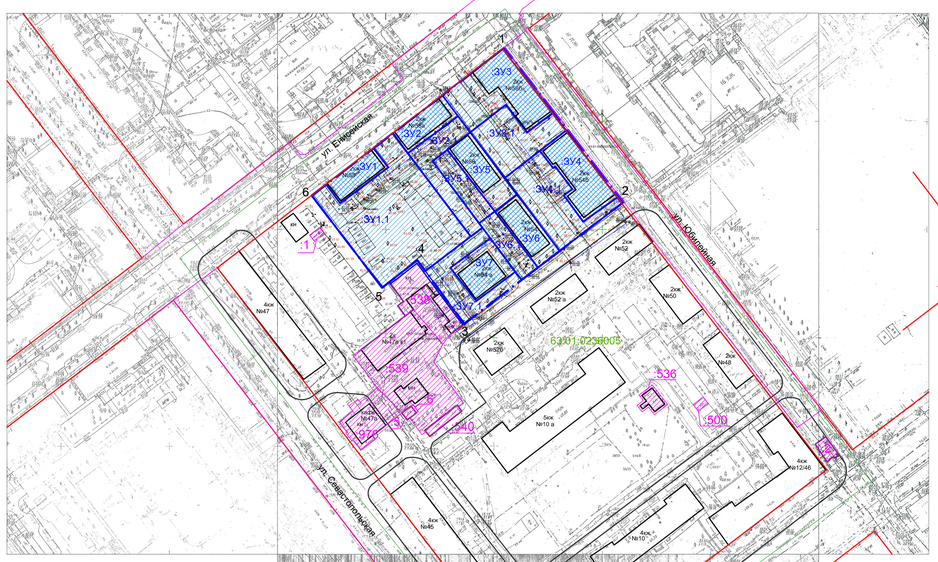

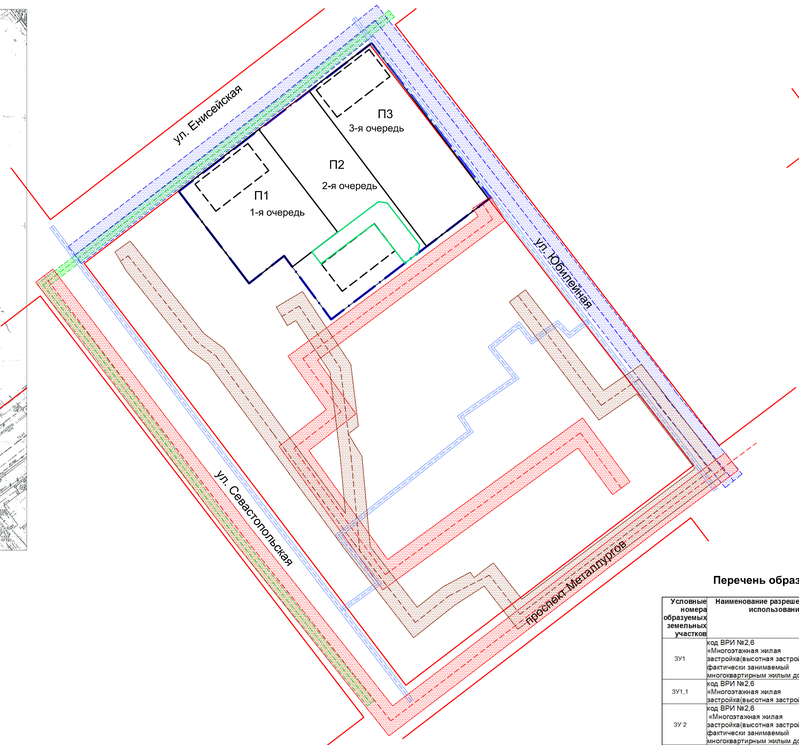

Схема существующего элемента планировочной структуры М 1:2000

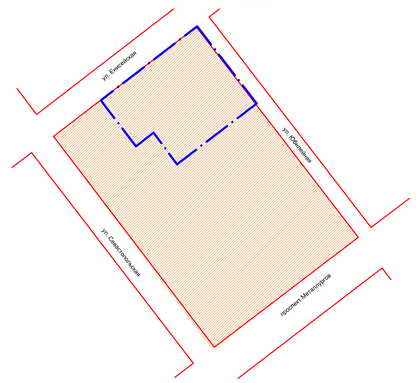

Условные обозначения

- Граница проектирования, согласно Договору о развитии застроенных территорий от 18.01.2019 года № 755
- Существующие красные линии
- Линии отступа от красных линий в целях определения допустимого размещения зданий,строений,сооружений
- 63:01 — Границы кадастрового квартала
- Линии, обозначающие дороги, улицы, проезды, линии связи, объекты инженерной и транспортной инфраструктур
- 2кж — Здания, включенные в перечень многоквартирных домов подлежащие сносу, реконструкции по Адресной программе сноса и реконструкции многоквартирных домов на территории городского округа Самара
- 2кж — Существующие объекты капитального строительства
- Планируемые объекты капитального строительства
- 500 — Земельные участки состоящие на государственном кадастровом учете
- 3У4 — Образуемые земельные участки из земель находящихся в государственной или муниципальной собственности
- Планируемое детское учреждение
- П1 — Участки образуемые под планируемыми объектами капитального строительства в соответствии с проектом межевания территории

Условные обозначения элемента планировочной структуры по видам

- Границы элемента планировочной структуры -квартал.

Условные обозначения охранных зон сетей инженерно-технического обеспечения территории

- Водопровод хозяйственно-питьевой
- Канализация хозяйственно-бытовая
- Газопровод
- Кабельная линия электроснабжения
- Тепловые сети

Перечень образуемых земельных участков

Условные номера образуемых земельных участков	Наименование разрешенного вида использования	Площадь земельного участка (кв.м)	Способ образования земельного участка в соответствии с проектом межевания территории
3У1	код ВРИ №2.6 «Многоэтажная жилая застройка(высотная застройка)», фактически занимаемый многоквартирным жилым домом	308	Образуемый земельный участок из земель, находящихся в государственной или муниципальной собственности
3У1,1	код ВРИ №2.6 «Многоэтажная жилая застройка(высотная застройка)»,	2379	Образуемый земельный участок из земель, находящихся в государственной или муниципальной собственности
3У 2	код ВРИ №2.6 «Многоэтажная жилая застройка(высотная застройка)», фактически занимаемый многоквартирным жилым домом	343	Образуемый земельный участок из земель, находящихся в государственной или муниципальной собственности
3У 2,1	код ВРИ №2.6 «Многоэтажная жилая застройка(высотная застройка)»,	540	Образуемый земельный участок из земель, находящихся в государственной или муниципальной собственности
3У 3	код ВРИ №2.6 «Многоэтажная жилая застройка(высотная застройка)», фактически занимаемый многоквартирным жилым домом	995	Образуемый земельный участок из земель, находящихся в государственной или муниципальной собственности
3У 3,1	код ВРИ №2.6 «Многоэтажная жилая застройка(высотная застройка)»,	703	Образуемый земельный участок из земель, находящихся в государственной или муниципальной собственности
3У 4	код ВРИ №2.6 «Многоэтажная жилая застройка(высотная застройка)», фактически занимаемый многоквартирным жилым домом	631	Образуемый земельный участок из земель, находящихся в государственной или муниципальной собственности
3У 4,1	код ВРИ №2.6 «Многоэтажная жилая застройка(высотная застройка)»,	891	Образуемый земельный участок из земель, находящихся в государственной или муниципальной собственности
3У5	код ВРИ №2.6 «Многоэтажная жилая застройка(высотная застройка)», фактически занимаемый многоквартирным жилым домом	472	Образуемый земельный участок из земель, находящихся в государственной или муниципальной собственности
3У 5,1	код ВРИ №2.6 «Многоэтажная жилая застройка(высотная застройка)»,	318	Образуемый земельный участок из земель, находящихся в государственной или муниципальной собственности
3У6	код ВРИ №2.6 «Многоэтажная жилая застройка(высотная застройка)», код ВРИ №3.5.1 «Дошкольное, начальное и среднее общее образование», ОВ, фактически занимаемый многоквартирным жилым домом,	418	Образуемый земельный участок из земель, находящихся в государственной или муниципальной собственности
3У6,1	код ВРИ №2.6 «Многоэтажная жилая застройка(высотная застройка)», код ВРИ №3.5.1 «Дошкольное, начальное и среднее общее образование»,	305	Образуемый земельный участок из земель, находящихся в государственной или муниципальной собственности
3У7	код ВРИ №2.6 «Многоэтажная жилая застройка(высотная застройка)», код ВРИ №3.5.1 «Дошкольное, начальное и среднее общее образование», фактически занимаемый многоквартирным жилым домом,	442	Образуемый земельный участок из земель, находящихся в государственной или муниципальной собственности
3У7,1	код ВРИ №2.6 «Многоэтажная жилая застройка(высотная застройка)», ОВ, код ВРИ №3.5.1 «Дошкольное, начальное и среднее общее образование», ОВ	563	Образуемый земельный участок из земель, находящихся в государственной или муниципальной собственности

Ведомость координат поворотных точек образуемых земельных участков

:ЗУ 1
площадь 308м2
в точке1 x= 3678.67 y= 10551.20
в точке2 x= 3687.66 y= 10544.29
в точке3 x= 3670.91 y= 10522.46
в точке4 x= 3662.10 y= 10528.99

:ЗУ 1,1
площадь 2379м2
в точке1 x= 3694.64 y= 10553.38
в точке2 x= 3685.20 y= 10560.24
в точке3 x= 3685.20 y= 10560.24
в точке4 x= 3646.77 y= 10589.30
в точке5 x= 3646.77 y= 10589.30
в точке6 x= 3646.77 y= 10589.30
в точке7 x= 3646.77 y= 10589.30
в точке8 x= 3630.73 y= 10568.34
в точке9 x= 3635.81 y= 10564.58
в точке10 x= 3623.09 y= 10548.37
в точке11 x= 3665.78 y= 10515.78
в точке12 x= 3670.91 y= 10522.46
в точке13 x= 3662.10 y= 10528.99
в точке14 x= 3678.67 y= 10551.20
в точке15 x= 3687.66 y= 10544.29

:ЗУ 2
площадь 343м2
в точке1 x= 3685.20 y= 10560.24
в точке2 x= 3702.38 y= 10583.45
в точке3 x= 3712.09 y= 10576.12
в точке4 x= 3694.64 y= 10553.38

:ЗУ 2,1
площадь 540м2
в точке1 x= 3681.61 y= 10571.66
в точке2 x= 3650.81 y= 10594.70
в точке3 x= 3646.77 y= 10589.30
в точке4 x= 3685.20 y= 10560.24
в точке5 x= 3702.38 y= 10583.45
в точке6 x= 3694.90 y= 10589.09

:ЗУ 3
площадь 995м2
в точке1 x= 3712.09 y= 10576.12
в точке2 x= 3733.56 y= 10604.08
в точке3 x= 3703.80 y= 10626.98
в точке4 x= 3694.83 y= 10615.35
в точке5 x= 3707.64 y= 10605.49
в точке6 x= 3694.90 y= 10589.09

:ЗУ 3,1
площадь 703м2
в точке1 x= 3694.90 y= 10589.09
в точке2 x= 3707.64 y= 10605.49
в точке3 x= 3694.83 y= 10615.35
в точке4 x= 3703.80 y= 10626.98
в точке5 x= 3695.65 y= 10633.26
в точке6 x= 3686.68 y= 10621.60
в точке7 x= 3673.83 y= 10605.00

:ЗУ 4
площадь 631м2
в точке1 x= 3686.38 y= 10621.22
в точке2 x= 3695.65 y= 10633.26
в точке3 x= 3664.81 y= 10656.99
в точке4 x= 3653.60 y= 10641.29
в точке5 x= 3665.80 y= 10632.32
в точке6 x= 3668.67 y= 10636.22
в точке7 x= 3679.16 y= 10628.36
в точке8 x= 3678.41 y= 10627.40

:ЗУ 4,1
площадь 891м2
в точке1 x= 3664.81 y= 10656.99
в точке2 x= 3662.03 y= 10659.13
в точке3 x= 3640.07 y= 10630.38
в точке4 x= 3673.83 y= 10605.00
в точке5 x= 3686.38 y= 10621.22
в точке6 x= 3678.39 y= 10627.42
в точке7 x= 3679.16 y= 10628.36
в точке8 x= 3668.67 y= 10636.22
в точке9 x= 3665.80 y= 10632.32
в точке10 x= 3653.60 y= 10641.29

:ЗУ 5
площадь 472м2
в точке1 x= 3694.90 y= 10589.09
в точке2 x= 3666.26 y= 10610.71
в точке3 x= 3658.34 y= 10600.45
в точке4 x= 3686.82 y= 10578.49

:ЗУ 5,1
площадь 318м2
в точке1 x= 3658.34 y= 10600.45
в точке2 x= 3652.88 y= 10593.15
в точке3 x= 3681.61 y= 10571.66
в точке4 x= 3686.82 y= 10578.49

:ЗУ 6
площадь 418м2
в точке1 x= 3640.07 y= 10630.38
в точке2 x= 3666.26 y= 10610.71
в точке3 x= 3658.34 y= 10600.45
в точке4 x= 3632.42 y= 10620.37

:ЗУ 6,1
площадь 305м2
в точке1 x= 3626.63 y= 10612.79
в точке2 x= 3652.88 y= 10593.15
в точке3 x= 3658.34 y= 10600.45
в точке4 x= 3632.42 y= 10620.37

:ЗУ 7
площадь 442м2
в точке1 x= 3632.29 y= 10579.91
в точке2 x= 3645.95 y= 10598.34
в точке3 x= 3630.46 y= 10609.93
в точке4 x= 3616.90 y= 10591.82

:ЗУ 7.1
площадь 563м2
в точке1 x= 3606.43 y= 10586.34
в точке2 x= 3630.73 y= 10568.34
в точке3 x= 3646.77 y= 10589.30
в точке4 x= 3630.81 y= 10594.70
в точке5 x= 3645.95 y= 10598.34
в точке6 x= 3632.29 y= 10579.91
в точке7 x= 3616.90 y= 10591.82
в точке8 x= 3630.46 y= 10609.93
в точке9 x= 3626.63 y= 10612.79

Система координат местная геодезическая

Ведомость координат поворотных точек участка под РЗТ согласно Договору о развитии застроенных территорий от 18.01.2019 года № 755

площадь 9379 m2
в точке1 x= 3734.05 y= 10604.91
в точке2 x= 3662.65 y= 10659.94
в точке3 x= 3606.43 y= 10586.34
в точке4 x= 3635.81 y= 10564.58
в точке5 x= 3623.09 y= 10548.37
в точке6 x= 3665.62 y= 10515.90

Ведомость координат поворотных точек красных линий квартала

площадь 40933 m2
в точке1 x= 3632.32 y= 10472.20
в точке2 x= 3733.56 y= 10604.08
в точке3 x= 3538.98 y= 10753.85
в точке4 x= 3437.35 y= 10620.82

Перечень земельных участков образуемых под планируемыми объектами капитального строительства в соответствии с проектом межевания территории

Условный номер земельного участка, образуемого в соответствии с проектом межевания территории	Кадастровые номера исходных земельных участков, из которых образуется земельный участок. Условные номера образуемых земельных участков	Площадь образуемых и изменяемых земельных участков (кв.м)	Площадь участков в соответствии с проектом межевания (кв.м)	Вид разрешенного использования земельного участка	Способ образования земельного участка в соответствии с проектом межевания территории
П-1	ЗУ 1 ЗУ 1,1	308 2379	2687	код ВРИ №2.6 «Многоэтажная жилая застройка(высотная застройка)»,	Образуемый земельный участок способом объединения
П-2	ЗУ 2 ЗУ 2,1 ЗУ 5 ЗУ 5,1 ЗУ 6 ЗУ 6.1 ЗУ 7 ЗУ 7,1	343 540 472 318 418 305 442 563	3401	код ВРИ №2.6 «Многоэтажная жилая застройка(высотная застройка)», код ВРИ №3.5.1 «Дошкольное, начальное и среднее общее образование»,	Образуемый земельный участок способом объединения
П-3	ЗУ 3 ЗУ 3,1 ЗУ 4 ЗУ 4,1	995 703 631 891	3220	код ВРИ №2.6 «Многоэтажная жилая застройка(высотная застройка)»,	Образуемый земельный участок способом объединения

Примечание

1.Граница разработки проекта межевания определена Договором о развитии расстроенных территорий в границах улиц Севастопольской,Енисейской,Юбилейной в Кировском районе городского округа Самара.

2.Для размещения многоэтажной жилой застройки по коду ВРИ №2.6 «Многоэтажная жилая застройка (высотная застройка)» предоставлено Постановление Администрации городского округа Самара от 17.09.2020 №746 «О предоставлении разрешений на условно разрешенный вид использования земельных участков или объектов капитального строительства, на отклонение от предельных параметров разрешенного строительства объектов капитального строительства в городском округе Самара» пункт 4.

3.Разрешенные виды использования земельных участков приняты в соответствии с Правилами землепользования и застройки городского округа Самара.

4.Зоны с особыми условиями использования территорий - это охранные, санитарно-защитные зоны, зоны охраны объектов культурного наследия (памятников истории и культуры) народов Российской Федерации (далее - объекты культурного наследия), водоохранные зоны, зоны затопления, подтопления, зоны санитарной охраны источников питьевого и хозяйственно-бытового водоснабжения, зоны охраняемых объектов, иные зоны, устанавливаемые в соответствии с законодательством Российской Федерации.

В границах элемента планировочной структуры **расположены** территории с особыми условиями использования - охранные зоны линейных объектов: водопровод, газопровод, канализация, теплосеть, ЛЭП, но **отсутствуют** водоохранная зона, зоны затопления, подтопления, зоны санитарной охраны источников питьевого и хозяйственно-бытового водоснабжения, зоны охраняемых объектов, иные зоны, устанавливаемые в соответствии с законодательством Российской Федерации, а также охраняемые природные территории регионального значения, виды растений и животных, занесенные в Красную книгу Самарской области.

Территория проектирования расположена в зоне охраны искусственных объектов:

ЗОУИТ 63:00-6.390- приаэродромная территория аэродрома экспериментальной авиации Самара (Безымянка) 3 подзона (ограничения по высоте застройки),

ЗОУИТ 63:00-6.391- приаэродромная территория аэродрома экспериментальной авиации Самара (Безымянка) 6 подзона (ограничения по размещению объектов способствующих привлечению и массовому скоплению птиц) ,

ЗОУИТ 63:00-6.109- приаэродромная территория аэродрома экспериментальной авиации Самара (Безымянка) 6 подзона (ограничения по размещению объектов способствующих привлечению и массовому скоплению птиц).

5. Согласно письму Министерства лесного хозяйства, охраны окружающей среды и природопользования Самарской области **от 19.02.2019 №270502/3921** территория проектирования к лесному фонду и лесным участкам городских лесов **не относится**, особо охраняемые природные территории регионального значения, виды растений и животных, занесенные в Красную книгу Самарской области, **отсутствуют**. Также указанный участок находится вне зоны береговой полосы и водоохранной зоны водных объектов, отсутствуют участки недр местного значения, содержащих подземные воды, водозаборы поверхностных и подземных вод, используемые для центрального водоснабжения хозяйственно-питьевого назначения, и зоны санитарной охраны.

6. В границах разработки документации по планировке территории на основании сведений Управления государственной охраны объектов культурного наследия Самарской области от **28.01.2019г. №43/299** отсутствуют объекты культурного наследия федерального значения, регионального значения и местного (муниципального) значения.

7. В границах проектирования отсутствуют существующие земельные участки, состоящие на кадастровом учете.

8.В границах проектирования отсутствуют образуемые земельные участки, которые будут относится к территории общего пользования.

9.В проекте отсутствуют земельные участки, в отношении которых действуют публичные сервитуты.

10.В границах проектирования изъятие и резервирование земельных участков не планируются.

11.В границах проектирования отсутствуют устанавливаемые и отменяемые красные линии.

12.Линии отступа от красных линий для определения места допустимого размещения зданий, строений и сооружений совпадают с красными линиями.

13. Границы зон охраны магистральных инженерных сетей расположены в существующих красных линиях улиц Севастопольской,Енисейской,Юбилейной.

УТВЕРЖДАЮ:
Глава городского округа Самара _____/ Е.В.Лапушкина /

СОГЛАСОВАНО:
Руководитель Департамента градостроительства городского округа Самара _____/ С.Н. Шанов /

Заместитель руководителя Департамента градостроительства городского округа Самара _____/И.Б. Галахов/

МАСШТАБ 1:1000
0 10 20 40 60 80 М

изм.	№уч	лист	№док	подпись	дата	ППТ - 33/18			
						Территория в границах проспекта Металлургов, улиц Севастопольская, Енисейская, Юбилейная в Кировском районе городского округа Самара			
Директор		Наумов				Проект межевания территории	стадия	лист	листов
Гл.архитектор		Козырева					ПМТ	1	1
ГИП		Наумова				Чертеж межевания территории	ООО ПСК"Стройсила"		
Вед.инжинер		Пугачев							
Исполнитель		Озерская							

63-13-6[illegible]