



АДМИНИСТРАЦИЯ ГОРОДСКОГО ОКРУГА САМАРА

ПОСТАНОВЛЕНИЕ

07.05.2021 № 287

Об утверждении документации по планировке территории (проекта планировки и проекта межевания территории) по внесению изменений в документацию по планировке территории (проект планировки и проекта межевания территории) в границах земель коллективного сельскохозяйственного предприятия «Волгарь» в Куйбышевском районе городского округа Самара, утвержденную постановлением Администрации городского округа Самара от 28.04.2017 № 339 «Об утверждении корректировки документации по планировке территории «Корректировка проекта планировки и проекта межевания территории в границах земель коллективного сельскохозяйственного предприятия «Волгарь» в Куйбышевском районе городского округа Самара»

В соответствии с Градостроительным кодексом Российской Федерации, Федеральным законом от 06.10.2003 № 131-ФЗ «Об общих принципах организации местного самоуправления в Российской Федерации», протоколом публичных слушаний по документации по планировке территории (проекта планировки и проекта межевания территории) по внесению изменений в документацию по планировке территории (проект планировки и проекта межевания территории) в границах земель коллективного сельскохозяйственного предприятия «Волгарь» в Куйбышевском районе городского округа Самара, утвержденную постановлением Администрации городского округа Самара от 28.04.2017 № 339 «Об утверждении корректировки документации

079050

Все согласования и положительные заключения, предусмотренные действующим законодательством и правовыми актами органов местного самоуправления, получены.

Требования, предъявляемые к данному виду распорядительных актов органов местного самоуправления, соблюдены.

Проект постановления готов к подписанию Главой городского округа Самара.

Наименование должности	Личная подпись и дата согласования	Инициалы имени, отчества и фамилия
------------------------	------------------------------------	------------------------------------


Руководитель Департамента градостроительства городского округа Самара



04.05.2021

С.Н.Шанов


Заместитель главы городского округа – руководитель Правового департамента Администрации городского округа Самара



05.05.2021

Д.В.Попов

Заместитель главы городского округа – руководитель Аппарата Администрации городского округа Самара



06.05.2021

Е.Ю.Москвичева

по планировке территории «Корректировка проекта планировки и проекта межевания территории в границах земель коллективного сельскохозяйственного предприятия «Волгарь» в Куйбышевском районе городского округа Самара» в пределах земельного участка с кадастровым номером № 63:01:0410007:8951» от 09.03.2021, заключением о результатах публичных слушаний по документации по планировке территории (проекта планировки и проекта межевания территории) по внесению изменений в документацию по планировке территории (проект планировки и проекта межевания территории) в границах земель коллективного сельскохозяйственного предприятия «Волгарь» в Куйбышевском районе городского округа Самара, утвержденную постановлением Администрации городского округа Самара от 28.04.2017 № 339 «Об утверждении корректировки документации по планировке территории «Корректировка проекта планировки и проекта межевания территории в границах земель коллективного сельскохозяйственного предприятия «Волгарь» в Куйбышевском районе городского округа Самара» в пределах земельного участка с кадастровым номером № 63:01:0410007:8951» от 11.03.2021 постановляю:

1. Утвердить документацию по планировке территории (проект планировки и проект межевания территории) по внесению изменений в документацию по планировке территории (проект планировки и проекта межевания территории) в границах земель коллективного сельскохозяйственного предприятия «Волгарь» в Куйбышевском районе городского округа Самара, утвержденную постановлением Администрации городского округа Самара от 28.04.2017 № 339 «Об утверждении корректировки документации по планировке территории «Корректировка проекта планировки и проекта межевания территории в границах земель коллективного сельскохозяйственного предприятия «Волгарь» в Куйбышевском районе городского округа Самара», разработанную в соответствии с распоряжением Департамента градостроительства

Все согласования и положительные заключения, предусмотренные действующим законодательством и правовыми актами органов местного самоуправления, получены.

Требования, предъявляемые к данному виду распорядительных актов органов местного самоуправления, соблюдены.

Проект постановления готов к подписанию Главой городского округа Самара.

Наименование должности	Личная подпись и дата согласования	Инициалы имени, отчества и фамилия
------------------------	------------------------------------	------------------------------------


Руководитель Департамента градостроительства городского округа Самара



04.05.2021

С.Н.Шанов

Заместитель главы городского округа – руководитель Правового департамента Администрации городского округа Самара



05.05.2021

Д.В.Попов

Заместитель главы городского округа – руководитель Аппарата Администрации городского округа Самара



Е.Ю.Москвичева

06.05.2021

городского округа Самара от 26.03.2020 № РД-436 «О разрешении обществу с ограниченной ответственностью «Рубин» подготовки документации по планировке территории (проекта планировки и проекта межевания территории) по внесению изменений в документацию по планировке территории (проект планировки и проекта межевания территории) в границах земель коллективного сельскохозяйственного предприятия «Волгарь» в Куйбышевском районе городского округа Самара, утвержденную постановлением Администрации городского округа Самара от 28.04.2017 № 339 «Об утверждении корректировки документации по планировке территории «Корректировка проекта планировки и проекта межевания территории в границах земель коллективного сельскохозяйственного предприятия «Волгарь» в Куйбышевском районе городского округа Самара», согласно приложениям № 1 и № 2.

2. Установить для образуемых земельных участков, отнесенных по категории к землям населенных пунктов, границы которых сформированы на основании проекта межевания территории, следующие виды разрешенного использования:

- 1) для земельного участка ЗУ 14 (398 кв.м) – улично-дорожная сеть;
- 2) для земельного участка ЗУ 16 (252 кв.м) – улично-дорожная сеть;
- 3) для земельного участка ЗУ 27 (2738 кв.м) – религиозное использование;
- 4) для земельного участка ЗУ 28 (33086 кв.м) – охрана природных территорий.

3. Установить для изменяемых земельных участков, отнесенных по категории к землям населенных пунктов, границы которых сформированы на основании проекта межевания территории, следующие виды разрешенного использования:

- 1) для земельного участка 63:01:0410007:2890:ЗУ 1 (8175 кв.м) – улично-дорожная сеть;
- 2) для земельного участка 63:01:0410007:2890:ЗУ 2 (4840 кв.м) –

Все согласования и положительные заключения, предусмотренные действующим законодательством и правовыми актами органов местного самоуправления, получены.

Требования, предъявляемые к данному виду распорядительных актов органов местного самоуправления, соблюдены.

Проект постановления готов к подписанию Главой городского округа Самара.

Наименование должности	Личная подпись и дата согласования	Инициалы имени, отчества и фамилия
------------------------	------------------------------------	------------------------------------

Руководитель Департамента градостроительства городского округа Самара



04.05.2021

С.Н.Шанов

Заместитель главы городского округа – руководитель Правового департамента Администрации городского округа Самара



05.05.2021

Д.В.Попов

Заместитель главы городского округа – руководитель Аппарата Администрации городского округа Самара



06.05.2021

Е.Ю.Москвичева

среднеэтажная жилая застройка, многоэтажная жилая застройка (высотная застройка), предоставление коммунальных услуг;

3) для земельного участка 63:01:0410007:2890:ЗУ 3 (3054 кв.м) – предоставление коммунальных услуг.

4. Управлению информации и аналитики Аппарата Администрации городского округа Самара настоящее постановление и утвержденную документацию по планировке территории (проект планировки и проект межевания территории) по внесению изменений в документацию по планировке территории (проект планировки и проекта межевания территории) в границах земель коллективного сельскохозяйственного предприятия «Волгарь» в Куйбышевском районе городского округа Самара, утвержденную постановлением Администрации городского округа Самара от 28.04.2017 № 339 «Об утверждении корректировки документации по планировке территории «Корректировка проекта планировки и проекта межевания территории в границах земель коллективного сельскохозяйственного предприятия «Волгарь» в Куйбышевском районе городского округа Самара» разместить в сети Интернет на официальном сайте Администрации городского округа Самара, в том числе в разделе «Градостроительство» подразделе «Документация по планировке территории», и опубликовать в газете «Самарская Газета» в течение 7 дней со дня принятия настоящего постановления.

5. Настоящее постановление вступает в силу со дня его принятия.

Контроль за выполнением настоящего постановления оставляю за собой.

Глава городского округа



Е.В.Лапушкина

С.Н.Шанов
242 05 74

Все согласования и положительные заключения, предусмотренные действующим законодательством и правовыми актами органов местного самоуправления, получены.

Требования, предъявляемые к данному виду распорядительных актов органов местного самоуправления, соблюдены.

Проект постановления готов к подписанию Главой городского округа Самара.

Наименование должности	Личная подпись и дата согласования	Инициалы имени, отчества и фамилия
------------------------	------------------------------------	------------------------------------


Руководитель Департамента градостроительства городского округа Самара



04.05.2021

С.Н.Шанов

Заместитель главы городского округа – руководитель Правового департамента Администрации городского округа Самара



05.05.2021

Д.В.Попов

Заместитель главы городского округа – руководитель Apparата Администрации городского округа Самара



06.05.2021

Е.Ю.Москвичева