



АДМИНИСТРАЦИЯ
ЖЕЛЕЗНОДОРОЖНОГО ВНУТРИГОРОДСКОГО РАЙОНА
ГОРОДСКОГО ОКРУГА САМАРА

ПОСТАНОВЛЕНИЕ

20.04.2021 № 76

Об утверждении сведений о численности муниципальных служащих органов
местного самоуправления, работников муниципальных учреждений
Железнодорожного внутригородского района городского округа Самара
с указанием фактических расходов на оплату их труда за 1 квартал 2021 года

Во исполнение статьи 264.2 Бюджетного кодекса Российской Федерации, статьи 52 Федерального закона Российской Федерации от 06.10.2003 № 131-ФЗ «Об общих принципах организации местного самоуправления в Российской Федерации», постановляю:

1. Утвердить сведения о численности муниципальных служащих органов местного самоуправления, работников муниципальных учреждений Железнодорожного внутригородского района городского округа Самара с указанием фактических расходов на оплату их труда за 1 квартал 2021 года согласно приложению.
2. Официально опубликовать настоящее постановление.
3. Контроль за исполнением постановления возложить на заместителя Главы Железнодорожного внутригородского района городского округа Самара Власову И.М.

Глава Железнодорожного внутригородского района

В.В. Тюнин

Приложение
к постановлению
Администрации Железнодорожного
внутригородского района
городского округа Самара
от 20.04.2021 № 76

Сведения о численности муниципальных служащих органов местного самоуправления, работников муниципальных учреждений Железнодорожного внутригородского района городского округа Самара с указанием фактических расходов на оплату их труда за 1 квартал 2021 года (отчетный период – квартал).

Категория работников	Численность (человек)	Расходы на оплату труда (тыс. рублей)
Муниципальные служащие Железнодорожного внутригородского района городского округа Самара	70	8 109,10
Работники муниципальных учреждений Железнодорожного внутригородского района городского округа Самара	57	4 495,91

Заместитель Главы Железнодорожного внутригородского района
городского округа Самара

И.М.Власова

РОССИЙСКАЯ ФЕДЕРАЦИЯ
САМАРСКАЯ ОБЛАСТЬ
ТЕРРИТОРИАЛЬНАЯ ИЗБИРАТЕЛЬНАЯ КОМИССИЯ
КРАСНОГЛИНСКОГО РАЙОНА ГОРОДА САМАРЫ

РЕШЕНИЕ

от 19.04.2021 г.

№ 107/427

О формировании участковой избирательной комиссии избирательного участка № 2741

В связи с истечением в 2021 году срока полномочий участковой избирательной комиссии избирательного участка № 2741, руководствуясь статьей 27 Федерального закона от 12.06.2002 № 67-ФЗ «Об основных гарантиях избирательных прав и права на участие в референдуме граждан Российской Федерации», Методическими рекомендациями о порядке формирования территориальных избирательных комиссий, избирательных комиссий муниципальных образований, окружных и участковых избирательных комиссий, утвержденными постановлением Центральной избирательной комиссии Российской Федерации от 17.02.2010 № 192/1337-5, территориальная избирательная комиссия Красноглинского района города Самары Самарской области РЕШИЛА:

1. Определить количественный состав участковой избирательной комиссии избирательного участка № 2741 – 12 членов комиссии с правом решающего голоса.
2. Опубликовать в средствах массовой информации (обнародовать) сообщение о приеме предложений по кандидатурам в состав участковой избирательной комиссии избирательного участка № 2741 согласно приложению к настоящему решению.
3. Направить настоящее решение в Избирательную комиссию Самарской области для размещения на официальном сайте Избирательной комиссии Самарской области в информационно-телекоммуникационной сети «Интернет».

Председатель территориальной
избирательной комиссии _____
(подпись) Э.В.Хитродумова
(ФИО)

Секретарь территориальной
избирательной комиссии _____
(подпись) Н.А.Демиденко
(ФИО)

МП

Приложение
к решению территориальной
избирательной комиссии
Красноглинского района города
Самары Самарской области
от «19» апреля 2021 г. № 107/427

прав и права на участие в референдуме граждан Российской Федерации», территориальная избирательная комиссия Красноглинского района города Самары Самарской области объявляет прием предложений по кандидатурам для назначения членов участковой избирательной комиссии с правом решающего голоса (в резерв составов участковых комиссий) избирательного участка № 2741.

Прием документов осуществляется в течение 30 дней с 1 мая 2021 года в рабочие дни (кроме пятницы) – с 9.00 часов до 18.00 часов по местному времени, в пятницу – с 9.00 часов до 17.00 часов по местному времени, обед с 12.30 часов до 13.30 часов по местному времени, в выходные и нерабочие праздничные дни – с 10.00 часов до 12.00 часов по местному времени по адресу: 443112, г. Самара, пос. Управленческий, ул. С.Лазо, 11, каб. №20.

При внесении предложения (предложений) по кандидатурам для назначения членов участковой избирательной комиссии с правом решающего голоса (в резерв составов участковых комиссий) необходимо представить:

Для политических партий, их региональных отделений, иных структурных подразделений

1. Решение полномочного (руководящего или иного) органа политической партии либо регионального отделения, иного структурного подразделения политической партии о внесении предложения о кандидатурах в состав участковых избирательных комиссий, оформленное в соответствии с требованиями устава политической партии.
2. Если предложение о кандидатурах вносит региональное отделение, иное структурное подразделение политической партии, а в уставе политической партии не предусмотрена возможность такого внесения, – решение органа политической партии, уполномоченного делегировать региональному отделению, иному структурному подразделению политической партии полномочия по внесению предложений о кандидатурах в состав участковых избирательных комиссий, о делегировании указанных полномочий, оформленное в соответствии с требованиями устава.

Для иных общественных объединений

1. Нотариально удостоверенная или заверенная уполномоченным на то органом общественного объединения копия действующего устава общественного объединения.
2. Решение полномочного (руководящего или иного) органа общественного объединения о внесении предложения о кандидатурах в состав участковых избирательных комиссий, оформленное в соответствии с требованиями устава, либо решение по этому же вопросу полномочного (руководящего или иного) органа регионального объединения политической партии, оформленное в соответствии с уставом общественного объединения правом принимать такое решение от имени общественного объединения.
3. Если предложение о кандидатурах вносит региональное отделение, иное структурное подразделение общественного объединения, а в уставе общественного объединения указанный в пункте 2 вопрос не урегулирован, – решение органа общественного объединения, уполномоченного в соответствии с уставом общественного объединения делегировать полномочия по внесению предложений о кандидатурах в состав участковых избирательных комиссий, о делегировании таких полномочий и решение органа, которому делегированы эти полномочия, о внесении предложений в состав участковых избирательных комиссий.

Для иных субъектов права внесения кандидатур в состав участковых избирательных комиссий

Решение представительного органа муниципального образования, собрания избирателей по месту жительства, работы, службы, учебы (приложение № 2 к настоящему сообщению).

Кроме того, субъектами права внесения кандидатур должны быть представлены:

1. Две фотографии лица, предлагаемого в состав участковой избирательной комиссии, размером 3 x 4 см (без уголка).
2. Письменное согласие гражданина Российской Федерации на его назначение в состав участковой избирательной комиссии, зачисление в резерв составов участковых комиссий (приложение № 1 к настоящему сообщению).
3. Копия паспорта или документа, заменяющего паспорт гражданина Российской Федерации, содержащего сведения о гражданстве и месте жительства лица, кандидатура которого предложена в состав участковой избирательной комиссии.
4. Копия документа лица, кандидатура которого предложена в состав участковой избирательной комиссии (трудовой книжки либо справки с основного места работы), подтверждающего сведения об основном месте работы или службы, о занимаемой должности, а при отсутствии основного места работы или службы – копия документа, подтверждающего сведения о роде занятий, то есть о деятельности, приносящей ему доход, или о статусе неработающего лица (пенсионер, безработный, учащийся (с указанием наименования учебного заведения), домохозяйка, временно неработающий).

Документальным подтверждением статуса домохозяйки (домохозяина) может служить трудовая книжка с отметкой о последнем месте работы и соответствующее личное заявление с указанием статуса домохозяйки (домохозяина) либо только заявление.

Количественный состав участковой избирательной комиссии:

Номер избирательного участка	Количество членов участковой избирательной комиссии с правом решающего голоса
Избирательный участок №2741	12

Заседание территориальной избирательной комиссии по формированию участковой избирательной комиссии состоится в 18.00 часов «14» июня 2021 г. по адресу: 443112, г. Самара, пос. Управленческий, ул. С. Лазо, д. 11, актовый зал.

«19» апреля 2021 г.

Территориальная избирательная комиссия
Красноглинского района города Самары
Самарской области

Приложение № 1
к сообщению

Письменное согласие гражданина Российской Федерации на его назначение
членом участковой избирательной комиссии с правом решающего голоса,
зачисление в резерв составов участковых комиссий

В территориальную избирательную комиссию Красноглинского района города Самары Самарской области от гражданина Российской Федерации _____

предложенного _____
(фамилия, имя, отчество)

(наименование субъекта права внесения предложения)

для назначения членом участковой избирательной комиссии, зачисления в резерв составов участковых комиссий.

Сообщение о приеме предложений по кандидатурам в составы участковых избирательных комиссий
(в резерв составов участковых комиссий)

Руководствуясь пунктами 4 и 5.1 статьи 27 Федерального закона «Об основных гарантиях избирательных

Официальное опубликование

ЗАЯВЛЕНИЕ

Я, _____,
(фамилия, имя, отчество)

даю согласие на назначение меня членом участковой избирательной комиссии с правом решающего голоса избирательного участка № 2741.

(подпись)

(дата)

Даю свое согласие на зачисление моей кандидатуры в резерв составов участковых комиссий избирательных участков № 2741 территориальной избирательной комиссии.

(подпись)

(дата)

Уведомлен (а), что на основании пункта 2 части 1 статьи 6 Федерального закона «О персональных данных» в рамках возложенных законодательством Российской Федерации на Избирательную комиссию Самарской области, территориальную избирательную комиссию Красноглинского района города Самары Самарской области функций, полномочий и обязанностей мои персональные данные будут обрабатываться указанными органами, в том числе мои фамилия, имя, отчество, должность в составе участковой избирательной комиссии, а также субъект предложения моей кандидатуры в состав участковой избирательной комиссии (в резерв составов участковых комиссий) могут быть опубликованы в информационно-телекоммуникационной сети «Интернет», в средствах массовой информации.

С положениями Федерального закона «Об основных гарантиях избирательных прав и права на участие в референдуме граждан Российской Федерации», законов Самарской области, регулируемыми деятельностью членов избирательных комиссий, ознакомлен (а).

Подтверждаю, что я не подпадаю под ограничения, установленные пунктом 1 статьи 29 Федерального закона «Об основных гарантиях избирательных прав и права на участие в референдуме граждан Российской Федерации».

О себе сообщаю следующие сведения:

Дата рождения «___» _____ г.

Место рождения _____

имею гражданство Российской Федерации,
вид документа _____

(паспорт или документ, заменяющий паспорт гражданина
(серия, номер и дата выдачи, наименование выдавшего органа)

место работы _____

(наименование основного места работы или службы, должность,
при их отсутствии – род занятий, является ли государственным либо муниципальным служащим)

сведения о наличии опыта работы в избирательных комиссиях _____

образование _____

(уровень образования, специальность, квалификация в соответствии с документом, подтверждающим сведения об образовании и (или) квалификации)

адрес места жительства _____

(почтовый индекс, наименование субъекта Российской Федерации, район, город, иной населенный пункт, улица, номер дома, корпус, квартала)

телефон _____

(номер телефона с кодом города, номер мобильного телефона)

адрес электронной почты (при наличии) _____

(подпись)

(дата)

Об изменениях в указанных мною сведениях о себе обязуюсь уведомлять.

(подпись)

(дата)

Приложение № 2
к сообщению

Протокол
собрания избирателей

(указание места жительства, работы, службы, учебы)

по выдвижению кандидатуры в состав
участковой избирательной комиссии
избирательного участка № 2741

«___» _____ 2021 года

(место проведения)

Присутствовали _____ человек¹

1. Выборы председателя собрания.

Предложена кандидатура _____
(фамилия, имя, отчество)

Результаты голосования:

«За» _____

«Против» _____

«Воздержались» _____

Решение собрания: избрать председателем собрания _____
(фамилия, имя, отчество)

2. Выборы секретаря собрания.

Предложена кандидатура _____
(фамилия, имя, отчество)

Результаты голосования:

«За» _____

«Против» _____

«Воздержались» _____

Решение собрания: избрать секретарем собрания _____
(фамилия, имя, отчество)

3. Выдвижение в состав участковой избирательной комиссии избирательного участка № 2741 кандидатуры _____

(фамилия, имя, отчество, дата рождения)

Результаты голосования:

«За» _____

«Против» _____

«Воздержались» _____

Решение собрания: выдвинуть в состав участковой избирательной комиссии избирательного участка № 2741 _____

(фамилия, имя, отчество,
дата рождения)

Председатель собрания: _____

Секретарь собрания: _____

¹ Список избирателей, принявших участие в голосовании, прилагается

Список избирателей, принявших участие в работе собрания

№ п/п	Фамилия, имя, отчество	Год рождения (в возрасте 18 лет – дата рождения)	Адрес места жительства	Подпись

АДМИНИСТРАЦИЯ КРАСНОГЛИНСКОГО ВНУТРИГОРОДСКОГО РАЙОНА ГОРОДСКОГО ОКРУГА САМАРА

ПОСТАНОВЛЕНИЕ

16.04.2021 № 269

Об утверждении Положения об организации и ведении гражданской обороны в Красноглинском внутригородском районе городского округа Самара

В соответствии с Федеральным законом от 12.02.1998 № 28-ФЗ «О гражданской обороне», постановлением Правительства Российской Федерации от 26.11.2007 № 804 «Об утверждении Положения о гражданской обороне в Российской Федерации», постановлением Губернатора Самарской области от 29.12.2008 «Об утверждении Положения о гражданской обороне в Самарской области», постановлением Администрации городского округа Самара от 18.04.2017 № 286 «Об утверждении Положения об организации и ведении гражданской обороны в городском округе Самара» в целях реализации единой государственной политики в области гражданской обороны,

ПОСТАНОВЛЯЮ:

1. Утвердить Положение об организации и ведении гражданской обороны в Красноглинском внутригородском районе городского округа Самара согласно приложению к настоящему постановлению.

2. Рекомендовать руководителям предприятий, организаций и учреждений, независимо от их организационно-правовых форм и форм собственности, расположенных на территории Красноглинского внутригородского района городского округа Самара в трехмесячный срок со дня вступления в силу настоящего постановления привести документы в области гражданской обороны в соответствие с указанным постановлением.

3. Признать утратившим силу с момента принятия настоящего постановления:
- постановление Администрации Красноглинского внутригородского района городского округа Самара от 27.11.2017 г № 424 «Об утверждении Положения об организации и ведении гражданской обороны в Красноглинском внутригородском районе городского округа Самара».

4. Настоящее постановление вступает в силу с момента его официального опубликования.

5. Контроль, за выполнением настоящего постановления возложить на заместителя главы Красноглинского внутригородского района В.И. Костина.

Глава Красноглинского внутригородского района городского округа Самара

В.С. Коновалов

ПРИЛОЖЕНИЕ
к постановлению Администрации
Красноглинского внутригородского
района городского округа Самара
от 16.04.2021 № 269

ПОЛОЖЕНИЕ

об организации и ведении гражданской обороны в Красноглинском внутригородском районе
городского округа Самара

1. Общие положения

1.1. Настоящее Положение разработано в соответствии с Федеральным законом от 12.02.1998 № 28-ФЗ «О гражданской обороне», постановлением Правительства Российской Федерации от 26.11.2007 № 804 «Об утверждении Положения о гражданской обороне в Российской Федерации», приказом МЧС России от 14.11.2008 № 687 «Об утверждении Положения об организации и ведении гражданской обороны в муниципальных образованиях и организациях», постановлением Губернатора Самарской области от 29.12.2008 № 148 «Об утверждении Положения об организации и ведении гражданской обороны в Самарской области», Законом Самарской области от 06.07.2015 № 74-ГД «О разграничении полномочий между органами местного самоуправления городского округа Самара и внутригородских районов городского округа Самара по решению вопросов местного значения внутригородских районов» и определяет организационные основы гражданской обороны, порядок организации и ведения гражданской обороны в Красноглинском внутригородском районе городского округа Самара (далее – внутригородской район).

1.2. Мероприятия по гражданской обороне организуются в Красноглинском внутригородском районе городского округа Самара в рамках подготовки к ведению и ведения гражданской обороны в Красноглинском внутригородском районе городского округа Самара.

Официальное опубликование

1.3. Подготовка к ведению гражданской обороны заключается в заблаговременном выполнении мероприятий по подготовке к защите населения, материальных и культурных ценностей от опасностей, возникающих при военных конфликтах или вследствие этих конфликтов, а также при чрезвычайных ситуациях природного и техногенного характера и осуществляется на основании годового плана, предусматривающего основные мероприятия по вопросам гражданской обороны, предупреждения и ликвидации чрезвычайных ситуаций (далее – план основных мероприятий) Красноглинского внутригородского района городского округа Самара.

1.4. Глава Красноглинского внутригородского района городского округа Самара, руководители организаций независимо от их организационно-правовых форм и форм собственности, расположенных на территории городского округа Самара (далее – организации), несут персональную ответственность за организацию и проведение мероприятий по гражданской обороне и защите населения.

2. Полномочия Администрации Красноглинского внутригородского района городского округа Самара в области гражданской обороны

2.1. Администрация Красноглинского внутригородского района городского округа Самара в пределах границ внутригородского района городского округа Самара в соответствии с требованиями части 2 статьи 15 Закона Самарской области от 06.07.2015 №74-ГД «О разграничении полномочий между органами местного самоуправления городского округа Самара и внутригородских районов городского округа Самара по решению вопросов местного значения внутригородских районов»:

2.1.1. Проводит мероприятия по гражданской обороне, разрабатывает и реализует планы гражданской обороны и защиты населения внутригородского района городского округа Самара.

2.1.2. Оказывает содействие органам местного самоуправления городского округа Самара в организации и осуществлении мероприятий по территориальной обороне и гражданской обороне, защите населения и территории внутригородского района от чрезвычайных ситуаций природного и техногенного характера.

2.1.3. Оказывает содействие органам местного самоуправления городского округа Самара в проведении подготовки неработающего населения Красноглинского внутригородского района городского округа Самара в области гражданской обороны.

2.1.4. Оказывает содействие органам местного самоуправления городского округа Самара в поддержании в состоянии постоянной готовности к использованию муниципальных систем оповещения населения об опасностях, возникающих при военных конфликтах или вследствие этих конфликтов, а также при чрезвычайных ситуациях природного и техногенного характера.

2.1.5. Проводит мероприятия по подготовке к эвакуации населения, материальных и культурных ценностей в безопасные районы, организует проведение эвакуационных мероприятий в границах Красноглинского внутригородского района.

2.1.6. Проводит первоочередные мероприятия по поддержанию устойчивого функционирования организаций, расположенных на территории Красноглинского внутригородского района городского округа в военное время.

2.1.7. Проводит своевременное (экстренное) оповещение населения об опасностях, возникающих при военных конфликтах или вследствие этих конфликтов, и при чрезвычайных ситуациях природного и техногенного характера.

2.1.8. Принимает участие в определении организаций, обеспечивающих выполнение мероприятий по гражданской обороне на территории Красноглинского внутригородского района.

2.1.9. Привлекает на договорной основе силы и средства организаций, необходимые для решения задач гражданской обороны на территории Красноглинского внутригородского района.

2.1.10. Привлекает на договорной основе организации различных форм собственности для выполнения работ (поставка товаров и (или) оказание услуг) в целях обеспечения выполнения мероприятий по гражданской обороне на территории Красноглинского внутригородского района.

2.1.11. Создает и содержит в целях гражданской обороны запасы материально-технических, продовольственных, медицинских и иных средств.

2.1.12. Осуществляет иные полномочия в соответствии с законодательством Российской Федерации, нормативными правовыми актами Самарской области и муниципальными правовыми актами городского округа Самара в пределах компетенции.

3. Мероприятия по гражданской обороне

3.1. Мероприятия по гражданской обороне в Красноглинском внутригородском районе городского округа Самара осуществляются в соответствии с Конституцией Российской Федерации, федеральными конституционными законами, федеральными законами, нормативными правовыми актами Президента Российской Федерации и Правительства Российской Федерации, нормативными правовыми актами МЧС России, законами и иными нормативными правовыми актами Самарской области, муниципальными правовыми актами городского округа Самара, муниципальными правовыми актами Красноглинского внутригородского района городского округа Самара и настоящим Положением.

3.2. Администрация Красноглинского внутригородского района городского округа Самара оказывает содействие органам местного самоуправления городского округа Самара в организации и осуществлении мероприятий по территориальной обороне и гражданской обороне, защите населения и территории Красноглинского внутригородского района от чрезвычайных ситуаций природного и техногенного характера и в пределах своей компетенции планирует и осуществляет следующие мероприятия:

3.2.1. По подготовке населения в области гражданской обороны:

- разработка с учетом особенностей Красноглинского внутригородского района на основе примерных программ, утвержденных Правительством Самарской области, примерных программ подготовки работающего населения, должностных лиц и работников гражданской обороны;

- организация и подготовка неработающего населения Красноглинского внутригородского района в области защиты от опасностей, возникающих при военных конфликтах или вследствие этих конфликтов, а также при возникновении чрезвычайных ситуаций природного и техногенного характера;

- организационно-методическое руководство и контроль за подготовкой работников, личного состава формирований и служб организаций, расположенных в границах территории Красноглинского внутригородского района городского округа Самара;

- обеспечение повышения квалификации должностных лиц и работников гражданской обороны Красноглинского внутригородского района городского округа Самара в образовательных учреждениях дополнительного профессионального образования, имеющих соответствующую лицензию;

- проведение учений и тренировок по гражданской обороне;

- пропаганда знаний в области гражданской обороны.

3.2.2. По оповещению населения об опасностях, возникающих при военных конфликтах или вследствие этих конфликтов, а также при возникновении чрезвычайных ситуаций природного и техногенного характера:

- оказание содействия органам местного самоуправления городского округа Самара при осуществлении информирования и оповещения населения об угрозе возникновения или возникновении чрезвычайных ситуаций природного и техногенного характера в мирное и военное время;

- оказание содействия органам местного самоуправления городского округа Самара в поддержании в состоянии постоянной готовности к использованию по назначению муниципальных систем оповещения населения об опасностях, возникающих при военных конфликтах или вследствие этих конфликтов, а также при возникновении чрезвычайных ситуаций природного и техногенного характера;

- участие в организации сбора информации в области гражданской обороны и обмена ею.

3.2.3. По эвакуации населения, материальных и культурных ценностей в безопасные районы:

- создание и организация деятельности эвакуационной комиссии Красноглинского внутригородского района городского округа Самара, подготовка её личного состава;

- организация планирования, подготовки и проведения мероприятий по эвакуации населения, материальных и культурных ценностей в безопасные районы из зон возможных опасностей и размещение их на территории безопасных районов, рассредоточение работников организаций, продолжающих свою деятельность в военное время, и работников организаций, обеспечивающих выполнение мероприятий по гражданской обороне в зонах возможных опасностей;

- подготовка безопасных районов для размещения населения, материальных и культурных ценностей, подлежащих эвакуации.

3.2.4. По предоставлению населению средств индивидуальной и коллективной защиты:

- оказание содействия органам местного самоуправления городского округа Самара в организации мероприятий по поддержанию в состоянии постоянной готовности к использованию по назначению и техническое обслуживание защитных сооружений гражданской обороны и их технических систем;

- разработка планов наращивания инженерной защиты территорий, отнесенных в установленном порядке к группам по гражданской обороне;

- содержание запасного пункта управления, созданного и закрепленного за органом местного самоуправ-

ления Красноглинского внутригородского района;

- оказание содействия органам местного самоуправления городского округа Самара в приспособлении в мирное время и при переводе гражданской обороны с мирного на военное время заглубленных помещений и других сооружений подземного пространства, расположенных на территории Красноглинского внутригородского района, для укрытия населения;

3.2.5. По световой и другим видам маскировки:

- осуществление контроля за мероприятиями комплексной маскировки территории Красноглинского внутригородского района городского округа Самара, отнесенной в установленном порядке к категориям по гражданской обороне;

3.2.6. По проведению аварийно-спасательных и других неотложных работ (далее-АСДНР) в случае возникновения опасностей для населения при военных конфликтах или вследствие этих конфликтов, а также при чрезвычайных ситуациях природного и техногенного характера:

- создание и поддержание в постоянной готовности к использованию по назначению запасов материально-технических, медицинских, продовольственных и иных средств для всестороннего обеспечения АСДНР на территории Красноглинского внутригородского района городского округа Самара;

3.2.7. По первоочередному жизнеобеспечению населения, пострадавшего при военных конфликтах или вследствие этих конфликтов, а также при чрезвычайных ситуациях природного и техногенного характера:

- планирование и организация основных видов первоочередного жизнеобеспечения населения;

- создание и поддержание в состоянии постоянной готовности к использованию по назначению запасов материально-технических средств (предметов первой необходимости);

- нормированное снабжение населения продовольственными и непродовольственными товарами;

- определение численности населения, оставшегося без жилья;

- инвентаризация сохранившегося и оценка состояния поврежденного жилого фонда, определение возможности его использования для размещения пострадавшего населения;

- предоставление населению информационно-психологической поддержки.

3.2.8. По борьбе с пожарами, возникшими при военных конфликтах или вследствие этих конфликтов:

- оказание содействия органам местного самоуправления городского округа Самара в создании и организации деятельности муниципальной пожарной охраны и ее взаимодействия с другими видами пожарной охраны, доведение до населения информации о первичных мерах пожарной безопасности;

- оказание содействия органам местного самоуправления городского округа Самара в организации тушения пожаров в районах проведения АСДНР;

3.2.9. По обеспечению устойчивости функционирования организаций, необходимых для выживания населения при военных конфликтах или вследствие этих конфликтов, а также при чрезвычайных ситуациях природного и техногенного характера:

- создание и организация работы комиссии по вопросам повышения устойчивости функционирования объектов экономики Красноглинского внутригородского района в мирное и военное время;

- оказание содействия заинтересованным органам в формировании перечня объектов повышенного риска и объектов систем жизнеобеспечения населения, на которых необходимо создавать страховой фонд документации;

3.2.10. По вопросам обеспечения постоянной готовности сил и средств гражданской обороны:

- подготовка сил гражданской обороны к действиям, проведение учений и тренировок по гражданской обороне;

- разработка и корректировка планов действий сил гражданской обороны;

- определение порядка взаимодействия и привлечения сил и средств гражданской обороны, а также всестороннее обеспечение их действий.

4. Руководство и организационная структура гражданской обороны на территории Красноглинского внутригородского района городского округа Самара

4.1. Руководство гражданской обороной в Красноглинском внутригородском районе городского округа Самара осуществляет Глава Красноглинского внутригородского района.

4.2. Руководитель гражданской обороны осуществляет руководство гражданской обороной через отдел гражданской защиты Администрации Красноглинского внутригородского района городского округа Самара;

4.3. Органами управления гражданской обороной на территории Красноглинского внутригородского района городского округа Самара являются:

- отдел гражданской защиты Администрации Красноглинского внутригородского района городского округа Самара;

- эвакуационная комиссия Красноглинского внутригородского района городского округа Самара;

- комиссия по повышению устойчивости функционирования экономики организаций Красноглинского внутригородского района городского округа Самара, в военное время;

- структурные подразделения предприятий и организаций Красноглинского внутригородского района городского округа Самара, уполномоченные на решение задач в области гражданской обороны;

4.4. Руководитель отдела гражданской защиты Администрации Красноглинского внутригородского района городского округа Самара в пределах своих полномочий принимает решения по вопросам гражданской обороны.

4.5. В целях организации и ведения гражданской обороны в Красноглинском внутригородском районе городского округа Самара руководитель гражданской обороны в пределах своих полномочий издаёт соответствующие распоряжения и приказы, которые обязательны для исполнения всеми должностными лицами, жителями Красноглинского внутригородского района городского округа Самара.

4.6. Обеспечение координации деятельности органа управления гражданской обороны, управления силами и средствами гражданской обороны Красноглинского внутригородского района городского округа Самара, организации информационного взаимодействия с органами исполнительной власти Самарской области, органом местного самоуправления городского округа Самара и организациями при решении задач в области гражданской обороны осуществляет отдел единой дежурно-диспетчерской службы по работе в Красноглинском внутригородском районе городского округа Самара.

4. Силы гражданской обороны

4.1. Для выполнения основных мероприятий по гражданской обороне в городском округе Самара создаются силы гражданской обороны в составе:

- спасательных служб гражданской обороны (по мере необходимости);

- аварийно-спасательных формирований (АСФ);

- штатных аварийно-спасательных формирований (НАСФ);

- штатных формирований по обеспечению выполнения мероприятий по гражданской обороне (НПО).

5.2. Органами местного самоуправления городского округа Самара создаются следующие спасательные службы гражданской обороны городского округа Самара: автотранспортная, автотранспортная, защиты культурных ценностей, коммунально-техническая, оповещения и связи, инженерная, торговли и питания, санитарной обработки людей и обеззараживания одежды, ритуальных услуг.

5.2.1. Решение о создании спасательных служб гражданской обороны во внутригородском районе принимает Глава Красноглинского внутригородского района городского округа Самара, в организациях-их руководители.

Предприятия и организации Красноглинского внутригородского района городского округа Самара создают спасательные службы в зависимости от характера и объема задач, выполняемых в соответствии с планами гражданской обороны и защиты населения.

5.3. Силы гражданской обороны в мирное время могут привлекаться для участия в мероприятиях по предупреждению и ликвидации чрезвычайных ситуаций природного и техногенного характера, а также ликвидации последствий, вызванных террористическими актами.

Решение о привлечении в мирное время сил гражданской обороны для ликвидации последствий чрезвычайных ситуаций на территории городского округа Самара принимает руководитель гражданской обороны в отношении созданных им сил гражданской обороны.

5.4. Силы и средства организаций независимо от организационно-правовых форм и форм собственности могут привлекаться для обеспечения выполнения мероприятий по гражданской обороне.

6. Подготовка к ведению и ведению гражданской обороны в Красноглинском внутригородском районе городского округа Самара

6.1. Мероприятия по гражданской обороне в Красноглинском внутригородском районе городского округа Самара организуются в рамках подготовки к ведению и ведению гражданской обороны.

6.2. Подготовка к ведению гражданской обороны заключается в заблаговременном выполнении мероприятий по подготовке к защите населения, материальных и культурных ценностей от опасностей, возни-

Официальное опубликование

кающих при военных конфликтах или вследствие этих конфликтов, а также при возникновении чрезвычайных ситуаций природного и техногенного характера.

6.3. План основных мероприятий Красноглинского внутригородского района городского округа Самара разрабатывается на один год отделом гражданской защиты Администрации Красноглинского внутригородского района городского округа Самара, согласовывается с Управлением гражданской защиты городского округа Самара и утверждается Главой Красноглинского внутригородского района городского округа Самара.

6.4. Ведение гражданской обороны в Красноглинском внутригородском районе городского округа Самара осуществляется на основании плана гражданской обороны и защиты населения Красноглинского внутригородского района городского округа Самара, планов гражданской обороны и защиты населения организаций.

Ведение гражданской обороны заключается в выполнении мероприятий по защите населения, материальных и культурных ценностей на всей территории Красноглинского внутригородского района городского округа Самара от опасностей, возникающих при военных конфликтах или вследствие этих конфликтов, а также при возникновении чрезвычайных ситуаций природного и техногенного характера.

6.5. Планы гражданской обороны и защиты населения определяют объем, организацию, порядок, сроки и сроки выполнения мероприятий по приведению гражданской обороны в установленные степени готовности при переводе ее с мирного на военное время и в ходе ее ведения, а также при возникновении чрезвычайных ситуаций природного и техногенного характера.

7. Заключительные положения

5.1. Финансирование мероприятий по гражданской обороне осуществляется в соответствии с законодательством Российской Федерации.

5.2. Неисполнение должностными лицами и гражданами Российской Федерации норм и требований в области гражданской обороны влечет ответственность в соответствии с законодательством Российской Федерации.

5.3. Контроль за выполнением мероприятий в соответствии с настоящим Положением возлагается на начальника отдела гражданской защиты Администрации Красноглинского внутригородского района городского округа Самара.

Заместитель главы Красноглинского внутригородского района городского округа Самара

В.И. Костин

АДМИНИСТРАЦИЯ КРАСНОГЛИНСКОГО ВНУТРИГОРОДСКОГО РАЙОНА ГОРОДСКОГО ОКРУГА САМАРА

ПОСТАНОВЛЕНИЕ

19.04.2021 № 273

О внесении изменений в постановление Администрации Красноглинского внутригородского района городского округа Самара от 09.01.2019 № 1 «Об утверждении Положения о кадровом резерве для замещения вакантных должностей муниципальной службы в Администрации Красноглинского внутригородского района городского округа Самара»

В связи с изменением персонального состава комиссии по формированию кадрового резерва Администрации Красноглинского внутригородского района городского округа Самара (далее - Комиссия)

ПОСТАНОВЛЯЮ:

1. Внести в приложение № 2 к постановлению Администрации Красноглинского внутригородского района городского округа Самара от 09.01.2019 № 1 «Об утверждении Положения о кадровом резерве для замещения вакантных должностей муниципальной службы в Администрации Красноглинского внутригородского района городского округа Самара», следующие изменения:

- 1.1. Вывести из состава Комиссии Найденову В.Р.;
- 1.2. Ввести в состав Комиссии:

Ермакова Сергея Викторовича - заместителя главы Красноглинского внутригородского района городского округа Самара, член Комиссии.

2. Настоящее постановление вступает в силу со дня его официального опубликования.
- Контроль за выполнением настоящего постановления оставляю за собой.

Глава Красноглинского внутригородского района городского округа Самара

В.С. Коновалов

АДМИНИСТРАЦИЯ КРАСНОГЛИНСКОГО ВНУТРИГОРОДСКОГО РАЙОНА ГОРОДСКОГО ОКРУГА САМАРА

ПОСТАНОВЛЕНИЕ

20.04.2021 № 280

О внесении изменений в постановление Администрации Красноглинского внутригородского района городского округа Самара от 08.08.2019 № 470 «О создании приемочной комиссии, подтверждающей завершение переустройства и (или) перепланировки помещений в многоквартирном доме»

В соответствии с постановлением Администрации Красноглинского внутригородского района городского округа Самара от 15.03.2016 № 21 «Об утверждении перечня муниципальных услуг, предоставляемых Администрацией Красноглинского внутригородского района городского округа Самара», а также в целях уточнения персонального состава приемочной комиссии, подтверждающей завершение переустройства и (или) перепланировки помещений вследствие перевода жилого (нежилого) помещения в нежилое (жилое) (далее - комиссия)

ПОСТАНОВЛЯЮ:

1. Внести в приложение 1 к постановлению Администрации Красноглинского внутригородского района городского округа Самара от 08.08.2019 № 470 «О создании приемочной комиссии, подтверждающей завершение переустройства и (или) перепланировки помещений в многоквартирном доме» следующее изменение:

- 1.1. Должность члена комиссии Ерховой С.В. изложить в следующей редакции: «начальник отдела потребительского рынка, услуг и защиты прав потребителей Администрации Красноглинского внутригородского района городского округа Самара».
2. Настоящее постановление вступает в силу со дня его официального опубликования.
3. Контроль за выполнением настоящего постановления возложить на заместителя главы Красноглинского района внутригородского округа Самара Малышева А.А.

Глава Красноглинского внутригородского района городского округа Самара

В.С. Коновалов

АДМИНИСТРАЦИЯ КРАСНОГЛИНСКОГО ВНУТРИГОРОДСКОГО РАЙОНА ГОРОДСКОГО ОКРУГА САМАРА

ПОСТАНОВЛЕНИЕ

20.04.2021 № 281

О внесении изменений в постановление Администрации Красноглинского внутригородского района городского округа Самара от 20.04.2016 № 44 «О создании приемочной комиссии, подтверждающей завершение переустройства и (или) перепланировки помещений вследствие перевода жилого (нежилого) помещения в нежилое (жилое)»

В соответствии с постановлением Администрации Красноглинского внутригородского района городского округа Самара от 15.03.2016 № 21 «Об утверждении перечня муниципальных услуг, предоставляемых

Администрацией Красноглинского внутригородского района городского округа Самара», а также в целях уточнения персонального состава приемочной комиссии, подтверждающей завершение переустройства и (или) перепланировки помещений вследствие перевода жилого (нежилого) помещения в нежилое (жилое) (далее - комиссия)

ПОСТАНОВЛЯЮ:

1. Внести в приложение 1 к постановлению Администрации Красноглинского внутригородского района городского округа Самара от 20.04.2016 № 44 «О создании приемочной комиссии, подтверждающей завершение переустройства и (или) перепланировки помещений вследствие перевода жилого (нежилого) помещения в нежилое (жилое)» следующее изменение:

- 1.1. Должность члена комиссии Ерховой С.В. изложить в следующей редакции: «начальник отдела потребительского рынка, услуг и защиты прав потребителей Администрации Красноглинского внутригородского района городского округа Самара».
2. Настоящее постановление вступает в силу со дня его официального опубликования.
3. Контроль за выполнением настоящего постановления возложить на заместителя главы Красноглинского района внутригородского округа Самара Малышева А.А.

Глава Красноглинского внутригородского района городского округа Самара

В.С. Коновалов

ПРЕЗИДИУМ СОВЕТА ДЕПУТАТОВ КУЙБЫШЕВСКОГО ВНУТРИГОРОДСКОГО РАЙОНА ГОРОДСКОГО ОКРУГА САМАРА

РЕШЕНИЕ

от 21 апреля 2021 г. № 14

О назначении даты, места, времени проведения и утверждении проекта повестки двенадцатого заседания Совета депутатов Куйбышевского внутригородского района городского округа Самара второго созыва

Рассмотрев вопрос о назначении даты, места, времени проведения и утверждении проекта повестки двенадцатого заседания Совета депутатов Куйбышевского внутригородского района городского округа Самара второго созыва, Президиум Совета депутатов Куйбышевского внутригородского района городского округа Самара второго созыва

РЕШИЛ:

1. Назначить проведение двенадцатого заседания Совета депутатов Куйбышевского внутригородского района городского округа Самара второго созыва на 23 апреля 2021 года в 14-00 часов по адресу: г. Самара, ул. Зеленая, д.14А (общественная приемная).
2. Утвердить проект повестки двенадцатого заседания Совета депутатов Куйбышевского внутригородского района городского округа Самара второго созыва согласно приложению.
3. Официально опубликовать настоящее Решение.
4. Настоящее Решение вступает в силу со дня его принятия.

Председатель Совета депутатов

А.А. Захаркин

Приложение
к решению Президиума Совета депутатов
Куйбышевского внутригородского района
городского округа Самара второго созыва
от 21 апреля 2021 г. № 14

ПОВЕСТКА

двенадцатого заседания Совета депутатов Куйбышевского внутригородского района городского округа Самара второго созыва на 23.04.2021 года в 14-00 час.

1. Об утверждении отчета об исполнении бюджета Куйбышевского внутригородского района городского округа Самара Самарской области за 2020 год.
2. О внесении изменений в Решение Совета депутатов Куйбышевского внутригородского района городского округа Самара от 24 ноября 2020 года № 29 «О бюджете Куйбышевского внутригородского района городского округа Самара Самарской области на 2021 год и на плановый период 2022 и 2023 годов».
3. О сроках составления проекта бюджета Куйбышевского внутригородского района городского округа Самара Самарской области.
4. О назначении публичных слушаний по проекту решения Совета депутатов Куйбышевского внутригородского района городского округа Самара «О внесении изменений в Устав Куйбышевского внутригородского района городского округа Самара Самарской области».
5. О согласовании адресного перечня производства работ в 2021 году в рамках муниципальной программы «Ремонт дворовых территорий многоквартирных домов, проездов к дворовым территориям многоквартирных домов (внутриквартальных проездов), расположенных в границах Куйбышевского внутригородского района городского округа Самара» на 2018-2021 годы.

ДЕПАРТАМЕНТ ГРАДОСТРОИТЕЛЬСТВА ГОРОДСКОГО ОКРУГА САМАРА

РАСПОРЯЖЕНИЕ

20.04.2021 № РД-548

О разрешении Департаменту градостроительства городского округа Самара подготовки проектов межевания территорий, занимаемых многоквартирными жилыми домами в городском округе Самара

На основании статей 8, 41, 41.1, 43, 45, 46 Градостроительного кодекса Российской Федерации, статьи 28 Устава городского округа Самара Самарской области, постановлением Администрации городского округа Самара от 05.09.2019 № 654 «Об утверждении Порядка подготовки документации по планировке территории городского округа Самара и Порядка принятия решения об утверждении документации по планировке территории городского округа Самара»:

1. Управлению развития территорий Департамента градостроительства городского округа Самара совместно с контрактным управлением Департамента градостроительства городского округа Самара в соответствии с Федеральным законом от 05.04.2013 № 44-ФЗ «О контрактной системе в сфере закупок товаров, работ, услуг для обеспечения государственных и муниципальных нужд» обеспечить подготовку проектов межевания территорий, занимаемых многоквартирными жилыми домами в городском округе Самара, согласно приложению № 1 к настоящему распоряжению.
2. Подготовку проектов межевания территорий, занимаемых многоквартирными жилыми домами в городском округе Самара, вести в соответствии с техническим заданием согласно приложению № 2 к настоящему распоряжению.
3. Установить, что проекты межевания территорий, занимаемых многоквартирными жилыми домами в городском округе Самара, должны быть подготовлены и представлены на утверждение в уполномоченный орган в течение 12 (двенадцати) месяцев со дня вступления настоящего распоряжения в силу.
4. Управлению развития территорий Департамента градостроительства городского округа Самара в течение 3 (трех) дней со дня принятия настоящего распоряжения обеспечить его официальное опубликование в газете «Самарская Газета» и размещение на официальном сайте Администрации городского округа Самара в сети Интернет.
5. Установить, что предложения физических и юридических лиц о порядке, сроках подготовки и содержания документации по планировке территории (проекта межевания территории) принимаются Департаментом градостроительства городского округа Самара в течение 1 (одного) месяца со дня официального опубликования настоящего распоряжения по адресу: 443001, город Самара, улица Галактионовская, 132.
6. Настоящее распоряжение вступает в силу со дня его официального опубликования.
7. Срок действия настоящего распоряжения составляет 12 (двенадцать) месяцев со дня его принятия.
8. Контроль за выполнением настоящего распоряжения возложить на руководителя Управления развития территорий Департамента градостроительства городского округа Самара Урюпина А.В.

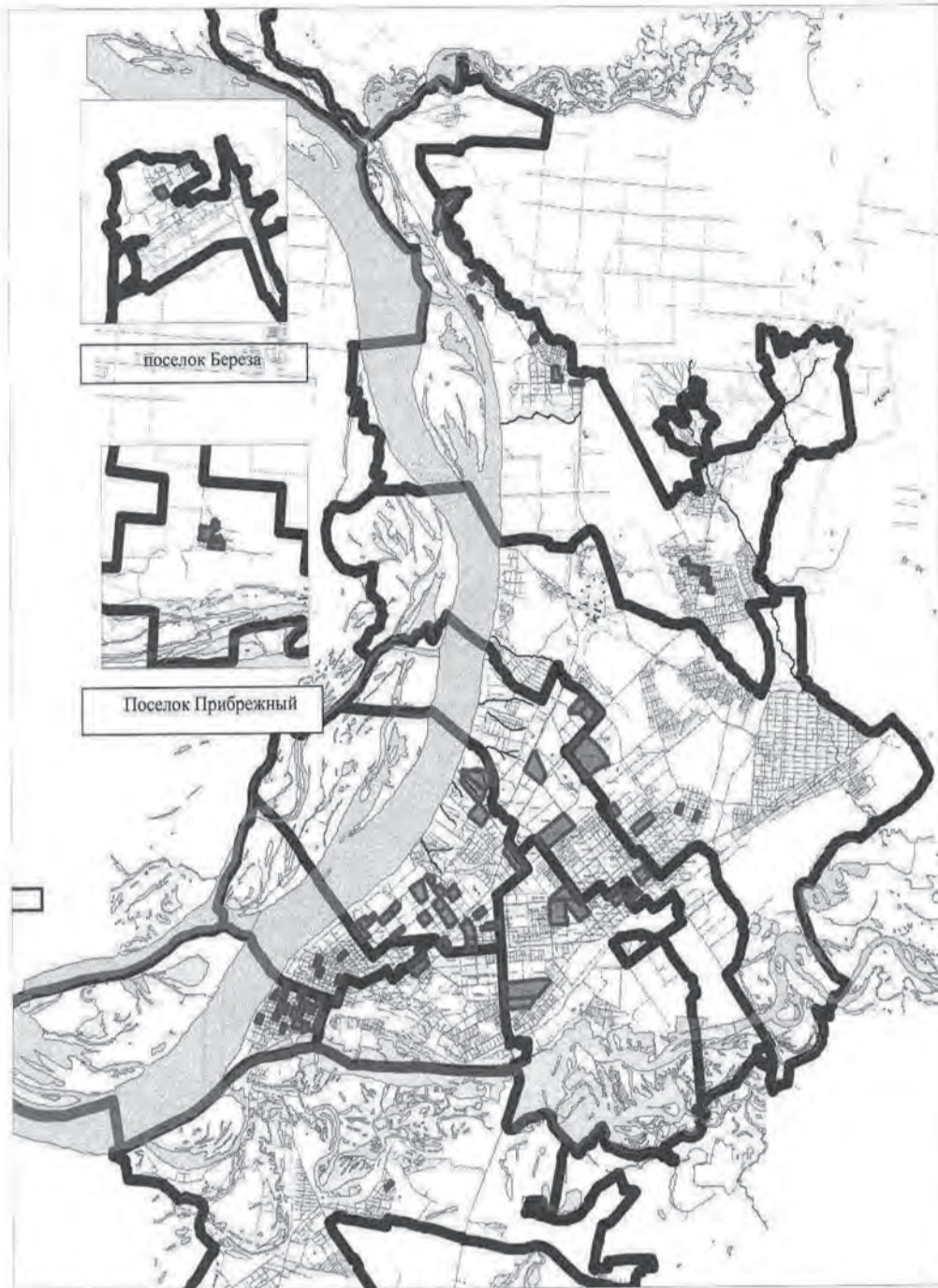
Руководитель Департамента

С.Н. Шанов

Официальное опубликование

Перечень территорий, занимаемых многоквартирными жилыми домами в городском округе Самара, для подготовки проектов межевания

ПРИЛОЖЕНИЕ №1
к распоряжению
Департамента градостроительства
городского округа Самара
20.04.2021 № РД-548



1. В границах улиц Некрасовской, Куйбышева, Ленинградской, Степана Разина S= 4,31 га

№	X	Y
1	387038,14	1370631,47
2	386986,65	1370779,69
3	386725,42	1370679,02
4	386783,25	1370535,32
5	386783,48	1370534,75

2. В границах улиц Чапаевской, Ленинградской, Молодогвардейской, Венцека S= 4,87 га

№	X	Y
1	386609,49	1370977,47
2	386549,65	1371129,82
3	386278,11	1371021,91
4	386342,31	1370863,92

3. В границах улиц Арцыбушевской, Красноармейской, Буянова, Льва Толстого S= 3,95 га

№	X	Y
1	387008,40	1372303,96
2	386958,14	1372437,89
3	386696,88	1372336,35
4	386747,48	1372206,12

4. В границах улиц Молодогвардейской, Первомайской, Ново-Садовой, Полевой S= 6,55 га

№	X	Y
1	388885,44	1372793,40
2	388903,76	1372816,79
3	389039,98	1372993,89
4	388842,58	1373164,64
5	388830,23	1373153,55
6	388825,19	1373129,32
7	388808,20	1373096,28
8	388687,24	1372942,81
9	388769,11	1372878,36

5. В границах улиц Молодогвардейской, Невской, Циолковского, Осипенко, Ново-Садовой, Первомайской S= 11,37 га

№	X	Y
1	389289,30	1373473,29
2	389151,53	1373592,87
3	389138,16	1373573,83
4	389139,73	1373546,14
5	389000,16	1373375,57
6	388838,58	1373178,66
7	388842,58	1373164,64
8	389039,98	1372993,89
9	389200,38	1373202,42
10	389122,30	1373271,28

6. В границах улиц Осипенко, Ново-Садовой, Челюскинцев, проспекта Ленина S= 8,40 га

№	X	Y
1	389127,04	1373621,75
2	389404,86	1373949,58
3	389262,85	1374075,68
4	388975,92	1373753,11

7. В границах улиц Луначарского, Гая, Мичурина, проспекта Масленникова S= 9,28 га

№	X	Y
1	389162,70	1374850,01
2	389205,68	1374905,83
3	389352,32	1375094,78
4	389119,13	1375279,44
5	388925,51	1375039,76

8. В границах улиц Мичурина, Ерошевского, Гая, Николая Панова S= 9,48 га

№	X	Y
1	389278,32	1375483,62
2	389513,95	1375299,64
3	389712,91	1375542,22
4	389707,06	1375551,59
5	389474,01	1375727,98

9. В границах улиц Гая, Николая Панова, Ерошевского, Московского шоссе S= 15,92 га

№	X	Y
1	389474,01	1375727,98
2	389070,95	1376045,75
3	388886,85	1375786,35
4	389089,37	1375628,47
5	389278,32	1375483,62

10. В границах улиц Ново-Садовой, Часовой, Ерошевского S= 5,82 га

№	X	Y
1	390317,32	1375084,84
2	390341,63	1375120,60
3	390346,84	1375132,75
4	390349,83	1375145,40
5	390350,65	1375156,75
6	390349,06	1375172,02
7	390336,70	1375367,83
8	390333,01	1375378,42
9	390086,32	1375361,19
10	390010,14	1375303,63
1	390317,32	1375084,84

11. В границах улиц Мичурина, Калужской, Гая, Революционной S= 9,33 га

№	Y	X
1	389874,58	1375717,68
2	389878,89	1375723,94
3	389955,62	1375816,04
4	389959,75	1375818,28
5	389962,64	1375822,15
6	390034,38	1375916,56
7	390069,45	1375961,67
8	390067,17	1375964,65
9	390064,81	1375968,52
10	390060,83	1375971,74
11	390060,83	1375975,19
12	390059,67	1375977,88
13	390059,27	1375979,84
14	390055,93	1375983,53
15	390065,32	1375989,44
16	390047,84	1376000,05
17	390035,27	1375993,82
18	390032,22	1375989,87
19	390031,23	1375990,88
20	390027,18	1375987,94
21	389998,53	1376011,37
22	389998,11	1376012,82
23	389995,51	1376014,90
24	389956,30	1376046,14

Официальное опубликование

32	406542,41	1376761,32
----	-----------	------------

51. В границах поселка Южный, в границах вдоль домов 24, 18, 17, 23
S= 3,82 га

№	X	Y
1	406983,20	1376492,51
2	407039,85	1376591,92
3	407040,93	1376601,18
4	407036,49	1376609,67
5	406819,64	1376741,45
6	406793,79	1376756,69
7	406731,49	1376661,63
8	406726,48	1376653,79
9	406724,05	1376649,98

52. В границах улиц Труда, Мотористов, Прибрежной, Парусной
S= 6,58 га

№	X	Y
1	419533,88	1354657,56
2	419530,17	1354703,54
3	419327,08	1354685,35
4	419366,12	1354304,29
5	419537,06	1354317,25
6	419527,13	1354394,07
7	419491,91	1354474,81
8	419492,40	1354492,42

53. В границах улиц Труда, Звездной, Парусной, Юности, Мотористов поселка Прибрежный
S= 17,35 га

№	X	Y
1	419527,13	1354394,07
2	419537,06	1354317,25
3	419559,48	1354067,60
4	419738,64	1354078,22
5	419889,21	1354091,44
6	419873,55	1354264,60
7	419866,62	1354267,60
8	419858,58	1354296,95
9	419845,46	1354408,07
10	419919,10	1354415,19
11	419952,58	1354419,95
12	419991,90	1354425,41
13	420006,17	1354431,76
14	420062,61	1354491,52
15	419994,45	1354551,87
16	419969,54	1354571,10
17	419961,42	1354574,31
18	419951,31	1354577,51
19	419939,39	1354580,00
20	419928,74	1354581,43
21	419916,47	1354582,50
22	419904,73	1354581,43
23	419894,39	1354580,65
24	419882,71	1354578,76
25	419869,71	1354575,20
26	419849,31	1354567,36
27	419843,38	1354563,98
28	419825,78	1354551,96
29	419804,61	1354527,61
30	419760,92	1354475,20
31	419669,27	1354361,24
32	419607,50	1354484,55
33	419607,05	1354495,86
34	419639,79	1354628,75
35	419546,04	1354655,68
36	419533,88	1354657,55
37	419492,40	1354492,42
38	419491,91	1354474,80

54. В границах улиц Антонова-Овсеенко, Запорожской, Дыбенко, Советской Армии
S= 33,28 га

№	X	Y
1	389620,78	1379402,55
2	389497,91	1379410,51
3	389115,68	1379437,50
4	389093,79	1379447,72
5	388940,53	1379459,20
6	388911,45	1378956,89
7	389510,14	1378917,81
8	389554,46	1378954,38
9	389572,38	1378978,26
10	389601,57	1379076,06

55. В границах улиц Максима Горького, Пионерской, Водников, Комсомольской
S= 4,31 га

№	X	Y
1	386354,17	1370044,75
2	386353,60	1370046,10
3	386110,22	1369950,03
4	386168,15	1369797,27
5	386412,17	1369890,56

56. В границах улиц Фрунзе, Пионерской, Чапаевской, Комсомольской
S= 3,34 га

№	X	Y
1	386132,67	1370621,27
2	386080,90	1370748,13
3	385847,32	1370645,91
4	385890,72	1370530,18

57. В границах улиц Молодогвардейской, Венцека, Самарской, Пионерской
S= 8,74 га

№	X	Y
1	386016,75	1370910,37
2	386278,11	1371021,91
3	386220,89	1371165,25
4	386162,87	1371308,77
5	386162,46	1371308,59
6	385918,89	1371209,74
7	385907,09	1371205,16
8	385907,84	1371196,35
9	385963,53	1371057,54
10	385969,87	1371034,78
11	385990,01	1370980,59

58. В границах улиц Ленинской, Ленинградской, Братьев Коростелевых, Венцека
S= 4,60 га

№	X	Y
1	386047,92	1371597,75
2	386327,22	1371707,14
3	386267,65	1371852,50
4	385992,34	1371738,04

59. В границах улиц Садовой, Льва Толстого, Ленинской, Некрасовской
S= 4,55 га

№	X	Y
1	386912,50	1371769,27
2	386856,93	1371915,01
3	386584,63	1371805,98
4	386642,20	1371662,41
5	386642,27	1371662,19
6	386714,26	1371690,27
7	386754,22	1371706,14

60. В границах улиц Галактионовской, Некрасовской, Садовой, Ленинградской, Самарской, Высоцкого
S= 6,60 га

№	X	Y
1	386439,12	1371417,97
2	386559,69	1371464,50
3	386613,35	1371320,15
4	386754,48	1371374,23
5	386697,89	1371518,73
6	386642,27	1371662,19
7	386642,20	1371662,41
8	386382,95	1371561,40

61. В границах улиц Максима Горького, Некрасовской, Алексея Толстого, Ленинградской
S= 2,95 га

№	X	Y
1	387117,99	1370434,20
2	387088,02	1370503,80
3	386838,89	1370391,34
4	386867,68	1370319,25
5	386886,32	1370273,90
6	386895,50	1370265,51

62. В границах улиц Чапаевской, Льва Толстого, Молодогвардейской, Некрасовской
S= 4,35 га

№	X	Y
1	387129,99	1371197,28
2	387076,57	1371335,07
3	386809,71	1371232,47
4	386866,79	1371085,54
5	386879,24	1371091,61

63. В границах улиц Степана Разина, Ленинградской, Куйбышева, Пионерской
S= 8,87 га

№	X	Y
1	386246,38	1370331,59

№	X	Y
2	386513,03	1370433,35
3	386781,78	1370534,11
4	386783,48	1370534,75
5	386783,25	1370535,32
6	386725,42	1370679,02
7	386456,81	1370577,30
8	386190,98	1370475,68

64. В границах улиц Куйбышева, Ленинградской, Фрунзе, Венцека
S= 4,43 га

№	X	Y
1	386725,42	1370679,02
2	386669,33	1370821,89
3	386400,20	1370721,55
4	386456,81	1370577,30

65. В границах улиц Степана Разина, Льва Толстого, Куйбышева, Некрасовской
S= 4,57 га

№	X	Y
1	387309,79	1370728,49
2	387252,63	1370879,26
3	387001,73	1370783,21
4	386986,65	1370779,69
5	387038,14	1370631,47
6	387049,27	1370632,45

66. В границах улиц Ленинской, Венцека, Братьев Коростелевых, Затонной
S= 2,18 га

№	X	Y
1	385884,77	1371538,24
2	385866,25	1371532,52
3	385870,26	1371562,47
4	385891,16	1371658,12
5	385904,12	1371700,62
6	385931,07	1371712,56
7	385992,34	1371738,04
8	386047,92	1371597,75

67. В границах улиц Самарской, Венцека, Садовой, Затонной
S= 4,67 га

№	X	Y
1	386162,61	1371309,41
2	386105,53	1371454,64
3	385873,54	1371370,50
4	385871,65	1371346,37
5	385856,58	1371243,14
6	385855,30	1371223,79
7	385854,73	1371217,13
8	385870,48	1371205,96
9	385898,32	1371201,55
10	385907,09	1371205,16
11	385918,89	1371209,74
12	386162,46	1371308,59
13	386162,87	1371308,77

68. В границах улиц Ново-Садовой, Аминова, Московского шоссе, улицы Ново-Вокзальной
S= 30,44 га

№	X	Y
1	393222,20	1378836,13
2	393833,58	1378542,61
3	393867,84	1378521,69
4	393908,13	1378454,73
5	393347,27	1378181,38
6	392991,42	1378652,67
7	393113,75	1378749,99

69. В границах улиц Силина, Ташкентской, Московского шоссе, улицы Зои Космодемьянской
S= 20,63 га

№	X	Y
1	395321,16	1380192,21
2	395052,65	1380477,76
3	395014,52	1380516,69
4	395000,44	1380534,68
5	394675,07	1380224,26
6	394961,01	1379925,29
7	394996,19	1379900,82

70. В границах улиц Победы, Калинина, Физкультурной, Ново-Вокзальной
S= 7,67 га

№	X	Y
1	389689,35	1381314,85
2	389837,06	1381508,61
3	389941,50	1381639,79
4	389915,26	1381659,54
5	389795,43	1381755,51
6	389692,29	1381624,13

Официальное опубликование

7	389541,08	1381432,52
---	-----------	------------

71. В границах улиц Молодогвардейской, Ленинградской, Галактионовской, Венцека S= 4,53 га

№	X	Y
1	386278,11	1371021,91
2	386549,65	1371129,82
3	386495,40	1371274,23
4	386220,89	1371165,25

72. В границах улиц Каховской, Ставропольской, Советской, проспекта Юных Пионеров S= 18,54 га

№	X	Y
1	392108,67	1382022,54
2	392103,18	1382026,84
3	391909,74	1382180,74
4	391905,96	1382183,66
5	391684,83	1381900,45
6	391459,96	1381621,30
7	391664,35	1381459,50

73. В границах улиц Георгия Димитрова, Стара-Загоры, проспекта Кирова, Московского шоссе S= 85,91 га

№	X	Y
1	393870,67	1379470,70
2	394418,17	1379988,85
3	394131,93	1380295,53
4	393850,95	1380593,96
5	393787,80	1380657,20
6	393735,18	1380693,01
7	393697,12	1380718,74
8	393643,68	1380743,80
9	393492,42	1380784,04
10	393432,07	1380503,17
11	393422,76	1380476,08
12	393417,85	1380464,66
13	393412,41	1380453,92
14	393405,08	1380440,98

15	393398,67	1380431,19
16	393170,94	1380135,38
17	393122,35	1380072,51
18	393165,12	1380040,79
19	393843,31	1379506,29

74. В границах улиц Самодетальной, Заусадобной, Оружейной, Снежной S= 2,18 га

№	X	Y
1	381652,33	1373954,94
2	381580,26	1373993,99
3	381569,31	1373999,92
4	381553,06	1373975,07
5	381392,62	1373837,63
6	381477,14	1373788,62
7	381482,68	1373797,69
8	381641,39	1373933,05

75. В границах улиц Ленинградской, Ленинской, переулка Тургенева, улицы Братьев Коростелевых S= 2,16 га

№	X	Y
1	386327,22	1371707,14
2	386454,26	1371755,92
3	386394,81	1371903,72
4	386267,65	1371852,50

76. В границах улиц Молодогвардейской, Вилоновской, Самарской, Рабочей S= 3,99 га

№	X	Y
1	387753,19	1371766,58
2	387695,22	1371911,61
3	387456,51	1371815,91
4	387514,54	1371672,57

77. В границах улиц Молодогвардейской, Некрасовской, Галактионовской, Ленинградской S= 4,27 га

№	X	Y
1	386549,65	1371129,82

2	386809,71	1371232,47
3	386754,48	1371374,23
4	386613,35	1371320,15
5	386495,40	1371274,23

78. В границах улиц Сяляренко, Мичурина, Революционной, Ершевского S= 6,90 га

№	X	Y
1	389916,08	1375376,52
2	389956,20	1375345,70
3	390070,13	1375554,88
4	389874,58	1375717,68
5	389867,04	1375723,53
6	389858,57	1375726,89
7	389712,91	1375542,22
8	389719,16	1375535,48
9	389819,41	1375457,49
10	389910,28	1375385,33
1	389916,08	1375376,52

79. В границах улиц Авроры, Аэродромной, Промыленности, Партизанской S= 60,39 га

№	X	Y
1	387239,73	1377469,71
2	387282,53	1378099,92
3	387309,19	1378516,36
4	387327,69	1378856,00
5	387320,02	1378883,39
6	387295,92	1378909,69
7	387242,23	1378910,78
8	386837,49	1378546,03
9	386833,70	1378485,68
10	386827,70	1378401,26
11	386773,93	1377534,81
12	386771,23	1377497,22
1	387239,73	1377469,71

Руководитель Департамента градостроительства
городского округа Самара С.Н.Шанов

ПРИЛОЖЕНИЕ №2
к распоряжению
Департамента градостроительства
городского округа Самара
20.04.2021 № РД-548

Техническое задание
для подготовки проектов межевания территорий, занимаемых многоквартирными жилыми домами в
городском округе Самара

№ п/п	Перечень основных данных и требований	Содержание данных и требований
1	2	3
1	Цели подготовки проектов межевания территории	1. Определение местоположения границ образуемых и изменяемых земельных участков. 2. Установление, изменение, отмена красных линий для застроенных территорий, в границах которых не планируется размещение новых объектов капитального строительства, а также для установления, изменения, отмены красных линий в связи с образованием и (или) изменением земельного участка, расположенного в границах территории, применительно к которой не предусматривается осуществление деятельности по комплексному и устойчивому развитию территории, при условии, что такие установление, изменение, отмена влекут за собой исключительно изменение границ территории общего пользования.
2	Нормативные документы и требования нормативного и регулятивного характера к разрабатываемым проектам межевания территорий	Разработку проектов межевания территорий осуществлять в строгом соответствии с: - Градостроительным кодексом РФ, Земельным кодексом РФ, Водным кодексом РФ, Лесным кодексом РФ, Федеральным законом от 13.07.2015 № 218-ФЗ «О государственной регистрации недвижимости» (далее – Федеральный закон № 218-ФЗ); - иными нормативными правовыми актами РФ, Самарской области, городского округа Самара; - Инструкцией о порядке проектирования и установления красных линий в городах и других поселениях РФ, принятой постановлением Госстроя России от 06.04.1998 № 18-30 (далее - РДС 30-201-98), в части не противоречащей действующему законодательству; - Генеральным планом городского округа Самара, утвержденным Решением Думы городского округа Самара от 20.03.2008 № 539 (далее - Генеральный план); - Правилами землепользования и застройки в городе Самаре, утвержденными Постановлением Самарской городской Думы от 26.04.2001 № 61 (далее - Правила); - региональными нормативами градостроительного проектирования Самарской области, Сводами правил (далее - СП), СНиПами, СанПиНами, техническими регламентами и др. - местными нормативами градостроительного проектирования городского округа Самара, утвержденными Решением Думы городского округа Самара от 07.02.2019 № 382 «Об утверждении местных нормативов градостроительного проектирования городского округа Самара»; - Порядком подготовки и утверждения документации по планировке территории городского округа Самара, утвержденного Постановлением Администрации городского округа Самара от 05.09.2019 № 654; - иными нормативными актами: целевыми программами, утвержденными проектами градостроительного развития территории и др. При межевании территории: - межевание вести в соответствии с требованиями статей 11.2, 11.9 Земельного кодекса РФ, 43 Градостроительного кодекса РФ, Федерального закона № 218-ФЗ; - учесть утвержденную на данные территории документацию по планировке территории; - определить местоположение границ образуемых и изменяемых земельных участков, расположенных в границах элемента планировочной структуры;

		<ul style="list-style-type: none"> - предусмотреть доступ (проход или проезд от земельных участков общего пользования) к образуемым или изменяемым земельным участкам, в том числе путем установления сервитутов, в соответствии с Федеральным законом № 218-ФЗ; - образовать земельные участки, занимаемые многоквартирными жилыми домами, скверами, объектами коммунального обслуживания, попадающими в границы разработки документации по планировке территории (проект межевания территории), с учетом данных технической инвентаризации, а именно схематичных генеральных планов в границах исторической планировочной зоны в соответствии с Генеральным планом городского округа Самара, утвержденным Решением Думы городского округа Самара от 20.03.2008 № 539; - при разработке проекта межевания территорий в границы земельных участков включаются территории на которых расположены многоквартирные жилые дома с элементами озеленения и благоустройства, иные предназначенные для обслуживания, эксплуатации и благоустройства данных домов и расположенные на указанных земельных участках объекты; - образуемые и изменяемые земельные участки должны находиться в одной территориальной зоне за исключением земельных участков, границы которых в соответствии с земельным законодательством могут пересекать границы территориальных зон. - получить в письменной форме согласия землепользователей, землевладельцев, арендаторов, залогодержателей исходных земельных участков в соответствии с п.4.ст.11.2 Земельного кодекса РФ.
3	Состав исходных данных для подготовки проектов межевания территорий	<p>Сбор исходных данных обеспечивается Разработчиком документации в границах разработки проектов межевания территорий:</p> <ol style="list-style-type: none"> 1) сведения из информационной системы обеспечения градостроительной деятельности городского округа Самара (далее – ИСОГД): - из раздела III ИСОГД «Сведения о - из раздела III ИСОГД «Сведения о документах территориального планирования городского округа Самара (ППТ, ПМТ), материалы по их обоснованию» (в том числе о существующих красных линиях); - из раздела IV ИСОГД «Сведения о правилах землепользования и застройки городского округа Самара, данных о внесении в них изменений»; - из раздела V ИСОГД «Сведения о документации по планировке территории»; - из раздела VIII ИСОГД «Сведения о застроенных и подлежащих застройке земельных участках» (сведения об утвержденных схемах расположения земельного участка на кадастровом плане территории); - из раздела IX ИСОГД «Сведения о геодезических и картографических материалах (топографических материалах Департамента)»; 2) материалы аэрофотосъемки в масштабе 1:2000; 3) сведения о зонах с особыми условиями использования территорий: - особо охраняемых природных территориях федерального, регионального, местного значения; - о лесах, расположенных на землях лесного фонда, землях иных категорий; - о водоохранных зонах, прибрежных защитных полосах, береговых полосах водных объектов; - о зонах санитарной охраны источников питьевого водоснабжения; - о санитарно-защитных зонах; - о наличии (или отсутствии) скотомогильников (биотермических ям); - о численности охотничьих ресурсов, охотничьих угодьях, юридических лицах, осуществляющих виды деятельности в сфере охотничьего хозяйства, проведенных биотехнических мероприятий, особо охраняемых природных территориях и оказываемых услугах в сфере охотничьего хозяйства; - иных зонах с особыми условиями использования территории. 4) сведения ФГБУ «Федеральная кадастровая палата Росреестра» по Самарской области - кадастровые планы территорий (при необходимости кадастровые выписки о земельных участках) в электронном виде, подписанные электронной цифровой подписью; 5) сведения Управления государственной охраны объектов культурного наследия Самарской области (перечень, границы охранных зон, зон регулирования застройки, градостроительные регламенты).

Официальное опубликование

4	Состав проектов межевания территорий (в соответствии со ст. 43 Градостроительного кодекса РФ)	<p>Проекты межевания территории состоят из основной части, которая подлежит утверждению, и материалов по обоснованию этого проекта. Основная часть проекта межевания территории включает в себя текстовую часть и чертежи межевания территории.</p> <p>Текстовая часть проекта межевания территории включает в себя:</p> <ol style="list-style-type: none"> 1) перечень и сведения о площади образуемых земельных участков, в том числе возможные способы их образования; 2) перечень и сведения о площади образуемых земельных участков, которые будут отнесены к территориям общего пользования или имуществу общего пользования, в том числе в отношении которых предполагаются резервирование и (или) изъятие для государственных или муниципальных нужд; 3) вид разрешенного использования образуемых земельных участков в соответствии с проектом планировки территории в случаях, предусмотренных Градостроительным кодексом РФ; 4) целевое назначение лесов, вид (виды) разрешенного использования лесного участка, количественные и качественные характеристики лесного участка, сведения о нахождении лесного участка в границах особо защитных участков лесов (в случае, если подготовка проекта межевания территории осуществляется в целях определения местоположения границ образуемых и (или) изменяемых лесных участков); 5) сведения о границах территории, в отношении которой утверждён проект межевания, содержащие перечень координат характерных точек этих границ в системе координат, используемой для ведения Единого государственного реестра недвижимости. Координаты характерных точек границ территории, в отношении которой утверждён проект межевания, определяются в соответствии с требованиями к точности определения координат характерных точек границ, установленных в соответствии с настоящим Кодексом для территориальных зон. <p>На чертежах межевания территории отображаются:</p> <ol style="list-style-type: none"> 1) границы планируемых (в случае, если подготовка проекта межевания территории осуществляется в составе проекта планировки территории) и существующих элементов планировочной структуры; 2) красные линии, утвержденные в составе проекта планировки территории, или красные линии, утверждаемые, изменяемые проектом межевания территории в соответствии с п. 2 ч. 2 ст. 43 Градостроительным кодексом РФ; 3) линии отступа от красных линий в целях определения мест допустимого размещения зданий, строений, сооружений; 4) границы образуемых и (или) изменяемых земельных участков, условные номера образуемых земельных участков, в том числе в отношении которых предполагаются их резервирование и (или) изъятие для государственных или муниципальных нужд; 5) границы публичных сервитутов. <p>Материалы по обоснованию проекта межевания территории включают в себя чертежи (М 1:500 – 1:2000), на которых отображаются:</p> <ol style="list-style-type: none"> 1) границы существующих земельных участков; 2) границы зон с особыми условиями использования территорий; 3) местоположение существующих объектов капитального строительства; 4) границы особо охраняемых природных территорий; 5) границы территорий объектов культурного наследия; 6) границы лесничеств, участков лесничеств, лесных кварталов, лесотаксационных выделов или частей лесотаксационных выделов. <p>При подготовке проекта межевания территории определение местоположения границ образуемых и (или) изменяемых земельных участков осуществляется в соответствии с градостроительными регламентами и нормами отвода земельных участков для конкретных видов деятельности, иными требованиями к образуемым и (или) изменяемым земельным участкам, установленными федеральными законами и законами субъектов Российской Федерации, техническими регламентами, сводами правил. В случае, если разработка проекта межевания территории осуществляется применительно к территории, в границах которой предусматривается образование земельных участков на основании утвержденной схемы расположения земельного участка или земельных участков на кадастровом плане территории, срок действия которой не истек, местоположение границ земельных участков в таком проекте межевания территории должно соответствовать местоположению границ земельных участков, образование которых предусмотрено данной схемой.</p>
5	Основные этапы подготовки проектов межевания территории	<ol style="list-style-type: none"> 1 этап. Сбор и систематизация исходных данных. 2 этап. Подготовка проектов межевания территорий. 3 этап. Направление разработчиком проектов межевания территорий в Департамент градостроительства городского округа Самара для проверки материалов на соответствие действующему законодательству, в том числе в виде файлов с использованием схем для формирования документов в формате XML, обеспечивающих считывание и контроль содержащихся в них данных, в соответствии с требованиями, утвержденными Постановлением Правительства РФ от 31.12.2015 № 1532 файлов в формате *idf в системе координат МКС 63. <p>Департамент градостроительства городского округа Самара:</p> <ul style="list-style-type: none"> - осуществляет проверку на соответствие разработанных проектов межевания территорий Градостроительному кодексу РФ, настоящего Технического задания; - по результатам проверки Департамент градостроительства городского округа Самара направляет проекты межевания территорий в уполномоченный орган для организации и проведения публичных слушаний по проектам межевания территорий либо, при наличии замечаний, направляет их разработчику на доработку. <p>4 этап. Проведение публичных слушаний по проектам межевания территорий в срок, установленный действующим законодательством.</p> <p>Разработчик принимает непосредственное участие в представлении и защите проектов межевания территорий на публичных слушаниях. Демонстрационные материалы для проведения публичных слушаний предоставляются разработчиком безвозмездно.</p> <ul style="list-style-type: none"> - уполномоченный орган обеспечивает подготовку и официальное опубликование заключения о результатах публичных слушаний по проектам межевания территорий. - уполномоченный орган направляет разработанные проекты межевания территорий с заключением о результатах публичных слушаний уполномоченному органу государственной власти или местного самоуправления для принятия решения о его утверждении или отклонении данных проектов и направлении их на доработку. <p>5 этап. Корректировка (при необходимости) материалов по замечаниям Департамента градостроительства городского округа Самара, по результатам публичных слушаний.</p> <p>6 этап. Направление проектов межевания территорий в виде файлов с использованием схем для формирования документов в формате XML, обеспечивающих считывание и контроль содержащихся в них данных, в соответствии с требованиями, утвержденными Постановлением Правительства РФ от 31.12.2015 № 1532, файлов в формате *idf в системе координат МКС 63 в уполномоченный орган государственной власти или местного самоуправления для принятия решения о ее утверждении, либо возвращении на доработку.</p>

6	Требования к оформлению и комплектации проектов межевания территорий	<p>Для изображения элементов, повторяющихся на различных чертежах и схемах, применяются идентичные условные обозначения и прозрачные краски, не закрывающие топографо-геодезическую подоснову.</p> <p>Материалы по обоснованию проектов межевания территорий могут выполняться в виде отдельных томов или быть объединены в один том.</p> <p>Чертежи межевания территории могут быть объединены в один чертёж межевания территории, либо выполнены в виде отдельных чертежей.</p> <p>Чертежи межевания территории должны также содержать области для последующей простановки виз уполномоченных на утверждение и согласование документации по планировке территории должностных лиц уполномоченного органа государственной власти или местного самоуправления. Наименования должностей уточняются разработчиком в Департаменте градостроительства городского округа Самара перед сдачей материалов на 4 этапе, указанном в разделе 10 настоящего Технического задания.</p> <p>Все листы проектов межевания территорий должны быть подписаны со стороны разработчика, должности, фамилии, имени и отчества ответственных лиц должны быть написаны разборчиво, не должны содержать исправлений или подчисток. В случае объединения листов в тома они должны быть сшиты, пронумерованы и скреплены подписью и печатью (при наличии) со стороны разработчика.</p> <p>Разработанные проекты межевания территорий направляются разработчиком в Департамент градостроительства городского округа Самара на 3 этапе, указанном в разделе 5 настоящего Технического задания, в пяти экземплярах на бумажном носителе и на одном электронном носителе (CD-диск) в формате *.pdf и в векторной форме в *idf в системе координат МКС 63.</p> <p>Обменный файл должен содержать следующую информацию:</p> <ol style="list-style-type: none"> 1. Зоны с особыми условиями использования; 2. Красные линии; линии отступа от красных линий; 3. Границы образуемых и (или) изменяемых земельных участков, частей земельных участков, их условные номера; 4. Границы ранее установленных публичных сервитутов. <p>Проекты межевания территорий направляются разработчиком в Департамент градостроительства городского округа Самара в электронном виде в виде файлов с использованием схем для формирования документов в формате XML, обеспечивающих считывание и контроль содержащихся в них данных, в соответствии с требованиями, утвержденными Постановлением Правительства РФ от 31.12.2015 № 1532. Состав и содержание документов в электронном виде должны соответствовать аналогичным документам на бумажных носителях.</p>
---	--	--

Заместитель руководителя Департамента

И.Б.Галахов

**ДЕПАРТАМЕНТ
ГРАДОСТРОИТЕЛЬСТВА
ГОРОДСКОГО ОКРУГА САМАРА**

РАСПОРЯЖЕНИЕ

20.04.2021 № РД-550

О разрешении муниципальному предприятию города Самары «Архитектурно-планировочное бюро» подготовки документации по планировке территории (проекта межевания территории) по внесению изменений в документацию по планировке территории (проект межевания территорий), занимаемой многоквартирными жилыми домами в городском округе Самара в границах улиц Советской Армии, Ново-Садовой, 22 Партсъезда, Московское шоссе, утвержденную постановлением Администрации городского округа Самара от 24.12.2020 № 1011 «Об утверждении документаций по планировке территории (проектов межевания территорий, занимаемых многоквартирными жилыми домами) в городском округе Самара»

На основании статей 8, 41, 41.1, 43, 45, 46 Градостроительного кодекса Российской Федерации, статьи 28 Устава городского округа Самара Самарской области, постановления Администрации городского округа Самара от 05.09.2019 № 654 «Об утверждении Порядка подготовки документации по планировке территории городского округа Самара и Порядка принятия решения об утверждении документации по планировке территории городского округа Самара»:

1. Разрешить муниципальному предприятию города Самары «Архитектурно-планировочное бюро» подготовку документации по планировке территории (проекта межевания территории) по внесению изменений в документацию по планировке территории (проект межевания территорий, занимаемых многоквартирными жилыми домами в границах улиц Советской армии, Ново-Садовая, 22 Партсъезда, Московское шоссе в городском округе Самара), утвержденную постановлением Администрации городского округа Самара от 24.12.2020 № 1011 «Об утверждении документаций по планировке территорий (проектов межевания территорий, занимаемых многоквартирными жилыми домами) в городском округе Самара» (далее – документация по планировке территории (проект межевания территории)), согласно приложению № 1 к настоящему распоряжению.
2. Подготовку документации по планировке территории (проект межевания территории) вести в соответствии с техническим заданием согласно приложению № 2 к настоящему распоряжению.
3. Установить, что документация по планировке территории (проект межевания территории) до утверждения должна быть представлена в Департамент градостроительства городского округа Самара в течение 12 (двенадцати) месяцев со дня вступления настоящего распоряжения в силу.
4. Управлению развития территорий Департамента градостроительства городского округа Самара в течение 3 (трех) дней со дня принятия настоящего распоряжения обеспечить его официальное опубликование в газете «Самарская Газета» и размещение на официальном сайте Администрации городского округа Самара в сети Интернет.
5. Установить, что предложения физических и юридических лиц о порядке, сроках подготовки и содержания документации по планировке территории (проекта межевания территории) принимаются Департаментом градостроительства городского округа Самара в течение 1 (одного) месяца со дня официального опубликования настоящего распоряжения по адресу: 443001, город Самара, улица Галактионовская, 132.
6. Настоящее распоряжение вступает в силу со дня его официального опубликования.
7. Срок действия настоящего распоряжения составляет 12 (двенадцать) месяцев со дня его принятия.
8. Контроль за выполнением настоящего распоряжения возложить на заместителя руководителя Департамента градостроительства городского округа Самара Галахова И.Б.

Руководитель Департамента

С.Н.Шанов

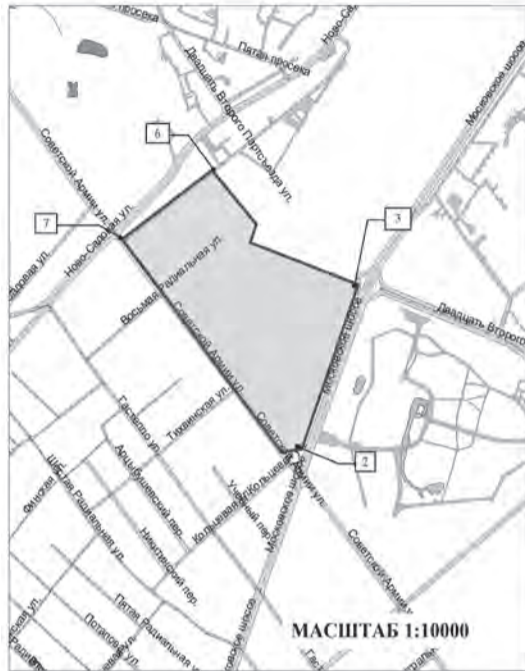
Официальное опубликование

СХЕМА

границ территории для подготовки документации по планировке территории (проекта межевания территории) по внесению изменений в документацию по планировке территории (проект межевания территории), занимаемой многоквартирными жилыми домами в городском округе Самара в границах улиц Советской Армии, Ново-Садовой, 22 Партсъезда, Московское шоссе, утвержденную постановлением Администрации городского округа Самара от 24.12.2020 № 1011 «Об утверждении документации по планировке территории (проектов межевания территорий, занимаемых многоквартирными жилыми домами) в городском округе Самара»

ПРИЛОЖЕНИЕ № 1
к распоряжению Департамента градостроительства городского округа Самара от 20.04.2021 № РД-550

Ситуационный план
М 1:160 000



S = 24,14 га

№	Y	X
1	391372,6718	1177979,7123
2	391441,5540	1177633,1664
3	391326,6930	1177704,1933
4	391363,9757	1177580,4769
5	391302,0689	1177496,5977
6	3923,35,7145	1177370,5566
7	390487,2674	1177311,1232
8	390372,6718	1177471,7123

Руководитель
Департамента градостроительства городского округа Самара
С.Н.Шанов

ПРИМЕЧАНИЕ:
Графический материал действителен только для определения границ разработки документации по планировке территории.

ПРИЛОЖЕНИЕ №2
к распоряжению Департамента градостроительства городского округа Самара от 20.04.2021 № РД-550

Техническое задание

для подготовки документации по планировке территории (проекта межевания территории) по внесению изменений в документацию по планировке территории (проект межевания территории), занимаемой многоквартирными жилыми домами в городском округе Самара в границах улиц Советской Армии, Ново-Садовой, 22 Партсъезда, Московское шоссе, утвержденную постановлением Администрации городского округа Самара от 24.12.2020 № 1011 «Об утверждении документации по планировке территории (проектов межевания территорий, занимаемых многоквартирными жилыми домами) в городском округе Самара»

№ п/п	Перечень основных данных и требований	Содержание данных и требований
1	2	3
1	Цели подготовки проекта межевания территории	1. Определение местоположения границ образуемых и изменяемых земельных участков, занимаемых многоквартирными жилыми домами в городском округе Самара. 2. Установление, изменение, отмена красных линий для застроенных территорий, в границах которых не планируется размещение новых объектов капитального строительства, а также для установления, изменения, отмены красных линий в связи с образованием и (или) изменением земельного участка, расположенного в границах территории, применительно к которой не предусматривается осуществление комплексного развития территории, при условии, что такие установление, изменение, отмена влекут за собой исключительно изменение границ территории общего пользования.
2	Границы разработки документации по планировке территории и площадь объекта проектирования	Промышленный район городского округа Самара. В границах улиц Советской Армии, Ново-Садовой, 22 Партсъезда, Московское шоссе Площадь 24,14 га. Схема границ территории для подготовки документации по планировке территории утверждается распоряжением Департамента от 20.04.2021 № РД-550 (приложение №1).
3	Нормативные документы и требования нормативного и регулятивного характера к разработке проекта межевания территории	Разработку проекта межевания территории осуществлять в строгом соответствии с: - Градостроительным кодексом РФ, Земельным кодексом РФ, Водным кодексом РФ, Лесным кодексом РФ, Федеральным законом от 13.07.2015 № 218-ФЗ «О государственной регистрации недвижимости» (далее – Федеральный закон № 218-ФЗ); - иными нормативными правовыми актами РФ, Самарской области, городского округа Самара; - Инструкцией о порядке проектирования и установления красных линий в городах и других поселениях РФ, принятой постановлением Госстроя России от 06.04.1998 № 18-30 (далее - РДС 30-201-98), в части не противоречащей действующему законодательству; - Генеральным планом городского округа Самара, утвержденным Решением Думы городского округа Самара от 20.03.2008 № 539 (далее - Генеральный план); - Правилами землепользования и застройки в городе Самаре, утвержденными Постановлением Самарской городской Думы от 26.04.2001 № 61 (далее - Правила); - региональными нормативами градостроительного проектирования Самарской области, Сводами правил (далее - СП), СНиПами, СанПиНами, техническими регламентами и др. - местными нормативами градостроительного проектирования городского округа Самара, утвержденными Решением Думы городского округа Самара от 07.02.2019 № 382 «Об утверждении местных нормативов градостроительного проектирования городского округа Самара»; - Порядком подготовки и утверждения документации по планировке территории городского округа Самара, утвержденным Постановлением Администрации городского округа Самара от 05.09.2019 № 654; - иными нормативными актами: целевыми программами, утвержденными проектами градостроительного развития территории и др.

		<p>При межевании территории:</p> <ul style="list-style-type: none"> - межевание вести в соответствии с требованиями статей 11.2, 11.9 Земельного кодекса РФ, 43 Градостроительного кодекса РФ, Федерального закона № 218-ФЗ; - учесть утвержденную на данные территории документацию по планировке территории; - определить местоположение границ образуемых и изменяемых земельных участков застроенных и подлежащих застройке территорий, расположенных в границах элемента планировочной структуры; - предусмотреть доступ (проход или проезд от земельных участков общего пользования) к образуемым или изменяемым земельным участкам, в том числе путем установления сервитутов, в соответствии с Федеральным законом № 218-ФЗ; - образовать земельные участки, занимаемые многоквартирными жилыми домами, скверами, объектами коммунального обслуживания, попадающими в границы разработки документации по планировке территории, с учетом данных технической инвентаризации, а именно схематичных генеральных планов; - при разработке проекта межевания территорий в границах земельных участков включаются территории: проездов, пешеходных дорог и проходов к ним; открытых площадок для временного хранения автомобилей; придомовых зеленых насаждений, площадок для отдыха и игр детей; хозяйственных площадок; физкультурных площадок; - образуемые и изменяемые земельные участки должны находиться в одной территориальной зоне за исключением земельных участков, границы которых в соответствии с земельным законодательством могут пересекать границы территориальных зон.
4	Состав исходных данных для подготовки проекта межевания территории	<p>Сбор исходных данных обеспечивается Разработчиком документации в границах разработки проекта межевания территории:</p> <ol style="list-style-type: none"> 1) сведения из информационной системы обеспечения градостроительной деятельности городского округа Самара (далее – ИСОГД): <ul style="list-style-type: none"> - из раздела III ИСОГД «Сведения о - из раздела III ИСОГД «Сведения о документах территориального планирования городского округа Самара (ППТ, ПМТ), материалы по их обоснованию» (в том числе о существующих красных линиях); - из раздела IV ИСОГД «Сведения о правилах землепользования и застройки городского округа Самара, данных о внесении в них изменений»; - из раздела V ИСОГД «Сведения о документации по планировке территории»; - из подраздела В раздела VIII ИСОГД «Сведения о застроенных и подлежащих застройке земельных участках» (сведения об утвержденных схемах расположения земельного участка на кадастровом плане территории); - из раздела IX ИСОГД «Сведения о геодезических и картографических материалах (топографических материалах Департамента)»; 2) материалы аэрофотосъемки в масштабе 1:2000; 3) сведения о зонах с особыми условиями использования территорий: <ul style="list-style-type: none"> - особо охраняемых природных территориях федерального, регионального, местного значения; - о лесах, расположенных на землях лесного фонда, землях иных категорий; - о водоохраных зонах, прибрежных защитных полосах, береговых полосах водных объектов; - о зонах санитарной охраны источников питьевого водоснабжения; - о санитарно-защитных зонах; - о наличии (или отсутствии) скотомогильников (биотермических ям); - о численности охотничьих ресурсов, охотничьих угодьях, юридических лицах, осуществляющих виды деятельности в сфере охотничьего хозяйства, проведенных биотехнических мероприятиях, особо охраняемых природных территориях и оказываемых услугах в сфере охотничьего хозяйства; - иных зонах с особыми условиями использования территории. 4) сведения ФГБУ «Федеральная кадастровая палата Росреестра» по Самарской области - кадастровые планы территорий (при необходимости кадастровые выписки о земельных участках) в электронном виде, подписанные электронной цифровой подписью; 5) сведения Управления государственной охраны объектов культурного наследия Самарской области (перечень, границы охранных зон, зон регулирования застройки, градостроительные регламенты).
5	Состав проекта межевания территории (в соответствии со ст. 43 Градостроительного кодекса РФ)	<p>Проект межевания территории состоит из основной части, которая подлежит утверждению, и материалов по обоснованию этого проекта. Основная часть проекта межевания территории включает в себя текстовую часть и чертежи межевания территории.</p> <p>Текстовая часть проекта межевания территории включает в себя:</p> <ol style="list-style-type: none"> 1) перечень и сведения о площади образуемых земельных участков, в том числе возможные способы их образования; 2) перечень и сведения о площади образуемых земельных участков, которые будут отнесены к территориям общего пользования или имуществу общего пользования, в том числе в отношении которых предполагаются резервирование и (или) изъятие для государственных или муниципальных нужд; 3) вид разрешенного использования образуемых земельных участков в соответствии с проектом планировки территории в случаях, предусмотренных Градостроительным кодексом РФ; 4) целевое назначение лесов, вид (виды) разрешенного использования лесного участка, количественные и качественные характеристики лесного участка, сведения о нахождении лесного участка в границах особо защитных участков лесов (в случае, если подготовка проекта межевания территории осуществляется в целях определения местоположения границ образуемых и (или) изменяемых лесных участков); 5) сведения о границах территории, в отношении которой утвержден проект межевания, содержащие перечень координат характерных точек этих границ в системе координат, используемой для ведения Единого государственного реестра недвижимости. Координаты характерных точек границ территории, в отношении которой утвержден проект межевания, определяются в соответствии с требованиями к точности определения координат характерных точек границ, установленных в соответствии с настоящим Кодексом для территориальных зон. <p>На чертежах межевания территории отображаются:</p> <ol style="list-style-type: none"> 1) границы планируемых (в случае, если подготовка проекта межевания территории осуществляется в составе проекта планировки территории) и существующих элементов планировочной структуры; 2) красные линии, утвержденные в составе проекта планировки территории, или красные линии, утверждаемые, изменяемые проектом межевания территории в соответствии с п. 2 ч. 2 ст. 43 Градостроительного кодекса РФ; 3) линии отступа от красных линий в целях определения мест допустимого размещения зданий, строений, сооружений; 4) границы образуемых и (или) изменяемых земельных участков, условные номера образуемых земельных участков, в том числе в отношении которых предполагаются их резервирование и (или) изъятие для государственных или муниципальных нужд; 5) границы публичных сервитутов. <p>Материалы по обоснованию проекта межевания территории включают в себя чертежи (М 1:500 – 1:2000), на которых отображаются:</p> <ol style="list-style-type: none"> 1) границы существующих земельных участков; 2) границы зон с особыми условиями использования территорий; 3) местоположение существующих объектов капитального строительства; 4) границы особо охраняемых природных территорий; 5) границы территорий объектов культурного наследия;

Официальное опубликование

**ДЕПАРТАМЕНТ
ГРАДОСТРОИТЕЛЬСТВА ГОРОДСКОГО ОКРУГА САМАРА**

РАСПОРЯЖЕНИЕ

20.04.2021 № РД-552

О разрешении СДНТ «Железнодорожник-Задельное» подготовки документации по планировке территории (проекта межевания территории) в границах проезда Сливового, в границах территории СДНТ «Железнодорожник-Задельное», поселок Прибрежный в Красноглинском районе городского округа Самара: земельный участок с кадастровым номером 63:01:0000000:34176/14

На основании статей 8, 41, 41.1, 43, 45, 46 Градостроительного кодекса Российской Федерации, статьи 28 Устава городского округа Самара Самарской области, постановлением Администрации городского округа Самара от 05.09.2019 № 654 «Об утверждении Порядка подготовки документации по планировке территории городского округа Самара и Порядка принятия решения об утверждении документации по планировке территории городского округа Самара»:

1. Разрешить СДНТ «Железнодорожник-Задельное» подготовку документации по планировке территории (проекта межевания территории) в границах проезда Сливового, в границах территории СДНТ «Железнодорожник-Задельное», поселок Прибрежный в Красноглинском районе городского округа Самара: земельный участок с кадастровым номером 63:01:0000000:34176/14 (далее – документация по планировке территории (проект межевания территории), согласно приложению № 1 к настоящему распоряжению.
2. Подготовку документации по планировке территории (проект межевания территории) вести в соответствии с техническим заданием согласно приложению № 2 к настоящему распоряжению.
3. Установить, что документация по планировке территории (проект межевания территории) до утверждения должна быть представлена в Департамент градостроительства городского округа Самара в течение 12 (двенадцати) месяцев со дня вступления настоящего распоряжения в силу.
4. Управлению территориального планирования Департамента градостроительства городского округа Самара в течение 3 (трех) дней со дня принятия настоящего распоряжения обеспечить его официальное опубликование в газете «Самарская Газета» и размещение на официальном сайте Администрации городского округа Самара в сети Интернет.
5. Установить, что предложения физических и юридических лиц о порядке, сроках подготовки и содержания документации по планировке территории (проекта межевания территории) принимаются Департаментом градостроительства городского округа Самара в течение 1 (одного) месяца со дня официального опубликования настоящего распоряжения по адресу: 443001, город Самара, улица Галактионовская, 132.
6. Настоящее распоряжение вступает в силу со дня его официального опубликования.
7. Срок действия настоящего распоряжения составляет 12 (двенадцать) месяцев со дня его принятия.
8. Контроль за выполнением настоящего распоряжения возложить на заместителя руководителя Департамента градостроительства городского округа Самара Галахова И.Б.

Руководитель Департамента

С.Н.Шанов

**СХЕМА
границ территории для подготовки документации по планировке территории (проект межевания территории) в границах проезда Сливового, в границах территории СДНТ «Железнодорожник-Задельное», поселок Прибрежный в Красноглинском районе городского округа Самара: земельный участок с кадастровым номером 63:01:0000000:34176/14**

ПРИЛОЖЕНИЕ № 1
к распоряжению Департамента градостроительства городского округа Самара 20.04.2021 № РД-552
Ситуационный план
М 1: 160 000



№	X	Y	Z
1	418024,82	1358011,15	
2	418025,74	1358000,23	
3	418075,61	1358000,00	
4	418055,95	1354789,96	
5	418055,70	1354790,97	
6	418053,04	1354797,19	
7	418048,00	1354817,10	
8	418048,42	1354831,81	
9	418046,74	1354825,20	
10	418022,61	1354841,26	
11	418024,82	1354811,15	



ПРИМЕЧАНИЕ:

Графический материал действителен только для определения границ разработки документации по планировке территории.

**Руководитель
Департамента
градостроительства
городского округа Самара
С.Н.Шанов**

ПРИЛОЖЕНИЕ № 2
к распоряжению
Департамента градостроительства
городского округа Самара
20.04.2021 № РД-552

Техническое задание

для подготовки документации по планировке территории (проекта межевания территории) в границах проезда Сливового, в границах территории СДНТ «Железнодорожник-Задельное», поселок Прибрежный в Красноглинском районе городского округа Самара: земельный участок с кадастровым номером 63:01:0000000:34176/14

№ п/п	Перечень основных данных и требований	Содержание данных и требований
1	2	3
1	Основание для подготовки проекта межевания территории	Обращение СДНТ «Железнодорожник-Задельное», распоряжение Департамента градостроительства городского округа Самара от 20.04.2021 № РД-552 «О разрешении СДНТ «Железнодорожник-Задельное» подготовки документации по планировке территории (проекта межевания территории) в границах проезда Сливового, в границах территории СДНТ «Железнодорожник-Задельное», поселок Прибрежный в Красноглинском районе городского округа Самара: земельный участок с кадастровым номером 63:01:0000000:34176/14». (далее - распоряжение Департамента от 20.04.2021 № РД-552).
2	Цели подготовки проекта межевания территории	1. Определение местоположения границ образуемых и изменяемых земельных участков. 2. Установление, изменение, отмена красных линий для застроенных территорий, в границах которых не планируется размещение новых объектов капитального строительства, а также для установления, изменения, отмены красных линий в связи с образованием и (или) изменением земельного участка, расположенного в границах территории, применительно к которой не предусматривается осуществление комплексного развития территории, при условии, что такие установление, изменение, отмена влекут за собой исключительно изменение границ территории общего пользования.

		<p>б) границы лесничеств, участковых лесничеств, лесных кварталов, лесотаксационных выделов или частей лесотаксационных выделов.</p> <p>При подготовке проекта межевания территории определение местоположения границ образуемых и (или) изменяемых земельных участков осуществляется в соответствии с градостроительными регламентами и нормами отвода земельных участков для конкретных видов деятельности, иными требованиями к образуемым и (или) изменяемым земельным участкам, установленными федеральными законами и законами субъектов Российской Федерации, техническими регламентами, сводами правил.</p> <p>В случае, если разработка проекта межевания территории осуществляется применительно к территории, в границах которой предусматривается образование земельных участков на основании утвержденной схемы расположения земельного участка или земельных участков на кадастровом плане территории, срок действия которой не истек, местоположение границ земельных участков в таком проекте межевания территории должно соответствовать местоположению границ земельных участков, образование которых предусмотрено данной схемой.</p>
6	Основные этапы подготовки проекта межевания территории	<p>1 этап. Сбор и систематизация исходных данных.</p> <p>2 этап. Подготовка проекта межевания территории.</p> <p>3 этап. Направление разработчиком проекта межевания территории в Департамент градостроительства городского округа Самара для проверки материалов на соответствие действующему законодательству, в том числе в виде файлов с использованием схем для формирования документов в формате XML, обеспечивающих считывание и контроль содержащихся в них данных, в соответствии с требованиями, утвержденными Постановлением Правительства РФ от 31.12.2015 № 1532, файлов в формате *idf в системе координат МКС 63.</p> <p>Департамент градостроительства городского округа Самара:</p> <ul style="list-style-type: none"> - осуществляет проверку на соответствие разработанных проектов межевания территорий Градостроительному кодексу РФ, настоящего Технического задания; - по результатам проверки Департамент градостроительства городского округа Самара направляет проекты межевания территорий в уполномоченный орган для организации и проведения публичных слушаний по проектам межевания территорий либо, при наличии замечаний, направляет их разработчику на доработку.. <p>4 этап. Проведение публичных слушаний по проектам межевания территорий в срок, установленный действующим законодательством.</p> <p>Разработчик принимает непосредственное участие в представлении и защите проектов межевания территорий на публичных слушаниях. Демонстрационные материалы для проведения публичных слушаний предоставляются разработчиком безвозмездно.</p> <ul style="list-style-type: none"> - уполномоченный орган обеспечивает подготовку и официальное опубликование заключения о результатах публичных слушаний по проектам межевания территорий. - уполномоченный орган направляет разработанные проекты межевания территорий с заключением о результатах публичных слушаний уполномоченному органу государственной власти или местного самоуправления для принятия решения о его утверждении или отклонении данных проектов и направлении их на доработку. <p>5 этап. Корректировка (при необходимости) материалов по замечаниям Департамента градостроительства городского округа Самара, по результатам публичных слушаний.</p> <p>6 этап. Направление проекта межевания территории в виде файлов с использованием схем для формирования документов в формате XML, обеспечивающих считывание и контроль содержащихся в них данных, в соответствии с требованиями, утвержденными Постановлением Правительства РФ от 31.12.2015 № 1532, файлов в формате *idf в системе координат МКС 63 в уполномоченный орган государственной власти или местного самоуправления для принятия решения о ее утверждении, либо возвращении на доработку.</p>
7	Требования к оформлению и комплектации проекта межевания территории	<p>Для изображения элементов, повторяющихся на различных чертежах и схемах, применяются идентичные условные обозначения и прозрачные краски, не закрывающие топографо-геодезическую подоснову.</p> <p>Материалы по обоснованию проекта межевания территории могут выполняться в виде отдельных томов или быть объединены в один том.</p> <p>Чертежи межевания территории могут быть объединены в один чертёж межевания территории, либо выполнены в виде отдельных чертежей.</p> <p>Чертежи межевания территории должны также содержать области для последующей простановки виз уполномоченных на утверждение и согласование документации по планировке территории должностных лиц уполномоченного органа государственной власти или местного самоуправления. Наименования должностей уточняются разработчиком в Департаменте градостроительства городского округа Самара перед сдачей материалов на 4 этапе, указанном в разделе 10 настоящего Технического задания.</p> <p>Все листы проекта межевания территории должны быть подписаны со стороны разработчика, должности, фамилии, имени и отчества ответственных лиц должны быть написаны разборчиво, не должны содержать исправлений или подчисток. В случае объединения листов в тома они должны быть шиты, пронумерованы и скреплены подписью и печатью (при наличии) со стороны разработчика.</p> <p>Разработанный проект межевания территории направляется разработчиком в Департамент градостроительства городского округа Самара на 3 этапе, указанном в разделе 6 настоящего Технического задания, в пяти экземплярах на бумажном носителе и на одном электронном носителе (CD-диск) в формате *.pdf и в векторной форме в формате обменного файла ГИС «ИнГео» версии 4.3. или выше (формат *.idf, *.mif/mid, *.dxf).</p> <p>Обменный файл должен содержать следующую информацию:</p> <ol style="list-style-type: none"> 1. Зоны с особыми условиями использования; 2. Красные линии; линии отступа от красных линий; 3. Границы образуемых и (или) изменяемых земельных участков, частей земельных участков, их условные номера; 4. Границы ранее установленных публичных сервитутов. <p>Проекты межевания территорий направляются разработчиком в Департамент градостроительства городского округа Самара в электронном виде в виде файлов с использованием схем для формирования документов в формате XML, обеспечивающих считывание и контроль содержащихся в них данных, в соответствии с требованиями, утвержденными Постановлением Правительства РФ от 31.12.2015 № 1532.</p> <p>Состав и содержание документов в электронном виде должны соответствовать аналогичным документам на бумажных носителях.</p>

Заместитель руководителя Департамента

И.Б. Галахов

Официальное опубликование

3	Границы разработки проекта межевания территории	Красноглинский район городского округа Самара. В границах проезда Сливового, в границах территории СДНТ «Железнодорожник-Задельное», поселок Прибрежный в Красноглинском районе городского округа Самара: земельный участок с кадастровым номером 63:01:0000000:34176/14. Площадь 0,2067 га. Схема границ территории для подготовки проекта межевания территории является приложением № 1 к распоряжению Департамента от 20.04.2021 № РД-552	6	Состав проекта межевания территории (в соответствии со ст. 43 Градостроительного кодекса РФ)	Проект межевания территории состоит из основной части, которая подлежит утверждению, и материалов по обоснованию этого проекта. Основная часть проекта межевания территории включает в себя текстовую часть и чертежи межевания территории. Текстовая часть проекта межевания территории включает в себя: 1) перечень и сведения о площади образуемых земельных участков, в том числе возможные способы их образования; 2) перечень и сведения о площади образуемых земельных участков, которые будут отнесены к территориям общего пользования или имуществу общего пользования, в том числе в отношении которых предполагаются резервирование и (или) изъятие для государственных или муниципальных нужд; 3) вид разрешенного использования образуемых земельных участков в соответствии с проектом планировки территории в случаях, предусмотренных Градостроительным кодексом РФ; 4) целевое назначение лесов, вид (виды) разрешенного использования лесного участка, количественные и качественные характеристики лесного участка, сведения о нахождении лесного участка в границах особо защитных участков лесов (в случае, если подготовка проекта межевания территории осуществляется в целях определения местоположения границ образуемых и (или) изменяемых лесных участков); 5) сведения о границах территории, в отношении которой утвержден проект межевания, содержащий перечень координат характерных точек этих границ в системе координат, используемой для ведения Единого государственного реестра недвижимости. Координаты характерных точек границ территории, в отношении которой утвержден проект межевания, определяются в соответствии с требованиями к точности определения координат характерных точек границ, установленных в соответствии с Градостроительным кодексом для территориальных зон. На чертежах межевания территории отображаются: 1) границы планируемых (в случае, если подготовка проекта межевания территории осуществляется в составе проекта планировки территории) и существующих элементов планировочной структуры; 2) красные линии, утвержденные в составе проекта планировки территории, или красные линии, утверждаемые, изменяемые проектом межевания территории в соответствии с п. 2 ч. 2 ст. 43 Градостроительным кодексом РФ; 3) линии отступа от красных линий в целях определения мест допустимого размещения зданий, строений, сооружений; 4) границы образуемых и (или) изменяемых земельных участков, условные номера образуемых земельных участков, в том числе в отношении которых предполагаются их резервирование и (или) изъятие для государственных или муниципальных нужд; 5) границы публичных сервитутов. Материалы по обоснованию проекта межевания территории включают в себя чертежи (М 1:500 – 1:2000), на которых отображаются: 1) границы существующих земельных участков; 2) границы зон с особыми условиями использования территорий; 3) местоположение существующих объектов капитального строительства; 4) границы особо охраняемых природных территорий; 5) границы территорий объектов культурного наследия; 6) границы лесничеств, участков лесничеств, лесных кварталов, лесотаксационных выделов или частей лесотаксационных выделов. Подготовка проектов межевания территории осуществляется с учетом материалов и результатов инженерных изысканий в случаях, если выполнение таких инженерных изысканий для подготовки документации по планировке территории требуется в соответствии с Градостроительным кодексом РФ. В целях подготовки проекта межевания территории допускается использование материалов и результатов инженерных изысканий, полученных для подготовки проекта планировки данной территории, в течение не более чем пяти лет со дня их выполнения. При подготовке проекта межевания территории определение местоположения границ образуемых и (или) изменяемых земельных участков осуществляется в соответствии с градостроительными регламентами и нормами отвода земельных участков для конкретных видов деятельности, иными требованиями к образуемым и (или) изменяемым земельным участкам, установленными федеральными законами и законами субъектов Российской Федерации, техническими регламентами, сводами правил. В случае, если разработка проекта межевания территории осуществляется применительно к территории, в границах которой предусматривается образование земельных участков на основании утвержденной схемы расположения земельного участка или земельных участков на кадастровом плане территории, срок действия которой не истек, местоположение границ земельных участков в таком проекте межевания территории должно соответствовать местоположению границ земельных участков, образование которых предусмотрено данной схемой. В проекте межевания территории, подготовленном применительно к территории исторического поселения, учитываются элементы планировочной структуры, обеспечение сохранности которых предусмотрено законодательством об охране объектов культурного наследия (памятников истории и культуры) народов Российской Федерации.
4	Нормативные документы и требования нормативного и регулятивного характера к разрабатываемому проекту межевания территории	Разработку проекта межевания территории осуществлять в строгом соответствии с: - Градостроительным кодексом РФ, Земельным кодексом РФ, Водным кодексом РФ, Лесным кодексом РФ иными нормативными правовыми актами РФ, Самарской области, городского округа Самара; - Инструкцией о порядке проектирования и установления красных линий в городах и других поселениях РФ, принятой постановлением Госстроя России от 06.04.1998 № 18-30 (далее - РДС 30-201-98), в части не противоречащей действующему законодательству; - Федеральным законом от 13.07.2015 № 218-ФЗ «О государственной регистрации недвижимости» (далее – Федеральный закон № 218-ФЗ); - Генеральным планом городского округа Самара, утвержденным Решением Думы городского округа Самара от 20.03.2008 № 539 (далее - Генеральный план); - Правилами застройки и землепользования в городе Самаре, утвержденными Постановлением Самарской городской Думы от 26.04.2001 №61 (далее - Правила); - иными нормативными актами: целевыми программами, утвержденными проектами градостроительного развития территории и др.; - иными нормативными правилами проектирования: Региональными нормативами градостроительного проектирования Самарской области, сводами правил (далее - СП), СНИПами, СанПИнами, техническими регламентами и др. При межевании территории: - межевание вести в соответствии с требованиями статей 11.2, 11.9 Земельного кодекса РФ, 43 Градостроительного кодекса РФ, Федерального закона № 218-ФЗ; - определить местоположение границ образуемых и изменяемых земельных участков застроенных и подлежащих застройке территорий, расположенных в границах элемента планировочной структуры; - предусмотреть доступ (проход или проезд от земельных участков общего пользования) к образуемым или изменяемым земельным участкам, в том числе путем установления сервитутов, в соответствии с Федеральным законом № 218-ФЗ; - образовать земельные участки, занимаемые многоквартирными жилыми домами, попадающими в границы ППТ, с учетом данных технической инвентаризации, а именно схематичных генеральных планов; - при разработке проекта межевания территорий в границы земельных участков включаются территории: под зданиями и сооружениями; проездов, пешеходных дорог и проходов к ним; открытых площадок для временного хранения автомобилей; придорожных зеленых насаждений, площадок для отдыха и игр детей; хозяйственных площадок; физкультурных площадок; резервных территорий; - для сложившихся и вновь образуемых объектов недвижимости, находящихся в собственности нескольких организаций, выделяется единый земельный участок, размер и границы которого устанавливаются в соответствии с основным функциональным назначением объекта, при этом, за отдельным землепользователем условно закрепляется часть участка пропорционально занимаемой полезной площади здания без закрепления границ в натуре; - образуемые и изменяемые земельные участки должны находиться в одной территориальной зоне.			
5	Состав исходных данных для подготовки проекта межевания территории	Сбор исходных данных обеспечивается Заказчиком документации в границах разработки проекта межевания территории: 1) топографическая съемка 1:500 (при необходимости); 2) сведения из информационной системы обеспечения градостроительной деятельности городского округа Самара (далее – ИСОГД): - из раздела III ИСОГД «Сведения о - из раздела III ИСОГД «Сведения о документах территориального планирования городского округа Самара (ППТ, ПМТ), материалы по их обоснованию» (в том числе о существующих красных линиях); - из раздела IV ИСОГД «Сведения о правилах землепользования и застройки городского округа Самара, данных о внесении в них изменений»; - из раздела V ИСОГД «Сведения о документации по планировке территорий»; - из раздела VI ИСОГД «Сведения об изученности природных и техногенных условий на основании инженерных изысканий» (обзорные материалы по инженерно-геологическим изысканиям территории, выполненным в различный период); - из подраздела В раздела VIII ИСОГД «Сведения о застроенных и подлежащих застройке земельных участках» (сведения об утвержденных схемах расположения земельного участка на кадастровом плане территории, ГПЗУ); - из раздела IX ИСОГД «Сведения о геодезических и картографических материалах (топографических материалах Департамента»); 3) сведения о зонах с особыми условиями использования территорий: - особо охраняемых природных территориях федерального, регионального, местного значения; - о лесах, расположенных на землях лесного фонда, землях иных категорий; - о водных объектах находящихся в федеральной собственности; - о водоохраных зонах иных водных объектов; - о зонах санитарной охраны источников питьевого водоснабжения; - о санитарно-защитных зонах; - о наличии (или отсутствии) скотомогильников (биотермических ям); - о численности охотничьих ресурсов, охотничьих угодьях, юридических лицах, осуществляющих виды деятельности в сфере охотничьего хозяйства, проведенных биотехнических мероприятиях, особо охраняемых природных территориях и оказываемых услугах в сфере охотничьего хозяйства; 4) сведения ФГБУ «Федеральная кадастровая палата Росреестра» по Самарской области - кадастровые планы территорий (при необходимости кадастровые выписки о земельных участках) в электронном виде, подписанные электронной цифровой подписью; 5) сведения и материалы АО «Ростехинвентаризация - Федеральное БТИ» об инвентаризации зданий, строений и сооружений, расположенных в границах зон планируемого размещения объектов социально-культурного и коммунально-бытового назначения, иных объектов капитального строительства, в границах зон планируемого размещения объектов федерального значения, объектов регионального значения, объектов местного значения 6) сведения о незарегистрированных объектах капитального строительства (на основании данных топографической съемки); материалы, предоставленные АО «Ростехинвентаризация-Федеральное БТИ», относительно объектов жилого и нежилого назначения (технические паспорта на существующие здания и сооружения могут быть представлены как копии техпаспортов или данных в табличном виде, отражающих адрес, год постройки, этажность, общую площадь здания, квартир, встроенных помещений, набор квартир) 7) сведения из ЕГРН, сведения которые получены в ФГБУ «Федеральная кадастровая палата Росреестра» по Самарской области и АО «Ростехинвентаризация - Федеральное БТИ»; 8) сведения Департамента градостроительства городского округа Самара (о предоставлении земельных участков и заключенных договорах аренды земельных участков); 9) сведения Департамента управления имуществом городского округа Самара (о предоставлении земельных участков и заключенных договорах аренды земельных участков); 10) сведения о договорах аренды на объекты недвижимости, находящихся в собственности Самарской области (министерство имущественных отношений Самарской области, министерство строительства Самарской области); 11) сведения Управления государственной охраны объектов культурного наследия самарской области (перечень, границы охранных зон, зон регулирования застройки, градостроительные регламенты).	7	Основные этапы подготовки проекта межевания территории	1 этап. Сбор и систематизация исходных данных. 2 этап. Подготовка проекта межевания территории. 3 этап. Направление разработчиком проекта межевания территории в Департамент градостроительства городского округа Самара для проверки материалов на соответствие действующему законодательству, в том числе в виде файлов с использованием схем для формирования документов в формате XML, обеспечивающих считывание и контроль содержащихся в них данных, в соответствии с требованиями, утвержденными Постановлением Правительства РФ от 31.12.2015 № 1532. Департамент градостроительства городского округа Самара: - осуществляет проверку на соответствие разработанного проекта межевания территории Градостроительному кодексу РФ, настоящего Технического задания; - по результатам проверки Департамент градостроительства городского округа Самара направляет проект межевания территории в уполномоченный орган для организации и проведения публичных слушаний по проекту межевания территории. 4 этап. Проведение публичных слушаний по проекту межевания территории в срок, установленный действующим законодательством. Разработчик принимает непосредственное участие в представлении и защите проекта межевания территории на публичных слушаниях. Демонстрационные материалы для проведения публичных слушаний предоставляются разработчиком безвозмездно. - уполномоченный орган обеспечивает подготовку и официальное опубликование заключения о результатах публичных слушаний по проекту межевания территории. - уполномоченный орган направляет разработанный проект межевания территории с заключением о результатах публичных слушаний уполномоченному органу государственной власти или местного самоуправления для принятия решения о его утверждении или отклонении данного проекта и направлении его на доработку. 5 этап. Корректировка (при необходимости) материалов по замечаниям Департамента градостроительства городского округа Самара, по результатам публичных слушаний. 6 этап. Направление проекта межевания территории в виде файлов с использованием схем для формирования документов в формате XML, обеспечивающих считывание и контроль содержащихся в них данных, в соответствии с требованиями, утвержденными Постановлением Правительства РФ от 31.12.2015 № 1532, в уполномоченный орган государственной власти или местного самоуправления для принятия решения о ее утверждении, либо возвращении на доработку.

Официальное опубликование

8	Требования к оформлению и комплектации проекта межевания территории	<p>Для изображения элементов, повторяющихся на различных чертежах и схемах, применяются идентичные условные обозначения и прозрачные краски, не закрывающие топографо-геодезическую подоснову.</p> <p>Материалы по обоснованию проекта межевания территории могут выполняться в виде отдельных томов или быть объединены в один том.</p> <p>Чертежи межевания территории могут быть объединены в один чертёж межевания территории, либо выполнены в виде отдельных схем.</p> <p>Чертежи межевания территории должны также содержать области для последующей простановки виз уполномоченных на утверждение и согласование документации по планировке территории должностных лиц уполномоченного органа государственной власти или местного самоуправления. Наименования должностей уточняются разработчиком в Департаменте градостроительства городского округа Самара перед сдачей материалов на 4 этапе, указанном в разделе 10 настоящего Технического задания.</p> <p>Все листы проекта межевания территории должны быть подписаны со стороны разработчика, должности, фамилии, имени и отчества ответственных лиц должны быть написаны разборчиво, не должны содержать исправлений или подчисток. В случае объединения листов в тома они должны быть сшиты, пронумерованы и скреплены подписью и печатью (при наличии) со стороны разработчика.</p> <p>Разработанная документация по планировке территории (проект межевания территории) направляется разработчиком в Департамент градостроительства городского округа Самара на 3 этапе, указанном в разделе 7 настоящего Технического задания, в пяти экземплярах на бумажном носителе и на одном электронном носителе (CD-диск) в формате *.pdf и в векторной форме в формате обменного файла ГИС «ИнГео» версии 4.3. или выше (формат *.idf, *.mif/mid, *.dxf).</p> <p>Обменный файл должен содержать следующую информацию:</p> <ol style="list-style-type: none"> 1. Зоны с особыми условиями использования; 2. Красные линии; линии отступа от красных линий; 3. Границы зон планируемого размещения объектов капитального строительства; 4. Границы образуемых и (или) изменяемых земельных участков, условные номера образуемых земельных участков, в том числе в отношении которых предполагаются их резервирование и (или) изъятие для государственных или муниципальных нужд; 5. Планируемые инженерные сети; 6. Планируемые улицы, проезды; 7. Границы публичных сервитутов. <p>Проект межевания территории направляется разработчиком в Департамент градостроительства городского округа Самара в электронном виде в виде файлов с использованием схем для формирования документов в формате XML, обеспечивающих считывание и контроль содержащихся в них данных, в соответствии с требованиями, утвержденными Постановлением Правительства РФ от 31.12.2015 № 1532.</p> <p>Состав и содержание документов в электронном виде должны соответствовать аналогичным документам на бумажных носителях.</p>
---	---	--

Заместитель руководителя Департамента

И.Б.Галахов

**ДЕПАРТАМЕНТ
ГРАДОСТРОИТЕЛЬСТВА
ГОРОДСКОГО ОКРУГА САМАРА**

РАСПОРЯЖЕНИЕ
20.04.2021 № РД-553

**О разрешении СДНТ «Железнодорожник-Задельное»
подготовки документации по планировке территории (проекта межевания территории)
в границах проезда Абрикосового, Яблочного, Липового, улицы Центральной,
проезда Малинового, Сливового, Ягодного в границах территории
СДНТ «Железнодорожник-Задельное», поселок Прибрежный в Красноглинском районе
городского округа Самара и признании утратившим силу распоряжения
Департамента градостроительства городского округа Самара от 22.07.2020 № РД-783
«О разрешении СДНТ «Железнодорожник-Задельное» подготовки документации по планировке
территории (проекта межевания территории) в границах земельного участка
СДНТ «Железнодорожник-Задельное» в Красноглинском районе
городского округа Самара»**

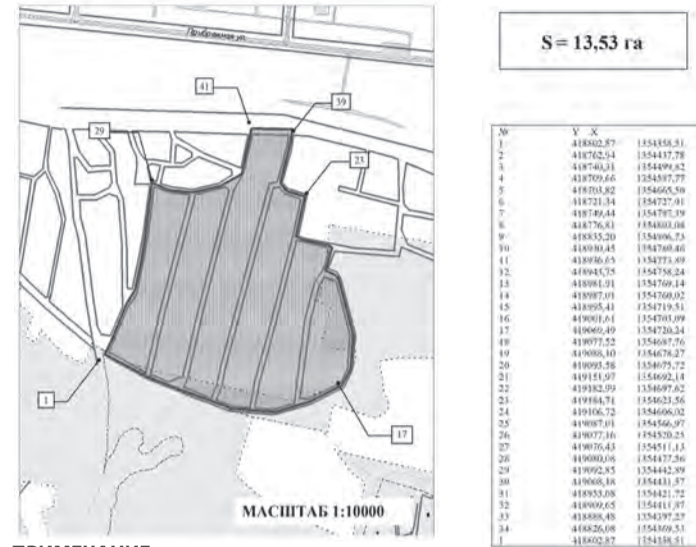
На основании статей 8, 41, 41.1, 43, 45, 46 Градостроительного кодекса Российской Федерации, статьи 28 Устава городского округа Самара Самарской области, постановлением Администрации городского округа Самара от 05.09.2019 № 654 «Об утверждении Порядка подготовки документации по планировке территории городского округа Самара и Порядка принятия решения об утверждении документации по планировке территории городского округа Самара»:

1. Разрешить СДНТ «Железнодорожник-Задельное» подготовку документации по планировке территории (проекта межевания территории) в границах проезда Абрикосового, Яблочного, Липового, улицы Центральной, проезда Малинового, Сливового, Ягодного, в границах территории СДНТ «Железнодорожник-Задельное», поселок Прибрежный в Красноглинском районе городского округа Самара (далее – документация по планировке территории (проект межевания территории)), согласно приложению № 1 к настоящему распоряжению.
2. Подготовку документации по планировке территории (проект межевания территории) вести в соответствии с техническим заданием согласно приложению № 2 к настоящему распоряжению.
3. Установить, что документация по планировке территории (проект межевания территории) до утверждения должна быть представлена в Департамент градостроительства городского округа Самара в течение 12 (двенадцати) месяцев со дня вступления настоящего распоряжения в силу.
4. Признать утратившим силу распоряжение Департамента градостроительства городского округа Самара от 22.07.2020 № РД-783 «О разрешении СДНТ «Железнодорожник-Задельное» подготовки документации по планировке территории (проекта межевания территории) в границах земельного участка СДНТ «Железнодорожник-Задельное» в Красноглинском районе городского округа Самара».
5. Управлению территориального планирования Департамента градостроительства городского округа Самара в течение 3 (трех) дней со дня принятия настоящего распоряжения обеспечить его официальное опубликование в газете «Самарская Газета» и размещение на официальном сайте Администрации городского округа Самара в сети Интернет.
6. Установить, что предложения физических и юридических лиц о порядке, сроках подготовки и содержания документации по планировке территории (проекта межевания территории) принимаются Департаментом градостроительства городского округа Самара в течение 1 (одного) месяца со дня официального опубликования настоящего распоряжения по адресу: 443001, город Самара, улица Галактионовская, 132.
7. Настоящее распоряжение вступает в силу со дня его официального опубликования.
8. Срок действия настоящего распоряжения составляет 12 (двенадцать) месяцев со дня его принятия.
9. Контроль за выполнением настоящего распоряжения возложить на заместителя руководителя Департамента градостроительства городского округа Самара Галахова И.Б.

Руководитель Департамента

С.Н.Шанов

СХЕМА
границ территории для подготовки документации по планировке территории (проект межевания территории) в границах проезда Абрикосового, Яблочного, Липового, улицы Центральной, проезда Малинового, Сливового, Ягодного, в границах территории СДНТ «Железнодорожник-Задельное», поселок Прибрежный в Красноглинском районе городского округа Самара



ПРИМЕЧАНИЕ:
Графический материал действителен только для определения границ разработки документации по планировке территории.

ПРИЛОЖЕНИЕ № 1
к распоряжению Департамента градостроительства городского округа Самара
20.04.2021 № РД-553
Ситуационный план
М 1:160 000



Руководитель
Департамента
градостроительства
городского округа Самара
С.Н.Шанов

ПРИЛОЖЕНИЕ № 2
к распоряжению
Департамента градостроительства
городского округа Самара
20.04.2021 № РД-553

Техническое задание

для подготовки документации по планировке территории (проекта межевания территории) в границах проезда Абрикосового, Яблочного, Липового, улицы Центральной, проезда Малинового, Сливового, Ягодного, в границах территории СДНТ «Железнодорожник-Задельное», поселок Прибрежный в Красноглинском районе городского округа Самара и признании утратившим силу распоряжения Департамента градостроительства городского округа Самара от 22.07.2020 № РД-783 «О разрешении СДНТ «Железнодорожник-Задельное» подготовки документации по планировке территории (проекта межевания территории) в границах земельного участка СДНТ «Железнодорожник-Задельное» в Красноглинском районе городского округа Самара»

№ п/п	Перечень основных данных и требований	Содержание данных и требований
1	2	3
1	Основание для подготовки проекта межевания территории	Обращение СДНТ «Железнодорожник-Задельное», распоряжение Департамента градостроительства городского округа Самара от 20.04.2021 № РД-553 «О разрешении СДНТ «Железнодорожник-Задельное» подготовки документации по планировке территории (проекта межевания территории) в границах проезда Абрикосового, Яблочного, Липового, улицы Центральной, проезда Малинового, Сливового, Ягодного, в границах территории СДНТ «Железнодорожник-Задельное», поселок Прибрежный в Красноглинском районе городского округа Самара и признании утратившим силу распоряжения Департамента градостроительства городского округа Самара от 22.07.2020 № РД-783 «О разрешении СДНТ «Железнодорожник-Задельное» подготовки документации по планировке территории (проекта межевания территории) в границах земельного участка СДНТ «Железнодорожник-Задельное» в Красноглинском районе городского округа Самара».
2	Цели подготовки проекта межевания территории	1. Определение местоположения границ образуемых и изменяемых земельных участков. 2. Установление, изменение, отмена красных линий для застроенных территорий, в границах которых не планируется размещение новых объектов капитального строительства, а также для установления, изменения, отмены красных линий в связи с образованием и (или) изменением земельного участка, расположенного в границах территории, применительно к которой не предусматривается осуществление комплексного развития территории, при условии, что такие установление, изменение, отмена влекут за собой исключительно изменение границ территории общего пользования.
3	Границы разработки проекта межевания территории	Красноглинский район городского округа Самара. В границах проезда Абрикосового, Яблочного, Липового, улицы Центральной, проезда Малинового, Сливового, Ягодного, в границах территории СДНТ «Железнодорожник-Задельное», поселок Прибрежный. Площадь 13,53 га. Схема границ территории для подготовки проекта межевания территории является приложением № 1 к распоряжению Департамента от 20.04.2021 № РД-553
4	Нормативные документы и требования нормативного и регулятивного характера к разработке проекту межевания территории	Разработку проекта межевания территории осуществлять в строгом соответствии с: - Градостроительным кодексом РФ, Земельным кодексом РФ, Водным кодексом РФ, Лесным кодексом РФ иными нормативными правовыми актами РФ, Самарской области, городского округа Самара; - Инструкцией о порядке проектирования и установления красных линий в городах и других поселениях РФ, принятой постановлением Госстроя России от 06.04.1998 № 18-30 (далее - РДС 30-201-98), в части не противоречащей действующему законодательству; - Федеральным законом от 13.07.2015 № 218-ФЗ «О государственной регистрации недвижимости» (далее – Федеральный закон № 218-ФЗ); - Генеральным планом городского округа Самара, утвержденным Решением Думы городского округа Самара от 20.03.2008 № 539 (далее - Генеральный план); - Правилами застройки и землепользования в городе Самаре, утвержденными Постановлением Самарской городской Думы от 26.04.2001 №61 (далее - Правила); - иными нормативными актами: целевыми программами, утвержденными проектами градостроительного развития территории и др.; - иными нормативными правилами проектирования: Региональными нормативами градостроительного проектирования Самарской области, сводами правил (далее - СП), СНиПами, СанПиНами, техническими регламентами и др. При межевании территории: - межевание вести в соответствии с требованиями статей 11.2, 11.9 Земельного кодекса РФ, 43 Градостроительного кодекса РФ, Федерального закона № 218-ФЗ; - определить местоположение границ образуемых и изменяемых земельных участков застроенных и подлежащих застройке территорий, расположенных в границах элемента планировочной структуры;

Официальное опубликование

		<p>- предусмотреть доступ (проход или проезд от земельных участков общего пользования) к образуемым или изменяемым земельным участкам, в том числе путем установления сервитутов, в соответствии с Федеральным законом № 218-ФЗ;</p> <p>- образовать земельные участки, занимаемые многоквартирными жилыми домами, попадающими в границы ППТ, с учетом данных технической инвентаризации, а именно схематичных генеральных планов;</p> <p>- при разработке проекта межевания территорий в границы земельных участков включаются территории: под зданиями и сооружениями; проездов, пешеходных дорог и проходов к ним; открытых площадок для временного хранения автомобилей; придомовых зеленых насаждений, площадок для отдыха и игр детей; хозяйственных площадок; физкультурных площадок; резервных территорий;</p> <p>- для сложившихся и вновь образуемых объектов недвижимости, находящихся в собственности нескольких организаций, выделяется единый земельный участок, размер и границы которого устанавливаются в соответствии с основным функциональным назначением объекта, при этом, за отдельным землепользователем условно закрепляется часть участка пропорционально занимаемой полезной площади здания без закрепления границ в натуре;</p> <p>- образуемые и изменяемые земельные участки должны находиться в одной территориальной зоне.</p>	
5	Состав исходных данных для подготовки проекта межевания территории	<p>Сбор исходных данных обеспечивается Заказчиком документации в границах разработки проекта межевания территории:</p> <p>1) топографическая съемка 1:500 (при необходимости);</p> <p>2) сведения из информационной системы обеспечения градостроительной деятельности городского округа Самара (далее – ИСОГД):</p> <p>- из раздела III ИСОГД «Сведения о - из раздела III ИСОГД «Сведения о документах территориального планирования городского округа Самара (ППТ, ПМТ), материалы по их обоснованию» (в том числе о существующих красных линиях);</p> <p>- из раздела IV ИСОГД «Сведения о правилах землепользования и застройки городского округа Самара, данных о внесении в них изменений»;</p> <p>- из раздела V ИСОГД «Сведения о документации по планировке территорий»;</p> <p>- из раздела VI ИСОГД «Сведения об изученности природных и техногенных условий на основании инженерных изысканий» (обзорные материалы по инженерно-геологическим изысканиям территории, выполненным в различный период);</p> <p>- из подраздела В раздела VIII ИСОГД «Сведения о застроенных и подлежащих застройке земельных участках» (сведения об утвержденных схемах расположения земельного участка на кадастровом плане территории, ГПЗУ);</p> <p>- из раздела IX ИСОГД «Сведения о геодезических и картографических материалах (топографических материалах Департамента)»;</p> <p>3) сведения о зонах с особыми условиями использования территорий:</p> <p>- особо охраняемых природных территориях федерального, регионального, местного значения;</p> <p>- о лесах, расположенных на землях лесного фонда, землях иных категорий;</p> <p>- о водных объектах находящихся в федеральной собственности;</p> <p>- о водоохраных зонах иных водных объектов;</p> <p>- о зонах санитарной охраны источников питьевого водоснабжения;</p> <p>- о санитарно-защитных зонах;</p> <p>- о наличии (или отсутствии) скотомогильников (биотермических ям);</p> <p>- о численности охотничьих ресурсов, охотничьих угодьях, юридических лицах, осуществляющих виды деятельности в сфере охотничьего хозяйства, проведенных биотехнических мероприятий, особо охраняемых природных территориях и оказываемых услугах в сфере охотничьего хозяйства;</p> <p>4) сведения ФГБУ «Федеральная кадастровая палата Росреестра» по Самарской области - кадастровые планы территорий (при необходимости кадастровые выписки о земельных участках) в электронном виде, подписанные электронной цифровой подписью;</p> <p>5) сведения и материалы АО «Ростехинвентаризация - Федеральное БТИ» об инвентаризации зданий, строений и сооружений, расположенных в границах зон планируемого размещения объектов социально-культурного и коммунально-бытового назначения, иных объектов капитального строительства, в границах зон планируемого размещения объектов федерального значения, объектов регионального значения, объектов местного значения</p> <p>6) сведения о незарегистрированных объектах капитального строительства (на основании данных топографической съемки); материалы, предоставленные АО «Ростехинвентаризация-Федеральное БТИ», относительно объектов жилого и нежилого назначения (технические паспорта на существующие здания и сооружения могут быть предоставлены как копии техпаспортов или данных в табличном виде, отражающих адрес, год постройки, этажность, общую площадь здания, квартир, встроенных помещений, набор квартир)</p> <p>7) сведения из ЕГРН, сведения которые получены в ФГБУ «Федеральная кадастровая палата Росреестра» по Самарской области и АО «Ростехинвентаризация - Федеральное БТИ»;</p> <p>8) сведения Департамента градостроительства городского округа Самара (о предоставлении земельных участков и заключенных договорах аренды земельных участков);</p> <p>9) сведения Департамента управления имуществом городского округа Самара (о предоставлении земельных участков и заключенных договорах аренды земельных участков);</p> <p>10) сведения о договорах аренды на объекты недвижимости, находящихся в собственности Самарской области (министерство имущественных отношений Самарской области, министерство строительства Самарской области);</p> <p>11) сведения Управления государственной охраны объектов культурного наследия Самарской области (перечень, границы охранных зон, зон регулирования застройки, градостроительные регламенты).</p>	<p>1) границы планируемых (в случае, если подготовка проекта межевания территории осуществляется в составе проекта планировки территории) и существующих элементов планировочной структуры;</p> <p>2) красные линии, утвержденные в составе проекта планировки территории, или красные линии, утверждаемые, изменяемые проектом межевания территории в соответствии с п. 2 ч. 2 ст. 43 Градостроительным кодексом РФ;</p> <p>3) линии отступа от красных линий в целях определения мест допустимого размещения зданий, строений, сооружений;</p> <p>4) границы образуемых и (или) изменяемых земельных участков, условные номера образуемых земельных участков, в том числе в отношении которых предполагаются их резервирование и (или) изъятие для государственных или муниципальных нужд;</p> <p>5) границы публичных сервитутов.</p> <p>Материалы по обоснованию проекта межевания территории включают в себя чертежи (М 1:500 – 1:2000), на которых отображаются:</p> <p>1) границы существующих земельных участков;</p> <p>2) границы зон с особыми условиями использования территорий;</p> <p>3) местоположение существующих объектов капитального строительства;</p> <p>4) границы особо охраняемых природных территорий;</p> <p>5) границы территорий объектов культурного наследия;</p> <p>6) границы лесничеств, участков лесничеств, лесных кварталов, лесотаксационных выделов или частей лесотаксационных выделов.</p> <p>Подготовка проектов межевания территории осуществляется с учетом материалов и результатов инженерных изысканий в случаях, если выполнение таких инженерных изысканий для подготовки документации по планировке территории требуется в соответствии с Градостроительным кодексом РФ. В целях подготовки проекта межевания территории допускается использование материалов и результатов инженерных изысканий, полученных для подготовки проекта планировки данной территории, в течение не более чем пяти лет со дня их выполнения.</p> <p>При подготовке проекта межевания территории определение местоположения границ образуемых и (или) изменяемых земельных участков осуществляется в соответствии с градостроительными регламентами и нормами отвода земельных участков для конкретных видов деятельности, иными требованиями к образуемым и (или) изменяемым земельным участкам, установленными федеральными законами и законами субъектов Российской Федерации, техническими регламентами, сводами правил.</p> <p>В случае, если разработка проекта межевания территории осуществляется применительно к территории, в границах которой предусматривается образование земельных участков на основании утвержденной схемы расположения земельного участка или земельных участков на кадастровом плане территории, срок действия которой не истек, местоположение границ земельных участков в таком проекте межевания территории должно соответствовать местоположению границ земельных участков, образование которых предусмотрено данной схемой.</p> <p>В проекте межевания территории, подготовленном применительно к территории исторического поселения, учитываются элементы планировочной структуры, обеспечение сохранности которых предусмотрено законодательством об охране объектов культурного наследия (памятников истории и культуры) народов Российской Федерации.</p>
7	Основные этапы подготовки проекта межевания территории		<p>1 этап. Сбор и систематизация исходных данных.</p> <p>2 этап. Подготовка проекта межевания территории.</p> <p>3 этап. Направление разработчиком проекта межевания территории в Департамент градостроительства городского округа Самара для проверки материалов на соответствие действующему законодательству, в том числе в виде файлов с использованием схем для формирования документов в формате XML, обеспечивающих считывание и контроль содержащихся в них данных, в соответствии с требованиями, утвержденными Постановлением Правительства РФ от 31.12.2015 № 1532.</p> <p>Департамент градостроительства городского округа Самара:</p> <p>- осуществляет проверку на соответствие разработанного проекта межевания территории Градостроительному кодексу РФ, настоящего Технического задания;</p> <p>- по результатам проверки Департамент градостроительства городского округа Самара направляет проект межевания территории в уполномоченный орган для организации и проведения публичных слушаний по проекту межевания территории.</p> <p>4 этап. Проведение публичных слушаний по проекту межевания территории в срок, установленный действующим законодательством.</p> <p>Разработчик принимает непосредственное участие в представлении и защите проекта межевания территории на публичных слушаниях. Демонстрационные материалы для проведения публичных слушаний предоставляются разработчиком безвозмездно.</p> <p>- уполномоченный орган обеспечивает подготовку и официальное опубликование заключения о результатах публичных слушаний по проекту межевания территории.</p> <p>- уполномоченный орган направляет разработанный проект межевания территории с заключением о результатах публичных слушаний уполномоченному органу государственной власти или местного самоуправления для принятия решения о его утверждении или отклонении данного проекта и направлении его на доработку.</p> <p>5 этап. Корректировка (при необходимости) материалов по замечаниям Департамента градостроительства городского округа Самара, по результатам публичных слушаний.</p> <p>6 этап. Направление проекта межевания территории в виде файлов с использованием схем для формирования документов в формате XML, обеспечивающих считывание и контроль содержащихся в них данных, в соответствии с требованиями, утвержденными Постановлением Правительства РФ от 31.12.2015 № 1532, в уполномоченный орган государственной власти или местного самоуправления для принятия решения о ее утверждении, либо возвращении на доработку.</p>
8	Требования к оформлению и комплектации проекта межевания территории		<p>Для изображения элементов, повторяющихся на различных чертежах и схемах, применяются идентичные словесные обозначения и прозрачные краски, не закрывающие топографо-геодезическую подоснову.</p> <p>Материалы по обоснованию проекта межевания территории могут выполняться в виде отдельных томов или быть объединены в один том.</p> <p>Чертежи межевания территории могут быть объединены в один чертёж межевания территории, либо выполнены в виде отдельных схем.</p> <p>Чертежи межевания территории должны также содержать области для последующей простановки виз уполномоченных на утверждение и согласование документации по планировке территории должностных лиц уполномоченного органа государственной власти или местного самоуправления. Наименования должностей уточняются разработчиком в Департаменте градостроительства городского округа Самара перед сдачей материалов на 4 этапе, указанном в разделе 10 настоящего Технического задания.</p> <p>Все листы проекта межевания территории должны быть подписаны со стороны разработчика, должности, фамилии, имена и отчества ответственных лиц должны быть написаны разборчиво, не должны содержать исправлений или подчисток. В случае объединения листов в тома они должны быть сшиты, пронумерованы и скреплены подписью и печатью (при наличии) со стороны разработчика.</p> <p>Разработанная документация по планировке территории (проект межевания территории) направляется разработчиком в Департамент градостроительства городского округа Самара на 3 этапе, указанном в разделе 7 настоящего Технического задания, в пяти экземплярах на бумажном носителе и на одном электронном носителе (CD-диск) в формате *.pdf и в векторной форме в формате обменного файла ГИС «ИнГео» версии 4.3. или выше (формат *.idf, *.mif/mid, *.dxf).</p> <p>Обменный файл должен содержать следующую информацию:</p> <p>1. Зоны с особыми условиями использования;</p> <p>2. Красные линии; линии отступа от красных линий;</p> <p>3. Границы зон планируемого размещения объектов капитального строительства;</p> <p>4. Границы образуемых и (или) изменяемых земельных участков, условные номера образуемых земельных участков, в том числе в отношении которых предполагаются их резервирование и (или) изъятие для государственных или муниципальных нужд;</p> <p>5. Планируемые инженерные сети;</p> <p>6. Планируемые улицы, проезды;</p> <p>7. Границы публичных сервитутов.</p> <p>Проект межевания территории направляется разработчиком в Департамент градостроительства городского округа Самара в электронном виде в виде файлов с использованием схем для формирования документов в формате XML, обеспечивающих считывание и контроль содержащихся в них данных, в соответствии с требованиями, утвержденными Постановлением Правительства РФ от 31.12.2015 № 1532.</p> <p>Состав и содержание документов в электронном виде должны соответствовать аналогичным документам на бумажных носителях.</p>
6	Состав проекта межевания территории (в соответствии со ст. 43 Градостроительного кодекса РФ)	<p>Проект межевания территории состоит из основной части, которая подлежит утверждению, и материалов по обоснованию этого проекта.</p> <p>Основная часть проекта межевания территории включает в себя текстовую часть и чертежи межевания территории.</p> <p>Текстовая часть проекта межевания территории включает в себя:</p> <p>1) перечень и сведения о площади образуемых земельных участков, в том числе возможные способы их образования;</p> <p>2) перечень и сведения о площади образуемых земельных участков, которые будут отнесены к территориям общего пользования или имуществу общего пользования, в том числе в отношении которых предполагаются резервирование и (или) изъятие для государственных или муниципальных нужд;</p> <p>3) вид разрешенного использования образуемых земельных участков в соответствии с проектом планировки территории в случаях, предусмотренных Градостроительным кодексом РФ;</p> <p>4) целевое назначение лесов, вид (виды) разрешенного использования лесного участка, количественные и качественные характеристики лесного участка, сведения о нахождении лесного участка в границах особо защитных участков лесов (в случае, если подготовка проекта межевания территории осуществляется в целях определения местоположения границ образуемых и (или) изменяемых лесных участков);</p> <p>5) сведения о границах территории, в отношении которой утвержден проект межевания, содержащие перечень координат характерных точек этих границ в системе координат, используемой для ведения Единого государственного реестра недвижимости. Координаты характерных точек границ территории, в отношении которой утвержден проект межевания, определяются в соответствии с требованиями к точности определения координат характерных точек границ, установленных в соответствии с Градостроительным Кодексом для территориальных зон.</p> <p>На чертежах межевания территории отображаются:</p>	

Официальное опубликование

**АДМИНИСТРАЦИЯ
САМАРСКОГО ВНУТРИГОРОДСКОГО РАЙОНА
ГОРОДСКОГО ОКРУГА САМАРА**

ПОСТАНОВЛЕНИЕ

13.04.2021 №23

О внесении изменений в постановление Администрации Самарского внутригородского района городского округа Самара от 19.06.2019 № 47 «Об утверждении перечня организаций для управления многоквартирным домом, в отношении которого собственниками помещений в многоквартирном доме не выбран способ управления таким домом или выбранный способ управления не реализован, не определена управляющая организация на территории Самарского внутригородского района городского округа Самара»

В соответствии с Постановлением Правительства Российской Федерации от 21.12.2018 № 1616 «Об утверждении Правил определения управляющей организации для управления многоквартирным домом, в отношении которого собственниками помещений в многоквартирном доме не выбран способ управления таким домом или выбранный способ управления не реализован, не определена управляющая организация, и о внесении изменений в некоторые акты Правительства Российской Федерации», в целях установления порядка и условий определения управляющей организации для управления многоквартирным домом, в отношении которого собственниками помещений в многоквартирном доме не выбран способ управления таким домом или выбранный способ управления не реализован, не определена управляющая организация, ПОСТАНОВЛЯЮ:

1. Внести изменение в постановление Администрации Самарского внутригородского района городского округа Самара от 19.06.2019 № 47 «Об утверждении перечня организаций для управления многоквартирным домом, в отношении которого собственниками помещений в многоквартирном доме не выбран способ управления таким домом или выбранный способ управления не реализован, не определена управляющая организация на территории Самарского внутригородского района городского округа Самара», изложив приложение в новой редакции согласно приложению к настоящему постановлению.

2. Официально опубликовать настоящее постановление и разместить в государственной информационной системе жилищно-коммунального хозяйства.

3. Настоящее постановление вступает в силу со дня его официального опубликования.

4. Контроль за выполнением настоящего постановления возложить на первого заместителя главы Самарского внутригородского района городского округа Самара С.А. Источникова.

**Глава Самарского внутригородского
района городского округа Самара Р.А. Радюков**

ПРИЛОЖЕНИЕ

к постановлению Администрации
Самарского внутригородского района
городского округа Самара
от 13.04.2021 №23

Перечень организаций для управления многоквартирным домом, в отношении которого собственниками помещений в многоквартирном доме не выбран способ управления таким домом или выбранный способ управления не реализован, не определена управляющая организация на территории Самарского внутригородского района городского округа Самара

№ п/п	Наименование организации	ИНН	Лицензия на осуществление предпринимательской деятельности по управлению многоквартирными домами	Дата подачи заявления о включении в перечень
1	ООО «УК Атмосфера»	6316247774	№ 63000545 от 11.12.2018г.	19.03.2019г.
2	ООО «УК «Формула ЖКХ»	6678093596	№ 063000538 от 07.11.2018г.	03.07.2019г.
3	ООО «ДУК Самарская»	6316221790	№ 063000433 от 09.08.2016г.	18.07.2019г.
4	ООО РЭУ «Партнер»	6316245424	№ 063000574 от 17.04.2019г.	19.08.2019г.
5	ООО УК «МИР»	6312188775	№ 063000518 от 17.08.2018г.	05.11.2019г.
6	МП г.о. Самара «Жилсервис»	6318108279	№ 063000402 от 16.04.2015г.	03.04.2020г.
7	ООО «ИНТЕГРАЦИЯ»	6319217841	№ 063000611 от 01.10.2019г.	22.05.2020г.
8	ООО УК «МКД»	6311173455	№ 063000449 от 25.07.2017г.	08.07.2020г.
9	ООО «ФЛАГМАН»	6311183220	№ 063000629 от 16.12.2019г.	15.12.2020г.
10	ООО «АКСИОМА»	6317150895	№ 063000718 от 11.03.2021г.	16.03.2021г.

**Исполняющий обязанности первого заместителя
главы Самарского внутригородского района
городского округа Самара О.В. Копытин**

**АДМИНИСТРАЦИЯ
САМАРСКОГО ВНУТРИГОРОДСКОГО РАЙОНА
ГОРОДСКОГО ОКРУГА САМАРА**

ПОСТАНОВЛЕНИЕ

16.04.2021 №24

Об утверждении Положения о проведении конкурса по отбору общественных инициатив «Твой конструктор двора» на создание комфортных условий для проживания граждан на территории Самарского внутригородского района городского округа Самара

В целях дальнейшего совершенствования социального партнёрства, привлечения жителей Самарского внутригородского района городского округа Самара, юридических лиц (за исключением

государственных (муниципальных) учреждений), индивидуальных предпринимателей, а также физических лиц – производителей товаров, работ, услуг к активному участию в реализации социально значимых мероприятий Самарского внутригородского района городского округа Самара по созданию комфортных условий проживания граждан, поддержанию и улучшению санитарного и эстетического состояния территорий в соответствии с Уставом Самарского внутригородского района городского округа Самара Самарской области ПОСТАНОВЛЯЮ:

1. Утвердить Положение о проведении конкурса по отбору общественных инициатив «Твой конструктор двора» на создание комфортных условий для проживания граждан на территории Самарского внутригородского района городского округа Самара согласно приложению к настоящему постановлению.

2. Официально опубликовать настоящее постановление.

3. Настоящее постановление вступает в силу со дня его официального опубликования.

4. Контроль за исполнением настоящего постановления оставляю за собой.

**Глава Самарского внутригородского района
городского округа Самара Р.А. Радюков**

Приложение
к постановлению Администрации Самарского
внутригородского района городского округа Самара
от 16.04.2021 №24

Положение о проведении конкурса по отбору общественных инициатив «Твой конструктор двора» на создание комфортных условий для проживания граждан на территории Самарского внутригородского района городского округа Самара

1. Общие положения

1.1. Настоящее Положение о проведении конкурса по отбору общественных инициатив «Твой конструктор двора» на создание комфортных условий для проживания граждан на территории Самарского внутригородского района городского округа Самара (далее – Положение) разработано в соответствии с Федеральным законом от 06.10.2003 №131-ФЗ «Об общих принципах организации местного самоуправления», со статьей 78 Бюджетного кодекса Российской Федерации, Уставом Самарского внутригородского района городского округа Самара Самарской области и устанавливает порядок конкурсного отбора общественных инициатив по созданию комфортных условий для проживания граждан на территории Самарского внутригородского района городского округа Самара.

1.2. Порядок возмещения затрат по созданию комфортных условий для проживания граждан на территории Самарского внутригородского района городского округа Самара за счет средств бюджета Самарского внутригородского района городского округа Самара устанавливается отдельным нормативным правовым актом Администрации Самарского внутригородского района городского округа Самара в пределах лимитов бюджетных обязательств, утвержденных Решением Совета депутатов Самарского внутригородского района городского округа Самара о бюджете Самарского внутригородского района городского округа Самара на соответствующий финансовый год.

1.3. Целью настоящего Положения является:

- повышение социальной активности и творческого потенциала жителей Самарского внутригородского района городского округа Самара;
- привлечение к участию предприятий и организаций к решению актуальных социально значимых проблем;
- поддержка и поощрение общественных инициатив населения;
- выявление и распространение эффективного опыта общественных инициатив;
- привлечение граждан к созданию и развитию инноваций в городской среде;
- способствование созданию благоприятных условий для развития творчества граждан;
- способствование формированию у жителей активной гражданской позиции и любви к родному городу.

1.4. В Положении используются следующие основные термины и понятия:

- микрорайон - планировочная единица Самарского внутригородского района городского округа Самара, состоящая из элементов жилой среды, инфраструктуры микрорайона, учреждений общественного обслуживания и предприятий, в границах территорий общественных самоуправлений;
- общественная инициатива - проект, подготовленный инициативной группой жителей и оформленный в соответствии с требованиями настоящего Положения;
- дворовая территория – это территория, прилегающая к жилому зданию и находящаяся в общем пользовании проживающих в нем лиц, ограниченная по периметру жилыми зданиями, строениями, сооружениями или ограждениями;
- конкурсная комиссия – комиссия по рассмотрению заявок, отбору общественных инициатив, допуску их к общественному голосованию и определению победителей по результатам общественного голосования. Состав Комиссии утверждается распорядительным актом Администрации Самарского внутригородского района городского округа Самара;
- конкурс – конкурс общественных инициатив по общественному голосованию и определению победителей конкурсного отбора по результатам общественного голосования - «Твой конструктор двора».

2. Порядок проведения конкурса

2.1. Конкурс проводится с целью создания комфортных условий проживания граждан, поддержания и улучшения санитарного и эстетического состояния территорий Самарского внутригородского района городского округа Самара таких как:

- установка малых архитектурных форм (скамьи, урны, беседки, садовая, парковая мебель, вазоны для цветов, скульптуры, теневые навесы, устройства для игр детей, отдыха взрослого населения, информационные стенды, устройства для оформления мобильного и вертикального озеленения, газонные/ спортивные ограждения детских площадок/ площадок для отдыха жителей);
- устройство твердого основания (асфальтобетон, бетон) на площадках для установки малых архитектурных форм, укладка травмобезопасного покрытия;
- разбивка газона (планировка места, завоз и разравнивание слоев чернозема (возможна высадка растений), кронирование/опилковка/ деревьев, посадка зеленых насаждений).

Официальное опубликование

2.2. Участниками конкурса могут быть собственники помещений в многоквартирном доме (далее – МКД), собственники индивидуальных жилищных строений (далее – ИЖС), управляющие организации, товарищества собственников жилья, жилищные, жилищно-строительные кооперативы или иные специализированные потребительские кооперативы, юридические лица, индивидуальные предприниматели, некоммерческие организации и общественные объединения (организации), которые уполномочены общим собранием собственников МКД (ИЖС) на участие общественной инициативы в конкурсном отборе.

2.3. Условия предоставления общественных инициатив на участие в конкурсе:
- принятие собственниками помещений в МКД (инициативной группой собственников ИЖС) решения, оформленного протоколом общего собрания собственников, содержащее следующую информацию:

- решение об участии в конкурсе и подаче заявки;
- перечень работ по благоустройству дворовой территории с указанием видов и объемов работ;
- о последующем содержании и текущем ремонте объектов благоустройства дворовых территорий за счет средств собственников помещений в МКД (ИЖС), выполненных в рамках конкурса;
- утверждение представителя заинтересованных лиц, уполномоченного на представление общественной инициативы на конкурс.

2.4. Перечень документов, необходимых для участия в конкурсе:

1) заявка на участие в конкурсе общественных инициатив по форме согласно приложению № 1 к настоящему Положению;

2) согласие на обработку персональных данных в соответствии со статьей 9 Федерального закона от 27.07.2006 № 152-ФЗ «О персональных данных» по форме согласно приложению № 2 к настоящему Положению;

3) протокол (ы) общего собрания собственников помещений в МКД (ИЖС) с принятыми решениями по вопросам, указанным в части 2.3 настоящего Положения;

4) план – схема размещения общественной инициативы граждан по форме согласно приложению № 3 к настоящему Положению.

2.5. Конкурсная комиссия:

1) размещает текст информационного сообщения для информирования населения, в том числе для размещения его на официальном сайте Администрации городского округа Самара во вкладке «Самарский внутригородского района» в информационно-телекоммуникационной сети Интернет. Информационное сообщение о проведении конкурса размещается не позднее пяти дней до начала приема заявок. Информационное сообщение должно содержать следующие сведения: цель и задачи конкурса; сроки проведения конкурса, подачи и окончания приема заявок; дату подведения итогов конкурса; адрес, контактные телефоны, часы работы конкурсной комиссии, другие необходимые сведения о конкурсе;

2) осуществляет прием заявок по форме согласно приложению № 1 к настоящему постановлению и регистрирует их.

2.6. Срок приема документов составляет 30 рабочих дней со дня начала приема заявок.

2.7. Комиссия не позднее четырнадцати рабочих дней со дня окончания приема заявок рассматривает поступившие заявки, осуществляет отбор общественных инициатив и принимает решение о допуске общественных инициатив к общественному голосованию в соответствии с критериями, указанными в пункте 3 настоящего постановления.

2.8. Решения Конкурсной комиссии принимаются большинством голосов от числа присутствующих на заседании членов комиссии. При равенстве голосов решающим является голос председателя комиссии.

2.9. Заседание Конкурсной комиссии является правомочным, если на нем присутствует не менее 2/3 от состава.

2.10. Протокол Конкурсной комиссии оформляется в день проведения заседания.

2.11. Конкурсная комиссия публикует протокол Конкурсной комиссии не позднее десяти рабочих дней после заседания.

3. Критерии допуска общественных инициатив к участию в конкурсе

№ п/п	Критерии
1	Соответствие нормам пунктов 2.1-2.4 настоящего Положения
2	Смета расходов не превышает максимальный размер финансирования - 450 000, 00 (четыреста пятьдесят тысяч) рублей

4. Порядок проведения общественного голосования

4.1. Решение о проведении общественного голосования принимается постановлением Администрации Самарского внутригородского района городского округа Самара.

4.2. В постановлении Администрации Самарского внутригородского района городского округа Самара о назначении голосования устанавливаются следующие сведения:

- форма проведения общественного голосования;
- дата и время проведения общественного голосования;
- иные сведения, необходимые для проведения общественного голосования.

4.3. Победителем конкурса считается общественная инициатива, получившая наибольшее количество голосов.

4.4. При равном количестве голосов приоритет получает заявка, поступившая первой.

4.5. Конкурсная комиссия подводит итоги общественного голосования в течение шести рабочих дней со дня его окончания.

4.6. Результаты голосования фиксируются в итоговом протоколе Конкурсной комиссии. Итоговый протокол Конкурсной комиссии должен быть пронумерован, подписан всеми присутствующими членами Конкурсной комиссии, содержать дату и время подписания протокола.

4.7. Конкурсная комиссия публикует итоговый протокол Конкурсной комиссии на официальном сайте Администрации городского округа Самара в разделе «Самарский район – Твой конструктор двора» в информационно-телекоммуникационной сети Интернет не позднее десяти рабочих дней после заседания.

Победители конкурса утверждаются постановлением Администрации Самарского внутригородского района городского округа Самара.

Глава Самарского внутригородского района городского округа Самара Р.А.Радюков

Приложение № 1
к Положению о проведении конкурса по отбору общественных инициатив «Твой конструктор двора» на создание комфортных условий для проживания граждан на территории Самарского внутригородского района городского округа Самара

Заявка

на участие в конкурсе по отбору общественных инициатив «Твой конструктор двора» на создание комфортных условий для проживания граждан на территории Самарского внутригородского района городского округа Самара

Дата получения заявки	
Номер заявки	

1. Адрес реализации общественной инициативы _____

(перечислить адресные единицы, принимающие участие в конкурсе)

2. Заявитель (представитель инициативной группы) _____

(название юридического лица, индивидуального предпринимателя, Ф.И.О.- для физических лиц)

3. Фактический адрес _____

4. ИНН _____

(для юридических лиц и индивидуальных предпринимателей)

5. Паспортные данные _____

(для физических лиц)

6. Телефон контакта _____

7. Ориентировочная стоимость _____

8. Описание _____

9. Описание проблемы, на решение которой направлена общественная инициатива _____

(Поясните, почему возникла необходимость в выполнении проекта, почему решение данной проблемы является важным)

10. Цель _____

(Цель - это наиболее общее утверждение о том, во имя чего реализуются мероприятия)

11. Примерная смета расходов с указанием видов работ, количества и их рыночной стоимости

12. Ориентировочный срок реализации мероприятий _____

Настоящим подтверждаю согласие с условиями проведения конкурса и достоверность представленной мною информации

Подпись _____ /Ф.И.О./

Дата _____

Приложение № 2
к Положению о проведении конкурса по отбору общественных инициатив «Твой конструктор двора» на создание комфортных условий для проживания граждан на территории Самарского внутригородского района городского округа Самара

Главе
Самарского внутригородского района городского округа Самара

От _____ (ФИО)

(адрес регистрации)

(паспортные данные, кем и когда выдан)

СОГЛАСИЕ
на обработку персональных данных

Я _____ (фамилия, имя, отчество полностью)

в соответствии со статьей 9 Федерального закона от 27 июля 2006 года № 152-ФЗ «О персональных данных» даю согласие Администрации Самарского внутригородского района городского округа Самара, расположенной по адресу: г. Самара, ул. Некрасовская, 38 на автоматизированную, а также без использования средств автоматизации обработку моих персональных данных, а именно совершение действий, предусмотренных пунктом 3 части первой статьи 3 Федерального закона от 27 июля 2006 года № 152-ФЗ «О персональных данных».

Настоящее согласие действует со дня его подписания до дня отзыва в письменной форме. Персональные данные являются конфиденциальной информацией и не могут быть использованы работниками Администрации Самарского внутригородского района городского округа Самара или любым иным лицом, имеющим доступ к обрабатываемым персональным данным, в личных целях.

Я подтверждаю, что мне известно о праве отозвать свое согласие посредством составления соответствующего письменного документа, который может быть направлен мной в адрес Оператора по почте заказным письмом с уведомлением о вручении либо вручен лично под расписку представителю Оператора.

Об ответственности за достоверность предоставленных сведений предупрежден (на).

Настоящее согласие дано мной _____ (дата) и действует бессрочно.

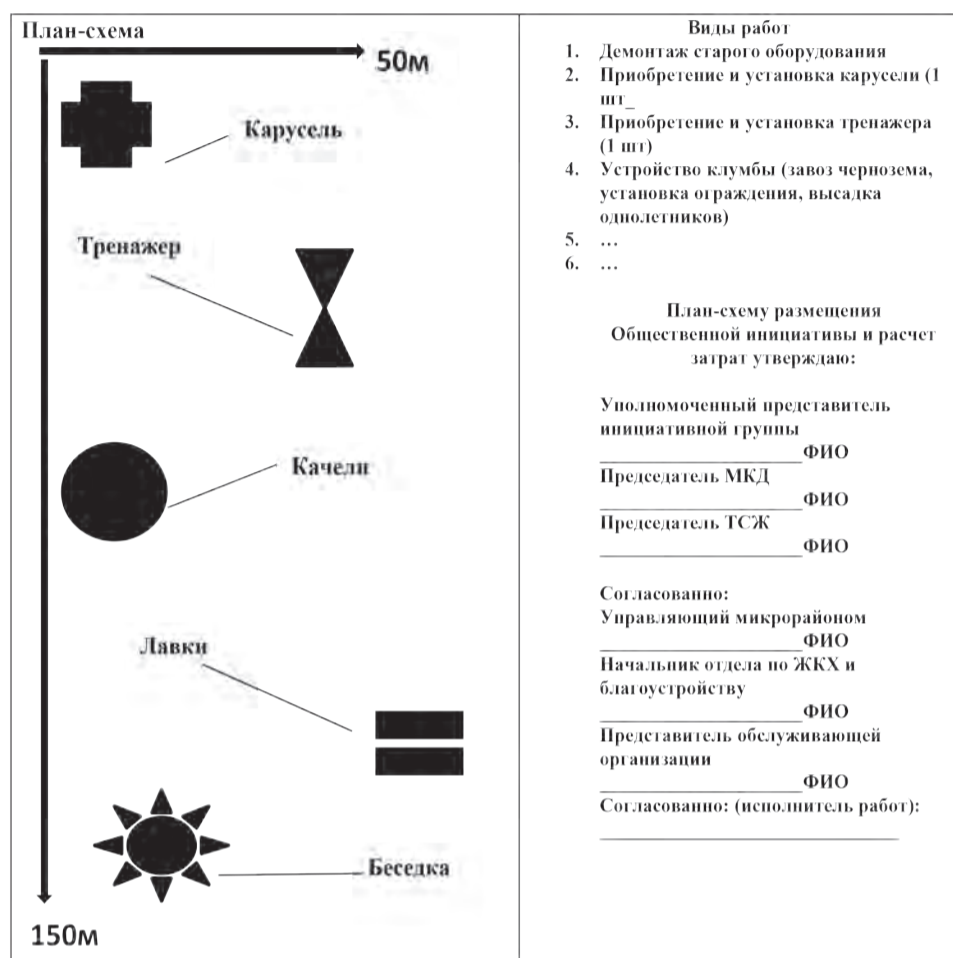
«__» _____ 20__ г.

_____ (_____)
(подпись, расшифровка подписи)

Официальное опубликование

Приложение № 3
к Положению о проведении конкурса по отбору
общественных инициатив «Твой конструктор двора»
на создание комфортных условий
для проживания граждан на территории Самарского
внутригородского района городского округа Самара

План-схема размещения общественной инициативы граждан
По адресу _____
(+приложение фрагмент карты из 2ГИС с указанием места расположения)



АДМИНИСТРАЦИЯ
ГОРОДСКОГО ОКРУГА САМАРА

ПОСТАНОВЛЕНИЕ

19.04.2021 №242

О внесении изменения в постановление Администрации городского округа Самара от 26.02.2020 № 112 «О предоставлении разрешений на условно разрешенный вид использования земельных участков или объектов капитального строительства, на отклонение от предельных параметров разрешенного строительства объектов капитального строительства в городском округе Самара»

В соответствии с Градостроительным кодексом Российской Федерации, Федеральным законом от 06.10.2003 № 131-ФЗ «Об общих принципах организации местного самоуправления в Российской Федерации», Уставом городского округа Самара постановляю:

1. Внести изменение в пункт 19 постановления Администрации городского округа Самара от 26.02.2020 № 112 «О предоставлении разрешений на условно разрешенный вид использования земельных участков или объектов капитального строительства, на отклонение от предельных параметров разрешенного строительства объектов капитального строительства в городском округе Самара», заменив слова «Миносаяну Г.С.» словами «Миносаяну Г.С.».

2. Управлению информации и аналитики Аппарата Администрации городского округа Самара в течение 10 (десяти) дней со дня принятия настоящего постановления обеспечить:

а) размещение настоящего постановления в сети Интернет на сайте Администрации городского округа Самара;

б) опубликование настоящего постановления в газете «Самарская Газета».

3. Настоящее постановление вступает в силу со дня его принятия и распространяет свое действие на правоотношения, возникшие с 26 февраля 2020 г.

Контроль за выполнением настоящего постановления оставляю за собой.

Глава городского округа
Е.В.Лапушкина

АДМИНИСТРАЦИЯ
ГОРОДСКОГО ОКРУГА САМАРА

ПОСТАНОВЛЕНИЕ

21.04.2021 №247

Об установлении публичного сервитута в отношении земель площадью 1717 кв. м, части земельного участка с кадастровым номером 63:17:0702003:312

В соответствии с главой V.7 Земельного кодекса Российской Федерации, приказом Министерства экономического развития Российской Федерации от 10.10.2018 № 542 «Об утверждении требова-

ний к форме ходатайства об установлении публичного сервитута, содержанию обоснования необходимости установления публичного сервитута», приказом Министерства экономического развития Российской Федерации от 10.10.2018 № 541 «Об установлении требований к графическому описанию местоположения границ публичного сервитута, точности определения координат характерных точек границ публичного сервитута, формату электронного документа, содержащего указанные сведения», Законом Самарской области от 11.03.2005 № 94-ГД «О земле», Уставом городского округа Самара Самарской области, рассмотрев ходатайство об установлении публичного сервитута общества с ограниченной ответственностью «Средневожская газовая компания», имеющего место нахождения: 443010, г. Самара, ул. Льва Толстого, д. 18А, стр. 7, ОГРН 1026300892529, ИНН 6314012801 (далее – заявитель), постановляю:

1. Установить в интересах заявителя публичный сервитут в отношении земель площадью 1717 кв.м, части земельного участка с кадастровым номером 63:17:0702003:312, расположенных по адресу: Самарская область, г. Самара, Куйбышевский район, ул. Петропавловская.

2. Определить, что публичный сервитут устанавливается в целях размещения объекта, необходимого для подключения (технологического присоединения) к сетям инженерно-технического обеспечения: «Техническое перевооружение сети газоснабжения г. Самара. Технологическое присоединение к газораспределительной сети цеха по производству памятников, расположенного г. Самара, Куйбышевский р-он, ул. Новосельская, 1В. Газопровод высокого давления 2 кат. от существующего г/да в/д d=225мм, проложенному по ул. Петропавловская до границ з/у», в соответствии с договором о подключении (технологическом присоединении) объекта капитального строительства к сети газораспределения № УР0050 от 16.02. 2017.

3. Утвердить границы публичного сервитута согласно приложению.

4. Срок действия устанавливаемого пунктом 1 настоящего постановления публичного сервитута – 49 лет.

4.1. Срок, в течение которого использование указанных в пункте 1 настоящего постановления земель и части земельного участка в соответствии с их разрешенным использованием будет невозможно или существенно затруднено в связи с осуществлением деятельности, для которой устанавливается публичный сервитут, 2 (два) месяца.

5. Порядок установления зон с особыми условиями использования территорий и содержание ограничений прав на земельные участки в границах таких зон определяются на основании статьи 106 Земельного кодекса Российской Федерации в соответствии со статьей 28 Федерального закона от 31.03.1999 № 69-ФЗ «О газоснабжении в Российской Федерации» и постановлением Правительства Российской Федерации от 20.11.2000 № 878 «Об утверждении Правил охраны газораспределительных сетей».

6. График проведения работ при осуществлении деятельности по размещению объекта, указанного в пункте 2 настоящего постановления, для обеспечения которой устанавливается публичный сервитут в отношении земель, указанных в пункте 1 настоящего постановления, определяется согласно строительным нормам и правилам СНиП 1.04.03-85 «Нормы продолжительности строительства и задела в строительстве предприятий, зданий и сооружений. Часть II».

7. Заявителю:

7.1. Заключить с правообладателем указанного в пункте 1 настоящего постановления земельного участка соглашение об осуществлении публичного сервитута, предусматривающее порядок и размер платы за публичный сервитут.

7.2. Привести указанные в пункте 1 настоящего постановления земли и земельный участок в состояние, пригодное для использования в соответствии с видом разрешенного использования, снести инженерные сооружения, размещенные на основании публичного сервитута, в сроки, предусмотренные пунктами 8 и 9 статьи 39.50 Земельного кодекса Российской Федерации.

8. Департаменту градостроительства городского округа Самара направить копию настоящего постановления в Управление Федеральной службы государственной регистрации, кадастра и картографии по Самарской области, а также заявителю и правообладателю земельного участка, в отношении которого устанавливается публичный сервитут, в течение 5 (пяти) рабочих дней со дня его принятия.

Направить заявителю в срок, предусмотренный настоящим пунктом, сведения о лице, являющемся правообладателем земельного участка.

9. Управлению информации и аналитики Аппарата Администрации городского округа Самара обеспечить размещение настоящего постановления на официальном сайте Администрации городского округа Самара в сети Интернет и опубликование в газете «Самарская Газета» в течение 5 (пяти) рабочих дней со дня его принятия.

10. Настоящее постановление вступает в силу со дня его принятия.

Контроль за выполнением настоящего постановления оставляю за собой.

Глава городского округа
Е.В.Лапушкина

ПРИЛОЖЕНИЕ
к постановлению Администрации
городского округа Самара
от 21.04.2021 №247

КАТАЛОГ

координат характерных точек границ публичного сервитута в отношении земель площадью 1717 кв. м, части земельного участка с кадастровым номером 63:17:0702003:312

№ п/п	X	Y
1	380494,79	1380262,48
2	380494,88	1380266,44
3	380489,75	1380266,37
4	380465,08	1380265,74
5	380428,62	1380266,33
6	380423,29	1380271,91
7	380424,84	1380381,81
8	380425,09	1380398,28
9	380426,63	1380429,08
10	380423,78	1380432,05
11	380423,67	1380444,37
12	380417,72	1380450,75
13	380419,09	1380478,98
14	380414,72	1380479,19
15	380414,47	1380506,48
16	380356,21	1380506,26

Официальное опубликование

№ п/п	X	Y
17	380347,68	1380492,96
18	380308,40	1380498,95
19	380307,86	1380494,99
20	380349,70	1380488,60
21	380358,41	1380502,27
22	380410,51	1380502,46
23	380410,75	1380475,38
24	380414,90	1380475,18
25	380413,64	1380449,26
26	380419,69	1380442,78
27	380419,80	1380430,43
28	380422,54	1380427,56
29	380421,14	1380399,42
30	380420,79	1380377,88
31	380419,27	1380270,33
32	380426,89	1380262,35
33	380464,78	1380261,79
1	380494,79	1380262,48

Глава городского округа
Е.В.Лапушкина

21 апреля 2021 г.

ПРАВИТЕЛЬСТВО САМАРСКОЙ ОБЛАСТИ

РАСПОРЯЖЕНИЕ

от 14.04.2021 № 137-р

Об утверждении документации по планировке территории в целях определения границы полосы отвода автомобильной дороги общего пользования регионального значения в Самарской области Волжский – Курумоч – «Урал», расположенной в городском округе Самара, Красноярском и Волжском муниципальных районах Самарской области

В соответствии с пунктом 2 статьи 7, статьей 45 Градостроительного кодекса Российской Федерации, частью 3 статьи 3 Закона Самарской области «О градостроительной деятельности на территории Самарской области»:

1. Утвердить документацию по планировке территории в целях определения границы полосы отвода автомобильной дороги общего пользования регионального значения в Самарской области Волжский – Курумоч – «Урал», расположенной в городском округе Самара, Красноярском и Волжском муниципальных районах Самарской области.

2. Опубликовать настоящее распоряжение в средствах массовой информации.

Первый вице-губернатор – председатель Правительства
Самарской области В.В.Кудряшов

АДМИНИСТРАЦИЯ ГОРОДСКОГО ОКРУГА САМАРА

ПОСТАНОВЛЕНИЕ

от 21.04.2021 № 245

О признании утратившими силу отдельных муниципальных правовых актов городского округа Самара

В соответствии с Федеральным законом от 06.10.2003 № 131-ФЗ «Об общих принципах организации местного самоуправления в Российской Федерации», Уставом городского округа Самара в целях приведения муниципальных правовых актов городского округа Самара в соответствие с действующим законодательством постановляю:

1. Признать утратившими силу:

постановление Администрации городского округа Самара от 03.02.2012 № 63 «Об утверждении Порядка предоставления в 2012 - 2014 годах субсидий из бюджета городского округа Самара юридическим лицам (за исключением государственных (муниципальных) учреждений), индивидуальным предпринимателям, физическим лицам в целях возмещения затрат, связанных с выполнением работ по ремонту и содержанию зеленых насаждений на территории городского округа Самара»;

пункты 3 - 3.3.3 постановления Администрации городского округа Самара от 26.09.2012 № 1332 «О внесении изменений в отдельные правовые акты Администрации городского округа Самара»; постановление Администрации городского округа Самара от 22.03.2013 № 187 «О внесении изменений в постановление Администрации городского округа Самара от 03.02.2012 № 63 «Об утверждении Порядка предоставления в 2012 - 2014 годах субсидий из бюджета городского округа Самара юридическим лицам (за исключением государственных (муниципальных) учреждений), индивиду-

альным предпринимателям, физическим лицам в целях возмещения затрат, связанных с выполнением работ по ремонту и содержанию зеленых насаждений на территории городского округа Самара»; пункты 3 - 3.5 постановления Администрации городского округа Самара от 15.01.2014 № 33 «О внесении изменений в отдельные муниципальные правовые акты городского округа Самара»;

пункт 2 постановления Администрации городского округа Самара от 21.10.2014 № 1533 «О внесении изменений в отдельные муниципальные правовые акты городского округа Самара»;

пункты 4 - 4.6 постановления Администрации городского округа Самара от 30.12.2016 № 1720 «О внесении изменений в отдельные муниципальные правовые акты»;

постановление Администрации городского округа Самара от 24.02.2012 № 131 «Об утверждении Порядка предоставления в 2012 - 2014 годах субсидий из бюджета городского округа Самара юридическим лицам (за исключением государственных (муниципальных) учреждений), индивидуальным предпринимателям, физическим лицам в целях возмещения затрат, связанных с выполнением работ по ремонту и содержанию фонтанов и поливочного водопровода на территории городского округа Самара»;

постановление Администрации городского округа Самара от 27.07.2012 № 951 «О внесении изменений в постановление Администрации городского округа Самара от 24.02.2012 № 131 «Об утверждении Порядка предоставления в 2012 - 2014 годах субсидий из бюджета городского округа Самара юридическим лицам (за исключением государственных (муниципальных) учреждений), индивидуальным предпринимателям, физическим лицам в целях возмещения затрат, связанных с выполнением работ по ремонту и содержанию фонтанов и поливочного водопровода на территории городского округа Самара»;

пункты 4 - 4.4.4 постановления Администрации городского округа Самара от 26.09.2012 № 1332 «О внесении изменений в отдельные правовые акты Администрации городского округа Самара»;

постановление Администрации городского округа Самара от 22.03.2013 № 186 «О внесении изменений в постановление Администрации городского округа Самара от 24.02.2012 № 131 «Об утверждении Порядка предоставления в 2012 - 2014 годах субсидий из бюджета городского округа Самара юридическим лицам (за исключением государственных (муниципальных) учреждений), индивидуальным предпринимателям, физическим лицам – производителям товаров, работ, услуг в целях возмещения затрат, связанных с выполнением работ по ремонту и содержанию фонтанов и поливочного водопровода на территории городского округа Самара»;

пункты 4 - 4.5 постановления Администрации городского округа Самара от 15.01.2014 № 33 «О внесении изменений в отдельные муниципальные правовые акты городского округа Самара»;

пункт 3 постановления Администрации городского округа Самара от 21.10.2014 № 1533 «О внесении изменений в отдельные муниципальные правовые акты городского округа Самара»;

пункты 3 - 3.6 постановления Администрации городского округа Самара от 30.12.2016 № 1720 «О внесении изменений в отдельные муниципальные правовые акты».

2. Настоящее постановление вступает в силу со дня его официального опубликования.

3. Контроль за выполнением настоящего постановления возложить на первого заместителя главы городского округа Самара Василенко В.А.

Главы городского округа
Е.В.Лапушкина

АДМИНИСТРАЦИЯ ГОРОДСКОГО ОКРУГА САМАРА

ПОСТАНОВЛЕНИЕ

от 21.04.2021 № 246

О внесении изменения в постановление Администрации городского округа Самара от 23.03.2021 № 158 «О предоставлении субсидий из бюджета городского округа Самара юридическим лицам, 100 процентов акций (долей) которых принадлежит городскому округу Самара, на осуществление капитальных вложений в объекты капитального строительства, находящиеся в собственности указанных юридических лиц, и (или) на приобретение ими объектов недвижимого имущества с последующим увеличением уставных капиталов таких юридических лиц в соответствии с законодательством Российской Федерации»

В соответствии с пунктом 8 статьи 78 Бюджетного кодекса Российской Федерации, Уставом городского округа Самара в целях исправления технической ошибки постановляю:

1. Внести изменение в приложение № 1 к постановлению Администрации городского округа Самара от 23.03.2021 № 158 «О предоставлении субсидий из бюджета городского округа Самара юридическим лицам, 100 процентов акций (долей) которых принадлежит городскому округу Самара, на осуществление капитальных вложений в объекты капитального строительства, находящиеся в собственности указанных юридических лиц, и (или) на приобретение ими объектов недвижимого имущества с последующим увеличением уставных капиталов таких юридических лиц в соответствии с законодательством Российской Федерации», заменив в абзаце втором пункта 2 слова «ПАО «Самара-ГИС»» словами «АО «Самара-ГИС»».

2. Настоящее постановление вступает в силу со дня его официального опубликования и распространяет свое действие на правоотношения, возникшие с 25 марта 2021 г.

3. Контроль за выполнением настоящего постановления возложить на первого заместителя главы городского округа Самара Василенко В.А.

Глава городского округа
Е.В.Лапушкина

САМАРСКАЯ
ГАЗЕТА

УЧРЕДИТЕЛЬ, ИЗДАТЕЛЬ - Администрация г.о. Самара.

АДРЕС УЧРЕДИТЕЛЯ, ИЗДАТЕЛЯ: 443010, Самарская область, г. Самара, ул. Куйбышева, 137.

Газета зарегистрирована Поволжским региональным управлением регистрации и контроля за соблюдением законодательства РФ о средствах массовой информации Государственного комитета Российской Федерации по печати. Регистрационный номер С 0481 от 7 декабря 1998 г.

№81
(6806)

МУНИЦИПАЛЬНОЕ АВТОНОМНОЕ УЧРЕЖДЕНИЕ ГОРОДСКОГО ОКРУГА САМАРА «САМАРСКАЯ ГАЗЕТА»

ДИРЕКЦИЯ

Руководитель учреждения -

Бубнова Е.В.

Заместители руководителя -

Краснова И.В., Михайлова А.В.

РЕДАКЦИЯ

Главный редактор - Копалиани В.В.

Заместители редактора: Андрианов В.Л., Ваулина Ю.Ю., Преснухина Е.В.

Руководитель службы выпуска - Калядина О.Е.

Ответственный секретарь - Блинков С.А.

АДРЕС РЕДАКЦИИ 443020, Самарская область, г. Самара, ул. Галактионовская, 39. E-mail: info@sgpress.ru.

Телефоны: 979-75-80 (приемная); 979-75-82 (отдел рекламы).

ПОДПИСНЫЕ ИНДЕКСЫ ПА613, ПА535, ПО438, ПИ967, 52403, 52401, 53401.

ТИРАЖ 1 163.

В розницу цена свободная. За содержание рекламы несет ответственность рекламодатель. Незаконные материалы не оплачиваются.

Время подписания в печать: по графику - 19.00, фактическое - 19.00.

Дата выхода в свет 22.04.21 г.

Отпечатано в Самарском филиале ООО «Типография КомПресс-Москва»

(443082, Самарская область, г. Самара, улица Клиническая, 257).

Заказ №647.

ЭЛЕКТРОННАЯ ВЕРСИЯ ГАЗЕТЫ

www.sgpress.ru

