



## АДМИНИСТРАЦИЯ ГОРОДСКОГО ОКРУГА САМАРА

### ПОСТАНОВЛЕНИЕ

11.03.2021 № 129

Об утверждении документации по планировке территории (проекта межевания территории) по внесению изменений в документацию по планировке территории (проекта межевания территории) в границах улиц Лейтенанта Шмидта, левого берега реки Волги, в границах тальвега Постникова оврага, улиц Новомайской, Жуковского в Октябрьском районе городского округа Самара, утвержденную постановлением Администрации городского округа Самара от 23.10.2015 № 1170 «Об утверждении документации по планировке территории в границах улиц Лейтенанта Шмидта, левого берега реки Волги, в границах тальвега Постникова оврага, улиц Новомайской, Жуковского в Октябрьском районе городского округа Самара»

В соответствии с Градостроительным кодексом Российской Федерации, Федеральным законом от 06.10.2003 № 131-ФЗ «Об общих принципах организации местного самоуправления в Российской Федерации», протоколом публичных слушаний по планировке территории (проект межевания территории) по внесению изменений в документацию по планировке территории (проект межевания территории) в границах улиц Лейтенанта Шмидта, левого берега реки Волги, в границах тальвега Постникова оврага, улиц Новомайской, Жуковского, в Октябрьском районе городского округа Самара, утвержденную постановлением Администрации городского округа Самара от 23.10.2015 № 1170 «Об утверждении документации по планировке территории в границах улиц Лейтенанта

078629

Все согласования и положительные заключения, предусмотренные действующим законодательством и правовыми актами органов местного самоуправления, получены.

Требования, предъявляемые к данному виду распорядительных актов органов местного самоуправления, соблюдены.

Проект постановления готов к подписанию Главой городского округа Самара.


Наименование должности	Личная подпись и дата согласования	Инициалы имени, отчества и фамилия
------------------------	------------------------------------	------------------------------------

Исполняющий обязанности  
руководителя Департамента  
градостроительства городского  
округа Самара

  
19.02.2021


В.Ю.Чернов

Заместитель главы городского  
округа – руководитель Правового  
департамента Администрации  
городского округа Самара

  
  
18.02.2021

Д.В.Попов

Исполняющий обязанности  
заместителя главы городского  
округа – руководителя Аппарата  
Администрации городского  
округа Самара

  
25.02.2021

С.Е.Самарцев

Шмидта, левого берега реки Волги, в границах тальвега Постникова оврага, улиц Новомайской, Жуковского, в Октябрьском районе городского округа Самара» от 15.12.2020, заключением о результатах публичных слушаний от 17.12.2020 постановляю:

1. Утвердить документацию по планировке территории (проект межевания территории) по внесению изменений в документацию по планировке территории (проект межевания территории) в границах улиц Лейтенанта Шмидта, левого берега реки Волги, в границах тальвега Постникова оврага, улиц Новомайской, Жуковского в Октябрьском районе городского округа Самара, утвержденную постановлением Администрации городского округа Самара от 23.10.2015 № 1170 «Об утверждении документации по планировке территории в границах улиц Лейтенанта Шмидта, левого берега реки Волги, в границах тальвега Постникова оврага, улиц Новомайской, Жуковского в Октябрьском районе городского округа Самара», разработанную в соответствии с распоряжением Департамента градостроительства городского округа Самара от 17.03.2020 № РД-383 «О разрешении ООО «СТРОЙПРОЕКТСЕРВИС» подготовки документации по планировке территории (проекта межевания территории) по внесению изменений в документацию по планировке территории (проект межевания территории) в границах улиц Лейтенанта Шмидта, левого берега реки Волги, в границах тальвега Постникова оврага, улиц Новомайской, Жуковского, в Октябрьском районе городского округа Самара, утвержденную постановлением Администрации городского округа Самара от 23.10.2015 № 1170 «Об утверждении документации по планировке территории в границах улиц Лейтенанта Шмидта, левого берега реки Волги, в границах тальвега Постникова оврага, улиц Новомайской, Жуковского, в Октябрьском районе городского округа Самара», согласно приложению.

2. Установить для образуемых земельных участков, отнесенных по категории к землям населенных пунктов, границы которых сформированы

Все согласования и положительные заключения, предусмотренные действующим законодательством и правовыми актами органов местного самоуправления, получены.

Требования, предъявляемые к данному виду распорядительных актов органов местного самоуправления, соблюдены.

Проект постановления готов к подписанию Главой городского округа Самара.

Наименование должности	Личная подпись и дата согласования	Инициалы имени, отчества и фамилия
------------------------	------------------------------------	------------------------------------

Исполняющий обязанности  
руководителя Департамента  
градостроительства городского  
округа Самара



19.02.2021

В.Ю.Чернов


Заместитель главы городского  
округа – руководитель Правового  
департамента Администрации  
городского округа Самара



18.02.2021

Д.В.Попов

Исполняющий обязанности  
заместителя главы городского  
округа – руководителя Аппарата  
Администрации городского  
округа Самара



25.02.2021

С.Е.Самарцев

на основании проекта межевания территории, следующие виды разрешенного использования:

1) для земельного участка с условным номером ЗУ 1 (108 кв.м) – предоставление коммунальных услуг, под существующий объект инженерной инфраструктуры;

2) для земельного участка с условным номером ЗУ 2 (3633 кв.м) – улично-дорожная сеть, под объект дорожного хозяйства;

3) для земельного участка с условным номером ЗУ 3 (207 кв.м) – улично-дорожная сеть, под объект дорожного хозяйства;

4) для земельного участка с условным номером ЗУ 4 (2775 кв.м) – улично-дорожная сеть, под объект дорожного хозяйства;

5) для земельного участка с условным номером ЗУ 5 (2462 кв.м) – улично-дорожная сеть, под объект дорожного хозяйства;

6) для земельного участка с условным номером ЗУ 6 (1626 кв.м) – улично-дорожная сеть, под объект дорожного хозяйства;

7) для земельного участка с условным номером ЗУ 7 (1855 кв.м) – улично-дорожная сеть, под объект дорожного хозяйства;

8) для земельного участка с условным номером ЗУ 8 (3093 кв.м) – улично-дорожная сеть, под объект дорожного хозяйства;

9) для земельного участка с условным номером ЗУ 9 (364 кв.м) – улично-дорожная сеть, под объект дорожного хозяйства;

10) для земельного участка с условным номером ЗУ 10 (4514 кв.м) – улично-дорожная сеть, под объект дорожного хозяйства;

11) для земельного участка с условным номером ЗУ 11 (322 кв.м) – улично-дорожная сеть, под объект дорожного хозяйства;

12) для земельного участка с условным номером ЗУ 12 (3118 кв.м) – улично-дорожная сеть, под объект дорожного хозяйства;

13) для земельного участка с условным номером ЗУ 13 (1790 кв.м) – улично-дорожная сеть, под объект дорожного хозяйства;

14) для земельного участка с условным номером ЗУ 14 (1566 кв.м) –

Все согласования и положительные заключения, предусмотренные действующим законодательством и правовыми актами органов местного самоуправления, получены.

Требования, предъявляемые к данному виду распорядительных актов органов местного самоуправления, соблюдены.

Проект постановления готов к подписанию Главой городского округа Самара.

Наименование должности	Личная подпись и дата согласования	Инициалы имени, отчества и фамилия
------------------------	------------------------------------	------------------------------------


Исполняющий обязанности  
руководителя Департамента  
градостроительства городского  
округа Самара



19.02.2021

В.Ю.Чернов


Заместитель главы городского  
округа – руководитель Правового  
департамента Администрации  
городского округа Самара



18.02.2021

Д.В.Попов

Исполняющий обязанности  
заместителя главы городского  
округа – руководителя Аппарата  
Администрации городского  
округа Самара



25.02.2021

С.Е.Самарцев

улично-дорожная сеть, под объект дорожного хозяйства;

15) для земельного участка с условным номером ЗУ 15 (3556 кв.м) –  
улично-дорожная сеть, под объект дорожного хозяйства;

16) для земельного участка с условным номером ЗУ 16 (1454 кв.м) –  
улично-дорожная сеть, под объект дорожного хозяйства;

17) для земельного участка с условным номером ЗУ 17 (647 кв.м) –  
улично-дорожная сеть, под объект дорожного хозяйства.

3. Установить вид разрешенного использования для изменяемого земельного участка, отнесенного по категории к землям населенных пунктов, границы которого сформированы на основании проекта межевания территории, с кадастровым номером 63:0000000:29261 (8949 кв.м) – многоэтажная жилая застройка (высотная застройка).

4. Управлению информации и аналитики аппарата Администрации городского округа Самара настоящее постановление и утвержденную документацию по планировке территории (проект межевания территории) по внесению изменений в документацию по планировке территории (проект межевания территории) в границах улиц Лейтенанта Шмидта, левого берега реки Волги, в границах тальвега Постникова оврага, улиц Новомайской, Жуковского в Октябрьском районе городского округа Самара, утвержденную постановлением Администрации городского округа Самара от 23.10.2015 № 1170 «Об утверждении документации по планировке территории в границах улиц Лейтенанта Шмидта, левого берега реки Волги, в границах тальвега Постникова оврага, улиц Новомайской, Жуковского в Октябрьском районе городского округа Самара» разместить в сети Интернет на официальном сайте Администрации городского округа Самара, в том числе в разделе «Градостроительство» подразделе «Документация по планировке территории», и опубликовать в газете «Самарская Газета» в течение 7 (семи) дней со дня принятия настоящего постановления.

5. Настоящее постановление вступает в силу со дня его принятия.

Все согласования и положительные заключения, предусмотренные действующим законодательством и правовыми актами органов местного самоуправления, получены.

Требования, предъявляемые к данному виду распорядительных актов органов местного самоуправления, соблюдены.

Проект постановления готов к подписанию Главой городского округа Самара.

Наименование должности	Личная подпись и дата согласования	Инициалы имени, отчества и фамилия
------------------------	------------------------------------	------------------------------------

Исполняющий обязанности  
руководителя Департамента  
градостроительства городского  
округа Самара



19.02.2021

В.Ю.Чернов

Заместитель главы городского  
округа – руководитель Правового  
департамента Администрации  
городского округа Самара



18.02.2021

Д.В.Попов

Исполняющий обязанности  
заместителя главы городского  
округа – руководителя Аппарата  
Администрации городского  
округа Самара




25.02.2021

С.Е.Самарцев



Контроль за выполнением настоящего постановления оставляю за собой.

Глава городского округа

A handwritten signature in blue ink, consisting of a large, stylized loop followed by a diagonal stroke.

Е.В.Лапушкина

Все согласования и положительные заключения, предусмотренные действующим законодательством и правовыми актами органов местного самоуправления, получены.

Требования, предъявляемые к данному виду распорядительных актов органов местного самоуправления, соблюдены.

Проект постановления готов к подписанию Главой городского округа Самара.


Наименование должности	Личная подпись и дата согласования	Инициалы имени, отчества и фамилия
------------------------	------------------------------------	------------------------------------

Исполняющий обязанности  
руководителя Департамента  
градостроительства городского  
округа Самара

  
19.02.2021

В.Ю.Чернов

Заместитель главы городского  
округа – руководитель Правового  
департамента Администрации  
городского округа Самара

  
18.02.2021

Д.В.Попов

Исполняющий обязанности  
заместителя главы городского  
округа – руководителя Аппарата  
Администрации городского  
округа Самара

  
25.02.2021

С.Е.Самарцев