

**ПРИЛОЖЕНИЕ № 4**  
к постановлению Администрации  
городского округа Самара  
от 03.12.2020 № 936

**МУНИЦИПАЛЬНОЕ ПРЕДПРИЯТИЕ ГОРОДА САМАРЫ  
«АРХИТЕКТУРНО-ПЛАНИРОВОЧНОЕ БЮРО»**

**(МП Г. САМАРЫ «АРХИТЕКТУРНО-ПЛАНИРОВОЧНОЕ БЮРО»)**

Регистрационный номер в государственном реестре саморегулируемых организаций  
СРО-П-038-28102009

**Заказчик:** Департамент градостроительства городского округа Самара  
муниципальный контракт № 200646

**Проект межевания территории, занимаемой многоквартирными  
жилими домами в городском округе Самара  
в границах улиц Мориса Тореза, Авроры, Аэродромная, Волгина.**

Том I «Проект межевания территории. Утверждаемая часть»  
Текстовая часть.

Шифр: 200646-2020/8-ПМТ (22)

**МУНИЦИПАЛЬНОЕ ПРЕДПРИЯТИЕ ГОРОДА САМАРЫ  
«АРХИТЕКТУРНО-ПЛАНИРОВОЧНОЕ БЮРО»**

**(МП Г. САМАРЫ «АРХИТЕКТУРНО-ПЛАНИРОВОЧНОЕ БЮРО»)**

РОССИЯ, 443100, г. САМАРА, ул. ПЕРВОМАЙСКАЯ, 21  
Тел: (846) 2 424 067, факс: (846) 2 420 791 E-mail: mrapb@mail.ru  
ОКПО 21157289, ОГРН 1026301151964, ИНН 6316073824, КПП 631601001

Регистрационный номер в государственном реестре саморегулируемых  
организаций СРО-П-038-28102009

**Заказчик:** Департамент градостроительства городского округа Самара  
муниципальный контракт № 200646



**Проект межевания территории, занимаемой многоквартирными  
жилими домами в городском округе Самара  
в границах улиц Мориса Тореза, Авроры, Аэродромная, Волгина.**



Том I «Проект межевания территории. Утверждаемая часть»  
Текстовая часть.

Шифр: 200646-2020/8-ПМТ (22)

Директор МП г. Самары  
«Архитектурно-планировочное бюро»

Руководитель Управления проектных работ  
и градостроительного планирования

  
  
А.Д.Малахов

  
  
С.С.Соловьев

САМАРА 2020

## СОСТАВ И СОДЕРЖАНИЕ ПРОЕКТА.

№ листа	Обозначение	Наименование	Кол-во листов	Масштаб
<b>Том I «Проект межевания территории. Утверждаемая часть»</b>				
Раздел 1. Проект межевания территории. Графическая часть.				
1		Чертеж межевания территории	1	1:2500
Раздел 2. Проект межевания территории. Текстовая часть.				
2		Пояснительная записка	30	
<b>Том II «Проект межевания территории. Материалы по обоснованию»</b>				
1		Схема, отображающая местоположение существующих объектов капитального строительства, границ существующих земельных участков, границ зон с особыми условиями использования территории, границы особо охраняемых природных территорий, границ территорий объектов культурного наследия, границы лесничества, лесопарков, участковых лесничеств, лесных кварталов, лесотаксационных выделов или частей лесотаксационных выделов.	1	1:2500
<b>Том III «Исходные данные»</b>				

**СОДЕРЖАНИЕ ПОЯСНИТЕЛЬНОЙ ЗАПИСКИ.**

№	Наименование	Стр.
<b>I</b>	Общие данные.	4
<b>II</b>	Текстовая часть проекта межевания территории. Перечень и сведения о площади образуемых земельных участков, в том числе возможные способы их образования, виды разрешенного использования образуемых земельных участков в соответствии с проектом планировки территории в случаях, предусмотренных Градостроительным кодексом РФ.	5

Инв. № подл.	Подл. и дата	Взап. инв. №

200646-2020/8-ПМТ (22)						Лист
Изм.	Код. и Лист	№	Подп.	Дата		3

## I. ОБЩИЕ ДАННЫЕ.

Проект межевания территории, занимаемой многоквартирными жилыми домами в городском округе Самара (в границах улиц Мориса Тореза, Авроры, Аэродромная, Волгина.) (далее – ПМТ) разработан на основании распоряжения Департамента градостроительства городского округа Самара от 30.03.2020 №РД-453 «О разрешении Департаменту градостроительства городского округа Самара подготовки проектов межевания территорий, занимаемых многоквартирными жилыми домами в городском округе Самара».

Данный проект разработан в соответствии:

- Градостроительным кодексом РФ, Земельным кодексом РФ, Водным кодексом РФ, Лесным кодексом РФ, иными нормативными правовыми актами РФ, Самарской области, городского округа Самара;

- Инструкцией о порядке проектирования и установления красных линий в городах и других поселениях РФ, принятой постановлением Госстроя России от 06.04.1998 № 18-30 (далее - РДС 30-201-98), в части не противоречащей действующему законодательству;

-Федеральным законом от 24.07.2007 № 221-ФЗ «О кадастровой деятельности» (далее – Федеральный закон № 221-ФЗ);

-Генеральным планом городского округа Самара, утвержденным Решением Думы городского округа Самара от 20.03.2008 № 539 (далее - Генеральный план);

-Правилами застройки и землепользования в городе Самаре, утвержденными Постановлением Самарской городской Думы от 26.04.2001 №61 (далее - Правила);

-Местными нормативами градостроительного проектирования городского округа Самара.

**Целью подготовки проекта межевания территории является:**

1. Определение местоположения границ образуемых и изменяемых участков, занимаемых многоквартирными жилыми домами в городском округе Самара.

2. Установление, изменение, отмена красных линий для застроенных территорий, в границах которых не планируется размещение новых объектов капитального строительства, а также для установления, изменения, отмены красных линий в связи с образованием и (или) изменением земельного участка, расположенного в границах территории, применительно к которой не предусматривается осуществление деятельности по комплексному и устойчивому развитию, при условии, что такие установление, изменение, отмена влекут за собой исключительно изменение границ территории общего пользования.

Инв. № подл.	Подп. и дата	Взап. инв. №

Изм.	Кол.	Лист	№	Подп.	Дата

200646-2020/8-ПМТ (22)

Лист

4

## II. ТЕКСТОВАЯ ЧАСТЬ ПРОЕКТА МЕЖЕВАНИЯ ТЕРРИТОРИИ.

2.1 Перечень и сведения о площади образуемых земельных участков, в том числе возможные способы их образования, виды разрешенного использования образуемых земельных участков в соответствии с проектом планировки территории в случаях, предусмотренных Градостроительным кодексом РФ.

Образуемый земельный участок с условным номером :ЗУ1, S= 1267 кв.м., ВРИ 2.5 – среднеэтажная жилая застройка, образован из земель, государственная собственность на которые не разграничена (фактически занимаемый многоквартирным жилым домом)

Обозначение характерных точек границы	Координаты, м	
	X	Y
1	2	3
10	387522.69	1376999.40
23	387484.13	1377001.88
22	387483.96	1377005.96
21	387486.68	1377031.45
20	387489.31	1377039.32
19	387492.25	1377038.74
18	387496.45	1377037.16
17	387510.43	1377036.03
16	387509.83	1377028.76
15	387516.91	1377028.47
14	387523.86	1377027.86
219	387523.85	1377027.63
13	387523.12	1377009.86
11	387522.73	1377000.27
10	387522.69	1376999.40

В том числе часть земельного участка S= 493 кв.м для прохода и проезда неограниченного круга лиц к землям общего пользования:

X	Y
387483.96	1377005.96
387486.68	1377031.45
387489.31	1377039.32
387492.25	1377038.74
387496.45	1377037.16
387510.43	1377036.03
387509.83	1377028.76
387516.91	1377028.47
387523.86	1377027.86
387523.85	1377027.63
387523.12	1377009.86
387521.95	1377009.94
387522.49	1377025.38
387490.74	1377027.04
387489.83	1377003.28
387499.30	1377002.89

Инв. № подл.	Взаи. инв. №
	Подп. и дата

Изм.	Кол.	Лист	№	Подп.	Дата

200646-2020/8-ПМТ (22)

Лист

5

387499.22 1377001.38  
 387508.60 1377000.97  
 387508.70 1377002.48  
 387521.43 1377001.58  
 387521.73 1377004.60  
 387522.91 1377004.63  
 387523.12 1377009.86  
 387522.73 1377000.27  
 387522.69 1376999.40  
 387484.13 1377001.88  
 387483.96 1377005.96

Образуемый земельный участок с условным номером :ЗУ2, S= 4398 кв.м.,  
 ВРИ 2.5 – среднеэтажная жилая застройка, образован из земель, государственная собственность  
 на которые не разграничена  
 (фактически занимаемый многоквартирным жилым домом)

Обозначение характерных точек границы	Координаты, м	
	X	Y
1	2	3
24	387478.43	1377002.25
29	387394.40	1377007.67
28	387396.15	1377028.12
27	387398.88	1377059.84
26	387484.22	1377054.37
25	387479.68	1377029.53
24	387478.43	1377002.25

В том числе часть земельного участка S= 3173 кв.м для прохода и проезда неограниченного круга лиц к землям общего пользования:

X	Y
387394.40	1377007.67
387396.15	1377028.12
387398.88	1377059.84
387484.22	1377054.37
387479.68	1377029.53
387478.43	1377002.25
387394.40	1377007.67
387397.00	1377009.58
387399.66	1377009.30
387399.58	1377008.14
387404.47	1377007.85
387404.49	1377009.03
387471.51	1377005.17
387472.76	1377021.15
387398.46	1377026.09
387397.00	1377009.58

Образуемый земельный участок с условным номером :ЗУ3, S= 4437 кв.м.,

Инв. № подл. Подп. и дата. Взап. инв. №

Изм.	Кол.	Лист	№	Подп.	Дата

200646-2020/8-ПМТ (22)

Лист  
6

**ВРИ 2.5 – среднеэтажная жилая застройка, образован из земель, государственная собственность на которые не разграничена (фактически занимаемый многоквартирным жилым домом)**

Обозначение характерных точек границы	Координаты, м	
	X	Y
1	2	3
26	387484.22	1377054.37
27	387398.88	1377059.84
34	387400.00	1377098.53
33	387415.16	1377097.64
32	387417.50	1377097.78
31	387418.60	1377112.35
30	387489.78	1377108.00
26	387484.22	1377054.37

**В том числе часть земельного участка S= 3588 кв.м для прохода и проезда неограниченного круга лиц к землям общего пользования:**

X	Y
387398.88	1377059.84
387400.00	1377098.53
387415.16	1377097.64
387417.50	1377097.78
387418.60	1377112.35
387489.78	1377108.00
387484.22	1377054.37
387398.88	1377059.84
387420.37	1377073.73
387475.72	1377069.88
387476.99	1377085.18
387421.72	1377088.95
387420.37	1377073.73

**Образуемый земельный участок с условным номером :ЗУ4, S= 4363 кв.м., ВРИ 2.5 – среднеэтажная жилая застройка, образован из земель, государственная собственность на которые не разграничена (фактически занимаемый многоквартирным жилым домом)**

Обозначение характерных точек границы	Координаты, м	
	X	Y
1	2	3
30	387489.78	1377108.00
31	387418.60	1377112.35
44	387420.13	1377132.59
43	387420.22	1377133.75
42	387421.03	1377144.57
41	387421.48	1377150.56
40	387422.99	1377170.56
39	387423.11	1377172.12
38	387499.87	1377167.26
37	387498.79	1377153.18
36	387495.89	1377148.66

Инв. № подл. Подп. и дата. Взап. инв. №

Изм.	Кол.	Лист	№	Подп.	Дата

200646-2020/8-ПМТ (22)

Лист

7

Копировал:

Формат А4

35	387492.56	1377148.34
30	387489.78	1377108.00

В том числе часть земельного участка S= 3517 кв.м для прохода и проезда неограниченного круга лиц к землям общего пользования:

X	Y
387418.60	1377112.35
387420.13	1377132.59
387420.22	1377133.75
387421.03	1377144.57
387421.48	1377150.56
387422.99	1377170.56
387423.11	1377172.12
387499.87	1377167.26
387498.79	1377153.18
387495.89	1377148.66
387492.56	1377148.34
387489.78	1377108.00
387418.60	1377112.35
387423.81	1377129.03
387479.26	1377125.39
387480.29	1377140.59
387424.59	1377144.16
387423.81	1377129.03

Образуемый земельный участок с условным номером :ЗУ5, S= 4663 кв.м., ВРИ 2.5 – среднеэтажная жилая застройка, образован из земель, государственная собственность на которые не разграничена (фактически занимаемый многоквартирным жилым домом)

Обозначение характерных точек границы	Координаты, м	
	X	Y
1	2	3
38	387499.87	1377167.26
39	387423.11	1377172.12
52	387423.32	1377175.02
51	387421.43	1377175.83
50	387418.95	1377175.59
49	387411.36	1377176.36
48	387413.75	1377226.84
47	387497.60	1377221.65
46	387496.53	1377199.83
45	387502.34	1377192.35
38	387499.87	1377167.26

В том числе часть земельного участка S= 3810 кв.м для прохода и проезда неограниченного круга лиц к землям общего пользования:

X	Y
387411.36	1377176.36
387413.75	1377226.84
387497.60	1377221.65

Инд. № подл.	Подп. и дата	Взап. инв. №
--------------	--------------	--------------

Изм.	Кол.	Лист	№	Подп.	Дата	200646-2020/8-ПМТ (22)	Лист
							8

387496.53 1377199.83  
 387502.34 1377192.35  
 387499.87 1377167.26  
 387423.11 1377172.12  
 387423.32 1377175.02  
 387421.43 1377175.83  
 387418.95 1377175.59  
 387411.36 1377176.36  
 387427.21 1377181.99  
 387482.88 1377178.88  
 387483.90 1377193.91  
 387428.18 1377197.44  
 387427.21 1377181.99

Образуемый земельный участок с условным номером :ЗУ6, S= 5491 кв.м.,  
 ВРИ 2.5 – среднеэтажная жилая застройка, образован из земель, государственная собственность  
 на которые не разграничена  
 (фактически занимаемый многоквартирным жилым домом)

Обозначение характерных точек границы	Координаты, м	
	X	Y
1	2	3
47	387497.60	1377221.65
48	387413.75	1377226.84
57	387414.63	1377244.34
56	387407.34	1377244.84
55	387408.62	1377264.62
54	387410.73	1377288.65
53	387501.66	1377282.87
47	387497.60	1377221.65

В том числе часть земельного участка S= 4455 кв.м для прохода и проезда неограниченного круга лиц к землям общего пользования:

X	Y
387407.34	1377244.84
387408.62	1377264.62
387410.73	1377288.65
387501.66	1377282.87
387497.60	1377221.65
387413.75	1377226.84
387414.63	1377244.34
387407.34	1377244.84
387412.58	1377249.89
387487.12	1377245.10
387487.98	1377258.86
387413.08	1377263.78
387412.58	1377249.89

Образуемый земельный участок с условным номером :ЗУ7, S= 5779 кв.м.,

Инв. № подл. Подп. и дата. Взап. инв. №

Изм.	Кол.	Лист	№	Подп.	Дата

200646-2020/8-ПМТ (22)

Лист  
9

**ВРИ 2.5 – среднетажная жилая застройка, образован из земель, государственная собственность на которые не разграничена (фактически занимаемый многоквартирным жилым домом)**

Обозначение характерных точек границы	Координаты, м	
	X	Y
1	2	3
55	387408.62	1377264.62
78	387355.32	1377267.73
77	387356.15	1377285.64
76	387356.72	1377291.28
75	387356.78	1377291.94
74	387356.30	1377291.99
73	387356.61	1377295.18
72	387356.21	1377306.59
71	387356.30	1377307.62
70	387360.26	1377362.58
69	387361.16	1377375.04
68	387363.93	1377374.63
67	387368.20	1377374.77
66	387376.03	1377374.37
65	387377.24	1377374.29
64	387394.15	1377373.42
63	387394.19	1377374.36
62	387409.08	1377369.04
61	387408.61	1377354.17
60	387414.29	1377354.08
59	387415.91	1377351.00
58	387409.98	1377291.38
54	387410.73	1377288.65
55	387408.62	1377264.62

**В том числе часть земельного участка S= 4149 кв.м для прохода и проезда неограниченного круга лиц к землям общего пользования:**

X	Y
387355.32	1377267.73
387356.15	1377285.64
387356.72	1377291.28
387356.78	1377291.94
387356.30	1377291.99
387356.61	1377295.18
387356.21	1377306.59
387356.30	1377307.62
387360.26	1377362.58
387361.16	1377375.04
387363.93	1377374.63
387368.20	1377374.77
387376.03	1377374.37
387377.24	1377374.29
387376.76	1377362.95
387375.95	1377363.02

Взаи. инв. №	
Подп. и дата	
Инв. № подл.	

Изм.	Кол.	Лист	№	Подп.	Дата

200646-2020/8-ПМТ (22)

Лист

10

387374.09	1377304.29
387372.02	1377304.42
387371.76	1377299.00
387373.06	1377298.93
387373.05	1377286.44
387387.96	1377286.32
387388.46	1377298.17
387393.24	1377298.16
387394.66	1377366.01
387397.40	1377365.92
387397.48	1377371.35
387395.08	1377371.42
387395.06	1377373.39
387394.15	1377373.42
387394.19	1377374.36
387409.08	1377369.04
387408.61	1377354.17
387414.29	1377354.08
387415.91	1377351.00
387409.98	1377291.38
387410.73	1377288.65
387408.62	1377264.62
387355.32	1377267.73

Образуемый земельный участок с условным номером :ЗУ8, S= 5111 кв.м.,  
 ВРИ 2.5 – среднеэтажная жилая застройка, образован из земель, государственная собственность  
 на которые не разграничена  
 (фактически занимаемый многоквартирным жилым домом)

Обозначение характерных точек границы	Координаты, м	
	X	Y
1	2	3
49	387411.36	1377176.36
100	387402.03	1377177.30
99	387400.36	1377177.04
98	387399.49	1377176.91
97	387397.93	1377177.31
96	387396.84	1377177.60
95	387394.73	1377177.69
94	387383.15	1377178.20
93	387377.66	1377177.80
92	387374.00	1377178.24
91	387371.01	1377179.00
90	387365.89	1377179.48
89	387360.29	1377179.99
88	387359.19	1377180.09
87	387356.53	1377179.52
86	387353.73	1377179.78

Инв. № подл.
Подп. и дата
Взап. инв. №

Изм.	Кол.	Лист	№	Подп.	Дата

200646-2020/8-ПМТ (22)

Лист  
11

85	387355.96	1377213.76
84	387350.62	1377224.76
82	387351.58	1377245.99
81	387354.05	1377245.86
78	387355.32	1377267.73
55	387408.62	1377264.62
56	387407.34	1377244.84
57	387414.63	1377244.34
48	387413.75	1377226.84
49	387411.36	1377176.36

В том числе часть земельного участка S= 4256 кв.м для прохода и проезда неограниченного круга лиц к землям общего пользования:

X	Y
387350.62	1377224.76
387406.16	1377221.63
387407.11	1377236.71
387351.32	1377240.30
387351.58	1377245.99
387354.05	1377245.86
387355.32	1377267.73
387408.62	1377264.62
387407.34	1377244.84
387414.63	1377244.34
387413.75	1377226.84
387411.36	1377176.36
387402.03	1377177.30
387400.36	1377177.04
387399.49	1377176.91
387397.93	1377177.31
387396.84	1377177.60
387394.73	1377177.69
387383.15	1377178.20
387377.66	1377177.80
387374.00	1377178.24
387371.01	1377179.00
387365.89	1377179.48
387360.29	1377179.99
387359.19	1377180.09
387356.53	1377179.52
387353.73	1377179.78
387355.96	1377213.76
387350.62	1377224.76

Образуемый земельный участок с условным номером :ЗУ9, S= 5131 кв.м.,

Инд. № подл.	
Подп. и дата	
Взап. инв. №	

Изм.	Кол.	Лист	№	Подп.	Дата

200646-2020/8-ПМТ (22)

Лист

12

**ВРИ 2.5 – среднеэтажная жилая застройка, образован из земель, государственная собственность на которые не разграничена (фактически занимаемый многоквартирным жилым домом)**

Обозначение характерных точек границы	Координаты, м	
	X	Y
1	2	3
29	387394.40	1377007.67
126	387337.61	1377011.34
113	387338.97	1377027.35
110	387339.24	1377039.92
109	387340.34	1377055.18
108	387342.87	1377061.28
107	387345.96	1377066.44
106	387348.99	1377074.80
105	387350.65	1377083.03
141	387351.88	1377105.08
140	387356.85	1377104.59
139	387358.36	1377104.45
138	387359.43	1377115.31
137	387357.75	1377115.48
136	387355.95	1377115.66
135	387352.48	1377115.99
104	387352.71	1377120.12
134	387354.77	1377118.25
133	387361.84	1377118.11
132	387365.83	1377118.03
131	387368.20	1377117.98
130	387368.13	1377114.99
129	387369.13	1377114.06
128	387368.98	1377108.86
127	387367.79	1377107.09
103	387367.36	1377101.15
102	387368.33	1377100.38
101	387398.77	1377098.60
34	387400.00	1377098.53
27	387398.88	1377059.84
29	387394.40	1377007.67

В том числе часть земельного участка S= 4293 кв.м для прохода и проезда неограниченного круга лиц к землям общего пользования:

X	Y
387339.07	1377031.83
387339.24	1377039.92
387394.35	1377036.43
387395.30	1377051.48
387340.34	1377055.18

Взаи. инв. №

Подп. и дата

Инв. № подл.

Изм.	Кол.ч	Лист	№	Подп.	Дата

200646-2020/8-ПМТ (22)

Лист

13

387342.87	1377061.28
387345.96	1377066.44
387348.99	1377074.80
387350.65	1377083.03
387351.88	1377105.08
387356.85	1377104.59
387358.36	1377104.45
387359.43	1377115.31
387357.75	1377115.48
387355.95	1377115.66
387352.48	1377115.99
387352.71	1377120.12
387354.77	1377118.25
387361.84	1377118.11
387365.83	1377118.03
387368.20	1377117.98
387368.13	1377114.99
387369.13	1377114.06
387368.98	1377108.86
387367.79	1377107.09
387367.36	1377101.15
387368.33	1377100.38
387398.77	1377098.60
387400.00	1377098.53
387398.88	1377059.84
387394.40	1377007.67
387337.61	1377011.34
387338.97	1377027.35
387339.07	1377031.83

Образуемый земельный участок с условным номером :ЗУ10,  
 S= 3637 кв.м., образован путем объединения земельного участка с кадастровым номером  
 63:01:0118002:40 и земельного участка :ЗУ10.1  
 ВРИ 2.5 – среднеэтажная жилая застройка  
 (фактически занимаемый многоквартирным жилым домом)

Обозначение характерных точек границы	Координаты, м	
	X	Y
1	2	3
112	387337.94	1377013.37
126	387337.61	1377011.34
125	387272.81	1377015.52
124	387269.79	1377015.72
123	387260.90	1377016.29
122	387260.58	1377019.24
121	387261.29	1377028.72
120	387263.52	1377028.55
119	387263.81	1377032.54
118	387264.78	1377032.48
117	387265.27	1377041.65
148	387267.87	1377041.46

Инв. № подл. | Подп. и дата | Взап. инв. №

Изм.	Кол.	Лист	№	Подп.	Дата

200646-2020/8-ПМТ (22)

Лист

14

116	387276.00	1377040.71
115	387309.46	1377058.60
114	387310.47	1377080.08
106	387349.53	1377077.47
107	387345.96	1377066.44
108	387342.87	1377061.28
109	387340.34	1377055.18
110	387339.24	1377039.92
111	387339.07	1377031.83
113	387338.97	1377027.35
112	387337.94	1377013.37

В том числе часть земельного участка S= 2502 кв.м для прохода и проезда неограниченного круга лиц к землям общего пользования:

X Y

387260.58	1377019.24
387261.29	1377028.72
387263.51	1377028.55
387262.81	1377019.11
387262.76	1377018.57
387268.21	1377018.20
387268.65	1377017.43
387268.63	1377016.97
387269.79	1377015.72
387260.90	1377016.29
387260.58	1377019.24
387264.78	1377032.48
387265.27	1377041.65
387267.87	1377041.46
387276.00	1377040.71
387309.46	1377058.60
387310.47	1377080.08
387349.53	1377077.47
387345.96	1377066.44
387342.87	1377061.28
387340.34	1377055.18
387339.24	1377039.92
387339.07	1377031.83
387338.97	1377027.35
387332.68	1377027.79
387332.76	1377029.16
387328.27	1377029.47
387328.16	1377028.11
387313.92	1377029.09
387314.06	1377031.16
387308.14	1377031.56
387308.05	1377030.50
387305.15	1377030.74
387305.08	1377029.73
387296.43	1377030.31
387296.58	1377032.22
387288.62	1377032.77
387288.48	1377030.86

Инв. № подл.	Подп. и дата	Взап. инв. №

Изм.	Кол.	Лист	№	Подп.	Дата

200646-2020/8-ПМТ (22)

Лист

15

387274.49	1377031.85
387274.63	1377033.72
387268.34	1377034.17
387268.20	1377032.26
387264.78	1377032.48
387272.81	1377015.52
387274.12	1377016.58
387274.16	1377017.07
387274.68	1377017.73
387288.54	1377016.79
387288.45	1377015.41
387293.32	1377015.08
387293.42	1377016.44
387308.45	1377015.41
387308.39	1377014.50
387314.48	1377014.09
387314.55	1377015.00
387328.16	1377014.06
387328.11	1377013.08
387332.20	1377012.80
387332.28	1377013.77
387337.94	1377013.37
387337.61	1377011.34
387272.81	1377015.52

Образуемый земельный участок с условным номером :ЗУ10.1, S= 2502 кв.м., ВРИ 2.5 – среднеэтажная жилая застройка, образован из земель, государственная собственность на которые не разграничена  
земельный участок обеспечивает проход и проезд неограниченного круга лиц к землям общего пользования:

Обозначение характерных точек границы	Координаты, м	
	X	Y
1	2	3
:ЗУ10.1(1)		
124	387269.79	1377015.72
123	387260.90	1377016.29
122	387260.58	1377019.24
121	387261.29	1377028.72
245	387263.51	1377028.55
244	387262.81	1377019.11
243	387262.76	1377018.57
242	387268.21	1377018.20
241	387268.65	1377017.43
240	387268.63	1377016.97
124	387269.79	1377015.72
:ЗУ10.1(2)		
113	387338.97	1377027.35
263	387332.68	1377027.79
262	387332.76	1377029.16
261	387328.27	1377029.47

Инв. № подл.	Подп. и дата	Взап. инв. №
--------------	--------------	--------------

Изм.	Код	Лист	№	Подп.	Дата
------	-----	------	---	-------	------

200646-2020/8-ПМТ (22)

Лист

16

260	387328.16	1377028.11
259	387313.92	1377029.09
258	387314.06	1377031.16
257	387308.14	1377031.56
256	387308.05	1377030.50
255	387305.15	1377030.74
254	387305.08	1377029.73
253	387296.43	1377030.31
252	387296.58	1377032.22
251	387288.62	1377032.77
250	387288.48	1377030.86
249	387274.49	1377031.85
248	387274.63	1377033.72
247	387268.34	1377034.17
246	387268.20	1377032.26
118	387264.78	1377032.48
117	387265.27	1377041.65
148	387267.87	1377041.46
116	387276.00	1377040.71
115	387317.39	1377062.83
114	387318.14	1377076.82
106	387348.99	1377074.80
107	387345.96	1377066.44
108	387342.87	1377061.28
109	387340.34	1377055.18
110	387339.24	1377039.92
111	387339.07	1377031.83
113	387338.97	1377027.35
:ЗУ10.1(3)		
112	387337.94	1377013.37
126	387337.61	1377011.34
125	387272.81	1377015.52
278	387274.12	1377016.58
277	387274.16	1377017.07
276	387274.68	1377017.73
275	387288.54	1377016.79
274	387288.45	1377015.41
273	387293.32	1377015.08
272	387293.42	1377016.44
271	387308.45	1377015.41
270	387308.39	1377014.50
269	387314.48	1377014.09
268	387314.55	1377015.00
267	387328.16	1377014.06
266	387328.11	1377013.08
265	387332.20	1377012.80

Инд. № подл.	Подп. и дата	Взап. инв. №

Изм.	Кол.	Лист	№	Подп.	Дата	200646-2020/8-ПМТ (22)	Лист
							17

264	387332.28	1377013.77
112	387337.94	1377013.37

Образуемый земельный участок с условным номером :ЗУ11, S= 2588 кв.м.,  
ВРИ 2.5 – среднеэтажная жилая застройка, образован из земель, государственная собственность  
на которые не разграничена  
(фактически занимаемый многоквартирным жилым домом)

Обозначение характерных точек границы	Координаты, м	
	X	Y
1	2	3
115	387309.46	1377058.60
116	387276.00	1377040.71
148	387267.87	1377041.46
117	387265.27	1377041.65
146	387254.11	1377042.35
145	387257.23	1377095.68
144	387268.59	1377095.25
143	387269.03	1377102.17
142	387280.43	1377101.46
114	387310.47	1377080.08
115	387309.46	1377058.60

В том числе часть земельного участка S= 1838 кв.м для прохода и проезда неограниченного круга лиц к землям общего пользования:

X	Y
387267.87	1377041.46
387271.43	1377095.03
387268.59	1377095.25
387269.03	1377102.17
387280.43	1377101.46
387310.47	1377080.08
387309.46	1377058.60
387276.00	1377040.71
387267.87	1377041.46

Образуемый земельный участок с условным номером :ЗУ12, S= 4471 кв.м.,  
ВРИ 2.5 – среднеэтажная жилая застройка, образован из земель, государственная собственность  
на которые не разграничена  
(фактически занимаемый многоквартирным жилым домом)

Обозначение характерных точек границы	Координаты, м	
	X	Y
1	2	3
106	387349.53	1377077.47
114	387310.47	1377080.08
142	387280.43	1377101.46
143	387269.03	1377102.17
160	387269.55	1377110.48

Инв. № подл. Подп. и дата. Взап. инв. №

Изм.	Кол.и	Лист	№	Подп.	Дата
------	-------	------	---	-------	------

200646-2020/8-ПМТ (22)

Лист

18

159	387270.34	1377123.08
158	387270.40	1377124.07
157	387271.53	1377143.23
156	387353.88	1377138.41
155	387353.46	1377131.75
154	387353.21	1377127.76
104	387352.71	1377120.12
135	387352.48	1377115.99
153	387351.58	1377116.08
152	387351.22	1377116.12
151	387350.16	1377105.25
141	387351.88	1377105.08
150	387351.66	1377101.18
149	387351.63	1377101.18
105	387350.65	1377083.03
106	387349.53	1377077.47

В том числе часть земельного участка S= 3357 кв.м для прохода и проезда неограниченного круга лиц к землям общего пользования:

X	Y
387269.03	1377102.17
387269.46	1377108.99
387343.24	1377104.52
387344.43	1377119.46
387270.40	1377124.07
387271.53	1377143.23
387353.88	1377138.41
387353.46	1377131.75
387353.21	1377127.76
387352.71	1377120.12
387352.48	1377115.99
387351.58	1377116.08
387351.22	1377116.12
387350.16	1377105.25
387351.88	1377105.08
387351.66	1377101.18
387351.63	1377101.18
387350.65	1377083.03
387349.53	1377077.47
387310.47	1377080.08
387280.43	1377101.46
387269.03	1377102.17

Образуемый земельный участок с условным номером :ЗУ13, S= 5224 кв.м.,  
ВРИ 2.5 – среднеэтажная жилая застройка, образован из земель, государственная собственность

Инв. № подл.	Взап. инв. №
	Подп. и дата

Изм.	Кол.	Лист	№	Подп.	Дата

200646-2020/8-ПМТ (22)

Лист

19

на которые не разграничена  
(фактически занимаемый многоквартирным жилым домом)

Обозначение характерных точек границы	Координаты, м	
	X	Y
1	2	3
156	387353.88	1377138.41
157	387271.53	1377143.23
167	387272.87	1377166.17
166	387273.63	1377179.13
165	387273.73	1377180.13
164	387274.96	1377192.33
301	387286.67	1377191.98
163	387323.56	1377208.35
162	387323.98	1377215.82
85	387355.96	1377213.76
86	387353.73	1377179.78
87	387356.53	1377179.52
161	387355.57	1377164.58
156	387353.88	1377138.41

В том числе часть земельного участка S= 4078 кв.м для прохода и проезда неограниченного круга лиц к землям общего пользования:

X	Y
387271.53	1377143.23
387272.87	1377166.17
387346.99	1377161.70
387348.15	1377177.00
387273.88	1377181.62
387274.96	1377192.33
387286.67	1377191.98
387323.56	1377208.35
387323.98	1377215.82
387355.96	1377213.76
387353.73	1377179.78
387356.53	1377179.52
387355.57	1377164.58
387353.88	1377138.41
387271.53	1377143.23

Образуемый земельный участок с условным номером :ЗУ14, S= 2610 кв.м.,  
ВРИ 2.5 – среднеэтажная жилая застройка, образован из земель, государственная собственность

Инв. № подл. Подп. и дата Взап. инв. №

Изм.	Кол.	Лист	№	Подп.	Дата

200646-2020/8-ПМТ (22)

Лист

20

Копировал:

Формат А4

на которые не разграничена  
(фактически занимаемый многоквартирным жилым домом)

Обозначение характерных точек границы	Координаты, м	
	X	Y
1	2	3
163	387323.56	1377208.35
301	387286.67	1377191.98
164	387274.96	1377192.33
172	387275.33	1377196.01
171	387263.80	1377196.74
170	387267.23	1377250.08
169	387278.87	1377249.24
300	387295.03	1377248.20
168	387324.40	1377223.44
162	387323.98	1377215.82
163	387323.56	1377208.35

В том числе часть земельного участка S= 1853 кв.м для прохода и проезда неограниченного круга лиц к землям общего пользования:

X	Y
387274.96	1377192.33
387275.33	1377196.01
387277.96	1377195.82
387281.35	1377247.84
387278.87	1377249.24
387295.03	1377248.20
387324.40	1377223.44
387323.98	1377215.82
387323.56	1377208.35
387286.67	1377191.98
387274.96	1377192.33

Образуемый земельный участок с условным номером :ЗУ15, S= 4085 кв.м.,  
ВРИ 2.5 – среднеэтажная жилая застройка, образован из земель, государственная собственность на которые не разграничена  
(фактически занимаемый многоквартирным жилым домом)

Обозначение характерных точек границы	Координаты, м	
	X	Y
1	2	3
85	387355.96	1377213.76
162	387323.98	1377215.82
168	387324.40	1377223.44
300	387295.03	1377248.20
169	387278.87	1377249.24
178	387279.26	1377258.18
177	387279.79	1377271.45
176	387279.87	1377272.45

Инв. № подл. Подп. и дата. Взап. инв. №

Изм.	Код.	Лист	№	Подп.	Дата

200646-2020/8-ПМТ (22)

Лист

21

175	387280.97	1377287.95
174	387345.58	1377282.64
173	387346.28	1377286.60
77	387356.15	1377285.64
78	387355.32	1377267.73
81	387354.05	1377245.86
82	387351.58	1377245.99
84	387350.62	1377224.76
85	387355.96	1377213.76

В том числе часть земельного участка S= 2913 кв.м для прохода и проезда неограниченного круга лиц к землям общего пользования:

X	Y
387278.87	1377249.24
387279.26	1377258.18
387353.02	1377253.23
387353.57	1377269.18
387279.97	1377273.95
387280.97	1377287.95
387345.58	1377282.64
387346.28	1377286.60
387356.15	1377285.64
387355.32	1377267.73
387354.05	1377245.86
387351.58	1377245.99
387350.62	1377224.76
387355.96	1377213.76
387323.98	1377215.82
387324.40	1377223.44
387295.03	1377248.20
387278.87	1377249.24

Образуемый земельный участок с условным номером :ЗУ16, S= 2574 кв.м., ВРИ 2.6 - многоэтажная жилая застройка (высотная застройка), образован из земель, государственная собственность на которые не разграничена (фактически занимаемый многоквартирным жилым домом)

Обозначение характерных точек границы	Координаты, м	
	X	Y
1	2	3
179	387318.21	1377392.00
193	387310.09	1377392.35
192	387309.76	1377388.00
191	387300.48	1377388.62
190	387287.55	1377389.44
189	387286.46	1377389.61
188	387271.39	1377391.47
187	387275.81	1377414.17

Инв. № подл.

Подп. и дата

Взап. инв. №

Изм.	Кол.	Лист	№	Подп.	Дата

200646-2020/8-ПМТ (22)

Лист

22

186	387276.13	1377415.81
185	387273.55	1377416.04
184	387275.37	1377444.66
183	387275.41	1377445.01
182	387275.49	1377445.66
181	387275.81	1377448.20
180	387320.62	1377445.35
179	387318.21	1377392.00

В том числе часть земельного участка S= 1327 кв.м для прохода и проезда неограниченного круга лиц к землям общего пользования:

X	Y
387271.39	1377391.47
387275.34	1377411.76
387310.33	1377409.95
387312.02	1377443.31
387296.61	1377444.33
387295.87	1377446.92
387320.62	1377445.35
387318.21	1377392.00
387310.09	1377392.35
387309.76	1377388.00
387300.48	1377388.62
387287.55	1377389.44
387286.46	1377389.61
387271.39	1377391.47
387275.49	1377445.66
387275.81	1377448.20
387290.79	1377447.25
387289.25	1377444.84
387275.49	1377445.66

Образуемый земельный участок с условным номером :ЗУ17, S= 3588 кв.м., ВРИ 2.6 - многоэтажная жилая застройка (высотная застройка), образован путем объединения земельного участка с кадастровым номером 63:01:0118002:2070 и земельного участка :ЗУ17.1 (фактически занимаемый многоквартирным жилым домом)

Обозначение характерных точек границы	Координаты, м	
	X	Y
1	2	3
66	387376.03	1377374.37
67	387368.20	1377374.77
202	387367.96	1377381.77
201	387363.68	1377381.62
68	387363.93	1377374.63
69	387361.16	1377375.04
200	387361.61	1377381.35
199	387345.06	1377382.55

Инв. № подл.

Подп. и дата

Взач. инв. №

Изм.	Кол.	Лист	№	Подп.	Дата

200646-2020/8-ПМТ (22)

Лист

23

198	387322.08	1377385.05
197	387322.10	1377386.26
196	387322.36	1377391.74
179	387318.21	1377392.00
180	387320.62	1377445.35
195	387378.63	1377441.68
194	387378.58	1377439.62
66	387376.03	1377374.37

В том числе часть земельного участка S= 3047 кв.м для прохода и проезда неограниченного круга лиц к землям общего пользования:

X	Y
387318.21	1377392.00
387320.62	1377445.35
387378.63	1377441.68
387378.58	1377439.62
387376.03	1377374.37
387368.20	1377374.77
387367.96	1377381.77
387363.68	1377381.62
387363.93	1377374.63
387361.16	1377375.04
387361.61	1377381.35
387345.06	1377382.55
387322.08	1377385.05
387322.10	1377386.26
387322.36	1377391.74
387318.21	1377392.00
387328.16	1377424.07
387340.23	1377423.57
387340.19	1377421.15
387345.53	1377420.99
387345.56	1377423.10
387347.69	1377423.05
387347.67	1377421.32
387355.44	1377420.94
387355.46	1377422.39
387358.14	1377422.22
387358.28	1377426.61
387361.29	1377426.63
387361.43	1377431.61
387358.57	1377431.70
387359.03	1377438.32
387352.73	1377438.78
387352.78	1377439.99
387335.30	1377441.20
387335.35	1377439.79
387329.19	1377440.08
387328.16	1377424.07

Образуемый земельный участок с условным номером :ЗУ17.1, S= 3047 кв.м., ВРИ 2.6 - многоэтажная жилая застройка (высотная застройка), образован из земель

Инв. № подл. Подп. и дата. Взап. инв. №

Изм.	Кол.	Лист	№	Подп.	Дата

200646-2020/8-ПМТ (22)

Лист

24

**государственная собственность на которые не разграничена  
земельный участок обеспечивает проход и проезд неограниченного круга лиц к землям общего пользования:**

Обозначение характерных точек границы	Координаты, м	
	X	Y
1	2	3
66	387376.03	1377374.37
67	387368.20	1377374.77
202	387367.96	1377381.77
201	387363.68	1377381.62
68	387363.93	1377374.63
69	387361.16	1377375.04
200	387361.61	1377381.35
199	387345.06	1377382.55
198	387322.08	1377385.05
197	387322.10	1377386.26
196	387322.36	1377391.74
179	387318.21	1377392.00
180	387320.62	1377445.35
195	387378.63	1377441.68
194	387378.58	1377439.62
66	387376.03	1377374.37
220	387355.44	1377420.94
221	387355.46	1377422.39
222	387358.14	1377422.22
223	387358.28	1377426.61
224	387361.29	1377426.63
225	387361.43	1377431.61
226	387358.57	1377431.70
227	387359.03	1377438.32
228	387352.73	1377438.78
229	387352.78	1377439.99
230	387335.30	1377441.20
231	387335.35	1377439.79
232	387329.19	1377440.08
233	387328.16	1377424.07
234	387340.23	1377423.57
235	387340.19	1377421.15
236	387345.53	1377420.99
237	387345.56	1377423.10
238	387347.69	1377423.05
239	387347.67	1377421.32
220	387355.44	1377420.94

**Образуемый земельный участок с условным номером :ЗУ18**

Инв. № подл.

Подп. и дата

Взап. инв. №

Изм.	Код	Лист	№	Подп.	Дата

200646-2020/8-ПМТ (22)

Лист

25

Копировал:

Формат А4

S=79 кв.м, образован из земель, государственная собственность на которые не разграничена;  
ВРИ 3.1 - коммунальное обслуживание\_

Обозначение характерных точек границы	Координаты, м	
	X	Y
1	2	3
198	387322.08	1377385.05
203	387309.77	1377386.39
192	387309.76	1377388.00
193	387310.09	1377392.35
179	387318.21	1377392.00
196	387322.36	1377391.74
198	387322.08	1377385.05

Инд. № подл.	Подп. и дата	Взл. инв. №

2.2 Перечень и сведения о площади образуемых земельных участков, которые будут отнесены к территориям общего пользования или имуществу общего пользования, в том

Изм.	Кол.	Лист	№	Подп.	Дата

200646-2020/8-ПМТ (22)

Лист

26

числе в отношении которых предполагаются резервирование и (или) изъятие для государственных нужд.

образуемый земельный участок с условным номером :ЗУ19,  
S=2740 кв.м, ВРИ 12.0 – земельные участки (территории) общего пользования  
(фактически занимаемый внутриквартальным проездом)

Обозначение характерных точек границы	Координаты, м	
	X	Y
1	2	3
23	387484.13	1377001.88
24	387478.43	1377002.25
25	387479.68	1377029.53
26	387484.22	1377054.37
218	387489.72	1377106.83
35	387492.56	1377148.34
36	387495.89	1377148.66
37	387498.79	1377153.18
217	387499.72	1377165.75
45	387502.34	1377192.35
46	387496.53	1377199.83
47	387497.60	1377221.65
53	387501.66	1377282.87
216	387514.69	1377282.05
215	387512.17	1377223.39
214	387510.33	1377211.59
213	387501.60	1377119.86
212	387501.18	1377119.80
211	387501.21	1377120.31
210	387498.79	1377120.47
209	387496.81	1377090.18
208	387496.31	1377090.21
207	387496.13	1377087.50
206	387496.77	1377087.46
205	387495.24	1377063.69
204	387491.06	1377048.15
20	387489.31	1377039.32
21	387486.68	1377031.45
22	387483.96	1377005.96
23	387484.13	1377001.88

Примечания:

Инв. № подл.	Подп. и дата	Взл. инв. №

Изм.	Кол.	Лист	№	Подп.	Дата

200646-2020/8-ПМТ (22)

Лист

27

1. Линия регулирования застройки (линия отступа от красных линий в целях определения места допустимого размещения зданий, строений, сооружений) установлена с отступом от красной линии внутри квартала - 3м.

2. При постановке земельных участков на государственный кадастровый учет границы зон с особыми условиями использования территорий, в том числе охранные зоны соответствующих коммуникаций, необходимо уточнить в установленном порядке.

3. В границах разработки ПМТ объекты культурного наследия отсутствуют.

4. В границах разработки ПМТ границы публичных сервитутов отсутствуют.

5. Проектом межевания не предусмотрено резервирование и (или) изъятие для государственных и муниципальных нужд земельных участков.

6. В границах разработки ПМТ образуются земельные участки, которые будут отнесены к территории общего пользования или имуществу общего пользования.

7. Границы образуемых земельных участков и зон с особыми условиями территории позволяют обеспечить необходимые требования по содержанию и обслуживанию объектов застройки в условиях сложившейся планировочной системы территории проектирования.

8. В соответствии со статьей 6 п.1 Правил застройки и землепользования в городе Самаре объекты недвижимости, ставшие несоответствующими настоящим Правилам после их введения в действие, могут существовать и использоваться без их приведения в

соответствие с настоящими Правилами. В соответствии со статьей 36 п.8 Градостроительного кодекса РФ: «Земельные участки или объекты капитального строительства, виды разрешенного использования, предельные (минимальные и (или) максимальные)

размеры и предельные параметры которых не соответствуют градостроительному регламенту, могут использоваться без установления срока приведения их в соответствие с градостроительным регламентом, за исключением случаев, если использование таких

земельных участков и объектов капитального строительства опасно для жизни или здоровья человека, для окружающей среды, объектов культурного наследия».

9. В соответствии с письмом Министерства экономического развития РФ от 27.09.2011 № д23-4059 «О возможности расположения на земельном участке нескольких многоквартирных домов», отдельно стоящие многоквартирные дома, расположенные на одном

земельном участке и объединенные общим инженерным оборудованием, могут рассматриваться как составная часть сложного недвижимого имущества – имущества общего пользования собственников помещений в многоквартирном доме.

Взап. инв. №	
Подп. и дата	
Инв. № подл.	

Изм.	Кол.	Лист	№	Подп.	Дата

200646-2020/8-ПМТ (22)

Лист

28

10. В соответствии с Постановлением Пленума Верховного Суда РФ № 10, Пленума ВАС РФ № 22 от 29.04.2010 (ред. от 23.06.2015) «О некоторых вопросах, возникающих в судебной практике при разрешении споров, связанных с защитой прав собственности и других вещных прав», если земельный участок под многоквартирным жилым домом сформирован до введения в действие Жилищного кодекса РФ и в отношении него проведен государственный кадастровый учет, право общей долевой собственности на него у собственников помещений в многоквартирном доме возникает в силу закона с момента проведения государственного кадастрового учета.

11. В соответствии с приказом Минстроя РФ от 07.03.2019 г. № 153/пр «Об утверждении методических рекомендаций по проведению работ по формированию земельных участков, на которых расположены многоквартирные дома», размер образуемого земельного

участка определяется исходя из территории, необходимой для обеспечения функционирования (обслуживания) площади многоквартирного дома, с учетом соблюдения требований градостроительных нормативов, противопожарной безопасности, санитарных разрывов

между зданиями и иных норм, обеспечивающих нормальные условия проживания и пребывания граждан в многоквартирном доме, обслуживания данного дома и иных объектов, входящих в состав общего имущества собственников помещений в многоквартирном

доме, а также доступ к такому дому и иным подобным объектам.

12. Согласно письму министерства строительства Самарской области от 13.04.2020 № 3/2538, территория разработки ПМТ частично расположена в границах 3 пояса зоны санитарной охраны источника водоснабжения, установленной постановлением Правительства

Самарской области от 28.07.2015 "О внесении изменений в постановление Правительства Самарской области от 14.05.2015 №264 "Об утверждении проекта зоны санитарной охраны источников питьевого водоснабжения подземного водозабора для

насосно-фильтровальной станции № 3 общества с ограниченной ответственностью "Самарские коммунальные системы" (Засамарское месторождение подземных вод) и об установлении границ и режима зоны санитарной охраны источников питьевого водоснабжения подземного водозабора насосно-фильтровальной станции №3 общества с ограниченной ответственностью "Самарские коммунальные системы"

13. Красные линии в границах разработки проекта межевания устанавливаются и принимаются в соответствии со Схемой № 5 Генерального плана городского округа Самара,

Взап. инв. №	
Подп. и дата	
Инв. № подл.	

Изм.	Кол.и	Лист	№	Подп.	Дата

200646-2020/8-ПМТ (22)

Лист

29

утвержденным Решением Городской думы от 20.03.2008 г. № 539, Инструкцией о порядке проектирования и установления красных линий в городах и других поселениях Российской Федерации РДС 30-201-98, принятой постановлением Госстроя России от 06.04.1998 г. № 18-30 и с учетом фактического землепользования.

Каталог координат существующих красных линий

№ Назв. точки	Координаты	
	X	Y
10	387247,51	1377288,70
11	387229,92	1377018,29
5	387796,10	1376981,75
6	387805,92	1377132,54
7	387823,53	1377413,39
8	387540,74	1377431,36

Каталог координат утверждаемых красных линий

№ Назв. точки	Координаты	
	X	Y
8	387540,74	1377431,36
12	387258,76	1377449,60
13	387257,48	1377449,70
14	387254,35	1377449,91
15	387251,90	1377411,53
16	387250,80	1377387,16
17	387253,90	1377386,93
18	387250,91	1377340,96
19	387248,51	1377341,10
20	387246,35	1377306,34
21	387245,46	1377306,39
22	387244,58	1377291,91
23	387245,63	1377288,82
10	387247,51	1377288,70

Красные линии в соответствии со Схемой № 5 Генерального плана городского округа Самара, утвержденным Решением Городской думы от 20.03.2008 г. № 539 частично отменяются.

Каталог координат отменяемых красных линий

№ Назв. точки	Координаты	
	X	Y
8	387540,74	1377431,36
9	387257,95	1377449,33
10	387247,51	1377288,70

Взап. инв. №	
Подп. и дата	
Инв. № подл.	

Изм.	Кол.	Лист	№	Подп.	Дата

200646-2020/8-ПМТ (22)

Лист

30