ПРОЕКТ ПЛАНИРОВКИ ТЕРРИТОРИИ ДЛЯ ЛИНЕЙНОГО ОБЪЕКТА:

«Реконструкция ул. Пятая просека от ул. Солнечной вдоль жилых комплексов «Надежда», «Акварель» до ул. Советской Армии»

Чертеж красных линий. Чертеж границ зоны планируемого размещения линейного объекта. Чертеж границ зон планируемого размещения линейных объектов, подлежащих переносу (переустройству) из зоны планируемого размещения линейного объекта

Приложение №1
к Постановлению Администрации
городского округа Самара
от 11.11.2020 № 880

Обзорная схема расположения проектируемого объекта

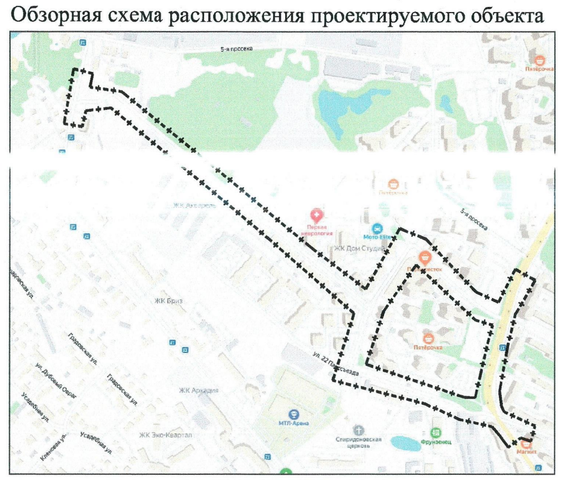

ТОЧКИ ИЗМЕНЕНИЯ ОПИСАНИЯ КРАСНЫХ ЛИНИЙ

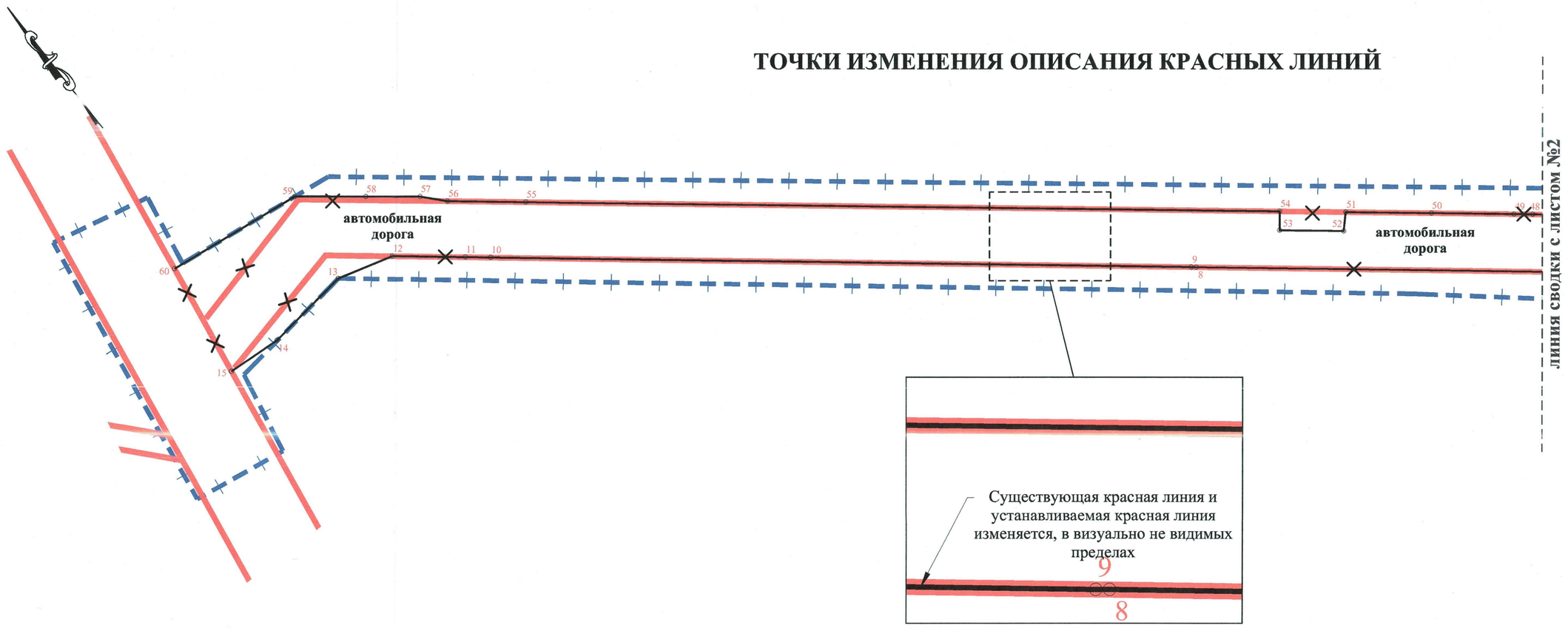

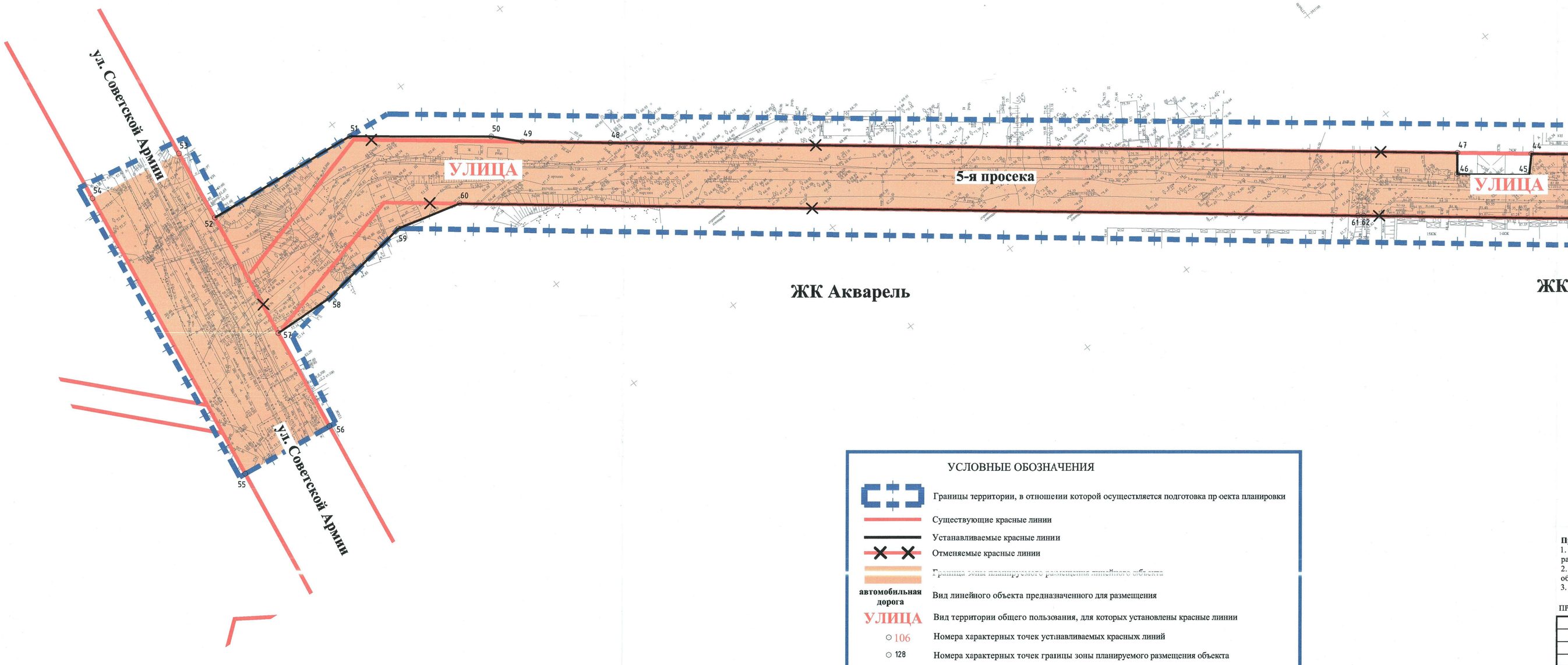

Каталог координат характерных точек красных линий

№ точки	X	Y
45	392968.68	1377028.75
46	392889.44	1376978.24
47	392807.07	1376927.14
48	392949.56	1376750.48
49	392954.77	1376744.01
50	392977.88	1376715.37
51	393001.87	1376685.62
52	392995.78	1376679.70
53	393013.66	1376657.54
54	393020.25	1376662.83
55	393231.10	1376401.40
56	393252.90	1376374.37
57	393262.13	1376365.95
58	393277.32	1376346.71
59	393296.90	1376321.91
60	393304.59	1376259.88
61	392904.31	1377017.03
62	392907.58	1377037.24
63	392902.87	1377056.51
64	392577.49	1377183.16
65	392573.10	1377172.39
66	392885.57	1377277.68
67	392888.09	1377272.95
68	392861.58	1377259.42
69	392850.04	1377254.21
70	392835.72	1377249.14
71	392824.87	1377245.53
72	392818.35	1377243.80
73	392800.71	1377234.92
74	392791.39	1377232.47
75	392807.88	1377205.69
76	392830.25	1377169.17
77	392835.52	1377160.57
78	392834.62	1377160.04
79	392847.06	1377147.26
80	392904.93	1377087.80
81	392946.16	1377047.28
82	392958.81	1377053.65
83	392959.34	1377052.31

№ точки	X	Y
1	392614.15	1376870.16
2	392614.38	1376868.34
3	392639.57	1376874.84
4	392643.15	1376875.77
5	392677.04	1376884.51
6	392681.30	1376885.62
7	392785.48	1376912.52
8	393023.58	1376618.22
9	393024.95	1376616.51
10	393221.28	1376373.84
11	393228.37	1376365.09
12	393249.02	1376339.57
13	393256.12	1376314.48
14	393251.23	1376275.99
15	393252.87	1376251.44
16	392866.82	1377312.55
17	392869.16	1377308.19
18	392844.77	1377295.72
19	392836.80	1377292.12
20	392801.49	1377280.08
21	392784.60	1377271.69
22	392770.80	1377268.50
23	392676.65	1377246.69
24	392648.30	1377240.12
25	392642.59	1377238.80
26	392573.86	1377236.01
27	392543.52	1377249.04
28	392541.94	1377250.18
29	392517.22	1377324.39
30	392498.78	1377319.77
31	392509.96	1377285.05
32	392500.50	1377279.99
33	392524.18	1377226.04
34	392529.76	1377207.88
35	392592.19	1377020.58
36	392601.26	1376989.70
37	392603.39	1376982.47
38	392616.63	1376937.42
39	392616.91	1376936.44
40	392620.78	1376923.30
41	392625.25	1376907.98
42	392625.43	1376907.35
43	392627.92	1376898.79
44	392607.86	1376893.58

УСЛОВНЫЕ ОБОЗНАЧЕНИЯ

	Границы территории, в отношении которой осуществляется подготовка пр оекта планировки
	Существующие красные линии
	Устанавливаемые красные линии
	Отменяемые красные линии
	Границы зоны планируемого размещения линейного объекта
автомобильная дорога	Вид линейного объекта предназначенного для размещения
УЛИЦА	Вид территории общего пользования, для которых установлены красные линии
○ 106	Номера характерных точек устнавливаемых красных линий
○ 128	Номера характерных точек границы зоны планируемого размещения объекта

Схема расположения листов

1	2

УТВЕРЖДАЮ:

Глава городского округа Самара Лапушкина Е.А.

СОГЛАСОВАНО:

Руководитель Департамента градостроительства городского округа Самара Шанов С.Н.

Заместитель руководителя Департамента градостроительства городского округа Самара Бобин С.С.

Заместитель руководителя управления инженерной инфраструктуры Департамента градостроительства городского округа Самара Перчов К.В.

Примечания:
1. Границы зон планируемого размещения линейных объектов, подлежащих переносу (переустройству) из зоны планируемого размещения автомобильной дороги - отсутствуют.
2. Границы зон с особыми условиями использования территорий, подлежащие установлению в связи с размещен нем линейного объекта - отсутствуют.
3. Полоса отвода улицы 5 просека и улицы Солнечная совпадает с границей зоны планируемого размещения..

ПРОЕКТ ВЫПОЛНЕН НА ОСНОВЕ ИНЖЕНЕРНЫХ ИЗЫСКАНИЙ ВЫПОЛНЕННЫХ ООО "ТГК ТОПОГРАФ" В 2019 г.

Изм.	Кол.уч	Лист	N док	Подп.	Дата	МК №19957 от 02.09.2019 г.		
						«Реконструкция ул. Пятая просека от ул. Солнечной вдоль жилых комплексов «Надежда», «Акварель» до ул. Советской Армии»		
Разработал		Крывый В.В.			01.2020	Проект планировки территории Утверждаемая часть	Стадия	Лист	Листов
ГИП		Криволуцкая Т.Л.			01.2020		ППТ	1	2
						Чертеж красных линий. Чертеж границ зоны планируемого размещения линейного объекта. Чертеж границ зон планируемого размещения линейных объектов, подлежащих переносу (переустройству) из зоны планируемого размещения линейного объекта. М 1:1000	ООО "ТГК"Топограф" г. Самара 2020 г.	

ПРОЕКТ ПЛАНИРОВКИ ТЕРРИТОРИИ ДЛЯ ЛИНЕЙНОГО ОБЪЕКТА:

«Реконструкция ул. Пятая просека от ул. Солнечной вдоль жилых комплексов «Надежда», «Акварель» до ул. Советской Армии»

Чертеж красных линий. Чертеж границ зоны планируемого размещения линейного объекта. Чертеж границ зон планируемого размещения линейных объектов, подлежащих переносу (переустройству) из зоны планируемого размещения линейного объекта

Обзорная схема расположения проектируемого объекта

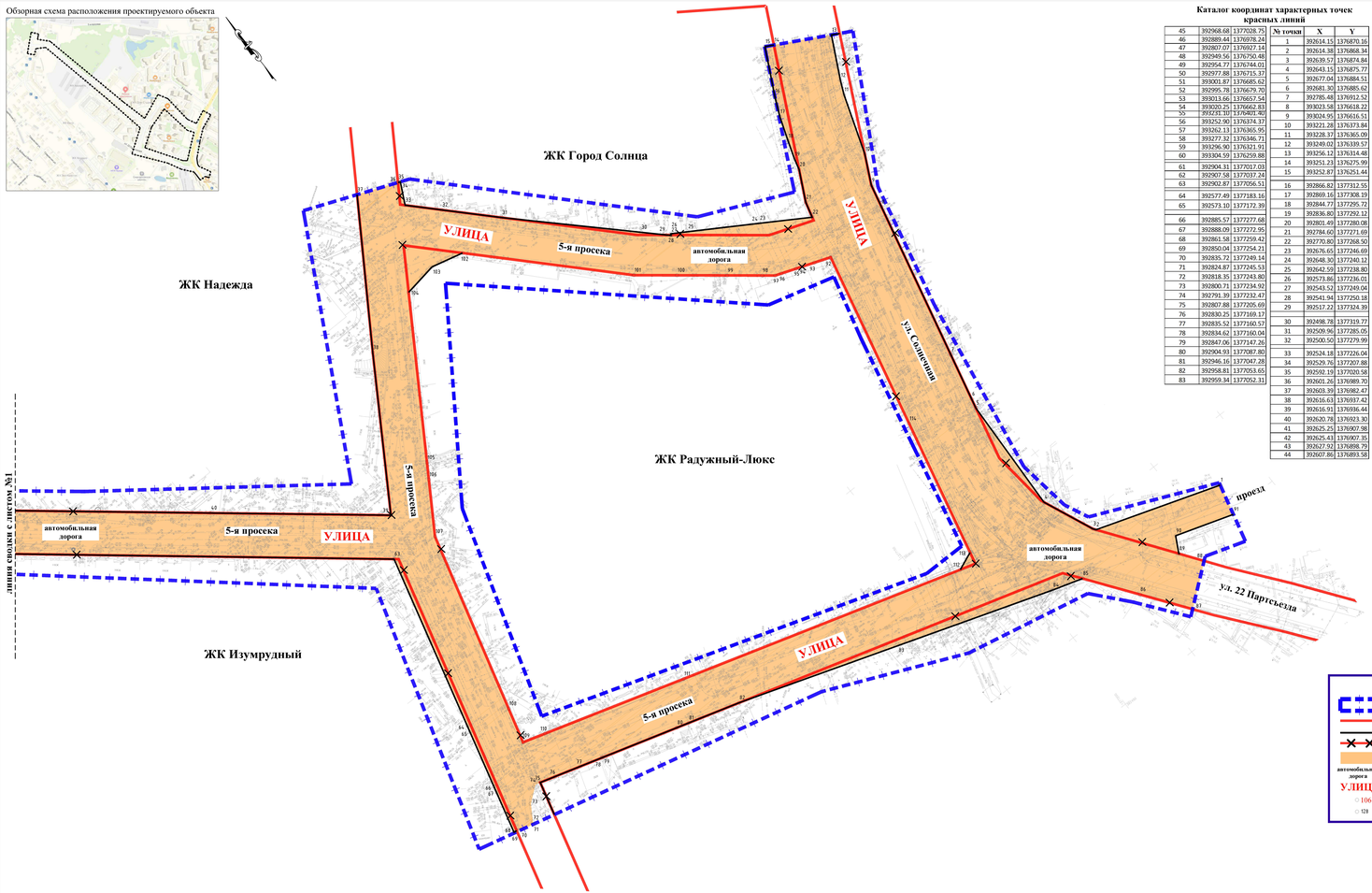

Каталог координат характерных точек красных линий

№ точки	X	Y
1	392614.15	1376870.16
2	392614.38	1376868.34
3	392639.57	1376874.84
4	392643.15	1376875.77
5	392677.04	1376884.51
6	392681.30	1376885.62
7	392785.48	1376912.52
8	393023.58	1376618.22
9	393024.95	1376616.51
10	393221.28	1376373.84
11	393228.37	1376365.09
12	393249.02	1376339.57
13	393256.12	1376314.48
14	393251.23	1376275.99
15	393252.87	1376251.44
16	392866.82	1377312.55
17	392869.16	1377308.19
18	392844.77	1377295.72
19	392836.80	1377292.12
20	392801.49	1377280.08
21	392784.60	1377271.69
22	392770.80	1377268.50
23	392676.65	1377246.69
24	392648.30	1377240.12
25	392642.59	1377238.80
26	392573.86	1377236.01
27	392543.52	1377249.04
28	392541.94	1377250.18
29	392517.22	1377324.39
30	392498.78	1377319.77
31	392509.96	1377285.05
32	392500.50	1377279.99
33	392524.18	1377226.04
34	392529.76	1377207.88
35	392592.19	1377020.58
36	392601.26	1376989.70
37	392603.39	1376982.47
38	392616.63	1376937.42
39	392616.91	1376936.44
40	392620.78	1376923.30
41	392625.25	1376907.98
42	392625.43	1376907.35
43	392627.92	1376898.79
44	392607.86	1376893.58
45	392968.68	1377028.75
46	392889.44	1376978.24
47	392807.07	1376927.14
48	392949.56	1376750.48
49	392954.77	1376744.01
50	392977.88	1376715.37
51	393001.87	1376685.62
52	392995.78	1376679.70
53	393013.66	1376657.54
54	393020.25	1376662.83
55	393231.10	1376401.40
56	393252.90	1376374.37
57	393262.13	1376365.95
58	393277.32	1376346.71
59	393296.90	1376321.91
60	393304.59	1376259.88
61	392904.31	1377017.03
62	392907.58	1377037.24
63	392902.87	1377056.51
64	392577.49	1377183.16
65	392573.10	1377172.39
66	392885.57	1377277.68
67	392888.09	1377272.95
68	392861.58	1377259.42
69	392850.04	1377254.21
70	392835.72	1377249.14
71	392824.87	1377245.53
72	392818.35	1377243.80
73	392800.71	1377234.92
74	392791.39	1377232.47
75	392807.88	1377205.69
76	392830.25	1377169.17
77	392835.52	1377160.57
78	392834.62	1377160.04
79	392847.06	1377147.26
80	392904.93	1377087.80
81	392946.16	1377047.28
82	392958.81	1377053.65
83	392959.34	1377052.31

ТОЧКИ ИЗМЕНЕНИЯ ОПИСАНИЯ КРАСНЫХ ЛИНИЙ

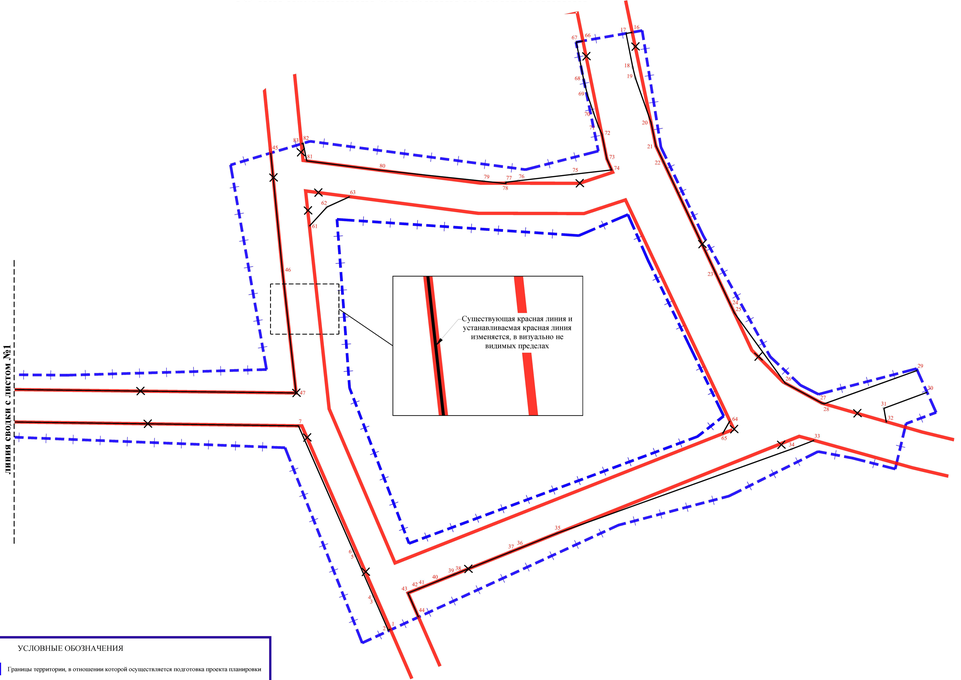

УСЛОВНЫЕ ОБОЗНАЧЕНИЯ

- Границы территории, в отношении которой осуществляется подготовка проекта планировки
- Существующие красные линии
- Устанавливаемые красные линии
- Отменяемые красные линии
- Граница зоны планируемого размещения линейного объекта
- автомобильная дорога — Вид линейного объекта предназначенного для размещения
- УЛИЦА — Вид территории общего пользования, для которых установлены красные линии
- 106 — Номера характерных точек устанавливаемых красных линий
- 128 — Номера характерных точек границы зоны планируемого размещения объекта

Схема расположения листов

1	2

Примечания:

1. Границы зон планируемого размещения линейных объектов, подлежащих переносу (переустройству) из зоны планируемого размещения автомобильной дороги - отсутствуют.
2. Границы зон с особыми условиями использования территорий, подлежащие установлению в связи с размещением линейного объекта - отсутствуют.
3. Полоса отвода улицы 5 просека и улицы Солнечная совпадает с границей зоны планируемого размещения.

ПРОЕКТ ВЫПОЛНЕН НА ОСНОВЕ ИНЖЕНЕРНЫХ ИЗЫСКАНИЙ ВЫПОЛНЕННЫХ ООО "ГТК ТОПОГРАФ" В 2019 г.

Изм.	Кол.уч.	Лист	N док.	Подп.	Дата	
Разработал		Крывый В.В.			01.2020	
ГИП		Кривоколова Т.			07.2020	

МК №19957 от 02.09.2019 г.

«Реконструкция ул. Пятая просека от ул. Солнечной вдоль жилых комплексов «Надежда», «Акварель» до ул. Советской Армии»

Проект планировки территории
Утверждаемая часть

Стадия	Лист	Листов
ППТ	2	2

Чертеж красных линий. Чертеж границ зоны планируемого размещения линейного объекта. Чертеж границ зон планируемого размещения линейных объектов, подлежащих переносу (переустройству) из зоны планируемого размещения линейного объекта. М 1:1000

ООО "ГТК"Топограф"

г. Самара 2020 г.